



Batería napoleónica



Puente de barcas



Navazo



Vía Decauville



Estación de tren y vía férrea Trocadero



Horno fundición



Antigua salina



Antiguo Cortijo de La Vega



Campamento francés

paisaje cultural

Los restos conservados o los espacios donde acontecieron hechos históricos se indican en las diferentes lupas del Mapa Guía. Estos restos centenarios nos recuerdan cómo el ser humano ha convivido con la naturaleza.



CA32

Puerta de Las Lagunas

AP4

Salina de Los Desamparados

Caño Río San Pedro

Pinar de La Algaída

Camino de Los Pozos

Laguna de La Vega

Caño del Bote

Laguna temporal

Laguna hipersalina

Caño de La Sal

Universidad de Cádiz

Puerta de Los Toruños

Casa de Los Toruños

- restaurante
- tienda
- biblioteca
- sala de exposiciones
- sala de interpretación

Valdelagrana

Cordón dunar

Caño del Caserón

Marisma de Los Toruños

Playa Río San Pedro

Caño de La Cortadura

Playa de Valdelagrana

Playa de Levante


Caño de La Casilla

Punta de Los Saboneses

Bahía de Cádiz

leyenda

- | | |
|------------------------|--------------|
| información / acceso | pozos |
| postes SOS | kiosko-bar |
| alquiler de bicicletas | senderos |
| miradores | puertas PNBC |
| zona de perros sueltos | parking |
| paseos en kayaks | |



Parque Metropolitano
Marisma de los Toruños y Pinar de la Algaída
CONSEJERÍA DE FOMENTO Y VIVIENDA



Parque Metropolitano
Marisma de los Toruños y Pinar de la Algaida



CONSEJERÍA DE FOMENTO Y VIVIENDA



patrimonio natural

En menor o mayor grado, los ambientes que encontramos en el Parque están ligados en su origen y evolución al Río Guadalete. El caño del Río San Pedro constituía un ramal del mismo formando parte, junto con sus marismas asociadas, del estuario que este cauce fluvial formaba en su desembocadura.

Caños de marea cruzan la marisma desembocando, los de mayor envergadura como el Bote, El Caserón y el de La Casilla, en la Playa de Levante. Esta playa natural se extiende como parte de la flecha litoral (isla alargada de arenas, de ahí que se conozca como la península de Los Toruños), delimitando la entrada del caño mareal hacia el interior.

En el margen izquierdo del río San Pedro, sobre una antigua isla barrera se asienta el Pinar de La Algaida, (del ár. hispánico *algayda*, bosque de matorral espeso).

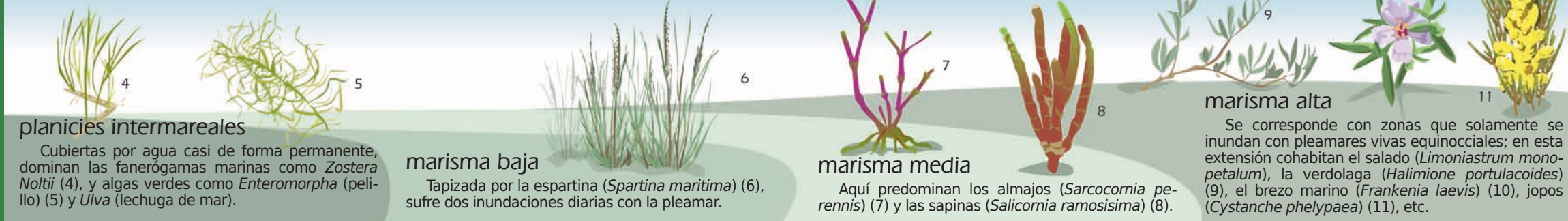
dunas lagunas temporales marisma pinar salinas/esteros pastizales



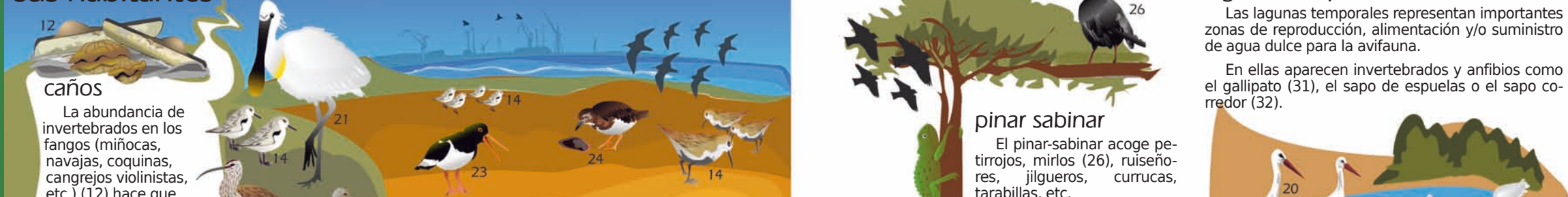
¿qué puedes ver?



Multitud de flores silvestres tiñen en primavera el pinar, intercalándose zonas de grandes tarajes y lagunas temporales de agua dulce cubiertas por un manto blanco de ranúnculos.



Al caminar por la Marisma de Los Toruños, podemos observar distintos horizontes de inundación marcados por la marea, en este entorno el agua salada determina la zonación vegetal.



En el cordón dunar crecen lentamente plantas resistentes a los vientos y al spray salino del oleaje. Algunas de éstas son el barrón (1), el cuernellico de mar (2), la azucena (3), etc.



La abundancia de invertebrados en los fangos (miñocas, navajas, coquinas, cangrejos violinistas, etc.) hace que multitud de aves elijan este medio como lugar de cría e invernada. Alimentándose en los caños observamos chorlitos (13), correlimos (14), agujas (15), zarapitos (16), archibebebes (17), cigüeñuelas (18), garzas (19), cigüeñas (20), espátulas (21), etc.



El sistema de caños mareales funciona también como zona de cría para muchas especies piscícolas (lisas, sargos, doradas, etc.) susceptibles de ser pescadas por el águila pescadora (22).



En la Playa de Levante destaca la presencia de ostras (23), vuelvepiedras (24), correlimos (14), etc. así como charrancitos (25) y chorlitos (13), que encuentran en ella un lugar idóneo para la nidificación y cría.

El sotobosque da cobijo a mamíferos como ginetas, lirones, erizos (27), conejos y meloncillos (28), o reptiles como el lagarto ocelado, culebras (29) y el camaleón (30).

Desde el S. XV los "torunnos" y el Río de San Pedro se toman como un importante foco de actividad salinera y cría de peces. La casa salinera de la Salina Nº 5ª de Los Desamparados articula desde el siglo XVIII una amplia explotación donde principalmente se obtenía sal, pero también existía un estero, varios embarcaderos, una vaquería y un huerto.

El ferrocarril Jerez-El Puerto-Trocadero, primer proyecto ferroviario español y primera línea férrea construida en Andalucía discurre por el Parque transformada en Vía Verde. Su construcción está ligada a la exportación del vino de Jerez al Reino Unido. Fue clave en el proyecto industrial de la Bahía. Ligada a ella y al Astillero de Matagorda se intentó construir una industria siderúrgica auxiliar en la zona de la Algaida. Otro elemento industrial es la Vía Decauville sobre la que discurrían vagonetas hacia el embarcadero de la salina de San Fermín en el Río de San Pedro.

¿qué hacer?



La Casa de Los Toruños

En la Casa de Los Toruños puedes pedir información sobre los próximos eventos y actividades, visitar la sala de interpretación, consultar la biblioteca, la tienda o el restaurante-bar.



En el Parque dispones de módulos donde reponer fuerzas, aseos, mesas pic-nic, y un servicio de vigilancia las 24 horas del día (si necesitas orientación o ayuda no dudes en llamar o utilizar un poste SOS)

Muchas de estas actividades se ofertan durante los fines de semana, vacaciones y festivos, aunque si formas parte de un grupo numeroso puedes concertar la actividad cualquier día de la semana.



Serán las rutas guiadas, ya sea en bicicleta o en tren, las que permitan conocer a fondo el Parque Metropolitano, en ellas tienes la oportunidad de preguntarte al guía sobre aquellos aspectos que más te interesen y, si la marea lo permite, aprender a distinguir con la ayuda de material óptico alguna que otra especie.

Si prefieres no ajustarte a horarios, puedes alquilar una bicicleta; además, el Parque dispone de bicicletas adaptadas para personas con movilidad reducida. Otra de las posibilidades es aprovechar los turnos de marea para dar un paseo fluvial en kayak o una embarcación colectiva (disponible para grupos concertados).



Atentos en todo momento a la participación ciudadana y contemplando siempre la sensibilización y educación ambiental, se realizan voluntariados y campañas escolares. Consulta la web y pide siempre información de los próximos eventos, ya que competiciones deportivas, actividades de ocio y cultura y la celebración de días conmemorativos complementan el programa de actividades del Parque.




¿me conoces?

Parque Metropolitano
Marisma de los Toruños y Pinar de la Algaida

Situado en el corazón del Área Metropolitana de la Bahía de Cádiz y con más de 1.000 hectáreas de superficie, es el Parque Metropolitano más extenso de Andalucía.

La Consejería de Fomento y Vivienda, a través de la Agencia de Vivienda y Rehabilitación de Andalucía gestiona este espacio litoral abriendo las puertas del Parque al deporte, la educación, la investigación, la cultura, etc. en definitiva a la participación de todos aquellos que comparten distintas formas de disfrutar y conservar este espacio único.



Como parte del Parque Natural Bahía de Cádiz (1989), se encuentra catalogado como Zona de Especial Protección para las Aves (1993) y Humedal de Importancia Internacional (2003). Es Zona de Dominio Público Marítimo Terrestre.

A un solo paso de la ciudad, encontrarás una asombrosa variedad de paisajes y actividades. Te invitamos a recorrer sus senderos y a participar en las rutas y paseos fluviales.

Disfruta de tu visita

Teléfonos de seguridad:
649 796 870
649 796 880



CONSEJERÍA DE FOMENTO Y VIVIENDA

¿cómo llegar?



Para disfrutar al máximo de tu visita preservando al mismo tiempo las instalaciones, recursos y hábitats del Parque, sigue las siguientes recomendaciones:

- Infórmate en los accesos sobre instalaciones, rutas y actividades.
- Sigue los senderos señalizados, sin pisar las dunas ni la vegetación.
- Lleva unos prismáticos para disfrutar del paisaje y la fauna sin molestarla.
- Circula en bicicleta con prudencia y a escasa velocidad para evitar atropellos.
- Recuerda que el puente de madera es peatonal.



www.parquedelabahia.es

Casa de Los Toruños
Avenida del Mar, 7. Valdelagrana 11500. El Puerto de Santa María
parquedelabahia@juntadeandalucia.es
Tfno. 856 580 524 Fax 956 903 288

Pinar de La Algaida - Salina de Los Desamparados

Acceso: Campus universitario Río San Pedro o desde la venta El Macka en el Puerto de Santa María.
Longitud: 6 km ida.
Características: Pinares costeros, salinas y marisma.



Los Toruños

Acceso: Avenida del Mar en Valdelagrana
Longitud: 5,5 km ida.
Características: caños y marisma natural, playa y sistema dunar asociado.



Vía Verde Matagorda

Acceso: Campus universitario Río San Pedro
Longitud: 3,5 km ida.
Características: Antiguo trazado de la vía férrea Jerez-Trocadero.



Casa de los Toruños-Playa de Levante

Acceso: Paseo Marítimo de Valdelagrana o Casa de Los Toruños
Longitud: 800 metros
Características: Marisma alta, toruños y cordón dunar.

