

RESOLUCION de 3 de junio de 2003, de la Secretaría General Técnica, por la que se notifica a los posibles interesados la interposición de recurso contencioso-administrativo núm. PA 206/2003 ante el Juzgado de lo Contencioso-Administrativo núm. Cinco de Sevilla.

Ante el Juzgado de lo Contencioso-Administrativo núm. Cinco de Sevilla, sito en C/ Vermondo Resta s/n Edificio Viapol Portal B-Planta 6.ª se ha interpuesto por don Enrique Vázquez Pérez y otros recurso contencioso-administrativo núm. P.A. 206/2003 contra la Orden de 20 de enero de 2003, por la que se convoca concurso-oposición, turno especial, para acceder al Cuerpo de Profesores de Enseñanza Secundaria, especialidad Psicología y Pedagogía, de los funcionarios del Cuerpo de Maestros que desempeñan, con carácter definitivo, plazas de Psicólogos y Pedagogos en los equipos de orientación educativa dependientes de la Consejería de Educación y Ciencia.

Por dicho órgano judicial se señaló para la celebración de la vista el día 1 de julio de 2003 a las 11,45 horas.

Publicándose la presente para notificación a todos los posibles interesados y sirviendo de emplazamiento para, si lo estimasen conveniente a sus intereses, puedan comparecer ante dicho Juzgado en el plazo de nueve días.

Sevilla, 3 de junio de 2003.- El Secretario General Técnico, José Manuel Martín Rodríguez.

RESOLUCION de 3 de junio de 2003, de la Secretaría General Técnica, por la que se notifica a los posibles interesados la interposición de recurso contencioso-administrativo núm. PA 216/2003 ante el Juzgado de lo Contencioso-Administrativo núm. Seis de Sevilla.

Ante el Juzgado de lo Contencioso-Administrativo núm. Seis de Sevilla, sito en C/ Vermondo Resta s/n Edificio Viapol Portal B-planta 6.ª se ha interpuesto por don Francisco Mozas Badillo recurso contencioso-administrativo núm. PA 216/2003 contra la Resolución de 5 de febrero de 2003 de la Dirección General de Gestión de Recursos Humanos por la que se hace pública la relación definitiva de admitidos y excluidos en la convocatoria de 21 de octubre de 2002 a fin de cubrir mediante nombramiento interino posibles vacantes y/o sustituciones de profesores de enseñanza secundaria para el curso 2002/2003 en el ámbito de la Comunidad Autónoma andaluza.

Por dicho órgano judicial se señaló para la celebración de la vista el día 10 de julio de 2003 a las 11,15 horas.

Publicándose la presente para notificación a todos los posibles interesados y sirviendo de emplazamiento para, si lo estimasen conveniente a sus intereses, puedan comparecer ante dicho Juzgado en el plazo de nueve días.

Sevilla, 3 de junio de 2003.- El Secretario General Técnico, José Manuel Martín Rodríguez.

RESOLUCION de 3 de junio de 2003, de la Secretaría General Técnica, por la que se notifica a los posibles interesados la interposición de recurso contencioso-administrativo núm. PA 236/2003 ante el Juzgado de lo Contencioso-Administrativo núm. Cinco de Sevilla.

Ante el Juzgado de lo Contencioso-Administrativo núm. Cinco de Sevilla, sito en C/ Vermondo Resta s/n Edificio Viapol Portal B-planta 6.ª se ha interpuesto por don Juan Peña Machado recurso contencioso-administrativo núm. PA 236/2003 contra la Resolución de fecha 17.3.2003 de la

Dirección General de Gestión de Recursos Humanos por la que se resuelve el recurso de reposición formulado el 3.2.2002 frente a la denegación de la solicitud formulada el 7.10.2002.

Por dicho órgano judicial se señaló para la celebración de la vista el día 1 de julio de 2003 a las 12,45 horas.

Publicándose la presente para notificación a todos los posibles interesados y sirviendo de emplazamiento para, si lo estimasen conveniente a sus intereses, puedan comparecer ante dicho Juzgado en el plazo de nueve días.

Sevilla, 3 de junio de 2003.- El Secretario General Técnico, José Manuel Martín Rodríguez.

CONSEJERIA DE CULTURA

DECRETO 141/2003, de 27 de mayo, por el que se modifica la delimitación del entorno de la Ermita de Santa Eulalia, declarada Bien de Interés Cultural con la categoría de Monumento y se declara y delimita el Yacimiento Arqueológico de Santa Eulalia, con la categoría de Zona Arqueológica, sitios en el término municipal de Almonaster la Real, provincia de Huelva.

I. El artículo 13.27 de la Ley Orgánica 6/1981, de 30 de diciembre, del Estatuto de Autonomía para Andalucía, establece la competencia exclusiva de la Comunidad Autónoma en materia de patrimonio histórico, artístico, monumental, arqueológico y científico, y el artículo 6.a) de la Ley 16/1985, de 25 de junio, del Patrimonio Histórico Español, determina que se entenderán como Organismos competentes para la ejecución de la Ley los que en cada Comunidad Autónoma tengan a su cargo la protección del patrimonio histórico.

Asimismo, el artículo 2 del Reglamento de Organización Administrativa del Patrimonio Histórico de Andalucía, aprobado por Decreto 4/1993, de 26 de enero, atribuye a la Consejería de Cultura de la Junta de Andalucía, la competencia en la formulación, seguimiento y ejecución de la política andaluza de Bienes Culturales, referida a la tutela, enriquecimiento y difusión del Patrimonio Histórico Andaluz, siendo, de acuerdo con el artículo 3.3 del citado Reglamento, el titular de la Consejería de Cultura, el órgano competente para proponer al Consejo de Gobierno de la Junta de Andalucía la declaración, y compitiendo, según el artículo 1.1 del Reglamento anterior, a este último dicha declaración.

II. Por Decreto 1005/1976, de 2 de abril, publicado en el Boletín Oficial del Estado el 6 de mayo de 1976, se declaraba Monumento Histórico-Artístico de carácter Nacional a la Ermita de Santa Eulalia y su entorno. La Ermita de Santa Eulalia y su entorno pasó a tener la consideración y a denominarse Bien de Interés Cultural en virtud de lo establecido en la disposición adicional primera de la Ley 16/1985, de 25 de junio, del Patrimonio Histórico Español.

Las características arqueológicas del área patrimonial donde la propia Ermita asienta su ábside en un muro de sillares de época romana, perteneciente, con toda probabilidad, a los restos de una torre funeraria, aconsejan declarar y delimitar una Zona Arqueológica, que englobe y proteja, además de la necrópolis, las dos áreas de época romana hasta ahora identificadas tras las prospecciones realizadas en 1992, una al sur de la Ermita y otra al norte.

Asimismo, la advocación de la referida Ermita a Santa Eulalia, Patrona de Almonaster la Real, ha originado un área de culto y devoción que congrega en numerosas ocasiones a romeros y visitantes, que ha propiciado un incremento de edificaciones de segunda residencia de carácter privado, que requieren establecer un equilibrio entre la conservación y el disfrute de esta importante área monumental y arqueológica

y sus valores paisajísticos, lo que hace necesario establecer una delimitación que determine los límites del área monumental y arqueológica a proteger, fijando sus relaciones con el espacio territorial a que pertenece y protegiendo los distintos elementos y valores que conforman su entorno, de conformidad con cuanto dispone el artículo 11.2 de la Ley 16/1985, de 25 de junio, del Patrimonio Histórico Español.

III. La Dirección General de Bienes Culturales de la Consejería de Cultura de la Junta de Andalucía, por Resolución de 27 de junio de 2001, publicada en el Boletín Oficial de la Junta de Andalucía núm. 90, de 7 de agosto de 2001 y en el Boletín Oficial del Estado núm. 185, de 3 de agosto de 2001, acordó incoar procedimiento de modificación de la delimitación del entorno de la Ermita de Santa Eulalia, declarada Bien de Interés Cultural, con la categoría de Monumento y de declaración y delimitación del yacimiento de Santa Eulalia, con la categoría de Zona Arqueológica, sitos en el término municipal de Almonaster la Real, provincia de Huelva, según la Ley 16/1985, de 25 de junio, del Patrimonio Histórico Español.

De acuerdo con la legislación vigente se cumplieron los trámites preceptivos, informando favorablemente la declaración la Comisión Provincial de Patrimonio Histórico de Huelva, en sesión de 14 de febrero de 2002. Igualmente, se abrió un período de información pública, mediante anuncio publicado en el Boletín Oficial de la Junta de Andalucía núm. 57, de 16 de mayo de 2002, y concediéndose trámite de audiencia al Ayuntamiento y particulares interesados, por medio de notificación personal y a los interesados cuyos datos se desconocen mediante anuncio en el Boletín Oficial de la Junta de Andalucía núm. 57, de 16 de mayo de 2002 y exposición en el tablón de anuncios del Ayuntamiento de Almonaster la Real, provincia de Huelva.

En el expediente se ha presentado escrito de alegaciones por doña María y doña Mercedes Sánchez Sánchez, doña Rocío Sánchez Romero y don Jacinto Díaz Sánchez. En la primera de las alegaciones se manifiesta por los interesados que el área de delimitación es muy extensa al considerar que lo que se está protegiendo es la Ermita de Santa Eulalia, toda vez que en ninguna de las excavaciones realizadas para la construcción de las casas existentes en la zona, ni en las prospecciones realizadas en el año 1992 han aparecido restos o vestigios pertenecientes a otras civilizaciones, proponiendo en el mismo escrito otra área de delimitación más reducida. Tal alegación debe ser desestimada ya que, en primer lugar, las edificaciones existentes se han llevado a cabo sin control arqueológico por parte de técnicos habilitados al efecto, por lo que la afirmación sobre la inexistencia de restos o vestigios no ha podido ser constatada fehacientemente por los mismos, y en segundo lugar, la existencia de yacimiento arqueológico está fuera de toda duda, quedando justificado en el expediente, así como en la propia Resolución de incoación de la Dirección General de Bienes Culturales, de 27 de junio de 2001.

Asimismo, hay que manifestar que las prospecciones superficiales llevadas a cabo en 1992 proporcionaron la información suficiente como para identificar dos áreas de habitación pertenecientes a época romana y probablemente vinculadas a la minería, una al sur de la Ermita y otra al norte, ésta última con evidentes muestras de actividades metalúrgicas.

La segunda y la tercera de las alegaciones se oponen a la limitación del derecho de propiedad y de posesión, en este caso coincidentes, debiendo señalarse que la finalidad de este expediente no es otro que la modificación de la delimitación de un Bien de Interés Cultural ya declarado, Ermita de Santa Eulalia y la declaración y delimitación de la Zona Arqueológica de Santa Eulalia, como Bien de Interés Cultural. Debe recordarse, a este respecto, que el derecho de propiedad

reconocido constitucionalmente no es un derecho absoluto, como reiteradamente ha mantenido la jurisprudencia del Tribunal Constitucional, y su contenido está delimitado por su función social, de acuerdo con las Leyes, como en este caso por la Ley del Patrimonio Histórico Español.

Terminada la instrucción del expediente, según lo previsto en el artículo 14.2 de la Ley 16/1985, de 25 de junio, del Patrimonio Histórico Español, procede la modificación de la delimitación del entorno del Bien de Interés Cultural, Ermita de Santa Eulalia, con la categoría de Monumento y la declaración y delimitación de la Zona Arqueológica de Santa Eulalia, sitos en el término municipal de Almonaster la Real, provincia de Huelva, así como y de conformidad con el artículo 8 del Reglamento de Protección y Fomento del Patrimonio Histórico de Andalucía, aprobado mediante Decreto 19/1995, de 7 de febrero, que se inscriban la modificación del entorno del Monumento Ermita de Santa Eulalia y la declaración y delimitación de la Zona Arqueológica de Santa Eulalia, en el Catálogo General del Patrimonio Histórico Andaluz.

En virtud de lo expuesto y de acuerdo con lo establecido en los artículos 6.a) y 9.1 y 9.2 de la Ley 16/1985, de 25 de junio, del Patrimonio Histórico Español, en relación con el artículo 1.1 del Reglamento de Organización Administrativa del Patrimonio Histórico de Andalucía, aprobado por Decreto 4/1993, de 26 de enero, a propuesta de la Consejera de Cultura y previa deliberación del Consejo de Gobierno, en su reunión del día 27 de mayo de 2003

A C U E R D A

Primero. Modificar la delimitación del entorno de la Ermita de Santa Eulalia, declarada Bien de Interés Cultural con la categoría de Monumento y declarar como Bien de Interés Cultural el yacimiento de Santa Eulalia, con la categoría de Zona Arqueológica, sitos en el término municipal de Almonaster la Real, provincia de Huelva.

Segundo. Delimitar la Zona Arqueológica declarada conforme se detalla en el Anexo al presente Decreto.

Tercero. Inscribir la modificación de la delimitación del entorno del Bien de Interés Cultural Ermita de Santa Eulalia y la declaración y delimitación de la Zona Arqueológica de Santa Eulalia, en el Catálogo General del Patrimonio Histórico Andaluz.

Contra el presente acto, que pone fin a la vía administrativa, se podrá interponer, desde el día siguiente al de su notificación, potestativamente, recurso de reposición ante el mismo órgano que lo dicta en el plazo de un mes, conforme a los artículos 116 y 117 de la Ley 30/1992, de 26 de noviembre, de Régimen Jurídico de las Administraciones Públicas y del Procedimiento Administrativo Común, modificada por la Ley 4/1999, de 13 de enero, o directamente recurso contencioso-administrativo en el plazo de dos meses ante la Sala de lo Contencioso-Administrativo del Tribunal Superior de Justicia de Andalucía con sede en Sevilla, de acuerdo con lo previsto en los artículos 10 y 46 de la Ley 29/1998, de 13 de julio, reguladora de la Jurisdicción Contencioso-Administrativa.

Sevilla, 27 de mayo de 2003

MANUEL CHAVES GONZALEZ
Presidente de la Junta de Andalucía

CARMEN CALVO POYATO
Consejera de Cultura

A N E X O

I. Denominación.

Principal: Ermita de Santa Eulalia.
Zona Arqueológica de Santa Eulalia.

II. Localización.

Provincia: Huelva.
Municipio: Almonaster la Real.

III. Descripción y análisis.

III.1. Ermita de Santa Eulalia: Descripción General.

La Ermita de Santa Eulalia, dedicada a la mártir de Mérida, se encuentra en el término municipal de Almonaster la Real, a unos veinte kilómetros de la villa y a tres kilómetros al nordeste de la aldea de El Patrás. Situado en el centro de un valle, el edificio se encuentra exento y en torno a él ha surgido un pequeño núcleo de casas. La Ermita de Santa Eulalia responde al tipo de las iglesias mudéjares de arcos transversales de una sola nave, muy frecuente en la Sierra de Aracena y posee la particularidad de que su ábside perteneció a un mausoleo romano de época imperial.

El templo consta de una nave formada por tres espacios rectangulares abovedados, separados mediante arcos ojivales que descansan sobre pilastras ochavadas adosadas al muro.

El ábside, de planta rectangular, se cubre con bóveda gótica de nervios diagonales, mientras que los otros dos tramos se cubren con bóveda de aristas.

A la Ermita se accede a través de un porche barroco de arcos mixtilíneos situado en el mismo eje que los espacios antes descritos y que se prolonga por los costados del edificio.

La fachada se remata con una pequeña espadaña de dos cuerpos, también barroca.

Al exterior, Santa Eulalia presenta una volumetría clara, remarcada por su situación exenta, siendo claramente perceptible la composición interna del templo, a excepción del costado derecho en el que sobresale la Sacristía, a la que se accede por el segundo tramo de la nave. Su fachada principal, situada a los pies de la iglesia, se caracteriza por un gran atrio delimitado por un pequeño muro corrido en el que se abren tres entradas. La fachada primitiva de la iglesia desapareció en la remodelación que el edificio sufrió en el siglo XVIII, momento en el cual se añade el porche que conocemos. La fachada es muy sencilla y no posee elementos decorativos. La fachada lateral del muro del evangelio comparte de igual modo la sencillez de la principal apreciándose en ella la continuidad de los arcos mixtilíneos de la principal. En cuanto a la fachada de la epístola repite el mismo esquema con el recurso del porche, sobresaliendo en ella la sacristía.

En el interior destacan sus pinturas murales de época medieval que decoran tres lienzos del presbiterio. En ellos se representa a la Virgen con el Niño, a Santa Eulalia, San Jorge, Santa Julia, Santa Leocadia, San Miguel y San Sebastián. En el muro del Evangelio se representa un caballero y un grupo inmediato formado por dos damas. En el lado de la Epístola, sin duda el más importante de todos, se representa a Santiago a caballo y a San Sebastián, a cuyos pies hay dos orantes, que algunos identifican con los Reyes Católicos. Estas pinturas, de notable valor histórico y artístico, pertenecen al estilo gótico de la escuela sevillana del siglo XV. Debe hacerse mención también de las pinturas barrocas que decoran la bóveda del ábside, que constituyen un buen ejemplo del arte popular del siglo XVIII. En ellas se representan a San Tadeo, a Sor Juana de la Cruz, San Ildefonso y el Calvario.

La Ermita de Santa Eulalia es un claro exponente de la superposición de estilos. Se trata de una obra tardomedieval con añadidos barrocos, con la particularidad de incorporar a su fábrica los restos de un mausoleo romano. Todo ello

la convierte en un caso excepcional que aconsejó en su día su declaración como Monumento Histórico.

III.2. La Zona Arqueológica de Santa Eulalia: Descripción General.

El yacimiento de Santa Eulalia se encuentra a unos 4 kilómetros de la aldea de El Patrás. Está constituido por una zona de hábitat de época romana, que se extiende por el sur de la Ermita hasta la Rivera de Santa Eulalia y el Barranco de Zacolín y los restos de una necrópolis.

La necrópolis debe situarse en los alrededores de la torre funeraria, que sirve de ábside a la Ermita. Este sepulcro turri-forme está levantado con sillares de granito. El podio consta de dos hiladas de sillares a soga y tizón; sobre él, tras una pequeña moldura, el paramento superior se levanta sobre tres hiladas de sillares y el resto de mampostería. Las esquinas de la torre, al igual que el marco de los vanos se refuerzan con bloque de piedra granítica.

Puede apreciarse en los sillares de la torre el sistema utilizado por los canteros para extraer los bloques de granito; en un sillar del lado norte se ven una serie de agujeros realizados en línea donde se introducían los tacos de madera que abrían la roca. En todo el término de Almonaster la Real se han encontrado canteras de granito explotadas según este sistema, como las de Borona y Casa Rubio.

A esta necrópolis pertenecería la tumba de incineración de un romano llamado L. Iulius Campanus Tarmestinus, del siglo I d.C., hallada en las obras de acondicionamiento del carril de acceso a la ermita.

En 1992, se llevaron a cabo prospecciones superficiales en la zona arqueológica, que han proporcionado la información suficiente como para identificar dos áreas de habitación pertenecientes a época romana y probablemente vinculadas a la minería, una al sur de la Ermita y otra al norte, ésta última con evidentes muestras de actividad metalúrgica.

IV. Delimitación.

IV.1. La Ermita de Santa Eulalia.

	X	Y
1	705.466	187.400
2	705.462	187.394
3	705.450	187.396
4	705.446	187.398
5	705.442	187.404
6	705.456	187.414
7	705.462	187.408

IV.2. La Zona Arqueológica de Santa Eulalia.

Las propias características del yacimiento y los cambios que se están produciendo en el entorno, con alteración del parcelario y la continuada construcción de viviendas en los alrededores de la Ermita, hace que se adopte como criterio de delimitación el de las coordenadas U.T.M. que configuran una figura poligonal que se adapta al entorno, y que puede perdurar ante los citados cambios, protegiendo tanto al yacimiento como a su entorno.

La Zona Arqueológica queda gráficamente representada por una figura poligonal de 6 vértices cuyas coordenadas U.T.M. son las siguientes:

	X	Y
1	705.465	187.690
2	705.620	187.600
3	705.705	187.320
4	705.450	187.220
5	705.290	187.420
6	705.330	187.585

IV.3. Delimitación del entorno de los Bienes de Interés Cultural.

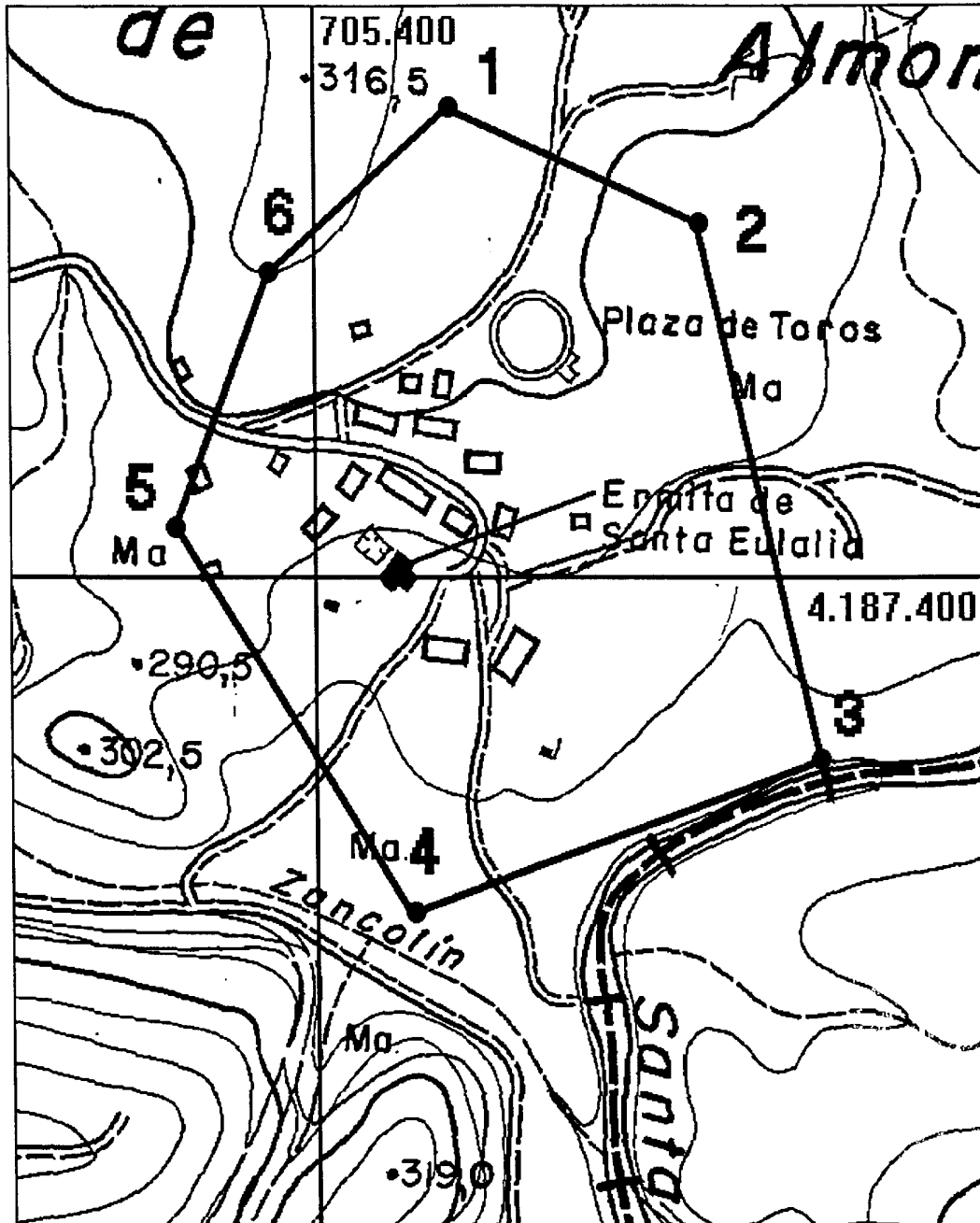
Se establecen como entorno de las distintas categorías que conforman el Bien de Interés Cultural los siguientes:


- a) El entorno del Monumento Ermita de Santa Eulalia será el área geográfica de la Zona Arqueológica.
- b) La Zona Arqueológica no contempla entorno.

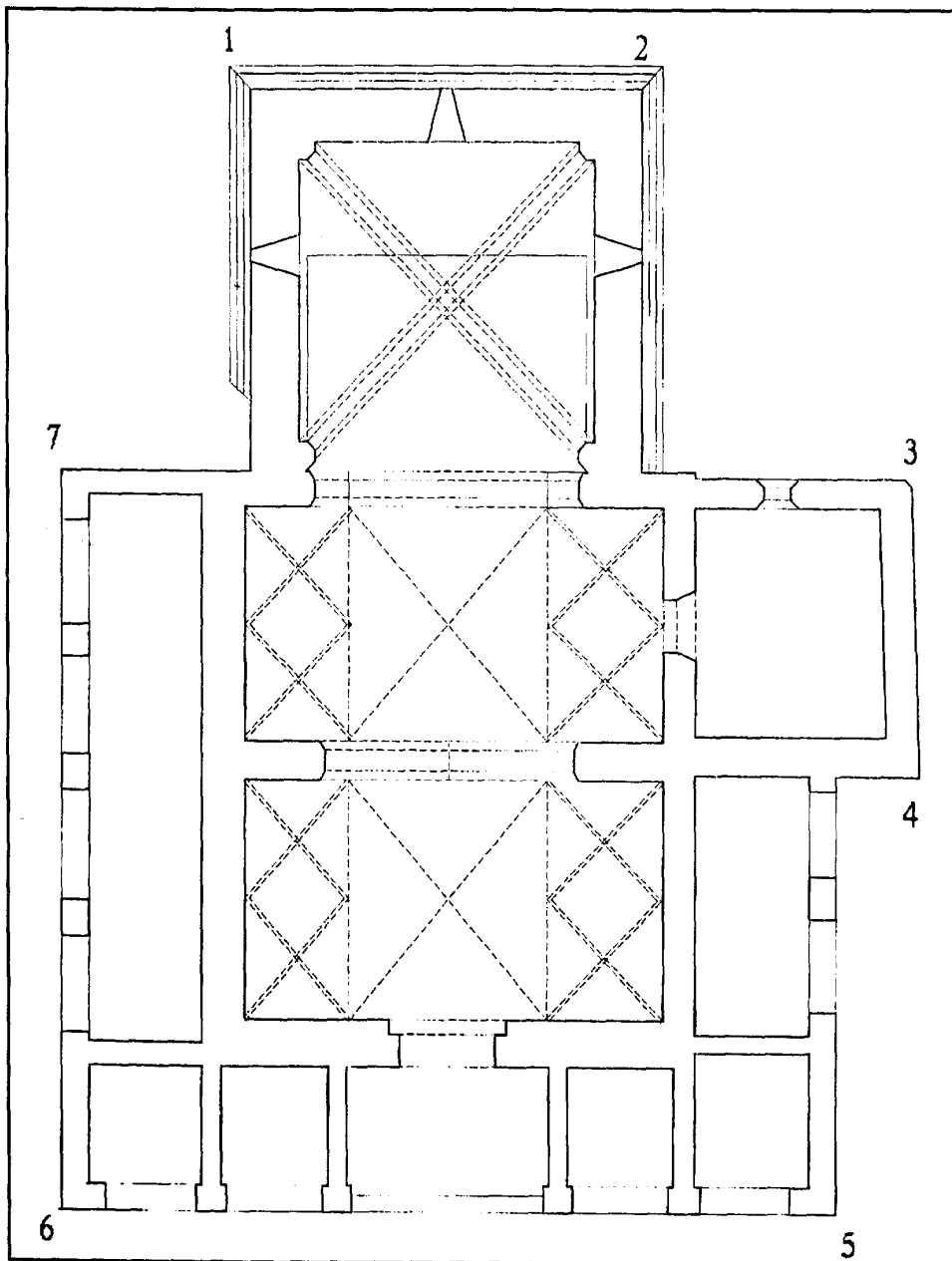
V. Parcelas afectadas.


La delimitación establecida para el Bien de Interés Cultural afecta totalmente a la parcela 24 y parcialmente a la 22, 23, 25, 26, 27, 29 y 30, todas ellas pertenecientes al polígono 8 del Mapa Nacional Parcelario, término municipal de Almonaster la Real (Huelva).

La superficie total afectada supone un total de 124.575 metros cuadrados.



 <p>JUNTA DE ANDALUCÍA CONSEJERÍA DE CULTURA</p> <p><small>Dirección General de Bienes Culturales Servicio de Protección del Patrimonio Histórico</small></p>	DECLARACIÓN Y DELIMITACIÓN DE BIEN DE INTERÉS CULTURAL			
	ZONA ARQUEOLÓGICA DE SANTA EULALIA DE ALMONASTER LA REAL			
	PROVINCIA: Huelva MUNICIPIO: Almonaster la Real		CATEGORÍA: Zona Arqueológica	
	DELIMITACIÓN DEL BIEN. PLANO GENERAL		PLANO Nº 1	FECHA JUN/01
	CARTOGRAFÍA BASE: Instituto de Cartografía de Andalucía. Consejería de Obras Públicas y Transportes. Mapa Topográfico de Andalucía. Hoja 938 (3-1). Dic.1993. Plano Parcelario Catastral. Escala 1:1000 en el original.			



 <p>JUNTA DE ANDALUCÍA CONSEJERÍA DE CULTURA</p> <p>Dirección General de Bienes Culturales Servicio de Protección del Patrimonio Histórico</p>	DECLARACIÓN Y DELIMITACIÓN DE BIEN DE INTERÉS CULTURAL		
	ZONA ARQUEOLÓGICA DE SANTA EULALIA DE ALMONASTER LA REAL		
	PROVINCIA: Huelva MUNICIPIO: Almonaster la Real	CATEGORÍA: Zona Arqueológica	
	DELIMITACIÓN DEL BIEN. PLANTA GENERAL	PLANO Nº 2	FECHA JUN/01
CARTOGRAFÍA BASE: Expediente para la declaración como bien de interés cultural de la Ermita de Santa Eulalia. Expediente 01.94.Diciembre 1994. Plano nº 4. Escala 1:50 en el original.			

DECRETO 142/2003, de 27 de mayo por el que se declara Bien de Interés Cultural, con la categoría de Monumento, la Iglesia de Nuestra Señora de la Asunción, en La Rambla (Córdoba).

I. El artículo 13.27 de la Ley Orgánica 6/1981, de 30 de diciembre, del Estatuto de Autonomía para Andalucía, establece la competencia exclusiva de la Comunidad Autónoma en materia de patrimonio histórico, artístico, monumental, arqueológico y científico, así como el artículo 6.a) de la Ley 16/1985, de 25 de junio, del Patrimonio Histórico Español determina que se entenderán como organismos competentes para la ejecución de dicha Ley los que en cada Comunidad Autónoma tengan a su cargo la protección del patrimonio histórico.

Asimismo, el artículo 2 del Reglamento de Organización Administrativa del Patrimonio Histórico de Andalucía, aprobado por Decreto 4/1993, de 26 de enero, atribuye a la Consejería de Cultura la competencia en la formulación, seguimiento y ejecución de la política andaluza de Bienes Culturales referida a la tutela, enriquecimiento y difusión del Patrimonio Histórico Andaluz, siendo de acuerdo con el artículo 3.3 del citado Reglamento, el titular de la Consejería de Cultura el órgano competente para proponer al Consejo de Gobierno de la Junta de Andalucía la declaración de Bienes de Interés Cultural y compitiendo, según el artículo 1.1 del Reglamento anterior, a este último dicha declaración.

II. La iglesia de Nuestra Señora de la Asunción, es un interesante ejemplo de origen medieval que a lo largo de su historia ha sufrido reconstrucciones sucesivas que han modificado su fábrica. Tras los destrozos causados en 1483 por la incursión del rey granadino Boabdil se rehízo su edificación en tiempos de los Reyes Católicos, configurándose entonces como una iglesia de cinco naves. Esta obra se concluyó hacia 1530 con la construcción de la magnífica portada plateresca, obra de Hernán Ruiz I. Dicha portada presenta caracteres góticos en los potentes machones que la encuadran, aunque los rasgos platerescos destacan en ella dando lugar a una magnífica composición decorada con pilastras y balaustres en los dos cuerpos que la conforman. Toda la ornamentación sigue los cánones del primer Renacimiento español, con grutesco que otorgan un suntuoso aspecto decorativo al conjunto. En 1788 el inmueble se volvió a reconstruir estando finalizadas las obras en 1799. Estas reformas conforman un templo neoclásico con resabios barrocos que conserva algunos elementos anteriores a su reedificación y que vienen a completar el valor histórico artístico del inmueble.

III. La Dirección General de Bellas Artes y Archivos del Ministerio de Cultura, por Resolución de 8 de julio de 1983 (publicada en el BOE de 14 de septiembre de 1983) incoó expediente de declaración de monumento histórico-artístico a favor de la Iglesia de Nuestra Señora de la Asunción, en La Rambla (Córdoba), según la Ley de 13 de mayo de 1933, sobre defensa, conservación y acrecentamiento del patrimonio histórico-artístico nacional, siguiendo su tramitación según lo previsto en dicha Ley, en el Decreto de 16 de abril de 1936 por el que se aprueba el Reglamento para la aplicación de la Ley del Tesoro Artístico Nacional, así como en el Decreto de 22 de julio de 1958 por el que se crea la categoría de monumentos provinciales y locales, en función de lo preceptuado en la disposición transitoria sexta apartado uno de la Ley 16/1985, de 25 de junio, del Patrimonio Histórico Español.

En la tramitación del expediente se han observado las determinaciones previstas en la Ley de 13 de mayo de 1933 sobre defensa, conservación y acrecentamiento del patrimonio histórico-artístico nacional, cumpliéndose adecuadamente los trámites preceptivos de información pública (publicada en el

BOJA núm. 63, de 2 de junio de 2001) y de audiencia al Ayuntamiento y particulares interesados.

Emitieron informe favorable a la declaración la Real Academia de Bellas Artes de San Fernando de Madrid, la Real Academia de la Historia de Madrid, el Departamento de Historia del Arte y Arqueología de la Universidad de Córdoba y la Comisión Provincial de Patrimonio Histórico de Córdoba, cumpliendo así con lo previsto en el artículo 14 de la Ley de 13 de mayo de 1933, sobre defensa, conservación y acrecentamiento del patrimonio histórico-artístico nacional, así como en el artículo 84 de la Ley de Procedimiento Administrativo de 17 de julio de 1958.

Asimismo, de conformidad con lo dispuesto en el Decreto de 22 de julio de 1958 y el artículo 11.2, de la Ley 16/1985, de 25 de junio, del Patrimonio Histórico Español, se realizó la delimitación del entorno, atendiendo a las relaciones que el inmueble mantiene con el lugar en que se ubica y, conforme a lo previsto en el artículo 27 de la Ley 16/1985, de 25 de junio, del Patrimonio Histórico Español, se señalaron los bienes muebles contenidos en la Iglesia que se reconocen como parte esencial de su historia.

Durante la tramitación del expediente se presentaron alegaciones, con fecha 15 de noviembre del 2001, por parte de la Asociación Cultural «Juan de Illescas».

La primera alegación, referente a la necesidad de incluir en el expediente como bienes muebles vinculados al edificio y por tanto incluidos en la declaración de Bien de Interés Cultural, dos tallas, Santo Domingo de Guzmán y San Sebastián, que fueron trasladadas por el anterior párroco a otras localidades.

La segunda alegación, referente a la necesidad de restaurar la iglesia reponiendo los primitivos altares neoclásicos existentes, previamente a la declaración del Bien de Interés Cultural.

La Delegación Provincial de la Consejería de Cultura en Córdoba, contestó mediante oficio de fecha 26 de marzo de 2002, entendiendo que dichas alegaciones no proceden por las siguientes razones. Los bienes muebles salieron del edificio previamente al inicio del expediente de protección (hace aproximadamente treinta años), por lo que la Administración no puede imponer ahora su devolución. Esto no impide, sin embargo, que puedan realizarse gestiones ante el Obispado de Córdoba para que los bienes muebles vuelvan a su Iglesia de origen.

La restauración de la Iglesia, reponiendo o no elementos originales perdidos, es independiente del procedimiento de declaración como Bien de Interés Cultural que ahora debe culminarse, siendo precisamente esta declaración garantía de que pueda realizarse una tutela eficaz de los valores del edificio.

Terminada la instrucción del expediente, según lo previsto en el artículo 14.2 de la Ley 16/1985, de 25 de junio, del Patrimonio Histórico Español, y de conformidad con lo prevenido en la disposición transitoria sexta apartado uno del texto legal citado, procede la declaración como Bien de Interés Cultural de dicho inmueble, con la categoría de Monumento, así como en relación con el artículo 8 del Reglamento de Protección y Fomento del Patrimonio Histórico de Andalucía, aprobado mediante Decreto 19/1995, de 7 de febrero, la inclusión del mismo en el Catálogo General del Patrimonio Histórico Andaluz.

En virtud de lo expuesto y de acuerdo con lo establecido en los artículos 6.a), 9.1 y 9.2 de la Ley 16/1985, de 25 de junio, del Patrimonio Histórico Español, en relación con el artículo 1.1 del Reglamento de Organización Administrativa del Patrimonio Histórico de Andalucía, a propuesta de la Consejera de Cultura y previa deliberación, el Consejo de Gobierno en su reunión del día 27 de mayo de 2003.