

C2	NO RETRIBUIDA 6 MESES – SEPT-FEB
C3	NO RETRIBUIDA – 6 MESES – ENE-JUN
C4	NO RETRIBUIDA - 3 MESES – OCT-DIC
C5	NO RETRIBUIDA - 3 MESES – ENE-MAR
C6	NO RETRIBUIDA – 3 MESES – ABR-JUN

CONSEJERIA DE CULTURA

DECRETO 229/2003, de 22 de julio, por el que se declara Bien de Interés Cultural, con la categoría de Conjunto Histórico, el sector delimitado de la población de Rota, en Cádiz.

I. El artículo 13.27 de la Ley Orgánica 6/1981, de 30 de diciembre, del Estatuto de Autonomía para Andalucía, establece la competencia exclusiva de la Comunidad Autónoma en materia de patrimonio histórico, artístico, monumental, arqueológico y científico, y el artículo 6.a) de la Ley 16/1985, de 25 de junio, del Patrimonio Histórico Español, determina que se entenderán como organismos competentes para la ejecución de la Ley los que en cada Comunidad Autónoma tengan a su cargo la protección del patrimonio histórico.

Asimismo, el artículo 2 del Reglamento de Organización Administrativa del Patrimonio Histórico de Andalucía aprobado mediante Decreto 4/1993, de 26 de enero, atribuye a la Consejería de Cultura de la Junta de Andalucía la competencia en la formulación, seguimiento y ejecución de la política andaluza de Bienes Culturales referida a la tutela, enriquecimiento y difusión del Patrimonio Histórico Andaluz, siendo de acuerdo con el artículo 3.3 del citado Reglamento, el titular de la Consejería de Cultura el órgano competente para proponer al Consejo de Gobierno de la Junta de Andalucía la declaración de Bien de Interés Cultural y compitiendo, según el artículo 1.1 del Reglamento anterior, a este último dicha declaración.

II. Los criterios considerados para establecer la delimitación del Conjunto Histórico incoado en 1983 y su posterior ampliación en 1985 eran válidos por cuanto incluían zonas perfectamente homogéneas que garantizaban la conservación del núcleo medieval y su entorno más próximo. Tras la entrada en vigor de la Ley 16/1985, de 25 de junio, del Patrimonio Histórico Español y de la Ley 1/1991, de 3 de julio, de Patrimonio Histórico de Andalucía y el tiempo transcurrido desde la incoación, se hace necesario realizar un análisis para ajustar la delimitación a los criterios actuales, contemplando las áreas que han mantenido su homogeneidad estructural y tipológica y eliminando las que han sufrido una alteración más profunda de difícil recuperación.

El proceso de formación de la ciudad permite identificar suficientemente las estructuras arquitectónicas y la morfología urbana que aún pervive, representativa de la evolución de una ciudad medieval con ascendentes árabes. Todo ello, unido a la presencia de importantes edificios como el Castillo de Luna o la iglesia de Nuestra Señora de la O, justifican suficientemente la declaración del núcleo como Bien de Interés Cultural con la categoría de Conjunto Histórico.

III. Por Resolución de 23 de mayo de 1983, de la Dirección General de Bellas Artes y Archivos del Ministerio de Cultura (BOE núm. 165 de 12 de julio de 1983) fue incoado expediente de declaración de Conjunto Histórico-Artístico, a favor de Rota (Cádiz), según la Ley de 13 de mayo de 1933, sobre

defensa, conservación y acrecentamiento del patrimonio histórico-artístico nacional, siguiendo su tramitación según lo previsto en dicha Ley, el Decreto de 16 de abril de 1936 y el Decreto de 22 de julio de 1958, de acuerdo con lo preceptuado en el apartado uno de la disposición transitoria sexta de la Ley 16/1985, de 25 de junio, del Patrimonio Histórico Español. En la citada Resolución no se incluye información gráfica, si bien se remite al plano unido al expediente.

Por Resolución de 21 de marzo de 1985, de la Dirección General de Bellas Artes de la Consejería de Cultura de la Junta de Andalucía (BOJA de 13 de abril de 1985) fue incoado expediente de declaración de ampliación del Conjunto Histórico-Artístico de Rota (Cádiz), según la Ley de 13 de mayo de 1933, sobre defensa, conservación y acrecentamiento del patrimonio histórico-artístico nacional, siguiendo su tramitación según lo previsto en dicha Ley, el Decreto de 16 de abril de 1936 y el Decreto de 22 de julio de 1958, de acuerdo con lo preceptuado en el apartado uno de la disposición transitoria sexta de la Ley 16/1985, de 25 de junio, del Patrimonio Histórico Español.

En la tramitación del expediente y de conformidad con lo establecido en el artículo 14 de la Ley de 13 de mayo de 1933, sobre defensa, conservación y acrecentamiento del patrimonio histórico-artístico nacional, así como en el artículo 84 de la Ley de Procedimiento Administrativo de 17 de julio de 1958, han emitido informe favorable a la declaración, la Real Academia de Bellas Artes de San Fernando, reunida en sesión del día 4 de noviembre de 1985 y la Comisión Provincial de Patrimonio Histórico de Cádiz, reunida en sesión del día 18 de junio de 2002.

De acuerdo con la legislación vigente, se cumplieron los trámites preceptivos, abriéndose un período de información pública (BOJA núm. 98, de 22 de agosto de 2002) y concediéndose trámite de audiencia al Ayuntamiento, mediante escrito de la Ilma. Sra. Delegada de la Consejería de Cultura en Cádiz al Sr. Alcalde-Presidente del Excmo. Ayuntamiento de Rota, con fecha de recepción de 28 de agosto de 2002.

Terminada la instrucción del expediente, según lo previsto en la disposición transitoria sexta, apartado uno de la Ley 16/1985, de 25 de junio, del Patrimonio Histórico Español, procede la declaración de Bien de Interés Cultural, con la categoría de Conjunto Histórico, del sector delimitado de la población de Rota y, de conformidad con lo previsto en el artículo 8 del Reglamento de Protección y Fomento del Patrimonio Histórico de Andalucía, aprobado mediante Decreto 19/1995, de 7 de febrero, la inclusión del mismo en el Catálogo General del Patrimonio Histórico Andaluz.

En virtud de lo expuesto y de acuerdo con lo establecido en los artículos 6.a) y 9.1 y 9.2 de la Ley 16/1985, de 25 de junio, del Patrimonio Histórico Español, en relación con el artículo 1.1 del Reglamento de Organización Administrativa del Patrimonio Histórico de Andalucía, a propuesta de la Consejera de Cultura y previa deliberación, el Consejo de Gobierno en su reunión del día 22 de julio de 2003,

ACUERDA

Primero. Declarar Bien de Interés Cultural con la categoría de Conjunto Histórico, el sector delimitado de la población de Rota, en Cádiz, cuya descripción figura en el Anexo al presente Decreto.

Segundo. Delimitar el espacio afectado por la declaración de Bien de Interés Cultural, que abarca los espacios públicos y privados, las parcelas, inmuebles y elementos comprendidos dentro de la delimitación que figura en el Anexo y, gráficamente, en el plano de Delimitación del Conjunto Histórico.

Tercero. Inscribir este Bien de Interés Cultural en el Catálogo General del Patrimonio Histórico Andaluz.

Contra el presente acto, que pone fin a la vía administrativa, se podrá interponer, desde el día siguiente al de su notificación, potestativamente, recurso de reposición ante el mismo órgano que lo dicta en el plazo de un mes, conforme a los artículos 116 y 117 de la Ley 30/1992, de 26 de noviembre, de Régimen Jurídico de las Administraciones Públicas y del Procedimiento Administrativo Común (modificada por la Ley 4/1999, de 13 de enero), o directamente recurso contencioso-administrativo en el plazo de dos meses, ante la Sala de lo Contencioso-Administrativo del Tribunal Superior de Justicia de Andalucía con sede en Sevilla, de acuerdo con lo previsto en los artículos 10 y 46 de la Ley 29/1998, de 13 de julio, reguladora de la Jurisdicción Contencioso-Administrativa.

Sevilla, 22 de julio de 2003

MANUEL CHAVES GONZALEZ
Presidente de la Junta de Andalucía

CARMEN CALVO POYATO
Consejera de Cultura

ANEXO

I. JUSTIFICACION DE LA DELIMITACION

Rota, por su estratégica situación en la bahía de Cádiz, su cercanía a Gades, y su riqueza agrícola, ha sido habitada a lo largo de toda su historia, como lo demuestran sus hallazgos arqueológicos. El núcleo urbano de Rota tiene su origen y seña de identidad en su localización y en el valor estratégico de su puerto, constatándose la existencia de pequeños asentamientos en las proximidades, de épocas fenicia, griega y romana. En el término municipal, donde hoy se sitúa la Base Naval, han aparecido vestigios de asentamientos humanos, principalmente de época romana, entre los que podemos distinguir un depósito de ánforas, un horno próximo y unos sepulcros.

La ciudad surge a partir de un fuerte de frontera, Rabeta Ruta y posterior Ribat, con connotaciones religiosas, formándose un núcleo a partir del Ribat en el siglo XII. En origen es una plaza fuerte costera de la que aún se conservan pequeños tramos de la cerca amurallada, aunque ha perdido la práctica totalidad de sus lienzos. Por su carácter marítimo, las murallas de Rota constituyen defensas contra el mar que crean un zócalo de protección sobre el que se asienta la ciudad.

Conquistada definitivamente por Alfonso X, la ciudad fue la sede de renombradas órdenes militares como la Orden de Santiago o la de Santa María de España. Sancho IV donó la Villa a los Pérez de Guzmán, primeros señores de Rota,

que edificaron el Castillo de Luna posiblemente en el mismo solar donde estuvo el Ribat. De este período perduran restos de construcciones señoriales levantadas dentro del recinto amurallado de los que se conservan varios tramos y elementos.

La trama urbana de Rota es claramente medieval, con reminiscencias árabes. Las calles se van generando concéntricamente a partir del espacio central símbolo del poder que constituyó la plaza mayor, donde se encuentran los dos edificios más emblemáticos: el Castillo y la Iglesia Parroquial, en torno a los cuales y bajo la protección del recinto amurallado, se irán generando las casas de la nobleza, inicialmente las más cercanas a este centro político y social. A partir del recinto amurallado, el trazado urbano se ha desarrollado en torno a los caminos que partían de las tres puertas de tierra.

El resto del núcleo estaba constituido por un caserío modesto construido a partir del siglo XVIII, tras ser destruido el primitivo en el asalto anglo-holandés de 1702. Estaba habitado en origen por agricultores y pescadores, una vez que la nobleza y burguesía de la villa se desplazara desde mediados del siglo XVIII hacia la Puerta de la Villa y el arrabal surgido en su entorno, donde localizaron las Casas Señoriales de Rota.

La Iglesia y el Castillo generan una escenografía de gran potencia y valor ambiental que sorprende por situarse dentro de un entramado urbano y arquitectónico de extrema sencillez, que aparece tras cruzar la Puerta del Mar y penetrar en el primitivo recinto amurallado medieval. No obstante, en la fisonomía del conjunto destacan elementos singulares como una cerca de murallas, la Torre de la Almadraza, los Baluartes de la Concepción, de la O y de la Culebrina y las Baterías de Salazar y de la Veracruz.

La declaración como Conjunto Histórico se justifica principalmente en el proceso de formación del núcleo, que ha mantenido una coherencia en su desarrollo que permite identificar suficientemente la morfología urbana y unas estructuras arquitectónicas representativas de la evolución histórica, creando etapas bien diferenciadas. En su formación destaca la importancia de sus condiciones geográficas con la existencia de un puerto natural. A sus valores históricos se une una privilegiada situación estratégica en la Bahía de Cádiz, que permite una visualización armónica del conjunto desde el mar.

La delimitación que se propone para su declaración como Bien de Interés Cultural, se basa en la estructura urbana existente a comienzos del siglo XX, si bien algo más reducida por incluir únicamente la áreas en las que dicha uniformidad se ha mantenido, eliminándose las que han sufrido una alteración más profunda y que resultan difíciles de recuperar. Para ello se han considerado las zonas con características cronológicas y constructivas comunes, eliminando aquéllas en las que las sustituciones morfológicas han prevalecido frente a la arquitectura tradicional, que incluye el recinto medieval y la zona del casco antiguo más próxima. Coincide básicamente con los arrabales históricos y con la propuesta de delimitación ampliada en 1985.

En razón a las características del ámbito del Bien no se considera necesaria la delimitación de un entorno al mismo, por incluirse dentro de éste todos aquellos espacios, inmuebles y elementos definidores del Conjunto.

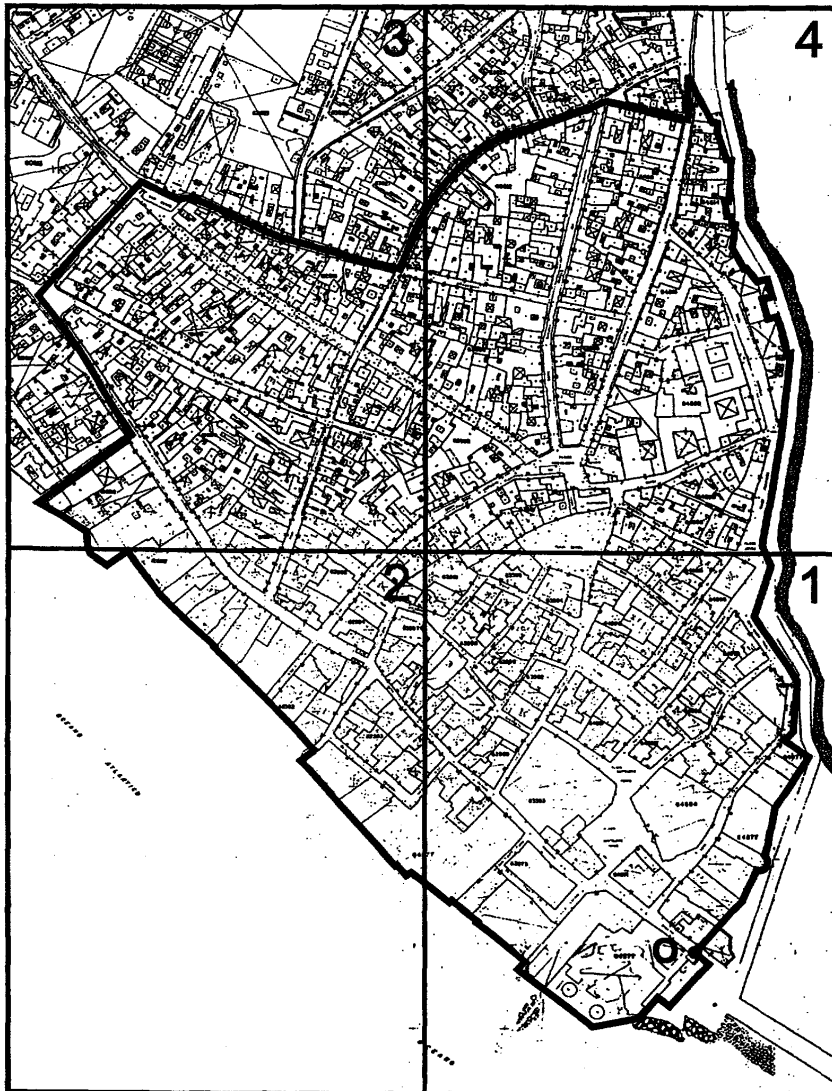
II. DELIMITACION LITERAL

La zona afectada por la declaración de Bien de Interés Cultural, con la categoría de Conjunto Histórico, del sector delimitado de la población de Rota en Cádiz, comprende las parcelas, inmuebles, elementos y espacios públicos y privados, situados dentro de la línea de delimitación trazada sobre el plano parcelario catastral de 1989, elaborado por la Gerencia Territorial de Cádiz del Centro de Gestión Catastral y Co-

operación Tributaria del Ministerio de Economía y Hacienda. El límite está marcado por una línea virtual que se apoya sobre referencias físicas permanentes y visibles. Su descripción literal es la siguiente:

Comienza la delimitación en el sector sureste del conjunto, en el punto señalado como «O» en el plano de delimitación, correspondiente a la Puerta del mar. Continúa en el sentido de las agujas del reloj por los límites de las manzanas catastrales 64577, 62582 y 61592, que lindan directamente con la playa de la costilla, quiebra en sentido noreste por el eje de la calle Figueroa Pedrero, para desviarse a continuación

en sentido noroeste por el eje de la calle Higuera, recorrer en sentido noreste la calle Aviador Durán y el límite más septentrional de la Plaza de San Roque. A continuación recorre los ejes de las calles Castellar en sentido este, Isaac Peral en sentido noreste, Merino en sentido este y Veracruz en sentido norte hasta la altura de la prolongación de la trasera de la parcela 19 de la manzana 64614, por la que se desvía para recorrer la trasera de la manzana catastral 64614. Continúa por los límites este de las calles Posadilla e Ignacio Merello, para desviarse por la trasera de la manzana 64577, que recorre hasta enlazar con el punto «O», origen de esta delimitación.

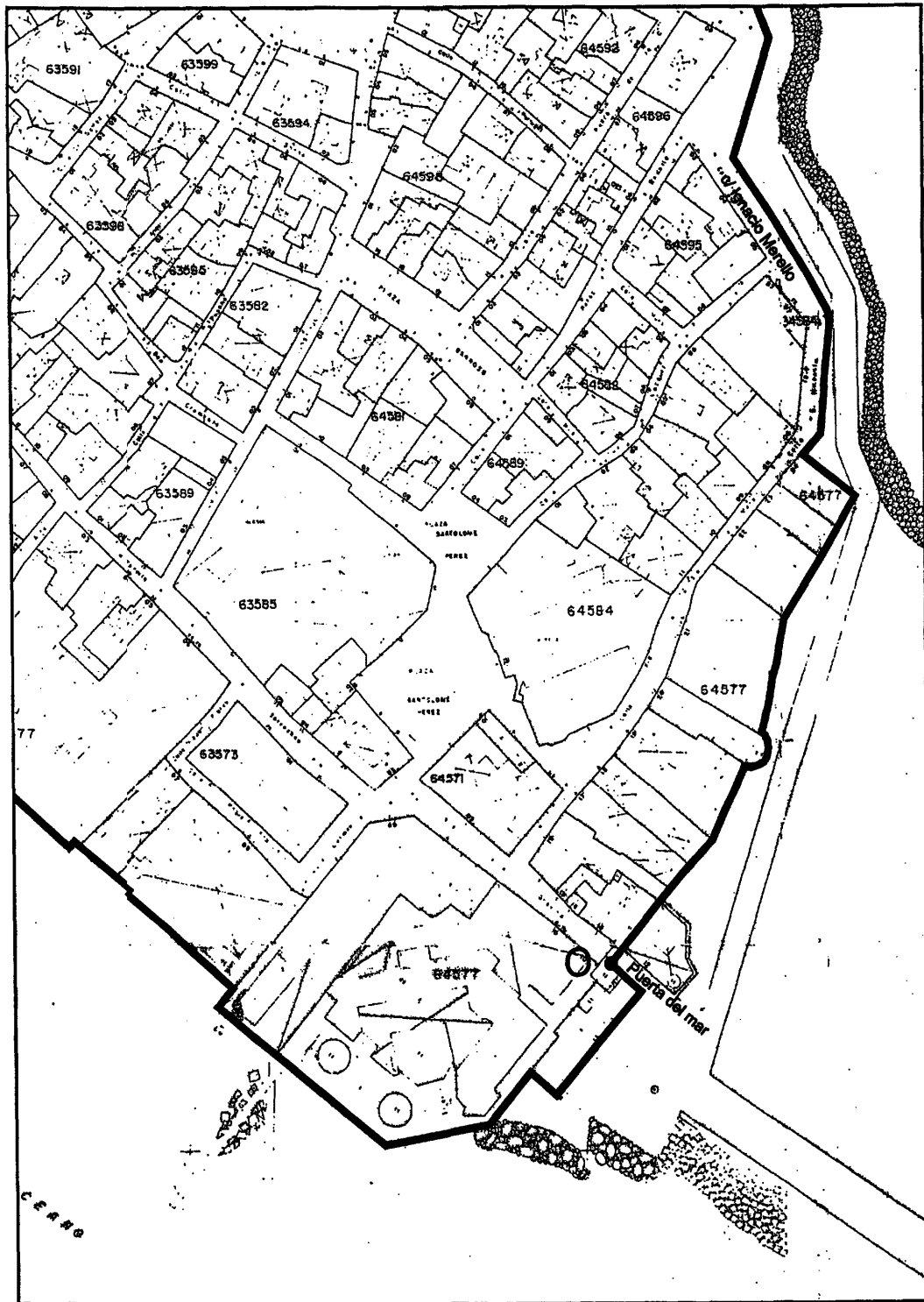


DELIMITACIÓN

0 25 50 100 150 200

N

<p>JUNTA DE ANDALUCÍA CONSEJERÍA DE CULTURA</p> <p><small>Dirección General de Bienes Culturales Servicio de Protección del Patrimonio Histórico</small></p>	DECLARACIÓN DE BIEN DE INTERÉS CULTURAL		
	CONJUNTO HISTÓRICO DE ROTA		
	PROVINCIA: CÁDIZ MUNICIPIO: ROTA	CATEGORÍA CONJUNTO HISTÓRICO	
	DELIMITACIÓN	PLANO Nº 0	FECHA ABRIL/03 ESCALA GRÁFICA
CARTOGRAFÍA BASE Centro de Gestión Catastral y Cooperación Tributaria. Ministerio de Economía y Hacienda. E= 1:2000. 1989.			

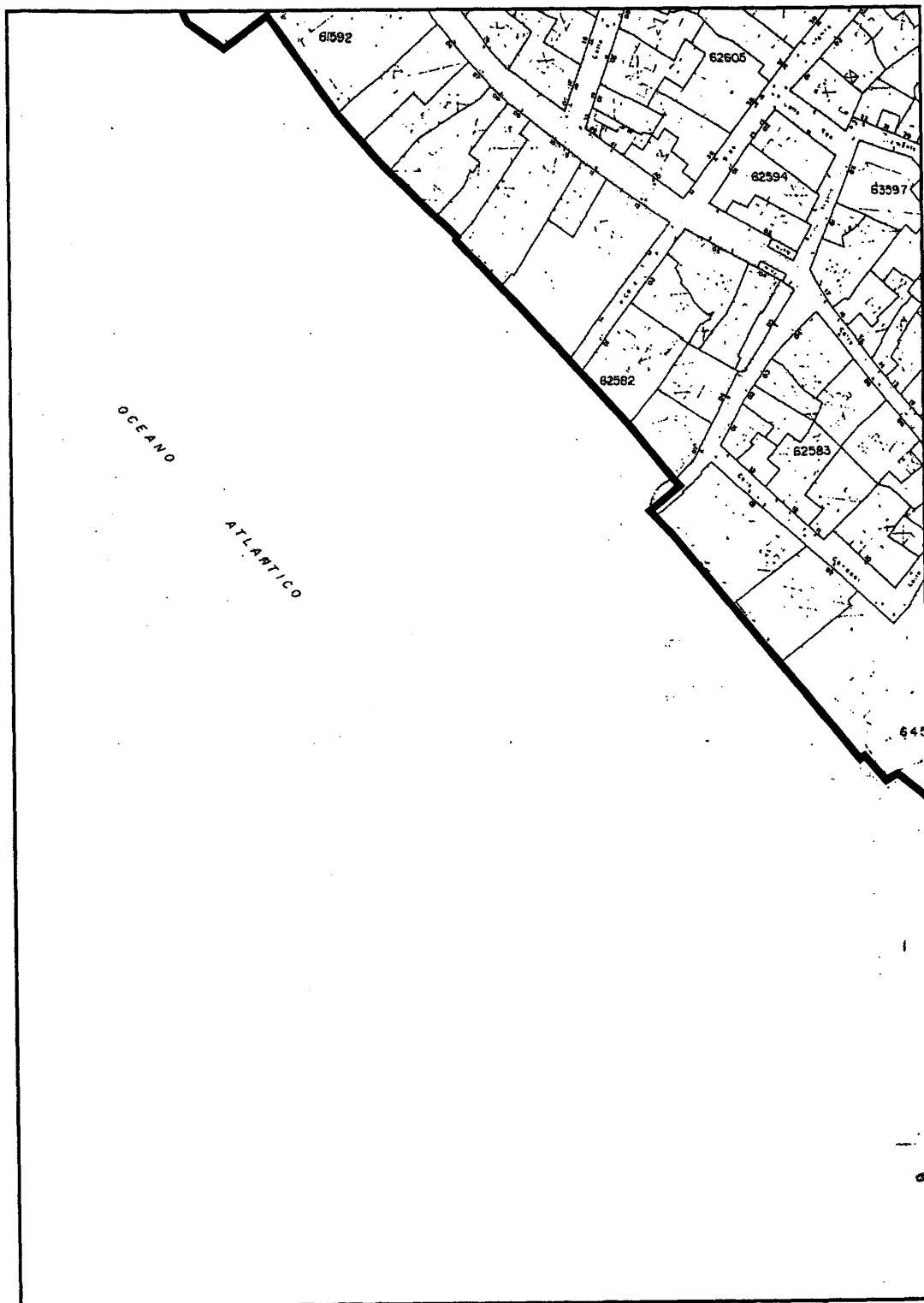


— DELIMITACIÓN



0 10 20 30 40 50

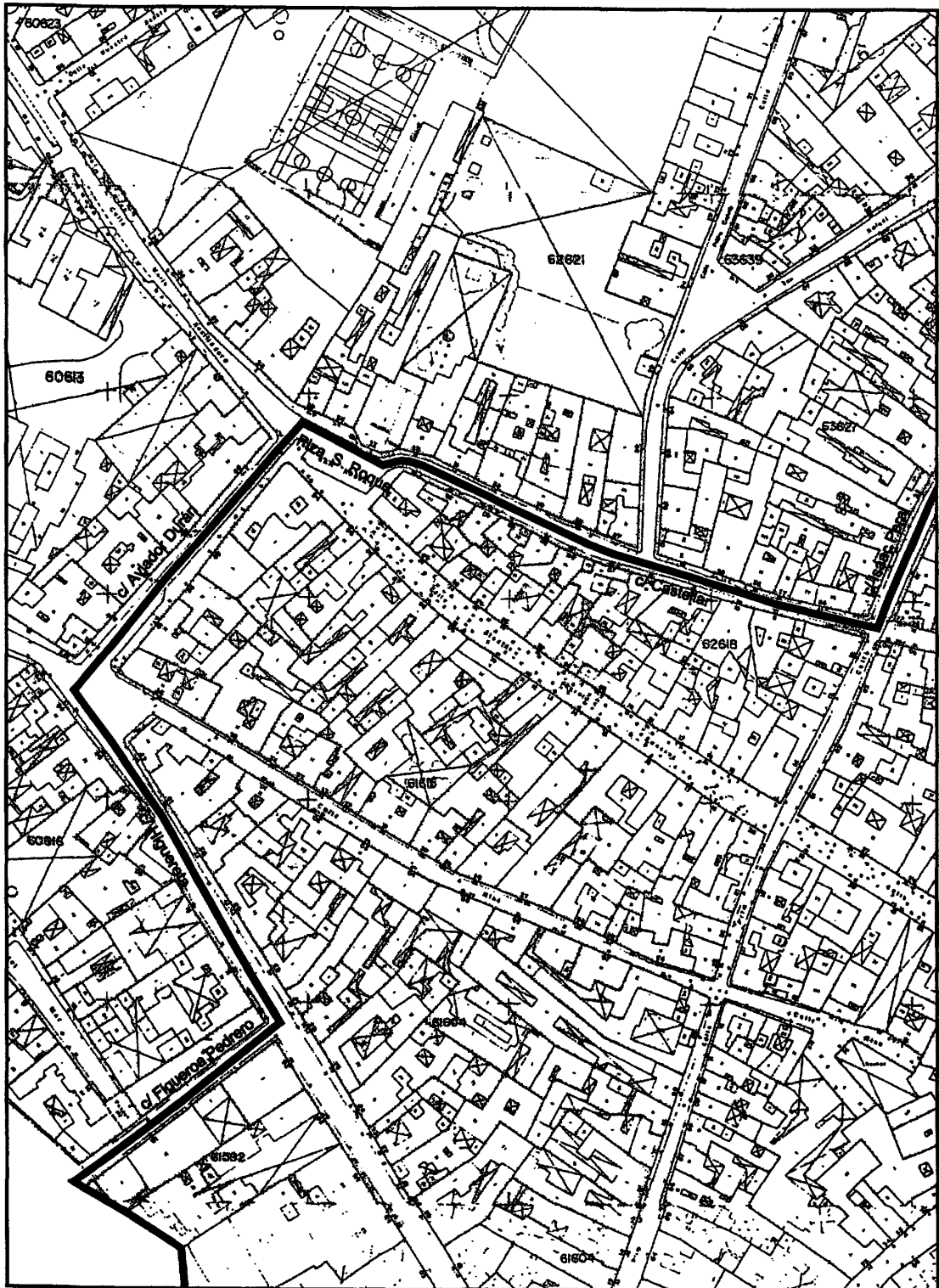
HOJA 1/4




— DELIMITACIÓN



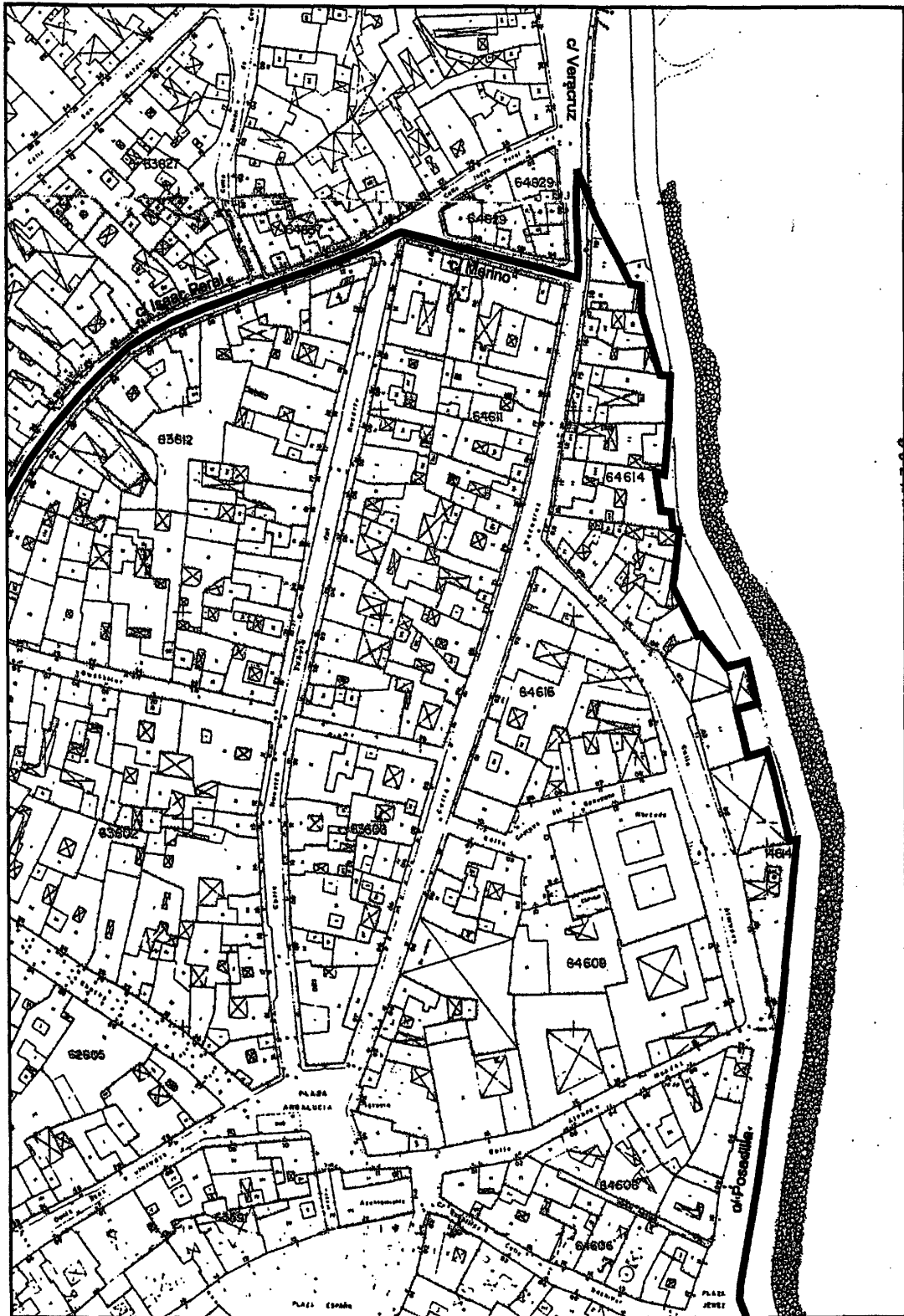
HOJA 2/4



— DELIMITACIÓN



HOJA 3/4



— DELIMITACIÓN



HOJA 4/4

4. Administración de Justicia

MINISTERIO DE JUSTICIA

RESOLUCION de 31 de julio de 2003, de la Gerencia Territorial de Andalucía en Granada, por la que se confirma la renuncia al nombramiento de Secretaria en Régimen de Provisión Temporal para el Juzgado de lo Penal de la localidad que se cita.

De conformidad con lo previsto en el artículo 38.2 del Reglamento Orgánico del Cuerpo de Secretarios Judiciales, y en el artículo 3, apartado 2.f), de la Orden Ministerial de 16 de abril de 1991 (BOE del día 26) en relación con el artículo 12 del Real Decreto 10/91, de 11 de enero, este

Gerente Territorial, confirma el Acuerdo tomado por la Sala de Gobierno del TSJA, reunida en Comisión, y en sesión celebrada el día 22 de julio de 2003, por el que se acuerda tener por efectuada la renuncia al nombramiento como Secretaria Judicial en Régimen de Provisión Temporal del Juzgado de lo Penal núm. 1 de Sevilla de doña María Teresa Meana Cubero (que fue nombrada por Resolución de este Gerente Territorial de fecha 25.7.03, no habiendo tomado posesión de su cargo al día de la fecha), y se nombra como Secretaria Judicial en Régimen de Provisión Temporal del citado Juzgado de lo Penal núm. 1 de Sevilla a doña María José Vargas Villalón.

Granada, 31 de julio de 2003.- El Gerente Territorial, Francisco de Paula Villegas Sánchez.

5. Anuncios

5.1. Subastas y concursos de obras, suministros y servicios públicos

CONSEJERIA DE OBRAS PUBLICAS Y TRANSPORTES

RESOLUCION de 18 de julio de 2003, de la Dirección General de Arquitectura y Vivienda, por la que se anuncia la contratación de servicios por el procedimiento abierto y la forma de concurso: Gestión de cobranza de créditos originados por la cesión de viviendas de protección oficial de promoción pública de titularidad o gestión perteneciente a la Comunidad Autónoma de Andalucía en la provincia de Córdoba (Expte. CO-02/00-ADE). (PD. 3121/2003).

La Consejería de Obras Públicas y Transportes de la Comunidad Autónoma de Andalucía ha resuelto anunciar por el procedimiento de adjudicación abierto y la forma de concurso la contratación del Servicio: «Gestión de cobranza de créditos originados por la cesión de viviendas de protección oficial de promoción pública de titularidad o gestión perteneciente a la Comunidad Autónoma de Andalucía en la provincia de Córdoba».

1. Entidad adjudicadora.

- a) Organismo: Consejería de Obras Públicas y Transportes.
- b) Dependencia que tramita el expediente: Dirección General de Arquitectura y Vivienda.
- c) Núm. de expediente: CO-02/00-ADE.

2. Objeto del contrato.

a) Descripción del objeto: «Gestión de cobranza de créditos originados por la cesión de viviendas de protección oficial de promoción pública de titularidad o gestión perteneciente a la Comunidad Autónoma de Andalucía en la provincia de Córdoba».

- b) División por lotes y número: No.
- c) Ambito de ejecución: Provincia de Córdoba.
- d) Plazo de ejecución: 24 meses.

3. Tramitación, procedimiento y forma de adjudicación.

- a) Tramitación: Urgente.
- b) Procedimiento: Abierto.

- c) Forma: Concurso sin variantes.
- 4. Presupuesto base de licitación.
 - a) Importe estimado: Premio de cobranza (IVA incluido) sobre las cantidades recaudadas mensualmente.
- 5. Garantías:
 - a) Provisional: 58.855,60 €.
 - b) Definitiva: 117.711,19 €.
- 6. Obtención de documentación e información.
 - a) Entidad: Dirección General de Arquitectura y Vivienda.
 - b) Domicilio: Edificio de la Prensa. Avda. Carlos III, s/n. 41071, Sevilla.
 - c) Teléfono: 95/506.54.00.
 - d) Telefax: 95/506.54.01.
 - e) Fecha límite de obtención de documentos e información: Hasta las 13 horas del último día de plazo de presentación de proposiciones.
- 7. Requisitos específicos del contratista.
 - Clasificación: Grupo L, subgrupo 2, categoría D o Grupo III, subgrupo 3.
- 8. Presentación de ofertas.
 - a) Fecha límite de presentación: A las 13 hora del día 16 de septiembre de 2003.
 - b) Documentación a presentar: Los licitadores deberán presentar en sobres cerrados y firmados la siguiente documentación:

Sobre núm. 1: Documentación General: La señalada y en la forma que determina la Cláusula 9.2.1 del Pliego de Cláusulas Administrativas Particulares (PCAP).

Sobre núm. 2: Documentación Técnica: La señalada y en la forma que determina la Cláusula 9.2.2 del Pliego de Cláusulas Administrativas Particulares (PCAP).

Sobre núm. 3: Proposición Económica: La señalada y en la forma que determina la Cláusula 9.2.3 del Pliego de Cláusulas Administrativas Particulares (PCAP).

- c) Lugar de presentación:

Entidad: Registro General de la Consejería de Obras Públicas y Transportes.