

OFICINA LIQUIDADORA DE VERA

RELACIÓN DE NOTIFICACIONES PENDIENTES

INVERSIONES LOS CHOPOS, S.L.	B-04342952	3128/01	ITP y AJD
MODULO 3 CONSTRUCC. Y REHABILITACIONES SL	B-82672767	5468/01	ITP y AJD
URBANIZACION NATURISTA VERA NATURA SL	B-04307328	5877/01	ITP y AJD
VICENTE SANTIAGO SANTIAGO	34.850.200-W	46/02	ITP y AJD
TRANSPORTES ESPECIALES Y GRUAS DE ALMERIA SA	A-04035119	142/02	ITP y AJD
JACINTO GARCIA ALARCON	27.085.199-P	1024/02	ITP y AJD
ROQUE EMPIRE, S.L	B-04210852	2893/02	ITP y AJD
MIRANDO AL MAR SOÑÉ, S.L	B-53380317	3518/02	ITP y AJD
PEDRO JAVIER MORENO FERNANDEZ	26.037.644-B	7990/02	ITP y AJD
JUANA ISABEL RAMOS RAMOS	27.503.044-N	1952/03	ITP y AJD
PARQUEVERA, SA	A-04106654	2677/02	ITP y AJD
ALFREDO ORTIZ LAGUNA	46.923.804-D	7829/02	ITP y AJD
JOSE FERNANDEZ FERNANDEZ	27.510.157-H	2047/00	ITP y AJD
PRADUL SL	B-04127163	4177/00	ITP y AJD
GOR NAUTICA SL	B-04282547	5486/00	ITP y AJD
ALMERIA LAND PROGRAM INTERNATIONAL SL	B-04348173	74/01	ITP y AJD
FRANCISCO HIDALGO POZO	18.769.770-G	1274/01	ITP y AJD
CASA VISTA DE LOS ANGELES SL	B-60430543	2824/01	ITP y AJD
FRANCISCO RAMOS RAMOS	75.208.215-D	3003/01	ITP y AJD
PROROYMO SL	B-81856270	3061/01	ITP y AJD
SALVADOR GARCIA	X-1470072G	7341/02	ITP y AJD
JUAN FERNANDEZ RODRIGUEZ	45.595.560-S	7210/02	ITP y AJD
TURISMO DE GRANADA, S.A	A-18007757	2011/99	ITP y AJD
TURISMO DE GRANADA, S.A.	A-18007757	2012/99	ITP y AJD
PRADUL, SL	B-04177163	4010/99	ITP y AJD
URBANIZACION CERRO COLORADO SA	A-81980063	4369/99	ITP y AJD
MARIA HERNANDEZ RUIZ	40.300.184-K	12/00	ITP y AJD
RIDEPO, S.L	B-53402483	399/00	ITP y AJD
JOSE CANO GARCIA	27.247.443-X	130/00	ISD
MARINA GOLF SL	B-15698582	2770/00	ITP y AJD
MARINA GOLF SL	B-15698582	3243/00	ITP y AJD
DAVID CARRASCO TAMAYO	37.387.730-B	2262/02	ITP y AJD
MIRADOR DE ROLANDO SL	B-41637422	2435/02	ITP y AJD
JOSEFA HERRERA PEREZ	74.343.647-B	4318/02	ITP y AJD
LUIS ROBLES CUADRADO	27.220.327-B	3278/98	ITP y AJD
FRANCISCO GALERA CANO	75.218.060-X	3717/01	ITP y AJD
LUIS NICOLAS MATEOS	34.816.859-B	4798/02	ITP y AJD
JORGE RODRIGUEZ FERNANDEZ	26.476.000-X	3522/02	ITP y AJD
TORCUATO MARTINEZ MOLINA	27.067.366-T	3629/00	ITP y AJD
EUROMOJACAR SL	B-04287793	346/02	ITP y AJD
RAFRAMA SA	A-04114856	1049/01	ITP y AJD
FRANCISCO GARCIA HARO	75.227.310-Z	3187/00	ITP y AJD
BASILIO ROMERO GARCIA	27.497.115-V	3946/02	ITP y AJD
INVERSIONES Y GESTIONES AGUILAS SL	B-30556336	7300/02	ITP y AJD
ROQUE EMPIRE, S.L	B-04210852	5270/01	ITP y AJD
OBRAS Y VIAS DEL LEVANTE DE ALMERIA SL	B-04242566	8111/02	ITP y AJD

ANGELA MORATA SOLER	45.591.817-K	5529/00	ITP y AJD
POLÍGONO INDUSTRIAL DE VERA, S.L.	B-04242533	399/00	ITP y AJD
INVERSIONES FUENTES RODRÍGUEZ, S.L.	B-23285679	2532/00	ITP y AJD
JOAQUÍN SANTIAGO CORTÉS	27.164.332-K	3472/01	ITP y AJD

Almería, 22 de octubre de 2003.- El Delegado, Juan Cáceres Gerez.

ANUNCIO de la Delegación Provincial de Jaén, por el que se cita para ser notificado por comparecencia en actos de la gestión de los tributos cedidos.

Por no ser posible la notificación, por causas no imputables a esta Administración Tributaria, se cita a los interesados, detallados abajo, para que comparezcan ante el Negociado de Notificaciones de esta Delegación Provincial, con domicilio en Jaén, C/ Cronista González López, s/n, para ser notificados.

La comparecencia se deberá producir en el plazo de 10 días, contados desde el siguiente al de la publicación del presente anuncio. Cuando transcurrido dicho plazo no se hubiese comparecido, la notificación se entenderá producida a todos los efectos legales desde el día siguiente al del vencimiento del plazo señalado para comparecer. Y todo ello a tenor de lo establecido en los apartados 3 a 7 del artículo 105 de la Ley 230/1963, de 28 de diciembre, General Tributaria, introducidos por el artículo 28 de la Ley 66/1997, de 30 de diciembre, de Medidas Fiscales, Administrativas y del Orden Social.

LIQUIDACIONES

NIF	Nombre	R.U.E.
25941070Z	LOPEZ LOPEZ RAFAEL	NOTIFICA-EH2301-2003/2135
Documento:	0101230148975	Descripción: LIQ. DE TRANSMISIONES. GESTION
R.U.E. Origen:	ITPAJD-EH2301-2001/8431	Org. Resp.: SERV.DE GESTION TRIBUTARIA
25958348L	MARTINEZ CARVAJAL MARIA	NOTIFICA-EH2301-2003/1415
Documento:	0101230145164	Descripción: LIQ. DE TRANSMISIONES. GESTION
R.U.E. Origen:	ITPAJD-EH2301-2000/12047	Org. Resp.: SERV.DE GESTION TRIBUTARIA
26017086S	ESPINOSA ORTIZ MANUEL	NOTIFICA-EH2301-2003/1373
Documento:	0101230145083	Descripción: LIQ. DE TRANSMISIONES. GESTION
R.U.E. Origen:	ITPAJD-EH2301-2001/3270	Org. Resp.: SERV.DE GESTION TRIBUTARIA
Documento:	0101230145093	Descripción: LIQ. DE TRANSMISIONES. GESTION
R.U.E. Origen:	ITPAJD-EH2301-2001/3270	Org. Resp.: SERV.DE GESTION TRIBUTARIA
26190024Q	ALIRANGUES PAREDES ENRIQUE	NOTIFICA-EH2301-2003/1157
Documento:	01022300031291	Descripción: LIQ. DE TRANSMISIONES. GESTION
R.U.E. Origen:	ITPAJD-EH2301-2001/1223	Org. Resp.: SERV.DE GESTION TRIBUTARIA
44287112Z	OLMO JIMENEZ MARIA JOSE	NOTIFICA-EH2301-2003/1345
Documento:	0101230144226	Descripción: LIQ. DE TRANSMISIONES. GESTION
R.U.E. Origen:	ITPAJD-EH2301-2001/2368	Org. Resp.: SERV.DE GESTION TRIBUTARIA
77324586N	CARMONA CANO EVA SUSANA	NOTIFICA-EH2301-2003/928
Documento:	0192230001973	Descripción: APLAZAMIENTO FRACCIONAMIENTO
R.U.E. Origen:	ITPAJD-EH2301-2003/3135	Org. Resp.: SERV.TESORERIA
Documento:	0192230001981	Descripción: APLAZAMIENTO FRACCIONAMIENTO
R.U.E. Origen:	ITPAJD-EH2301-2003/3135	Org. Resp.: SERV.TESORERIA

Jaén, 21 de octubre de 2003.- El Delegado, Fernando Calahorro Téllez.

CONSEJERIA DE GOBERNACION

RESOLUCION de 16 de octubre de 2003, de la Delegación del Gobierno de Málaga, por la que se hacen públicas las resoluciones y actos de trámites relativos a expedientes sancionadores en materia de consumo.

En virtud de lo dispuesto en los artículos 59.4 y 61 de la Ley 30/1992, por el presente anuncio se notifica a los expedientados que seguidamente se relacionan, los actos administrativos que se citan, haciéndose constar que para conocimiento íntegro del acto y constancia de tal conocimiento podrán comparecer en el Servicio de Consumo de Málaga, sito en Alameda Principal, 18, 20 planta, concediéndose los plazos de contestación y recursos que, respecto del acto notificado, a continuación se indican:

- Acuerdo de Iniciación: 15 días, alegaciones y pruebas, advirtiéndose que transcurrido dicho plazo sin formular alegaciones, el mencionado Acuerdo se considerará Propuesta de Resolución.
- Propuesta de Resolución: 15 días, alegaciones.
- Resolución: 1 mes, recurso de alzada ante el Excmo. Sr. Consejero de Gobernación.
- Resolución del recurso de alzada: 2 meses, recurso contencioso-administrativo, a elección del recurrente, ante el Juzgado de lo Contencioso-Administrativo en Málaga o ante el de la circunscripción donde aquél tenga su domicilio.
- Notificación cambio de Instructor.

Núm. Expte.: 830/02.

Notificado: Viajes Premium International, S.L.

Ultimo domicilio: C/ Conde de Mieres, 9, Torremolinos (Málaga).

Acto que se notifica: Resolución.

Núm. Expte.: 230/03.

Notificado: Melgest, S.L.

Ultimo domicilio: C/ Pablo Vallesca, 21, Melilla.

Acto que se notifica: Propuesta de Resolución.

Núm. Expte.: 237/03.

Notificado: Moto Twin, S.L.

Ultimo domicilio: C/ Martínez Maldonado, 75, Málaga.

Trámite que se notifica: Propuesta de Resolución.

Núm. Expte.: 258/03.

Notificado: A.B.A. Asistencia.

Ultimo domicilio: C/ Argentea, 1, Málaga.

Trámite que se notifica: Propuesta de Resolución.

- Núm. Expte.: 262/03.
Notificado: Regalos Pimentel, S.L. «Alameda-22».
Ultimo domicilio: Alameda Principal, 22, Málaga.
Trámite que se notifica: Propuesta de Resolución.
- Núm. Expte.: 292/03.
Notificado: Cenfolab, S.L.
Ultimo domicilio: C/ Pensamiento, 27, Esc. Izda., 3.^a-3, Madrid.
Trámite que se notifica: Propuesta de Resolución.
- Núm. Expte.: 302/03.
Notificado: Oxford College, S.L.
Ultimo domicilio: C/ Decano Félix Navarrete, 2, Málaga.
Trámite que se notifica: Notificación cambio de Instructor.
- Núm. Expte.: 308/03.
Notificado: Elías Wahnon Levi. «Salud y Confort».
Ultimo domicilio: Plaza Malagueta, 1, 3.^a F, Málaga.
Trámite que se notifica: Notificación cambio de Instructor.
- Núm. Expte.: 481/03.
Notificado: Rodríguez & Macon, S.L.
Ultimo domicilio: Pasaje Begoña, 2 (Plaza Basconia), Málaga.
Trámite que se notifica: Acuerdo de Inicio.
- Núm. Expte.: 532/03.
Notificado: Bezmiliana Restauración, S.L., «Kur 3 & Gut».
Ultimo domicilio: C.C. Carrefour. L-12, Rincón Victoria (Málaga).
Trámite que se notifica: Acuerdo de Inicio.
- Núm. Expte.: 559/03.
Notificado: Clínica Radiológica, Dr. L. Pardo.
Ultimo domicilio: Avda. Ricardo Soriano, 36, 2.^a, Edif. María III, Marbella (Málaga).
Trámite que se notifica: Acuerdo de Inicio.
- Núm. Expte.: 561/03.
Notificado: Dionisio Medrano. «Construcciones y Reformas Medrano».
Ultimo domicilio: Paseo Sancha, núm. 48, Málaga.
Trámite que se notifica: Acuerdo de Inicio.
- Núm. Expte.: 595/03.
Notificado: Michael Graene Green Wood. «Bar Starlight».
Ultimo domicilio: Paseo Marítimo, 81, Fuengirola (Málaga).
Trámite que se notifica: Acuerdo de Inicio.
- Núm. Expte.: 643/03.
Notificado: Cinesur, Circuito Sánchez Ramade, S.L.
Ultimo domicilio: Paseo de los Tilos, s/n, Málaga.
Trámite que se notifica: Acuerdo de Inicio.
- Núm. Expte.: 676/03.
Notificado: M.^a del Carmen del Pozo Triviño.
Ultimo domicilio: Martínez Maldonado, 71, Málaga.
Trámite que se notifica: Acuerdo de Inicio.

Málaga, 16 de octubre de 2003.- El Delegado del Gobierno,
Luciano Alonso Alonso.

EDICTO de 20 de octubre de 2003, de la Delegación del Gobierno de Jaén, notificando resolución y talón de cargo del expediente sancionador J-155/02-SJ seguido contra Inovrec, SL.

Edicto de la Delegación del Gobierno de Jaén, notificando resolución y talón de cargo del expediente sancionador que se cita por infracción a la normativa de Juego y Apuestas.

Habiendo resultado infructuosos los intentos de notificación personal de la resolución del expediente sancionador, dictado por el Delegado del Gobierno de la Junta de Andalucía en Jaén, contra Inovrec, S.L., por supuesta infracción a la normativa de Juego y Apuestas, y en cumplimiento de lo establecido en los arts. 58 y 59.4, en relación con el art. 61 de la Ley 30/1992 de 26 de noviembre de Régimen Jurídico de las Administraciones Públicas y del Procedimiento Administrativo Común, esta Delegación del Gobierno ha acordado su publicación en el Boletín Oficial de la Junta de Andalucía y en el tablón de anuncios del Ayuntamiento de su último domicilio conocido, a fin de anunciar al interesado que ha recaído resolución en el expediente que se indica, notificándole expresamente que se encuentra a su disposición en el Servicio de Juego y Espectáculos Públicos de esta Delegación del Gobierno, sito en la Plaza de las Batallas, núm. 3 de Jaén, la resolución, que podrá ser examinada a fin de ejercer las acciones que a su derecho convenga, significándole que, conforme al art. 114 de la citada Ley, podrá formular recurso de alzada ante el Excmo. Sr. Consejero de Gobernación en el plazo de un mes contado a partir de la fecha de esta publicación. Indicándole igualmente que se encuentra a su disposición el talón de cargo núm. 0462015056562 correspondiente a la sanción.

Una vez firme la presente resolución, el importe de la sanción impuesta podrá ser abonado en cualquier entidad de ahorro o de crédito colaboradora en los plazos que a continuación se indican:

Si la referida firmeza se adquiere entre los días 1 y 15 de cada mes, desde la fecha de la misma hasta el día 5 del mes siguiente o el inmediato hábil posterior, y si se produce entre los días 16 y último de cada mes, desde la fecha en que se produce hasta el día 20 del mes siguiente o el inmediato hábil posterior.

La firmeza mencionada se producirá si transcurriese el plazo de un mes, contado desde la fecha de publicación de la presente resolución, sin que haya sido interpuesto contra la misma recurso de alzada. En el supuesto de que se interponga el recurso aludido, los plazos señalados para el pago en período voluntario comenzarán a contarse desde el siguiente a la notificación o publicación de la resolución recaída en el mencionado recurso.

Transcurridos los anteriores plazos sin que se tenga constancia en esta Delegación de su abono, se procederá a certificar su descubierto y a su remisión a la Delegación Provincial de la Consejería de Economía y Hacienda para su cobro en vía de apremio, lo que llevará aparejado los correspondientes recargos.

Al objeto de su constancia y en evitación de futuras molestias, deberá remitir a esta Delegación del Gobierno (Servicio de Juego y Espectáculos Públicos-Departamento de Infracciones) el correspondiente justificante del abono de la sanción impuesta (ejemplar para la Administración).

Núm. expediente: J-155/02-SJ.

Notificado: Inovrec, S.L.

Domicilio: C/ Joaquín Galván, s/n Jódar (Jaén).

Trámite: Resolución y talón de cargo.

Jaén, 20 de octubre de 2003.- El Delegado del Gobierno,
Francisco Reyes Martínez.

EDICTO de 22 de octubre de 2003, de la Delegación del Gobierno de Jaén, notificando Acuerdo de Iniciación del expediente sancionador J-040/03-EP seguido contra doña Luz Helayne Betancur Saray.

Edicto de la Delegación del Gobierno de Jaén, notificando la incoación del expediente sancionador que se cita por infracciones a la normativa de Espectáculos Públicos y Actividades Recreativas.

Habiendo resultado infructuosos los intentos de notificación personal del Acuerdo de Iniciación del expediente sancionador, dictado por el Delegado del Gobierno de la Junta de Andalucía en Jaén, contra la persona que se indica, por supuesta infracción a la normativa sobre Espectáculos Públicos y Actividades Recreativas, y en cumplimiento de lo establecido en los arts. 58 y 59.4, en relación con el art. 61 de la Ley 30/1992, de 26 noviembre, de Régimen Jurídico de las Administraciones Públicas y del Procedimiento Administrativo Común, esta Delegación del Gobierno ha acordado su publicación en el Boletín Oficial de la Junta de Andalucía y en el tablón de anuncios del Ayuntamiento de su último domicilio conocido, a fin de que el interesado pueda contestar dentro del plazo de quince días, contados desde el siguiente a su inserción, lo que a su derecho convenga, quedando de manifiesto el referido expediente en el Servicio de Juego y Espectáculos Públicos de esta Delegación del Gobierno, sito en la Plaza de las Batallas, núm. 3, de Jaén.

Num. expediente: J-40/03-EP.

Notificado: Luz Helayne Betancur Saray.

Ultimo domicilio: C/ Ctra. N-432 km 395. Alcalá la Real (Jaén).

Trámite: Acuerdo de iniciación.

Jaén, 22 de octubre de 2003.- El Delegado del Gobierno, Francisco Reyes Martínez.

ANUNCIO de la Delegación del Gobierno de Almería, notificando resoluciones de expedientes sancionadores, por infracción a la normativa general sobre defensa de los consumidores y usuarios.

Vista la devolución efectuada por la Oficina de Correos de las resoluciones de los expedientes sancionadores, que abajo se detallan incoados, por infracción a la normativa general sobre defensa de los consumidores y usuarios y, en cumplimiento de lo establecido en los arts. 58 y 59.4 en relación con el art. 61 de la Ley 30/92 de Régimen Jurídico de las Administraciones Públicas y del Procedimiento Administrativo Común de 26 de noviembre de 1992, esta Delegación del Gobierno ha acordado su publicación en el Boletín Oficial de la Junta de Andalucía, significando que, en el plazo de un mes contado desde el día siguiente a la publicación del presente anuncio, puede presentar recurso de alzada bien ante esta Delegación del Gobierno de Almería, sita en Paseo de Almería núm. 68, o bien directamente ante el Sr. Consejero de Gobernación (órgano competente para resolverlo).

Expediente: 195/03.

Persona o Entidad denunciada: Don José Moreno Sierra, con NIF 27179376-T y don Miguel Abad Ruiz, con NIF 27173015-X, en calidad de comuneros de la Comunidad de Bienes Moreno y Abad.

Domicilio: C/ Juan Lirola, 22-3.º J-04004-Almería.

Infracción: Art. 34.4 de la Ley 26/84, General para la Defensa de los Consumidores y Usuarios, de 19 de julio y 3.1.2 del

R.D. 1945/83, de 22 de junio, por el que se regulan las infracciones y sanciones en materia de defensa del consumidor y de la producción agroalimentaria.

Sanción impuesta: Multa de tres mil trescientos euros (3.300 €).

Expediente: 139/03.

Persona o Entidad denunciada: Servicios Inmobiliarios Almería, S.L. (CIF:B-04417846).

Domicilio: Calzada de Castro, 30-04006-Almería.

Infracciones: 1.ª art. 4.1 del Decreto 171/1989, de 11 de julio, por el que se regulan las hojas de quejas y reclamaciones de los consumidores y usuarios en Andalucía (BOJA núm. 63, de 3 de agosto), en relación con los arts. 34.10 de la Ley 26/84, General para la Defensa de los consumidores y usuarios, de 19 de julio (BOE de 24 de julio) y 3.3.6 del R.D. 1945/83, de 22 de junio, por el que se regulan las infracciones y sanciones en materia de defensa de consumidor y de la producción agroalimentaria (BOE de 15 de julio). 2.ª Art. 34.8 de la Ley 26/84, General para la Defensa de los Consumidores y Usuarios, de 19 de julio y 5.1 del R.D. 1945/83, de 22 de junio, por el que se regulan las infracciones y sanciones en materia de defensa del consumidor y de la producción agroalimentaria.

Sanción impuesta: Multa de seiscientos euros (600 €).

Expediente: 158/03.

Persona o Entidad denunciada: Inversiones Nueva Andalucía, S.L. (CIF:B-04355699).

Domicilio: Calzada de Castro, 30-04006-Almería.

Infracciones: 1.ª Art. 34.8 de la Ley 26/84, General para la Defensa de los Consumidores y Usuarios, de 19 de julio y 5.1 del R.D. 1945/83, de 22 de junio, por el que se regulan las infracciones y sanciones en materia de defensa del consumidor y de la producción agroalimentaria.

2.ª Art. 34.4 de la Ley 26/84, General para la Defensa de los consumidores y usuarios, de 19 de julio y 3.1.4 del R.D. 1945/83, de 22 de junio, por el que se regulan las infracciones y sanciones en materia de defensa del consumidor y de la producción agroalimentaria.

Sanción impuesta: Multa de tres mil euros (3.000 €).

Almería, 22 de octubre de 2003.- El Delegado, Juan Callejón Baena.

ANUNCIO de la Delegación del Gobierno de Almería, notificando acuerdo de iniciación de expediente sancionador, por presunta infracción a la normativa general sobre defensa de los consumidores y usuarios.

Vista la devolución efectuada por la Oficina de Correos del acuerdo de iniciación del expediente sancionador, que abajo se detalla incoado, por presunta infracción a la normativa general sobre defensa de los consumidores y usuarios y, en cumplimiento de lo establecido en los arts. 58 y 59.4 en relación con el art. 61 de la Ley 30/92 de Régimen Jurídico de las Administraciones Públicas y del Procedimiento Administrativo Común de 26 de noviembre de 1992, esta Delegación del Gobierno ha acordado su publicación en el Boletín Oficial de la Junta de Andalucía, significando que, en el plazo de quince días contados desde el día siguiente a la publicación del presente anuncio, puede presentar las alegaciones, documentos e informaciones así como proponer las pruebas que considere oportunas, a cuyos efectos queda de manifiesto el

referido expediente en el Servicio de consumo de esta Delegación del Gobierno, sita en Paseo de Almería núm. 68.

Expediente: 242/03.

- Persona denunciada y domicilio: Ramblamóviles, S.L. (CIF: B04415584), Avda. Federico García Lorca, 50-04005-Almería.

- Presunta infracción: Art. 34.8 de la Ley 26/84, General para la Defensa de los Consumidores y Usuarios, de 19 de julio (BOE núm. 176, de 24 de julio) y 5.1 del R.D. 1945/83, de 22 de junio, por el que se regulan las infracciones y sanciones en materia de defensa del consumidor y de la producción agroalimentaria (BOE de 15 de julio).

Almería, 22 de octubre de 2003.- El Delegado del Gobierno, Juan Callejón Baena.

ANUNCIO de la Delegación del Gobierno de Sevilla, por el que se publican actos administrativos relativos a procedimientos sancionadores en materia de Actividades Recreativas.

En virtud de lo dispuesto en los arts. 59.4 y 61 de la Ley 30/1992, de 26 de noviembre, por el presente anuncio se notifica al interesado que se relaciona los siguientes actos administrativos, para cuyo conocimiento íntegro podrán comparecer en la sede de esta Delegación del Gobierno, sita en Avda. de la Palmera, 24 de Sevilla, durante el plazo indicado.

Interesado: Ecilandia, S.L.

Expediente: SAN/EP-38/03-SE.

Infracción: Grave, del art. 20.13 de la Ley 13/1999, de 15 de diciembre, de Espectáculos Públicos y Actividades Recreativas de Andalucía.

Fecha: 5 de septiembre de 2003.

Sanción: Trescientos (300) €.

Acto notificado: Acuerdo de iniciación.

Plazo: Quince días para presentar alegaciones desde el siguiente al de la publicación de este anuncio.

Sevilla, 16 de octubre de 2003.- El Delegado del Gobierno, José del Valle Torreño.

CONSEJERIA DE EMPLEO Y DESARROLLO TECNOLOGICO

RESOLUCION de 19 de septiembre de 2003, de la Delegación Provincial de Córdoba, por la que se fija lugar, día y hora para el levantamiento de Actas Previas a la Ocupación de las fincas afectadas por la ejecución del proyecto de explotación y aprovechamiento de productos carboníferos (Sección D), denominado La Ballesta Este, del término municipal de Espiel (Córdoba). (PP. 3656/2003).

Por Resolución de fecha 12 de noviembre de 1998, fue aprobado el Proyecto de Explotación a cielo abierto, para la explotación y aprovechamiento de recursos carboníferos (Sección D) denominado «La Ballesta Este» del término municipal de Espiel, siendo titular de la misma la mercantil Empresa Carbonífera del Sur, S.A. Encasur.

Por Resolución de fecha 1 de abril de 2003, se sometió a información pública, por plazo de quince días la relación concreta e individualizada de bienes y derechos afectados por la expropiación, para que los propietarios afectados que figuraban en relación anexa y todas las demás personas y entidades que se estimasen afectadas por dicho Proyecto, pudieran formular alegaciones, a efectos de subsanar posibles errores en dicha relación, habiendo formulado alegaciones, dentro de dicho plazo, doña María José Caballero Cabrera, don Antonio Caballero Cabrera y doña Rosario González Quebrajo, con el resultado que consta en el Expediente.

En su virtud, esta Delegación Provincial, de conformidad con lo previsto en los artículos 52 de la Ley de Expropiación Forzosa y 56 de su Reglamento, y en cumplimiento de los mismos, ha resuelto convocar para el día 23 de octubre de 2003, a las 11 horas, en la sede del Ayuntamiento de Espiel (Córdoba), a los propietarios afectados de la relación anexa, y a todas las demás personas y entidades que se consideren afectadas por dicha expropiación, para proceder al levantamiento de las Actas Previas a la ocupación de los bienes y derechos afectados por el Proyecto antes referenciado. A dicho acto deberán asistir personalmente, o bien, representados por persona legalmente acreditada para actuar en su nombre, pudiendo hacerse acompañar, a su costa, de Peritos y Notario si lo estiman oportuno.

Córdoba, 19 de septiembre de 2003.- El Delegado, Andrés Luque García.

ANEXO QUE SE CITA

Relación de propietarios convocados para el levantamiento de Actas Previas a la Ocupación, de las fincas afectadas por la ejecución del Proyecto de Explotación y Aprovechamiento de Productos Carboníferos (Sección D), denominado «La Ballesta Este», del término municipal de Espiel (Córdoba)

Lugar: Ayuntamiento de Espiel (Córdoba).

Día: 23 de octubre de 2003.

Hora: 11 de la mañana.

Propietarios	Parcela	Polígono	Paraje	Término	Superficie
María José Caballero Cabrera Avda. Gran Capitán, 5 – 5º - 1 14008 – Córdoba	10	7	V. Esperanza	Espiel	55,0429 Ha
	12	7	La Ballesta	Espiel	0,8441 Ha
	14	7	La Ballesta	Espiel	0,4200 Ha
Antonio Caballero Cabrera Finca La Ballesta Ctra. Badajoz-Granada, Km. 328 14220 – Espiel (Córdoba)	15	7	La Ballesta	Espiel	2,5108 Ha
	17	7	La Ballesta	Espiel	1,5566 Ha

CONSEJERIA DE OBRAS PUBLICAS Y TRANSPORTES

ANUNCIO de la Delegación Provincial de Málaga, sobre información pública (Expte. de Expropiación Forzosa clave: 1-MA-1428).

Expediente: 1-MA-1428. Construcción de nave para centro operativo (Cártama-Málaga). Servicios de diversas operaciones de conservación en varios tramos de carreteras en el centro de la provincia de Málaga.

Término municipal: Cártama. Provincia de Málaga.

EXPROPIACIONES**ANUNCIO**

Aprobado el proyecto para la ejecución de las obras arriba reseñadas de las que resultan afectadas por la expropiación forzosa las fincas que con expresión de sus propietarios y parte en que se les afecta se relacionan de acuerdo con lo dispuesto en los artículos 15 y ss. de la vigente Ley de Expropiación Forzosa y concordantes de su Reglamento, he dispuesto hacerlo público para conocimiento general, concediendo un plazo de quince (15) días hábiles, a fin de que cuantas personas o entidades se consideren afectadas puedan aportar por escrito ante el Ayuntamiento de Cartama, o bien ante esta Delegación Provincial (Paseo de la Farola, 7 Edificio de Obras Públicas, 29016-Málaga), los datos que consideren oportunos para subsanar posibles errores de la relación que se publica, ofreciendo cuantos antecedentes o referencias puedan servir de fundamento para las rectificaciones que procedan.

Asimismo, se hace constar, que a tenor de lo previsto en el artículo 59.4 de la Ley 30/1992 de 26 de noviembre de Régimen Jurídico de las Administraciones Públicas y del Procedimiento Administrativo Común y en la norma segunda del artículo 52 de la Ley de Expropiación Forzosa, el presente anuncio servirá como notificación a los posibles interesados no identificados, a los titulares de bienes y derechos afectados que sean desconocidos, a aquellos respecto de quienes sea ignorado su paradero, y a aquellos que intentada la correspondiente notificación no se hubiese podido practicar la misma. Se acompaña relación de afectados.

La relación de fincas es la siguiente:

Finca núm.: 1.
Propietario y domicilio: Rivera Reyes Enrique, La Corta, 20. 29730, Rincón de la Victoria.
Polígono: 27.
Parcela: 199.
Cultivo: Agrios regadío.
M²: 2.451.

Finca núm.: 2.
Propietario y domicilio: Bedoya Vargas Miguel, Viento núm. 2-29.570 Cártama.
Polígono: 27.
Parcela: 206.
Cultivo: Agrios regadío.
M²: 6.047.

Málaga, 24 de octubre de 2003.- El Delegado, José María Ruiz Povedano.

CONSEJERIA DE EDUCACION Y CIENCIA

ANUNCIO de la Delegación Provincial de Málaga, de extravío de título de Graduado Escolar. (PP. 3724/2003).

Delegación Provincial de la Consejería de Educación y Ciencia.

Se hace público el extravío de título de Graduado Escolar, de don Antonio Nicolás Rodríguez Núñez, expedido el 14 de junio de 1993.

Cualquier comunicación sobre dicho documento, deberá efectuarse ante la Delegación Provincial de la Consejería de Educación y Ciencia de Málaga en el plazo de 30 días.

Málaga, 1 de octubre de 2003.- La Secretaria General, Sierra Ballesteros Onieva.

CONSEJERIA DE ASUNTOS SOCIALES

RESOLUCION de 20 de octubre de 2003, de la Delegación Provincial de Granada, Comisión Provincial de Medidas de Protección, por la que se hace pública la relación de resoluciones recaídas en los expedientes que se relacionan y que no han podido ser notificadas a los interesados.

De conformidad con los arts. 59.4 y 61 de la Ley 30/1992, de 26 de noviembre, de Régimen Jurídico de las Administraciones Públicas y del Procedimiento Administrativo Común, y habida cuenta de que han sido intentadas las notificaciones sin que hayan surtido efecto, se notifican, por medio de su anuncio, haciendo saber a la interesada que, conforme al art. 44 del Decreto 282/2002, la madre biológica del menor podrá comparecer en un plazo de quince días, en este Organismo, sito en C/ Ancha de Gracia, 6, Granada, desde la notificación de esta Resolución para prestar su conformidad.

Expte.: 176/03. Doña Luisa F. Valencia Franco, que con fecha 16 de octubre de 2003, se ha dictado Acuerdo de Inicio de Procedimiento de Desamparo y Resolución Desamparo Provisional y Acogimiento Residencial, respecto del menor R.N. nacido el 7.10.03, hijo de Luisa F. Valencia Franco, pudiendo formular reclamación ante el Juzgado de 1.ª Instancia-Familia de esta capital.

Granada, 20 de octubre de 2003.- La Delegada, Rosario Quesada Santamarina.

RESOLUCION de 22 de octubre de 2003, de la Delegación Provincial de Granada, por la que se hace pública la relación de resoluciones recaídas en los expedientes que se relacionan y que no han podido ser notificadas a los interesados.

De conformidad con los arts. 59.4 y 61 de la Ley 30/1992 de 26 de noviembre, de Régimen Jurídico de las Administraciones Públicas y del Procedimiento Administrativo Común y habiendo sido intentadas las notificaciones sin que hayan surtido efecto, se notifican, por medio de su anuncio, haciendo saber a los interesados que podrán comparecer en un plazo de diez días, en este Organismo, sito en C/ Ancha de Gracia, 6 Granada a fin de conocer el contenido íntegro de la resolución dictada.

Expte.: 146/98. Don Valentín Castaño Vergara y doña Antonia Moreno Lorente, que con fecha 30.9.03 se ha dictado Resolución de Cese del Acogimiento Familiar y Constitución del Acogimiento Residencial, respecto a la menor Y.L.C.M., nacida en Baza (Granada), el día 14.6.90 pudiendo formular reclamación ante el Juzgado de 1.ª Instancia-Familia de esta capital.

Granada, 22 de octubre de 2003.- La Delegada, Rosario Quesada Santamarina.

ACUERDO de 15 octubre de 2003, de la Delegación Provincial de Cádiz, para la notificación por edicto de la Resolución que se cita.

Acuerdo de fecha 15 de octubre de 2003, de la Delegada Provincial en Cádiz de la Consejería de Asuntos Sociales, por el que se ordena la notificación por edicto de Resolución a don Bienvenido Martínez, al estar en ignorado paradero en el expediente incoado.

En virtud de lo dispuesto en el art. 59.4 de la Ley 30/92, de 26 de noviembre, de Régimen Jurídico de las Administraciones Públicas y del Procedimiento Administrativo Común, al intentarse notificación y no poderse practicar, podrá comparecer, en el plazo de un mes, ante el Servicio de Protección de Menores, sito en Cádiz, Pza. Asdrúbal, s/n, para la notificación del contenido íntegro de la Resolución de fecha 22 de agosto de 2003 acordando asumir la guarda de los menores S.L.L., J.M.L. y O.M.L. y constituir el acogimiento residencial de los menores en el Centro de Primera Acogida «Hogar La Concepción» de La Línea de La Concepción.

Se le significa que contra la misma podrá interponerse oposición ante el Juzgado de Primera Instancia de esta Capital, conforme a la Disposición Transitoria Décima de la Ley 11/81, de 13 de mayo, por los trámites de Jurisdicción Voluntaria de conformidad con la Disposición Adicional Primera de la L.O. 1/96, de 15 de enero, de Protección Jurídica del Menor.

Cádiz, 15 de octubre de 2003.- La Delegada, Manuel Guntiñas López.

ACUERDO de 15 de octubre de 2003, de la Delegación Provincial de Cádiz, para la notificación por edicto de la Resolución que se cita.

Acuerdo de fecha 15 de octubre de 2003 de la Delegada Provincial en Cádiz de la Consejería de Asuntos Sociales, por el que se ordena la notificación por edicto de Resolución a doña Estrella Santiago Nieto, al estar en ignorado paradero en el expediente incoado.

En virtud de lo dispuesto en el art. 59.4 de la Ley 30/92, de 26 de noviembre, de Régimen Jurídico de las Administraciones Públicas y del Procedimiento Administrativo Común, al intentarse notificación y no poderse practicar, podrá comparecer, en el plazo de quince días hábiles, ante el Servicio de Protección de Menores, sito en Cádiz, Pza. Asdrúbal s/n, para la notificación del contenido íntegro de la Resolución de fecha 28 de julio de 2003 acordando el cese del acogimiento residencial en el Centro de Primera Acogida «Hogar Infantil» sito en Puerto Real (Cádiz) del menor J.M.S. y constituir el acogimiento familiar preadoptivo por parte de la persona seleccionada y declarada idónea, mediante la suscripción de las correspondientes Actas de Obligaciones, debiendo formular al Juzgado competente la oportuna propuesta en el supuesto de que los padres biológicos no presten su conformidad, sin perjuicio de la constitución del precitado acogimiento con carácter provisional ínterin se tramita el correspondiente expediente judicial.

Se le significa que contra la misma podrá interponerse oposición ante el Juzgado de Primera Instancia de esta Capital, por los trámites prevenidos en los artículos 779 y 780 de la Ley 1/2000, de 7 de enero, de Enjuiciamiento Civil, sin que sea necesario formular reclamación previa en vía administrativa, de conformidad con lo que establece el artículo 780.1.º de la citada Ley Procesal.

Asimismo se le informa que a tenor de lo dispuesto en el precitado artículo 44 del Decreto 282/2002, de 12 de noviembre, dispone de un plazo de quince días hábiles desde el día siguiente a la publicación del presente anuncio para

prestar, en su caso, su conformidad al referido acogimiento familiar.

Cádiz, 15 de octubre de 2003.- La Delegada, Manuela Guntiñas López.

ACUERDO de 16 de octubre de 2003, de la Delegación Provincial de Málaga, para la notificación por edicto de Resolución a don Damián Martín Campos y doña Isabel Cortés Campos.

Acuerdo de fecha jueves, 16 de octubre de 2003 de la Delegación Provincial de la Consejería de Asuntos Sociales en Málaga, por el que se ordena la notificación por edicto de Resolución a don Damián Martín Campos y doña Isabel Cortés Campos al haber resultado en ignorado paradero en el domicilio que figura en el expediente incoado.

En virtud de lo dispuesto en el art. 59.4 de la Ley 30/1992, de 26 de noviembre, de Régimen Jurídico de las Administraciones Públicas y del Procedimiento Administrativo Común, por ser desconocido su domicilio o estar ausente del mismo, podrá comparecer, en el plazo de diez días, ante el Servicio de Protección de Menores, sito en C/ Ollerías núm. 15 2.ª planta (Málaga), para la notificación del contenido íntegro del Acuerdo de Inicio del Procedimiento Sancionador por Absentismo Escolar de fecha miércoles, 10 de septiembre de 2003 del menor I.M.C. , expediente núm. 99/03/1543/00, significándole que contra esta Resolución podrá formularse reclamación ante el Juzgado de Primera Instancia (Familia) de esta capital y por los trámites del proceso especial de oposición a las resoluciones administrativas en materia de protección de menores, de conformidad con los artículos 779 y ss. de la Ley de Enjuiciamiento Civil.

Málaga 16 de octubre de 2003.- La Delegada, P.A. (Decreto 21/1985, de 5.2), El Secretario General, Antonio Collado Expósito.

ACUERDO de 16 de octubre de 2003, de la Delegación Provincial de Málaga, para la notificación por edicto de Resolución a don Pedro Rogel Gámez y M.ª José Ramírez Campos.

Acuerdo de fecha jueves, 16 de octubre de 2003, de la Delegación Provincial de la Consejería de Asuntos Sociales en Málaga, por el que se ordena la notificación por edicto de Resolución a don Pedro Rogel Gámez y doña M.ª José Ramírez Campos al haber resultado en ignorado paradero en el domicilio que figura en el expediente incoado.

En virtud de lo dispuesto en el art. 59.4 de la Ley 30/1992, de 26 de noviembre, de Régimen Jurídico de las Administraciones Públicas y del Procedimiento Administrativo Común, por ser desconocido su domicilio o estar ausente del mismo, podrá comparecer, en el plazo de diez días, ante el Servicio de de Protección de Menores, sito en C/ Ollerías, núm. 15, 2.ª planta (Málaga), para la notificación del contenido íntegro del Acuerdo de Inicio de Procedimiento Sancionador por Absentismo Escolar de fecha miércoles, lo de septiembre de 2003 del menor N.R.R., expediente núm. 99/03/1590/00, significándole que contra esta Resolución podrá formularse reclamación ante el Juzgado de Primera Instancia (Familia) de esta capital y por los trámites del proceso especial de oposición a las Resoluciones administrativas en materia de protección de menores, de conformidad con los artículos 779 y ss. de la Ley de Enjuiciamiento Civil.

Málaga, 16 de octubre de 2003.- La Delegada, P.A. (Decreto 21/1985, de 5.2), El Secretario General, Antonio Collado Expósito.

ACUERDO de 16 de octubre de 2003, de la Delegación Provincial de Málaga, para la notificación por edicto de Resolución a doña Montserrat Amaya Lucas.

Acuerdo de fecha jueves, 16 de octubre de 2003 de la Delegación Provincial de la Consejería de Asuntos Sociales en Málaga, por el que se ordena la notificación por edicto de Resolución a doña Monserrat Amaya Lucas al haber resultado en ignorado paradero en el domicilio que figura en el expediente incoado.

En virtud de lo dispuesto en el art. 59.4 de la Ley 30/1992, de 26 de noviembre, de Régimen Jurídico de las Administraciones Públicas y del Procedimiento Administrativo Común, por ser desconocido su domicilio o estar ausente del mismo, podrá comparecer, en el plazo de diez días, ante el Servicio de Protección de Menores, sito en C/ Ollerías núm. 15 2.ª planta (Málaga), para la notificación del contenido íntegro del Acuerdo de Inicio de Procedimiento Sancionador por Absentismo Escolar de fecha miércoles, 10 de septiembre de 2003 del menor N.A.L., expediente núm. 99/03/1542/00, significándole que contra esta Resolución podrá formularse reclamación ante el Juzgado de Primera Instancia (Familia) de esta capital y por los trámites del proceso especial de oposición a las resoluciones administrativas en materia de protección de menores, de conformidad con los artículos 779 y ss. de la Ley de Enjuiciamiento Civil.

Málaga, 16 de octubre de 2003.- La Delegada, P.A. (Decreto 21/1985, de 5.2), El Secretario General, Antonio Collado Expósito.

SDAD. COOP. AND. RUSTICOS Y ECOLOGICOS

ANUNCIO de disolución. (PP. 4042/2003).

La entidad «Rústicos y Ecológicos, Sociedad Cooperativa Andaluza» con domicilio en Ronda (Málaga), acordó en Asamblea General Extraordinaria Universal celebrada el 15 de octubre de 2003, con asistencia de todos sus socios y por unanimidad, la disolución de la Sociedad sobre la base del artículo 110.h) de la nueva Ley 2/99, de Sociedades Cooperativas y el artículo 48.g) de sus Estatutos Sociales.

Ronda, 20 de octubre de 2003.- El Liquidador, Juan Crisóstomo Serratos Fernández, DNI núm. 25550811L.

SDAD. COOP. AND. SERVIBAN

ANUNCIO de disolución. (PP. 3848/2003).

En cumplimiento del art. 111 de la Ley de Sociedades Cooperativas Andaluzas se hace público que la Asamblea General Extraordinaria de la Cooperativa Servibán, S. Coop. And. celebrada el día 8 de octubre de 2003 adoptó el acuerdo de disolución de la misma al amparo del art. 110 de la mencionada Ley y el nombramiento de los liquidadores, con lo que se abre el período liquidatorio.

Huelva, 9 de octubre de 2003.- Los Liquidadores, Carmelo Marcos Ruiz, DNI núm. 29.794.956 C.

(Continúa en el fascículo 2 de 2)

El Boletín Oficial de la Junta de Andalucía y las Publicaciones editadas por él pueden adquirirse en las siguientes librerías colaboradoras:

ALMERÍA:

● *PICASSO, Reyes Católicos, núm. 17* ● *CRUZ GRANDE, LIBRERÍA Y PAPELERÍA, Las Lisas, núm. 1 (Cuevas del Almanzora)*

CÁDIZ:

● *QUÓRUM LIBROS, S.A.L., Ancha, núm. 27* ● *LIBRERÍA ANDALUCÍA JURIDICA E INFORMÁTICA LOGOS, S.C., Manuel Álvarez, núm. 5 - local 22 (El Puerto de Sta. María)*

CÓRDOBA:

● *LUQUE LIBROS, S.L., Cruz Conde, núm. 19* ● *LIBRERÍA UNIVERSITAS, Rodríguez Sánchez, núm. 14*

GRANADA:

● *LIBRERÍA URBANO, S.L., Tablas, núm. 6*

HUELVA:

● *GALERÍA DEL LIBRO, Ginés Martín, núm. 2*

JAÉN:

● *TÉCNICA UNIVERSITARIA, Avda. de Madrid, núm. 33* ● *S.C.A. PAPELERÍA LIBRERÍA CRUZ, Plaza del Posito, núm. 22*

MÁLAGA:

● *LIBRERÍA DENIS, Santa Lucía, núm. 7* ● *FACULTATIS IURIS, S.L., Duquesa de Parcent, núm. 3* ● *LIBRERÍA LOGOS, Duquesa de Parcent, núm. 10*

SEVILLA:

● *AL-ANDALUS, Roldana, núm. 4* ● *BERNAL, Pagés del Corro, núm. 43* ● *CÉFIRO, Virgen de los Buenos Libros, núm. 1* ● *GUERRERO, García de Vinuesa, núm. 35* ● *LA CASA DEL LIBRO, Fernando IV, núm. 23* ● *LORENZO BLANCO, Villegas, núm. 5* ● *PEDRO CRESPO, Arroyo, núm. 55* ● *TÉCNICA AGRÍCOLA, Juan Ramón Jiménez, núm. 7* ● *LA CASA DEL LIBRO -ESPASA-, Velázquez, núm. 8* ● *AMARANTA LIBROS, Pérez Galdós, núm. 24.*

**NORMAS PARA LA SUSCRIPCION AL
BOLETIN OFICIAL DE LA JUNTA DE ANDALUCIA
PARA EL AÑO 2003**

1. SUSCRIPCIONES

- 1.1. Las suscripciones al **BOLETIN OFICIAL DE LA JUNTA DE ANDALUCIA** están sujetas al pago previo de las correspondientes tasas (art. 25.a de la Ley 4/1988, de 5 de julio, de Tasas y Precios Públicos de la Comunidad Autónoma de Andalucía).
- 1.2. Las solicitudes de suscripción deberán dirigirse al **Servicio de Publicaciones y BOJA**. Apartado Oficial Sucursal núm. 11, Bellavista. 41014 - Sevilla.

2. PLAZOS DE SUSCRIPCION

- 2.1. Las suscripciones al **BOLETIN OFICIAL DE LA JUNTA DE ANDALUCIA** serán por **período de un año indivisible** (art. 28 de la Ley 4/1988, de 5 de julio, de Tasas y Precios Públicos de la Comunidad Autónoma de Andalucía).
- 2.2. La solicitud de las suscripciones se efectuará **dentro del mes anterior** al inicio del período de suscripción (art. 16, punto 3, del Reglamento del BOJA, Decreto 205/1983, de 5 de octubre).

3. TARIFAS

- 3.1. El precio de la suscripción para el año 2003 es de 148,60 €.

4. FORMA DE PAGO

- 4.1. El pago de la suscripción se realizará de conformidad con la liquidación que se practique por el Servicio de Publicaciones y BOJA al aceptar la solicitud.
En dicha liquidación se detallará la forma de pago.
- 4.2. No se aceptarán pagos ni ingresos de ningún tipo que se realicen de forma distinta a la indicada en la liquidación que se practique.

5. ENVIO DE EJEMPLARES

- 5.1. El envío, por parte del **Servicio de Publicaciones y BOJA**, de los ejemplares del **BOLETIN OFICIAL DE LA JUNTA DE ANDALUCIA**, comenzará a hacerse una vez tenga entrada en dicho Servicio el ejemplar para la Administración del Mod. 046 mecanizado por el Banco o Caja de Ahorros.
- 5.2. En el caso de que el ejemplar para la Administración del Mod. 046 correspondiente al período de suscripción solicitado tenga entrada en este Servicio una vez comenzado el mismo, el envío de los Boletines **será a partir de dicha fecha de entrada**.

FRANQUEO CONCERTADO núm. 41/63



SUMARIO

(Continuación del fascículo 1 de 2)

1. Disposiciones generales

PAGINA

CONSEJERIA DE MEDIO AMBIENTE

Decreto 251/2003, de 9 de septiembre, por el que se aprueban el Plan de Ordenación de los Recursos Naturales y el Plan Rector de Uso y Gestión del Parque Natural Sierra de Cardena y Montoro.

23.106

3. Otras disposiciones

CAMARA DE CUENTAS DE ANDALUCIA

Resolución de 7 de octubre de 2003, por la que se ordena la publicación del Informe de Seguimiento de Corporaciones que no rindieron sus cuentas en los últimos ejercicios.

23.180

5. Anuncios

5.2. Otros anuncios

AYUNTAMIENTO DE ESTEPA

Anuncio de bases.

23.203

Número formado por dos fascículos

Miércoles, 5 de noviembre de 2003

Año XXV

Número 213 (2 de 2)

Edita: Servicio de Publicaciones y BOJA
CONSEJERÍA DE LA PRESIDENCIA
Secretaría General Técnica.
Dirección: Apartado Oficial Sucursal núm. 11. Bellavista.
41014 SEVILLA
Talleres: Servicio de Publicaciones y BOJA



Teléfono: 95 503 48 00*
Fax: 95 503 48 05
Depósito Legal: SE 410 - 1979
ISSN: 0212 - 5803
Formato: UNE A4

1. Disposiciones generales

CONSEJERIA DE MEDIO AMBIENTE

DECRETO 251/2003, de 9 de septiembre, por el que se aprueban el Plan de Ordenación de los Recursos Naturales y el Plan Rector de Uso y Gestión del Parque Natural Sierra de Cardeña y Montoro.

P R E A M B U L O

El Parque Natural Sierra de Cardeña y Montoro fue declarado como espacio natural protegido por la Ley 2/1989, de 18 de julio, por la que se aprueba el Inventario de Espacios Naturales Protegidos de Andalucía y se establecen medidas adicionales para su protección.

Actualmente, el citado Parque Natural, designado como Zona de Especial Protección para las Aves (ZEPA) en el presente año 2003, conforme a la Directiva 79/409/CEE, del Consejo, de 2 de abril de 1979, relativa a la conservación de las aves silvestres, forma parte de la red ecológica europea «Natura 2000» instaurada por la Directiva 92/43/CEE, del Consejo, de 21 de mayo de 1992, relativa a la conservación de los hábitats naturales y de la fauna y flora silvestres.

Además, se encuentra incluido en la propuesta de la Comunidad Autónoma de Andalucía de Lugares de Importancia Comunitaria (LIC), conforme a la Directiva 92/43/CEE, de 21 de mayo.

Mediante el Decreto 121/1994, de 31 de mayo, se aprobaron el Plan de Ordenación de los Recursos Naturales, con una vigencia de ocho años, y el Plan Rector de Uso y Gestión del Parque Natural Sierra de Cardeña y Montoro, con una vigencia de cuatro años, que fue prorrogada por un plazo de cuatro años por el Decreto 73/2000, de 21 de febrero.

En cumplimiento de lo dispuesto en los artículos 13 y 18 de la Ley 2/1989, de 18 de julio, se procede a través de este Decreto a aprobar el Plan de Ordenación de los Recursos Naturales y el Plan Rector de Uso y Gestión del Parque Natural Sierra de Cardeña y Montoro, documentos que se adaptan a las nuevas circunstancias ambientales y socioeconómicas que caracterizan el Parque Natural, así como al nuevo marco normativo y directrices políticas que, en materia de medio ambiente, se vienen desarrollando en el ámbito internacional y en el de la Unión Europea.

En cuanto al procedimiento seguido para la elaboración del Plan de Ordenación de los Recursos Naturales y del Plan Rector de Uso y Gestión del Parque Natural Sierra de Cardeña y Montoro, los citados Planes han sido elaborados por la Consejería de Medio Ambiente, informados por el Comité de Acciones para el Desarrollo Sostenible, la Junta Rectora del citado Parque Natural y el órgano competente en materia urbanística, sometidos a los trámites de audiencia a los interesados, información pública y consulta de los intereses sociales e institucionales implicados, incluidas las Corporaciones Locales, y de las asociaciones que persiguen el logro de los principios establecidos en el artículo 2 de la Ley 4/1989, de 27 de marzo. Cumplidos los demás trámites previstos en la Ley, han sido elevados al Consejo de Gobierno para su aprobación.

Por otra parte, los avances tecnológicos permiten disponer actualmente de nuevos productos cartográficos que ofrecen una visión más actualizada y detallada de la realidad territorial y de los diferentes elementos que la constituyen. Por ello, y con la pretensión de contribuir a la seguridad jurídica en cuanto a la delimitación territorial del Parque Natural Sierra de Cardeña y Montoro, mediante el presente Decreto se precisan literaria y gráficamente, los límites del citado Parque Natural establecidos en la Ley 2/1989, de 18 de julio.

En su virtud, de conformidad con la legislación vigente, a propuesta de la Consejera de Medio Ambiente de acuerdo con lo dispuesto en el artículo 39.2 de la Ley 6/1983, de 21 de julio, del Gobierno y Administración de la Comunidad Autónoma, y previa deliberación del Consejo de Gobierno en su reunión de 9 de septiembre de 2003.

D I S P O N G O

Artículo 1. Plan de Ordenación de los Recursos Naturales.

1. Se aprueba el Plan de Ordenación de los Recursos Naturales del Parque Natural Sierra de Cardeña y Montoro, que figura como Anexo I del presente Decreto.

2. El Plan tendrá una vigencia indefinida. Podrá ser modificado y revisado en los supuestos contemplados en el apartado 5.1 del propio Plan.

Artículo 2. Plan Rector de Uso y Gestión.

1. Se aprueba el Plan Rector de Uso y Gestión del Parque Natural Sierra de Cardeña y Montoro, que figura como Anexo II del presente Decreto.

2. El Plan tendrá una vigencia de ocho años, susceptible de ser prorrogada por un plazo no superior a otros ocho años, mediante Orden del titular de la Consejería de Medio Ambiente.

3. El Plan podrá ser modificado o revisado en los supuestos contemplados en el apartado 4.1 del propio Plan.

Artículo 3. Gestión de hábitats naturales.

El Plan de Ordenación de los Recursos Naturales y el Plan Rector de Uso y Gestión del Parque Natural Sierra de Cardeña y Montoro tendrán la consideración de Plan de Gestión a los efectos de lo establecido en el artículo 6.1 del Real Decreto 1997/1995, de 7 de diciembre, por el que se establecen medidas para contribuir a garantizar la biodiversidad mediante la conservación de los hábitats naturales y de la fauna y flora silvestres.

Artículo 4. Precisión de límites.

1. Se precisan, literaria y gráficamente, los límites del Parque Natural Sierra de Cardeña y Montoro.

2. La descripción literaria queda recogida en el Anexo III del presente Decreto.

3. La representación gráfica de dichos límites a escala 1:10.000, sobre la Ortofoto del SIG Oleícola del Ministerio de Agricultura, Pesca y Alimentación obtenida en el año 1998, queda recogida en el apartado 8 del Anexo I del presente Decreto.

Disposición Derogatoria Unica. Quedan derogadas cuantas normas de igual o inferior rango se opongan o contradigan lo dispuesto en este Decreto.

Disposición Final Primera. Desarrollo del Decreto.

Se autoriza al titular de la Consejería de Medio Ambiente para dictar cuantas disposiciones sean necesarias para el desarrollo y ejecución de lo previsto en el presente Decreto.

Disposición Final Segunda. Entrada en vigor.

El presente Decreto entrará en vigor el día siguiente al de su publicación en el Boletín Oficial de la Junta de Andalucía.

Sevilla, 9 de septiembre de 2003

MANUEL CHAVES GONZALEZ
Presidente de la Junta de Andalucía

FUENSANTA COVES BOTELLA
Consejera de Medio Ambiente

ANEXO 1

PLAN DE ORDENACION DE LOS RECURSOS NATURALES DEL PARQUE NATURAL SIERRA DE CARDEÑA Y MONTORO

INDICE

- 1. INTRODUCCION
- 2. CARACTERIZACION Y DIAGNOSTICO
 - 2.1. El Medio Físico
 - 2.2. El Medio Biótico
 - 2.3. El Riesgo de Erosión
 - 2.4. El Paisaje
 - 2.5. El Medio Socioeconómico
 - 2.6. Evolución y Claves del Espacio Protegido
- 3. OBJETIVOS
- 4. PROPUESTA DE ORDENACION Y ZONIFICACION
 - 4.1. Criterios y Directrices Generales para la Ordenación del Espacio
 - 4.2. Zonificación
- 5. NORMATIVA
 - 5.1. Vigencia, Adecuación y Evaluación
 - 5.2. Régimen de Prevención Ambiental
 - 5.3. Normas Generales
 - 5.4. Normas Particulares
- 6. CRITERIOS DE APLICACION
- 7. INDICADORES
- 8. CARTOGRAFIA DE ORDENACION

1. INTRODUCCION

El presente Plan de Ordenación de Recursos Naturales del Parque Natural Sierra de Cardeña y Montoro, se ha elaborado teniendo en cuenta las nuevas circunstancias físicas y socioeconómicas que caracterizan al espacio, así como los

efectos y las experiencias que se han puesto de manifiesto a lo largo de la vigencia del anterior Plan, aprobado por Decreto 98/1994, de 3 de mayo. En este sentido, se han tenido en cuenta los resultados del proceso de evaluación del citado Plan, lo que ha permitido conocer el grado de consecución de los objetivos establecidos y de cumplimiento de las normas y directrices, así como la adaptabilidad de dichos objetivos, normas y directrices a la realidad del Parque Natural y la propia coherencia interna del Plan.

Al mismo tiempo, la aplicación de las nuevas tecnologías disponibles que permiten un conocimiento detallado del territorio ha contribuido a la generación de un documento más ajustado a dicha realidad territorial, tanto desde un punto de vista ambiental como socioeconómico.

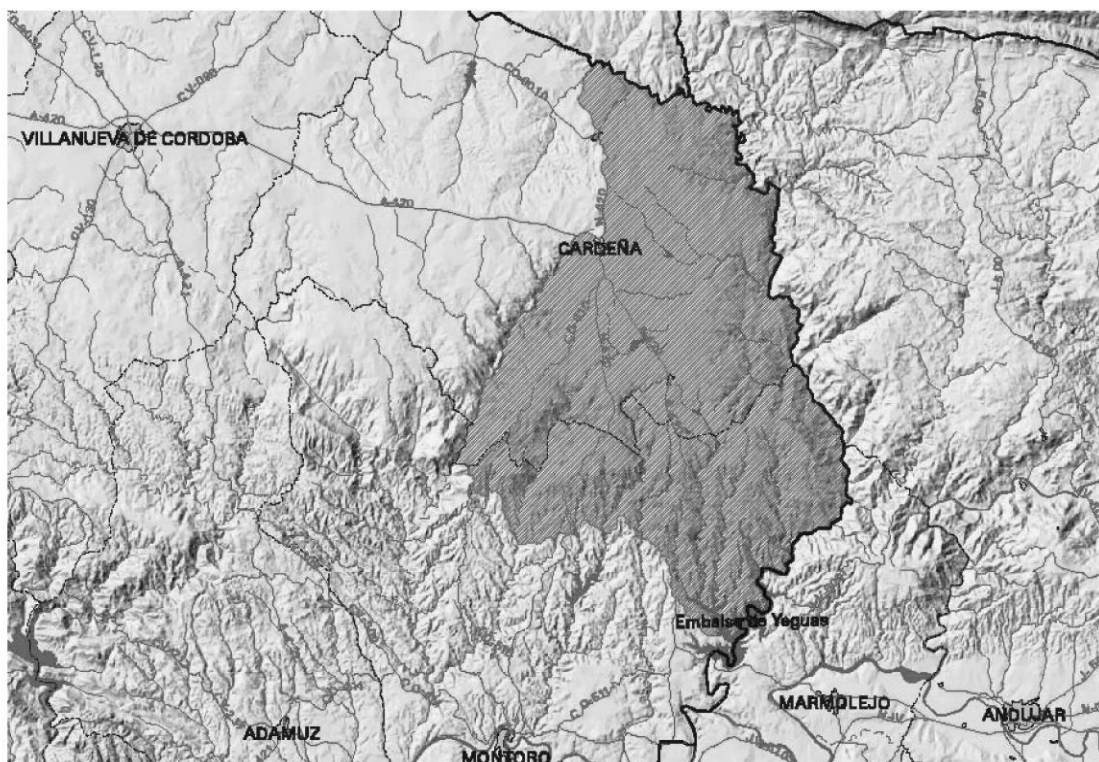
Respecto a su contenido, el presente Plan se ajusta a lo establecido en el artículo 4, apartado cuarto de la Ley 4/1989, de 27 de marzo y se estructura en los siguientes apartados:

- 1. Introducción.
- 2. Caracterización y diagnóstico.
- 3. Objetivos.
- 4. Propuesta de ordenación y zonificación.
- 5. Normativa.
- 6. Criterios de aplicación.
- 7. Indicadores.
- 8. Cartografía de ordenación.

2. CARACTERIZACION Y DIAGNOSTICO

- 2.1. El Medio Físico.
 - 2.1.1. Localización.
- El Parque Natural Sierra de Cardeña y Montoro (figura 1) se localiza al este de la provincia de Córdoba, englobando parcialmente a dos de sus municipios: Cardeña y Montoro. Linda al norte con la Comunidad Autónoma de Castilla-La Mancha y al este con la provincia de Jaén, más concretamente con el Parque Natural Sierra de Andújar, actuando el río Yeguas como límite natural entre ambos.

Figura 1. Localización del Parque Natural

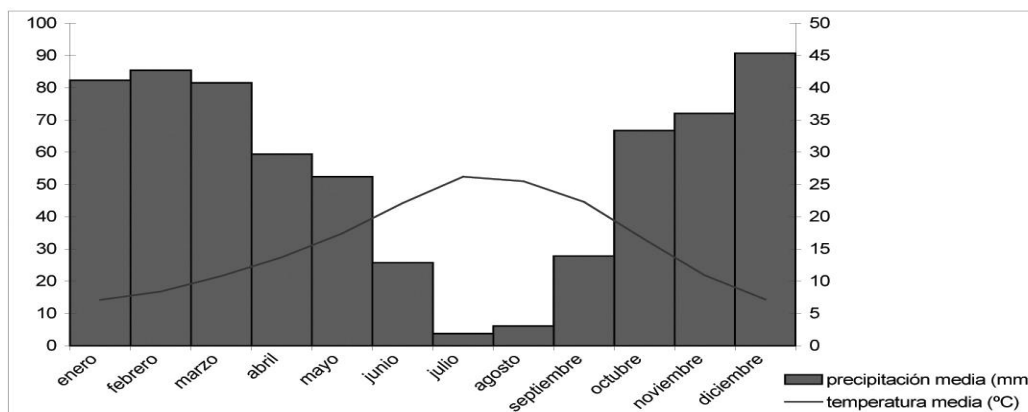


2.1.2. El Clima.

El clima general que domina este espacio está enmarcado dentro del clima mediterráneo, con un período de lluvias concentrado en el invierno principalmente, con precipitaciones

menos importantes en primavera y otoño y prácticamente nulas en verano. Análogamente, este período de nulas precipitaciones coincide con el de máximas temperaturas (figura 2).

Figura 2. Estimación climática del Parque Natural



Existe un gradiente altitudinal norte-sur, que determina la influencia del relieve sobre los valores climáticos, dando como resultado una continentalidad térmica moderadamente alta. Este gradiente confiere cierta variabilidad climática, generando un incremento paulatino de las precipitaciones y una disminución de las temperaturas conforme se asciende en altitud, sobre todo en verano.

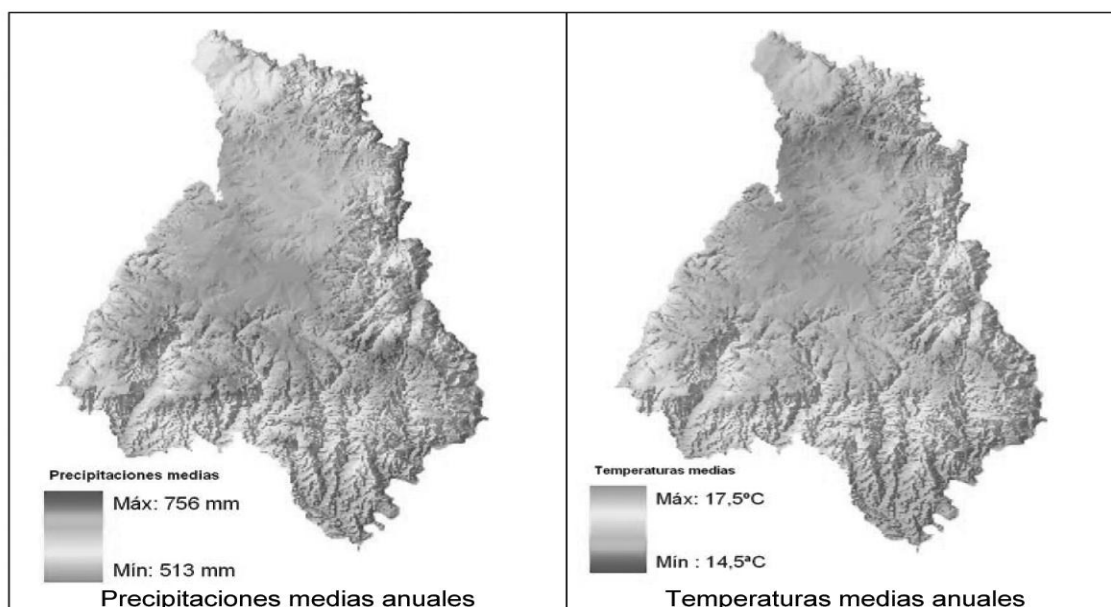
Por otro lado, el régimen de precipitaciones registrado pone de manifiesto que toda la zona se encuentra en la isoyeta de los 600 mm. A pesar de que los valores de precipitación son más que aceptables, es la irregularidad con la que se producen el aspecto más destacable de las mismas. En este sentido, los picos máximos de lluvias se concentran en los meses invernales, mientras que en pleno verano estos valores son prácticamente nulos. Junto con esta irregularidad, son también muy características las habituales sequías recurrentes.

Las mayores precipitaciones se recogen en la zona central del Parque Natural, correspondiendo la misma con el área

de mayor altitud de este espacio protegido; en esta zona se alcanzan valores acumulados de precipitaciones por encima de los 750 mm anuales, mientras que los valores más bajos se recogen en la periferia de dicha zona (figura 3). Son lluvias con un marcado carácter orográfico, puesto que la mayor altitud de esta zona central favorece la descarga de las mismas, actuando el relieve de la zona como pantalla de condensación.

En cuanto al régimen de temperaturas, los valores medios de los meses de verano oscilan entre los 22°C y los 26°C, mientras que los mismos valores para los de invierno están entre los 7°C y los 11°C. Los meses más cálidos son julio y agosto, con temperaturas por encima de los 25°C, mientras que los más fríos son diciembre y enero, con temperaturas próximas a los 7°C. En lo concerniente a las temperaturas extremas, las más calurosas en ocasiones rozan los 40°C, mientras que las más frías están próximas a los 3°C.

Figura 3. Precipitaciones y temperaturas medias anuales en el Parque Natural



Fuente: Estimación climática basada en la aplicación del modelo de Sánchez Palomares (Sánchez Palomares et al. 1999. Modelos y cartografía de estimaciones climáticas termoplumiométricas para la España peninsular)

La temperatura media anual que se registra en el interior del Parque Natural está en torno a los 15,7°C, con una distribución estacional propia de la región mediterránea.

Al igual que en el caso de las precipitaciones, la influencia del relieve se hace patente sobre las temperaturas. Así, las temperaturas más elevadas se alcanzan en la zona de la periferia de la penillanura existente, mientras que en ésta se registran las temperaturas más bajas (figura 3).

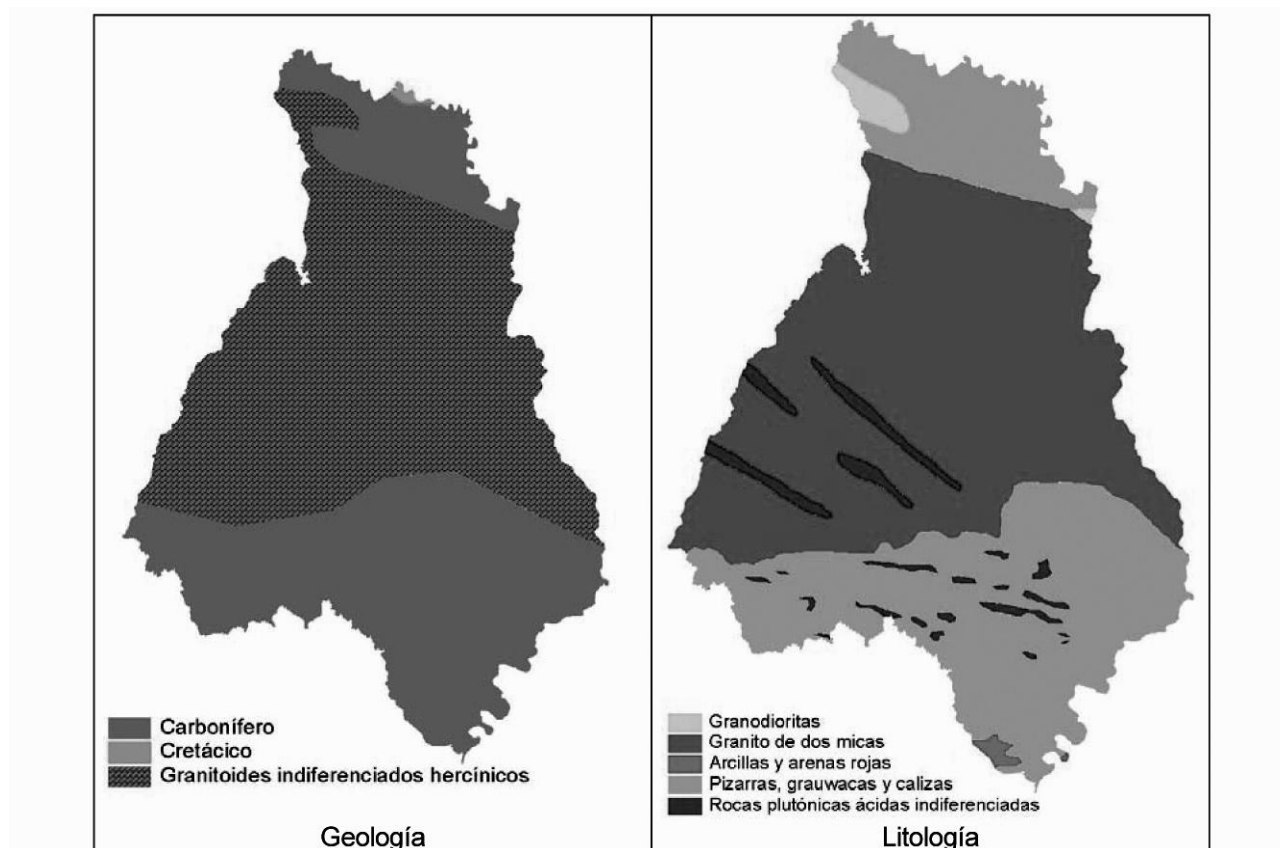
Los valores de precipitación y temperatura determinan la existencia del piso bioclimático mesomediterráneo, en el que se reconocen los horizontes superior e inferior. El superior se describe en la penillanura central del Parque Natural, mientras que el inferior se extiende por los barrancos y zonas alomadas periféricas a dicha penillanura. En cuanto a los ombroclimas descritos para este Parque Natural, aparecen el seco y el subhúmedo.

2.1.3. Aspectos Geológicos y Geomorfológicos.

El Parque Natural Sierra de Cardena y Montoro se sitúa en el extremo este de Sierra Morena, próximo al contacto de ésta con las estribaciones nororientales de la cuenca sedimentaria del Guadalquivir. Geológicamente, se emplaza, mayoritariamente, en el Batolito de los Pedroches, gran intrusión granítica que separa la Zona Centro-Ibérica (Sector Norte del Parque Natural) y la Zona Ossa-Morena del Macizo Hespérico en su borde meridional (Sector Sur) (figura 4).

Los fenómenos plutónicos han tenido gran relevancia en este espacio, como así lo indica la presencia del Batolito de los Pedroches, que se introdujo en un lecho de pizarras y grauwas a las que metamorizó. El conjunto está cruzado por fracturas, rellenas en la actualidad por material sedimentario. Todos se encuentran afectados por una tectónica que ha marcado la dirección de los pliegues que tienen dirección NNE-SSO y fallas con la misma dirección y también perpendiculares a ésta. Por ello el terreno presenta una sucesión de anticlinales y sinclinales que condicionan las estructuras visibles actualmente.

Figura 4. Geología y litología en el Parque Natural



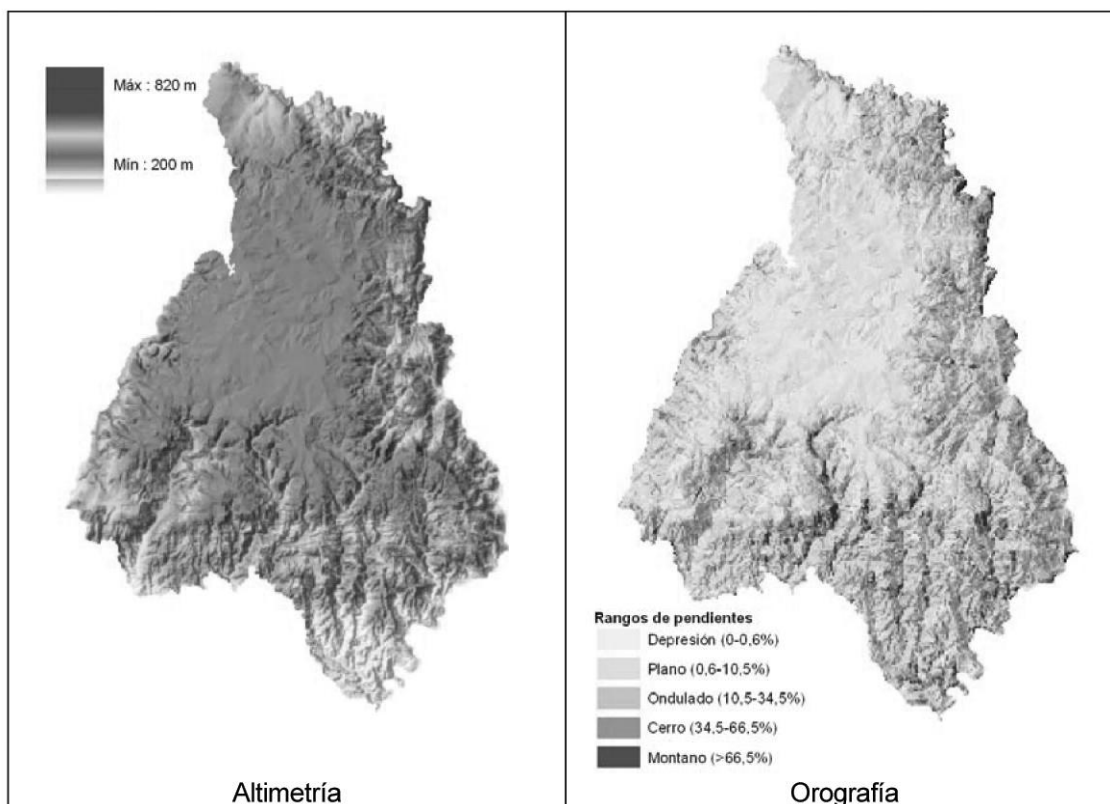
Fuente: Mapa Geológico y Litológico. Atlas Digital de Comarcas de Suelo. CSIC-Ministerio de Medio Ambiente, 2000

Con respecto a su litología, las rocas volcánicas son las más importantes en cuanto a superficie. Entre éstas destacan los granitos de dos micas, con un 54,05% de la superficie del Parque Natural, seguidas de las granodioritas y las rocas plutónicas indiferenciadas, éstas dos últimas con una presencia casi testimonial (3,72% y 1,20%, respectivamente). Las rocas metamórficas aparecen representadas por las pizarras, grauwas y calizas (40,64%) y las sedimentarias por las arcillas y arenas rojas (0,39%) (figura 4).

La orografía del terreno es irregular, con un relieve ondulado inclinado, con dos zonas claramente diferenciadas. La zona norte y central tienen pendientes suaves y conforman una penillanura elevada, mientras que la franja sur y este presenta una orografía más abrupta, especialmente en la cuenca del río Yeguas.

Las alturas predominantes oscilan entre los 200 y los 800 metros, situándose las máximas cotas en los picos Colmena (828 m) y Pingano (805 m) (figura 5).

Figura 5. Altimetría y orografía del Parque Natural



Fuente: Modelo digital del terreno. Consejería de Medio Ambiente, 1998

2.1.4. El Suelo.

Los principales suelos que aparecen en este espacio protegido, de acuerdo con la clasificación FAO, son los Cambisoles, Regosoles y Leptosoles, mientras que los Luvisoles apenas tienen presencia en el Parque Natural (sólo aparecen Luvisoles órtico-gleicos en pequeñas áreas bajas encharcables).

- Los Cambisoles más importantes son los eútricos. Están condicionados por su edad limitada, con un porcentaje de saturación de bases superior al 50%; aparecen en relieves intermedios.

- Los Regosoles son suelos poco desarrollados, ricos en bases y no calcáreos que aparecen en los relieves más accidentados.

- Los Leptosoles están poco desarrollados y limitados por la presencia de una roca dura o capa cementada que limita su espesor.

Las Unidades Edáficas con una mayor presencia en el Parque Natural son las siguientes:

- Unidad Edáfica 38: Cambisoles eútricos con Luvisoles crómicos y háplicos (47,66%).

- Unidad Edáfica 5: Regosoles asociados con Leptosoles y donde han podido evolucionar más con Cambisoles (32,32%).

- Unidad Edáfica 6: Cambisoles y Leptosoles (15,56%).

El resto de Unidades Edáficas presentes ocupan escasa superficie, y son asociaciones de los siguientes suelos:

- Unidad Edáfica 44: Cambisoles y Regosoles, con inclusiones de Leptosoles.

- Unidad Edáfica 55: Luvisoles y Leptosoles, con presencia de Regosoles.

- Unidad Edáfica 31: Principalmente Cambisoles y Regosoles eútricos.

En todos estos suelos la vegetación que se desarrolla naturalmente corresponde a bosques de quercíneas, que por la acción del hombre se encuentran aclarados, conformando la dehesa. Por otro lado, los suelos donde se desarrollan más fenómenos erosivos son los Regosoles, al encontrarse éstos en lugares más accidentados.

2.1.5. El Agua.

La red fluvial del Parque Natural se incluye en la Cuenca Hidrográfica del Guadalquivir y se caracteriza por la elevada estacionalidad de sus cursos fluviales como resultado del clima mediterráneo de la zona.

Los principales cursos de agua son el río Yeguas y el río Arenoso, constituyendo el primero el límite norte y este del Parque Natural, y el segundo, el límite oeste del mismo (tabla 1, figura 6). En la mitad norte los cursos de agua discurren fundamentalmente con dirección oeste-este, vertiendo sus aguas al río Yeguas, todos por la margen derecha. En la mitad sur, la dirección de los cursos es norte-sur, desembocando principalmente en el río Arenoso y en algunos casos al río Yeguas o directamente al Guadalquivir, como el arroyo de Corcomé y el arroyo de Martín Gonzalo. La red de drenaje es mayor en esta mitad, dada su orografía más abrupta.

Con respecto a los embalses situados en el interior de este espacio protegido, destaca el embalse del Yeguas con una capacidad de 228,7 hm³. Hay otros embalses como el de Tejoneras, en el arroyo de Risquillos, así como los existentes en el río Arenosillo, arroyo Mentijas o en el arroyo del Moral de Pobleddillo.

representando el 40% del territorio. Le sigue por orden de extensión en el territorio las formaciones de matorral con arbolado de frondosas, ocupando el 17% de la superficie, matorral con arbolado de coníferas (11%), formaciones boscosas de coníferas (8%), formaciones de matorral seral sin arbolado (8%), formaciones boscosas de frondosas (4%) y pastizales (figura 7).

Por otro lado, se destacan a continuación las principales características de la vegetación de este Parque Natural:

- La dehesa, formación vegetal más representativa (figura 8), representando el 40% de la superficie del Parque Natural. Están compuestas principalmente por encina, con alcornoques en las zonas más húmedas y próximas a ríos y quejigos en las umbrías más abruptas. Se localizan principalmente en la penillanura central, aunque también se encuentran un buen número en las zonas periféricas cuando se localizan alrededor de caseríos. La importancia de la dehesa es elevada ya que, además de sus características ecológicas, tiene importantes connotaciones socioeconómicas debido a que es la fuente principal de recursos para la ganadería del Parque Natural.

- Las formaciones de *Quercus pyrenaica* adquieren gran importancia dentro de este espacio protegido, ya que son pocos los fragmentos que existen en el territorio del roble andaluz. Se localizan en las proximidades del arroyo Corcovada y los regajos de Las Brecinas y Las Cañas y son normalmente formaciones mixtas en las que el rebollo aparece acompañado por quejigo y, en menor medida, por encina y alcornoque.

- Los bosques de ribera merecen también especial mención por su importante papel ecológico. Destacan las formaciones dominadas por alisos (*Alnus glutinosa*), fresnos (*Fraxinus angustifolia*) y sauces (*Salix* spp.). Las zonas donde están mejor representadas estas formaciones son el río Yeguas (alisedas, fresnedas y saucedas) y río Arenoso (fresnedas y saucedas).

- Los pinares procedentes de repoblación ocupan una considerable extensión dentro del Parque Natural (figura 8), aproximadamente un 20% de la superficie del mismo. Las especies más abundantes son pino negral (*Pinus pinaster*) y pino piñonero (*Pinus pinea*), y escasamente representado pino canario (*Pinus canariensis*). Estos pinares se localizan principalmente en la periferia del Parque Natural, en una franja suroccidental y otra franja suroriental.

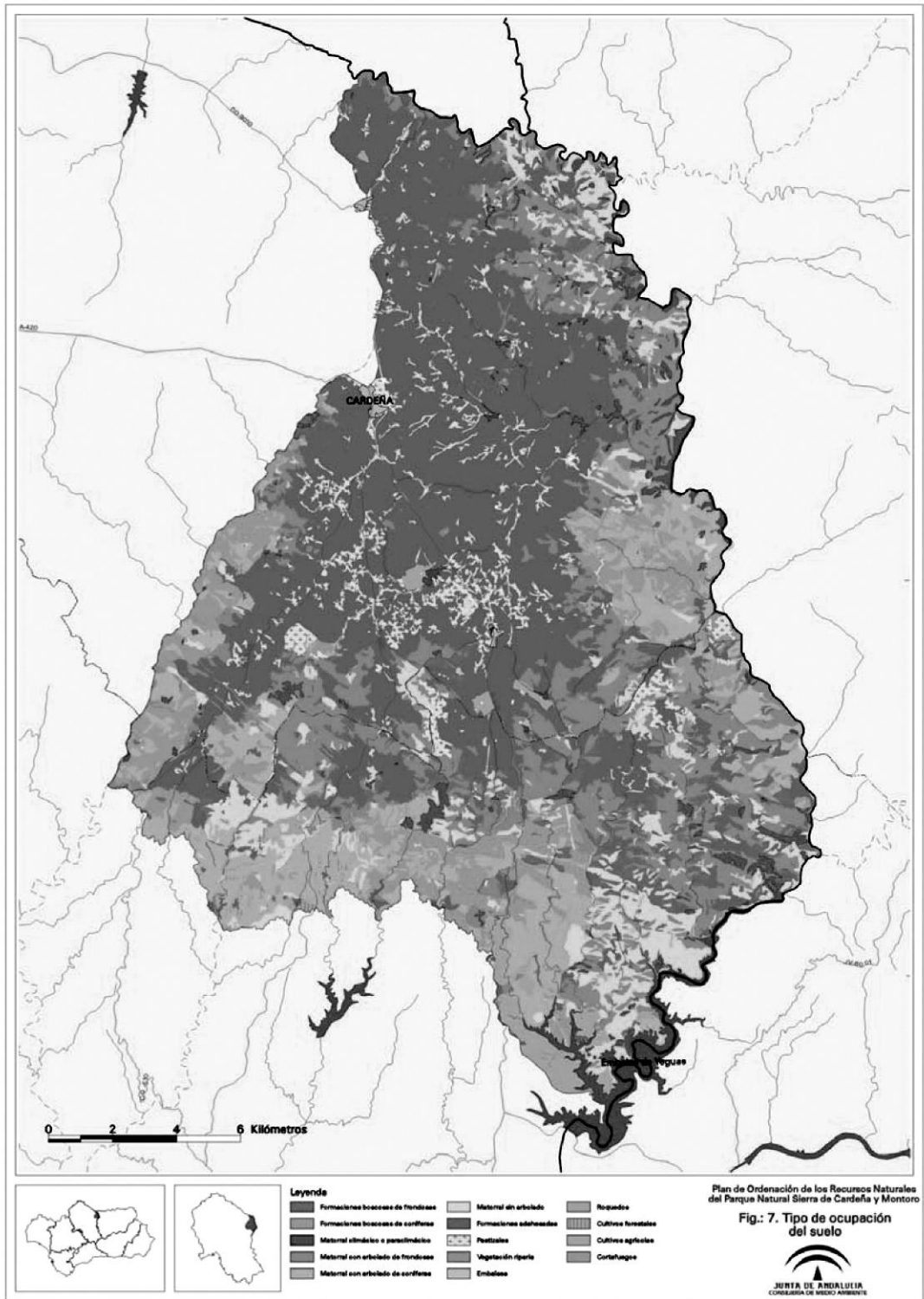
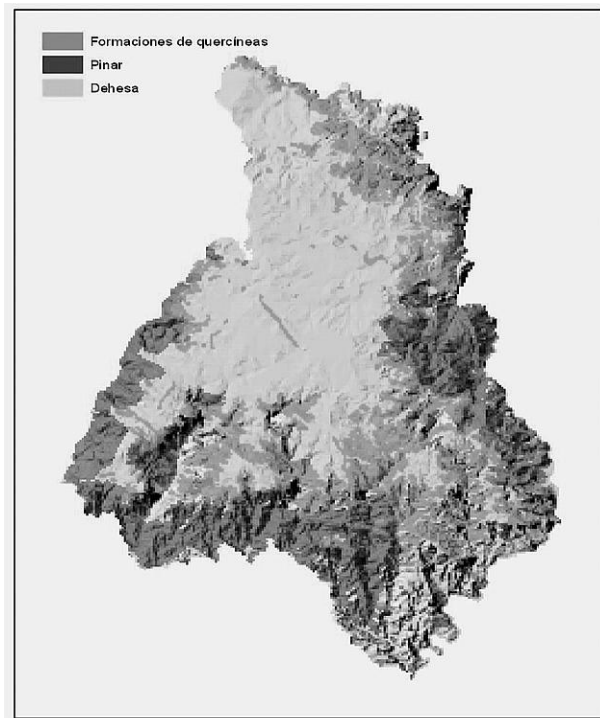


Figura 8. Distribución relativa de las principales formaciones vegetales del Parque Natural



Fuente: Mapa de vegetación del Parque Natural Sierra de Cardeña y Montoro. Consejería de Medio Ambiente

Por último, sólo cabe destacar la gran diversidad florística de este Parque Natural, tanto en abundancia de especies como en importancia, dado que se presentan varios endemismos peninsulares e ibero-norteafricanos.

En cuanto a la catalogación de las especies de flora según el Decreto 104/1994, de 10 de mayo, que aprueba el Catálogo de Especies de Flora Silvestre Amenazada de Andalucía, las especies presentes en el Parque Natural, que se hallan recogidas en el mismo como vulnerables, son:

- Isoetes durieui (Isoetaceae).
- Quercus pyrenaica (Fagaceae).
- Silene mariana (Caryophyllaceae).
- Acer monspessulanum (Aceraceae).
- Celtis australis (Ulmaceae).

2.2.2. Hábitats y especies de interés comunitario.

El Parque Natural Sierra de Cardeña y Montoro ha sido propuesto por la Consejería de Medio Ambiente para que sea declarado como Lugar de Importancia Comunitaria (LIC) y, por tanto, que sea considerado Zona de Especial Conservación (ZEC), en aplicación de la Directiva 92/43/CEE, de 21 de mayo, relativa a la conservación de los hábitats naturales y de la fauna y flora silvestres, o Directiva Hábitats, para su inclusión en la red Natura 2000, que se configura en el ámbito de la Unión Europea.

Figura 9. LIC propuestos en relación con el Parque Natural Sierra de Cardeña y Montoro



Fuente: Consejería de Medio Ambiente, 2001

Además, el Parque Natural presenta una continuidad espacial con otros espacios propuestos como LIC. Estos son el río Guadalmez, las Sierras de Andújar y el sudoeste de la Sierra de Cardeña y Montoro, junto con el cercano Arroyo Ventas Nuevas, también propuesto como LIC (figura 9).

Con respecto a la aplicación del Anexo I de la citada Directiva, en el Parque Natural, localizado en la región biogeográfica mediterránea, se han descrito 11 hábitats naturales, uno de ellos considerado como de interés prioritario (figura 10).

Los hábitats descritos son los que se citan a continuación:

31. Aguas estancadas.

- 31.50. Lagos eutróficos naturales con vegetación Mag-nopotamion o Hydrocharition.

52. Matorrales arborescentes mediterráneos.

- 52.10. Matorrales arborescentes de *Juniperus* spp.

53. Matorrales termomediterráneos y pre-estépicos.

- 53.33. Fruticedas, retamares y matorrales mediterráneos termófilos: fruticedas termófilas.

62. Formaciones herbosas secas seminaturales y facies de matorral.

- 62.20. Zonas subestépicas de gramíneas y anuales del Thero-Brachypodietea (hábitat de interés prioritario).

63. Bosques esclerófilos de pastoreo (dehesas).

- 63.10. Dehesas perennifolias de *Quercus* spp.

64. Prados húmedos seminaturales de hierbas altas.

- 64.20. Prados húmedos mediterráneos de hierbas altas del Molinion-Holoschoenion.

82. Pendientes rocosas con vegetación casmofítica.

- 82.20. Pendientes rocosas silíceas con vegetación casmofítica.

91. Bosques de la Europa templada.

- 91.B0. Fresnedas termófilas de *Fraxinus angustifolia*.

92. Bosques mediterráneos caducifolios.

- 92.D0. Galerías y matorrales ribereños termomediterráneos (Nerio-Tamaricetea y Securinegion tinctoriae).

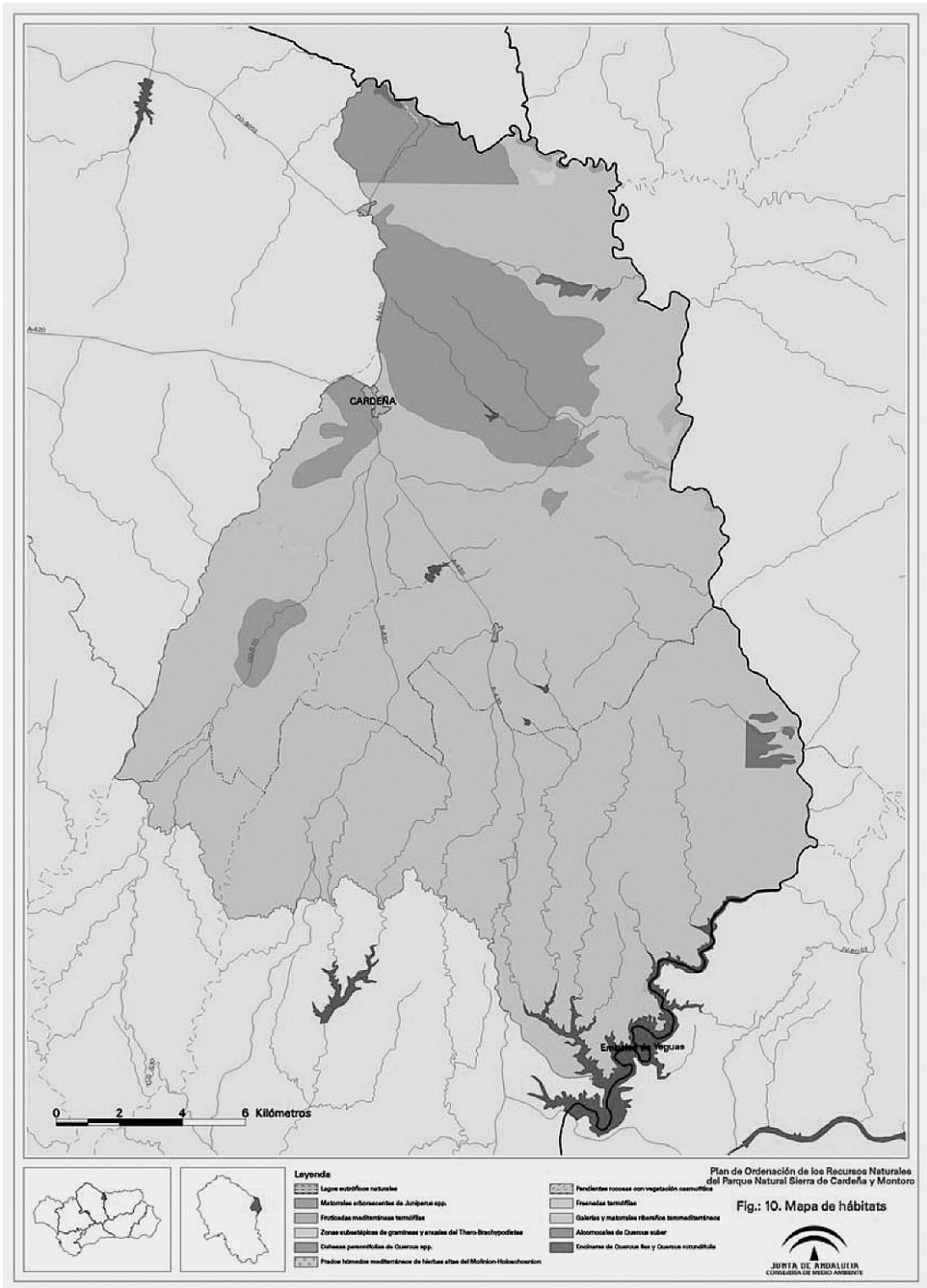
93. Bosques esclerófilos mediterráneos.

- 93.30. Alcornocales de *Quercus suber*.

- 93.40. Encinares de *Quercus ilex* y *Quercus rotundifolia*.

En el Parque Natural hay descritas 8 especies de fauna de las que recoge el Anexo II de la citada Directiva. Estas especies son la boga de río (*Chondrostoma polylepis*), calandino (*Rutilus alburnoides*), colmilleja (*Cobitis taenia*), nutria (*Lutra lutra*), lince (*Lynx pardinus*) y lobo (*Canis lupus*), estas dos últimas consideradas de interés prioritario. Y por último, dos invertebrados, *Gomphus graslinii* (familia Gomphidae) y *Macromia splendens* (familia Corduliidae) pertenecientes a los Odonatos. Tres de estas especies, el lobo, la nutria y el lince, se hallan incluidas también en el Anexo IV de la citada Directiva.

Además de las especies recogidas en el Anexo II y en el Anexo IV de la Directiva 92/43/CEE, del Consejo, de 21 de mayo, destacan las aves que se encuentran recogidas en el Anexo I de la Directiva 79/409/CEE, de 2 de abril, relativa a la protección de las aves silvestres, o Directiva Aves, es el caso del águila imperial ibérica (*Aquila adalberti*), águila real (*Aquila chrysaetos*), águila perdicera (*Hieraetus fasciatus*), águila calzada (*Hieraetus pennatus*), búho real (*Bubo bubo*), milano real (*Milvus milvus*) y la cigüeña negra (*Ciconia nigra*).



La baja densidad de población humana en el interior de este espacio, junto con la estructura de la propiedad, basada en grandes fincas dedicadas en su mayoría a la actividad cinegética, con apenas incidencia sobre los recursos naturales salvo la existencia de algunos mallados cinegéticos que no permiten un correcto tránsito de la fauna, hace que el Parque Natural en su conjunto tenga gran importancia para la conservación de la biodiversidad existente no sólo en la Comunidad Autónoma sino en el contexto de la Unión Europea, especialmente debido a la presencia de especies de altísimo valor como el lince, el lobo, la cigüeña negra, el águila imperial, etc.

El riesgo de vulnerabilidad que presenta el Parque Natural frente a diversas alteraciones que se pueden producir en el mismo, según la propuesta efectuada por la Consejería de Medio Ambiente para que este espacio sea declarado LIC, es muy bajo o bajo en un 94% de su superficie. Este valor da idea del grado de conservación de este espacio protegido. El resto de la superficie presenta un riesgo de vulnerabilidad muy alto en un 3%, alto en un 2% y moderado en un 1%.

2.2.3. La Fauna.

El Parque Natural Sierra de Cardena y Montoro presenta una interesante fauna asociada al bosque mediterráneo, a la media montaña y a los cursos de agua, en especial el río Yeguas. Esta situación, unida a los aprovechamientos tradicionales del monte, ha permitido la pervivencia de numerosas especies en este espacio protegido.

Además de las especies de fauna mencionadas en el apartado anterior, el Parque Natural cuenta con una rica diversidad de especies. Entre las comunidades de invertebrados existentes, destacan los insectos asociados a los cauces fluviales, principalmente en el curso medio del citado río, especies que son indicadoras del estado de calidad de las aguas. Concretamente, los odonatos han sido ampliamente estudiados en el río Yeguas y se han identificado unas 20 especies.

Otros grupos destacables son los efemerópteros, con aproximadamente 20 especies diferentes; los plecópteros, con unas 15; los coleópteros acuáticos hidrocarburos, con otras 20 especies; los heterópteros, con unas 14 especies acuáticas, entre las que destaca *Corixa iberica* por ser endémica de la Península Ibérica; y, por último, los dípteros, con especies pertenecientes a los quironómidos.

En cuanto a la fauna piscícola, sobresalen endemismos de la Península Ibérica, como el cachuelo (*Leuciscus pyrenaicus*).

Entre los anfibios y reptiles, resaltan, por la importancia que tiene en este espacio la red fluvial, especies como el sapo partero ibérico (*Alytes cisternasii*), el tritón ibérico (*Triturus boscai*), el tritón jaspeado (*Triturus marmoratus*), el galápago leproso (*Mauremys leprosa*) o la variedad de ofidios presentes que pone de manifiesto la importancia de este espacio para la herpetofauna. En las zonas más antropizadas, es fácil observar especies como la lagartija ibérica (*Podarcis hispanica*) o la salamanguesa común (*Tarentola mauritanica*).

El grupo faunístico más relevante es el de las aves, entre las que destaca la presencia de especies de un enorme valor conservacionista como son el águila imperial ibérica, el águila real o la cigüeña negra. Las comunidades de paseriformes son muy ricas en este espacio y merece la pena destacar la presencia del mirlo acuático (*Cinclus cinclus*), especie muy sensible a la alteración de su hábitat acuático y que es síntoma del buen estado de conservación de las zonas fluviales del Parque Natural. Otras especies interesantes desde el punto de vista de su conservación son la paloma zurita (*Columba oenas*) y la tórtola europea (*Streptopelia turtur*).

Debido a la importancia de este grupo, este espacio está declarado Zona de Especial Protección para las Aves (ZEPA), en virtud de la aplicación de la Directiva 79/409/CEE, de 2 de abril, desde 2003.

Por último, el Parque Natural cuenta con especies emblemáticas de mamíferos como la nutria, el lobo o el lince ibérico,

que encuentra en esta zona uno de sus últimos reductos poblacionales, y cuya mera presencia hace de este espacio uno de los enclaves más relevantes para la biodiversidad en toda la Unión Europea.

En cuanto a las especies que son objeto de caza, destacan especialmente el ciervo (*Cervus elaphus*) y el jabalí (*Sus scrofa*), con importantes poblaciones distribuidas por todo el Parque Natural. Entre las especies de caza menor hay que señalar la escasa presencia del conejo (*Oryctolagus cuniculus*) y la perdiz (*Alectoris rufa*), ambas especies con un indudable interés como presas en el ecosistema mediterráneo.

Las áreas de mayor interés faunístico coinciden con aquellas que presentan una cubierta vegetal bien conservada, que permite la instalación de numerosas especies animales. En este sentido, estas áreas son el río Yeguas y el arroyo Arenoso, toda la zona nororiental del Parque Natural, el embalse Yeguas y, de forma generalizada, aquellas zonas en las que existe un abundante matorral en buen estado de conservación.

En total hay descritas 138 especies, sin contar con la importante fauna invertebrada asociada a los cursos fluviales, ya citada anteriormente. De éstas, 4 son peces, 10 anfibios, 15 reptiles, 88 aves y 21 mamíferos, con muchas de ellas catalogadas de una forma u otra por la legislación vigente o por organismos internacionales para la conservación, en este caso la UICN o Unión Mundial para la Naturaleza (tabla 2).

Tabla 2. Especies más importantes de fauna catalogadas según UICN, 2001

Categorías UICN	2.3 EN PELIGRO CRÍTICO	Aves: Milano real y águila imperial ibérica Mamíferos: Lobo
	En peligro	Aves: Paloma zurita y cigüeña negra Mamíferos: Lince
	Vulnerable	Peces: Cachuelo, calandino y colmilleja Reptiles: Víbora hocicuda Aves: Águila real y tórtola europea Mamíferos: Nutria

Fuente: Libro Rojo de los Vertebrados Amenazados de Andalucía. Consejería de Medio Ambiente, 2001

Entre los factores de riesgo para la fauna de este espacio protegido hay que decir que existen algunos tendidos eléctricos que han ocasionado problemas sobre la avifauna, aunque las principales líneas eléctricas del Parque Natural cuentan con todas las medidas correctoras necesarias para evitar este tipo de problemas.

2.3. El Riesgo de Erosión.

El análisis del riesgo de erosión real se ha realizado mediante la aplicación de la Ecuación Universal de Pérdidas de Suelo Revisada (RUSLE) obteniéndose unos valores referentes a la degradación, expresados en Tm/ha/año, que los perfiles del suelo pueden estar sufriendo (tabla 3), así como la clasificación según la FAO-PNUMA-UNESCO (1981) (figura 11).

Son resultados con un valor comparativo, es decir, no significan cifras de erosión que los suelos pierdan, sino movimiento de las partículas edáficas, las cuales suelen depositarse en suelos situados en posiciones más deprimidas.

Tabla 3. Distribución por superficie de los distintos grados de erosión según la clasificación FAO-PNUMA-UNESCO

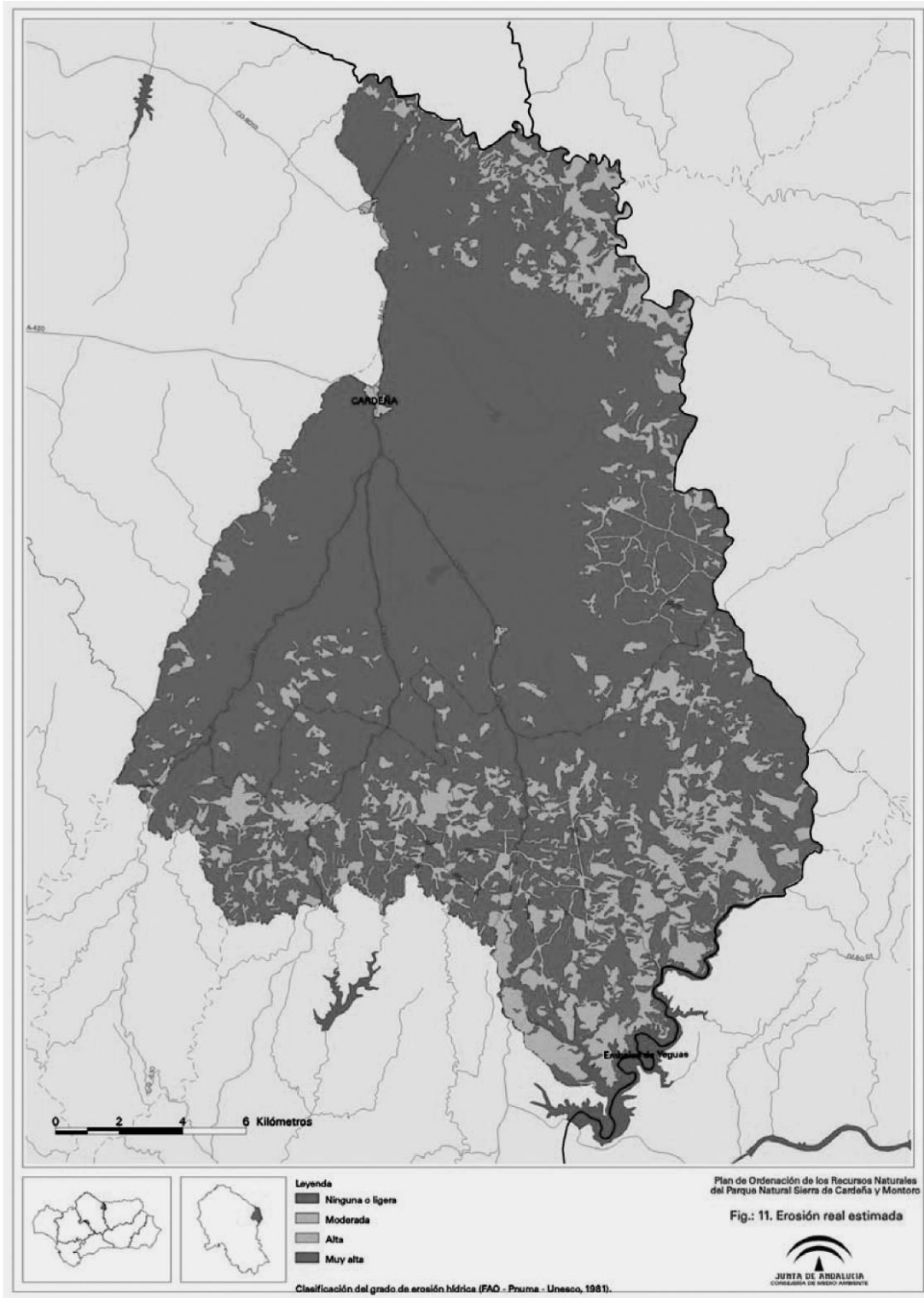
Pérdida de suelo (Tm/ha/año)	Grado de erosión	% de superficie
<10	Ninguna o ligera	82,61
10-50	Moderada	15,42
50-200	Alta	1,97
>200	Muy alta	0,08

A la vista de los resultados obtenidos, se puede decir que existe un porcentaje relativamente elevado de superficie

del Parque Natural con un grado de erosión nulo o ligero (82,5%), por otro lado, el 15,4% del territorio tiene una pérdida de suelo o pérdida de potencial biótico moderada, y aproximadamente el 2% de la superficie posee una pérdida de potencial biótico alta y muy alta. Por tanto, se puede afirmar que el riesgo de pérdida de suelo no es actualmente un problema grave en este espacio protegido, dado que la superficie con pérdida de suelo alta y muy alta es mínima y la superficie con pérdida de suelo moderada es también poco relevante. En este sentido, es importante señalar que la escasa superficie con pérdida de suelo alta y muy alta se encuentra principalmente en la periferia del Parque Natural, en la franja oriental

y la franja sur, en el término municipal de Montoro, donde se localizan las zonas con mayores pendientes y se concentran los cultivos de olivar. Por el contrario el sector central del mismo, situado sobre una meseta, presenta un riesgo de erosión ligero o nulo.

Del análisis de pérdida de suelo potencial obtenido partiendo de un suelo en barbecho continuo (ausencia total de vegetación), se obtiene (figuras 12 y 13) un aumento considerable de la superficie con pérdida de suelo alta y muy alta, poniendo esto de manifiesto la influencia de la vegetación sobre la pérdida de suelo, calculada esta última por comparación territorial entre la erosión real y potencial.



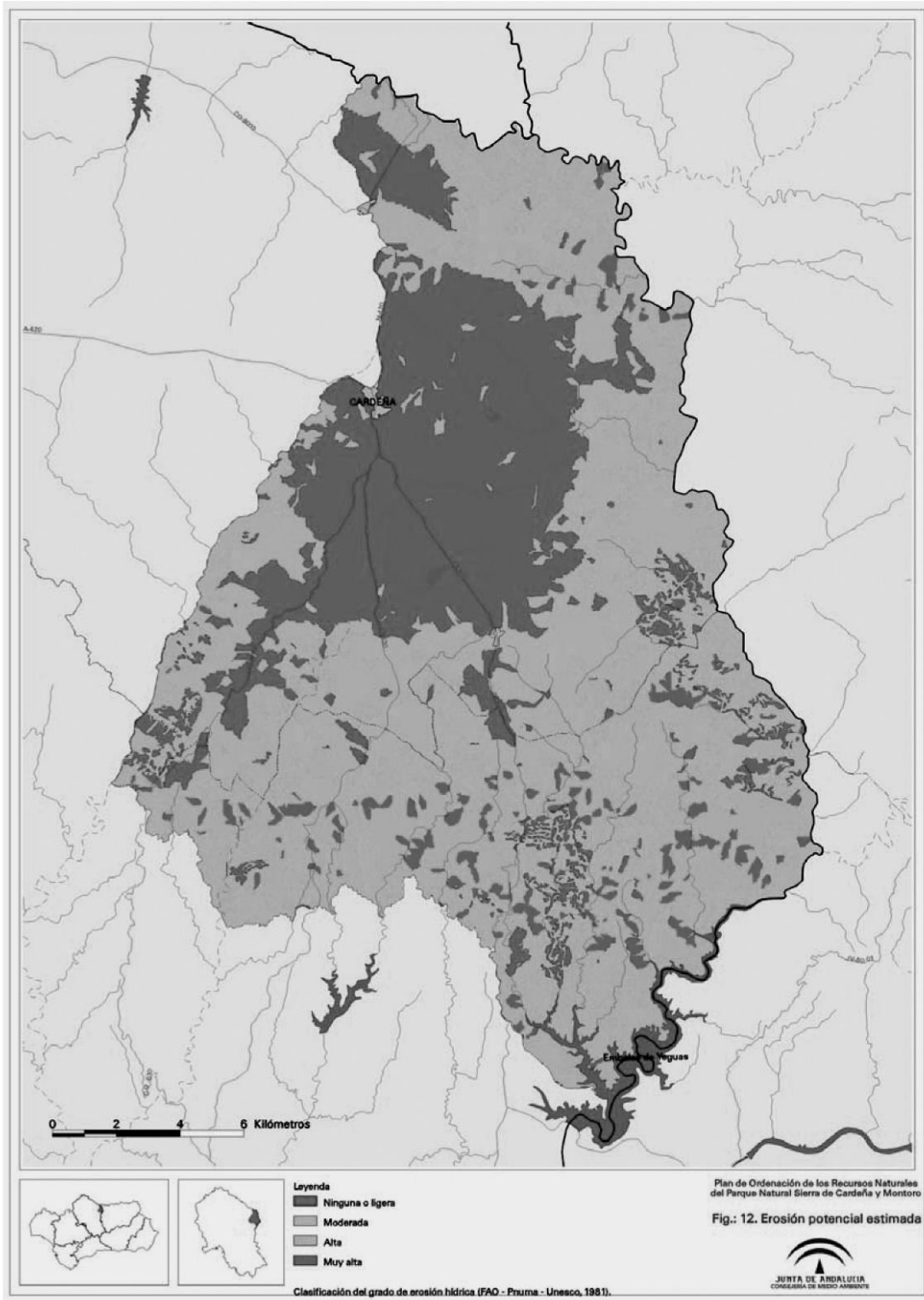
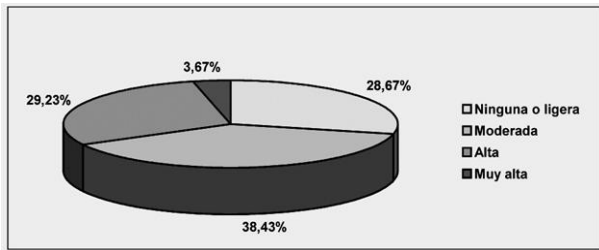
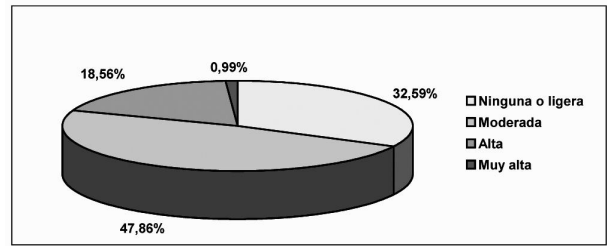


Figura 13. Estimación pérdida de suelo potencial por superficie según la clasificación FAO-PNUMA-UNESCO, 1981



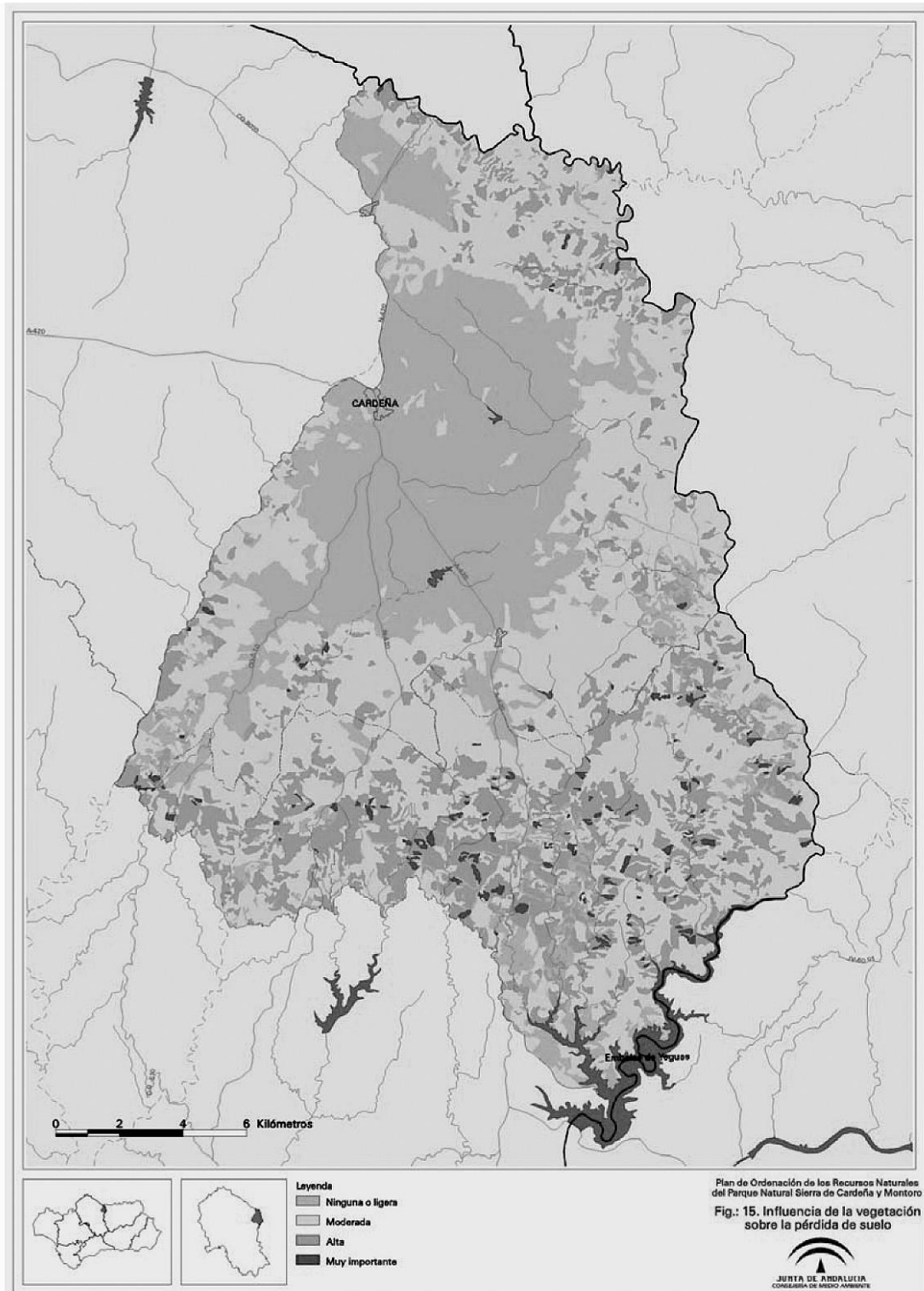
De esta forma (figuras 14 y 15) aproximadamente en el 20% de la superficie del Parque Natural, la influencia de la vegetación es determinante con el fin de evitar pérdidas de suelo por escorrentía.

Figura 14. Influencia de la vegetación sobre la pérdida de suelo



Partiendo del análisis del riesgo de erosión real y potencial, así como la influencia de la vegetación sobre las pérdidas de suelo, es posible determinar zonas en las que se hace necesaria una actuación sobre la cubierta vegetal como mecanismo de protección y de control de procesos erosivos.

Por último, se puede concluir en que la pérdida de suelo no supone en la actualidad un problema que afecte de forma general a este espacio protegido, ya que la cubierta vegetal asegura la protección del suelo, siendo la zona periférica del mismo, la más susceptible a sufrir pérdidas de suelo debido al relieve abrupto de la misma.



2.4. El Paisaje.

La calidad paisajística del Parque Natural Sierra de Cardeña y Montoro responde principalmente a dos factores. Por un lado, la presencia de factores naturales, como un relieve muy característico o de ríos como el Yeguas y el Arenoso han configurado la identidad paisajística de este espacio. Por otro lado, factores no naturales, como la inexistencia de un tejido industrial importante o la escasa presencia de infraestructuras con incidencia paisajística negativa, han contribuido a que no haya una alteración paisajística elevada. Estos factores responden al hecho de que se trata de un entorno escasamente poblado por el hombre.

La parte central del Parque Natural está constituida por una penillanura que coincide con la plataforma granítica del Batolito de los Pedroches. Su relieve se caracteriza por una morfología homogénea de formas suaves y aplanadas. Determinan el paisaje de esta zona las dehesas de encina y la existencia de dos cursos de agua, el río Yeguas y el río Arenoso, que surcan la plataforma de norte a sur.

Hacia el este, el relieve se va haciendo más pronunciado, convirtiéndose en un paraje marcado por el carácter abrupto y la presencia de barrancos en la parte oriental de la cuenca del río Yeguas.

Por el contrario, la zona occidental se caracteriza por un terreno suavemente ondulado, donde predominan las formas redondeadas. En definitiva, un paisaje suave y poco agreste en la mayor parte de su extensión. La erosión sufrida por los materiales geológicos hercinianos que conforman el territorio es la causa de las formas onduladas, de la «sierra vieja» que se percibe desde el interior de este espacio.

En esta zona predominan las formaciones de quercíneas y matorral y las repoblaciones de pino negral principalmente, en las que se aprecia la regeneración de frondosas, incrementándose así la riqueza cromática.

Al sur, este espacio pierde progresivamente altura, estableciendo un puente entre las zonas altas de Sierra Morena Oriental y las tierras del valle del Guadalquivir, marcando una zona de transición hacia la vega de dicho río. La vegetación predominante está constituida principalmente por pinares de pino negral y piñonero procedentes de repoblación. También destacan los olivares, situados principalmente en las inmediaciones del embalse del Yeguas.

El curso del río Yeguas, zona de gran interés paisajístico, presenta tramos con numerosos barrancos que surcan profundamente el terreno, a consecuencia de un relieve más abrupto en esta zona. El desnivel no es vencido de manera brusca, sino mediante sucesivas fracturas salpicadas de canchales y grandes cabezos graníticos aislados, lo que origina un paisaje muy característico. A ello hay que sumar la presencia de una magnífica vegetación ripícola que flanquea al río, en la que destacan las alisedas, fresnedas y saucedas.

Existen además otros enclaves con características paisajísticas bien diferenciadas, que rompen la aparente homogeneidad visual relacionada con los espacios adeshados. Entre éstos, se pueden citar la zona del Ventorrillo de la Niña, en la que se puede apreciar la disposición estratigráfica de materiales sedimentarios, muy interesantes desde el punto de vista paisajístico y geológico; las áreas mineras; el Cerro Cabezas, impresionante macizo granítico que paisajísticamente destaca sobre el medio circundante; y por último, las formaciones de robles melojos o rebollos al sur del término municipal de Cardeña, situadas principalmente en las proximidades del arroyo Corcovada y de los regajos de Las Brecinas y Las Cañas.

Respecto a los elementos artificiales que pudieran originar incidencias negativas en el paisaje, es de destacar su práctica ausencia. En este sentido, se ha procedido al sellado del vertedero de Azuel así como a la restauración de las minas de uranio existentes. No obstante, una de las amenazas sobre el paisaje es la presión urbanística existente en el municipio de Cardeña.

Otros factores de riesgo para este recurso son las carreteras, aunque su impacto paisajístico ha sido minimizado por la puesta en marcha de medidas correctoras, principalmente restauración de taludes, como es el caso de la CN-420; antenas de telecomunicaciones, aunque si bien en la actualidad el escaso desarrollo de la telefonía móvil en la zona ha hecho que no se presenten graves problemas en este sentido, es más que previsible el incremento de estas infraestructuras, dada la demanda de este tipo de servicios y, por último, los tendidos eléctricos, puesto que por el interior del Parque Natural discurren varias líneas de alta y media tensión que suponen cierta incidencia visual.

2.5. El Medio Socioeconómico.

2.5.1. La Estructura Territorial y el Poblamiento.

Este espacio se constituye como una zona intermedia entre dos comarcas naturales, la comarca de los Pedroches, ubicada en la zona septentrional, y una comarca mixta entre sierra y valle, ubicada al sur.

El Parque Natural incluye parcialmente los términos municipales de Cardeña y Montoro, ambos en la provincia de Córdoba y de los cuales, Cardeña posee casi la mitad de su término municipal bajo esta figura de protección. También el Parque Natural tiene una mayor proporción de territorio de este municipio (tabla 4).

Tabla 4. Datos de superficies por municipios

Municipio	% del término municipal incluido en el Parque Natural	% sobre el total del Parque Natural
Cardeña	47	60
Montoro	27	40

Fuente: Mapa digital de Andalucía (1/100.000) Instituto Cartográfico de Andalucía. Consejería de Obras Públicas y Transportes, 1999

La estructura del territorio ha estado determinada por las características orográficas del terreno, así como por la evolución económica que han protagonizado las dos poblaciones y su trayectoria histórica en el sistema de relaciones intermunicipales. Todo esto ha determinado la configuración tanto de las áreas de influencia como de la red de comunicaciones entre las distintas poblaciones.

El Parque Natural se ha ido configurando como un área marginal desde el punto de vista poblacional. La ocupación humana de este territorio ha sido muy débil a lo largo de la historia. Un hecho que ha estado determinado por la escasa productividad del suelo para labores agrícolas convirtiéndolo en un territorio predominantemente forestal y ganadero, situándose las áreas de influencia periféricamente a él.

También el medio físico ha jugado un papel importante debido a la existencia de una barrera montañosa que separa las dos comarcas mencionadas y cuya altitud media, en torno a los 600 m, ha constituido a lo largo de la historia una frontera natural entre el norte y el sur por su difícil accesibilidad. Esto ha determinado, al mismo tiempo, que las poblaciones del Parque Natural queden englobadas en dos comarcas administrativas distintas y en torno a la cuales se estructuran las relaciones y los flujos.

Cardeña se encuentra ligada económica e históricamente a la comarca de los Pedroches, siendo Villanueva de Córdoba el núcleo aglutinador de los municipios de alrededor. Por otro lado, Montoro queda englobado dentro del área de influencia de Córdoba, que ejerce una primacía absoluta en la jerarquía por su cercanía y fácil acceso, así como por las funciones administrativas que le confiere su función de capital y las prestaciones de servicios sanitarios y educativos especializados. Además, Montoro tiene una posición estratégica por estar ubicado en una de las principales vías de comunicación por carretera, la N-IV Cádiz-Madrid, lo cual, unido a un cierto

desarrollo económico, ha posibilitado el que ejerza una fuerte influencia sobre los municipios de la comarca del Alto Guadalquivir en la prestación de servicios.

Desde el punto de vista demográfico, la población del Parque Natural es la correspondiente a la Venta del Charco (Cardeña), con una población en torno a los 188 habitantes, único núcleo de población que existe, y a los cortijos y caseríos diseminados por el territorio. La población total de los municipios del Parque Natural es de 11.301 habitantes, según el Padrón municipal de 2001. Montoro es el núcleo con mayor número de habitantes, aproximadamente 9.445, mientras que Cardeña posee 1.856.

Por otra parte, aunque los núcleos de Cardeña y su aldea Azuel poseen el suelo urbano fuera del Parque Natural, su importancia radica en que debido a su cercanía serán junto a la Venta del Charco las poblaciones con más incidencia sobre este espacio, en lo que a actividades económicas y de uso público se refiere.

La densidad de población en el municipio de Cardeña es de 3,62 hab/km², mientras que Montoro tiene una densidad de población de 16,12 hab/km². Están ambas muy por debajo de las densidades de población provincial y autonómica, en torno a los 60 y 80 hab/km² para Córdoba y Andalucía respectivamente.

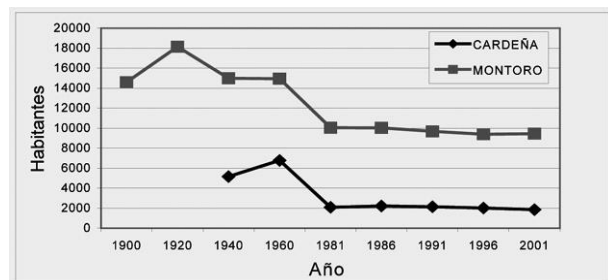
El entorno más próximo del Parque Natural posee un carácter muy rural que se desprende tanto de las características demográficas, como del tipo de economía, caracterizada por su terciarización con una base fundamentalmente agraria. Al igual que en el resto del campo andaluz, esta zona sufrió una fuerte merma poblacional a partir de los años sesenta, que vino provocada por la crisis del sistema agrario tradicional. Desde entonces, será el éxodo rural la característica que marca la evolución de la población hasta nuestros días (figura 16).

Este éxodo afectó sobre todo a los núcleos de población diseminados y a los grupos de población que se encuentran en edad reproductora, por lo cual al valor negativo que adquiere el saldo migratorio (valores situados en -32 y -37 para Cardeña y Montoro respectivamente) vienen a sumarse los valores negativos del crecimiento vegetativo (-2 y -3 respectivamente) (Instituto de Estadística de Andalucía, 1998).

La evolución de la población ha pasado por distintas fases. Tanto uno como otro municipio han conocido etapas diferentes en el último siglo (figura 16). Hasta 1950 se produce una etapa en la que tiene lugar un aumento real de población debido a un crecimiento vegetativo positivo reforzado por la inmigración hacia ambos términos municipales.

A partir de estas fechas el decrecimiento conoció una inflexión alcanzando en la década 1960-70 el descenso más acusado de población para ambos municipios desde 1900 a 2001, aunque el municipio que más lo sufrió fue Cardeña, donde se produjo un descenso de 46,10%, frente a Montoro con un descenso del 24,40%. En los últimos 13 años, transcurridos desde la declaración de este Parque Natural, el descenso ha sido más leve, situado en torno al 5%.

Figura 16. Evolución de la población de los municipios del Parque Natural



Fuente: Instituto de Estadística de Andalucía. Consejería de Economía y Hacienda

2.5.2. El Urbanismo.

El planeamiento urbanístico en el ámbito del Parque Natural se encuentra actualmente adaptado al Plan de Ordenación de Recursos Naturales y Plan Rector de Uso y Gestión anteriores, aprobados por Decreto 98/1994, de 3 de mayo.

Las figuras de planeamiento urbanístico vigentes en los municipios a los que pertenece el Parque Natural son las siguientes:

- Cardeña: El 18 de diciembre de 2002 se aprobaron definitivamente las Normas Subsidiarias Municipales (NNSS) entrando en vigor en abril de 2003.

- Montoro: NNSS, aprobadas el 14 de febrero de 1984, con modificaciones realizadas con respecto al Suelo No Urbanizable (SNU) del Parque Natural, aprobadas definitivamente el 5 de junio de 1998.

- Están en vigor las Normas Subsidiarias de Planeamiento Municipal y Complementarias en Suelo No Urbanizable de la provincia de Córdoba (NNSSCC), aprobadas el 8 de febrero de 1993.

La superficie del término municipal de Montoro incluida en el Parque Natural es SNU, al igual que la superficie perteneciente al término municipal de Cardeña, excepto el área donde se ubica el núcleo de Venta del Charco, clasificada como Suelo Urbano (SU), ocupando aproximadamente 10 ha.

Además en el SNU de Cardeña se localiza el núcleo de población Aldea del Cerezo (no recogido como tal en las NNSSCC) con una superficie aproximada de 5 ha, si bien no se encuentra habitado permanentemente al estar destinado mayoritariamente a actividades de uso público.

A continuación se realiza un análisis detallado del planeamiento urbanístico de estos municipios:

Suelo No Urbanizable de Cardeña.

Las Normas Subsidiarias Municipales de Cardeña clasifican los suelos incluidos en el Parque Natural como Suelo No Urbanizable de Especial Protección con la categoría particular de «Parque Natural Sierra de Cardeña y Montoro» y establecen unas subcategorías que se corresponden con los grados de protección A, B y C que establece el PORN.

No obstante, hay que señalar que las citadas NNSS de Cardeña han incluido una bolsa de suelo urbanizable perteneciente al Parque Natural con el objetivo de satisfacer las previsiones de crecimiento de este núcleo de población, que se encuentra fuera del Parque pero cuyo suelo urbano actual coincide en buena medida con límites del mismo.

Suelo No Urbanizable de Montoro.

Dentro del Parque Natural, la superficie de este término municipal está clasificada como Suelo No Urbanizable de Especial Protección que se encuentra dividido en distintas zonas, con diferentes normas de aplicación:

- SNU de Especial Protección Complejo Fluvial «Valle del Río Yeguas». Es una Zona de Protección de Grado A según el PORN anterior, y las normas de aplicación son iguales a las de dicho Plan.

- SNU de Especial Protección Complejo Fluvial «Valle del Arroyo Arenoso». Se dan las mismas circunstancias que en el caso anterior.

- SNU Protegido Zona de Protección de Grado B. Se considera de esta manera al resto del Parque Natural del término municipal, especificándose, en el planeamiento urbanístico, las mismas zonas en que se divide esta área en el PORN anterior. El planeamiento urbanístico se adapta a las disposiciones que marcaba el PORN aunque con una mayor especificidad en su regulación. Ocurre así con el tratamiento que se le da a las «viviendas familiares en su categoría agraria o ganadera», puesto que fija parcela mínima y distancias para la construcción de las mismas. También da más información

sobre las construcciones permitidas en SNU, ya que cita las «industrias vinculadas al medio rural», «equipamientos comunitarios» y «servicios terciarios de hostelería y turismo» además de las «destinadas a explotaciones agrícolas», «viviendas familiares en categoría agraria o ganadera», «infraestructuras» y «entretenimiento y servicio de las obras públicas».

- Paraje Natural Excepcional «Robledales de Venta del Charco». Está definido según el PEPMF de Córdoba y le son de aplicación sus normas.

- SNU de Especial Protección Hidrológica. Se incluyen cauces, riberas y márgenes existentes, junto con sus zonas de protección, policía y seguridad.

- SNU de Especial Protección Sistema General de Comunicaciones. Engloba al conjunto de franjas de protección que define la legislación específica de Carreteras y Ferrocarriles.

Plan Especial de Protección del Medio Físico de Córdoba.

En el PEPMF, el Parque Natural aparece recogido en su totalidad como «Complejo Serrano Río Yeguas-Cardena», con Protección Especial Compatible, quedando prohibidas, entre otras, «las construcciones y edificaciones industriales» y «las viviendas aisladas de nueva planta no vinculadas a actividades productivas directas, o de servicio público o las de guardería».

Geográficamente incluido en el anterior, el «Paraje Natural Excepcional Robledales de Venta del Charco» se cataloga como una zona con Protección Especial Integral, prohibiéndose cualquier tipo de construcción o edificación, salvo las cercas y vallados y las adecuaciones naturalísticas y usos didácticos o científicos.

Normas Subsidiarias de Planeamiento Municipal y Complementarias en Suelo No Urbanizable de la Provincia de Córdoba.

Estas Normas tienen para ambos municipios carácter complementario en SNU. En primer lugar define el núcleo de población y da unas normas generales para evitar su formación. Señala cuáles son las edificaciones permitidas, dividiéndolas en 11 tipos (tabla 5). Para todos los tipos expone condiciones de implantación (referencias a normativa sectorial)

y de edificación; en este último caso destacan los siguientes aspectos:

- Normas de carácter estético y paisajísticos: edificaciones «dignas en su construcción y materiales»; plantación de árboles, preferiblemente autóctonos; en el caso de construir terraplenes de 1,5 m de altura, los taludes no superarán la proporción 1:3 y los muros de contención no superiores a 2,5 m.

- Cerramientos de la parcela, con altura máxima de muro de fábrica de 80 cm y el resto cerramiento «transparente».

- Normas sobre los vertidos, prohibiéndose cualquier vertido; además las fosas sépticas se situarán a más de 15 m de los linderos y a 150 m de cualquier pozo o captación de agua.

Situación Actual.

En el Parque Natural existen aproximadamente 170 edificaciones en el SNU, fundamentalmente cortijos y naves agrícolas y ganaderas; de ellas 156 se localizan en el término municipal de Cardena, situadas la gran mayoría en dehesas (60%).

De forma puntual existe un aumento del número de viviendas aisladas en SNU no vinculadas a la explotación y con carácter de segunda residencia. Si bien esta problemática es muy localizada, su carácter es incipiente y con una mayor incidencia en Cardena, dado que las fincas de Montoro incluidas en este espacio natural son de gran tamaño.

Algunas de estas construcciones se encuentran agrupadas, y además, en ocasiones, incumplen lo dispuesto en otras normativas, como la invasión del dominio público hidráulico, dominio público de carreteras, distancias a núcleos de población, etc. Según las NNSSCC, estas edificaciones quedan fuera de ordenación, conforme el Título IV, Sección 1.ª, artículo 45.

Por último, la Aldea del Cerezo actualmente está clasificada como SNU, aspecto que se mantiene igual en las nuevas NNSS, encontrándose en zona de protección de grado C. La superficie es de aproximadamente 5 ha, por la incorporación de varias parcelas de SNU.

Tabla 5. Edificaciones permitidas y condiciones particulares

	Parcela mínima	Distancia núcleos urbanos	Distancia al eje carreteras	Altura	Separación linderos	Ocupación	Distancia a otras edificaciones	
Edificación agrícola	Regadío: 1 ha Vid y olivo: 2 ha Otros cultivos de secano: 3 ha Dehesa, monte,....: 10 ha	500 m	50 m	1-2 plantas, 7 m	Regadío: 25 m Secano: 50 m	0,5 %	250 m	
Servicio de carretera		500 m	mínimo 25 m, máximo 100 m	1-2 plantas, 7 m	10 m	25 %		
Edificación pública		500 m	50 m	1-2 plantas, 7 m	20 m		100 m	
Instalación deportiva y recreativa			50 m	1 planta	10 m	10 %	100 m	
Instalación agropecuaria		1.000 m	100 m	1-2 plantas, 7 m	20 m		250 m	
Industria		2.000 m	200 m	1-2 plantas, 7 m	25 m		500 m	
Instalación extractiva			No se especifican					
Edificación vinculada a las grandes infraestructuras				1-2 plantas, 7 m	25 m			
Vertedero		2.000 m	500 m	1 planta	25 m		1.000 m	
Vivienda	Regadío: 1 ha Vid y olivo: 2ha Otros cultivos de secano: 3 ha Dehesa, monte,....: 10 ha	1.000 m	100 m	1-2 plantas, 6,5 m	15 m		200 m	
Infraestructuras interurbanas			No se especifican					

Fuente: Normas Subsidiarias de Planeamiento Municipal y Complementarias en el Suelo No Urbanizable de la Provincia de Córdoba (NNSSCC), 1993

2.5.3. Las Infraestructuras.

En lo que se refiere a la red viaria, los municipios del Parque Natural se encuentran bien comunicados, si bien la escasez de núcleos de población en su interior ha determinado que la densidad de carreteras dentro del mismo no sea muy elevada. Sin embargo, los núcleos de población tienen garantizadas las comunicaciones y el acceso al interior del área natural puede hacerse a través de numerosas vías pecuarias, como la Vereda del Carrizo, la Colada de Azuel al Cerezo o la Colada del Cerezo a la Vereda Valdecañas.

La red de carreteras que articula el interior del Parque Natural y lo comunica a su vez con el exterior, está formada por la A-420, la N-420 y la CO-510. La autovía N-IV está ubicada fuera del Parque Natural, al sur del término municipal de Montoro, pone en contacto dicho núcleo con Córdoba y Andújar, centros comerciales y de servicios especializados, estrechamente relacionados con Montoro.

La carretera comarcal A-420 de Villanueva de la Serena a Andújar, atraviesa el Parque Natural por el oeste, y permite el desplazamiento hacia Villanueva de Córdoba y Pozoblanco donde se localizan los principales servicios comerciales y sociales de la zona norte de la provincia de Córdoba. El estado de conservación de este tramo es bueno, aunque presenta algunos puntos con escasa visibilidad.

La carretera N-420, que atraviesa este espacio de Norte a Sur, ha sido remodelada recientemente. Las obras de mejora realizadas en el tramo Cardeña-Montoro, han contemplado

medidas correctoras, como la repoblación con especies autóctonas de las áreas degradadas por las obras y la recuperación de la vía pecuaria ocupada por la antigua carretera, habilitando zonas adyacentes a la misma para uso público. Esta carretera permite una mejor accesibilidad de Montoro a Cardeña, se prolonga hacia Ciudad Real a través de Fuencaliente y Puertollano; su importancia es cada vez mayor como nexo de unión con Castilla-La Mancha. En la actualidad tiene un tráfico uniforme de corto recorrido a las zonas más próximas. La carretera CO-510 atraviesa el Parque Natural en dirección Norte-Sur y conecta las poblaciones de Cardeña y Montoro. Además de las mencionadas, existe una red de carreteras locales, vías pecuarias y pistas forestales que conectan las fincas privadas.

En cuanto a las vías pecuarias, existe un total de 16 cuyo trayecto está inserto total o parcialmente en terrenos de este espacio (tabla 6). Además, asociados a ellas aparecen otros elementos singulares unidos tradicionalmente a los usos ganaderos, como son descansaderos, fuentes y abrevaderos.

Otras veces, estas vías pecuarias pasan por parajes y construcciones ligadas a los distintos usos del territorio, como pueden ser caleras, molinos, minas, eras, etc. Todas estas manifestaciones, junto a las propias vías pecuarias, constituyen elementos patrimoniales de este territorio y por ello su nomenclatura, en multitud de casos, es una nomenclatura local, que suele derivar de dichos usos del territorio así como de las vivencias colectivas de su población.

Tabla 6. Vías Pecuarias que discurren por el Parque Natural Sierra de Cardeña y Montoro

Término municipal	Vía Pecuaria	Uso previsto	Proyecto de Clasificación
Cardeña	Vereda de Garci-Gómez	Uso ganadero	Orden Ministerial de 15/11/1957
	Vereda de las Onzas	Uso público	Orden Ministerial de 31/01/1958
	Cordel de Venta del Charco a Españares	Uso ganadero y uso público	
	Cordel de Fuencaliente a Marmolejo	Uso ganadero y uso público	
	Vereda de Valdecañas	Uso ganadero y uso público	
	Colada del Cerezo a la Vereda de Valdecañas	Uso público	
	Colada de Azuel al Cerezo	Uso público	
	Vereda del Carrizo	Sin uso previsto	
	Colada del Cerezo a Venta del Charco	Uso ganadero y uso público	
	Descansadero de Venta Nueva	Sin uso previsto	
Montoro	Vereda de las Onzas	Uso público	Orden Ministerial de 31/01/1958
	Vereda de Garci-Gómez	Uso ganadero	Orden Ministerial de 15/11/1957
	Colada de Arenosillo	Sin uso previsto	
	Cordel del Puente Viejo a Cardeña	Uso ganadero y uso público	
	Cordel del Piruetanal	Uso ganadero y uso público	
	Vereda del Piruetanal a Montoro	Uso ganadero y uso público	

Fuente: Consejería de Medio Ambiente, 2002

En cuanto a las infraestructuras relacionadas con el tratamiento y eliminación de residuos urbanos, ambos municipios se encuentran integrados en el Plan Director de Gestión de Residuos Sólidos Urbanos que el servicio de Tratamiento de RSU de la Diputación de Córdoba está llevando a cabo en toda la provincia. En 1995 se procedió al sellado del vertedero de residuos sólidos inertes de Azuel por parte de la Consejería de Medio Ambiente, recuperándose la zona como mirador y regenerándose su entorno con especies de flora silvestre.

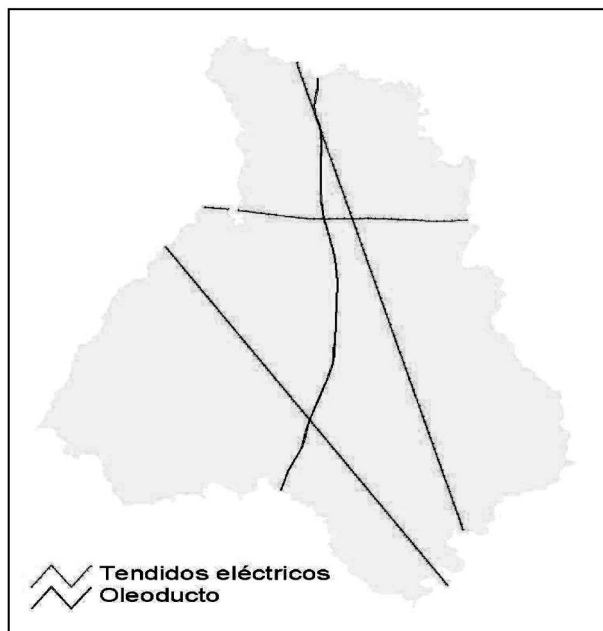
De los dos municipios integrantes del Parque Natural, sólo vierten a su interior Cardaña y sus núcleos de población, depurándose todas las aguas residuales. Existen depuradoras ubicadas en Cardaña, Azuel, Venta del Charco y Aldea del Cerezo, todas ellas en funcionamiento excepto la de Azuel. Por su parte Montoro no vierte sus aguas residuales a los cauces del Parque Natural. El mayor riesgo proviene de los posibles vertidos al río Yeguas procedentes de industrias ubicadas en Fuencaliente, situadas en el entorno del Parque Natural. En el interior de este espacio el riesgo está asociado a la intensificación de las explotaciones ganaderas extensivas. A ello se unen los riesgos de vertido existentes por la posible rotura del oleoducto que atraviesa el Parque Natural de norte a sur y que ya protagonizó un episodio de contaminación anterior a la declaración de este espacio protegido.

En lo que se refiere a las infraestructuras energéticas (figura 17), además del citado oleoducto, son tres las líneas eléctricas importantes que atraviesan el Parque Natural, las cuales cuentan con medidas protectoras para la avifauna. La construcción de una de ellas, la línea de alta tensión Valdecaballeros-Guadame, ha sido construida tras la declaración del Parque Natural y tiene como objeto reforzar la red de transporte en la zona sur de la península, diversificando tanto la alimentación como la llegada de energía eléctrica a esta zona.

En cuanto a las infraestructuras de telefonía móvil, existe una estación que comparten todas las compañías que operan en el territorio, además de tener una estructura que reduce el impacto paisajístico.

Con relación al abastecimiento de agua a los núcleos de población, el embalse de Tejoneras abastece a la población de Cardaña y el embalse Martín Gonzalo a la población de Montoro.

Figura 17. Red de infraestructuras energéticas del Parque Natural



Fuente: Mapa digital de Andalucía (1/100.000). Instituto Cartográfico de Andalucía. Consejería de Obras Públicas y Transportes, 1999

Respecto a las infraestructuras de prevención y lucha contra los incendios forestales el Parque Natural queda incluido en el área de actuación del CEDEFO de Villanueva de Córdoba. Este espacio natural protegido cuenta con tres torres de vigilancia: El Aguila, Santa María y Valdelosdobrados, y existen otras torres no ubicadas en el interior de su ámbito que contribuyen a su vigilancia debido a que su área de cobertura llega a parte del parque Natural, como es el caso de la de El Valle y El Retamoso.

Además existen medios aéreos adscritos al Plan Infoca con capacidad operativa. De las pistas de aterrizaje para helicópteros, la más cercana es la de Villanueva de Córdoba, sede del CEDEFO; también se cuenta con los helicópteros de la base de «Los Villares», «El Cabril» y el CEDEFO de «Cabeza Aguda», así como los aviones de carga en tierra, que pueden usar las pistas existentes en el aeropuerto de Córdoba, «La Zarza» o «Los Villares», los hidroaviones de la Base Aérea de Jerez de la Frontera y los medios de Protección Civil, Diputación Provincial y Ayuntamientos adyacentes. No hay que olvidar que los dos municipios del Parque Natural están declarados como «zonas de peligro» según el Decreto 470/1994, de 20 de diciembre, de prevención de incendios forestales.

2.5.4. Usos y Aprovechamientos.

En cuanto a los usos del suelo, el 90% del suelo del Parque Natural es de uso forestal, circunstancia que ha condicionado los aprovechamientos que tienen lugar en este espacio natural protegido.

La Dehesa.

La dehesa es una de las formaciones vegetales más representativas de este Parque Natural, ocupando aproximadamente el 40% del territorio de este espacio protegido y se localiza principalmente en la penillanura central del Parque Natural, en zonas favorables de relieve suave. Están compuestas, principalmente, por especies como la encina, el alcornoque, el quejigo, en las zonas más umbrías, y el rebollo. Las dehesas de encina son las más extendidas en superficie, en cambio, el rebollo se localiza en zonas más puntuales, como son las proximidades del arroyo Corcovada y los regajos de Las Brezinas y Las Cañas.

El principal aprovechamiento de la dehesa es el ganadero, sobre todo pastos y bellota, la cual se aprovecha por el ganado porcino en montanera. Los pastos que acompañan a estas dehesas son en su mayoría naturales, aunque también pueden encontrarse siembras de gramíneas y leguminosas para aprovechar a diente por el ganado y la fauna cinegética. Los pastos naturales son principalmente pastizales terofítico y subnitrofilos, en ocasiones acompañados de matorral. Estos pastos pueden estar laboreados, ocasionando con frecuencia daños mecánicos a raíces y base de tronco de numerosos pies de arbolado.

Otro aprovechamiento en las dehesas es el corcho aunque esta actividad es poco importante en consonancia con la reducida superficie de alcornocal. Las extracciones de corcho son escasas y repartidas irregularmente según el año; para el 2000 sólo se descorcharon unos 500 pies, mientras que en 1996 y 1997 fueron unos 13.500 pies.

Un recurso explotado tradicionalmente, aunque difícil de cuantificar económicamente, es la recogida de setas y espárragos. Entre las setas, la especie más destacable es el níscalo (*Lactarius deliciosus*), y en la época de su fructificación son muchas las personas que visitan las masas de pinares del Parque Natural para recogerlos.

La dehesa se encuentra en buen estado, es un arbolado joven, con pies de distintas edades, aunque es posible encontrar algunos con síntomas de seca, causados por la sequía del año 1995 o bien, como ya se ha comentado anteriormente, por daños mecánicos al arbolado. Esto se refleja en los datos de cortas de *Quercus*, las cuales aumentan, pero con muchas fluctuaciones; en el año 1997, se llegaron a cortar más de

1.000 pies de Quercus, todos ellos árboles muertos con dichos síntomas.

Por otro lado, la ausencia de regeneración natural no es un problema que afecte de forma general a las dehesas de este Parque Natural, tan sólo, puede apreciarse escasez de regenerado cuando hay aprovechamiento ganadero de vacuno, no presentando normalmente problemas de regeneración las dehesas con ganado ovino. La concentración de animales en las fincas, derivada de la transformación de explotaciones extensivas en semiextensivas, puede afectar a la regeneración natural de la vegetación, al aumento de la erosión del suelo y a la concentración de efluentes líquidos (purines), ocurriendo todo ello de forma puntual y sin presentar demasiados inconvenientes para la conservación de los recursos.

En cuanto al aprovechamiento ganadero, es la cabaña porcina la que mayor número de cabezas tiene, según los datos extraídos del último censo ganadero publicado del año 1996, aproximadamente 39.000, encontrándose la mayor

parte en Cardeña (93,5%); lo mismo ocurre con la cabaña ovina, con más de 56.000 cabezas, que en este municipio cuenta con el 97,4%. En el caso del ganado bovino, el 89,4% de las más de 14.000 cabezas de los dos municipios se localiza en Cardeña nuevamente. El ganado caprino, poco importante en número, unas 3.600 cabezas, se encuentra concentrado principalmente en Montoro (77,8%). En todas estas cabañas las razas principales son cruces. Estos datos son referidos a términos municipales completos, dado que en los censos ganaderos no se discriminan las superficies pertenecientes al Parque Natural.

Se ha analizado la carga ganadera relativa para cada municipio y para el total; se trata de carga ganadera relativa, ya que se obtiene a partir del número total de cabezas, o Unidad Ganadera Mayor, y de la superficie total del municipio, en hectáreas. La equivalencia entre cabeza y UGM utilizada es 1 para bovino, 0,4 para porcino y 0,1 para ovino y caprino (tabla 7).

Tabla 7. Datos sobre carga ganadera en los municipios del Parque Natural

		Bovino		Ovino		Porcino		Caprino		Total
		cabezas	UGM	cabezas	UGM	cabezas	UGM	cabezas	UGM	UGM
Cardeña	Unidades	12.628	12.628	54.643	5.464,3	36.284	14.513,6	805	80,5	32.686,4
	Carga	0,25	0,25	1,07	0,11	0,71	0,28	0,02	0,00	0,64
Montoro	Unidades	1.504	1.504	1.489	148,9	2.500	1.000	2.817	281,7	2.934,6
	Carga	0,03	0,03	0,03	0,00	0,04	0,02	0,05	0,00	0,05
Total	Unidades	14.132	14.132	56.132	5.613,2	38.784	15.513,6	3.622	362,2	35.621
	Carga	0,13	0,13	0,52	0,05	0,36	0,14	0,03	0,00	0,33

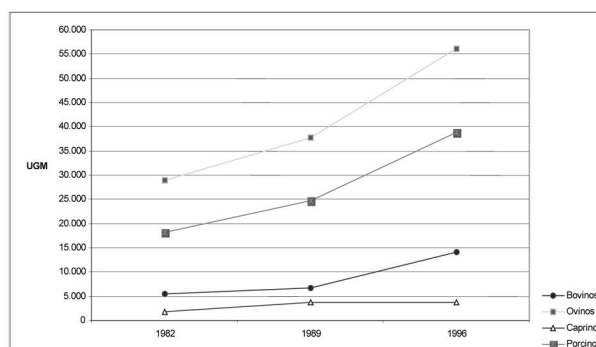
Fuente: Censo Ganadero. Ministerio de Agricultura, Pesca y Alimentación, 1996

Analizando los municipios de forma individual, la ganadería que mayor presión puede ejercer sobre los recursos es la porcina en Cardeña, y donde hay una mayor carga ganadera relativa también es en Cardeña (12 veces mayor que en Montoro), aunque el valor total, 0,64 UGM/ha. Para la superficie total de ambos municipios, la carga ganadera relativa es de 0,33. No se consideran cargas que en principio pudieran provocar problemas con la conservación de los recursos naturales. Sin embargo, debe tenerse en cuenta que la distribución de los animales es heterogénea según sea el tipo de aprovechamiento extensivo o semiextensivo en las fincas.

Además, la explotación de los recursos vegetales no sólo la realiza el ganado, sino que la presencia de grandes herbívoros con aprovechamiento cinegético puede convertirse en un problema, por la carga que puede suponer si se consideran las cabezas de ambos.

El ganado ovino, porcino y vacuno ha aumentado su número de cabezas, encontrando el ganado caprino, además de un menor número de cabezas, una tendencia a la reducción de animales. El ganado ovino es el que más ha crecido en el último censo (110%), seguido del porcino (57%) y el bovino (49%) (figura 18).

Figura 18. Evolución de las cabañas ganaderas (UGM) en el Parque Natural



Fuente: Instituto de Estadística de Andalucía. Consejería de Economía y Hacienda

El resto de cabañas, como la caballar, la mular y la asnal cuentan en total, y para los dos municipios, con unas 1.450 cabezas. En Montoro hay unos 300.000 pollos raza broiler, criados en granjas avícolas. La presencia de colmenas es importante, aproximadamente 1.000 en los dos municipios, todas ellas movilizadas; además, cada vez es mayor el número e importancia de las mismas, sobre todo en Montoro, donde se encuentran 942 de estas colmenas.

Respecto a las infraestructuras relacionadas con la ganadería, son las balsas y los cerramientos ganaderos las más importantes en este espacio protegido. Como ya se ha comentado en los recursos hídricos, el número de balsas para ganado es de 150, ocupando una superficie de aproximadamente 28 ha, siendo las mayores de unas 2,5 ha. Anualmente son autorizados por la Consejería de Medio Ambiente unas 10 peticiones de cerramientos ganaderos.

El Pinar.

Los pinares representan aproximadamente el 20% de la superficie del Parque Natural, siendo la especie más representada el pino negral, seguido del piñonero y escasamente representado, el pino canario.

Estos pinares proceden de repoblación y se están llevando a cabo, tanto en los montes de titularidad pública, como en propios, consorciados o conveniados, labores de aclareos, podas y eliminación de residuos para la puesta en luz de quercíneas.

La superficie en la que se realizan tratamientos selvícolas fluctúa cada año, al igual que la inversión realizada, siendo para el año 2000 de unos 300.000 € para unas 300 ha.

La Actividad Cinegética.

La actividad cinegética en el Parque Natural, especialmente la caza mayor, ha sido, tradicionalmente, un recurso

natural muy explotado y un importante valor en este espacio protegido. De hecho, este Parque Natural tiene un reconocido prestigio en toda España por esta actividad.

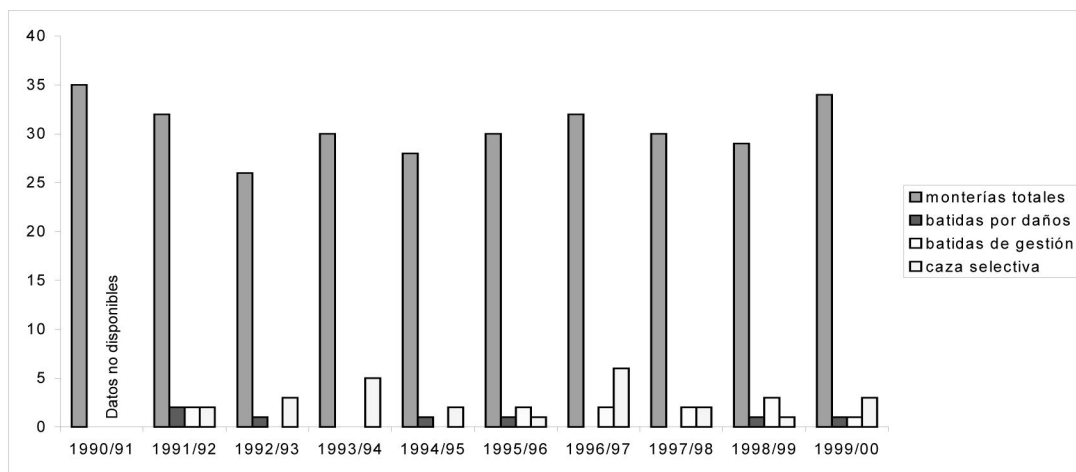
En la actualidad existen más de 40 cotos de caza ubicados total o parcialmente en este territorio, de los cuales más de la mitad se corresponden con cotos de caza mayor.

La evolución de la actividad cinegética, principalmente la caza mayor, se caracteriza por la estabilidad y un ligero incremento en los últimos años (figura 19). El número de puestos que se autorizan para monterías oscila entre los 1.500 y 2.000, dando una idea del importante volumen de negocio que la venta de los mismos proporciona a la economía del Parque Natural. Así, por la venta de puestos y carne procedentes de la caza, se obtienen unos ingresos brutos que, si bien fluctúan como consecuencia de las variaciones en los precios, se mantienen en torno a los 800.000 €-1.000.000 de €.

Igualmente, la actividad cinegética cumple una importante función recreativa, puesto que el Parque Natural se ha convertido en un destino atractivo para numerosos aficionados a la caza de procedencia tanto local, como nacional e internacional.

El ciervo y el jabalí, en segundo lugar, predominan claramente sobre el resto de especies cinegéticas, debido fundamentalmente a la sobrepopulación de ciervos existente. Este hecho unido a la desproporción de sexos en algunas poblaciones de ciervos ha propiciado la autorización de cazas selectivas y batidas de gestión, con el fin de compatibilizar este aprovechamiento con los objetivos de conservación del espacio. También se ha realizado caza selectiva de especies no autóctonas de caza mayor, principalmente muflones (*Ovis musimon*).

Figura 19. Evolución de las modalidades de caza en el Parque Natural



Fuente: Memorias anuales de actividades del Parque Natural. Consejería de Medio Ambiente

La importancia de la caza menor en este espacio es, con respecto a la caza mayor, pequeña, a pesar de los numerosos cotos que tienen esta actividad como aprovechamiento principal. Esta situación se debe al declive en el que se hallan las poblaciones de las principales especies de caza menor, conejo y perdiz. Por este motivo, han tenido lugar actuaciones destinadas a la recuperación de estas especies, como la construcción de vivares o la repoblación con individuos en buen estado sanitario. Además, los cotos dedicados a caza menor normalmente presentan otros aprovechamientos que complementan los beneficios obtenidos por esta actividad.

Los principales factores de riesgo asociados a la caza son: la intensa carga de herbívoros (especies cinegéticas y

ganado), el furtivismo fundamentalmente en especies de caza mayor, la presencia de lazos y cepos o la incidencia de los mallados cinegéticos que dificultan el paso de la fauna.

En cuanto a la práctica de la pesca, se ha limitado a los concursos organizados por no existir cotos trucheros. Este hecho unido a que los cursos de agua más importantes eran zonas de máxima protección en el PORN anterior, han motivado que la actividad piscícola apenas se haya desarrollado en el Parque Natural.

El Uso Agrícola.

La superficie dedicada a agricultura en el interior del Parque Natural es escasa, aproximadamente 610 ha dedicadas

a cultivos leñosos situadas en el sur, y la mayor parte en Montoro. De ellas unas 50 ha se encuentran abandonadas, y el 10% están invadidas por matorral. De toda la superficie dedicada al olivar, una cuarta parte presenta problemas de erosión del suelo, ya que se asientan sobre pendientes elevadas y se llevan a cabo laboreos que no fomentan su conservación.

Existen también cultivos herbáceos de cereales en dehesas para ser aprovechados al diente por el ganado, por lo que pueden considerarse pastos. En ellas se realiza un laboreo extensivo con una rotación que va de 8 a 10 años y se siembra normalmente leguminosas y pratenses para consumo a diente. Las superficies anuales cultivadas para los años 1994, 1995 y 1996 fueron de 66,5, 109 y 147,5 ha respectivamente, existiendo en la actualidad unas 275 ha donde se realiza este aprovechamiento. La mayor parte de estos cultivos extensivos se ha establecido en dehesas donde las pendientes son inferiores al 20%, por lo que no tienen un riesgo de erosión alto. El problema se plantea cuando, durante el laboreo del suelo, se acerca demasiado a los pies de los árboles, a una profundidad grande, consiguiendo romper las raíces más superficiales y dañando los pies.

Respecto al aprovechamiento agrícola en los municipios integrantes del Parque Natural, en Cardeña la mayor parte de la superficie agrícola está destinada a cultivos herbáceos (69,30%), mientras que en Montoro son los leñosos los más importantes (82,29%); igualmente, las zonas de barbecho también tienen superficies distintas (Cardeña 27,89% y Montoro 3,47%).

En el período 1995-2000, se ha producido en estos municipios una reducción de la superficie agrícola en unas 2.450 ha. Esta reducción ha sido especialmente patente en el caso de los barbechos, con una disminución de 2.800 ha, y en la de los cultivos herbáceos, con una reducción de 800, sin embargo, la superficie dedicada a los cultivos leñosos se ha incrementado en 1.150 ha, sobre todo en Montoro.

Con respecto a la Agricultura Ecológica, en los dos municipios del Parque Natural, hay un total de 2.336 ha acogidas a esta modalidad, pertenecientes a 25 productores (17 en Cardeña y 8 en Montoro). En su mayor parte se trata de dehesas (94,5%) aunque también hay 108 ha de olivar (4,5%). La superficie de olivar acogida a estas prácticas es escasa y debería aumentar, debido a los problemas erosivos que acarrear los laboreos realizados siguiendo la línea de máxima pendiente y la eliminación de la cubierta protectora que supone la vegetación.

2.5.5. El Patrimonio Cultural.

En lo que a patrimonio histórico se refiere el Parque Natural cuenta con varios elementos de interés como son las localizaciones arqueológicas el asentamiento protohistórico de Castro de Mañuelas, el yacimiento del Cortijo del Oreganal, la construcción funeraria de Aldea del Charco y la construcción medieval de Torre Parda, que es Bien de Interés Cultural. Todas se encuentran incluidas en el Sistema de Información del Patrimonio Histórico de Andalucía.

Además, la naturaleza granítica de la zona permite disfrutar de otros valores destacados del patrimonio cultural como son los ejemplos arquitectónicos que forman parte del paisaje. Entre éstos son destacables los muros de piedra en las lindes, levantados según procedimientos artesanales tradicionales, las vías pecuarias con sus elementos asociados (abrevaderos, fuentes y descansaderos) o el tipo de poblamiento del que es ejemplo la Aldea del Cerezo.

2.5.6. El Uso Público.

El atractivo del Parque Natural de cara al uso público se centra principalmente en el potencial que representa su paisaje como recurso. La geomorfología de la zona, la presencia de dehesas, vegetación de ribera y melojares, junto con las masas de agua son elementos paisajísticos muy valorados por el visitante a los que hay que añadir la posibilidad de observar diversas especies de fauna y usos tradicionales del entorno.

Los equipamientos e infraestructuras del Parque Natural destinados al uso público son diversos y, aunque solamente la red de senderos señalizados y el Centro de Visitantes pertenecen a la Consejería de Medio Ambiente (figura 20), existen otras tipologías gestionadas por otras instituciones, que contribuyen a complementar la oferta de uso público de este espacio natural y que se relacionan a continuación:

Centro de Visitantes (Consejería de Medio Ambiente).
Red de senderos señalizados (Consejería de Medio Ambiente):

- Camino de Vuelcarretas.
- Cardeña-El Cerezo.
- Cerezo-Venta del Charco.
- Cerezo-Azuel.

Mirador del Cerro de Los Tomillos (Ayuntamiento de Cardeña).

Otros senderos para uso exclusivo de educación ambiental, previa autorización y con guía:

- Vegueta del Fresno.

Las actividades que más se llevan a cabo son el senderismo y las acampadas no concertadas en las proximidades de la Aldea del Cerezo, de propiedad municipal. En relación con el turismo en el medio rural destacar la existencia de los alojamientos de las casas que forman la Aldea del Cerezo.

Una cuestión a destacar es que el nivel de actividades aumenta en las estaciones de verano y otoño, siendo también relevante el alojamiento en la Aldea del Cerezo en el mes de diciembre.

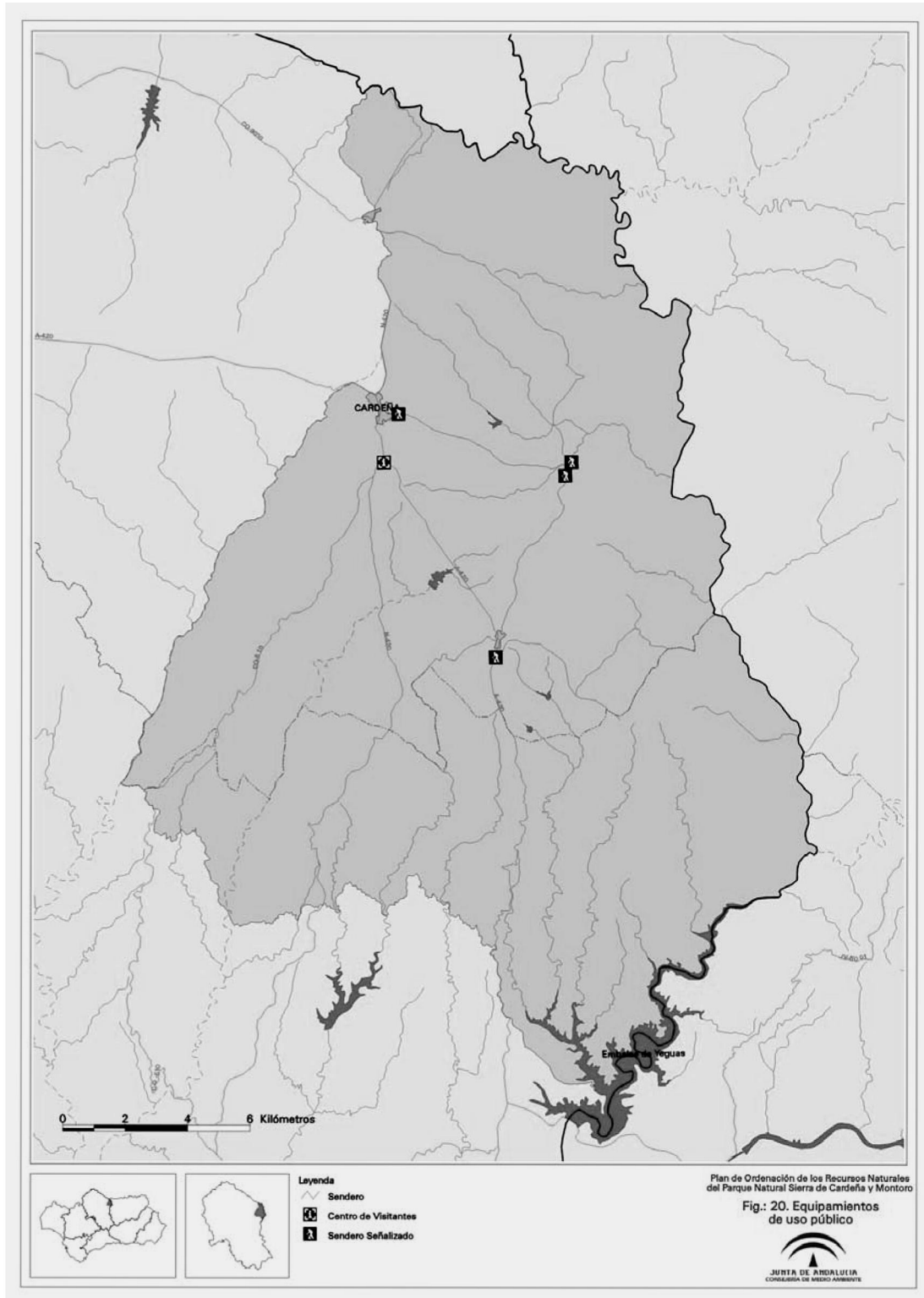
También existe un número considerable de visitas relacionadas con la actividad cinegética y que se mantiene estable, alrededor de los 10.000 visitantes anuales, aunque estos datos no hacen referencia sólo a cazadores, sino también a sus acompañantes y a personas relacionadas con dicha actividad.

Las cifras de visitantes potenciales se puede estimar entre 20.000 y 23.000 personas anuales. Las visitas, información, así como la gestión de los alojamientos de la Aldea del Cerezo se realizan a través de la oficina municipal de Cardeña.

Respecto a la procedencia de los visitantes, la mayoría son de la zona, si bien entre los visitantes foráneos se cuentan los que vienen del extranjero, en su mayoría de Holanda, Reino Unido, Italia y Bélgica, así como extracomunitarios procedentes de Canadá y EE.UU.

Además de las visitas que se han comentado anteriormente, existe un tipo de visitante que acude a ofertas concretas, como es el caso de las Jornadas del Lince, la Semana Internacional de Turismo e Intercaza, etc.

También son de interés las actividades de uso público relacionadas con la educación ambiental, que se han realizado por diversas entidades (Centro de Educación de Adultos de Montoro, Universidad de Córdoba, Centro de Empleo de la Mujer Joven, Diputación Provincial,...) y con una temática también variada pero siempre con la finalidad de sensibilizar y acercar a la población a los valores naturales.



2.5.7. La Economía y el Empleo.

En lo que se refiere a la estructura de la propiedad en el Parque Natural, abunda claramente la propiedad privada. El porcentaje de propiedad pública tan sólo es del 1,5% de la superficie, correspondiente a los montes de Barranco del Cerezo, Vega de Cantoneras y Vegueta de Fresno. Sin embargo, existen montes privados que o bien están consorciados o bien

están conveniados con la Administración Pública Autonómica. Hay que mencionar que la propiedad municipal representa una extensión insignificante, con tan sólo 0,61 ha y que, aproximadamente, un 26% de los montes de titularidad privada tienen una gestión participada por la Consejería de Medio Ambiente (tabla 8).

Tabla 8. Montes públicos o de gestión participada por la Administración en el Parque Natural

Monte	Titularidad	Superficie (ha)	Municipio
Cerro Colchón	CP	25,92	Cardeña
Cerro Poblete	CP	60	
El Aguila	CP	220	
Españares de Ramos	CP	562	
Garci-Gómez	CP	647	
La Poveda	CP	668	
La Vegueta	JA	526,37	
Mañuelas	CP	467	
Valdecañas	CP	463,9	
Venta Nueva	CP	203	
Volteones I	CP	102	
Volteones II	CP	102	
Volteones III	CP	102	
Volteones IV	CP	102	
Volteones V	CP	102	
Arroyo Molino Alto	CP	976	Montoro
Arroyo Molino Bajo	CP	670,5	
Barco Alto (Gamonosas)	CP	391,5	
Barco Bajo (Gamonosas-Barrico)	CP	213	
El Castañar	CP	218	
El Socor	CP	1.011	

JA-Titularidad de la Junta de Andalucía; CP-Montes de particulares con consorcios o convenios con la Administración. Fuente: Consejería de Medio Ambiente, 2002

Respecto al tamaño de las fincas dentro del Parque Natural, en el término municipal de Montoro la mayor parte de las fincas son cotos de caza mayor de más de 500 ha, existiendo al sureste del Parque Natural una zona de fincas, más atomizada, destinadas al olivar. En el caso de Cardeña la superficie de las fincas es muy variable y se pueden encontrar desde cotos de caza mayor con más de 500 ha hasta pequeñas fincas destinadas a otros aprovechamientos.

El régimen de tenencia principal es el de propiedad, que ocupa más del 70% de la superficie de las explotaciones agrarias, concretamente el 73,50% y 77,42% para Cardeña y Montoro respectivamente. Siguiéndole en escala de representatividad se encuentra el arrendamiento, otros regímenes y, finalmente, la aparcería.

El olivo es el cultivo más importante en Montoro, explotado por un sector industrial agroalimentario de relevancia por el desarrollo y promoción que está conociendo la marca de calidad.

La actividad económica está basada de manera principal en el sector primario, esto es en el aprovechamiento ganadero, agrícola, forestal y cinegético y el mercado de trabajo de ambos

municipios puede considerarse de tipo rural ya que el sector primario es el que más mano de obra emplea, con un 49% y un 30,82%, en Cardeña y Montoro respectivamente. Hay que tener en cuenta que en este sector no están representados el total de la mano de obra agraria, ya que la gran mayoría no aparece registrada como tal en el Instituto Nacional de Empleo (Inem).

Muchos de los contratos que se realizan no se registran en las oficinas del Inem, por lo que el porcentaje real sería aún mayor si se tiene en cuenta también que bajo este perfil quedarían englobados los porcentajes relativos a otros sectores, como es el caso de la construcción, manufacturas y sector terciario, ya que éstos suponen en muchos casos trabajos temporales que funcionan como complemento a las economías domésticas.

La tasa de actividad, población ocupada respecto a la población total, es mayor en Montoro que en Cardeña. El sector de la construcción emplea al 6,84% y 22,84% de la población, en Cardeña y Montoro respectivamente, mientras que la industria manufacturera emplea en Cardeña al 4,14% y al 18,47% en Montoro, encontrándose el sector terciario bastante desarro-

llado, en cuanto a comercio, restauración y hostelería, con un 39,45% para el primer municipio y un 37,38% para el segundo.

De otra parte, el sector servicios es el que más importancia tiene después del sector agrario, dado que es el que emplea a casi el 40% de la población activa. Este sector está basado fundamentalmente en el pequeño comercio, talleres de reparaciones y servicios de transporte. El municipio de Montoro, como cabecera comarcal y de mayor entidad de población, muestra una mayor diversificación de servicios privados a la vez que públicos.

Los aprovechamientos más importantes son los productos derivados del cerdo ibérico y la actividad cinegética. La industria existente, localizada exclusivamente en los cascos urbanos de Cardena y Montoro, está representada básicamente por el sector aceitero y, en ningún caso, se encuentran enclaves industriales de grandes dimensiones.

La importancia del sector agroalimentario en la economía local se debe a la existencia de cooperativas olivareñas que transforman y envasan el producto, aunque la comercialización se realiza a través de Cordoliva. El caso de Montoro es singular

con 8 industrias dedicadas a la producción de aceite, dentro de las cuales se encuentran cooperativas y empresarios privados. Sin embargo, gran parte del valor añadido de esta producción se pierde por la falta de control sobre el proceso de comercialización.

En la actualidad, la creación de la Denominación de Origen de Aceite de Oliva Virgen constituye el fin de los esfuerzos de agentes sociales y económicos. Con esta denominación se pretende mejorar la comercialización e incrementar el valor añadido del aceite.

Además, dentro de Montoro se encuentra el Patrimonio Comunal Olivarero proveniente de la antigua Asociación Nacional de Olivareros de España, fundada en los años de la II República y reorganizada en 1948 por el Sindicato Nacional del Olivo con el nombre de Patrimonio Nacional Olivarero con la finalidad de servir de almacenes reguladores; posteriormente, se ha orientado su uso hacia la experimentación y divulgación.

En este campo ha sido relevante el apoyo recibido por la iniciativa LEADER y el Grupo de Desarrollo Rural Sierra Morena Cordobesa, dentro del cual se encuentra incluido el municipio de Montoro (tabla 9).

Tabla 9. Ayudas a la producción en el término municipal de Montoro

Tipo de ayuda	Importe (€)	
	Ejercicio 97/98	Ejercicio 98/99
Producción de aceite de oliva	5.575.710,80	3.184.128,45
Consumo de aceite de oliva	1.297,54	-
Ayudas por superficie	167.556,08	238.366,52
Ayudas al algodón	59.244,85	67.420,38
Ayudas a la forestación	-	18.647,90
Prima especial terneros	-	1.728,35
Primas ovino caprino	17.358,91	34.477,34
Primas por vaca nodriza	-	17.321,30
Total	5.821.168,18	3.562.090,25

Fuente: Plan Estratégico de Desarrollo Rural de la comarca de la Sierra Morena Cordobesa. Asociación para el Desarrollo de la Sierra Morena Cordobesa, 2000

Esta iniciativa se ha desarrollado a través de una serie de submedidas (tabla 10), algunas de las cuales presentan

un interés especial por su compatibilidad con la conservación del medio ambiente y el desarrollo sostenible de los recursos.

Tabla 10. Medidas LEADER II en el Parque Natural

SUBMEDIDAS DE LA INICIATIVA EUROPEA LEADER 2 COMPATIBLES CON LA CONSERVACIÓN Y EL DESARROLLO SOSTENIBLE DE LOS RECURSOS NATURALES	
Submedida B1	Apoyo técnico al desarrollo rural
Submedida B2	Formación profesional y ayudas a la contratación
Submedida B3	Turismo rural
Submedida B4	Pymes, artesanía y servicios
Submedida B5	Valorización y comercialización de la producción agraria
Submedida B6	Conservación y mejora del medio ambiente y del entorno

Fuente: Plan Estratégico de Desarrollo Rural de la comarca de la Sierra Morena Cordobesa. Asociación para el Desarrollo de la Sierra Morena Cordobesa, 2000

En cuanto a los programas y acciones sectoriales que han sido gestionados y ejecutados por el grupo, y que han podido afectar directamente al Parque Natural, se encuentran los siguientes:

Proyectos de Cooperación Transnacional.

Se han llevado a cabo tres programas o proyectos de Cooperación Transnacional e Interregional con otros grupos de Andalucía y Extremadura, así como con Portugal y Francia, cuyo objetivo es desarrollar determinados aspectos que individualmente les hubiera resultado más dificultoso. Entre ellos, destaca el programa «Converger/Convergir» con Pinhal Maior (Portugal). Los objetivos generales de los Grupos de Acción Local implicados en este proyecto de colaboración son:

- Valorización de los recursos endógenos de dos zonas similares europeas a través del intercambio de experiencias.
- Integración empresarial y territorial de una manera innovadora.

Las acciones específicas llevadas a cabo han sido, principalmente, la protección de las masas forestales contra los incendios así como el aprovechamiento sostenible de estos recursos en la zona, además de realizar intercambios de resultados con el fin de rentabilizar los subproductos forestales procedentes de la poda para su adecuación a materia bioenergética.

Plan de Actuación Turístico de la Sierra Morena Cordobesa de la Consejería de Turismo y Deporte de la Junta de Andalucía.

El 18 de diciembre de 1988 se firma en la Villa de Obejo el Convenio de Colaboración entre la Consejería de Turismo y Deporte, la Asociación para el Desarrollo de la Sierra Morena Cordobesa y el Centro de Iniciativas Turísticas, basado en una serie de objetivos entre los que puede destacarse el estudio y diseño de políticas y estrategias de promoción y comercialización de productos, así como la puesta en valor de los recursos turísticos. Algunas de las acciones acometidas son:

- Plan de señalización y puesta en valor de los recursos en Montoro.
- Adecuación y mejora de entornos de interés turístico recreativo en Montoro.
- Infraestructuras, equipamientos y optimización de puntos de información turística.
- Marca turística comercial, publicaciones, ecoguías, catálogos.

Plan de Actuación Turística de los Pedroches (2003-2005), conveniado en diciembre de 2002 entre la Consejería de Turismo y Deporte y el Centro de Iniciativas Turísticas, que incluye actuaciones de mejora de infraestructuras turísticas de la Aldea del Cerezo y municipio de Cardeña, así como medidas de promoción y formación turísticas.

Apoyo y Promoción de la Denominación de Origen del Aceite de Oliva Virgen Extra «Montoro-Adamuz».

Una idea que surge de los empresarios de Montoro sobre la base de la existencia de unas características homogéneas y diferenciales de sus aceites con respecto a otros aceites amparados por denominaciones de origen.

Por su parte, el municipio de Cardeña está incluido en el Grupo de Desarrollo Rural de Los Pedroches, dentro del cual se han desarrollado diversos programas para la dinamización cultural y económica de algunos sectores de la comarca, destacando aquéllos relacionados con la valorización de las producciones tradicionales y el desarrollo de actividades turísticas.

Entre los primeros destaca el Proyecto de Cooperación Transnacional denominado «Artesanos del Arte». Este se llevó

a cabo con grupos de Francia, Córdoba y Finlandia, para crear una red de artesanos, cuyo objetivo sería la estructuración del sector y la valorización de sus producciones y en él participaron artesanos de Cardeña.

2.6. Evolución y Claves del Espacio Protegido.

El Parque Natural Sierra de Cardeña y Montoro se caracteriza por el buen grado de conservación de la biodiversidad existente. En este sentido, la explotación tradicional de los recursos naturales, ha contribuido en gran medida a la conservación de los mismos y al mantenimiento de interesantes comunidades de flora y fauna silvestres.

La gran riqueza ornitológica de la zona y la presencia de especies de gran valor desde el punto de vista de la conservación se han traducido en su declaración como Zona de Especial Protección para las Aves (ZEPA), en el año 2003. Por otro lado, la Consejería de Medio Ambiente lo ha incluido en la propuesta andaluza de Lugares de Importancia Comunitaria (LIC). La propuesta de la Consejería de Medio Ambiente se apoya en el hecho de que en este espacio se localizan numerosas especies, tanto de flora como de fauna, y hábitats de interés comunitario.

El mejor ejemplo de este grado de conservación del medio es el buen estado en el que se encuentra el hábitat natural del lince ibérico, considerado el felino más amenazado del planeta y que encuentra en el Parque Natural una zona idónea para la recuperación de sus poblaciones, junto con el cercano Parque Natural Sierra de Andújar. Sin embargo, y relacionado con la posible recuperación de este felino, es necesario mencionar la baja densidad de las denominadas especies presa, claves en el ecosistema mediterráneo, entre las que destaca el conejo, pieza básica en su dieta.

También hay que mencionar la importancia que tiene para la conservación de los recursos naturales el río Yeguas, zona donde se localizan diversas especies amenazadas. En este mismo sentido, son muy importantes las dehesas y las zonas de bosque mixto de coníferas y quercíneas que completan la diversidad paisajística del Parque Natural. Además, hay que destacar que en este espacio se localizan algunos de las pocas formaciones de rebollo (*Quercus pyrenaica*) existentes en la Comunidad Autónoma.

Otro aspecto importante a destacar es el hecho de que apenas se han producido problemas de contaminación que pudieran afectar a los recursos naturales, en especial a los cursos de aguas que discurren por éste. Así, la progresiva construcción de depuradoras de aguas residuales y su puesta en funcionamiento, o la correcta recogida de residuos urbanos que se efectúa, son claves en la conservación de la riqueza natural presente.

Por otro lado, las actuaciones realizadas para recuperar las zonas degradadas que existían, caso de las diferentes minas y canteras existentes, que ha permitido mantener y conservar el paisaje de este espacio protegido.

A pesar de lo anteriormente expuesto, hay que mencionar que desde 1989, año de la declaración del Parque Natural, se ha detectado un cierto incremento de la presión urbanística en la superficie del término municipal de Cardeña incluida en este espacio protegido, con aumento del número de viviendas aisladas sin estar vinculadas a la explotación de los recursos naturales. Asimismo, otros factores de riesgo detectados son los fenómenos erosivos ligados a las explotaciones porcinas existentes y al olivar.

Entre los aprovechamientos que se llevan a cabo es de destacar el auge que ha experimentado la producción de miel, como refleja el hecho de que cada vez es mayor el número de colmenas que hay en el Parque Natural. La caza en el Parque Natural se caracteriza por presentar una situación de estabilidad con cierta tendencia alcista en los últimos años. La importancia de este aprovechamiento, principalmente la caza mayor, queda puesta de manifiesto con los numerosos visitantes que desarrollan esta actividad en este espacio pro-

tegido y que proceden de distintos puntos de la geografía nacional e internacional, generando importantes beneficios económicos. Por otro lado, en la actualidad, y dada la calidad de los productos que se obtienen en el interior de este espacio, continuamente demandados por el mercado, destaca la puesta en valor de los mismos mediante propuestas como la creación de la Denominación de Origen del aceite de oliva «Montoro-Adamuz», con vistas a potenciar aún más la excelente salida al consumo de estos productos. Por último, e íntimamente ligado con las vías pecuarias existentes, hay que mencionar que en la mayoría de ellas hay ocupaciones ilegales de las mismas, casi siempre relacionadas con usos no acordes a su función principal. Este aspecto es importante destacarlo, puesto que la recuperación de las citadas vías permitiría potenciarlas como equipamientos de uso público, aspecto interesante ante la cada vez mayor afluencia de visitantes a este espacio natural.

3. OBJETIVOS

Siguiendo las directrices marcadas desde la Unión Europea en los distintos programas de acción en materia de medio ambiente, los objetivos del Plan de Ordenación de Recursos Naturales para el Parque Natural Sierra de Cardena y Montoro se han establecido, por un lado, en el marco del desarrollo sostenible como única forma de compatibilizar los diversos usos y actividades que tienen lugar en el espacio con la conservación de los recursos naturales del mismo y, por otro, en la contribución al establecimiento de la red Natura 2000:

1. Garantizar la conservación de la masa forestal como elemento protector de los suelos y como mecanismo que contribuye a frenar el cambio climático.
2. Garantizar la continuidad en el tiempo de la dehesa, como ejemplo de paisaje representativo de la región mediterránea y ecosistema de gran interés, fruto de una forma singular y tradicional de manejo del medio natural.
3. Mantener en buen estado la calidad de los recursos hídricos.
4. Garantizar la conservación de hábitats y especies de interés comunitario, fundamentalmente las que estén catalogadas como prioritarias.
5. Mantener y mejorar el estado de las poblaciones de fauna y flora existentes en el interior del Parque Natural, en especial de las que estén amenazadas.
6. Mantener y, en su caso mejorar, la calidad paisajística del Parque Natural.

7. Asignar y compatibilizar adecuadamente los usos del suelo y ordenar los aprovechamientos para garantizar la conservación de los recursos naturales.

8. Facilitar la generación de condiciones socioeconómicas que eviten el desarraigo de las comunidades rurales y favorezcan su progreso, promoviendo un uso económico y social del territorio compatible con la conservación de los recursos naturales.

9. Garantizar un conjunto de programas, servicios y equipamientos de apoyo a las actividades y prácticas recreativas, sociales, culturales y educativas realizadas en el Parque Natural, con la finalidad de acercar a los visitantes sus valores naturales y culturales, de una forma ordenada y segura que garantice la conservación y la difusión de tales valores por medio de la información, la educación y la interpretación ambiental.

10. Poner en valor el patrimonio cultural del Parque Natural desde una óptica integrada, como recurso potencial en las políticas de desarrollo sostenible, promoviendo su utilización racional como instrumento de desarrollo cultural y económico siempre que no suponga un menoscabo o deterioro de los valores naturales.

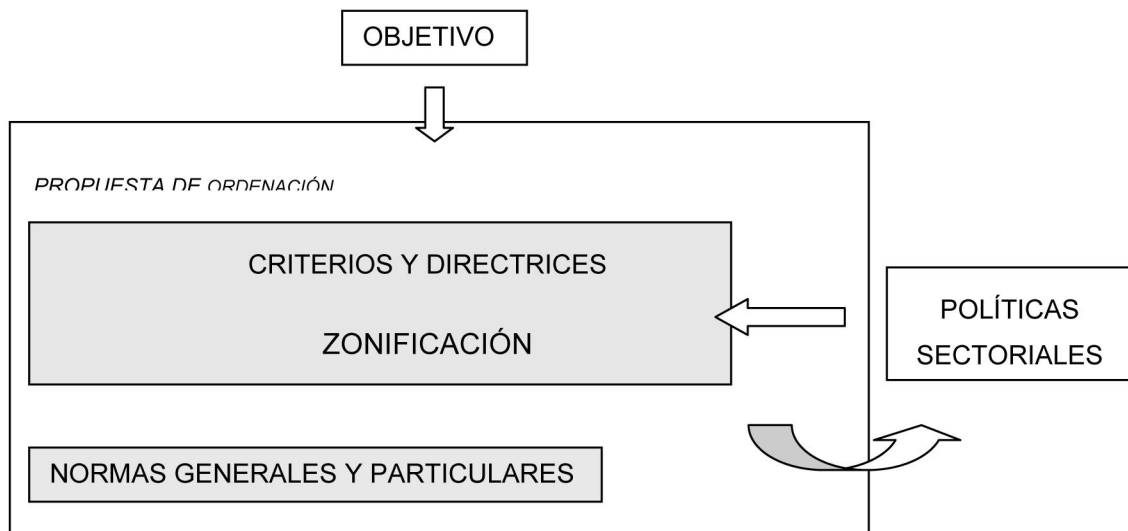
11. Garantizar un adecuado desarrollo de las edificaciones e infraestructuras que deban ubicarse en el espacio.

4. PROPUESTA DE ORDENACION Y ZONIFICACION

4.1. Criterios y Directrices Generales para la Ordenación del Espacio.

Una vez establecidos los objetivos para el Parque Natural, a continuación se concretan las estrategias básicas para alcanzarlos. Estas estrategias, dado el carácter horizontal de la política ambiental van dirigidas a la ordenación de las distintas actuaciones y actividades con incidencia sobre los recursos naturales. Por otro lado, no hay que olvidar el papel del Plan de Ordenación de Recursos Naturales como instrumento efectivo para la concreción de la política ambiental andaluza estructurada a través del Plan de Medio Ambiente de Andalucía.

Las estrategias del presente Plan se materializan a través de una serie de criterios y directrices, recogidas en el presente apartado, así como mediante el establecimiento de una normativa específica para el espacio, que se detalla en el apartado siguiente del Plan. Todo ello con la finalidad de establecer una correcta asignación de usos en el territorio (zonificación), regular el aprovechamiento de los recursos naturales y el desarrollo de las diferentes actividades, así como de orientar la gestión de los recursos naturales y la aplicación de las políticas sectoriales en el espacio.



En este sentido, existe un importante acervo normativo y otros instrumentos de desarrollo de las políticas territorial y ambiental así como de las distintas políticas sectoriales cuya correcta aplicación coadyuva a alcanzar los objetivos establecidos. Por ello la presente propuesta incorpora todos estos elementos ya existentes, junto con nuevos criterios, directrices y normas, para así articular en torno al espacio una propuesta de carácter integral que garantice la conservación de los recursos naturales en el marco de un desarrollo sostenible.

4.1.1. Conservación de los Recursos Naturales y Culturales.

En materia de conservación de recursos naturales se considera prioritario:

- La aplicación de medidas destinadas a la conservación y regeneración de la masa forestal como mecanismo de protección del suelo frente al riesgo de erosión.

- El incremento de la superficie forestal ocupada por frondosas autóctonas, a través de la reducción, eliminación y transformación de las masas monoespecíficas de coníferas de reforestación.

- La conservación de la identidad paisajística del Parque Natural deberá considerarse como prioritaria en todas las actuaciones que puedan afectar al paisaje.

- Las actuaciones para la conservación de la fauna irán encaminadas preferentemente hacia la conservación, mantenimiento y restauración de los hábitats naturales, principalmente de los de aquellas especies de interés comunitario y/o amenazadas, presentes en este espacio, así como de las especies de carácter migratorio.

- La cooperación y coordinación con el Organismo de Cuenca competente y los Ayuntamientos implicados para lograr una adecuada protección de los recursos hídricos.

- En las dehesas que presenten problemas de regeneración y síntomas de envejecimiento, el fomento de una ordenación agrosilvopastoral destinada a aumentar su capacidad de regeneración y rejuvenecimiento.

- Las medidas destinadas a la conservación y protección de las especies endémicas y amenazadas, irán destinadas preferentemente hacia aquellas que se encuentren catalogadas, así como aquellas que aún no estando en la situación anterior por sus particulares características sean merecedoras de especial atención en el ámbito del Parque Natural.

- Las medidas que persigan la conservación integral de los ecosistemas, la mejora de las poblaciones de especies que tienen un papel «clave» en los ecosistemas mediterráneos y aquellas que garanticen la interconexión de ecosistemas y poblaciones de especies silvestres.

- Evitar la introducción y controlar la proliferación de especies exóticas, tanto de flora como de fauna.

- Promover las medidas necesarias para lograr los beneficios derivados de la inclusión de este espacio en la red Natura 2000.

- El fomento de la participación del sector privado en materia de conservación, a través del establecimiento de convenios, acuerdos de colaboración y apoyo para la presentación de proyectos y solicitudes de ayudas a la Unión Europea u otros organismos competentes.

- La colaboración entre la Consejería de Medio Ambiente, la Consejería de Cultura y los Ayuntamientos para la recuperación y puesta en valor del patrimonio cultural.

- La cooperación con la Consejería de Cultura para la conservación del Patrimonio Histórico ante cualquier actuación que pueda producir deterioro o alteración de sus valores.

4.1.2. Aprovechamiento Sostenible.

Las actividades primarias tradicionales, vinculadas al aprovechamiento de los recursos naturales del espacio se consideran, con carácter general, elementos esenciales para garantizar la conservación de dichos recursos, siendo en muchos

casos, el factor que ha modelado el paisaje y potenciado los valores naturales del espacio. En este sentido, se apuesta por su continuidad, y se considera prioritario:

- El mantenimiento del potencial biológico y la capacidad productiva del suelo en los usos forestales.

- Todas las actuaciones que tengan lugar en el ámbito del Parque Natural tendrán en cuenta los riesgos de erosión, evitándose la ruptura del perfil del suelo y aquellas que pudieran agravar los procesos erosivos.

- La ordenación integral de todos los montes públicos y privados del Parque Natural que recoja los distintos aprovechamientos a realizar, su planificación temporal y la consideración de circunstancias excepcionales, tales como plagas o enfermedades, que pudieran comprometer la conservación de los recursos naturales e inclusión del modelo de gestión integral en los Proyectos de Ordenación y/o Planes Técnicos.

- La integración de los aprovechamientos cinegéticos en la conservación de los recursos naturales en general, y de la vegetación y la fauna en particular, que permita alcanzar un equilibrio adecuado de las poblaciones cinegéticas y que sean compatibles con otros usos y actividades que tengan lugar en el Parque Natural.

- La consideración de la apicultura como un aprovechamiento a conservar e impulsar como fuente de recursos económicos y por el papel ecológico que representa.

- La adecuada cooperación y coordinación entre la Consejería de Medio Ambiente y la Consejería de Agricultura y Pesca para:

El establecimiento de medidas de conservación de suelos en terrenos agrícolas con problemas erosivos severos.

El fomento de las razas autóctonas de ganado y de aquellas cabañas que supongan una menor incidencia sobre la degradación de los suelos y la regeneración de la vegetación frente a otras cabañas menos compatibles.

El impulso al desarrollo de la agricultura ecológica y a la producción integrada, especialmente en el olivar, con el desarrollo de técnicas menos agresivas con el medio.

La reconversión de los cultivos leñosos abandonados hacia un uso forestal en consonancia con la vocación natural de los suelos del Parque Natural o hacia su uso en agricultura ecológica y producción integrada.

- Fomento de la realización de estudios para determinar la carga de herbívoros en las fincas que poseen aprovechamientos ganaderos y cinegéticos.

- Se potenciará la integración de los cotos cinegéticos, con vistas a la creación de comarcas cinegéticas cuya gestión esté regida por Planes Técnicos Integrados.

- La cooperación entre la Consejería de Empleo y Desarrollo Tecnológico y la Consejería de Medio Ambiente para la promoción del uso de energías renovables para los usos requeridos en el interior del Parque Natural, teniendo en cuenta criterios de mínimo impacto visual y su disponibilidad y desarrollo tecnológico. Todo ello de acuerdo con los objetivos del Plan Energético de Andalucía y la Estrategia Andaluza ante el Cambio Climático.

- La cooperación entre la Consejería de Empleo y Desarrollo Tecnológico y la Consejería de Medio Ambiente para garantizar un adecuado desarrollo de las actividades mineras e industriales que pudieran desarrollarse en el espacio, en armonía con la conservación de los valores naturales existentes en el mismo.

4.1.3. Uso Público y Educación Ambiental.

- Considerar la ordenación del uso público en el Parque Natural desde una visión integrada a escala regional, siguiendo los criterios de gestión de la Red de Espacios Naturales Protegidos de Andalucía.

- Compatibilización entre el conocimiento y disfrute de los recursos y valores naturales por parte de la población en general, los objetivos de conservación del Parque Natural y el desarrollo socioeconómico de la población local.

- Ampliación de la oferta de equipamientos y servicios de uso público, de forma ajustada a las tendencias de la demanda originada por las dinámicas del turismo en el medio rural y turismo activo. Esta ampliación se fundamentará en criterios de equilibrio territorial y en estudios de carga turística.

- Fomento de la Educación Ambiental para la conservación de la riqueza ecológica y de un correcto aprovechamiento de los recursos naturales y culturales de este espacio, especialmente dirigido a los habitantes de los municipios del Parque Natural.

- Concertación de proyectos compartidos con propietarios privados como medida de participación y de solución a la escasez de terrenos de titularidad pública en donde ubicar los equipamientos.

4.1.4. Turismo en el Medio Rural y Turismo Activo.

- Se debe buscar la compatibilidad entre la conservación de los recursos naturales y un adecuado desarrollo de la actividad turística que redunde, desde un punto de vista social y económico, en la población.

- Las instalaciones destinadas a turismo en el medio rural se ubicarán preferentemente fuera de los límites del Parque Natural o en los núcleos urbanos.

- Las iniciativas turísticas que se desarrollen en el interior del Parque deberán estar vinculadas a edificaciones existentes a través de su rehabilitación y/o acondicionamiento para tal fin.

- La búsqueda del modelo turístico más adecuado para el Parque Natural ha de pasar por la implicación de la población local en el desarrollo y explotación de este recurso.

4.1.5. Investigación.

- Compatibilización de las labores de investigación, métodos e infraestructuras asociadas con la conservación y el aprovechamiento de los recursos naturales.

- Fomento de las líneas de investigación que sean de interés para la gestión del espacio, teniendo en cuenta tanto los aspectos ecológicos, como los sociales, económicos y culturales.

4.1.6. Infraestructuras.

- Priorización del uso de las infraestructuras existentes y de su mejora frente al establecimiento de otras nuevas, optimizando el aprovechamiento de las que ya existen.

- Aplicación de criterios de integración paisajística a las infraestructuras de nueva creación y corrección de impactos paisajísticos en las ya existentes.

- Aplicación de medidas correctoras y de criterios de protección a la fauna en las infraestructuras que puedan producir un impacto negativo sobre la fauna, la flora y la fragmentación de los ecosistemas.

4.1.7. Régimen del Suelo y Ordenación Urbana.

- El planeamiento urbanístico tendrá en cuenta a la hora de concretar la clasificación y calificación urbanística del suelo y el establecimiento de sus determinaciones:

La zonificación establecida en el presente Plan.

Los elementos incluidos en los inventarios y catálogos que apruebe la Consejería de Medio Ambiente en orden a garantizar su conservación.

Las vías pecuarias recogidas en la tabla 6 del apartado 2 del presente Plan.

Los cauces públicos y sus zonas de servidumbre y policía.

- Los planeamientos urbanísticos deberán definir características edificatorias, fundamentalmente en lo que se refiere al concepto de arquitectura tradicional según las peculiaridades de la zona, con el fin de conservar la arquitectura popular, tanto en los núcleos de población como en las edificaciones en suelo no urbanizable.

- En las declaraciones de utilidad pública, la protección ambiental deberá tener un valor preponderante entre los criterios de valoración social que permiten la construcción en suelo no urbanizable.

- La demanda de suelo para las construcciones destinadas a uso turístico, industrial, equipamiento urbano y uso terciario en el Parque Natural, se resolverá preferentemente en los núcleos urbanos consolidados o en áreas contiguas, definidos como tales en las normas urbanísticas correspondientes, favoreciendo su conexión con los sistemas generales de abastecimiento y saneamiento.

- La modificación de la clasificación del suelo no urbanizable en el interior del Parque Natural deberá estar justificada por considerarse cubierta la dotación de suelo urbano y urbanizable vacante disponible por el planeamiento vigente o porque las necesidades de desarrollo así lo aconsejen, siempre que no exista suelo que reúna las mismas condiciones situado fuera del perímetro del Parque Natural.

4.1.8. Construcción, Mejora, Mantenimiento y Rehabilitación de Edificaciones.

- Adecuar el desarrollo de la edificación en suelo no urbanizable a las necesidades reales existentes, controlando la proliferación indebida de edificaciones en dicho tipo de suelo.

- Minimizar la incidencia de las edificaciones sobre la calidad ambiental del entorno.

- Priorizar la rehabilitación de las edificaciones ya existentes, frente a las de nueva construcción.

- Fomentar la recuperación de construcciones con valor histórico y patrimonial.

4.2. Zonificación.

La zonificación propuesta para el Parque Natural Sierra de Cardeña y Montoro tiene como finalidad el delimitar distintas zonas sobre las que establecer una ordenación de usos y aprovechamientos específica en cumplimiento de lo dispuesto en el artículo 4.4.c) de la Ley 4/1989, de 27 de marzo, de Conservación de los Espacios Naturales y de la Flora y Fauna Silvestres, quedando excluida de la misma los límites de suelo urbano y urbanizable existentes en el Parque Natural. En este sentido, indicar que las zonas urbanas quedan fuera de ordenación.

Esta zonificación se ha obtenido a partir de una valoración ambiental basada en criterios de vegetación y usos así como en las pérdidas de suelo y los valores faunísticos. Asimismo, ha constituido un elemento de obligada referencia la zonificación del PORN anterior.

La delimitación precisa de las distintas zonas es la que aparece recogida en el apartado 8 del presente Plan, Cartografía de Ordenación.

1. Zonas de reserva. Zonas A.

Incluyen aquellos espacios con valores ambientales excepcionales y que exigen el máximo nivel de protección por lo que los usos y actividades tienen en estas zonas un carácter complementario, supeditado a la conservación de la biodiversidad que albergan.

Estas zonas abarcan 932 ha y representan un 2,43 % de la superficie total del Parque Natural.

Se integran en estas áreas: valles del río Yeguas, arroyo Arenoso, arroyo de los Frailes, Vegueta del Fresno, Vega de Cantareros, Barranco Cerezo y los robledales de Quercus pyrenaica de la cabecera del arroyo de la Corcovada y del Regajo de las Cañas.

El río Yeguas incluye la margen izquierda y la zona de policía en su margen derecha (100 m), desde su inicio en el Arroyo de los Términos hasta la cola del embalse que se encuentra aguas abajo. En los barrancos y arroyos que desembocan en él se observan pequeñas zonas de vegetación de ribera que cubre las orillas con sauces, álamos, fresnos, adelfas, etc., no llegando a constituir un bosque de galería con entidad. La avifauna en estas zonas está más diversificada.

El cauce del arroyo Arenoso incluye su zona de dominio público en su margen derecha y la zona de policía en la margen izquierda, desde su cruce con la carretera comarcal 420, en las proximidades de Cardeña, hasta su salida del Parque Natural, coincidente con su salida del Término Municipal de Cardeña. Este arroyo presenta asimismo buenas condiciones para albergar una amplia diversidad faunística debido al buen estado de conservación de la vegetación que lo circunda.

El arroyo de los Frailes incluye su zona de policía, en ambas márgenes, hasta su desembocadura en el río Yeguas. Al igual que el arroyo Arenoso, sus condiciones son idóneas para albergar variedad faunística, debido al buen estado de conservación de la vegetación que lo circunda.

Se incluyen también en esta categoría formaciones mixtas cuyos árboles más comunes son los melojos y quejigos, híbridos entre éstos y aquéllos, y también encinas y alcornoques. La presencia de robles melojos en Andalucía es escasa, y en Córdoba la única representación de la especie se da en este Parque Natural. Las áreas de robledal de mayor importancia aparecen en el tramo de cabecera del arroyo de la Corcovada y en el regajo de las Cañas.

La zona de robledal de la cabecera del arroyo Corcovada tiene los siguientes límites:

- Norte: Línea distante cincuenta metros al norte del cauce del Arroyo de la Corcovada, desde su intersección con la carretera comarcal 420 hasta la línea del oleoducto Málaga-Puertollano.

- Sur: Línea distante cincuenta metros al sur del cauce del Arroyo de la Corcovada, desde su intersección con la carretera comarcal 420 hasta la línea del oleoducto Málaga-Puertollano.

- Este: Línea del oleoducto Málaga-Puertollano, entre los puntos de intersección con las líneas anteriores.

- Oeste: Carretera comarcal 420, a la altura del punto kilométrico 77, entre los puntos de intersección con las líneas norte y sur antes descritas.

La zona de robledal del regajo de las Cañas abarca una franja de 10 metros en cada margen del regajo, desde su inicio hasta su confluencia con el regajo de Las Brecinas.

2. Zonas de regulación especial. Zonas B.

Incluye aquellos espacios con un valor ambiental alto que albergan aprovechamientos diversos, principalmente primarios y vinculados a recursos renovables que, en muchos casos, son los responsables de la configuración y garantía de su conservación.

En total, las zonas B ocupan una superficie de 36.900 ha, un 95,97% de la superficie del Parque Natural.

Estas zonas de regulación especial ocupan la mayor parte de la superficie de este espacio protegido y comprenden los siguientes terrenos:

- Formaciones de frondosas formadas por encinas, alcornoques y quejigos, formando masas puras o mixtas, y de algunos pies aislados de rebollo.

- Formaciones boscosas de coníferas, con especies de pino negral y piñonero, procedentes de repoblación.

- Formaciones de matorral (noble o serial) con arbolado disperso de encina y/o alcornoque.

- Formaciones de matorral (noble o serial) con arbolado disperso de coníferas.

- Formaciones de matorral (noble o serial) sin arbolado.

- Formaciones adhesionadas constituidas principalmente por especies de encina y alcornoque, con pies dispersos de quejigo y rebollo.

- Pastizales.

- Riberas y arroyos del Parque Natural y su vegetación acompañante, no incluidos en Zonas A.

- Eucaliptales dispersos situados al sur del Parque Natural.

- Embalses incluidos en el Parque Natural.

Estos espacios se caracterizan por la capacidad de acoger múltiples funciones (ecológicas, protectoras, de producción, paisajísticas o recreativas) y la explotación de los recursos naturales compatible con la conservación de los ecosistemas y sus valores paisajísticos, así como su función social.

Todo ello permite la conservación y mantenimiento de las formaciones boscosas de quercíneas, de los pies aislados de rebollo, así como las formaciones adhesionadas de encina y/o alcornoque, y garantiza su regeneración.

En estos espacios, la ordenación y gestión ha de ir, por un lado, encaminada a la conservación y mantenimiento de los ecosistemas riparios debido a su importante función ecológica en la protección del suelo y como soporte de numerosas especies tanto botánicas como faunísticas, que encuentran aquí su refugio. Por otro lado, ha de favorecer una mayor diversidad estructural y florística de las formaciones de pinar procedente de repoblación mediante su transformación paulatina en formaciones mixtas de encina, alcornoque y otras frondosas autóctonas en aquellas zonas donde sea posible su establecimiento.

Además, la ordenación de esta zona irá encaminada a la eliminación progresiva de las manchas de eucaliptal situadas en la mitad sur del Parque Natural y localizadas en las zonas más húmedas del mismo.

3. Zonas de regulación común. Zonas C.

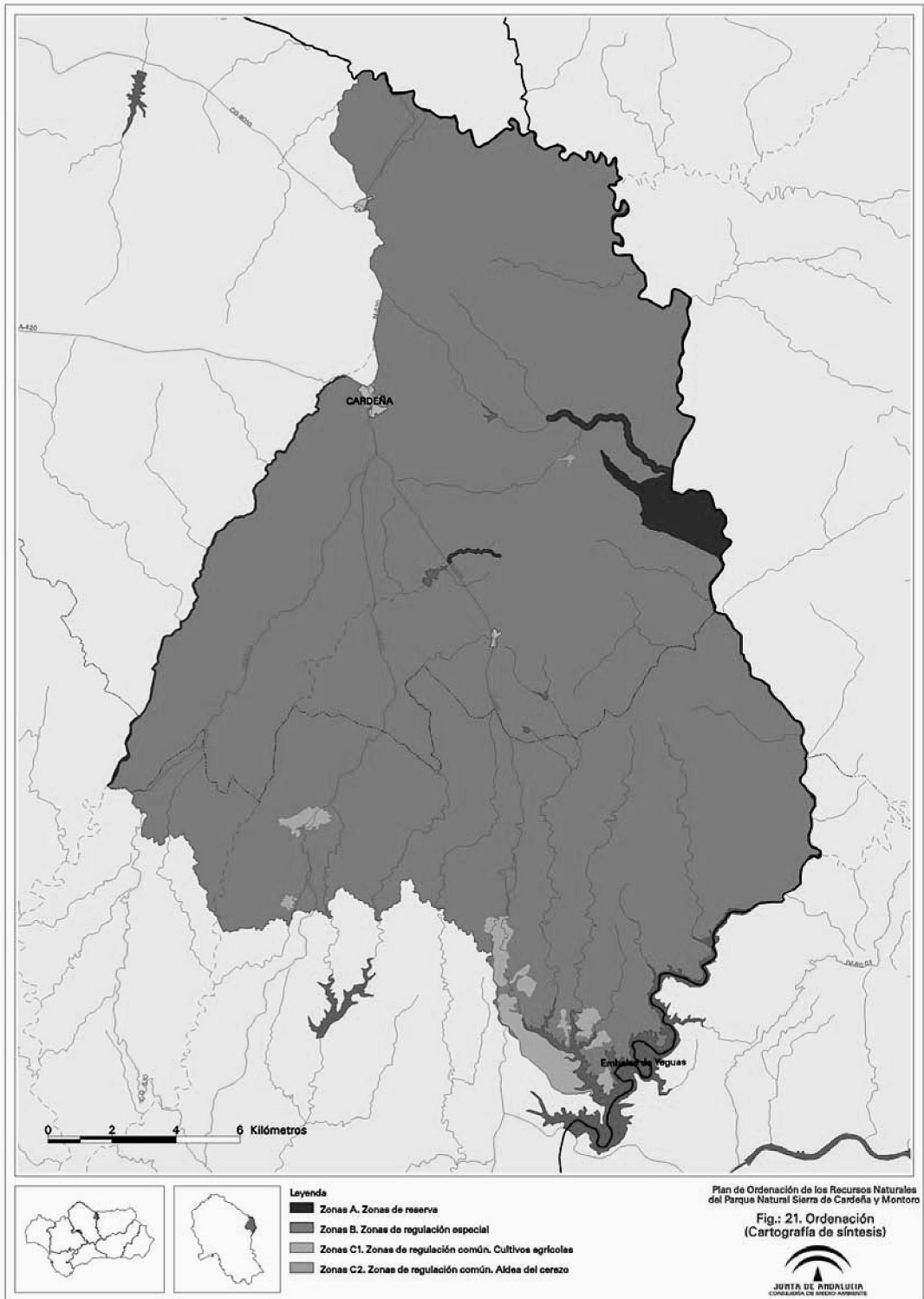
Incluye aquellas áreas con menor valor ambiental, en las que tienen lugar usos y actividades de diversa naturaleza, en cuanto a calidad e intensidad. Incluye también zonas con alto grado de antropización, zonas que albergan usos generales.

Las zonas de regulación común, dentro de las cuales se han diferenciado las zonas C1 y C2, comprenden una superficie reducida dentro del Parque Natural e incluyen los siguientes terrenos:

- Zonas C1: Cultivos agrícolas, formados fundamentalmente por olivares, localizados fundamentalmente en la mitad sur del Parque Natural. Su superficie total, 594 ha, representa el 1,55 % de la superficie del Parque Natural.

- Zonas C2 : Aldea del Cerezo, antigua aldea abandonada formada por casas rehabilitadas destinadas a uso público. Tan sólo ocupan una superficie de 5 ha, un 0,01 % de la superficie del Parque Natural.

Las medidas de ordenación y gestión irán encaminadas al mantenimiento de los usos actuales y la minimización de los impactos generados por los mismos.



5. NORMATIVA

5.1. Vigencia, Adecuación y Evaluación.

5.1.1. Vigencia.

El presente Plan tendrá una vigencia indefinida.

5.1.2. Adecuación.

1. Durante su vigencia, el contenido del Plan podrá ser sometido a modificación de alguna o algunas de las partes que lo constituyen, o a un procedimiento de revisión del conjunto del mismo.

2. Modificación.

a) La modificación del Plan supone cambios concretos de alguno o algunos de sus contenidos, tratándose de ajustes puntuales que no alteran sustancialmente la ordenación adoptada.

b) El Plan podrá ser modificado a propuesta de la Consejería de Medio Ambiente, bien a iniciativa propia o por acuerdo motivado del órgano colegiado de participación competente, aprobado por mayoría absoluta de sus miembros y será sometida al trámite simultáneo de información pública y audiencia a los intereses sociales e instituciones implicadas.

c) La aprobación de la modificación corresponderá al titular de dicha Consejería cuando se refiera únicamente a materias competencia de medio ambiente, y al Consejo de Gobierno en los demás casos.

3. Revisión.

a) La revisión del Plan implica un examen del mismo en su conjunto como consecuencia de la constatación de nuevas circunstancias ambientales o socioeconómicas, avances o nuevos descubrimientos científicos u otras causas legalmente justificadas y lleva implícito el establecimiento de una nueva ordenación.

b) El Plan podrá ser revisado por Acuerdo del Consejo de Gobierno de la Junta de Andalucía a propuesta de la Consejería de Medio Ambiente, bien a iniciativa propia o por acuerdo motivado del órgano colegiado de participación competente, aprobado por mayoría absoluta de sus miembros.

c) La revisión se llevará a cabo siguiendo los mismos trámites establecidos para su elaboración y aprobación.

4. Adaptación.

No se considera revisión ni modificación cualquier adaptación literaria o gráfica de sus límites como consecuencia de los avances tecnológicos que se puedan producir en la información gráfica relativa al espacio o para su adecuación a escalas cartográficas más detalladas.

5.1.3. Evaluación.

El presente Plan se evaluará, a partir de su entrada en vigor, cada diez años. Para ello se tendrán en cuenta el sistema de indicadores establecidos en el apartado 7.

5.2. Régimen de Prevención Ambiental.

1. En el ámbito del presente Plan y en materia de prevención ambiental se estará a lo dispuesto en la Ley 7/1994, de 18 de mayo, de protección ambiental, y demás normativa vigente sobre dicha materia.

2. Los procedimientos de prevención ambiental deberán tener en cuenta obligatoriamente las determinaciones fijadas en el presente Plan.

3. Los procedimientos de prevención ambiental deberán evaluar las consecuencias que las actividades, planes o proyectos a desarrollar tengan sobre el estado de conservación de los hábitats naturales y/o las especies y los hábitats de éstas que estén incluidas en la Directiva 92/43/CEE, del Consejo, de 21 de mayo, relativa a la conservación de los hábitats naturales y de la fauna y flora silvestres, en la Directiva 79/409/CEE, de 2 de abril, relativa a la conservación de las

aves silvestres y en las posteriores modificaciones de las mismas.

4. De acuerdo con lo establecido en el artículo 6.3 de la Directiva 92/43/CEE, del Consejo, de 21 de mayo, y en el artículo 6.3 del Real Decreto 1997/1995, de 7 de diciembre, por el que se establecen medidas para contribuir a garantizar la biodiversidad mediante la conservación de los hábitats naturales y de la fauna y flora silvestres, cualquier actividad, plan o proyecto no contemplado en el régimen general de prevención ambiental y que sin tener relación directa con la gestión del espacio pueda afectar de forma apreciable al mismo, se someterá a una adecuada evaluación de sus repercusiones ambientales sobre los hábitats naturales y/o las especies y los hábitats de éstas que estén incluidas en la Directiva 92/43/CEE, del Consejo, de 21 de mayo y en la Directiva 79/409/CEE, del Consejo, de 2 de abril y en las posteriores modificaciones de las mismas.

5.3. Normas Generales.

Las presentes normas generales serán de aplicación a todo el ámbito del Parque Natural, sin perjuicio de lo dispuesto para cada una de las zonas en su respectiva normativa particular.

5.3.1. Actividades y Aprovechamientos Forestales.

1. Las actividades y aprovechamientos forestales en el Parque Natural se desarrollarán de acuerdo con la normativa vigente y las disposiciones establecidas en el presente Plan.

2. Requerirá autorización de la Consejería de Medio Ambiente:

- a) La reintroducción de especies de flora autóctona.
- b) La quema de los residuos vegetales procedentes de las actuaciones selvícolas.
- c) La recolección de leña rodante en los montes públicos.
- d) La recolección de especies naturales aromáticas, tintóreas, medicinales, condimentarias o de uso artesanal, con fines lucrativos y cuando dicha actividad no esté regulada en la normativa vigente.

3. Quedan prohibidos:

- a) Los nuevos aterrazamientos en las labores forestales de preparación del suelo.
- b) La introducción de especies de flora silvestre alóctona.
- c) La realización de actividades forestales no selectivas en las zonas donde se encuentran localizadas especies de flora catalogadas como «vulnerable», según la normativa vigente.
- d) La realización de actividades forestales en las proximidades de zonas de reproducción y/o nidificación de especies de fauna catalogadas en las categorías de «en peligro de extinción» y «vulnerable», según la normativa vigente, durante la época de cría.

4. La Consejería de Medio Ambiente puede limitar, circunscribir a determinados períodos o establecer otras condiciones específicas que estime oportunas para la realización de determinadas actuaciones de aprovechamiento forestal en los montes incluidos en el ámbito del Plan, cuando las condiciones climáticas y otras circunstancias excepcionales así lo aconsejen.

5.3.2. Actividades Agrícolas.

1. Las actividades agrícolas en el Parque Natural se desarrollarán de acuerdo con la normativa vigente y las disposiciones establecidas en el presente Plan.

2. Requerirá autorización de la Consejería de Medio Ambiente:

a) Los trabajos selvícolas en formaciones forestales, pies aislados existentes y control de la proyección de setos de vegetación, en los terrenos agrícolas.

b) Los cambios de cultivo que supongan un incremento del consumo de recursos hídricos y fertilizantes nitrogenados.

c) El arranque de cultivos leñosos para la instalación de cultivos herbáceos.

3. Queda prohibido:

a) La eliminación de vegetación forestal así como el arranque de pies aislados, con objeto de incrementar la superficie de cultivo.

b) El laboreo del suelo siguiendo las líneas de máxima pendiente.

c) Los nuevos aterrazamientos en las labores agrícolas de preparación del suelo.

d) La eliminación de los setos de vegetación en lindes, caminos y de separación de parcelas, así como otras formaciones forestales existentes en los terrenos agrícolas.

e) La aplicación de estiércol y purines a dosis que puedan causar daños medioambientales, episodios contaminantes o insalubridad, así como la importación para la aplicación de los mismos desde otras explotaciones.

5.3.3. Aprovechamientos Ganaderos.

1. La actividad ganadera en el Parque Natural se desarrollará de acuerdo con la normativa vigente y las disposiciones establecidas en el presente Plan.

2. Es necesaria la autorización de la Consejería de Medio Ambiente para el aprovechamiento ganadero en zonas repobladas o restauradas.

3. Queda prohibida la quema de vegetación para la obtención de nuevos pastos.

4. La Consejería de Medio Ambiente, en aquellas fincas dedicadas a la ganadería donde se hayan detectado problemas de sobreexplotación de la vegetación o de erosión del suelo, puede limitar la carga ganadera y establecer un acotamiento temporal hasta que se alcancen valores que no pongan en peligro el mantenimiento de estos recursos. No se considerarán estas medidas cuando las circunstancias climatológicas hayan sido adversas para la producción de pastos y los daños no se consideren irreparables.

5.3.4. Actividades Cinegéticas y Piscícolas.

1. Las actividades cinegéticas y piscícolas en el Parque Natural se desarrollarán de acuerdo con la normativa vigente y las disposiciones establecidas en el presente Plan.

2. Son actividades sometidas a autorización por la Consejería de Medio Ambiente:

a) La reintroducción o refuerzo de poblaciones de especies cinegéticas y piscícolas autóctonas siempre que cuenten con los respectivos certificados sanitarios y de procedencia.

b) La celebración de concursos de pesca.

3. Queda prohibido:

a) La introducción de especies de fauna silvestre alóctona.

b) El abandono en el campo de materiales de desecho procedentes de las actividades cinegéticas y piscícolas.

c) La pesca en los refugios de fauna piscícola.

d) La instalación de cerramientos cinegéticos electricados.

5.3.5. Uso Público, Turismo en el Medio Rural y Turismo Activo.

1. El desarrollo de actividades de turismo en el medio rural, de turismo activo y de ecoturismo por parte de empresas se regirá por la normativa vigente, en particular por lo establecido en el Decreto 20/2002, de 29 de enero, y en la Orden

de 20 de marzo de 2003, conjunta de las Consejerías de Turismo y Deporte y de Medio Ambiente.

2. Requerirán autorización de la Consejería de Medio Ambiente las actividades, a iniciativa de particulares o de asociaciones para sus asociados, que se citan a continuación:

a) Bicicleta de montaña en Zonas de reserva (A).

b) Turismo ecuestre en Zonas de reserva (A).

c) Senderismo en Zonas de reserva (A).

d) Circulación de vehículos a motor en Zonas de reserva (A).

e) Circulación de caravanas de 4 o más vehículos.

f) Actividades aeronáuticas: Globo aerostático.

g) Cualquier actividad permitida que se realice fuera de los equipamientos básicos y complementarios que requiera la instalación de dotaciones, incluso cuando éstas sean provisionales.

h) La realización de cualquier tipo de competición deportiva, prueba o exhibición organizada.

i) Las acampadas o campamentos juveniles que se organicen de acuerdo con el Decreto 45/2000, de 31 de enero, sobre la organización de acampadas y campamentos juveniles de Andalucía.

j) El establecimiento de áreas de despegue o aterrizaje, así como la señalización de las mismas, para actividades aeronáuticas sin motor.

k) La puesta en valor de nuevos senderos peatonales y su señalización.

l) Aquellas romerías o concentraciones de carácter popular que hayan iniciado su actividad durante los últimos 10 años o la vayan a iniciar en la actualidad.

3. La Consejería de Medio Ambiente podrá regular mediante Orden conjunta con la Consejería de Turismo y Deporte las condiciones medioambientales para el desarrollo de las nuevas actividades deportivas, de turismo activo o de ecoturismo que se declaren.

4. Queda prohibido, para el desarrollo de actividades de uso público:

a) La circulación de vehículos terrestres a motor por caminos rurales de anchura inferior a 2 metros, ni por servidumbres de los dominios públicos hidráulicos, cortafuegos y fajas auxiliares, vías forestales de extracción de madera y cauces secos e inundados.

b) La circulación campo a través o fuera de los caminos permitidos de bicicletas y vehículos a motor.

c) El descenso de cauces de agua con cualquier tipo de embarcación.

d) La circulación de quads para actividades vinculadas al uso público en todo el Parque Natural.

e) El paracaidismo en todo el Parque Natural.

f) Las actividades relacionadas con actividades recreativas que empleen helicópteros, ultraligeros, aviones y avionetas y cualquier vehículo aéreo con motor.

5.3.6. Actividades de Investigación.

1. En el ámbito del Parque Natural se consideran compatibles las actividades de investigación, quedando prohibidas aquellas que impliquen un grave deterioro, temporal o permanente, de los valores naturales y culturales, así como aquellas que necesiten de una infraestructura permanente.

2. Necesitará autorización de la Consejería de Medio Ambiente:

a) Los trabajos de campo para el desarrollo de investigaciones.

b) La difusión de la información que habiéndose derivado de la investigación desarrollada en el Parque Natural pueda comprometer o poner en peligro a las poblaciones o individuos de especies amenazadas o los recursos naturales.

c) Cualquier actuación que sea consecuencia del trabajo de campo como la instalación de infraestructuras y el tránsito fuera de las infraestructuras viarias del Parque Natural, entre otras.

5.3.7. Creación, Mejora y Mantenimiento de Infraestructuras.

1. La creación, mejora y mantenimiento de las infraestructuras en el Parque Natural se desarrollará de acuerdo con la normativa vigente y las disposiciones del presente Plan.

2. Requerirán autorización de la Consejería de Medio Ambiente:

a) Cualquier obra de adecuación de la infraestructura viaria que suponga una modificación del trazado.

b) La apertura de nuevas vías de acceso.

c) El mantenimiento y conservación de las pistas forestales y sendas.

d) Toda construcción de infraestructuras o de acometida para cualquier tipo de abastecimiento.

3. Queda prohibida:

a) La ubicación de cualquier tipo de vertedero o instalaciones de almacenaje de residuos.

b) La instalación de aeropuertos, aeródromos y helipuertos, salvo las instalaciones aeronáuticas destinadas a los servicios públicos esenciales y las urgencias médicas.

c) La construcción de pozos ciegos para el saneamiento de las viviendas o de edificaciones en las que se lleven a cabo usos o actividades capaces de producir residuos líquidos de forma directa o indirecta.

5.3.8. Construcción, Mejora, Mantenimiento y Rehabilitación de Edificaciones.

1. La construcción, mejora, mantenimiento y rehabilitación de las edificaciones en el Parque Natural se realizará conforme a la normativa vigente y a las disposiciones del presente Plan.

2. A efectos de su clasificación por el planeamiento urbanístico, al menos las Zonas de Reserva y de Regulación Especial establecidas en el presente Plan tendrán la consideración de suelo no urbanizable de especial protección.

3. A fin de dar respuesta a las necesidades de expansión de los núcleos urbanos de Cardeña y Venta del Charco, podrá autorizarse la clasificación de terrenos incluidos en la Zona de Regulación Especial, siempre que dichos terrenos tengan continuidad territorial con el suelo urbano y/o urbanizable de los citados núcleos y no supongan el deterioro de recursos naturales relevantes.

4. Los planeamientos urbanísticos deberán:

a) Establecer, las parcelas mínimas para las edificaciones en suelo no urbanizable. Para ello se tendrá en cuenta que dichas edificaciones han de justificar su necesidad para el desarrollo de la actividad agraria, por lo que la parcela mínima deberá ser superior a la superficie mínima de explotación necesaria para garantizar la viabilidad de la explotación.

b) Distancias mínimas a otras edificaciones, linderos, cauces de agua y suelo urbano, en aras de evitar el deterioro de los recursos naturales y paisajísticos, así como la posible formación de núcleos urbanos.

5. En el suelo no urbanizable existente en el ámbito del Parque Natural no se permitirán otras construcciones y edificaciones que no sean las vinculadas directamente a la explotación de los recursos agrarios, las vinculadas a la ejecución, entretenimiento y servicio de las obras públicas y aquellas de utilidad pública o de interés social. De conformidad con lo establecido en la Ley 7/2002, de 17 de diciembre, de Ordenación Urbanística de Andalucía, se entenderán por construc-

ciones o instalaciones adecuadas y ordinarias para la utilización y explotación agrícolas, ganaderas, forestales, cinegéticas o análoga a que estén adscritos los terrenos, las instalaciones o dependencias que a continuación se relacionan:

c) Las naves e instalaciones agrícolas y forestales vinculadas al almacenamiento y manipulación de productos, agrícolas y forestales, naves para maquinaria, aperos e infraestructuras móviles.

d) Las instalaciones ganaderas destinadas al mantenimiento de la cabaña ganadera existente en las fincas del Parque Natural, tales como naves de estabulación, apriscos, majadas o cerramientos, instalaciones destinadas al refugio, saneamiento y manejo del ganado, construcciones para almacenamiento de forrajes y otras.

e) Las casetas de aperos y construcciones para el establecimiento de pequeñas instalaciones de servicio, como bombas, generadores o transformadores.

6. Tienen la consideración de construcciones o edificaciones de utilidad pública las relacionadas con la gestión del Parque Natural y desarrollo del uso público sin perjuicio de aquellas otras que los correspondientes procedimientos determinen como tales.

7. Necesitará autorización de la Consejería de Medio Ambiente:

a) Los cambios de usos para edificaciones y viviendas cuyo objetivo sea su adecuación o transformación para actividades de turismo en el medio rural.

b) En las fincas o parcelas que ya cuenten con edificaciones habitables, acordes con la legislación vigente, las nuevas construcciones de carácter residencial.

c) La construcción de nuevas edificaciones en aquellas fincas donde existan restos rehabilitables.

8. La vivienda familiar vinculada a la explotación de los recursos agrarios de la finca será la destinada a la residencia del titular de la explotación, o al personal laboral vinculado a la misma.

9. En el ámbito del Parque Natural queda prohibida la colocación o instalación de edificios portátiles con carácter permanente, o los construidos con materiales de desecho, así como las caravanas o «containers».

5.3.9. Otros Usos y Actividades.

1. Requerirá autorización de la Consejería de Medio Ambiente:

a) La construcción de charcas artificiales para el mantenimiento de la ganadería y/o la fauna silvestre o balsas para riego o la prevención de incendios, así como las obras de captación de aguas subterráneas, salvo los casos recogidos en el apartado de actividades prohibidas.

b) Los movimientos de tierra implícitos a actividades no sometidas a autorización.

c) Las nuevas actividades mineras y extractivas.

d) El establecimiento de nuevas áreas de préstamo para el abastecimiento de obra civil.

e) Los proyectos de restauración de las explotaciones mineras.

2. Queda prohibido en el ámbito del Parque Natural:

a) La construcción de charcas para el ganado o la fauna silvestre con una separación menor de 500 m entre ellas. Dicha distancia será de 1.000 m cuando se encuentren en un mismo cauce de agua.

b) El establecimiento de infraestructuras o la realización de actuaciones que pudieran fragmentar el hábitat de las especies de fauna sin las medidas correctoras oportunas.

c) La instalación de carteles informativos, elementos conmemorativos o de publicidad, apoyados o contruidos sobre elementos naturales de paisaje, como roquedos, árboles, laderas, áreas o enclaves de interés paisajístico singular, así como las pintadas y similares en elementos naturales, a excepción de determinada simbología relacionada con el uso público del espacio.

d) La instalación de infraestructuras militares incompatibles con la conservación de los recursos naturales, salvo las declaradas expresamente de interés para la defensa nacional.

e) Los ejercicios de mando militares.

f) El transporte de residuos y mercancías peligrosas por la red de carreteras del Parque Natural.

5.4. Normas Particulares.

5.4.1. Zonas de Reserva. Zonas A.

1. De acuerdo con los objetivos y propuesta de ordenación, y en los términos establecidos en la normativa general, se consideran compatibles los siguientes usos y actividades:

- a) Los aprovechamientos forestales.
- b) Los aprovechamientos ganaderos tradicionales.
- c) Las actividades cinegéticas y piscícolas.
- d) Las actividades de uso público y educación ambiental.
- e) Las actividades científicas.

2. De acuerdo con los objetivos y propuesta de ordenación se consideran incompatibles los siguientes usos y actividades:

- a) Los cambios de uso del suelo.
- b) La eliminación de especies arbóreas o arbustivas autóctonas, a excepción de los tratamientos selvícolas de conservación, mantenimiento y mejora de la vegetación.
- c) El levantamiento de nuevos cercados cinegéticos.
- d) El nuevo establecimiento de cualquier tipo de infraestructuras.
- e) La instalación de soportes de publicidad u otros elementos análogos excepto aquéllos de la Consejería de Medio Ambiente que proporcionen información sobre el espacio objeto de protección y no supongan deterioro del paisaje.
- f) Cualquier tipo de construcción y edificación, de carácter temporal o permanente.
- g) Las cargas ganaderas y/o cinegéticas que impidan la regeneración natural, favoreciendo el proceso de envejecimiento de las masas arbóreas.
- h) Los movimientos de tierra y actuaciones que conlleven la transformación de las características fisiográficas de la zona, exceptuando las tareas propias para la prevención de incendios, la reparación de caminos y sendas necesarias para los aprovechamientos tradicionales y las actividades de investigación, didáctica, uso público y vigilancia.
- i) Las nuevas actividades mineras y extractivas.
- j) Las actividades de orientación y el globo aerostático.

5.4.2. Zonas de Regulación Especial. Zonas B.

1. Le serán de aplicación las normas particulares de las Zonas de Regulación Especial (Zonas B) a los islotes de vegetación forestal incluidos en las Zonas de Regulación Común (Zonas C), aunque por su reducido tamaño no aparezcan representados en la cartografía de ordenación.

2. De acuerdo con los objetivos y propuesta de ordenación, y en los términos establecidos en la normativa general, se consideran compatibles los siguientes usos y actividades:

- a) Los aprovechamientos ganaderos tradicionales.
- b) Los aprovechamientos forestales.
- c) Las actividades y equipamientos de uso público y de educación ambiental.
- d) Las actividades científicas.
- e) La siembra de especies forrajeras para su consumo a diente, en dehesas con pendientes inferiores al 20%.

f) La actividad cinegética.

g) Cualquier otra actuación que el correspondiente procedimiento de autorización determine como compatible.

3. De acuerdo con los objetivos y propuesta de ordenación se consideran incompatibles los siguientes usos y actividades:

a) La eliminación de especies arbóreas o arbustivas autóctonas, a excepción de los tratamientos selvícolas de conservación, mantenimiento y mejora de la vegetación.

b) El nuevo establecimiento de cualquier tipo de infraestructuras que pueden constituir un factor de riesgo para las Zonas A o zonas de reserva.

c) La roturación de terrenos forestales con fines agrícolas.

d) La minería a cielo abierto, incluidas las canteras y zonas de extracción de áridos.

5.4.3. Zonas de Regulación Común. Zonas C.

1. Le serán de aplicación las normas particulares de las Zonas de Regulación Común (Zonas C) a los pequeños enclaves de aprovechamientos agrícolas situados en el interior de las Zonas de Regulación Especial (Zonas B), aunque por su reducido tamaño no aparezcan representados en la cartografía de ordenación.

2. De acuerdo con los objetivos y propuesta de ordenación, y en los términos establecidos en la normativa general, se consideran compatibles en las Zonas C1 los siguientes usos y actividades:

- a) Los aprovechamientos agrícolas tradicionales que no comporten degradación de las condiciones naturales del medio.
- b) Los cambios de cultivo anual a leñoso.
- c) La transformación de los cultivos hacia el uso forestal con especies autóctonas.
- d) Las actividades cinegéticas.
- e) Las actividades y equipamientos de uso público y educación ambiental.
- f) Las actividades científicas.
- h) Cualquier otra actuación que el correspondiente procedimiento de autorización determine como compatible.

3. De acuerdo con los objetivos y criterios de ordenación, y en los términos establecidos en la normativa general, se considera incompatible en las Zonas C2 cualquier actuación que en el correspondiente procedimiento de autorización así se determine.

4. De acuerdo con los objetivos y propuesta de ordenación, y en los términos establecidos en la normativa general, se consideran compatibles en las Zonas C2 los siguientes usos y actividades:

- a) La instalación únicamente de los equipamientos de uso público que se enumeran a continuación: un edificio de recepción, siete construcciones tipo cabaña, dos construcciones para equipamientos, zona de camping, piscina, pista de tenis, un puesto de control y una zona de aparcamientos.
- b) Las actividades de uso público y educación ambiental.
- c) Las actividades científicas.
- d) Cualquier actuación que en el correspondiente procedimiento de autorización así se determine.

5. De acuerdo con los objetivos y criterios de ordenación, y en los términos establecidos en la normativa general, se considera incompatible en las Zonas C2 cualquier actuación que en el correspondiente procedimiento de autorización así se determine.

6. CRITERIOS DE APLICACION

Los criterios en torno a los cuales se instrumenta la aplicación del presente Plan y del Plan Rector de Uso y Gestión son los siguientes:

1. Cooperación y coordinación entre las distintas Administraciones Públicas con competencia en el ámbito de aplicación del presente Plan, a fin de compatibilizar en ejercicio de las funciones de las distintas Administraciones para asegurar la protección efectiva de los valores ambientales y el uso racional de los recursos naturales existentes en el espacio.

2. Establecimiento de un marco de relaciones permanente y fluido con los habitantes del Parque Natural y su entorno, así como con las entidades sociales, económicas e institucionales, prestando especial atención a los propietarios o titulares de derechos en el espacio protegido.

3. Impulso del papel de la Junta Rectora como cauce más adecuado para garantizar la participación ciudadana en la conservación y gestión del Parque Natural.

4. La actuación de la Consejería de Medio Ambiente y demás Administraciones competentes se regirá por el principio de eficacia administrativa y transparencia, facilitando la simplificación de los trámites necesarios para la autorización de las actividades que se vayan a realizar en el espacio protegido y el acceso a la información sobre medio ambiente que esté en poder de la Administración.

5. Las decisiones se tomarán de acuerdo con la mejor información disponible en cada momento y en todo caso estarán orientadas por el principio de cautela.

6. Para la aplicación del presente Plan sólo se desarrollarán los planes, programas o estrategias previstas en el mismo o en la normativa vigente.

7. De acuerdo con los objetivos de la Red de Espacios Naturales Protegidos de Andalucía, se garantizará el sometimiento a criterios comunes de gestión para la aplicación de las disposiciones de los Planes que regulen materias similares en dos o más Parques Naturales.

8. Integración de medidas de respeto al medio ambiente y al uso sostenible de los recursos naturales renovables como vía para la generación de empleo y arraigo de la población al ámbito rural.

9. Divulgación de los resultados de la gestión del espacio y de la evaluación y seguimiento de los planes.

7. INDICADORES

A efectos de lo establecido en el apartado 5.1.3 del presente Plan, se establece el siguiente sistema de indicadores ambientales:

7.1. Conservación Recursos Naturales.

- Superficie erosión real estimada alta (ha)/superficie total Parque Natural (ha) x 100.

- Evolución de las poblaciones de lince ibérico (núm. ejemplares) y conejo (núm. ejemplares/ha).

- Superficie forestal incendiada año (ha)/superficie forestal (ha).

- Superficie forestal restaurada (ha).

7.2. Aprovechamiento Sostenible.

- Evolución usos del suelo (superficie destinada a usos agrícolas, forestales, ganaderos,...) (ha).

- Superficie forestal ordenada (ha)/superficie forestal total del Parque Natural (ha) x 100.

- Número de cabezas de ganado/superficie del Parque Natural (ha).

- Superficie acogida a ayudas agroambientales (ha)/superficie del Parque Natural (ha) x 100.

- Km de montes deslindados y amojonados/Km de montes públicos del Parque Natural.

- Km de vías pecuarias deslindadas y amojonadas/Km de vías pecuarias del Parque Natural.

- Número de empresas vinculadas al turismo en el medio rural y turismo activo, uso público o educación ambiental.

- Número de autorizaciones de instalación de sistemas de energías renovables.

7.3. Uso Público.

- Número de visitantes/año.

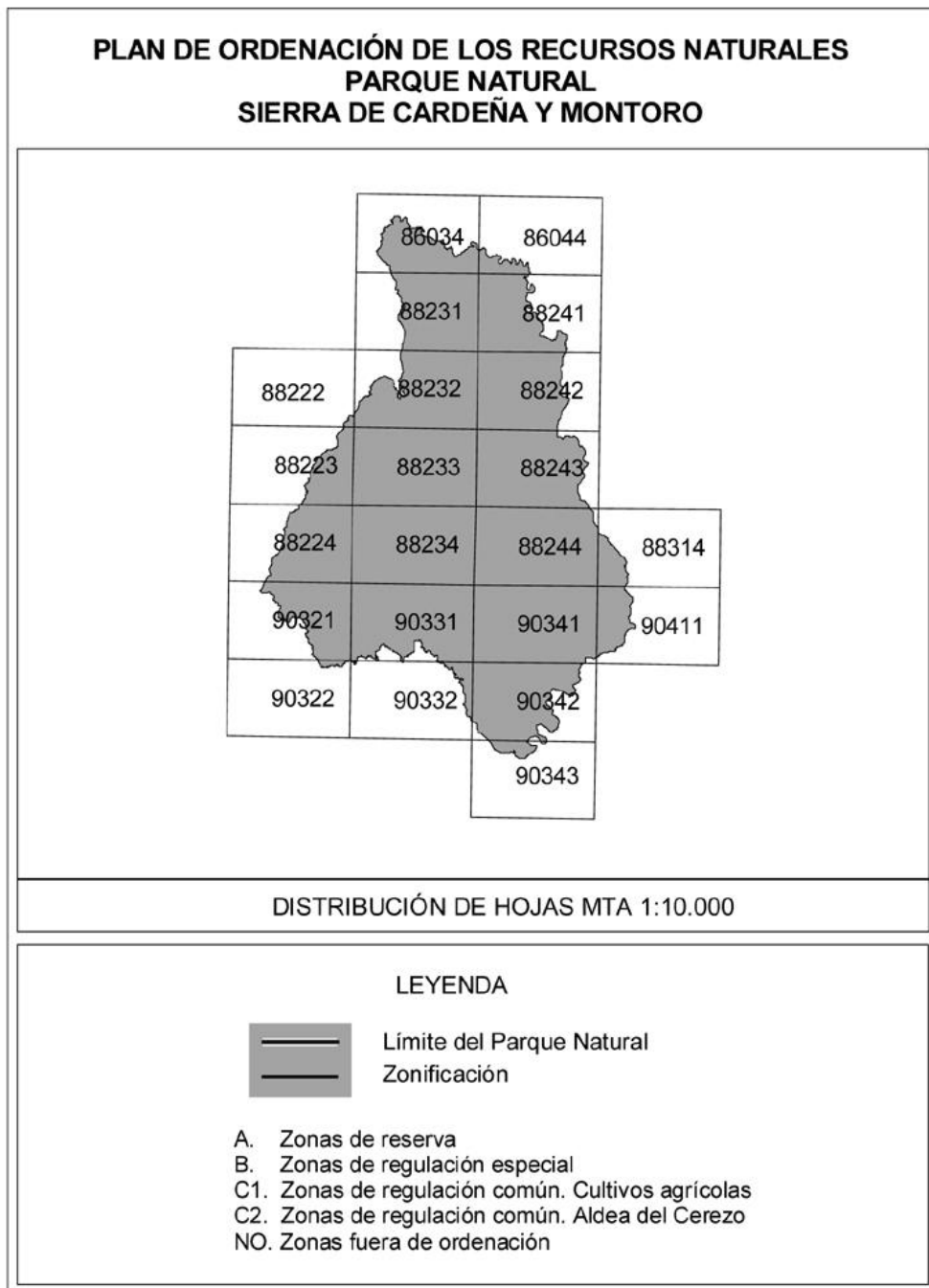
- Número de campañas de sensibilización y comunicación social.

- Número de participantes en actividades de educación ambiental.

7.4. Investigación.

- Número de proyectos de investigación autorizados.

8. CARTOGRAFÍA DE ORDENACIÓN





**PLAN DE ORDENACIÓN DE LOS RECURSOS NATURALES PARQUE NATURAL
SIERRA DE CARDEÑA Y MONTORO
LÍMITES Y ZONIFICACIÓN**


HOJA 860-34

500 0 500 metros


INSTITUTO NACIONAL DE ESTADÍSTICA
BASE CARTOGRAFICA: Ortofotografía SIG Olicada España
Ministerio de Agricultura, Pesca y Alimentación, 1998














PLAN DE ORDENACIÓN DE LOS RECURSOS NATURALES PARQUE NATURAL
SIERRA DE CARDEÑA Y MONTORO
LÍMITES Y ZONIFICACIÓN


HOJA 882-32

500 0 500 metros

Junta de Andalucía
CONSEJERÍA DE MEDIO AMBIENTE

BASE CARTOGRAFICA: Cartografía SIG Omicron España
Ministerio de Agricultura, Pesca y Alimentación, 1999








PLAN DE ORDENACIÓN DE LOS RECURSOS NATURALES PARQUE NATURAL
SIERRA DE CARDEÑA Y MONTORO
LÍMITES Y ZONIFICACIÓN

HOJA 882-33

500 0 500 metros



MINISTERIO DE AGRICULTURA, PESCA Y ALIMENTACIÓN, 1999
CONSEJERÍA DE MEDIO AMBIENTE
JUNTA DE ANDALUCÍA
BASE CARTOGRAFICA: Cartografía SIG Omicron Escala
Módulo de Cartografía, 1999



PLAN DE ORDENACIÓN DE LOS RECURSOS NATURALES PARQUE NATURAL
SIERRA DE CARDEÑA Y MONTORO
LÍMITES Y ZONIFICACIÓN

HOJA 882-43

500
0
500 metros

JUNTA DE ANDALUCÍA
CONSEJERÍA DE MEDIO AMBIENTE
BASE CARTOGRAFICA, Cartografía SIG Ortofoto Escala:
1:50.000, Ministerio de Agricultura, Pesca y Alimentación, 1993



PLAN DE ORDENACIÓN DE LOS RECURSOS NATURALES PARQUE NATURAL
SIERRA DE CARDEÑA Y MONTORO
LÍMITES Y ZONIFICACIÓN


HOJA 882-24



BASE CARTOGRAFICA: Ortofotografía SIG Omnicast España
Ministerio de Agricultura, Pesca y Alimentación, 1988



JUNTA DE ANDALUCÍA
CONSEJERÍA DE MEDIO AMBIENTE



PLAN DE ORDENACIÓN DE LOS RECURSOS NATURALES PARQUE NATURAL
SIERRA DE CARDEÑA Y MONTORO
LÍMITES Y ZONIFICACIÓN

HOJA 882-34



JUNTA DE ANDALUCÍA
CONSEJERÍA DE MEDIO AMBIENTE
BASE CARTOGRAFICA: Oridelgraf S.C. Orléans España
Ministerio de Agricultura, Pesca y Alimentación, 1998



PLAN DE ORDENACIÓN DE LOS RECURSOS NATURALES PARQUE NATURAL
SIERRA DE CARDEÑA Y MONTORO
LÍMITES Y ZONIFICACIÓN

HOJA 882-44



MINISTERIO DE AGRICULTURA, PESCA Y ALIMENTACIÓN, 1989
BASE CARTOGRAFICA: Fotogrametría SIG Ortofoto España
JUNTA DE ANDALUCÍA
CONSEJERÍA DE MEDIOAMBIENTE



PLAN DE ORDENACIÓN DE LOS RECURSOS NATURALES PARQUE NATURAL
SIERRA DE CARDEÑA Y MONTORO
LÍMITES Y ZONIFICACIÓN

HOJA 883-14

500 metros

0

Logo of the Junta de Andalucía, Consejería de Medio Ambiente

BASE CARTOGRÁFICA, Cedeño y Sica, Oficina Estatal, Ministerio de Agricultura, Pesca y Alimentación, 1993

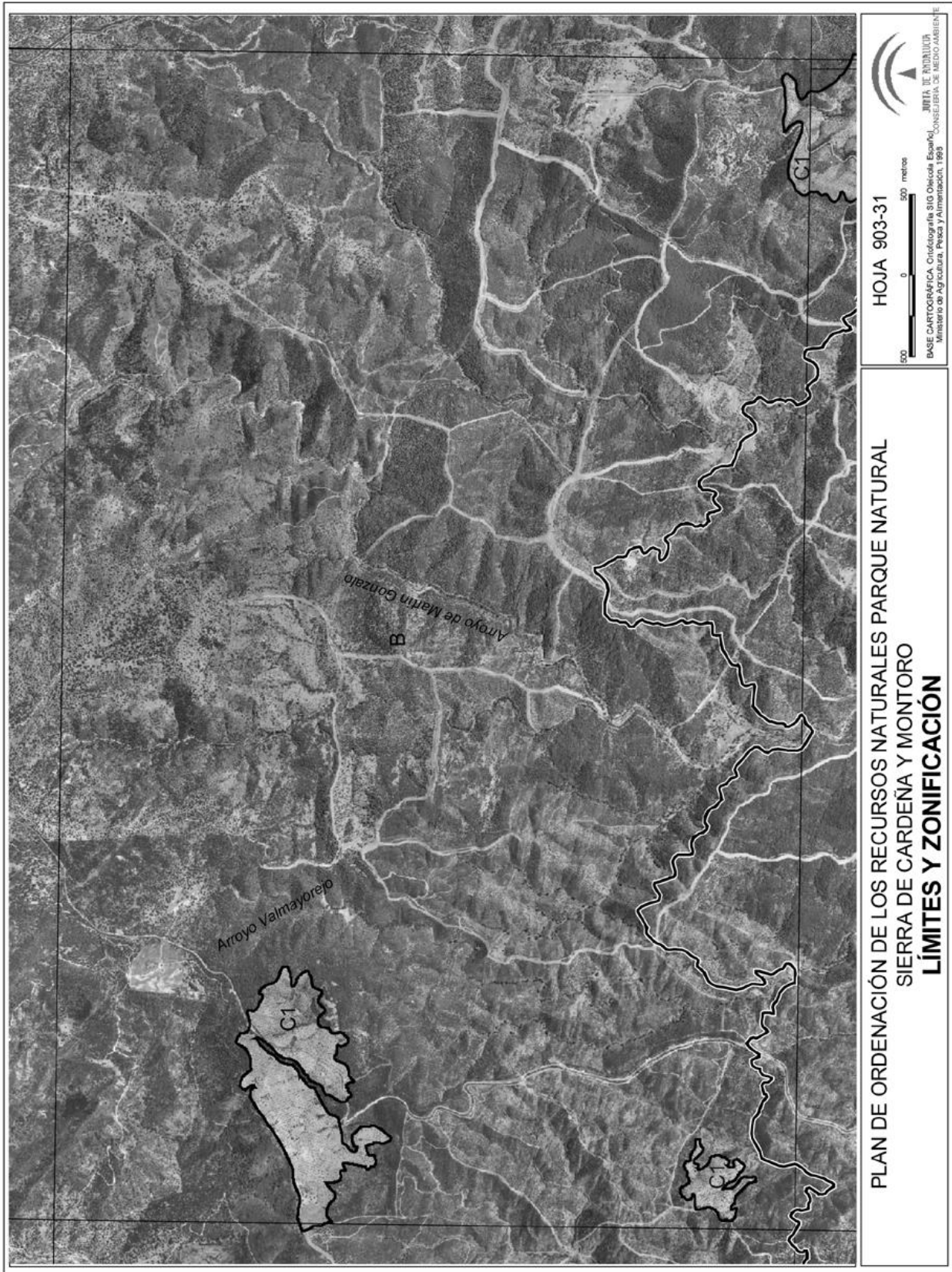



PLAN DE ORDENACIÓN DE LOS RECURSOS NATURALES PARQUE NATURAL
SIERRA DE CARDEÑA Y MONTORO
LIMITES Y ZONIFICACIÓN

HOJA 903-21



MINISTERIO DE AGRICULTURA, PESCA Y ALIMENTACIÓN, 1993
BASE CARTOGRAFICA: Cartografía SIG Odeco Escorial
CONSEJERIA DE MEDIO AMBIENTE





PLAN DE ORDENACIÓN DE LOS RECURSOS NATURALES PARQUE NATURAL
SIERRA DE CARDEÑA Y MONTORO
LÍMITES Y ZONIFICACIÓN

HOJA 903-41



BASE CARTOGRAFICA: Cartografía SIG.Ciudad España, Ministerio de Agricultura, Pesca y Alimentación, 1968
CONSEJERIA DE MEDIO AMBIENTE



PLAN DE ORDENACIÓN DE LOS RECURSOS NATURALES PARQUE NATURAL
SIERRA DE CARDEÑA Y MONTORO
LÍMITES Y ZONIFICACIÓN

HOJA 904-11



BASE CARTOGRAFICA: Ortofoto del SIG Odecol España
Ministerio de Agricultura, Pesca y Alimentación, 1988
CONSEJERÍA DE MEDIO AMBIENTE
JUNTA DE ANDALUCÍA




PLAN DE ORDENACIÓN DE LOS RECURSOS NATURALES PARQUE NATURAL
SIERRA DE CARDEÑA Y MONTORO
LÍMITES Y ZONIFICACIÓN

HOJA 903-22



MINISTERIO DE AGRICULTURA, PESCA Y ALIMENTACIÓN, 1989
BASE CARTOGRAFICA: Cartografía SIG Omicron Español
CONSEJERÍA DE MEDIO AMBIENTE
JUNTA DE ANDALUCÍA

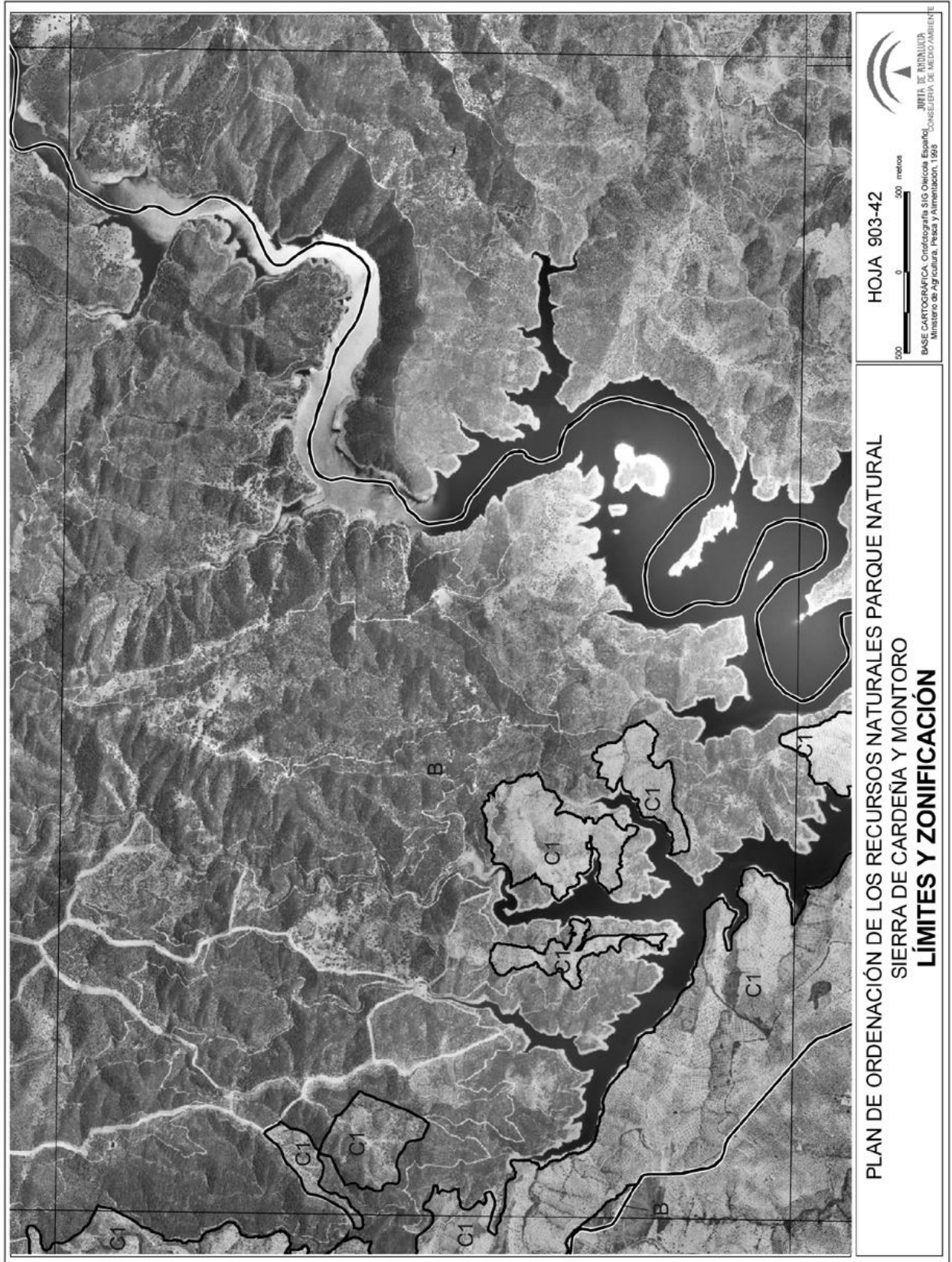


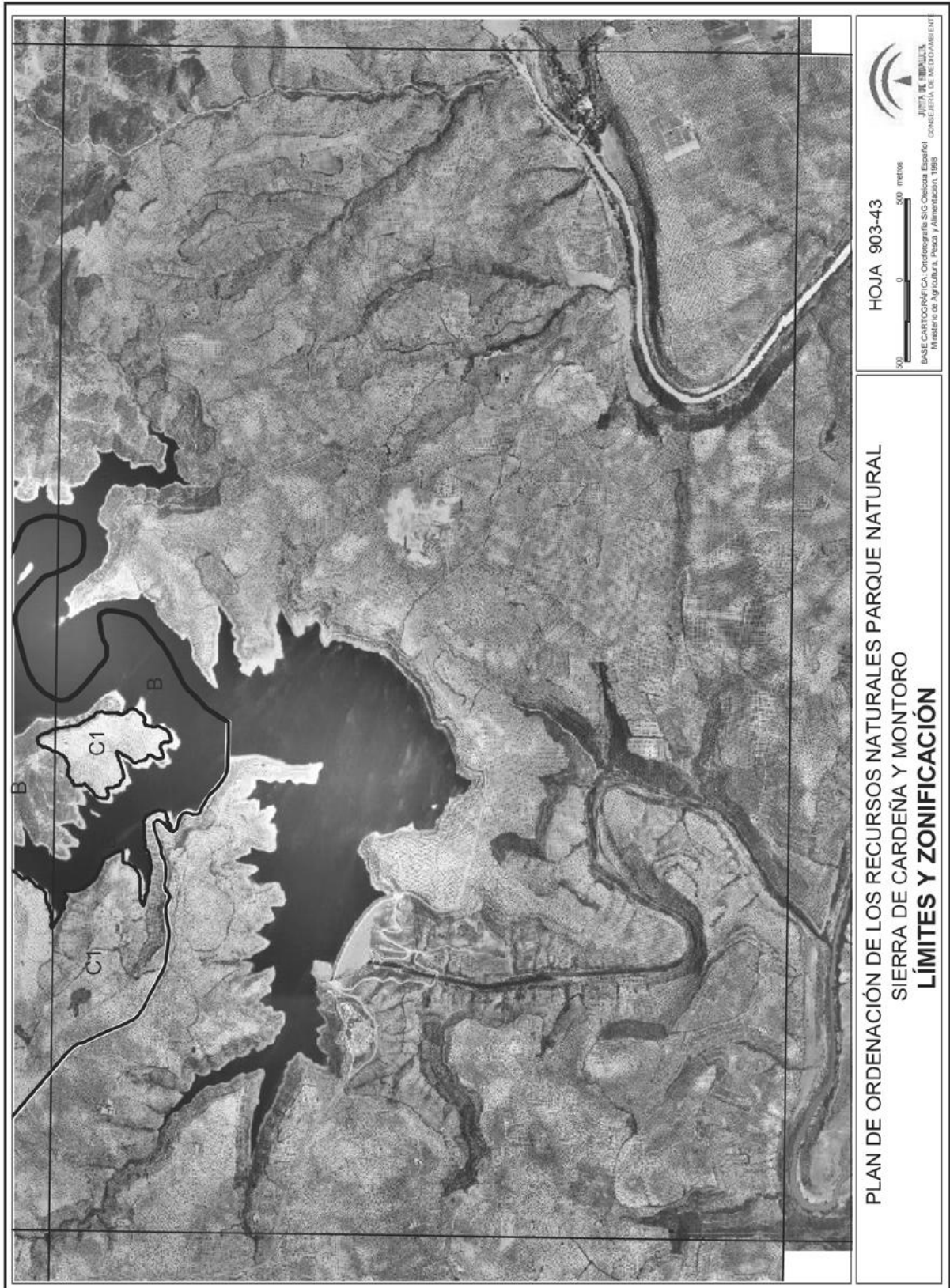
**PLAN DE ORDENACIÓN DE LOS RECURSOS NATURALES PARQUE NATURAL
SIERRA DE CARDEÑA Y MONTORO
LÍMITES Y ZONIFICACIÓN**

HOJA 903-32



BASE CARTOGRAFICA: Catedra de S.C. Obras, Escala: 1:50.000, Ministerio de Agricultura, Pesca y Alimentación, 1993. CONSEJERIA DE MEDIO AMBIENTE





ANEXO II

PLAN RECTOR DE USO Y GESTION DEL PARQUE NATURAL
SIERRA DE CARDEÑA Y MONTORO

I N D I C E

1. INTRODUCCION
2. OBJETIVOS
3. CRITERIOS DE GESTION
 - 3.1. Para la Conservación de los Recursos Naturales
 - 3.2. Para la Regulación de los Aprovechamientos
 - 3.3. Para el Uso Público y Educación Ambiental
 - 3.4. Para la Investigación
 - 3.5. Para el Seguimiento de la Planificación y Administración del Parque Natural
4. NORMATIVA
 - 4.1. Vigencia, Adecuación y Seguimiento
 - 4.2. Normas Relativas a Usos, Actividades e Infraestructuras
5. LINEAS DE ACTUACION
 - 5.1. Control de la Erosión y Desertificación y Restauración de los Ecosistemas Degradados
 - 5.2. Conservación y Recuperación de la Diversidad Biológica
 - 5.3. Aprovechamiento Sostenible de los Recursos Naturales
 - 5.4. Articulación de los Espacios y Elementos que Integran el Medio Natural
 - 5.5. Uso Público
 - 5.6. Educación, Sensibilización y Participación Ambiental
 - 5.7. Investigación, Información e Innovación Tecnológica

1. INTRODUCCION

El presente Plan Rector de Uso y Gestión del Parque Natural Sierra de Cardena y Montoro, se redacta en el marco de lo establecido en el correspondiente Plan de Ordenación de Recursos Naturales. Al igual que el citado Plan de Ordenación, este documento ha sido elaborado teniendo en cuenta las nuevas circunstancias físicas y socioeconómicas que caracterizan al espacio, los efectos y las experiencias que se han manifestado a lo largo de la vigencia del Plan anterior (aprobado por Decreto 98/1994, de 3 de mayo) y aplicando las nuevas tecnologías disponibles que han permitido un conocimiento más exhaustivo de la realidad territorial del espacio.

El contenido del Plan Rector de Uso y Gestión, la regulación específica de los distintos usos y actividades compatibles en el espacio, así como las directrices básicas para la gestión del mismo, se estructura en los siguientes apartados:

1. Introducción.
2. Objetivos.
3. Criterios de gestión.
4. Normativa.
5. Líneas de actuación.

2. OBJETIVOS

Son objetivos del presente Plan:

1. Conservar y mantener las masas de rebollo o roble melojo (*Quercus pyrenaica*), los ecosistemas de ribera existentes, los pastizales de las zonas de dehesa y las áreas de matorral.
2. Recuperar las zonas degradadas o aquéllas en las que no se garantice una cobertura vegetal del suelo tal que impida que se produzcan fenómenos erosivos.

3. Conservar, mantener y proteger el regenerado natural frente a la influencia del ganado en las dehesas puras o mixtas de encina y/o alcornoque.

4. Favorecer la evolución de las formaciones forestales de pinar procedentes de repoblación hacia formaciones irregulares con mayor presencia de frondosas.

5. Conservar los hábitats de interés ecológico, con especial atención a los considerados prioritarios en el Anexo I de la Directiva 92/43/CEE, del Consejo, de 21 de mayo; los hábitats de las especies de fauna recogidos en los Anexos II y IV de la misma Directiva y en el Anexo I de la Directiva 79/409/CEE, de 2 de abril.

6. Conservar y mantener las poblaciones de lince ibérico y águila imperial ibérica.

7. Recuperar las poblaciones de conejo y perdiz.

8. Promover la aplicación de técnicas agropecuarias que no supongan el deterioro de ningún otro recurso, especialmente el suelo.

9. Minimizar la incidencia negativa de la superpoblación de individuos de especies cinegéticas sobre sus poblaciones.

10. Promover la realización de estudios e investigaciones sobre los recursos naturales, destinados a mejorar las labores de gestión del Parque Natural.

11. Desarrollar el conjunto de programas, servicios y equipamientos que apoyen el uso público.

12. Minimizar los posibles impactos que pudieran generar las actividades de uso público.

13. Poner en marcha las acciones necesarias para que el uso público se desarrolle de forma segura para el visitante.

14. Desarrollar programas de educación ambiental dirigidos a la población escolar, al habitante y al visitante, utilizando el patrimonio natural y cultural como recurso educativo.

15. Evitar la proliferación de construcciones y edificaciones en el Parque Natural.

3. CRITERIOS DE GESTION

3.1. Para la Conservación de los Recursos Naturales.

Con la finalidad de implicar a la población en la conservación de los recursos naturales, se promoverá el establecimiento de convenios de colaboración entre la Administración y los propietarios.

Para la conservación de los recursos edáficos y geológicos.

Se limitarán aquellas actuaciones que puedan incrementar las pérdidas de suelo, especialmente en las zonas en las que el riesgo es mayor.

Para la conservación de los recursos hídricos:

a) Se controlarán los vertidos superficiales a los cauces existentes. Se pondrá especial atención a aquellos cursos donde se localicen especies piscícolas endémicas. En este aspecto es imprescindible seguir avanzando en la coordinación y cooperación entre las Administraciones con competencias en esta materia.

b) Se adoptarán las medidas necesarias para asegurar que continúen funcionando correctamente las depuradoras existentes en el ámbito del Parque Natural, fomentándose acuerdos de colaboración con las Administraciones Públicas competentes de la Comunidad Autónoma de Castilla-La Mancha para reducir los vertidos procedentes del núcleo urbano de Fuencaliente.

Para la conservación de la vegetación:

a) Los proyectos de repoblación forestal estarán destinados, principalmente, a aquellas zonas en donde no exista regeneración natural, su densidad sea insuficiente como para asegurar un rejuvenecimiento de la masa o en las que se sustituye el matorral pionero, pastizales o cultivos agrícolas

por especies autóctonas, así como la diversificación de la cubierta vegetal.

b) En las repoblaciones que se realicen en el ámbito del Parque Natural se tendrá en cuenta la composición de la vegetación natural potencial del lugar, empleándose especies autóctonas, siempre que sea posible, y estándose para ello a lo que a tal efecto se disponga por la Consejería de Medio Ambiente.

c) Las semillas utilizadas en siembras o las plantas de vivero que se destinen a repoblaciones serán, prioritariamente, recolectadas en los montes incluidos en el Parque Natural, en aquéllos que estén próximos a éste o en los que se hallen incluidos en las regiones de procedencia que determine la Consejería de Medio Ambiente.

d) Los tratamientos selvícolas serán los adecuados para:

- La conservación, regeneración y saneamiento de la vegetación de los ecosistemas riparios.

- La progresiva evolución hacia formaciones mixtas de pinar y quercíneas en las masas de pinar procedentes de repoblación.

- La conservación, regeneración y saneamiento de las formaciones, puras o mixtas, de encina, alcornoque y rebollo.

- Las actuaciones selvícolas no deberán interferir en las condiciones de reproducción, crianza o permanencia de las especies protegidas, comenzando una vez que hayan terminado los períodos de cría.

e) Como actuaciones preventivas contra incendios se favorecerá la creación de áreas cortafuegos y fajas auxiliares sobre las márgenes de carreteras o caminos, divisorias de aguas y en los perímetros de los montes lindantes con zonas de alto riesgo, garantizándose el acceso de los medios necesarios para la extinción de incendios.

f) Para minimizar los riesgos de incendios es necesario apoyar el papel que desempeñan las agrupaciones de defensa forestal.

g) Los diferentes tratamientos forestales que se efectúen en los trazados de los tendidos, se llevarán a cabo mediante podas mínimas y selectivas, de acuerdo con la normativa vigente, evitando en cualquier caso la matarrasa.

h) Las actuaciones encaminadas a la regeneración de la vegetación se realizarán de tal forma que permitan la compatibilización de los usos ganaderos y cinegéticos.

i) Se recomienda, de manera general, la colocación de vallados individuales con malla de pequeña luz (4-10 cm por 4-10 cm) electrosoldada, para proteger el regenerado natural en aquellas zonas en las que, por la influencia del ganado o los animales silvestres, no se garantice su supervivencia.

j) Como condiciones particulares, según las especies que generen la presión, se recomienda colocar los siguientes vallados individuales:

- Para ganado ovino y/o porcino: La altura de 1,2 a 1,5 m, con dos o tres tutores, de malla electrosoldada de luz 4 a 8 cm.

- Para ganado caprino: La altura de 1,2 a 2,0 m, con tres tutores, de malla electrosoldada de luz 4 a 6 cm.

- Para ganado bovino y/o caza mayor: La altura de 2,0 a 2,2 m, con tres tutores enterrados al menos un tercio de su longitud, y malla electrosoldada o mallazo de acero corrugado de luz menor de 10 cm.

Para la conservación de la fauna y flora silvestres:

a) Las medidas de gestión que se adopten estarán preferentemente encaminadas a la conservación de los procesos ecológicos, los hábitats de interés comunitario catalogados como prioritarios y los hábitats de lince ibérico y águila imperial ibérica.

b) Con la finalidad de compatibilizar los usos y aprovechamientos con la conservación de los recursos naturales, podrán limitarse los usos y accesos en los hábitats anteriormente señalados. Esta medida tendrá especial relevancia durante la época de reproducción.

c) Cuando por razones de orden biológico sea necesario preservar determinadas especies de fauna piscícola, la Consejería de Medio Ambiente podrá crear refugios para las mismas en las aguas del Parque Natural. La condición de refugio de la fauna piscícola cesará cuando desaparezcan las razones que motivaron su creación.

d) Se llevarán a cabo medidas destinadas a favorecer las poblaciones de conejo y perdiz por el importante papel que desempeñan tanto como especies cinegéticas como por su implicación en la conservación de las especies de carnívoros amenazados existentes en el Parque Natural. Las actuaciones para la recuperación de estas poblaciones se enfocarán desde una perspectiva a largo plazo y precedidas de un estudio de viabilidad.

e) Se establecerán medidas para reducir la pérdida del patrimonio genético del Parque Natural, especialmente en el caso de las hibridaciones o en el caso de intensos procesos de endogamia en las especies cinegéticas.

f) Las actuaciones de recuperación de poblaciones de especies endémicas y/o amenazadas tendrán como objetivo colonizar nuevas áreas o mantener un número de individuos adecuado para su supervivencia. En este sentido se pondrá énfasis en especies de fauna como el lince, el lobo y el águila imperial y en especies de flora como *Isoetes durieui*, *Quercus pyrenaica*, *Silene mariana*, *Acer monspessulanum* y *Celtis australis*.

g) En aquellas infraestructuras viarias que se detecten como especialmente peligrosas para la fauna vertebrada, se buscarán las medidas necesarias para minimizar los riesgos de atropellos, como la creación de pasos de fauna, la instalación de bandas sonoras y/o badenes o la señalización con carteles informativos.

h) Se promoverá la sustitución progresiva de aquellos tendidos eléctricos que no se ajusten a la normativa de protección de la avifauna. Asimismo, aquellos que, aun ajustándose a dicha normativa, sean problemáticos para las aves, también se promoverá su sustitución por otros de menor impacto. Igualmente, se contemplará la posibilidad de la conversión de ambos tipos en líneas subterráneas.

i) Con el fin de evitar la fragmentación de los hábitats, si fuera necesario establecer nuevas infraestructuras, se preferirá la creación de corredores o pasos para la fauna.

Para la conservación del paisaje y el patrimonio cultural:

a) Se promoverá la rehabilitación de las edificaciones e infraestructuras existentes, procurándose minimizar el impacto visual, mejorando su integración paisajística.

b) Cualquier actuación autorizable que incluya movimientos de tierra tendrá en consideración la existencia de yacimientos arqueológicos y su rango de protección, adoptando las medidas cautelares de protección necesarias para su conservación.

c) Las diferentes actuaciones que se desarrollen en el Parque Natural deben contar con medidas de integración paisajística, en especial la apertura de nuevas vías, la instalación de nuevas infraestructuras de telecomunicaciones, tendidos eléctricos, edificaciones y canteras.

3.2. Para la Regulación de los Aprovechamientos.

Para los aprovechamientos forestales:

a) Los tratamientos selvícolas estarán condicionados a la mejora del aprovechamiento integral del monte, respetán-

dose las especies acompañantes para mantener la diversidad y estabilidad del ecosistema.

b) La Consejería de Medio Ambiente extremará mediante la colaboración con los propietarios de las fincas, las medidas de prevención de plagas y enfermedades en las especies forestales, para evitar su propagación.

c) Los tratamientos fitosanitarios, especialmente cuando afecten a especies incluidas en el Decreto 104/1994, de 10 de mayo, se realizarán preferentemente con métodos biológicos, y en su aplicación se tendrá en cuenta los efectos sobre el resto del ecosistema.

d) Los residuos forestales generados por los diferentes trabajos selvícolas se eliminarán preferentemente mediante su extracción, eliminación mediante quema o trituración para su incorporación al suelo como fertilizante.

e) En las nuevas repoblaciones, y siempre que las características ecológicas del área y de las especies lo permitan, se incluirá un porcentaje de individuos de las especies endémicas y/o amenazadas que se consideren más adecuadas para el terreno.

f) En la preparación de los terrenos para la repoblación, se utilizarán métodos que se adapten a las características del medio y, con carácter preferente, técnicas como el ahoyado manual y la banqueta.

Para los aprovechamientos agrícolas:

a) Se potenciará la aplicación de medidas para la conservación de suelos, evitando también la degradación de otros recursos, en lo que a limitaciones en la forma de laboreo y otras técnicas de aplicación en agricultura se refiere, especialmente en el caso de los cultivos de olivar en pendientes elevadas.

b) Se fomentará el cambio de uso en los casos de suelos agrícolas residuales a forestales.

c) A la hora de autorizar los cambios de cultivo se deberán tener en cuenta las repercusiones que el incremento del consumo de recursos hídricos y fertilizantes nitrogenados pueda tener sobre los recursos naturales del Parque Natural.

d) Los tratamientos fitosanitarios se realizarán, preferentemente, de manera no agresiva con el medio, estando para ello a lo dispuesto por la Consejería de Agricultura y Pesca.

Para los aprovechamientos ganaderos:

a) Se fomentará la correcta regulación de la ganadería en los montes públicos en función de su correspondiente capacidad de carga.

b) Se controlará que la presencia de infraestructuras ganaderas no afecte negativamente a las poblaciones de especies silvestres, al paisaje o el resto de los recursos naturales.

c) La correcta asignación de cargas y el acotamiento temporal de zonas se hará en función de los problemas de regeneración y de erosión.

d) Se fomentarán prácticas ganaderas que aprovechen de forma extensiva la explotación de los recursos de las fincas.

e) Se fomentará la realización de un Plan de Aprovechamiento Ganadero en las fincas privadas, favoreciendo su integración en los proyectos de ordenación de montes.

f) La Consejería de Medio Ambiente podrá adoptar las medidas que estime oportunas ante la aparición de casos de enfermedades que puedan afectar a la fauna silvestre, especialmente aquéllas que sean de declaración obligatoria y que puedan afectar además de al ganado, a la fauna silvestre.

Para los aprovechamientos cinegéticos y piscícolas:

a) Los aprovechamientos cinegéticos deberán estar supeditados a la conservación de los recursos naturales en general, y de la vegetación y la fauna en particular. Para ello se fomen-

tará la incorporación de criterios de gestión integrada de los recursos naturales a los Planes Técnicos de Caza particulares.

b) El mantenimiento de las poblaciones cinegéticas se hará de acuerdo a la capacidad de carga del ecosistema.

c) Se promoverá la mejora de la estructura poblacional de las especies sujetas a gestión cinegética.

d) Se fomentará la caza selectiva entre las fincas del Parque Natural, con el objeto de mantener el número adecuado de individuos, equilibrar la proporción entre sexos y sanear la población.

e) Se fomentará la renovación genética de las poblaciones cinegéticas presentes en las fincas en caso de que no se produzca intercambio natural de individuos entre cotos cercanos.

f) La gestión de la pesca deportiva se llevará a cabo teniendo en consideración la presencia de endemismos piscícolas o especies amenazadas en los diferentes cauces.

3.3. Para el Uso Público y Educación Ambiental.

Con carácter general:

a) La práctica y el desarrollo de las actividades de uso público y educación ambiental se realizará asegurando la conservación del patrimonio natural y cultural del Parque Natural.

b) Será prioritario que el Parque Natural cuente con una oferta de instalaciones, servicios y actividades de uso público que asegure la dotación mínima de equipamientos básicos definidos por la Consejería de Medio Ambiente, de acuerdo al modelo de uso público que se establecerá en el Programa de Uso Público de este espacio natural protegido y aplicando criterios de calidad de los servicios.

c) La implicación del sector privado en la gestión del uso público será una fórmula recomendable, sobre todo teniendo en cuenta la falta de suelo de titularidad pública y la carencia de cierto tipo de equipamientos; asimismo se procurará la conciliación de intereses particulares con los objetivos de conservación del Parque Natural y el incentivo de estos intereses con objeto de cumplir con los objetivos del modelo de uso público.

d) Se buscará que la práctica de actividades, el contenido de los equipamientos y la prestación de servicios se realicen con una intención educativa, como mecanismo para fomentar el acercamiento del visitante al patrimonio natural y cultural, aumentar su conciencia medioambiental y mejorar su comprensión sobre el espacio en el marco de la Red de Espacios Naturales Protegidos de Andalucía.

e) Se promoverá la gestión indirecta de los equipamientos de uso público, en especial del Centro de Visitantes Venta Nueva, buscando fórmulas para el fortalecimiento de las organizaciones empresariales locales para la prestación de servicios asociados al uso público.

f) Se realizarán programas específicos de Educación Ambiental, para ser desarrollados in situ, aprovechando el contacto directo con los recursos del Parque Natural y dirigidos a la población escolarizada, la población local y al público visitante.

g) Se realizarán programas de comunicación e identidad, dirigidos a visitantes, habitantes del espacio protegido y al personal del Parque Natural, que fomenten el conocimiento de los valores naturales y culturales, informen sobre aspectos relativos al uso público y difundan la normativa vigente, de forma que clarifique las conductas recomendables y las condiciones para la realización de actividades en el espacio natural protegido.

Para las actividades, servicios y equipamientos de uso público:

a) La rehabilitación del patrimonio edificado primará sobre la construcción de nuevas edificaciones para albergar equipamientos de uso público.

b) Los equipamientos se clasifican en equipamientos básicos de uso público, equipamientos complementarios de uso público y equipamientos turísticos.

c) El diseño y funcionamiento de los equipamientos deberá responder a un conjunto de «buenas prácticas ambientales» que abarcará aprovechamiento energético, racionalización del uso del agua, gestión de residuos, reducción del empleo de productos nocivos e integración en el medio. Se promoverá la arquitectura bioclimática, para considerar los factores ambientales desde el propio diseño del edificio.

d) Se procurará que los equipamientos de uso público tengan una ubicación de acceso fácil y buena accesibilidad general (acceso transitable, cómodo, próximo, etc.) incluyendo acondicionamiento para personas con minusvalías.

e) Se asegurará la adecuación de la red de senderos del Parque Natural, mejorando las condiciones para su recorrido y manteniendo y renovando la señalización de los mismos, de manera que se adapte a las necesidades educativas y a la difusión de los valores naturales, culturales y paisajísticos.

f) Todos los equipamientos de uso público del Parque Natural deberán estar al servicio del desarrollo de los programas de educación ambiental.

g) Se establecerán mecanismos de supervisión y control de las actividades que se lleven a cabo, los cuales asegurarán el cumplimiento de la normativa establecida para el desarrollo de las mismas en el presente Plan.

3.4. Para la Investigación.

a) Serán prioritarios los proyectos y actividades de investigación y desarrollo tecnológico que se diseñen, planifiquen y desarrollen dentro de las líneas programáticas, objetivos y prioridades definidos en el planeamiento de la Comunidad Autónoma en materia de investigación y medio ambiente.

b) Sin perjuicio de lo establecido en el apartado anterior se consideran las siguientes líneas prioritarias de investigación: Estudio del estado poblacional de especies amenazadas, en particular el lince ibérico, el águila imperial ibérica y el lobo; aplicación y seguimiento de nuevas técnicas de regeneración natural; la problemática de la seca o «decaimiento de las quercíneas» en el Parque Natural, grado de incidencia y soluciones; estudio de nuevas técnicas de repoblación forestal, así como del seguimiento de las ya realizadas; el sobrepastoreo como factor de riesgo para la conservación de los recursos naturales; el ecosistema del río Yeguas y su importancia para la biodiversidad del Parque Natural; potencialidad educativa para el uso público de la red de vías pecuarias y el patrimonio cultural asociado y las energías renovables: Potencialidades y oportunidades de aprovechamiento.

c) Los estudios científicos que tengan lugar en este espacio se realizarán preferentemente mediante fórmulas de convenio con instituciones tanto públicas como privadas dedicadas a la investigación cuyos objetivos se adecuen a los establecidos para el Parque Natural, así como en colaboración con aquellos particulares con capacidad investigadora acreditada.

d) Las labores de investigación que tengan lugar no deberán interferir con los objetivos de conservación del Parque Natural.

e) Se promoverá la difusión de los resultados de las investigaciones que se desarrollen dentro del Parque Natural en diferentes ámbitos, regional, nacional o internacional, en función de su naturaleza y relevancia.

3.5. Para el Seguimiento de la Planificación y Administración del Parque Natural.

a) Se llevará a cabo un seguimiento anual de las actividades realizadas, recursos económicos y/o materiales relacionados con el Parque Natural, así como de las Líneas de Actuación conforme a lo establecido en el apartado 4.1.3 del presente Plan.

b) Se promoverá la coordinación con otras Administraciones e Instituciones vinculadas al Parque Natural para una correcta gestión del espacio.

c) Se deberán establecer los mecanismos necesarios para asegurar el intercambio de información y experiencias con otros espacios protegidos que presenten características comunes.

d) Se potenciará la participación del Parque Natural en los foros que traten temas relacionados con los distintos aspectos de este espacio protegido.

4. NORMATIVA

4.1. Vigencia, Adecuación y Seguimiento.

4.1.1. Vigencia.

El presente Plan tendrá una vigencia de ocho años, susceptible de ser prorrogada por un plazo no superior a otros ocho años.

4.1.2. Adecuación.

1. Durante su vigencia, el contenido del Plan podrá ser sometido a modificación de alguna o algunas de las partes que lo constituyen, o a un procedimiento de revisión del conjunto del mismo.

2. Modificación.

a) La modificación del Plan supone cambios concretos de alguno o algunos de sus contenidos, tratándose de ajustes puntuales que no alteran sustancialmente la gestión del espacio.

b) El Plan podrá ser modificado a propuesta de la Consejería de Medio Ambiente, bien a iniciativa propia o por acuerdo motivado del órgano colegiado de participación competente, aprobado por mayoría absoluta de sus miembros. La modificación se someterá al trámite simultáneo de información pública y audiencia a los intereses sociales e institucionales implicados.

c) La aprobación de la modificación corresponderá al titular de dicha Consejería cuando se refiera únicamente a materias competencia de medio ambiente y al Consejo de Gobierno en los demás casos.

3. Revisión.

a) La revisión del Plan implica un examen del mismo en su conjunto y lleva implícito el establecimiento de nuevas pautas para la gestión del espacio.

b) El Plan podrá ser revisado por Acuerdo del Consejo de Gobierno de la Junta de Andalucía a propuesta de la Consejería de Medio Ambiente, cuando se lleve a cabo una revisión del Plan de Ordenación de Recursos Naturales del Parque Natural.

c) La revisión del Plan se llevará a cabo siguiendo los mismos trámites establecidos para su elaboración y aprobación.

4.1.3. Seguimiento.

Para el seguimiento de la ejecución del presente Plan, la Consejería de Medio Ambiente evaluará el grado de ejecución de las Líneas de Actuación contenidas en el apartado 5.

4.2. Normas Relativas a Usos, Actividades e Infraestructuras.

4.2.1. Actividades y Aprovechamientos Forestales.

1. Tratamientos Selvícolas sobre la Vegetación Arbórea:

a) Los tratamientos selvícolas se realizarán de forma selectiva, evitando toda afección a las especies características del matorral noble, así como a individuos o poblaciones de especies endémicas y/o amenazadas.

b) En los trabajos selvícolas no se podrá dañar a los individuos o poblaciones de especies endémicas y/o amenazadas.

c) En el apeo de árboles secos que presenten el tronco hueco se respetará al menos un 10% de dichos ejemplares para favorecer la disponibilidad de lugares de reproducción de especies de fauna, a excepción de aquellos ejemplares que constituyan focos de infección o plagas.

d) No se permitirá la corta de árboles en los que concurren algunas de las circunstancias siguientes:

- Que contengan nidos de rapaces y/o de cigüeña negra, aun cuando no hayan sido utilizados en los últimos tres años.
- Que sean excepcionales por tener alguna especial significación natural, cultural o histórica.
- Que estén en lugares de pendiente superior al 50% y no tengan asegurada su sustitución o puedan causar graves daños en el arrastre.
- Que estén en bordes de carreteras, caminos y zonas recreativas, salvo cuando esté debidamente justificado.
- Que se sitúen en las márgenes de ríos y arroyos, en la franja de cinco metros correspondientes a la zona de servidumbre.

2. Desbroces de la Vegetación Leñosa:

a) Los desbroces o rozas de matorral sólo podrán realizarse como medida de prevención de incendios, para favorecer la regeneración de formaciones arbóreas o pastizales ya existentes y en los ruedos de descorche, debiéndose respetar en cualquier caso una franja de 5 metros en las dos márgenes de los cursos de agua, ya sean estacionales o permanentes.

b) Todas las actuaciones de desbroce y rozas deberán ser selectivas, respetando tanto la capacidad de regeneración natural del arbolado como la protección del suelo.

c) Se deberá respetar el regenerado de especies arbóreas, las especies arbustivas que hayan alcanzado porte arbóreo, aquellos ejemplares que sirvan de sustento a plantas trepadoras o que contribuyan a crear un hábitat específico, así como los ejemplares de especies forestales o de matorral noble mediterráneo presentes en la zona.

d) En las zonas donde no exista una cobertura de vegetación tal que impida que se produzcan fenómenos erosivos, no se podrán realizar desbroces a la vegetación existente, salvo los necesarios para las labores de reforestación y en caso de necesidad para las labores de prevención de incendios.

e) Para pendientes menores del 20% los desbroces podrán realizarse con remoción del terreno sin profundizar más de 10 cm.

f) En pendientes superiores al 20%, los desbroces no podrán realizarse con remoción del terreno, pudiéndose realizar únicamente sin remoción en terrenos con una fracción de cubierta cubierta de, al menos, el 50%.

3. Eliminación de Residuos Vegetales.

La eliminación de los residuos generados por los diferentes trabajos selvícolas se eliminarán en el plazo de un mes desde la ejecución de los mismos, siempre que las condiciones meteorológicas lo permitan.

4. Preparación de Terrenos para la Repoblación:

a) Para la repoblación de los montes se evitarán los métodos de preparación del terreno que comporten la degradación del suelo, conservando los enclaves de vegetación arbórea y matorral noble mediterráneo existentes con capacidad de regeneración natural.

b) Se utilizarán métodos que se adapten a las características del medio.

5. Repoblaciones.

En los proyectos de repoblación, siempre que las características técnicas lo permitan, las plantaciones o disposición de semillas sobre el terreno seguirán pautas naturales, evitando distribuciones lineales o simétricas.

6. Podas.

Las podas deberán realizarse en el período comprendido entre el 15 de noviembre y el 1 de marzo. La Consejería

de Medio Ambiente podrá modificar este período si las condiciones climatológicas así lo hicieran necesario.

7. Instrucciones para la Recolección de Hongos.

La recolección de hongos no se podrá realizar con las siguientes prácticas:

a) Remover el suelo de forma que se altere o perjudique la capa vegetal superficial salvo autorizaciones.

b) Usar cualquier herramienta que altere de forma indiscriminada la parte vegetativa del hongo o la capa superficial del suelo, tales como hoces, rastrillos, escardillos y azadas.

8. Labores Agrícolas en Dehesas.

La práctica del laboreo en las dehesas para la implantación de especies forrajeras para el consumo a diente del ganado se hará a una profundidad máxima de laboreo de 10 cm. En aquellas masas de quercíneas en las que se detecte decaimiento, el laboreo se realizará respetando el ruedo del árbol. Se tendrá en cuenta además la aplicación del ciclo tradicional de la dehesa «cultivo al tercio» para fomentar la matorralización y el aporte de materia orgánica al suelo.

9. Limitaciones por Circunstancias Excepcionales.

La Consejería de Medio Ambiente podrá establecer limitaciones o modificaciones sobre las disposiciones establecidas en cuanto a períodos y condiciones de ejecución de las labores forestales por causas excepcionales climatológicas, fitosanitarias, de conservación de especies en peligro u otras causas, en orden a preservar la integridad de los recursos naturales del Parque Natural.

10. Actuaciones en las Proximidades de las Areas de Reproducción.

a) Las actuaciones en las proximidades de las áreas de nidificación se desarrollarán con las cautelas necesarias que permitan la reproducción, o permanencia de las distintas especies, entendiéndose por áreas de nidificación las áreas en las que nidifiquen las aves incluidas en las categorías de «en peligro de extinción» y «vulnerables», según la normativa vigente. En especial, se atenderá a las siguientes determinaciones:

- Las actuaciones forestales en las áreas de nidificación deberán realizarse entre octubre y finales de diciembre para no interferir con el período de reproducción de la avifauna.

- Los aprovechamientos forestales en un radio de 100 metros en torno a árboles que sustenten plataformas de nidificación de rapaces no podrán efectuarse antes de que las crías hayan abandonado el nido.

- Además de estas medidas, no se podrán marcar árboles posaderos, sobre todo en las zonas donde existan dormideros.

b) En cuanto a otras especies de vertebrados cuya conservación tenga carácter prioritario en el marco del ordenamiento jurídico vigente, se aplicarán criterios similares a los de las aves siempre que exista información sobre sus áreas de reproducción.

4.2.2. Actividades agrícolas.

1. Laboreo del Suelo.

En los terrenos donde se detecten problemas erosivos altos y muy altos, se aplicarán técnicas de no laboreo o laboreo de conservación.

2. Materiales Residuales.

Los restos de plásticos usados y otros residuos deberán retirarse de las parcelas y depositarse en los lugares establecidos a tal efecto.

3. Protección de la Fauna y la Flora en las Labores Agrícolas.

Se deberán tomar las medidas oportunas para que en el transcurso de las labores agrícolas no se dañe a los individuos de las distintas especies faunísticas presentes o reproductoras en las zonas agrícolas, respetando en todo momento la vegetación existente en linderos, setos y sotos.

4.2.3. Aprovechamientos ganaderos.

1. Conservación de los Pastos.

a) El tiempo de permanencia del ganado en los pastos naturales no debe prolongarse más allá de lo necesario para que consuma la producción estacional de pastos, permitiendo la supervivencia de especies pascícolas perennes y la producción de semillas de especies anuales que asegure la renovación de los pastos al año siguiente, salvo en las cercas necesarias para el manejo tradicional del ganado porcino.

b) En el caso de explotaciones extensivas con suplementación alimenticia en la misma finca, ésta se deberá administrar en las cercas concretas destinadas a tal propósito.

c) Se podrá realizar siembra con especies pratenses, considerándose la posibilidad de utilizar semillas de especies autóctonas, o al menos ya presentes en el medio.

2. Explotaciones Extensivas.

Cualquier aprovechamiento ganadero deberá adecuarse a los recursos disponibles de la finca, de acuerdo a otros aprovechamientos de la finca, y deberá considerar la carga ganadera que representan tanto el ganado doméstico como las especies cinegéticas sin causar deterioro ambiental.

3. Aprovechamiento Ganadero en Suelo Agrícola.

En aquellos terrenos de uso agrícola en los que se cultivan especies forrajeras para su aprovechamiento a diente, así como rastrojeras y barbechos, se permitirán cargas ganaderas mayores durante el período que se produzca dicho aprovechamiento, debiendo abandonar la parcela cuando se acabe con el recurso vegetal.

4. Suplemento de Alimentos.

a) Cuando sea necesario el aporte de alimento suplementario, éste se deberá administrar en las cercas concretas destinadas a tal fin. Estos puntos de alimentación estarán distribuidos uniformemente por toda la superficie de aprovechamiento y su ubicación será modificada periódicamente, siempre que sea técnicamente posible.

b) De igual forma se procederá para los abrevaderos móviles.

5. Ganadería en los Montes Públicos.

En montes públicos patrimonio de la Junta de Andalucía y consorciados, la Consejería de Medio Ambiente podrá limitar o prohibir, si fuese necesario, la actividad ganadera en determinadas áreas o para determinadas especies ganaderas, cuando las condiciones biológicas, sanitarias o medioambientales así lo aconsejen.

6. Instalaciones Ganaderas.

a) No se podrán emplear las mallas de doble torsión, mallas gallineras y la colocación de doble mallado, en los cerramientos para ganado bovino, ovino, caprino y porcino salvo cercados donde sea necesario para la protección contra depredadores.

b) Las zahurdas, vaquerizas y cuadras deberán construirse en lugares donde no supongan un impacto paisajístico o ambiental negativo. La tipología de estas construcciones será la tradicional para esta comarca.

c) En el caso de utilización de rediles móviles, se desplazarán por toda la zona de aprovechamiento ganadero, cambiando su ubicación periódicamente. No se ubicarán en zonas donde haya problemas de erosión del suelo y evitando la proximidad a cauces naturales y zonas de permeabilidad alta.

7. Condiciones Particulares en Zonas Repobladas.

a) Los protectores individuales que se empleen en las repoblaciones deberán garantizar la defensa del regenerado frente al ganado.

b) El otorgamiento de autorizaciones del aprovechamiento ganadero en zonas repobladas sin protector individual atenderá a los siguientes criterios:

- Acotamiento durante 20 años en el caso que se introduzca ganado bovino.

- Acotamiento durante 15 años para el caprino.

- Acotamiento durante 10 años en el caso que se introduzca ganado ovino.

- Acotamiento durante 5 años para el caso del ganado porcino.

- Al objeto de evitar peligro de incendios y empobrecimiento del pastizal se podrán permitir, excepcionalmente durante períodos limitados y bajo autorización, aprovechamientos ganaderos en dichas zonas con una carga ganadera baja y con un manejo adecuado.

4.2.4. Actividades cinegéticas y piscícolas.

1. Requisitos para la Celebración de Concursos de Pesca.

En la solicitud para la realización de los concursos de pesca deberán establecerse los límites geográficos, los días y horas hábiles en que se llevará a efecto y la entidad o entidades responsables de su organización y gestión. Si dichos concursos se realizaran en embalses, deberán disponer del correspondiente permiso del Organismo de Cuenca.

2. Caza Selectiva.

a) La Consejería de Medio Ambiente establecerá las condiciones oportunas en cuanto a métodos, zonas y períodos a los que habrán de ajustarse las actuaciones de control, pudiendo incluso declararlas obligatorias para determinadas zonas o fincas del Parque Natural.

b) Previo estudio del estado poblacional y de la proporción de sexos, el descaste de ciervas se podrá llevar a cabo en aquellos cotos de caza mayor de categoría B en los que se haya detectado un excesivo número de las mismas.

c) La Consejería de Medio Ambiente podrá establecer, en función de las circunstancias, períodos de moratoria para la caza selectiva, con un tiempo máximo de dos años, durante los cuales no se podrá efectuar este tipo de caza en las fincas en las que se haya efectuado tal actividad.

3. Renovación Genética en las Especies de Caza Mayor.

a) La renovación del material genético de las especies cinegéticas, principalmente el ciervo, en las fincas que lo requieran, se hará mediante la introducción de hembras, salvo en casos debidamente justificados en los que sea necesaria la introducción de machos, en ambos casos de origen silvestre.

b) Estas hembras procederán preferentemente de las capturas realizadas, en los casos en que sea posible en fincas cercanas, con la finalidad de controlar la desproporción de sexos detectadas en las mismas, siempre que cuenten con un buen estado sanitario.

4. Reducción del Número de Perros en la Modalidad en Mano de Caza Menor.

En la modalidad de caza menor en mano, la Consejería de Medio Ambiente podrá reducir el número de perros por escopeta, en función de la densidad de conejos y perdices en los cotos donde se vaya a llevar a cabo esta actividad.

5. Introducción de Especies Cinegéticas y Piscícolas.

a) La autorización de la Consejería de Medio Ambiente para la repoblación de cualquiera de las especies autóctonas estará supeditada a la presentación de un plan de repoblación y reintroducción elaborado por técnicos competentes que debe incluir como mínimo un inventario ambiental de base y una

justificación respecto de la especie objeto, en donde se establecerán sus características, el calendario de introducción, la cualificación del personal encargado de su ejecución y un programa básico de seguimiento técnico científico.

b) La introducción de los ejemplares deberá ser supervisada por personal de la Consejería de Medio Ambiente. El promotor habrá de aportar certificación veterinaria acreditativa del estado sanitario de los ejemplares introducidos y de su procedencia.

6. Zonas de Reserva de Caza.

a) El 5% de la superficie destinada con carácter general a zona de reserva, deberá ubicarse en zonas favorables para la reproducción de conejo.

b) En estas zonas de reserva se adoptarán las medidas necesarias para crear el hábitat propicio para tales especies. En el caso de que las fincas sean de titularidad privada, la adopción de estas medidas se hará mediante la colaboración con los titulares de las mismas.

4.2.5. Uso Público, Turismo en el Medio Rural y Turismo Activo.

1. Autorizaciones:

a) Las peticiones de autorización para la realización de aquellas actividades que la precisen deberán incluir como mínimo:

- Datos del solicitante o del grupo que va a realizar la actividad y de su responsable o, para el caso de empresas de turismo activo, los datos identificativos de su inscripción en el Registro de Turismo de Andalucía.

- La descripción detallada de la actividad para la que se requiere la autorización.

- La identificación de los equipos, infraestructuras y dotaciones en caso de que se requieran para el desarrollo de las actividades y que sea necesario trasladar al espacio natural.

- Número máximo de personas que participarán en la actividad.

- Fechas o período en el que se pretende llevar a cabo la actividad.

- Lugar donde se efectuará la actividad.

- Cuando la actividad en cuestión afecte a terrenos de propiedad privada se deberá incluir asimismo autorización expresa de los titulares de los mismos.

b) La Consejería de Medio Ambiente podrá exigir documentación adicional o fijar condiciones particulares para el desarrollo de la actividad en circunstancias que así lo aconsejen.

c) Las solicitudes de autorización deberán presentarse al menos 15 días hábiles antes de la fecha prevista para el inicio de la actividad y en el caso de empresas de turismo activo, al menos dos meses antes. En caso de no ser notificada la resolución en dicho plazo, podrá entenderse estimada la solicitud de autorización.

d) La Consejería de Medio Ambiente estará exenta de responsabilidad por accidentes producidos como consecuencia de la actividad que se autoriza.

2. Acceso y tránsito:

a) Con carácter general, el acceso y tránsito de visitantes será libre por los viales de la red pública de caminos, exceptuando los que presenten señalización que indique expresamente una restricción o limitación al paso.

b) La Consejería de Medio Ambiente podrá limitar o restringir a los visitantes en general o a cierto tipo de medios de transporte, de forma eventual o permanente, el acceso por cualquier camino público cuando exista causa justificada por impacto ambiental, incompatibilidad del uso con la conser-

vación, con los trabajos forestales o de aprovechamiento de los recursos y por motivos de riesgo a las personas.

c) Como medida de precaución en función de los impactos potenciales por el paso de vehículos por ciertos caminos del Parque Natural, la Consejería de Medio Ambiente podrá realizar la identificación y clasificación de dichos caminos y establecer una regulación específica para cada tipo.

d) La Consejería de Medio Ambiente podrá limitar el uso de los equipamientos básicos o limitar su acceso por alguna de las siguientes causas:

- Cuando la presión de la demanda sobrepase la capacidad de acogida de los equipamientos.

- Temporalmente, por fenómenos naturales imprevistos, para evitar los riesgos de incendio durante los periodos secos.

- Por cualquier otra circunstancia que pudiera poner en peligro hábitats o recursos objeto de la política de conservación del espacio natural protegido o inferir riesgos a los visitantes.

- Para operaciones de mantenimiento del equipamiento, en el caso de que la Consejería de Medio Ambiente sea titular de dicho equipamiento.

3. Acampada:

a) Será necesario que los grupos que usen los campamentos juveniles estén siempre acompañados por un responsable.

b) En áreas recreativas y lugares permitidos para acampar sólo se podrá encender fuego con el fin de cocinar, en las dotaciones específicamente previstas, durante la época permitida en caso de que ésta esté prevista y con la precaución debida para evitar su propagación. En caso de que no haya dotaciones específicamente previstas sólo se cocinará utilizando barbacoas portátiles con leña, carbón o bombona de gas.

4. Baño:

a) La Consejería de Medio Ambiente determinará, en razón de los recursos naturales, las zonas permitidas para el baño, sin perjuicio de las regulaciones de otras autoridades competentes. Fuera de los lugares señalizados al efecto no estará permitida esta actividad.

b) Una zona podrá ser designada para el baño si cumple:

- Las normas sanitarias establecidas en la legislación vigente, tanto en los valores mínimos imperativos como en los valores guía, y tener el visto bueno de las autoridades sanitarias.

- Los requisitos establecidos por la Confederación Hidrográfica correspondiente, con relación a todos los aspectos relacionados con la seguridad y uso de las aguas.

- Que la actividad del baño o la presencia de bañistas no perjudique las condiciones ambientales de la zona de baño o de sus alrededores más inmediatos, o tenga repercusiones negativas aguas abajo para el caso de cursos de agua.

5. Actividades aeronáuticas:

a) No se autorizarán áreas de despegue ni de aterrizaje en aquellos enclaves en los que pudiera suponer un perjuicio para la conservación de especies de flora y fauna incluidas en los catálogos de especies amenazadas.

b) La Consejería de Medio Ambiente podrá restringir las actividades de vuelo en zonas o periodos concretos cuando pueda suponer alteración a la fauna y especialmente en épocas de cría, así como cerrar definitivamente áreas de despegue y aterrizaje por motivos de conservación.

c) En la realización de actividades aeronáuticas consideradas compatibles: Parapente, ala delta, vuelo sin motor y globo aerostático, se prohíbe despegar, sobrevolar o aterrizar a menos de 500 metros de lugares de anidamiento y cría

de aves rapaces del 1 de diciembre al 31 de agosto, así como en las zonas expresamente excluidas por aplicación de la normativa de protección de especies silvestres y hábitat.

d) Los vehículos de apoyo no deberán salirse de los caminos o carreteras para acceder a las zonas de despegue o aterrizaje.

6. Vehículos terrestres a motor:

a) En caminos de tierra, la velocidad máxima será de 40 km/h salvo indicación expresa que establezca un límite diferente.

b) Los vehículos no podrán salirse de los caminos, excepto en los lugares previstos para ello.

c) Cuando se empleen vehículos todoterreno para la observación de la fauna se seguirán las siguientes condiciones:

- La distancia mínima a los animales será de 100 m.
- No se producirán ruidos o sonidos estridentes que puedan perturbar la fauna.
- No se arrojarán alimentos ni se realizarán cebados en lugares de tránsito habitual de animales.
- No se interceptará la trayectoria de movimiento de los animales observados.
- No se circulará a más de 20 km/h en las inmediaciones de los animales.
- No se utilizará iluminación artificial alguna.
- No se utilizará ningún sistema de atracción, captura o repulsión de animales.

7. Esparcimiento:

a) El esparcimiento incluye aquellas actividades que se desarrollan en las áreas recreativas y son propias de las funciones esenciales de estos equipamientos complementarios.

b) Como combustible para las barbacoas se debe utilizar el carbón o la leña, no estando permitidos otros combustibles distintos de los mencionados.

c) La leña cortada que se ofrece para su uso en las barbacoas no debe sacarse fuera de las áreas recreativas.

d) No podrá encenderse fuego fuera de las barbacoas.

e) No está permitida la recolección de leña para combustible.

8. Romerías y otras concentraciones de carácter popular.

Las romerías y demás concentraciones de carácter popular que se vengán realizando de manera continuada más de 10 años sólo requerirán ser notificadas a la Consejería de Medio Ambiente que podrá establecer condiciones para su realización con el fin de reducir impactos ambientales.

4.2.6. Actividades de Investigación.

1. Requisitos del Proyecto y Personal Investigador.

Para obtener la autorización, junto a la solicitud, habrá que entregar una memoria en la que se detalle:

a) Breve Currículum Vitae del grupo de investigación, así como el Currículum Vitae completo de los investigadores y colaboradores que participen en el Proyecto de Investigación.

b) Objetivos, material disponible, metodología, plan de trabajo y duración completa de la actividad, así como las fases en las que se divida.

c) Relación temporal de la infraestructura necesaria para la realización del proyecto y su ubicación.

d) Presupuesto y fuente de financiación.

e) Cartografía del área de trabajo que abarca el proyecto, de cara a la evaluación previa de posibles afecciones o restricciones.

f) Estimación del posible impacto sobre el medio biótico y abiótico.

2. Acreditaciones del Equipo Investigador:

a) Todo el personal investigador deberá estar en posesión de una acreditación expedida por la Consejería de Medio Ambiente.

b) Serán personales e intransferibles, de duración no superior a la del proyecto de investigación y podrá ser solicitada por parte de los agentes y técnicos de la Consejería de Medio Ambiente durante el desarrollo de sus actividades dentro del Parque Natural.

c) En caso de incumplir las condiciones establecidas para la investigación, la Consejería de Medio Ambiente podrá retirar dichas autorizaciones.

d) El personal de investigación deberá contar con las pertinentes autorizaciones de los propietarios en los casos en los que la investigación afecte a propiedades privadas.

3. Seguimiento de la Investigación:

a) El control y seguimiento de los proyectos de investigación serán asumidos por las entidades o particulares responsables de la investigación, con independencia de las decisiones que, en este sentido, pueda adoptar la Consejería de Medio Ambiente.

b) El responsable del proyecto deberá remitir un informe de seguimiento, de carácter periódico acorde a la duración del proyecto, que deberá tener el visto bueno de la Consejería de Medio Ambiente, en el que se detallen los resultados obtenidos, así como las previsiones para las siguientes anualidades.

c) A la finalización de la actividad investigadora, el responsable deberá remitir un informe completo y detallado de la metodología, resultados y conclusiones obtenidas. La Consejería de Medio Ambiente podrá utilizar dicha información para establecer objetivos relacionados con la evaluación y seguimiento del espacio protegido.

d) Una vez finalizada la investigación, será obligatoria la visita al área de estudio del responsable del proyecto con personal de la Consejería de Medio Ambiente, y en caso que se hayan producido daños como consecuencia de la investigación, se procederá por parte del grupo de investigación a la restauración de las condiciones originales.

4.2.7. Infraestructuras de Telecomunicaciones.

Sin perjuicio de lo establecido en la normativa vigente, para la instalación de nuevas antenas, se adoptará como modelo de antena de telecomunicaciones aquella que en cada momento sea la más adecuada por su funcionalidad e integración paisajística, con vistas a minimizar su impacto visual.

4.2.8. Infraestructuras viarias.

1. Apertura de nuevas vías.

Podrán autorizarse nuevas vías en los siguientes casos:

a) Cuando se justifique previo informe su necesidad para mejorar la explotación de los recursos existentes en las fincas privadas localizadas dentro del Parque Natural, debiéndose justificar el uso de la vía en función de tales aprovechamientos. Se exigirá la justificación de su necesidad por la inexistencia de caminos cercanos que puedan ofrecer igual servicio.

b) Cuando sean de interés para el acceso a varias instalaciones o explotaciones al mismo tiempo.

c) Cuando se considere que son imprescindibles para llevar a cabo las tareas relacionadas con la repoblación y trabajos selvícolas, y también con la prevención y extinción de incendios.

d) Cuando sean necesarias para el desarrollo de actividades de interés público, ya sean culturales, científicas o recreativas.

e) Cuando sean necesarias para acceder a las instalaciones autorizadas o que se autoricen en virtud del Plan de Ordenación de los Recursos Naturales.

f) Cuando por razones de seguridad para las especies silvestres o los visitantes hubiera que sustituir el tránsito por alguno de los caminos existentes.

2. Adecuaciones de la Red Viaria

a) Las actuaciones de mejora en la red de caminos del Parque Natural deberán realizarse preferentemente respetando los trazados actuales y evitándose, en cualquier caso, el menoscabo de los valores naturales existentes.

3. Nuevos Trazados.

Salvo en ausencia de trazados alternativos, la apertura de nuevas pistas o caminos deberán guardar una distancia mínima de 250 metros de las áreas de nidificación de aves incluidas en las categorías de «en peligro de extinción» y «vulnerable», según la normativa vigente.

4.2.9. Infraestructuras de energía eléctrica.

1. Nuevos Trazados de Tendidos Eléctricos.

a) Los proyectos de instalación de nuevos tendidos eléctricos deberán incorporar medidas de integración que minimicen el impacto ecológico y paisajístico de dicha actuación.

b) Con carácter general, y cuando existan otras líneas eléctricas en las zonas por las que esté permitida la construcción de nuevos tendidos eléctricos, el trazado de éstas se hará de forma que discurran lo más cercanas posibles a las existentes, con vistas a reducir la incidencia de las mismas.

c) Siempre que sea técnica, económica y ambientalmente posible los nuevos trazados de líneas eléctricas de realizarán de forma subterránea.

d) En las zonas de relieve accidentado, las líneas se trazarán, siempre que sea técnicamente posible, siguiendo los valles antes que siguiendo las cumbres.

e) Los trazados se realizarán preferentemente fuera de las áreas de alto valor paisajístico, evitando y/o reduciendo, en la medida de lo posible, las obras y talas que habitualmente conllevan estas infraestructuras.

f) La instalación de tendidos eléctricos aéreos se realizará fuera de un radio de 500 metros de distancia a las áreas donde nidifiquen las aves incluidas en las categorías de «en peligro de extinción» y «vulnerable», según la normativa vigente.

g) Los trazados de redes de transporte sólo se autorizarán cuando no exista posibilidad de trazado alternativo fuera del espacio.

2. Eliminación de los Trazados no Funcionales.

Los tendidos eléctricos que dejen de ser funcionales deberán ser retirados por el titular de las líneas.

3. Señalización de los Cables de Tierra.

Con la finalidad de disminuir los impactos negativos que se producen sobre la avifauna, en las líneas de alta y media tensión con cables de tierra, la Consejería de Medio Ambiente podrá establecer para los tramos correspondientes las medidas necesarias para una correcta señalización de los mismos.

4. Nidificación en los Postes de los Tendidos Eléctricos.

a) En las líneas eléctricas aéreas que discurran por el interior del Parque Natural en cuyos apoyos existan nidos de cigüeña blanca (*Ciconia ciconia*), se adoptarán soluciones que hagan compatibles el mantenimiento del servicio eléctrico y la permanencia del nido. Entre estas medidas se considerará la instalación de plataformas de nidificación y la dotación de elementos disuasorios que impidan la aparición de un número excesivo de nidos.

b) Si en una línea hubiese un excesivo número de nidos, la Consejería de Medio Ambiente podrá autorizar la eliminación de algunos de ellos, en período adecuado, y bajo supervisión de los agentes de medio ambiente.

4.2.10. Otras infraestructuras.

1. Condiciones para el Otorgamiento de Autorizaciones para la Instalación de Balsas de Agua para el Ganado.

Para autorizar la instalación de balsas de agua para el ganado, la Consejería de Medio Ambiente evaluará su incidencia sobre los diferentes elementos naturales presentes en el área donde se tenga prevista su ubicación, y siempre que dicha instalación tenga la oportuna concesión y permiso de la Confederación Hidrográfica del Guadalquivir.

2. Depuración de Aguas Residuales.

Todos los asentamientos de población en suelo no urbanizable del Parque Natural deberán contar con una red de saneamiento urbano y su correspondiente estación depuradora de aguas residuales; también toda edificación susceptible de generar vertidos deberá contar con depuradoras prefabricadas o fosas sépticas impermeables prefabricadas.

4.2.11. Edificaciones.

1. Construcción, Mejora, Mantenimiento y Rehabilitación de Edificaciones.

a) En las nuevas construcciones así como en las obras de mejora, mantenimiento y rehabilitación de las existentes, se tendrá en cuenta:

- Que exista relación directa y proporcionalidad tanto con la naturaleza de los aprovechamientos de la finca como con las dimensiones de ésta.

- Que se adopten las características necesarias en cuanto a tipología constructiva que contribuyan a la máxima integración paisajística, debiendo guardar armonía con la arquitectura popular.

- Que se garantice la integración ambiental y paisajística en el medio donde vayan a implantarse, así como la restauración de las zonas que hayan podido verse alteradas en el transcurso de las obras.

- Que se contemplen el tratamiento de vertidos, la evacuación de residuos, las medidas necesarias que garanticen las necesidades de abastecimiento, saneamiento y accesos, así como las soluciones consideradas necesarias para asegurar la ausencia de impacto negativo sobre los recursos naturales.

b) El solicitante deberá acreditar la propiedad de la finca desde y que se encuentra en explotación, al menos, desde los tres años anteriores a la fecha de solicitud. Igualmente deberá acreditar su relación directa con la actividad agraria o del personal laboral vinculado a la explotación, mediante copia de la inscripción en el correspondiente Régimen Agrario de la Seguridad Social, documentación acreditativa de la obtención de rentas provenientes de la explotación o cualquier otra documentación que demuestre que la finca se encuentra en explotación.

c) A efectos de rehabilitación de las edificaciones existentes, se entenderá que los restos de una edificación son reconstruibles cuando reúnan al menos una de las siguientes condiciones:

- Que exista constancia documental mediante escritura pública, anterior a la fecha de declaración del espacio, de la edificación que se pretende construir.

- Que existan elementos estructurales suficientes para acreditar la existencia y el carácter de la edificación, con anterioridad a la declaración del Parque Natural.

d) Para la construcción de una nueva edificación en parcelas donde ya existan restos rehabilitables habrá de demostrarse la inviabilidad técnica o económica de la rehabilitación o bien proponerse una ubicación alternativa más adecuada desde el punto de vista ambiental.

e) Las obras de mejora y mantenimiento, así como las de rehabilitación en ningún caso podrán suponer:

- Aumento del tamaño de la misma, salvo cuando se justifique adecuadamente en el correspondiente proyecto.
- Alteración de las características edificatorias externas.

2. Construcciones Vinculadas a las Obras Públicas.

a) Las autorizaciones para las construcciones vinculadas exclusivamente a la ejecución de las obras públicas tendrán carácter provisional para el tiempo de duración previsto de las obras, debiendo restituirse el terreno a la situación original una vez finalice su ejecución.

b) Para la autorización de construcciones ligadas al mantenimiento o entretenimiento de las obras públicas, deberá justificarse su vinculación funcional a dichas obras e infraestructuras. Las edificaciones de carácter permanente relacionadas con este apartado, ya sean de carácter técnico, operativo o de servicios, reproducirán, en la medida de lo posible, las características arquitectónicas propias de la zona, salvo cuando la propia naturaleza y funcionalidad de las instalaciones exijan la adopción de parámetros y tipologías constructivas diferentes. En cualquier caso, deberán adoptarse medidas de integración en el entorno ambiental y paisajístico donde se ubiquen.

3. Características Constructivas.

a) Los materiales y soluciones constructivas a emplear serán los derivados de la tradición constructiva local, que depende de factores como la climatología de la zona, las funciones propias derivadas de los usos del suelo y la economía local, la disponibilidad de materias primas en las cercanías y la adaptación al medio, tomando como referencia las edificaciones tradicionales que perduran inalteradas en la zona. En cualquier caso no se autorizará el empleo de materiales no meteorizables o de alta capacidad reflectante.

b) Al tratarse de edificaciones aisladas, todos los paramentos exteriores resolverán sus acabados a modo de fachada. No se permitirán edificaciones sin acabar o construidas con técnicas o materiales provisionales.

c) Las instalaciones auxiliares deberán quedar integradas en el conjunto de edificaciones de la explotación.

d) Las construcciones agrarias no deberán superar una relación de longitud/anchura en planta superior a 3/1. Si fuera imprescindible una relación mayor deberá aparecer un desnivel o diferenciación en el diseño de las cubiertas, así como en la alineación de las fachadas, evitando el aspecto lineal de la edificación.

e) El tratamiento de vertidos deberá resolverse mediante sistemas de almacenamiento prefabricados o depuración.

4.2.12. Otros usos y actividades.

1. Especies Amenazadas.

La Consejería de Medio Ambiente podrá restringir el acceso de personas no relacionadas con la Administración o que no cuenten con la oportuna autorización a las zonas donde haya presencia de especies faunísticas amenazadas incluidas en las categorías de «en peligro de extinción» o «vulnerable», según la normativa vigente, durante los períodos de reproducción. Todo ello sin menoscabo de los derechos inherentes a la propiedad de los terrenos.

2. Mantenimiento de Ribazos, Setos y Linderos.

Deberá respetarse la vegetación que crece en las riberas de ríos y arroyos, dejando libre de actuación, al menos, una franja de cinco metros en cada margen, así como la vegetación de setos y bordes de caminos, y setos en las lindes de parcelas o fincas.

5. Líneas de actuación.

En el presente Plan se plantean las siguientes líneas de actuaciones a desarrollar en el ámbito del Parque Natural.

5.1. Control de la erosión y desertificación y restauración de los ecosistemas degradados.

- Realización de tareas de repoblación en aquellas zonas en las que no se asegure la regeneración natural.

- Reforestación de las zonas agrícolas marginales o abandonadas que actualmente no tengan ningún aprovechamiento.
- Supervisión de las tareas de repoblación de las formaciones forestales que se realicen en las fincas privadas.

5.2. Conservación y recuperación de la diversidad biológica.

- Realización de un inventario de la población de *Silene mariana* (Caryophyllaceae) con objeto de conocer el estado en el que se encuentra en el Parque Natural.

- Realización de clareos en masas de pinar para potenciar la presencia de masas mixtas de pinos y quercíneas.

- Seguimiento y minimización de la incidencia de los mallados cinegéticos en la fauna silvestre.

- Convenios de colaboración entre los propietarios de tierras que alberguen especies protegidas, en especial linco, lobo, águila imperial y especies vegetales amenazadas, y la Consejería de Medio Ambiente.

- Mantenimiento y seguimiento del muladar del Parque Natural perteneciente a la Red Andaluza de Muladares para Aves Carroñeras.

- Construcción de majanos para la mejora del hábitat del conejo. Igualmente, se crearán pastizales y zonas de siembra para aumentar la disponibilidad alimenticia para esta especie y para la perdiz, para la cual se restaurará también su hábitat típico.

5.3. Aprovechamiento sostenible de los recursos naturales.

- Realización de estudios de carga ganadera y cinegética en las fincas del Parque Natural con objeto de conocer su carga cinegética y minimizar sus efectos sobre los recursos naturales.

- Incentivo de las razas ganaderas autóctonas así como de la ganadería ecológica.

5.4. Articulación de los espacios y elementos que integran el medio natural.

- Elaboración de un catálogo de edificaciones y construcciones en suelo no urbanizable.

- Integración de las vías pecuarias que se consideren más adecuadas en las actividades de uso público.

5.5. Uso público.

- Ordenación de la actividad del baño en el embalse del Yeguas, considerando la fragilidad ambiental de esta zona. La ordenación incluirá los sitios en los que estará permitida la actividad y las condiciones para su realización, además de la definición de las instalaciones requeridas, en su caso.

- Dentro de la ampliación general recomendable de la oferta de equipamientos de uso público, será necesaria la instalación de un complejo de uso público y de educación ambiental.

- Se realizará la gestión para la adquisición de una finca para la instalación de un complejo de uso público y educación ambiental.

- Equipamiento, oferta de servicios y configuración de paquetes de actividades de uso público y educación ambiental para lograr el pleno funcionamiento del centro de visitantes Venta Nueva, como centro articulador del uso público del Parque Natural.

- Edición de productos de difusión sobre la oferta de uso público y sobre los valores del patrimonio natural y cultural del Parque Natural.

- Aumentar la oferta de puntos de información sobre el Parque Natural, procurando la concertación con oficinas o puntos de otras entidades ubicadas en el núcleo de Montoro e integrando de esta manera el uso público con otros intereses del visitante.

5.6. Educación, sensibilización y participación ambiental.

- Se pondrán en marcha Programas de Educación Ambiental que contribuyan al conocimiento de los recursos naturales y culturales del Parque Natural, y a la concienciación de los visitantes, en especial de los habitantes del entorno, de la necesidad de la conservación de los valores de este espacio natural protegido. Estos programas constituirán un eje esencial para la dinamización del Centro de Visitantes de Venta Nueva.

- Desarrollo de campañas de vigilancia y seguimiento de nidos de rapaces.

5.7. Investigación, información e innovación tecnológica.

- Integración en la Red de Información Ambiental de Andalucía y en el Subsistema de Información de la Red de Espacios Naturales Protegidos de Andalucía de la información que se genere respecto de los recursos naturales del espacio.

- Elaboración de bases de referencia territorial, que se actualizarán periódicamente (ortofotos, ortoimágenes y vuelos fotogramétricos).

- Elaboración de indicadores para el seguimiento de los recursos naturales (censos periódicos de especies, inventarios de recursos naturales, cambios de uso del suelo, visitantes del Parque Natural).

- Difusión periódica de datos básicos y elaboración de mapas guía.

ANEXO III

LIMITES DEL PARQUE NATURAL SIERRA DE CARDEÑA Y MONTORO

Los límites quedan referidos a la ortofotografía S.I.G. Oleícola Español, realizado por el Ministerio de Agricultura, Pesca y Alimentación, en blanco y negro, con tamaño de píxel de 1 metro y de fecha 1998. Los puntos citados en la delimitación del espacio vienen dados por coordenadas UTM, en metros, referidas al huso 30.

Norte. Comienza en el punto de intersección del arroyo del Endrinar con el arroyo de los Términos, punto de coordenadas UTM, huso 30, en metros, X 383815; Y 4246939, en el límite interprovincial Córdoba-Jaén-Ciudad Real, continúa por el límite entre las provincias de Córdoba y Ciudad Real, que coincide con el curso del arroyo de los Términos, hasta la intersección de este arroyo con el río Yeguas, en el punto

de coordenadas UTM, huso 30, en metros, X 384697; Y 4247117.

Este. Desde el punto anterior, el límite este viene en su totalidad definido por el curso del río Yeguas, que coincide con el límite interprovincial Córdoba-Ciudad Real, hasta el punto de coordenadas UTM, huso 30, en metros, X 38970; Y 4245304, donde alcanza el límite interprovincial Córdoba-Jaén, recorriéndolo, hasta alcanzar el punto de coordenadas UTM, huso 30, en metros, X 391780; 4214911.

Sur. Desde el punto anterior, en línea recta hasta el punto de coordenadas UTM, huso 30, en metros, X 391543; 4214915, desde donde continúa por la línea de máximo embalse del pantano del Yeguas, hasta la intersección de ésta con la carretera CA-420, en el punto de coordenadas UTM, huso 30, en metros, X 391328; Y 4215036, continuando por la misma hasta el punto de coordenadas UTM, huso 30, en metros, X 388072; Y 4219674, donde toma una pista forestal que recorre hasta alcanzar el punto de coordenadas UTM, huso 30, en metros, X 377103; Y 4224037, punto de intersección de la citada pista forestal con la carretera local CO-510.

Oeste. Desde el punto anterior, continúa por la carretera local 510 (CO-510) hasta alcanzar el límite del término municipal de Montoro, el cual recorre hasta el arroyo Arenoso continuando por su margen derecha en dirección norte hasta enlazar con la carretera de Villanueva de Córdoba, CA-420, recorriéndola hasta alcanzar el casco urbano de Cardeña, bordeando su delimitación de suelo urbano por el oeste, sur y este hasta alcanzar la CA-420, que recorre hasta el casco urbano de la aldea de Azuel, bordeando el suelo urbano por su parte este, y continuando de nuevo por la CA-420 hasta la intersección de ésta con el camino de la Huesa, el cual recorre en dirección noroeste hasta la cañada de la Huesa, y por la misma, en dirección norte, hasta el arroyo del Endrinar, que recorre por su margen izquierda hasta su desembocadura en el arroyo de los Términos, cerrándose así el perímetro del espacio.

Superficie: 38.449 ha, medidas a partir de la delimitación del ámbito territorial del Parque Natural sobre la ortofoto digital mencionada en el primer párrafo del presente anexo.

Términos municipales: Cardeña y Montoro.

Provincia: Córdoba.

3. Otras disposiciones

CAMARA DE CUENTAS DE ANDALUCIA

RESOLUCION de 7 de octubre de 2003, por la que se ordena la publicación del Informe de Seguimiento de Corporaciones que no rindieron sus cuentas en los últimos ejercicios.

En virtud de las facultades que me vienen atribuidas por el artículo 21 de la Ley 1/1988, de 17 de marzo, de la Cámara de Cuentas de Andalucía, y del acuerdo adoptada por el Pleno de esta Institución, en la sesión celebrada el día 7 de julio de 2003,

RESUELVO

De conformidad con el art. 12 de la citada Ley 1/1988, ordenar la publicación del Informe de Seguimiento de Corporaciones que no rindieron sus cuentas en los últimos ejercicios.

Sevilla, 7 de octubre de 2003.- El Consejero Mayor, Rafael Navas Vázquez.

INFORME DE SEGUIMIENTO DE CORPORACIONES QUE NO RINDIERON SUS CUENTAS EN LOS ULTIMOS EJERCICIOS

El Pleno de la Cámara de Cuentas de Andalucía, en su sesión celebrada el día 7 de julio de 2003, con asistencia de todos sus miembros, ha acordado aprobar por unanimidad el Informe de Seguimiento de Corporaciones que no rindieron sus cuentas en los últimos ejercicios.

I N D I C E

- I. Introducción
- II. Objetivo, alcance y metodología
- III. Limitaciones al alcance
- IV. La obligaciones de rendir cuentas
- V. Ambito objetivo de la actuaciones
- VI. Rendición de cuentas
- VII. Actuaciones concretas
- VIII. Sobre los que no han rendido
- IX. Conclusiones
- X. Anexo
- XI. Alegaciones

I. INTRODUCCIÓN

1. El Pleno de la Cámara de Cuentas de Andalucía aprobó, en sesión celebrada el 20 de febrero de 2002 incluir dentro del Plan de Actuaciones del ejercicio, una actuación denominada "Seguimiento de las Corporaciones que no han rendido sus cuentas en los ejercicios anteriores".

II. OBJETIVO, ALCANCE, Y METODOLOGÍA

2. El objetivo ha consistido en efectuar un seguimiento de las Corporaciones que han incumplido el artículo 11.1.b) de la Ley 1/1988 de la Cámara de Cuentas de Andalucía, relativo a la obligación de rendir las cuentas ante esta Institución y mostrar los volúmenes de fondos públicos gestionados por los Ayuntamientos que han incumplido con este precepto.

El alcance subjetivo de la presente actuación está determinado por el conjunto de Ayuntamientos que, de forma reiterada, ha incumplido con este precepto en los últimos ejercicios.

3. La metodología seguida ha consistido en seleccionar un conjunto de estos Ayuntamientos y llevar a cabo acciones encaminadas a la rendición de cuentas.

Con posterioridad se ha procedido al examen y comprobación de las cuentas rendidas, así como de la información económica sobre magnitudes representativas de la gestión de la Corporación.

4. Los trabajos se han desarrollado de acuerdo con los Principios y Normas de Auditoría aplicables al sector público y se han efectuado aquellas pruebas y procedimientos necesarios para soportar las conclusiones y comentarios reflejados en el Informe.

Los importes y cálculos reflejados en el presente Informe han sido efectuados en pesetas, por lo que aquellas cantidades que aparecen convertidas en euros tienen carácter exclusivamente informativo.

La fecha de finalización de los trabajos de campo fue el 15 de noviembre de 2002.

Los datos de población están referidos al censo al 1 de enero del año 2000.

La lectura adecuada de este Informe requiere que se tenga en cuenta el contexto global del mismo. Cualquier abstracción hecha sobre un epígrafe o párrafo concreto pudiera no tener sentido aisladamente considerado.

III. LIMITACIONES AL ALCANCE

5. Las limitaciones al alcance que se han puesto de manifiesto en el desarrollo de esta actuación han estado motivadas por la falta de respuesta de un total de veinticuatro Ayuntamientos a las solicitudes de documentación efectuada. La relación de estos Ayuntamientos se detalla en el párrafo 32 de este Informe.

Esto ha originado que no haya sido posible examinar la información económica de ese grupo de entidades.

IV. LA OBLIGACIÓN DE RENDIR CUENTAS

6. Todas las Entidades Locales que forman parte del sector público local andaluz están sometidas al régimen de contabilidad pública, lo que lleva consigo la obligación de rendir cuentas de sus respectivas operaciones, cualquiera que sea su naturaleza, a la Cámara de Cuentas de Andalucía.

Esta obligación ha sido cumplida por la mayoría de las entidades locales a lo largo de los ejercicios en los que esta Institución ejerce las funciones de control externo que le corresponde. Sin embargo, diversas razones han motivado que haya entidades que en determinados ejercicios presupuestarios concretos no hayan cumplido con la obligación legal de rendir sus cuentas al órgano de control externo autonómico, e incluso un número reducido de ellas, no han rendido cuentas desde el ejercicio 1989.

7. Para situarnos en el contexto adecuado sobre la evolución de la rendición de cuentas, se exponen a continuación, los porcentajes de rendición alcanzados desde los ejercicios 1989 hasta 2000, tomados en función del número de entidades así como en función de la población que éstas abarcan:

Ejercicio	Porcentaje Ayuntamientos	Porcentaje Población
1989	64%	71%
1990	68%	80%
1991	67%	85%
1992	45%	60%
1993	37%	43%
1994	62%	69%
1995	49%	71%
1996	63%	81%
1997	63%	83%
1998	63%	80%
1999	57%	81%
2000	68%	87%

Cuadro nº 1

Del cuadro anterior, se observa cómo los porcentajes de rendición alcanzados tuvieron un comportamiento ascendente hasta el ejercicio 1991 en el que los Ayuntamientos que rindieron sus cuentas llegaron a agrupar al 85 por ciento de la población.

En el ejercicio 1992 se produjo un punto de inflexión motivado, principalmente, por la entrada en vigor de la Instrucción de Contabilidad para la Administración Local aprobada por Orden de 17 de julio de 1990, que obligó a los Ayuntamientos a efectuar un esfuerzo de adaptación al nuevo sistema contable, y originó retrasos generalizados en la rendición de cuentas.

Con posterioridad, medidas encaminadas a potenciar la rendición de cuentas, entre las que cabe señalar los acuerdos con las Diputaciones Provinciales que posibilitaron la rendición en soporte informático, originó que los porcentajes de rendición volvieran a alcanzar niveles superiores.

En cualquier caso, es preciso recordar a las entidades que forman parte del Sector Público Local Andaluz, que la falta de rendición de cuenta pudiera suponer una infracción del artículo 141.1.e) del Real Decreto legislativo 1091/1988 por el

que se aprueba el texto refundido de la Ley General Presupuestaria, que establece que “*constituyen infracciones...el no rendir las cuentas reglamentariamente exigidas o presentarlas con graves defectos*”.

Además, hay que tener en cuenta que el artículo 502 del Código Penal vigente, aprobado por la Ley Orgánica 10/1995, de 23 de noviembre, tipifica como delito contra las Instituciones del Estado y la división de poderes aquellas acciones en que puedan incurrir autoridades y funcionarios que obstaculicen la investigación de los Órganos de control externo, negándose a enviar los informes que se les hubiera solicitado, dilatando indebidamente su remisión o dificultando el acceso a los expedientes o documentación administrativa necesaria para llevar a cabo tales investigaciones.

V. ÁMBITO OBJETIVO DE LA ACTUACIÓN

8. En la situación de no rendición de cuentas a esta Institución caben distinguir dos supuestos distintos.

De una parte, las Corporaciones Locales que no han rendido sus cuentas anuales desde el ejercicio 1989. Este grupo está compuesto por cuarenta Ayuntamientos que tienen en común, por lo general, la reducida población del término municipal. La suma total de población que abarcan estos municipios es de 72.525 habitantes, lo que supone un 0,98 por ciento de la población de Andalucía.

9. Otro grupo de Ayuntamientos está compuesto por aquellos que, si bien, han cumplido con la rendición de cuentas en algún ejercicio presupuestario, por diversas circunstancias han dejado de hacerlo a partir de un momento determinado. Para delimitar estos Ayuntamientos se ha tomado como referente aquellos que no rinden desde el año 1996.

En el cuadro siguiente se resume el conjunto de Ayuntamientos que se encuentran en las situaciones anteriores.

Tramo de Población	Ayuntamientos		Población	
	Número	Porcentaje	Número	Porcentaje
< 5.000 hab.	155	20%	253.264	3%
Entre 5.000 hab. y 20.000 hab.	31	4%	284.240	4%
> 20.000 hab.	4	1%	119.538	2%
Total Ayuntamientos que no rinden desde 1996	190	25%	657.042	9%
Total Andalucía	769	100 %	7.334.666	100%

Cuadro nº 2

Del total de Ayuntamientos anteriores, se han seleccionado para el presente trabajo un conjunto de ochenta y ocho Corporaciones, siguiendo el criterio de seleccionar a los de mayor población y aquellos que no han rendido desde el año 1989.

Estos ochenta y ocho ayuntamientos abarcan una población en su conjunto de 498.432 habitantes.

VI. RENDICIÓN DE CUENTAS

10. Las cuentas de los Ayuntamientos que han sido rendidas como consecuencia de esta actuación han sido las siguientes:

	Provincia	Ayuntamiento	Población	Rendición
1	Almería	Cuevas de Almanzora	9.645	Liquidación 1999
2	Almería	Mojácar	4.825	Cuenta General 2000
3	Almería	Dalias	3.634	Cuenta General 2000
4	Almería	Lubrín	1.707	Liquidación 2000
5	Almería	Arboleas	1.540	Liquidación 2000
6	Almería	Las Tres Villas *	607	
7	Almería	Olula de Castro *	192	Liquidación 2000 y Liquidación 2001
8	Cádiz	San Roque	23.734	Cuenta General 2000
9	Cádiz	Villamartín	11.969	Liquidación 2000
10	Cádiz	Jimena de la Frontera	9.109	Liquidación 1999
11	Cádiz	Castellar de la Frontera	2.531	Liquidación 2000
12	Cádiz	Grazalema	2.240	Liquidación 2000
13	Cádiz	El Bosque *	1.875	Liquidación 2000 y Liquidación 2001
14	Córdoba	Aguilar de la Frontera	13.393	Liquidación 2000
15	Córdoba	Peñarroya-Pueblonuevo	13.024	Liquidación 2001
16	Córdoba	Hinojosa del Duque	7.928	Liquidación 2000 y Liquidación 2001
17	Córdoba	Doña Mencía	4.946	Liquidación 2000
18	Córdoba	Dos Torres *	2.586	
19	Córdoba	Añora *	1.618	Cuenta General 2000
20	Córdoba	Fuente la Lancha *	411	
21	Granada	Almuñécar	21.275	Cuenta General 1992 y Liquidación 1999
22	Granada	Maracena	14.651	Liquidación 2000
23	Granada	Santa Fe	12.730	Cuenta General 1999 y Liquidación 2000
24	Granada	Illora	10.495	Liquidación 2000
25	Granada	Ogijares	8.798	Liquidación 2000
26	Granada	Peligros	7.401	Cuenta General 2000 y 2001
27	Granada	Churriana de la Vega	7.056	Liquidación 1998
28	Granada	Albuñol	5.462	Cuenta General 2000
29	Granada	Moclín *	4.436	Liquidación 2000 y Liquidación 2001

(Continúa)

30	Granada	Fuente Vaqueros	3.960	Liquidación 2000
31	Granada	Cúllar Vega	3.499	Liquidación 2000
32	Granada	Huétor de Santillán *	1.645	Liquidación 2000
33	Huelva	Isla Cristina	18.236	Liquidación 2000
34	Huelva	Ayamonte	16.939	Liquidación 2000
35	Huelva	Santa Olalla de Cala	2.244	Cuenta General 2000
36	Huelva	Paymogo	1.269	
37	Huelva	Villanueva de las Cruces *	430	Liquidación 2000
38	Huelva	Los Marines *	328	
39	Huelva	Cortelazor *	317	Cuenta General 1998, 1999 y 2000
40	Huelva	Linares de la Sierra *	316	
41	Jaén	Andujar	37.621	Liquidación 2000
42	Jaén	Marmolejo	7.549	Cuenta General 1999
43	Jaén	Arjona	5.634	Liquidación 2001
44	Jaén	Castillo de Locubín *	5.166	Cuenta General 2000
45	Jaén	Navas de San Juan	5.155	Cuenta General 1997 y Liquidación 1998
46	Jaén	Vilches *	5.030	Cuenta General 2000 y Liquidación 2001
47	Jaén	Valdepeñas de Jaén	4.509	Liquidación 2000
48	Jaén	Sabiote	4.192	
49	Jaén	Castellar de Santisteban *	3.676	Liquidación 2000
50	Jaén	Cambil *	3.108	Liquidación 2000
51	Jaén	La Puerta de Segura	2.677	
52	Jaén	Orcera *	2.258	
53	Jaén	Segura de la Sierra *	2.204	Liquidación 2000
54	Jaén	Puente de Génave*	1.972	
55	Jaén	Torres de Albánchez *	1.021	Liquidación 2000
56	Jaén	Hornos *	718	Liquidación 2000
57	Jaén	Aldequemada *	602	
58	Jaén	Villarodrigo *	565	
59	Jaén	Hinojares *	501	
60	Málaga	Nerja	16.112	Liquidación 2000
61	Málaga	Alameda	5.002	Liquidación 2000
62	Málaga	Algarrobo	4.852	
63	Málaga	Villanueva del Trabuco	4.760	Cuenta General 1997, 1998, 1999 , 2000 y liquidación 2001
64	Málaga	Almogía	4.072	Liquidación 2000
65	Málaga	Cuevas de San Marcos	4.008	Liquidación 2000
66	Málaga	Yunquera	3.268	Liquidación 1997, 1998 , 1999 y 2000
67	Málaga	Sierra de Yeguas *	3.221	Liquidación 1999 y 2000
68	Málaga	Cañete la Real *	2.200	
69	Málaga	Alozaina *	2.145	
70	Málaga	Guaro *	1.877	Liquidación 2000
71	Málaga	Benamargosa*	1.551	
72	Málaga	Carratraca *	838	Liquidación 2000
73	Málaga	Benarrabá *	630	Liquidación 2000
74	Málaga	Cútar *	603	
75	Málaga	Benaluría *	499	
76	Málaga	Jimera de Líbar *	401	
77	Málaga	Árchez *	352	
78	Málaga	Benadalid *	262	
79	Sevilla	Los Palacios y Villafranca	32.762	Cuenta General 1996 y Liquidación 2000
80	Sevilla	Brenes	10.666	Liquidación 2000
81	Sevilla	Tocina	8.851	Liquidación 2000
82	Sevilla	Guillena	8.406	Cuenta General 2000 ..
83	Sevilla	El Cuervo	7.743	Liquidación 2000
84	Sevilla	Fuentes de Andalucía *	7.461	Liquidación 2000 y Liquidación 2001

(Continúa)

	Provincia	Ayuntamiento	Población	Rendición
85	Sevilla	Benacazón *	5.021	Liquidación 2000
86	Sevilla	Villanueva del Ariscal	4.750	
87	Sevilla	Carrión de los Céspedes *	2.331	Liquidación 2000
88	Sevilla	Algámitas *	1.373	
	Total Población		498.432	

* Ayuntamientos que no rinden desde 1989.

Cuadro nº 3

11. Como puede observarse los casos más relevantes de la situación de partida en función de la población, correspondían a los Ayuntamientos de Andújar y Los Palacios y Villafranca, con 37.621 habitantes y 32.762 habitantes, respectivamente.

La última Cuenta General aprobada por el Ayuntamiento de Andújar es la correspondiente al ejercicio 1987 y el Ayuntamiento de Los Palacios y Villafranca es la relativa al ejercicio 1996.

12. Del cuadro anterior se deduce que un total de sesenta y cuatro Corporaciones han remitido cuentas a esta Institución, rindiendo en algunos casos el documento de la Liquidación del Presupuesto y en otros, la última Cuenta General aprobada. De estos sesenta y cuatro Ayuntamientos, cincuenta y seis han remitido documentación del ejercicio 2000; seis han rendido exclusivamente cuentas de ejercicios anteriores; y dos ayuntamientos han rendido únicamente las cuentas del ejercicio 2001.

También se deduce que veinticuatro ayuntamientos de los seleccionados siguen sin rendir cuentas a esta Institución. No obstante, todos estos tienen una población inferior a 5.000 habitantes.

La información económica relativa al ejercicio 2000 se ha incorporado al Informe Anual que sobre el Sector Público Local emite la Cámara de Cuentas de Andalucía. Esto ha originado que la rendición correspondiente al ejercicio 2000, alcance un 68 por ciento en cuanto al número de entidades y un 87 por ciento en cuanto a la población que abarcan esos municipios, porcentajes superiores a los alcanzados en ejercicios anteriores.

13. El Presupuesto de cada ejercicio se liquida el 31 de diciembre del año natural correspondiente. Como consecuencia del principio de anualidad presupuestaria el período de vigencia del Presupuesto coincide con el año natural.

La Liquidación del Presupuesto es el conjunto de operaciones que se realizan al final del año natural para determinar los derechos pendientes de cobro y las obligaciones pendientes de pago a 31 de diciembre, el Resultado Presupuestario del ejercicio, los remanentes de crédito y el Remanente de Tesorería.

La liquidación del presupuesto de gastos refleja el grado de cumplimiento del Presupuesto, es decir, la comparación entre los créditos asignados para el ejercicio y lo realmente gastado.

La liquidación del presupuesto de ingresos pone de manifiesto el grado de ejecución de los mismos, lo que supone la comparación entre las previsiones definitivas y los derechos reconocidos.

El Resultado Presupuestario es una de las magnitudes que se obtienen a partir de las operaciones de cierre y liquidación del presupuesto y viene determinado por la diferencia entre los derechos presupuestarios liquidados durante el ejercicio y las obligaciones presupuestarias reconocidas durante el mismo período, tomadas ambas magnitudes por sus valores netos y representa en qué medida los derechos reconocidos en el ejercicio han sido suficientes para cubrir las obligaciones del mismo período.

La liquidación del Presupuesto deberá realizarse antes del día primero de marzo del ejercicio siguiente y corresponderá al Presidente de la Entidad Local su aprobación.

14. Por su parte, las Entidades Locales a la terminación del ejercicio presupuestario, vienen obligadas a formar y elaborar la Cuenta General, que está integrada por un conjunto de estados y cuentas que recojan todas las operaciones realizadas durante el ejercicio, tanto presupuestarias, como extrapresupuestarias, patrimoniales y de Tesorería a los que se adjuntarán los Anexos relacionados en la Instrucción de Contabilidad.

La Cuenta General se configura como el documento básico representativo de la gestión económica anual mantenida, que refleja debidamente ordenadas y sistematizadas las cifras representativas de la aprobación, ejecución y liquidación del Presupuesto, del movimiento y situación de la tesorería, de la gestión del patrimonio y de la situación de la deuda de la entidad.

Los estados y cuentas de la Entidad local serán rendidas por su Presidente antes del día 15 de mayo del ejercicio siguiente al que correspondan, junto con las de los Organismos Autónomos y Sociedades Mercantiles dependientes.

“La Cuenta General formada por la Intervención será sometida antes del día 1 de junio a informe de la Comisión Especial de Cuentas de la Entidad local, que está constituida por miembros de los distintos grupos políticos integrantes de la Corporación. La Cuenta General con el informe de la Comisión Especial a que se refiere el apartado anterior será expuesta al público por plazo de quince días, durante los cuales y ocho más los interesados podrán presentar reclamaciones, reparos u observaciones. Examinados éstos por la Comisión Especial y practicadas por la misma cuantas comprobaciones estime necesarias, emitirá nuevo informe.

(Artículos 193.2 y 193.3 de la Ley 39/1988, reguladora de las Haciendas Locales).

“Acompañada de los informes de la Comisión Especial y de las reclamaciones y reparos formulados, la Cuenta General se someterá al Pleno de la Corporación, para que, en su caso, pueda ser aprobada antes del día 1 de octubre”.

(Artículo 193.4 de la Ley 39/1988, reguladora de las Haciendas Locales).

Las Entidades locales están obligadas a rendir a la Cámara de Cuentas de Andalucía la Cuenta General debidamente aprobada.

15. Los distintos Ayuntamientos, aunque en algunos casos con retraso, confeccionan la liquidación del Presupuesto con regularidad. No ocurre lo mismo con la confección, tramitación y aprobación de la Cuenta General de la Corporación. Esta última, al tener una tramitación mayor y necesitar del dictamen y aprobación de órganos colegiados de la Corporación (Comisión Especial de Cuentas y Pleno), en numerosos casos se incumplen los plazos legalmente establecidos para su aprobación.

Una de las razones que motivan la falta de rendición de cuentas es precisamente el no disponer de la Cuenta General debidamente aprobada. No obstante, el hecho de que las cuentas no estén aprobadas por el Pleno de la Corporación no se considera obstáculo para que el Presidente de la Corporación, en calidad de cuentadante, rinda la Liquidación Presupuestaria a esta Institución.

16. Uno de los objetivos del trabajo ha consistido en mostrar los volúmenes de fondos públicos gestionados por los Ayuntamientos que han rendido sus cuentas. A continuación se detallan los importes de Derechos Liquidados, Obligaciones Reconocidas y el Resultado Presupuestario del último ejercicio rendido, en millones de pesetas (en adelante MP) y en miles de euros (en adelante m€).

Provincia	Nombre	Población	Derechos Liquidados	Obligaciones Reconocidas	Resultado Presupuestario
Almería	Cuevas de Almanzora	9.645	892 MP/5.367 m€	877 MP/5.269 m€	15 MP/98 m€
Almería	Mojacar	4.825	1.036 MP/6.227 m€	874 MP/5.255 m€	162 MP/972 m€
Almería	Dalias	3.634	314 MP/1.887 m€	308 MP/1.853 m€	6 MP/34 m€
Almería	Lubrín	1.707	121 MP/726 m€	136 MP/819 m€	-16 MP/-93 m€
Almería	Arboleas	1.540	99 MP/596 m€	95 MP/574 m€	4 MP/23 m€
Almería	Olula de Castro	192	20 MP/119 m€	19 MP/113 m€	1 MP/6 m€

(Continúa)

Provincia	Nombre	Población	Derechos Liquidados	Obligaciones Reconocidas	Resultado Presupuestario
Cádiz	San Roque	23.734	3.746 MP/22.515 m€	3.360 MP/20.191 m€	387 MP/2.324 m€
Cádiz	Villamartin	11.969	1.202 MP/7.222 m€	1.173 MP/7.052 m€	28 MP/170 m€
Cádiz	Jimena de la Frontera	9.109	623 MP/3.743 m€	674 MP/4.052 m€	-51 MP/-309 m€
Cádiz	Castellar de la Frontera	2.531	420 MP/2.523 m€	362 MP/2.175 m€	58 MP/349 m€
Cádiz	Grazalema	2.240	196 MP/1.181 m€	194 MP/1.166 m€	2 MP/15 m€
Cádiz	Bosque (El)	1.875	191 MP/1.146 m€	260 MP/1.561 m€	-69 MP/-415 m€
Córdoba	Aguilar de la Frontera	13.393	730 MP/4.389 m€	650 MP/3.907 m€	80 MP/482 m€
Córdoba	Peñarroya-Pueblonuevo	13.024	1.090 MP/6.551 m€	988 MP/5.935 m€	102 MP/616 m€
Córdoba	Hinojosa del Duque	7.928	60 MP/362 m€	54 MP/324 m€	6 MP/38 m€
Córdoba	Doña mencia	4.946	715 MP/4.299 m€	714 MP/4.289 m€	2 MP/10 m€
Córdoba	Añora	1.618	216 MP/1.299 m€	215 MP/1.294 m€	1 MP/5 m€
Granada	Almuñecar	21.275	2.985 MP/17.942 m€	3.199 MP/19.225 m€	-213 MP/-1.283 m€
Granada	Maracena	14.651	1.584 MP/9.521 m€	1.476 MP/8.869 m€	108 MP/651 m€
Granada	Santa Fe	12.730	956 MP/5.745 m€	1.155 MP/6.940 m€	-199 MP/-1.195 m€
Granada	Illora	10.495	868 MP/5.218 m€	893 MP/5.368 m€	-25 MP/-149 m€
Granada	Ogijares	8.798	559 MP/3.358 m€	579 MP/3.478 m€	-20 MP/-120 m€
Granada	Peligros	7.401	803 MP/4.827 m€	704 MP/4.231 m€	99 MP/596 m€
Granada	Churriana de la Vega	7.056	498 MP/2.992 m€	637 MP/3.827 m€	-139 MP/-834 m€
Granada	Albuñol	5.462	613 MP/3.685 m€	625 MP/3.754 m€	-11 MP/-69 m€
Granada	Moclin	4.436	316 MP/1.899 m€	451 MP/2.713 m€	-135 MP/-814 m€
Granada	Fuente Vaqueros	3.960	441 MP/2.650 m€	433 MP/2.600 m€	8 MP/50 m€
Granada	Cúllar Vega (Diskette ilegible)	3.499	-	-	-
Granada	Huetor Santillan	1.645	99 MP/593 m€	99 MP/593 m€	-
Huelva	Isla Cristina	18.236	4.095 MP/24.610 m€	3.680 MP/22.117 m€	415 MP/2.493 m€
Huelva	Ayamonte	16.939	2.032 MP/12.211 m€	1.727 MP/10.381 m€	304 MP/1.830 m€
Huelva	Santa Olalla del Cala	2.244	345 MP/2.071 m€	346 MP/2.079 m€	-1 MP/-9 m€
Huelva	Villanueva de Las Cruces	423	48 MP/287 m€	48 MP/290 m€	-1 MP/-3 m€
Huelva	Cortelazor	317	48 MP/288 m€	50 MP/298 m€	-2 MP/-10 m€
Jaén	Andujar	37.621	3.201 MP/19.366 m€	2.930 MP/17.612 m€	271 MP/1.754 m€
Jaén	Marmolejo	7.549	892 MP/5.361 m€	891 MP/5.354 m€	1 MP/248 m€
Jaén	Arjona	5.634	503 MP/3.023 m€	462 MP/2.775 m€	41 MP/248 m€
Jaén	Castillo de Locubín	5.166	428 MP/2.574 m€	595 MP/3.574 m€	-166 MP/-1.000 m€
Jaén	Navas de San Juan	5.155	(Ver §31)	-	-
Jaén	Vilches	5.030	488 MP/2.931 m€	415 MP/2.495 m€	72 MP/435 m€
Jaén	Valdepeñas de Jaén	4.509	395 MP/2.373 m€	1.045 MP/6.280 m€	-650 MP/-3.907 m€
Jaén	Castellar de Santisteban	3.676	313 MP/1.883 m€	318 MP/1.909 m€	-4 MP/-27 m€
Jaén	Cambil	3.108	247 MP/1.482 m€	237 MP/1.424 m€	10 MP/59 m€
Jaén	Segura de la Sierra	2.204	246 MP/1.476 m€	221 MP/1.327 m€	25 MP/149 m€
Jaén	Torres de Albánchez	1.021	46 MP/277 m€	40 MP/240 m€	6 MP/37 m€
Jaén	Hornos	718	72 MP/433 m€	67 MP/402 m€	5 MP/31 m€
Malaga	Nerja	16.112	2.323 MP/13.961 m€	1.785 MP/10.727 m€	538 MP/3.234 m€
Malaga	Alameda	5.002	328 MP/1.970 m€	312 MP/1.875 m€	16 MP/95 m€
Malaga	Villanueva del Trabuco	4.760	457 MP/2.745 m€	541 MP/3.250 m€	-17 MP/-101 m€
Malaga	Almogía	4.072	306 MP/1.841 m€	320 MP/1.924 m€	-14 MP/-83 m€
Malaga	Cuevas de San Marcos	4.008	534 MP/3.210 m€	519 MP/3.120 m€	15 MP/90 m€
Malaga	Yunquera	3.268	283 MP/1.699 m€	304 MP/1.829 m€	-22 MP/-129 m€
Malaga	Sierra de Yeguas	3.221	465 MP/2.795 m€	442 MP/2.655 m€	23 MP/139 m€
Malaga	Guaro(Malaga)	1.877	180 MP/1.080 m€	210 MP/1.260 m€	-30 MP/-179 m€
Malaga	Carratoca	838	92 MP/554 m€	98 MP/589 m€	-6 MP/-34 m€
Malaga	Benarraba	630	65 MP/390 m€	75 MP/452 m€	-10 MP/-62 m€
Sevilla	Palacios Y Villafranca, Los	32.762	2.271 MP/13.651 m€	2.324 MP/13.966 m€	-52 MP/-315 m€
Sevilla	Brenes	10.666	1.021 MP/6.136 m€	962 MP/5.783 m€	59 MP/353 m€
Sevilla	Tocina	8.851	633 MP/3.801 m€	605 MP/3.634 m€	28 MP/168 m€
Sevilla	Guillena	8.406	800 MP/4.807 m€	759 MP/4.563 m€	41 MP/244 m€
Sevilla	Cuervo (El)	7.743	672 MP/4.036 m€	639 MP/3.839 m€	33 MP/197 m€
Sevilla	Fuentes de Andalucía	7.461	696 MP/4.185 m€	718 MP/4.318 m€	-22 MP/-133 m€
Sevilla	Benacazon	5.021	460 MP/2.767 m€	450 MP/2.705 m€	10 MP/61 m€
Sevilla	Carrion de Los Cespedes	2.531	195 MP/1.170 m€	183 MP/1.097 m€	12 MP/72 m€

Cuadro nº 4

17. El Remanente de Tesorería

El Remanente de Tesorería es uno de los estados que es preciso confeccionar junto con la Liquidación del Presupuesto. Esta magnitud se forma con los derechos pendientes de cobro y los fondos líquidos como componentes positivos y las obligaciones pendientes de pago como componentes negativos.

Los derechos pendientes de cobro se cuantificarán deduciendo aquellos que se consideren de difícil o imposible recaudación. El Pleno de la Cámara de Cuentas de Andalucía, aprobó en el mes de julio de 1997 un documento en el que se recogían los criterios a tener en cuenta en las actuaciones fiscalizadoras que se lleven a cabo sobre esta materia. Un resumen de dicho documento se presenta como Anexo en el presente Informe.

En el supuesto que existan gastos con financiación afectada, el Remanente de Tesorería deberá desglosarse en: Remanente de Tesorería afectado a gastos con financiación afectada y Remanente de Tesorería para Gastos Generales.

El Remanente de Tesorería para Gastos Generales refleja la liquidez acumulada total de la entidad y es un indicativo de la capacidad de autofinanciación que tiene.

Si resulta positivo, por su importe podrán financiarse nuevos gastos. Si resulta negativo representa un déficit y la Ley 39/1988, reguladora de las Haciendas Locales obliga a la entidad a adoptar medidas concretas para su financiación: reducción de gastos en el presupuesto en la cuantía del déficit, al concierto de una operación de endeudamiento bajo determinadas condiciones o

bien mediante la aprobación en el ejercicio siguiente del presupuesto con un superávit inicial no inferior al déficit.

Se detallan a continuación, los volúmenes de derechos pendientes de cobro, las obligaciones pendientes de pago, los fondos líquidos y Remanentes de Tesorería de los Ayuntamientos, tanto en millones de pesetas como en miles de euros. Se han mostrado sin contenido aquellos Ayuntamientos de los que no se han dispuesto datos relativos a esta magnitud.

Provincia	Nombre	Poblac.	Derechos Pte. Cobro	Obligaciones Pte. Pago	Fondos Líquidos	Remanente de Tesorería	Remanente para Gastos Generales
Almería	Cuevas de Almanzora	9.645	225 MP/1.355 m€	329 MP/1.979 m€	58 MP/348 m€	-46 MP/-276 m€	-46 MP/-276 m€
Almería	Mojacar	4.825	727 MP/4.367 m€	592 MP/3.556 m€	193 MP/1.162 m€	328 MP/1.973 m€	328 MP/1.973 m€
Almería	Dalias	3.634	203 MP/1.222 m€	241 MP/1.447 m€	75 MP/450 m€	38 MP/226 m€	38 MP/226 m€
Almería	Lubrín	1.707	72 MP/430 m€	84 MP/505 m€	7 MP/42 m€	-6 MP/-34 m€	-22 MP/-132 m€
Almería	Arboleas	1.540	54 MP/327 m€	34 MP/201 m€	16 MP/96 m€	37 MP/221 m€	37 MP/221 m€
Almería	Olula de Castro	192	1 MP/6 m€	2 MP/12 m€	5 MP/29 m€	4 MP/22 m€	4 MP/22 m€
Cádiz	San Roque	23.734	2.162 MP/12.996 m€	1.553 MP/9.336 m€	854 MP/5.132 m€	1.463 MP/8.792 m€	963 MP/5.790 m€
Cádiz	Villamartín	11.969	584 MP/3.511 m€	1.341 MP/8.058 m€	13 MP/79 m€	-744 MP/-4.469 m€	-990 MP/-5.947 m€
Cádiz	Jimena de la Frontera	9.109	749 MP/4.500 m€	708 MP/4.254 m€	22 MP/135 m€	63 MP/381 m€	-61 MP/-368 m€
Cádiz	Castellar de la Frontera	2.531	70 MP/422 m€	314 MP/1.890 m€	367 MP/2.204 m€	123 MP/737 m€	123 MP/737 m€
Cádiz	Grazalema	2.240	107 MP/641 m€	164 MP/988 m€	117 MP/701 m€	59 MP/354 m€	59 MP/354 m€
Cádiz	Bosque (El)	1.875	61 MP/365 m€	77 MP/461 m€	16 MP/97 m€	MP/1 m€	MP/1 m€
Córdoba	Angular de la Frontera	13.393	406 MP/2.441 m€	2.107 MP/12.662 m€	728 MP/4.378 m€	-972 MP/-5.843 m€	-1.010 MP/-6.070 m€
Córdoba	Peñaroya-Pueblonuevo	13.024	694 MP/4.171 m€	659 MP/3.958 m€	43 MP/257 m€	78 MP/470 m€	24 MP/142 m€
Córdoba	Hinojosa del Duque	7.928	420 MP/2.522 m€	135 MP/809 m€	50 MP/303 m€	335 MP/2.016 m€	-19 MP/-113 m€
Córdoba	Doña Mencía	4.946	198 MP/1.193 m€	310 MP/1.865 m€	115 MP/690 m€	3 MP/18 m€	3 MP/18 m€
Córdoba	Añora	1.618	78 MP/471 m€	71 MP/427 m€	11 MP/64 m€	18 MP/108 m€	18 MP/108 m€
Granada	Almuñecar	21.275	2.349 MP/14.118 m€	7.554 MP/45.399 m€	14 MP/85 m€	-5.190 MP/-31.195 m€	-5.190 MP/-31.195 m€
Granada	Maracena	14.651	437 MP/2.625 m€	230 MP/1.384 m€	170 MP/1.020 m€	376 MP/2.261 m€	255 MP/1.534 m€
Granada	Santa Fe	12.730	359 MP/2.160 m€	777 MP/4.672 m€	17 MP/103 m€	-401 MP/-2.409 m€	-464 MP/-2.787 m€
Granada	Illora	10.495	228 MP/1.372 m€	225 MP/1.354 m€	248 MP/1.493 m€	252 MP/1.512 m€	209 MP/1.254 m€
Granada	Ogijares	8.798	278 MP/1.670 m€	274 MP/1.647 m€	32 MP/193 m€	36 MP/216 m€	36 MP/216 m€
Granada	Pelíjros	7.401	260 MP/1.563 m€	205 MP/1.233 m€	114 MP/682 m€	168 MP/1.012 m€	168 MP/1.012 m€
Granada	Churriana de la Vega	7.056	333 MP/2.001 m€	406 MP/2.443 m€	63 MP/376 m€	-11 MP/-66 m€	-11 MP/-66 m€
Granada	Albuñol	5.462	529 MP/3.181 m€	517 MP/3.106 m€	1 MP/3 m€	13 MP/78 m€	13 MP/78 m€
Granada	Moclín	4.436	73 MP/441 m€	238 MP/1.430 m€	43 MP/261 m€	-121 MP/-728 m€	-121 MP/-728 m€
Granada	Fuente Vaqueros	3.960	201 MP/1.206 m€	190 MP/1.141 m€	7 MP/42 m€	18 MP/107 m€	18 MP/107 m€
Granada	Fuente Santillán	1.645	81 MP/484 m€	93 MP/561 m€	MP/2 m€	-13 MP/-75 m€	-22 MP/-133 m€

(Continúa)

Provincia	Nombre	Poblac.	Derechos Pte. Cobro	Obligaciones Pte. Pago	Fondos Líquidos	Remanente de Tesorería	Remanente para Gastos Generales
Huelva	Isla Cristina	18.236	3.782 MP/22.730 m€	4.369 MP/26.256 m€	1.049 MP/6.304 m€	462 MP/2.779 m€	462 MP/2.779 m€
Huelva	Ayamonte	16.939	1.040 MP/6.251 m€	543 MP/3.264 m€	153 MP/918 m€	650 MP/3.906 m€	231 MP/1.387 m€
Huelva	Santa Olalla del Cala	2.244	227 MP/1.366 m€	239 MP/1.438 m€	15 MP/92 m€	3 MP/21 m€	3 MP/21 m€
Huelva	Villanueva de las Cruces	423	43 MP/258 m€	25 MP/150 m€	11 MP/68 m€	29 MP/176 m€	29 MP/176 m€
Huelva	Cortelazor	317	28 MP/167 m€	27 MP/162 m€	10 MP/61 m€	11 MP/66 m€	11 MP/66 m€
Jaén	Andujar	37.621	4.048 MP/24.332 m€	4.265 MP/25.630 m€	442 MP/2.658 m€	226 MP/1.359 m€	-591 MP/-3.554 m€
Jaén	Marmolejo	7.549	1.276 MP/7.668 m€	1.151 MP/6.917 m€	39 MP/234 m€	164 MP/984 m€	164 MP/984 m€
Jaén	Arjona	5.634	-	-	-	-	-
Jaén	Castillo de Locubín	5.166	297 MP/1.785 m€	211 MP/1.271 m€	82 MP/496 m€	168 MP/1.010 m€	39 MP/234 m€
Jaén	Navas de San Juan	5.155	(Ver §31)	-	-	-	-
Jaén	Vilches	5.030	107 MP/646 m€	179 MP/1.075 m€	61 MP/365 m€	-11 MP/-64 m€	-11 MP/-64 m€
Jaén	Valdepeñas de Jaén	4.509	-	-	-	-	-
Jaén	Castellar de Santisteban	3.676	369 MP/2.216 m€	355 MP/2.134 m€	49 MP/294 m€	62 MP/376 m€	62 MP/376 m€
Jaén	Cambil	3.108	89 MP/537 m€	86 MP/516 m€	-	4 MP/21 m€	4 MP/21 m€
Jaén	Segura de la Sierra	2.204	425 MP/2.553 m€	343 MP/2.060 m€	2 MP/11 m€	84 MP/505 m€	84 MP/505 m€
Jaén	Torres de Albánchez	1.021	-	-	-	-	-
Jaén	Hornos	718	11 MP/68 m€	26 MP/154 m€	14 MP/83 m€	-1 MP/-3 m€	-1 MP/-3 m€
Málaga	Nerja	16.112	1.236 MP/7.428 m€	1.733 MP/10.415 m€	586 MP/3.525 m€	89 MP/537 m€	-228 MP/-1.373 m€
Málaga	Alameda	5.002	134 MP/805 m€	85 MP/508 m€	11 MP/67 m€	61 MP/364 m€	61 MP/364 m€
Málaga	Villanueva del Trabuco	4.760	28 MP/170 m€	43 MP/257 m€	41 MP/246 m€	26 MP/158 m€	26 MP/158 m€
Málaga	Almogía	4.072	104 MP/625 m€	183 MP/1.099 m€	26 MP/159 m€	-52 MP/-314 m€	-52 MP/-314 m€
Málaga	Cuevas de San Marcos	4.008	200 MP/1.201 m€	200 MP/1.205 m€	4 MP/23 m€	3 MP/19 m€	3 MP/19 m€
Málaga	Yunquera	3.268	184 MP/1.104 m€	97 MP/586 m€	23 MP/138 m€	109 MP/656 m€	52 MP/313 m€
Málaga	Sierra de Yeguas	3.221	140 MP/844 m€	134 MP/803 m€	9 MP/52 m€	15 MP/92 m€	15 MP/92 m€
Málaga	Guaro	1.877	12 MP/74 m€	59 MP/358 m€	6 MP/37 m€	-41 MP/-247 m€	-41 MP/-247 m€
Málaga	Carratraca	838	44 MP/264 m€	40 MP/243 m€	4 MP/26 m€	8 MP/48 m€	8 MP/48 m€
Málaga	Benarraba	630	17 MP/99 m€	26 MP/156 m€	5 MP/28 m€	-5 MP/-28 m€	-5 MP/-28 m€
Sevilla	Palacios y Villafr., Los	32.762	1.404 MP/8.438 m€	1.318 MP/7.923 m€	47 MP/282 m€	133 MP/797 m€	133 MP/797 m€
Sevilla	Brenes	10.666	550 MP/3.307 m€	568 MP/3.413 m€	172 MP/1.034 m€	154 MP/928 m€	-240 MP/-1.439 m€
Sevilla	Tocina	8.851	408 MP/2.451 m€	450 MP/2.703 m€	231 MP/1.390 m€	189 MP/1.137 m€	189 MP/1.137 m€
Sevilla	Guillena	8.406	379 MP/2.279 m€	359 MP/2.157 m€	7 MP/44 m€	28 MP/167 m€	-59 MP/-360 m€
Sevilla	Cuervo (El)	7.743	247 MP/1.486 m€	409 MP/2.461 m€	29 MP/177 m€	-133 MP/-798 m€	-200 MP/-1.201 m€
Sevilla	Fuentes de Andalucía	7.461	239 MP/1.436 m€	337 MP/2.026 m€	122 MP/732 m€	24 MP/142 m€	24 MP/142 m€
Sevilla	Benacazón	5.021	207 MP/1.242 m€	107 MP/642 m€	8 MP/48 m€	108 MP/648 m€	-32 MP/-193 m€
Sevilla	Carrión de los Cespedes	2.331	-36 MP/-217 m€	-32 MP/-191 m€	27 MP/164 m€	23 MP/138 m€	23 MP/138 m€

Cuadro nº 5

18. Del cuadro anterior se deduce que el 37 por ciento de los Ayuntamientos que han aportado datos, tienen un Remanente de Tesorería para gastos generales negativo, encontrándose obligados a adoptar algunas de las medidas previstas en el artículo 174 de la Ley 39/1988, reguladora de las Haciendas Locales.

VII. ACTUACIONES CONCRETAS

19. Entre las actuaciones llevadas a cabo, se han efectuado visitas a las dependencias municipales de determinadas corporaciones, a las que se les ha solicitado documentación relativa a determinados aspectos económicos y presupuestarios.

En concreto, se ha analizado la Información relativa a las Cuentas Generales y/o Liquidaciones Presupuestarias y estados contables aprobados; el Remanente de Tesorería; la situación de la Tesorería; la situación con las administraciones tributarias y de la Seguridad Social y la situación del endeudamiento del Ayuntamiento.

Inicialmente se seleccionaron un total de treinta y dos ayuntamientos, de los cuales rindieron *motu proprio* un grupo de ellos. Finalmente, se efectuaron desplazamientos a las dependencias municipales de los siguientes Ayuntamientos:

Ayuntamiento	Hab.
Andújar	37.621
Los Palacios y Villafranca	32.762
Almuñécar	21.275
Maracena	14.651
Aguilar de la Frontera	13.393
Peñarroya-Pueblonuevo	13.024
Santa Fe	12.730
Villamartín	11.969
Brenes	10.666
Jimena de la Frontera	9.109
Tocina	8.851
Ogíjares	8.798
Marmolejo	7.549
Fuentes de Andalucía	7.461
Churrriana de la Vega	7.056
Arjona	5.634
Navas de San Juan	5.155
Vilches	5.030
Benacazón	5.021
Alameda	5.002

Cuadro nº 6

20. A continuación se detallan los aspectos más significativos que se han puesto de manifiesto como consecuencia de las revisiones efectuadas. De aquellos ayuntamientos en los que no se han detectado cuestiones significativas no se efectúan observaciones concretas.

Hay que hacer constar que a estas observaciones se ha llegado con el análisis de la documentación aportada y como consecuencia de las comprobaciones que se han estimado necesarias para soportar las conclusiones del Informe.

Las situaciones observadas en cada municipio han sido las siguientes.

21. Ayuntamiento de Aguilar de la Frontera (Córdoba). Es significativo el caso de este Ayuntamiento por los problemas contables que mantiene. La Cámara de Cuentas efectuó una fiscalización a los estados contables correspondientes al ejercicio 1992 de la que se dedujeron indicios de responsabilidad contable que dieron lugar a la apertura del correspondiente procedimiento que se encuentra actualmente pendiente de resolución.

Entre las irregularidades puestas de manifiesto en el Informe, destaca la existencia de un elevado volumen de pagos efectuados sin consignación presupuestaria y una situación deficitaria debido a la existencia de deudas que no se en-

cuentran recogidas ni contabilizadas por la Corporación.

A partir del análisis de la documentación contable relativa al ejercicio 2000 se ha detectado que la mayoría de las cuestiones señaladas en el Informe no han sido corregidas ni regularizadas.

El Presupuesto liquidado en el ejercicio 2000 es el correspondiente al año 1990, que ha sido prorrogado durante todos los ejercicios posteriores, y ya en la fiscalización efectuada por la Cámara de Cuentas se concluyó que no cumplía con el principio de anualidad presupuestaria. Este aspecto no ha sido regularizado en todos estos ejercicios. Se insiste en la necesidad de aprobar un Presupuesto anual que recoja las necesidades reales de gastos de la Corporación, y acudir a la prórroga del Presupuesto únicamente en situaciones excepcionales. No obstante, en las alegaciones presentadas por el Ayuntamiento, se hace referencia a la aprobación de Presupuestos para los ejercicios 2001 y 2002.¹

Respecto al Remanente de Tesorería formulado, el informe de Intervención pone de manifiesto que resulta poco relevante dadas las diferencias existentes entre derechos y obligaciones pendientes anualmente según los estados contables y los procedentes en la realidad. Además, se incluyen como fondos líquidos de tesorería relaciones de facturas pagadas y no contabilizadas por carecer de crédito presupuestario por 453 MP/ 2.722 m€.

Se insiste en la necesidad de regularizar contablemente esta situación que proviene de ejercicios anteriores.

22. Ayuntamiento de Ogíjares (Granada). Este Ayuntamiento ha rendido la liquidación correspondiente al ejercicio 2000. Como documentación adicional, se ha solicitado, entre otra, la documentación del último informe de endeudamiento. Del análisis del mismo, se ha deducido que a fecha de Abril de 2002 el Ayuntamiento se encontraba con un Ahorro neto negativo del 19,6 por ciento de sus Ingresos corrientes deducidos de la última liquidación presupuestaria

¹ Párrafo modificado por la alegación presentada.

y un volumen de deuda viva que representa el 88 por ciento de sus ingresos corrientes (los cálculos están efectuados a partir de la liquidación del ejercicio 2000).

La Cámara de Cuentas considera que el volumen de endeudamiento vivo reflejado en este Informe es superior, puesto que habría que incluir dos operaciones no consideradas, lo que situaría al Ayuntamiento en una situación que rebasaría el límite legal del 110 por ciento. Esto obligaría al Ayuntamiento a solicitar autorización a la Comunidad Autónoma para concertar nuevas operaciones de endeudamiento, según dispone el artículo 54.2 de la Ley 39/1988, reguladora de las Haciendas Locales.

23. Ayuntamiento de Jimena de la Frontera (Cádiz). Se ha procedido a una revisión formal de los datos facilitados relativos a la liquidación del ejercicio 1999 y se han detectado los siguientes aspectos a destacar: El Ayuntamiento tiene un Remanente de Tesorería para gastos generales negativo en 61 MP/366 m€, lo que obliga a la Corporación a adoptar alguna de las medidas del artículo 174 de la Ley 39/1988; en el estado del Remanente se ha detectado la incoherencia interna de algunos datos respecto a otros estados contables (importes pendientes de cobro de ejercicios cerrados); no efectúan dotaciones para minorar los derechos que pudieran considerarse de difícil materialización.

Respecto a la revisión efectuada en relación a la última operación de endeudamiento tramitada, se deduce un ahorro neto negativo del 1,59%, una anualidad teórica de 58 MP/348 m€ y existe una Propuesta de Acuerdo de Plan de Saneamiento para el período 2002-2004. El volumen de deuda viva (incluyendo la operación proyectada) es de 486 MP/2.921 m€ lo que supone un porcentaje del 103 por ciento sobre los ingresos corrientes.

24. Ayuntamiento de Villamartín (Cádiz). El Ayuntamiento de Villamartín ha rendido la liquidación del ejercicio 2000. No obstante, la última Cuenta General aprobada corresponde al ejercicio 1991.

Se pone de manifiesto los retrasos existentes en cuanto a la confección de la Liquidación Presupuestaria y la Cuenta General.

El informe de Intervención elaborado para la última operación de endeudamiento facilitada está efectuado en mayo de 2000, utilizando los datos de la liquidación del ejercicio 1998 y se efectúa para llevar a cabo una refinanciación de operaciones preexistentes. Del informe se deduce que la Corporación tiene un ahorro neto negativo de 64 MP/385 m€ que representa un 9,7 por ciento de los derechos liquidados por operaciones corrientes.

También de la documentación analizada se deduce que existen retrasos en el pago a la Agencia Tributaria de las retenciones practicadas a los trabajadores.

25. Ayuntamiento de Santa Fe (Granada). Este Ayuntamiento ha rendido la Cuenta General del ejercicio 1999 y la documentación relativa a la Liquidación del Presupuesto del ejercicio 2000. De la revisión efectuada se desprende que mantiene un ahorro neto negativo del 7,06 por ciento y una deuda viva que representa el 45,26 por ciento de los derechos liquidados por operaciones corrientes, según se deduce del informe de intervención para la concertación de una operación de endeudamiento para refinar las anteriores. Los datos utilizados corresponden a la liquidación presupuestaria del ejercicio 2000.

26. Ayuntamiento de Brenes (Sevilla). Del informe de Intervención de una operación de endeudamiento a concertar por el Ayuntamiento para el ejercicio 2002, se deduce una situación crítica en cuanto a la solvencia de la Corporación. El ahorro neto de la Corporación es negativo y asciende a 38 MP/ 228 m€, lo que supone un 6,9 por ciento de los recursos ordinarios de la liquidación del presupuesto del ejercicio 2000. De otra parte, el capital vivo de las operaciones de crédito vigentes a corto y largo plazo asciende a 640 MP /3.847 m€ y representa el 116,43 por ciento de los ingresos corrientes liquidados en el ejercicio 2000.

En consecuencia, la Corporación se encuentra situada por encima de los límites establecidos en la ley 39/1988, reguladora de las Haciendas Locales. No obstante, el citado informe se refiere a un Plan de Saneamiento financiero aprobado por la Corporación que reconduciría la situación a posiciones de equilibrio financiero.

También se destaca la existencia de pagos realizados sin la suficiente cobertura presupuestaria por importe de 154 MP /926 m€, por lo que es preciso regularizar esa situación aprobando expedientes de reconocimiento extrajudicial de créditos. Estas prácticas contravienen lo dispuesto en el artículo 154.5 de la Ley 39/1988, reguladora de las Haciendas Locales y pudieran suponer una infracción del artículo 141.1.c) del Real Decreto Legislativo 1091/1988 de 23 de septiembre por el que se aprueba el Texto Refundido de la Ley General Presupuestaria.

27. Ayuntamiento de Almuñécar (Granada).

Respecto a este Ayuntamiento es preciso destacar que la Cámara de Cuentas efectuó una fiscalización relativa a los ejercicios 1990 y 1991, que puso de manifiesto irregularidades que dieron lugar a la apertura de un procedimiento de responsabilidad contable de reintegro por alcance en el Tribunal de Cuentas. El auto de la Sección de Enjuiciamiento del Tribunal de Cuentas de 25 de abril de 2000 declara el archivo de las actuaciones seguidas en el procedimiento. Este auto fue recurrido en apelación y confirmado con posterioridad por la Sección de Enjuiciamiento del Tribunal de Cuentas. La presunta responsable presentó recurso de casación ante el Tribunal Supremo que a la fecha de emisión de este Informe se encuentra pendiente de resolución definitiva.

La liquidación presupuestaria presentada en la presente actuación ha sido la correspondiente al ejercicio 1999, que ha sido aprobada en agosto de 2002, con un retraso muy significativo respecto al plazo legal (primero de marzo del año 2000).

Del informe de Intervención se deducen diversas cuestiones de importancia: arroja un Resultado presupuestario negativo de 213 MP/1.280

m€ y un Remanente de Tesorería también negativo de 5.190 MP /31.193 m€, lo que obliga a la Corporación a llevar a cabo alguna de las medidas que se señalan en el artículo 174 de la Ley reguladora de las Haciendas Locales.

La llevanza de la contabilidad se realiza con mucho retraso motivado por cuestiones técnicas. Se encuentran pendientes de regularizar cuestiones que provienen de ejercicios anteriores (entre otros, pagos pendientes de reconocimiento extrajudicial por 3,4 MP/20 m€, gastos sin contabilizar por carecer de créditos presupuestarios para ello por, al menos, 24 MP/144 m€; pagos duplicados o excedidos, anticipos de nóminas no reintegrados, ajustes al acta de arqueo, pagos pendientes de justificación, etc...).

Por todo ello, se insiste en la necesidad de actualizar la contabilidad y regularizar las cuestiones pendientes que se ponen de manifiesto. No obstante, en las alegaciones presentadas por el Ayuntamiento, hacen referencia a determinadas actuaciones y acuerdos encaminados a la solución de esta situación.²

28. Ayuntamiento de Tocina (Sevilla). Este Ayuntamiento ha presentado la liquidación presupuestaria del ejercicio 2000. De la documentación analizada se ha puesto de manifiesto la existencia de pagos sin consignación presupuestaria por importe de, al menos, 213 MP/1.280 m€ que provienen de los ejercicios 1985 al 2000. Estas prácticas contravienen lo dispuesto en el artículo 154.5 de la Ley 39/1988, reguladora de las Haciendas Locales y pudieran suponer una infracción del artículo 141.1.c) del Real Decreto Legislativo 1091/1988 de 23 de septiembre por el que se aprueba el Texto Refundido de la Ley General Presupuestaria.

29. Ayuntamiento de Churriana de la Vega (Granada). La última Cuenta General aprobada corresponde al ejercicio 1998 y el resto de ejercicios se encontraba a la fecha de la visita (mayo de 2002) en proceso de elaboración y rendición. Se constata de esta manera el grave retraso en la llevanza de la contabilidad de la Corporación.

² Párrafo modificado por la alegación presentada.

30. Ayuntamiento de Maracena (Granada).

Las principales magnitudes que se deducen de la liquidación del ejercicio 2000 presentada son las siguientes: el Resultado Presupuestario es negativo en 108 MP/649 m€; el Remanente de tesorería alcanza el importe de 81 MP/487 m€; se deduce un ahorro neto negativo de 63 MP/379 m€ lo que supone un 0,073 por ciento de los recursos liquidados por operaciones corrientes. La Corporación aprobó en noviembre de 2001 un Plan de saneamiento financiero con un horizonte temporal de tres años, para concertar una operación de endeudamiento por 108 MP/649 m€.

Del informe de intervención se deduce la falta de personal técnico suficiente para el desempeño de las funciones obligatorias encomendadas a la Intervención, Recaudación y Tesorería municipales.

31. Ayuntamiento de Navas de San Juan (Jaén).

Como consecuencia de la presente actuación este Ayuntamiento ha rendido la Cuenta General del ejercicio 1997 y la Liquidación del Presupuesto del ejercicio 1998. En los cuadros números 4 y 5, no se han incluido los importes relativos a la liquidación presupuestaria y Remanente de Tesorería debido a la escasa fiabilidad de la información remitida.

Las razones son las siguientes: Hay una liquidación del ejercicio 1998 que arroja unos derechos liquidados netos de 359 MP/2.158 m€ y unas obligaciones reconocidas de 219 MP/1.316 m€, un Remanente de Tesorería negativo de 45 MP/270 m€ y un Ahorro neto también negativo de 13,7 MP/82 m€.

Esta liquidación incluía dentro de la relación de acreedores, saldos a favor de la Tesorería General de la Seguridad Social al 31 de diciembre de 1998, por importe de 130 MP. Por Resolución de 17 de noviembre de 1999, la Tesorería de la Seguridad Social concedió al Ayuntamiento aplazamiento y fraccionamiento de pago de parte del importe pendiente (en concreto, 95,7 MP).

Con posterioridad, en noviembre de 2000, el Pleno del Ayuntamiento, a partir de un infor-

me-propuesta del Secretario-Interventor, adoptó un acuerdo en el que consideró el aplazamiento de la Seguridad Social como una operación de endeudamiento y anuló los créditos pendientes de pago a la Seguridad Social incluidos en las relaciones de acreedores, considerándolos como un "reintegro de ejercicios cerrados" y como fuente financiera de una modificación de crédito.

Como consecuencia de esto, el Pleno del Ayuntamiento, tomó un acuerdo de "regularización de saldos previo al cierre del ejercicio 1998" en el que, entre otros, efectuó determinados ajustes a los créditos, utilizando la figura de suplemento de créditos y como fuente financiera los reintegros de ejercicios cerrados.

Como consecuencia de estos ajustes, la liquidación del ejercicio arroja unos derechos de 432 MP/2.596 m€, unas obligaciones de 421 MP/2.530 m€, un Remanente de Tesorería positivo de 49 MP/294m€ y un ahorro neto positivo de 10,6 MP/64m€.

Estas prácticas incumplen, entre otros preceptos, los artículos 157 de la Ley Reguladora de las Haciendas Locales y el artículo 26 del Real Decreto 500/1990, que consagran el principio de anualidad presupuestaria para las Corporaciones Locales. Esto tiene como consecuencia que resultan sin efecto los acuerdos de modificaciones de crédito tomados con posterioridad al año natural al que se refieran. De otra parte, los convenios de aplazamiento y fraccionamiento concedidos no pueden tener la consideración de operación de crédito puesto que no suponen nuevos recursos financieros a la Corporación, y no pueden tener efecto en el Remanente de Tesorería.

Otras cuestiones observadas es la falta de coincidencia entre los saldos según la situación de Tesorería del Acta de arqueo y los extractos bancarios y certificados emitidos por las Entidades financieras.

La Corporación no ingresó en la Agencia Tributaria las retenciones efectuadas a los trabajadores correspondientes al primer trimestre del año 2002, y son compensadas con posterioridad

en los ingresos procedentes de la participación en los tributos del Estado. En estas liquidaciones además le son retenidas otras cantidades como consecuencia de otras deudas con otros organismos públicos.

Respecto a la situación con la administración de la Seguridad Social disponen de un acuerdo de aplazamiento y fraccionamiento de pago por importe de 95,7 MP aprobado en noviembre de 1999. Por último, del expediente de la última operación de endeudamiento aportada se deduce una deuda viva a 30 de junio de 2002 de 264 MP/1.586 m€.

VIII. SOBRE LOS QUE NO HAN RENDIDO

32. Dentro del conjunto de Ayuntamientos seleccionados en la presente actuación, hay veinticuatro corporaciones que diversos motivos le impiden efectuar la rendición de cuentas con regularidad ante esta Institución. Este conjunto de corporaciones tienen en común la escasa población del municipio que abarcan. Las razones esgrimidas para no llevar a cabo esta rendición de cuentas son relativas a la existencia de problemas informáticos diversos y ausencia de personal cualificado desempeñando las funciones de Intervención. La relación ordenada en función de la población es la siguiente:

Ayuntamientos que no rinden			
	Provincia	Ayuntamiento	Población
1	Málaga	Algarrobo	4.852
2	Sevilla	Villanueva del Anscal	4.750
3	Jaén	Sabiote	4.192
4	Jaén	La Puerta de Segura	2.677
5	Córdoba	Dos Torres *	2.586
6	Jaén	Orcera *	2.258
7	Málaga	Cañete la Real *	2.200
8	Málaga	Alozaina *	2.145
9	Jaén	Puente de Génave*	1.972
10	Málaga	Benamargosa*	1.551
11	Sevilla	Algámitas *	1.373
12	Huelva	Paymogo	1.269
13	Almería	Las Tres Villas *	607
14	Málaga	Cútar *	603
15	Jaén	Aldeaquemada *	602
16	Jaén	Villarodrigo *	565
17	Jaén	Hinojares *	501
18	Málaga	Benalucía *	499
19	Córdoba	Fuente la Mancha *	411
20	Málaga	Jimera de Líbar *	401
21	Málaga	Árchez *	352
22	Huelva	Los Marines *	328
23	Huelva	Linares de la Sierra *	316
24	Málaga	Benadalid *	262
Total Población			37.272

* Ayuntamientos que no rinden desde 1989

Cuadro nº 7

IX. CONCLUSIONES

33. Los porcentajes de rendición alcanzados en los Informes Anuales sobre el Sector Público Local Andaluz habían alcanzado como máximo, el 68 por ciento de los Ayuntamientos de la Comunidad Autónoma en el ejercicio 1990; y el 85 por ciento de la población de la Comunidad en el ejercicio 1991.

Esto ha sido puesto de manifiesto como limitaciones al alcance en los diversos Informes emitidos y ha originado que los destinatarios de los Informes de la Cámara de Cuentas de Andalucía, desconozcan los volúmenes de fondos públicos gestionados por esos Ayuntamientos.

Estos incumplimientos se han venido produciendo a pesar de las cartas recordatorias de la obligación de rendir las cuentas que esta Institución remite una vez vencido el plazo de remisión marcado en la Ley reguladora de las Haciendas Locales y en la Ley de la Cámara de Cuentas de Andalucía (§ 6).

La realización de la presente actuación, ha tenido como consecuencia la rendición de cuentas de un total de sesenta y cuatro corporaciones y ha permitido mostrar los volúmenes de Derechos y Obligaciones gestionados, así como los valores que arroja el Remanente de Tesorería. También ha permitido que el porcentaje de rendición alcanzado en el Informe Anual del Sector Público Local Andaluz referido al ejercicio 2000, sea del 68 por ciento en cuanto al número de entidades y el 87 por ciento en cuanto a la población que abarcan esas entidades (§11 y siguientes).

34. Entre los Ayuntamientos incluidos en esta actuación, se ha detectado que hay veintidós cuya Liquidación del Presupuesto arroja un Remanente de Tesorería negativo, lo que le obliga a llevar a cabo alguna de las actuaciones previstas en el artículo 174 de la Ley 39/1988, reguladora de las Haciendas Locales. (§ 18).

35. Como consecuencia de las actuaciones concretas realizadas en diversas Corporaciones se ha detectado, en los Ayuntamientos de Brenes y Tocina, la existencia de realización de pagos sin la suficiente cobertura presupuestaria, por lo se insta a regularizar esta situación aprobando los oportunos expedientes de reconocimiento extrajudicial de créditos.

Esta práctica contraviene diversos preceptos legales y pudiera constituir una infracción a las que se refiere el artículo 141.1.c) del Real Decreto Legislativo 1091/1988 de 23 de septiembre por el que se aprueba el Texto Refundido de la Ley General Presupuestaria (§ 26 y § 28).

36. Otro aspecto que se ha puesto de manifiesto en los Ayuntamientos de Jimena, Villamartín, Santa Fe, Maracena y Brenes ha sido la existencia de una situación de desequilibrio financiero al deducirse de las Liquidaciones Presupuestarias un ahorro neto negativo, lo que le obliga a solicitar autorización a la Comunidad Autónoma para la concertación de nuevas operaciones de endeudamiento así como a aprobar un Plan de Saneamiento en el que se adopten medidas de gestión, tributarias, financieras y presupuestarias que permitan ajustar a cero el ahorro neto negativo de la entidad. (§ 23, § 24, § 25, § 26 y § 30).

En los Ayuntamientos de Brenes y Ojijares se ha detectado que el volumen de endeudamiento rebasa el límite del 110 por ciento de los ingresos corrientes, establecido en el artículo 54.2 de la Ley 39/1988, reguladora de las Haciendas Locales, lo que igualmente hace necesario la preceptiva autorización de la Comunidad Autónoma para concertar nuevas operaciones de endeudamiento (§ 22 y § 26).

37. Otros aspectos detectados en los Ayuntamientos en los que se han efectuado actuaciones concretas ha sido el retraso en el pago a la Seguridad Social y la Administración Tributaria, lo que origina en algunos casos la existencia de acuerdos de fraccionamiento y aplazamiento en los pagos y la existencia de intereses y recargos sobre la deuda inicial (§24 y § 31).

Concretamente en el Ayuntamiento de Navas de San Juan (§ 21) se ha utilizado la aprobación de un convenio de aplazamiento y fraccionamiento concedido por la Administración de la Seguridad Social para aprobar expediente de modificación de crédito de forma extemporánea, incumpliendo el principio de anualidad presupuestaria (§ 31).

38. La Cámara de Cuentas de Andalucía llevó a cabo fiscalizaciones específicas en el Ayuntamiento de Aguilar de la Frontera (Córdoba), referida al ejercicio 1992, y en el Ayuntamiento de Almuñécar (Granada), referida a los ejercicios 1990 y 1991. En ambas actuaciones se dedujeron indicios de responsabilidad contable que dieron lugar a la apertura del correspondiente expediente en el Tribunal de Cuentas.

En las comprobaciones llevadas a cabo como consecuencia de esta actuación se ha puesto de manifiesto que algunas de las cuestiones detectadas en las fiscalizaciones anteriores no han sido corregidas ni regularizadas. Por este motivo, se insta a estas Corporaciones a llevar a cabo las medidas que en cada caso procedan, tendentes a actualizar y regularizar las cuestiones pendientes. (§21 y §27)

39. Aún cuando desde la Cámara de Cuentas de Andalucía se llevan a cabo gestiones encaminadas a facilitar el cumplimiento de la obligación

legal de la rendición de cuentas, hay un conjunto de Ayuntamientos que siguen sin efectuar rendición de cuentas a esta Institución. De las Corporaciones incluidas en el presente trabajo, han incumplido con este precepto legal las veinticuatro que se encuentran relacionadas en el párrafo 32.

Además, de entre ellas, sigue habiendo diecinueve Corporaciones que no han rendido cuentas desde el ejercicio 1989. Éstas son las siguientes:

	Provincia	Ayuntamiento	Población
1	Córdoba	Dos Torres	2.586
2	Jaén	Orcera	2.258
3	Málaga	Cañete la Real	2.200
4	Málaga	Alozaina	2.145
5	Jaén	Puente de Génave	1.972
6	Málaga	Benamargosa	1.551
7	Sevilla	Algámitas	1.373
8	Almería	Las Tres Villas	607
9	Málaga	Cútar	603
10	Jaén	Aldeaquemada	602
11	Jaén	Villarodrigo	565
12	Jaén	Hinojares	501
13	Málaga	Benalucía	499
14	Córdoba	Fuente la Mancha	411
15	Málaga	Jimera de Líbar	401
16	Málaga	Árchez	352
17	Huelva	Los Marínes	328
18	Huelva	Linares de la Sierra	316
19	Málaga	Benadalid	262
Total			19.532
Población			

Cuadro nº 8

A estas Corporaciones se les insiste en la obligación legal que tienen de rendición de cuentas ya que la ausencia de ésta podría suponer una infracción del artículo 141.1.e) del Real Decreto Legislativo 1091/1988 por el que se aprueba el texto refundido de la Ley General Presupuestaria que establece que *“constituyen infracciones... el no rendir las cuentas reglamentariamente exigidas o presentarlas con graves defectos”*.

Los cuentadantes incluso podrían incurrir en alguna de las causas a las que se refiere el artículo 502 del vigente Código Penal.

40. Según la Ley 11/1987, de 26 de diciembre de Relaciones entre la Comunidad Autónoma de Andalucía y las Diputaciones Provinciales, estas Corporaciones tienen como función expresamente encomendada la asistencia económico-financiera a los municipios de su provincia con población inferior a 20.000 habitantes.

La llevanza de la contabilidad y la formación de las cuentas y estados anuales es una de las materias incluidas en el ámbito de actuación de las Diputaciones Provinciales y en tal sentido, es necesario y conveniente que éstas presten la colaboración precisa a los Ayuntamientos de forma que facilite y fomente la presentación y rendición de cuentas a esta Institución.

41. Como medida complementaria, a fin de fomentar que las Corporaciones Locales remitan las cuentas a la Cámara de Cuentas de Andalucía, tal y como establece la normativa, la Administración de la Comunidad Autónoma debería establecer como norma que uno de los requisitos necesarios para la obtención de cualquier tipo de subvención sea que el ente local beneficiario esté al corriente de sus obligaciones de remitir copias del Presupuesto y de su Liquidación, una vez aprobados, a la administración autonómica, así como de haber rendido la Cuenta General a la Cámara de Cuentas de Andalucía.

42. Con carácter general, los responsables municipales deberían prestar especial atención a potenciar las áreas de administración, contabilidad y gestión económico-financiera, así como el control interno de los Ayuntamientos, con el fin de conseguir un mayor cumplimiento de la legislación vigente en cuanto a la aprobación y liquidación de los Presupuestos así como a la formación y rendición de las Cuentas Generales.

A tal efecto, se insiste en la necesidad de poner en práctica procedimientos tendentes a cubrir los puestos relativos a las funciones públicas de secretaría, intervención y tesorería mediante los procedimientos establecidos en la normativa específica.

X. ANEXO

CRITERIOS PARA DETERMINAR LOS DERECHOS QUE PUDIERAN CONSIDERARSE DE DIFÍCIL MATERIALIZACIÓN SEGÚN LOS ARTÍCULOS 172 DE LA LHL Y 101 Y SIGUIENTES DEL RD 500/90.

Una de las novedades introducidas con la reforma del sistema contable de la administración local ha consistido, entre otras, en la formulación del Remanente de Tesorería con criterios de globalidad, por cuanto incorpora la situación deudora y acreedora que mantiene la Corporación tanto de operaciones presupuestarias como de aquellas que tienen un carácter extrapresupuestario, y a la vez permite que la formulación sea lo más realista posible, permitiendo que los derechos pendientes de cobro se minoren por aquellos que, a juicio de la Entidad Local se consideren como de difícil o imposible materialización.

De otra parte, la formulación del Remanente de Tesorería se está convirtiendo cada vez más en una variable clave en la vida económica de las Corporaciones, en la medida en que en función de los valores que arroje al final del ejercicio implicará la toma de decisiones (artículo 174 de la ley 39/1988 de Haciendas Locales y concordantes), o bien puede servir como recurso para financiar modificaciones presupuestarias en caso de ser positivo. Además es utilizada por los órganos a quienes correspondan la tutela financiera de las Corporaciones Locales, en nuestro caso la Comunidad Autónoma, como punto de referencia para la autorización o no de nuevas operaciones de endeudamiento.

En este sentido, es imprescindible que la citada magnitud se formule de la forma más ajustada a la realidad posible teniendo en cuenta lo indicado en los artículos 172 de la ley reguladora de las Haciendas Locales y el 101 y siguientes del Real Decreto 500/90.

Igualmente, es preciso aprobar unos criterios homogéneos a tener en cuenta para la fiscalización del Remanente de Tesorería y en concreto de los ajustes al mismo por este motivo. Por

ello, se propone la adopción de los siguientes criterios a considerar en las fiscalizaciones que, sobre las Corporaciones Locales, se lleven a cabo por la Cámara de Cuentas de Andalucía.

Para el estudio y formulación de estos criterios se han analizado, como antecedentes, los criterios establecidos por otros Órganos de Control Externo.

Para la determinación de la cuantía de los derechos que se consideren de difícil o imposible recaudación, el Real Decreto 500/1990 establece como métodos para su cuantificación:

- * El análisis individualizado.
- * La fijación de un porcentaje a tanto alzado.

Además se deberán tener en cuenta:

- * La antigüedad de las deudas.
- * Los porcentajes de recaudación tanto en período voluntario como en vía ejecutiva.
- * El importe de las mismas.
- * La naturaleza de los recursos de que se trate.
- * Demás criterios de valoración que de forma ponderada se establezcan por la Entidad Local.

Por último, aclara que la consideración de un derecho como de difícil o imposible recaudación no implicará su anulación ni producirá su baja en cuentas.

Atendiendo a cada uno de estos criterios, se propone por la Cámara de Cuentas, como marco de referencia para la cuantificación de la provisión, lo siguiente:

1.- Criterio de Antigüedad

En un primer análisis, atendiendo exclusivamente a la antigüedad de los derechos, se proponen los siguientes porcentajes para la dotación en función de los ejercicios de procedencia:

Criterio propuesto Cámara de Cuentas de Andalucía	
Ejercicio Cte.	0%
Ejerc. (-1)	0%
Ejerc. (-2)	25%
Ejerc. (-3)	50%
Ejerc. (-4)	60%
Ejerc. (-5)	90%

Estos porcentajes constituyen el punto de partida para la determinación de los que se aplicarán definitivamente corregidos y matizados en función de los demás criterios que se exponen a continuación.

2.- Criterio sobre los porcentajes de recaudación

De acuerdo con los antecedentes sobre el comportamiento de la recaudación en el conjunto de Ayuntamientos de la Comunidad Autónoma, se ha estimado que los porcentajes anteriormente determinados bajo el criterio de antigüedad es preciso corregirlos en función de la recaudación de la Corporación de que se trate y así se propone.

	% CCA	% RECAUD PPTOS CERRADOS	% CCA CORREGIDO
Ejerc. Cte.	0%	-	0%
Ejerc. (-1)	0%	-	0%
Ejerc. (-2)	25%	>70	0
		>40 <70	20
		>25 <40	25
		>10 <25	40
		<10	50
Ejerc. (-3)	50%	>50	0
		>40 <50	40
		>25 <40	50
		>10 <25	60
		<10	70
Ejerc. (-4)	60%	>40	50
		>25 <40	60
		>10 <25	70
		<10	80
		Ejerc. (-5)	90%
>10 <25	90		
<10	100		

3.- Criterio sobre el importe de los deudores

Este criterio es preciso abordarlo desde un doble punto de vista:

* De una parte, determinando un importe a partir del cual se analizará individualmente el expediente del deudor correspondiente concluyendo acerca de su cobrabilidad. En este punto, se tendrá especialmente en cuenta aquellos deudores que sean personas jurídicas y que se encuentren en alguna de las situaciones concursales que se recogen en la normativa mercantil, en cuyo caso los porcentajes de dotación se elevarán al 100%.

* De otra parte, los diferentes conceptos tributarios se agruparán por tramos de importes que implicarán una corrección sobre el cálculo llevado a cabo según el punto 2 anterior.

Agrupación de los importes en tres tramos (A, B y C)

- Entre A y B % corregido X 0,8
- Entre B y C % corregido X 1
- Menor C % corregido X 1,2

Con esta ponderación se pretende "penalizar" aquellos conceptos tributarios cuyo importe global esté por debajo de las cifras que se señalen, considerando que para los pequeños importes será más costosa la materialización en efectivo.

La fijación de los límites anteriores se determinará teniendo en cuenta las circunstancias particulares de la Corporación.

Por último, habrá que analizar la situación procesal en que pudieran encontrarse determinados deudores, puesto que si existen liquidaciones que estén recurridas o sometidas a un procedimiento jurisdiccional abierto, deberían tenerse en cuenta para el cálculo de la posible provisión, disminuyendo los importes de base, por requerir un tratamiento individualizado.

4.- Criterio sobre la naturaleza del recurso

En este punto se analizarán los siguientes recursos:

Capítulos I, II y III de Ingresos. A estos se le aplicarán los criterios enumerados anteriormente. Únicamente habrá que observar si existen deudores a los que, por circunstancias concretas, no sea posible iniciar la vía ejecutiva, por tratarse de Organismos Oficiales; aquellos cuyo procedimiento se encuentre suspendido por Resolución judicial, etc,. En este último caso, habrá que eliminarlos de la base de cálculo de la provisión.

Multas y Sanciones. Aún cuando están incluidos en los capítulos anteriores es preciso estudiarlos por separado, sobre todo en aquellos municipios con elevada población en los que estos conceptos pudieran ser significativos. En estos recursos, además de comprobar el criterio de reconocimiento que mantiene la Corporación, conviene corregir los porcentajes de dotación:

Entre A y B % corregido X 1,2
Entre B y C % corregido X 1,4
Menor C % corregido X 1,6

Transferencias Corrientes y de Capital y Subvenciones. En estos casos, será necesario analizar la procedencia de las mismas, y efectuar una revisión de los tipos de transferencias y subvenciones que se encuentren pendientes de recibir, comprobando si la Corporación tiene en su poder documentación suficiente que garantice el cobro de las mismas en un período de tiempo razonable. En un principio, no se propondrían ajustes por estos motivos, salvo que se llegara a la conclusión de que no es posible el cobro de la misma.

5.- Criterio mantenido por la Corporación

Es preciso analizar los criterios mantenidos por la Corporación si es que los tiene formulados. En caso de que los tenga se compararán con el importe resultante de nuestro análisis y se aceptará si es superior a nuestros cálculos; en caso contrario se justificará la propuesta de la Cámara de Cuentas.

Resumen de criterios propuestos

	% CCA Criterio 1º Antigüedad	%Recaudación Pptos cerrados Criterio 2º	%CCA Corregido (a)	Criterio 3º Importe de Recursos Tramos A/B/C	Criterio 4º Naturaleza Recurso Multas y Sanciones Tramos A/B/C
Ejerc. Cte.	0%	-	0%	0%	0%
Ejerc. (-1)	0%	-	0%	0%	0%
Ejerc. (-2)	25%	>70 >40 <70 >25 <40 >10 <25 <10	0 20 25 40 50	Entre A y B (a) X 0,8 Entre B y C (a) X 1 Menor C (a) X 1,2	Entre A y B (a) X 1,2 Entre B y C (a) X 1,4 Menor C (a) X 1,6
Ejerc. (-3)	50%	>50 >40 <50 >25 <40 >10 <25 <10	0 40 50 60 70	Entre A y B (a) X 0,8 Entre B y C (a) X 1 Menor C (a) X 1,2	Entre A y B (a) X 1,2 Entre B y C (a) X 1,4 Menor C (a) X 1,6
Ejerc. (-4)	60%	>40 >25 <40 >10 <25 <10	50 60 70 80	Entre A y B (a) X 0,8 Entre B y C (a) X 1 Menor C (a) X 1,2	Entre A y B (a) X 1,2 Entre B y C (a) X 1,4 Menor C (a) X 1,6
Ejerc. (-5)	90%	>25 >10 <25 <10	70 90 100	Entre A y B (a) X 0,8 Entre B y C (a) X 1 Menor C (a) X 1,2	Entre A y B (a) X 1,2 Entre B y C (a) X 1,4 Menor C (a) X 1,6

XI. ALEGACIONES

ALEGACIONES PRESENTADAS POR EL AYUNTAMIENTO DE CHURRIANA DE LA VEGA (Granada)

En contestación a su escrito de fecha 29 de mayo de 2003 por el cual se da traslado a este Ayuntamiento del Informe Provisional de Seguimiento de Corporaciones Locales que no rindieron sus cuentas en los últimos ejercicios (SL03/2002) donde se pone de manifiesto en el punto nº 29 respecto al Ayuntamiento que presido el grave atraso en la contabilidad, deseo hacer constar que tras la visita efectuada en el ejercicio 2002 por los técnicos de la Cámara de Cuentas se llevó a cabo la contratación de una empresa especializada para la actualización de los ejercicios 2001, 2002 y 2003. En el ejercicio 2002 se llevó a cabo la aprobación de la Liquidación de los ejercicios 1999 y 2000, en este ejercicio se ha aprobado la Liquidación del año 2001, y en este momento se están llevando a cabo los esfuerzos necesarios para que la aprobación de la Liquidación del ejercicio 2002 y la aprobación de las Cuentas Generales pendientes de aprobar se haga en el menor plazo posible. Sin otro particular les saluda atentamente: en Churriana de la Vega, a 9 de junio de 2002. El Alcalde-Presidente.

ALEGACIONES DEL AYUNTAMIENTO DE ALMUÑÉCAR (Granada)

En relación a su escrito de referencia SL03/02-CM, por el que nos requiere nos manifestemos sobre los reparos y recomendaciones, así como las medidas que hubiésemos adoptado o tuviéramos previsto en relación al Informe de seguimiento de corporaciones que no rindieron sus cuentas en los últimos ejercicios, entre los que se encuentra este Ayuntamiento, todo ello de conformidad con el artículo 13 de la Ley 1/88, de 17 de marzo, debemos señalar lo siguiente:

ALEGACIÓN ADMITIDA PARCIALMENTE

1. En relación al problema principal que tiene este Ayuntamiento en materia contable es el retraso en la contabilidad provocada por problemas técnicos, que paulatinamente se van superando, producidos en los años 90 y que produjeron que diversos ejercicios quedaran sin contabilizar.

Este Ayuntamiento está haciendo un esfuerzo en su puesta al día y, se desea acabar con el problema en un plazo de 2 años, como se puso de manifiesto en el acuerdo plenario, de 21 de marzo de 2003, por el que se aprobó el preceptivo plan económico para la consecución de un ahorro neto positivo en un plazo de tres años para la concertación de una operación de préstamo. El punto tercero de dicho plan propone adoptar las medidas necesarias para que hasta la finalización de este ejercicio se liquiden los ejercicios 2000 y 2001, y a lo largo del 2004, se liquiden los del 2002 y 2003.

A ese respecto, señalamos que a esta altura del año estamos finalizando el cierre y liquidación del ejercicio 2000.

2. En relación al importe de pagos pendientes de reconocimiento extrajudicial de créditos, por importe de 3.402.327 pesetas (20.448,40 €), que se pone de manifiesto en el informe del Sr. Interventor de la liquidación del ejercicio 1999, debemos señalar que, como señala el propio informe, se han dotado en las partidas correspondientes al Presupuesto del 2001 para el reconocimiento extrajudicial de las obligaciones correspondientes que se produjo en el acuerdo de pleno correspondiente de aprobación del Presupuesto del ejercicio 2001, con fecha de 13 de noviembre de 2001. Salvo un pago de 1.193.518 pesetas (MP1813/98 anuncios BOP compensados con subvenciones) que se ha regularizado mediante reconocimiento extrajudicial que se produjo con ocasión de la aprobación del presupuesto del 2003, con fecha de 7 de abril de 2003.

3. En relación a las obligaciones existentes y no contabilizadas que aparecen en el Informe del Interventor de la liquidación del Presupuesto 1999 se han regularizado en diversos reconocimientos extrajudiciales producidos con ocasión

de la aprobación de los presupuestos de los años 2000, 2001 y 2002, como queda reflejado en el propio informe, salvo el importe que quedó sin contabilizar en el año 1999 por importe de 24.418.280 pesetas (128.726,46€), que se reconoció extrajudicialmente con la aprobación presupuesto 2003, por acuerdo de pleno de 7 de abril de 2003.

Todo lo cual se remite para su consideración a efectos de lo establecido en el artículo 13 de la Ley 1/88, de 17 de marzo, de la Cámara de Cuentas de Andalucía.

En Almuñécar a 23 de junio de 2003. El Alcalde-Presidente.

ALEGACIONES DEL AYUNTAMIENTO DE AGUILAR DE LA FRONTERA (Córdoba)

En relación al Informe Provisional de seguimiento de Corporaciones Locales en el caso del Ayuntamiento que presido y respecto a las irre-

gularidades puestas de manifiesto en dicho Informe, tengo que manifestar lo que sigue:

ALEGACIÓN ADMITIDA PARCIALMENTE

- Los Presupuestos que el Ayuntamiento ha liquidado en los ejercicios 2001 y 2002, han corregido la situación de incumplimiento de anualidad que sufría la liquidación del ejercicio 2000, ya que el Ayuntamiento ha aprobado presupuestos en los años 2001, 2002 y el Presupuesto para el ejercicio 2003 está aprobado inicialmente pendiente de aprobación definitiva.
- En cuanto a los pagos sin consignación presupuestaria son anteriores a la fiscalización que efectuó la Cámara de Cuentas.
- El Remanente de Tesorería aunque negativo y poco relevante como indica el Informe de Intervención, sí que denota que la Corporación va mejorando progresivamente la mala situación económico financiera que sufría.

Atentamente, el Alcalde.

5. Anuncios

5.2. Otros anuncios

AYUNTAMIENTO DE ESTEPA

ANUNCIO de bases.

EDICTO SOBRE BASES

Don Juan García Baena, Alcalde-Presidente del Ilustrísimo Ayuntamiento de Estepa (Sevilla).

Hace saber: Que por Decreto de la Alcaldía número 1781/2003, de ocho de octubre, se han aprobado las bases que han de regir la convocatoria para la provisión en propiedad mediante el sistema de oposición, turno libre, de una plaza de Agente de la Policía Local, Escala de Administración Especial, Subescala Servicios Especiales, vacante en la plantilla de funcionarios de este Ayuntamiento, cuyo texto definitivo se transcribe a continuación:

«Por Decreto de la Alcaldía número 226/2003, de catorce de febrero, se aprobó la oferta de empleo público para el año 2003, que incluía una plaza de Agente de la Policía Local, Escala de Administración Especial, Subescala Servicios Especiales, vacante en la plantilla de funcionarios de este Ayuntamiento.

La finalidad de esta convocatoria es la de valerse de los medios personales necesarios para seguir prestando los servicios propios de la Policía Local, en los términos previstos en el artículo 53 de la Ley Orgánica 2/1986, de 13 de marzo de Fuerzas y Cuerpos de Seguridad del Estado.

Considerando lo dispuesto en la Ley 13/2001, de 11 de diciembre, de Coordinación de las Policías Locales de Andalucía, Decreto 201/2003, de 8 de julio, de selección, formación y movilidad de los Cuerpos de la Policía Local de Andalucía, Orden de 14 de noviembre de 2000, de la Consejería de Gobernación, modificada parcialmente por Orden de 14 de febrero de 2002, por la que se establecen las pruebas para el acceso a las distintas categorías de los Cuerpos de Policía Local de Andalucía, y en lo no previsto en la citada legislación, les será de aplicación la Ley 7/1985, de 2 de abril, de Bases de Régimen Local, Real Decreto Legislativo 781/1986, de 18 de abril, Ley 30/1984, de 2 de agosto, de Medidas para la Reforma de la Función Pública, Real Decreto 364/1995, de 10 de marzo, por el que se aprueba el Reglamento General de Ingreso del Personal al Servicio de la Administración General del Estado y de Provisión de Puestos de Trabajo y Promoción Profesional de los Funcionarios Civiles de la Administración General del Estado, y Real Decreto 896/1991, de 7 de junio, por el que se establecen las reglas básicas y los programas mínimos a que debe ajustarse el procedimiento de selección de los funcionarios de Administración Local.

Por medio del presente,

RESUELVO

Primero. Iniciar los trámites para la provisión en propiedad mediante el sistema de oposición, turno libre, de una plaza de Agente de la Policía Local, Escala de Administración Especial, Subescala Servicios Especiales, vacante en la plantilla de funcionarios de este Ayuntamiento.

Segundo. Aprobar las bases que han de regir la convocatoria para la provisión en propiedad de una plaza de Agente de la Policía Local, Escala de Administración Especial, Sub-

cala Servicios Especiales, vacante en la plantilla de funcionarios de este Ayuntamiento, que se transcriben a continuación:

1. Objeto de la convocatoria.

1.1. Es objeto de la presente convocatoria la provisión en propiedad, mediante oposición libre, de una plaza de Agente de la Policía Local vacante en la plantilla de funcionarios de este Ayuntamiento, perteneciente a la Escala de Administración Especial, Subescala de Servicios Especiales, Categoría Policía Local y las plazas cuyas vacantes se produzcan en el transcurso de la presente convocatoria.

1.2. La plaza citada adscrita a la Escala Básica, conforme determina el artículo 18 de la Ley 13/2001, de 11 de diciembre, de Coordinación de las Policías Locales de Andalucía, se encuadran en el grupo C del artículo 25 de la Ley 30/1984, de 2 de agosto, de Medidas para la Reforma de la Función Pública, pero sólo a efectos retributivos, en los términos previstos en la Disposición Transitoria Primera de la mencionada Ley de Coordinación de las Policías Locales.

2. Legislación aplicable.

Las presentes Bases se regirán por lo dispuesto en la Ley 13/2001, de 11 de diciembre, de Coordinación de las Policías Locales de Andalucía, Decreto 201/2003, de 8 de julio, de selección, formación y movilidad de los Cuerpos de la Policía Local de Andalucía, Orden de 14 de noviembre de 2000, de la Consejería de Gobernación, modificada parcialmente por Orden de 14 de febrero de 2002, por la que se establecen las pruebas para el acceso a las distintas categorías de los Cuerpos de Policía Local de Andalucía, y en lo no previsto en la citada legislación, les será de aplicación la Ley 7/1985, de 2 de abril, de Bases de Régimen Local, Real Decreto Legislativo 781/1986, de 18 de abril, Ley 30/1984, de 2 de agosto, de Medidas para la Reforma de la Función Pública, Real Decreto 364/1995, de 10 de marzo, por el que se aprueba el Reglamento General de Ingreso del Personal al Servicio de la Administración General del Estado y de Provisión de Puestos de Trabajo y Promoción Profesional de los Funcionarios Civiles de la Administración General del Estado, y Real Decreto 896/1991, de 7 de junio, por el que se establecen las reglas básicas y los programas mínimos a que debe ajustarse el procedimiento de selección de los funcionarios de Administración Local.

3. Requisitos de los aspirantes.

3.1. Para participar en el proceso selectivo los aspirantes deberán reunir, antes de que termine el último día de presentación de solicitudes, los siguientes requisitos:

- a) Nacionalidad española.
- b) Tener dieciocho años de edad y no haber cumplido los treinta y cinco.
- c) Estatura mínima de 1,70 metros los hombres y 1,65 metros las mujeres. Estarán exentos del requisito de la estatura aquellos aspirantes que sean funcionarios de carrera de algún Cuerpo de la Policía Local de Andalucía.
- d) Compromiso de portar armas y utilizarlas cuando legalmente sea preceptivo.
- e) Tener la correspondiente titulación académica que será la establecida en el artículo 18.1.e) del Decreto 201/2003 de 8 de julio, de ingreso, promoción interna, movilidad y formación de los funcionarios de los Cuerpos de Policía Local

y lo dispuesto en su Disposición Transitoria Segunda, sobre titulaciones.

f) No haber sido condenado por delito doloso, ni separado del servicio del Estado, de la Administración Autónoma, Local o Institucional, ni hallarse inhabilitado para el ejercicio de funciones públicas. No obstante será aplicable el beneficio de la rehabilitación, de acuerdo con las normas penales y administrativas, si el interesado lo justifica.

g) Estar en posesión de los permisos de conducción de las clases A y B con autorización para conducir vehículos prioritarios cuando utilicen aparatos emisores de luces o señales acústicas especiales (BTP).

h) Compromiso de conducir vehículos policiales, en concordancia con el apartado anterior.

Estos requisitos deberán acreditarse documentalmente antes de realizar el curso de Ingreso en la Escuela de Seguridad Pública de Andalucía o Escuelas de Policía de las Corporaciones Locales, salvo el de estatura que lo será en la prueba de examen médico o que el Ayuntamiento decida en las bases de convocatoria, que alguno de los requisitos deben acreditarse con la presentación de solicitudes.

4. Solicitudes.

4.1. En el plazo de veinte días naturales a contar desde el siguiente al de la publicación en el "Boletín Oficial del Estado" del anuncio de la presente convocatoria, quienes deseen tomar parte en las pruebas selectivas cursarán su solicitud dirigida al Sr. Alcalde-Presidente del Ayuntamiento, manifestando que reúnen todos y cada uno de los requisitos exigidos.

4.2. Las solicitudes se presentarán en el Registro General del Ayuntamiento o conforme a lo dispuesto en el artículo 38.4 de la Ley 30/1992, de 26 de noviembre, de Régimen Jurídico de las Administraciones Públicas y del Procedimiento Administrativo Común.

4.3. A la solicitud deberá acompañarse resguardo acreditativo de haber satisfecho el importe de los derechos de examen que ascienden a 50 euros. Su cuantía se ingresará en la cuenta abierta por el Ayuntamiento de Estepa en el Banco Bilbao Vizcaya Argentaria, con número 0182 5566 79 001124800 0.

4.4. Si alguna de las solicitudes adolece de algún defecto, se requerirá al interesado para que en el plazo de diez días subsane la falta o, en su caso, acompañe los documentos preceptivos, indicándole que, si así no lo hiciera, se le tendrá por desistido de su petición, archivándose sin más trámite, con los efectos previstos en el artículo 42.1 de la Ley 30/1992, de 26 de noviembre ya citada.

5. Admisión de aspirantes.

5.1. Expirado el plazo de presentación de solicitudes, la autoridad convocante dictará resolución, en el plazo máximo de un mes, declarando aprobada la lista de admitidos y excluidos. En dicha resolución, que deberá publicarse en el "Boletín Oficial de la Provincia", se concederá el plazo de 10 días de subsanación para los aspirantes excluidos y se determinará el lugar, fecha y hora de comienzo de los ejercicios, así como la composición del Tribunal Calificador.

6. Tribunal Calificador.

6.1. El Tribunal Calificador estará constituido por los siguientes miembros:

Presidente: El de la Corporación o Concejal de la misma en quien delegue.

Vocales:

1. Un representante de la Consejería de Gobernación de la Junta de Andalucía.

2. Un Delegado del Personal Funcionario de esta Corporación.

3. El Jefe de la Policía Local o Técnico designado por el Presidente de la Corporación.

4. Un técnico o experto designado por el Presidente de la Corporación.

Secretario: El de la Corporación o funcionario en quien delegue, con voz y sin voto.

6.2. Los vocales del Tribunal deberán tener igual o superior nivel de titulación a la exigida para el ingreso en las plazas convocadas.

6.3. Junto a los titulares se nombrarán suplentes, en igual número y con los mismos requisitos.

6.4. El Tribunal podrá contar, para todas o algunas de las pruebas con la colaboración de asesores técnicos, con voz y sin voto, los cuales deberán limitarse al ejercicio de su especialidad técnica.

6.5. El Tribunal podrá actuar válidamente con la asistencia de dos vocales, el Presidente y el Secretario. Le corresponderá dilucidar las cuestiones planteadas durante el desarrollo del proceso selectivo, velar por el buen desarrollo del mismo, calificar las pruebas establecidas y aplicar los baremos correspondientes.

6.6. Los miembros del Tribunal deberán abstenerse de intervenir y los aspirantes podrán promover la recusación en los casos del artículo 28.2 de la Ley 30/92 ya mencionada.

7. Inicio de convocatoria y celebración de pruebas.

7.1. La actuación de los aspirantes se iniciará por orden alfabético conforme al resultado del sorteo público que a tal efecto se celebrará.

7.2. Los aspirantes serán convocados para cada ejercicio en llamamiento único, siendo excluidos quienes no comparezcan, salvo en los casos de fuerza mayor, debidamente justificada y libremente apreciada por el Tribunal.

7.3. El Tribunal podrá requerir en cualquier momento a los aspirantes para que acrediten su identidad.

7.4. Una vez comenzadas las pruebas selectivas no será obligatoria la publicación de los sucesivos anuncios de la celebración de las respectivas pruebas en el "Boletín Oficial de la Provincia". Estos anuncios deberán hacerse públicos por el Tribunal en el tablón de anuncios de la Corporación o en los locales donde se hayan celebrado las pruebas anteriores, con doce horas, al menos, de antelación del comienzo de las mismas, si se trata del mismo ejercicio, o de veinticuatro horas, si se trata de un nuevo ejercicio.

7.5. Entre la terminación de una prueba y el comienzo de la siguiente deberá transcurrir un plazo mínimo de cinco días hábiles y un máximo de cuarenta y cinco días hábiles.

8. Proceso selectivo.

El proceso selectivo constará de las siguientes pruebas y fases:

1. Primera fase: Oposición.

8.1. Primera prueba: Aptitud física.

Los aspirantes realizarán los ejercicios físicos que se describen en la Orden de 14 de noviembre de 2000, de la Consejería de Gobernación, detalladas en el Anexo I de la presente convocatoria, y en el orden que se establecen, siendo cada uno de ellos de carácter eliminatorio. Se calificará de apto o no apto.

Para la realización de las pruebas de aptitud física, los aspirantes deberán entregar al Tribunal antes de efectuarse el reconocimiento facultativo, un certificado médico, en el que se haga constar que el aspirante reúne las condiciones físicas precisas para realizar las pruebas deportivas.

Si alguna de las aspirantes en la fecha de celebración de las pruebas físicas se encontrara en estado de embarazo, parto o puerperio, debidamente acreditado, realizará el resto de pruebas, quedando la calificación, en el caso de que supe-

rarse todas las demás, condicionada a la superación de las pruebas de aptitud física, en la fecha que el Tribunal determine al efecto, una vez desaparecidas las causas que motivaron el aplazamiento, circunstancia que la aspirante deberá comunicar inmediatamente al Tribunal. Dicho plazo no podrá superar los 6 meses de duración, desde el comienzo de las pruebas selectivas. Salvo que se acredite con certificación médica que persisten las causas, en cuyo caso se podrá ampliar dicho plazo otros 6 meses. Cuando las plazas convocadas sean más que las aspirantes que se han acogido al anterior derecho, esta circunstancia no afectará al desarrollo del proceso selectivo en los demás casos.

Para la realización de las pruebas físicas los opositores deberán presentarse provistos de atuendo deportivo.

8.2. Segunda prueba: Examen médico.

Con sujeción a un cuadro de exclusiones médicas que garantice la idoneidad, conforme a las prescripciones contenidas en la Orden de 14 de noviembre de 2000, ya citada, que figura en el Anexo II.

Se calificará de apto o no apto.

8.3. Tercera prueba: Psicotécnica.

El examen psicotécnico constará de pruebas que evalúen los factores que a continuación se indican y en los que a los aspirantes se les exigirá, en todos y en cada uno de ellos, una puntuación igual o superior al percentil 50, según baremos para los Cuerpos de Seguridad o, en su defecto, el existente para la población general española, en función del nivel académico exigible para cada puesto al que se aspire:

- Intelectuales: Nivel intelectual con un coeficiente de inteligencia general, igual o superior al percentil 50.

- Aptitudes específicas: Comprensión y fluidez verbal, razonamiento verbal y espacial, memoria, resistencia a la fatiga, comprensión de órdenes y capacidad de reacción sensoriomotora.

- Características de personalidad: Ausencia de rasgos psicopatológicos; adaptación personal y social normalizada.

- Además, se valorarán la motivación psicosocial del sujeto y sus expectativas relacionadas con el puesto de trabajo; intereses y preferencias profesionales hacia el mismo; la capacidad de afrontamiento al estrés, y que su perfil de personalidad no presente dificultades de asimilación y acomodación a la representación de la autoridad.

La interpretación de los resultados irá acompañada de una entrevista que los confirme.

Se calificará de apto o no apto.

8.4. Cuarta prueba: Conocimientos.

Consistirán en la contestación, por escrito, de los temas o cuestionario de preguntas con respuestas alternativas, propuestos por el Tribunal para cada materia de las que figuren en el temario de la Convocatoria que se determina en el Anexo III a esta convocatoria, y la resolución de un caso práctico cuyo contenido estará relacionado con el temario. Se calificará de 0 a 10 puntos, siendo necesario, para aprobar, obtener como mínimo 5 puntos en las contestaciones y otros 5 en la resolución práctica. La calificación final, será la suma dividida por 2.

Para su realización se dispondrá de 3 horas, como mínimo.

Los ejercicios de la primera fase, tendrán carácter eliminatorio.

2. Segunda fase: Curso de ingreso.

Superar con aprovechamiento el curso de Ingreso en la Escuela de Seguridad Pública de Andalucía. Escuelas Concertadas o Escuelas Municipales de Policía Local.

Estarán exentos de realizar los cursos de ingreso o de capacitación quienes ya hubieran superado el correspondiente a la misma categoría a la que aspiran en la Escuela de Seguridad Pública de Andalucía o Escuelas Concertadas; en el caso

de las Escuelas Municipales de Policía Local, los cursos necesitarán la homologación de la Escuela de Seguridad Pública de Andalucía. Esta exención tendrá una duración de cinco años a contar desde la superación del curso realizado, hasta la fecha de terminación de la fase de oposición, concurso-oposición o concurso.

9. Relación de aprobados de la fase de oposición.

9.1. Una vez terminada la fase de oposición, el Tribunal hará pública la relación de aprobados por orden de puntuación, en el tablón de anuncios de la Corporación o lugar de celebración de las pruebas.

10. Presentación de documentos.

10.1. Los aspirantes que hubieran aprobado la primera fase del proceso selectivo, presentarán en la Secretaría del Ayuntamiento, dentro del plazo de veinte días naturales, a partir de la publicación de la relación de aprobados, los siguientes documentos:

a) Fotocopia compulsada del DNI.

b) Copia compulsada de la titulación académica a que se refiere la Base 3.1 de la presente convocatoria. Los opositores que aleguen estudios equivalentes a los específicamente señalados en dicha Base habrán de citar la disposición legal en que se reconozca tal equivalencia o, en su caso, aportar certificación del órgano competente en tal sentido.

c) Declaración de no haber sido condenado por delito doloso ni separado del servicio del Estado, de la Administración Autónoma, Local o Institucional, ni hallarse inhabilitado para el ejercicio de funciones públicas, todo ello sin perjuicio de lo que el Decreto 196/1992, de 24 de noviembre prevé en cuanto a la aplicación del beneficio de la rehabilitación, de acuerdo con las normas penales y administrativas.

d) Declaración referente al compromiso de portar armas y utilizarlas cuando legalmente sea preceptivo.

e) Declaración referente al compromiso de conducir vehículos policiales.

f) Fotocopia compulsada de los permisos de conducción de las clases A, B y BTP.

10.2. Quienes sean funcionarios públicos estarán exentos de acreditar documentalmente aquellos extremos que constituyen un requisito previo para su nombramiento, debiendo presentar certificación, que acredite su condición y cuantas circunstancias consten en su hoja de servicios.

10.3. Si dentro del plazo indicado los opositores no presentaran la documentación o no reunieran los requisitos obtenidos, no podrán ser nombrados funcionarios en prácticas y quedarán anuladas todas sus actuaciones, sin perjuicio de las responsabilidades en que hubieran podido incurrir por falsedad en la solicitud inicial.

11. Período de práctica y formación.

11.1. El Alcalde, una vez acreditados documentalmente los requisitos exigidos en la Base 3 de la Convocatoria, nombrará funcionarios en prácticas para la realización del curso de Ingreso, a los aspirantes propuestos por el Tribunal, con los deberes y derechos inherentes a los mismos.

11.2. Para obtener el nombramiento como funcionario de carrera, será necesario superar con aprovechamiento el curso de Ingreso para los Cuerpos de Policía Local y que será el establecido por la Escuela de Seguridad Pública de Andalucía.

11.3. La no incorporación a los cursos de Ingreso o el abandono de los mismos, sólo podrá excusarse por causas involuntarias que lo impidan, debidamente justificadas y apreciadas por el Alcalde, debiendo el interesado incorporarse al primer curso que se celebre, una vez desaparecidas tales circunstancias. En este caso, el posterior escalafonamiento tendrá

lugar con la promoción en que efectivamente se realice el curso.

11.4. La no incorporación o el abandono de estos cursos, sin causa que se considere justificada, producirá la necesidad de superar nuevamente las pruebas de selección realizadas.

11.5. Cuando el alumno no haya superado el curso, a la vista del informe remitido por la Escuela, el Ayuntamiento decidirá si se da opción a que el alumno repita el curso siguiente que, de no superar, supondrá la pérdida de los derechos adquiridos en la fase anterior.

12. Propuesta final, nombramiento y toma de posesión.

12.1. Finalizado el curso selectivo de Ingreso, la Escuela de Seguridad Pública de Andalucía o, en su caso, las Escuelas Municipales de Policía Local, enviará un informe al Ayuntamiento, sobre las aptitudes de los alumnos. Dicho informe será valorado por el Tribunal, en la resolución definitiva de las pruebas de ingreso.

12.2. Tras la propuesta final, que no podrá contener un número de aspirantes aprobados superior al número de plazas convocadas, los funcionarios en prácticas serán nombrados funcionarios de carrera, los cuales deberán tomar posesión en el plazo de treinta días, a contar del siguiente al que le sea notificado el nombramiento, debiendo previamente prestar juramento o promesa de conformidad con lo establecido en el Real Decreto 707/1979, de 5 de abril.

12.3. El escalafonamiento como funcionario se efectuará atendiendo a la puntuación global obtenida en la fase de oposición y curso de Ingreso.

13. Recursos.

Las Bases de la Convocatoria y cuantos actos administrativos se deriven de éstas y de las actuaciones del Tribunal, podrán ser impugnadas por los interesados en los casos, plazos y en la forma establecida en la Ley 30/1992, de 26 de noviembre, de Régimen Jurídico de las Administraciones Públicas y del Procedimiento Administrativo Común.

ANEXO I

PRUEBAS DE APTITUD FISICA

- Fuerza flexora.

a) Hombres: Desde la posición de suspensión pura con palmas al frente, brazos totalmente extendidos, se realizarán flexiones de manera que la barbilla asome por encima de la barra y extendiendo totalmente los brazos sin que se permita el balanceo del cuerpo o ayuda con movimientos de piernas.

Dos intentos.

Los aspirantes tendrán que realizar un mínimo de 8 flexiones.

b) Mujeres: El ejercicio consiste en quedar, el mayor tiempo posible, en la posición de brazos flexionados, presa con las palmas de las manos hacia atrás, piernas completamente extendidas y pies sin tocar el suelo, barbilla situada por encima de la barra y sin tener contacto con ella.

Dos intentos.

Las aspirantes tendrán que mantenerse en la posición descrita anteriormente un mínimo de 40 segundos.

- Salto vertical (hombres y mujeres).

Desde la posición inicial de lado junto a una pared vertical, y con un brazo totalmente extendido hacia arriba, el aspirante marca la altura que alcanza en esta posición. Separado 20 cm de la pared vertical, salta tanto como pueda y marca nuevamente con los dedos el nivel alcanzado. Se acredita la distancia existente entre la marca hecha desde la posición inicial y la conseguida con el salto.

Dos intentos.

Los aspirantes tendrán que alcanzar 52 centímetros los hombres y 40 centímetros las mujeres.

- Salto de longitud.

Se tomará la carrera necesaria y se batirá con un solo pie, según el reglamento de atletismo.

Dos intentos.

Los aspirantes tendrán que superar 4,5 metros los varones y 3,80 metros las mujeres.

- Salto de altura.

1,30 metros para los varones y 1,15 para las mujeres, batiendo con un solo pie, según el reglamento de atletismo.

Dos intentos.

- Carrera de velocidad (60 metros).

El aspirante se colocará en la pista en el lugar señalado, pudiendo realizar la salida de pie o agachado, sin tacos.

Dos intentos.

Marcas mínimas: 8"50 para los hombres y 9"50 para las mujeres.

- Carrera de resistencia sobre 2.000 metros.

El aspirante se colocará en la pista en el lugar indicado. Un intento.

Marcas mínimas: 8'00 minutos para hombres y 9'00 minutos para mujeres.

- Natación (50 metros estilo libre).

El aspirante podrá colocarse para la salida, bien sobre las plataformas de salida o en el borde de la piscina o en el interior de la pileta, tomando en este caso contacto con la pared de la piscina en el borde de la salida. Dada la salida, los participantes en la posición adoptada, bien en zambullida o por impulsión sobre la pared, iniciarán la prueba empleando cualquier estilo para su progresión.

Dos intentos.

Marcas mínimas exigidas: 55" para hombres y 65" para mujeres.

ANEXO II

CUADRO DE EXCLUSIONES MEDICAS

- Talla. Estatura mínima: 1,70 metros los hombres, 1,65 metros las mujeres.

- Obesidad-delgadez. Obesidad o delgadez manifiestas que dificulten o incapaciten para el ejercicio de las funciones propias del cargo.

Peso no superior ni inferior al 20% del teórico ideal, calculado según la fórmula siguiente:

$$\text{Edad P.I.} = \left[\frac{(\text{Talla en cm} - 100) + \frac{\text{edad}}{4}}{4} \right] \times 0,9$$

- Exclusiones definitivas:

1. Ojo y visión:

- Agudeza visual sin corrección inferior a los dos tercios de la visión normal en ambos ojos.

- Desprendimiento de retina.

- Estrabismo.

- Hemianopsias.

- Discromatopsias.

- Cualquier otro proceso patológico que, a juicio de los inspectores médicos, dificulte de manera importante la agudeza visual.

2. Oído y audición.

Agudeza auditiva que suponga una pérdida entre 1.000 y 3.000 hertzios a 35 decibelios o de 4.000 hertzios a 45 decibelios. Así mismo no podrá existir una pérdida auditiva

en las frecuencias conversacionales igual o superior a 30 decibelios.

3. Otras exclusiones:

a) Aparato locomotor: Alteraciones del aparato locomotor que limiten o dificulten el desarrollo de la función policial, o que puedan agravarse, a juicio de los inspectores médicos, con el desempeño del puesto de trabajo: Patología ósea de extremidades, retracciones o limitaciones funcionales de causa muscular o articular, defectos de columna vertebral y otros procesos óseos, musculares y articulares.

b) Aparato digestivo: Ulcera gastro-duodenal y cualquier otro proceso digestivo que, a juicio de los inspectores médicos, dificulte el desempeño del puesto de trabajo.

c) Aparato cardio-vascular: Hipertensión arterial de cualquier causa, no debiendo sobrepasar las cifras en reposo los 145 mm/Hg en presión sistólica, y los 90 mm/Hg en presión diastólica; varices o insuficiencia venosa periférica, así como cualquier otra patología o lesión cardiovascular que, a juicio de los inspectores médicos, puedan limitar el desempeño del puesto de trabajo.

d) Aparato respiratorio: El asma bronquial, broncopatía crónica obstructiva, el neumotórax espontáneo (en más de una ocasión), la tuberculosis pulmonar activa y otros procesos del aparato respiratorio que dificulten el desarrollo de la función policial.

e) Sistema nervioso: Epilepsia, depresión, jaquecas, temblor de cualquier causa, alcoholismo, toxicomanías y otros procesos patológicos que dificulten el desarrollo de la función policial.

f) Piel y faneras: Psoriasis, eczema, cicatrices que produzcan limitación funcional y otros procesos patológicos que dificulten o limiten el desarrollo de la función policial.

g) Otros procesos patológicos: Diabetes, enfermedades transmisibles en actividad, enfermedades de transmisión sexual, enfermedades inmunológicas sistémicas, intoxicaciones crónicas, hemopatías graves, malformaciones congénitas, psicosis y cualquier otro proceso patológico que, a juicio de los inspectores médicos, limiten o incapaciten para el ejercicio de la función policial.

Estas exclusiones médicas se garantizarán con las pruebas complementarias de diagnóstico (estudio radiográfico, analítico de sangre y orina)...

ANEXO III

T E M A R I O

1. La Constitución Española de 1978: Estructura y contenido. Derechos y deberes fundamentales. Su garantía y suspensión. El Tribunal Constitucional. El Defensor del Pueblo.

2. La Corona. Funciones constitucionales del Rey. Sucesión y regencia. El refrendo. Las Cortes Generales. Composición, atribuciones y funcionamiento. El Gobierno y la Administración. Relaciones entre el Gobierno y las Cortes Generales. El Poder Judicial. El Consejo General del Poder Judicial.

3. Tipología de los Entes Públicos: La Administración Central, Autónoma, Local e Institucional.

4. Las Comunidades Autónomas: Constitución y competencias. El Estatuto de Autonomía para Andalucía: Estructura y disposiciones generales.

5. Idea general de las competencias de la Comunidad Autónoma de Andalucía.

6. El Parlamento de Andalucía. El Presidente de la Junta de Andalucía y el Consejo de Gobierno. El Tribunal Superior de Justicia.

7. Relaciones de la Junta de Andalucía con la Administración Central y con otras Comunidades Autónomas. La reforma del Estatuto de Autonomía para Andalucía.

8. El Derecho administrativo y sus fuentes. La Ley y el Reglamento.

9. Los actos administrativos: Conceptos y clases. Motivación y notificación. Eficacia y validez de los actos.

10. Los recursos administrativos: Concepto, clases y principios generales.

11. La Organización Territorial del Estado: La Provincia y el Municipio.

12. La Administración Local: Autonomía de los Entes Locales. Principios Constitucionales de la Administración Local.

13. Organización y funcionamiento de la Administración Local. El Alcalde. Los Tenientes de Alcalde. El Pleno. La Comisión de Gobierno. Organos complementarios.

14. Potestades de la Administración Local. Potestad normativa: Reglamentos, Ordenanzas, Bandos. Competencia de los Entes Locales: Materias en las que pueden asumir competencias. Servicios mínimos obligatorios. Competencias delegadas.

15. La Función Pública Local: Concepto. Clases. Adquisición y pérdida de la condición de funcionarios. Especial referencia a los Policías Locales. Derechos, Deberes e Incompatibilidades de los Funcionarios Públicos Locales.

16. La actividad de las Policías Locales. Funciones según la Ley Orgánica 2/86, de Fuerzas y Cuerpos de Seguridad. Ley 13/2001, de 11 de diciembre, de Coordinación de las Policías Locales de Andalucía.

17. Ley de Seguridad Vial. El Reglamento de desarrollo. Estructuras y conceptos generales.

18. Vida en sociedad. Personalidad y socialización. Status. Rol.

19. La ciudad. El Suburbio. El fenómeno de la urbanización. Población y grupo social.

20. La sociedad de masas. Características.

21. Características poblacionales urbanas y rurales del municipio. Centros y establecimientos de interés policial.

Tercero. Publicar la convocatoria y las bases en el Boletín Oficial de la Provincia, Boletín Oficial de la Junta de Andalucía, y un anuncio extractado en el Boletín Oficial del Estado.»

Lo que se hace público para general conocimiento.

Estepa, 8 de octubre de 2003.- El Alcalde, Juan García Baena.

**NORMAS PARA LA SUSCRIPCION AL
BOLETIN OFICIAL DE LA JUNTA DE ANDALUCIA
PARA EL AÑO 2003**

1. SUSCRIPCIONES

- 1.1. Las suscripciones al **BOLETIN OFICIAL DE LA JUNTA DE ANDALUCIA** están sujetas al pago previo de las correspondientes tasas (art. 25.a de la Ley 4/1988, de 5 de julio, de Tasas y Precios Públicos de la Comunidad Autónoma de Andalucía).
- 1.2. Las solicitudes de suscripción deberán dirigirse al **Servicio de Publicaciones y BOJA**. Apartado Oficial Sucursal núm. 11, Bellavista. 41014 - Sevilla.

2. PLAZOS DE SUSCRIPCION

- 2.1. Las suscripciones al **BOLETIN OFICIAL DE LA JUNTA DE ANDALUCIA** serán por **período de un año indivisible** (art. 28 de la Ley 4/1988, de 5 de julio, de Tasas y Precios Públicos de la Comunidad Autónoma de Andalucía).
- 2.2. La solicitud de las suscripciones se efectuará **dentro del mes anterior** al inicio del período de suscripción (art. 16, punto 3, del Reglamento del BOJA, Decreto 205/1983, de 5 de octubre).

3. TARIFAS

- 3.1. El precio de la suscripción para el año 2003 es de 148,60 €.

4. FORMA DE PAGO

- 4.1. El pago de la suscripción se realizará de conformidad con la liquidación que se practique por el Servicio de Publicaciones y BOJA al aceptar la solicitud.
En dicha liquidación se detallará la forma de pago.
- 4.2. No se aceptarán pagos ni ingresos de ningún tipo que se realicen de forma distinta a la indicada en la liquidación que se practique.

5. ENVIO DE EJEMPLARES

- 5.1. El envío, por parte del **Servicio de Publicaciones y BOJA**, de los ejemplares del **BOLETIN OFICIAL DE LA JUNTA DE ANDALUCIA**, comenzará a hacerse una vez tenga entrada en dicho Servicio el ejemplar para la Administración del Mod. 046 mecanizado por el Banco o Caja de Ahorros.
- 5.2. En el caso de que el ejemplar para la Administración del Mod. 046 correspondiente al período de suscripción solicitado tenga entrada en este Servicio una vez comenzado el mismo, el envío de los Boletines **será a partir de dicha fecha de entrada**.

FRANQUEO CONCERTADO núm. 41/63