



---

### SUMARIO

---

(Continuación del fascículo 3 de 4)

### 3. Otras disposiciones

PAGINA

#### CONSEJERIA DE OBRAS PUBLICAS Y TRANSPORTES

Decreto 142/2006, de 18 de julio, por el que se aprueba el Plan de Ordenación del Territorio de la Costa del Sol Occidental de la provincia de Málaga y se crea su Comisión de Seguimiento. (Continuación.)

114

Número formado por cuatro fascículos

---

Lunes, 9 de octubre de 2006

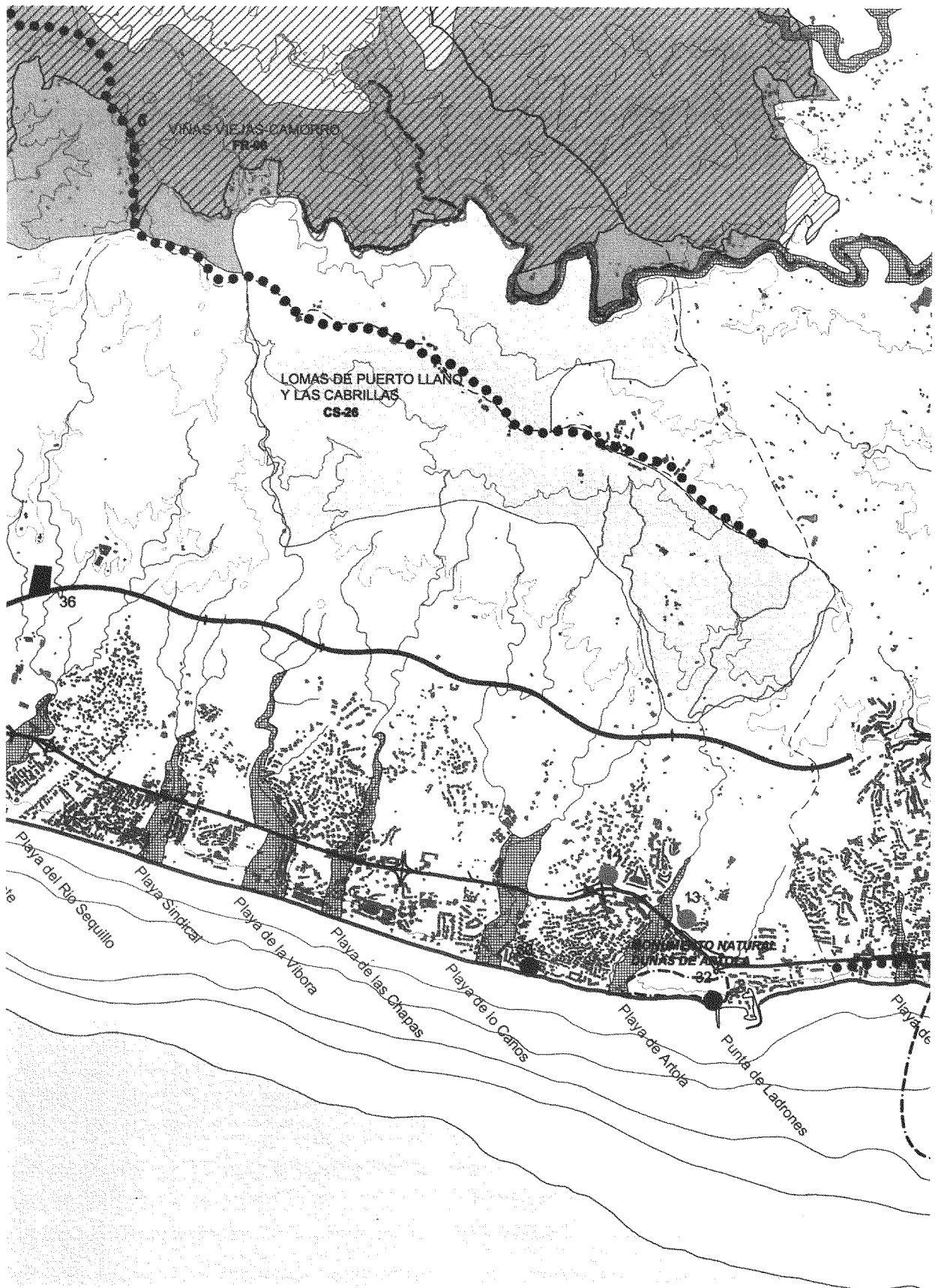
Año XXVIII

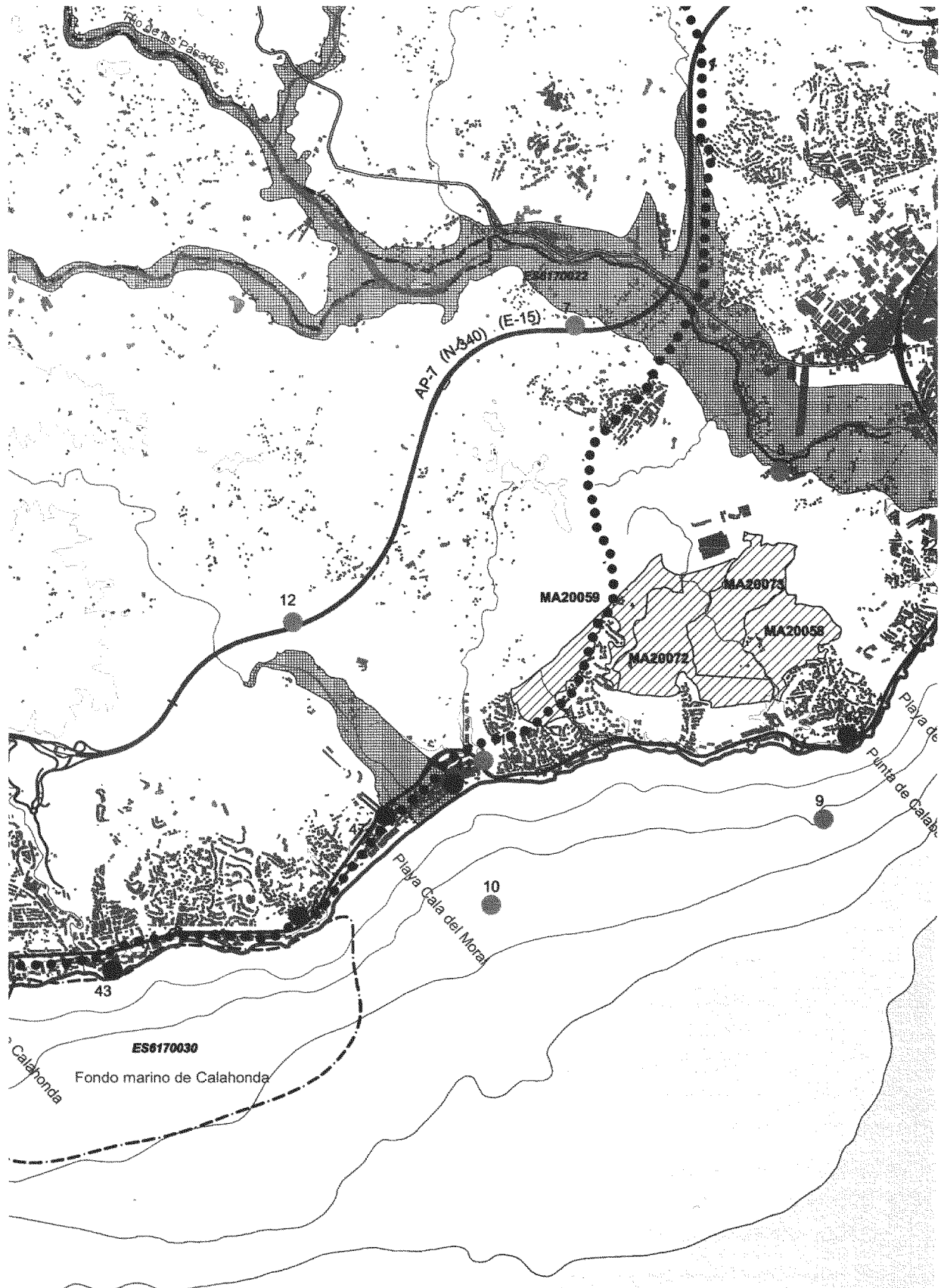
Número 196 (4 de 4)

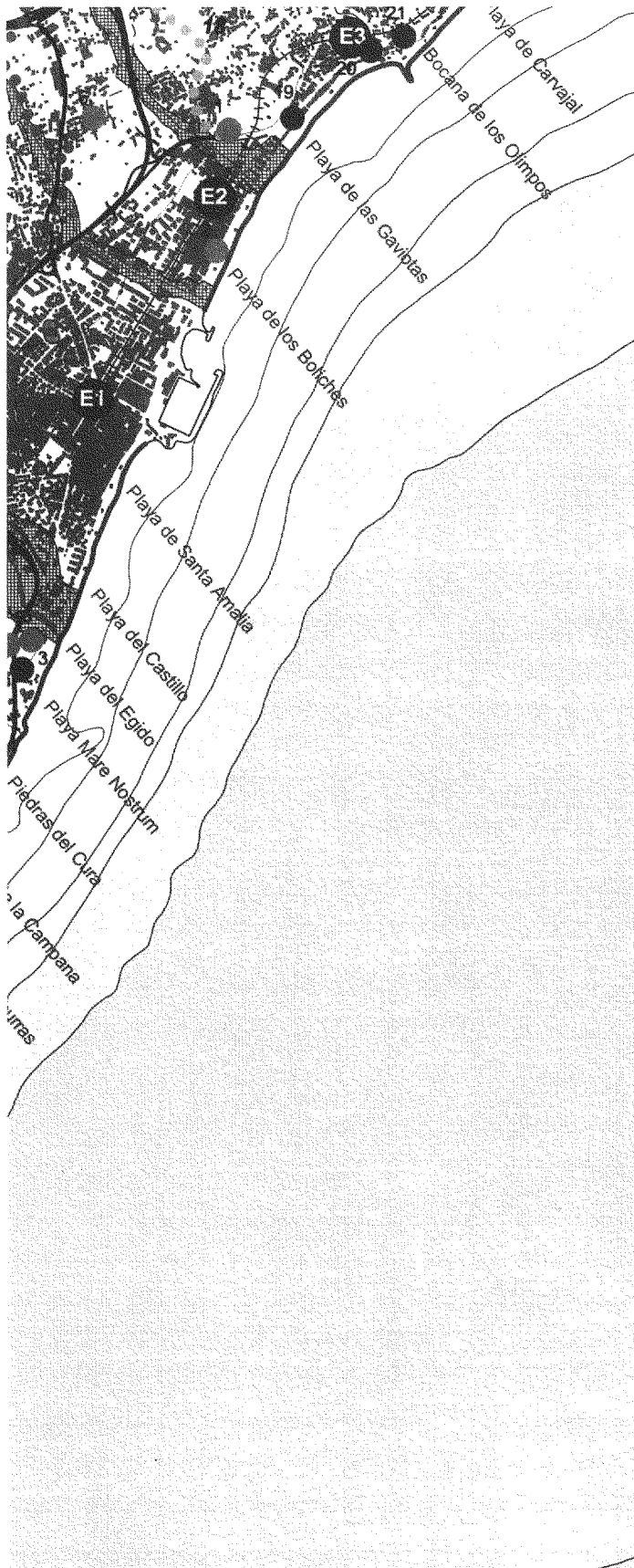
Edita: Servicio de Publicaciones y BOJA  
CONSEJERÍA DE LA PRESIDENCIA  
Secretaría General Técnica.  
Dirección: Apartado Oficial Sucursal núm. 11. Bellavista.  
41014 SEVILLA  
Talleres: Servicio de Publicaciones y BOJA



Teléfono: 95 503 48 00\*  
Fax: 95 503 48 05  
Depósito Legal: SE 410 - 1979  
ISSN: 0212 - 5803  
Formato: UNE A4








ES6170011	SIERRA BLANCA	ES6170026	RIO DEL PADRON
ES6170016	VALLE DEL RIO GENAL	ES6170027	ARROYO DE LA CALA
ES6170017	RIO DE CASTOR	ES6170029	RIO MANILVA
ES6170019	RIO VERDE	ES6170030	CALAHONDA
ES6170020	RIO GUADAIZA	ES6170063	FONDOS MARINOS DE LAS BAHIA DE ESTEPONA

**ESPACIOS PROTEGIDOS POR LA UNESCO**

RESERVA DE LA BIOSFERA SIERRA DE LAS NIEVES

**MONTES PUBLICOS**  
LEY 43/2003, DE 18 DE JULIO

	MA-70003-AY	SIERRA CRESTELLINA
	MA-70002	LAS ACEDIAS
	MA-30007	EL PINAR
	MA-50016	SIERRAS BERMEJA
	MA-20070	DEHESA DE ALCARUZ
	MA-10006-JA	EL MELICHE
	MA-40001-CO	SIERRA DEL REAL
	MA-10008	SIERRA BLANCA Y NAGÜELLES
	MA-30009-CA	SIERRA BLANCA
	MA-30055	SIERRA PARDA
	MA-30004	SIERRA BLANCA Y BERMEJA
	MA-20058	CORTIJO Dº B. OBREGON, CHAPARRAL DE LA CONDESA
	MA-20072	CORTIJO DE LA CRUZ, CHAPARRAL DE LA CONDESA
	MA-20073	CORTIJO DE LA CRUZ, CHAPARRAL DE LA CONDESA
MA-10007-JA	SIERRA BLANCA	

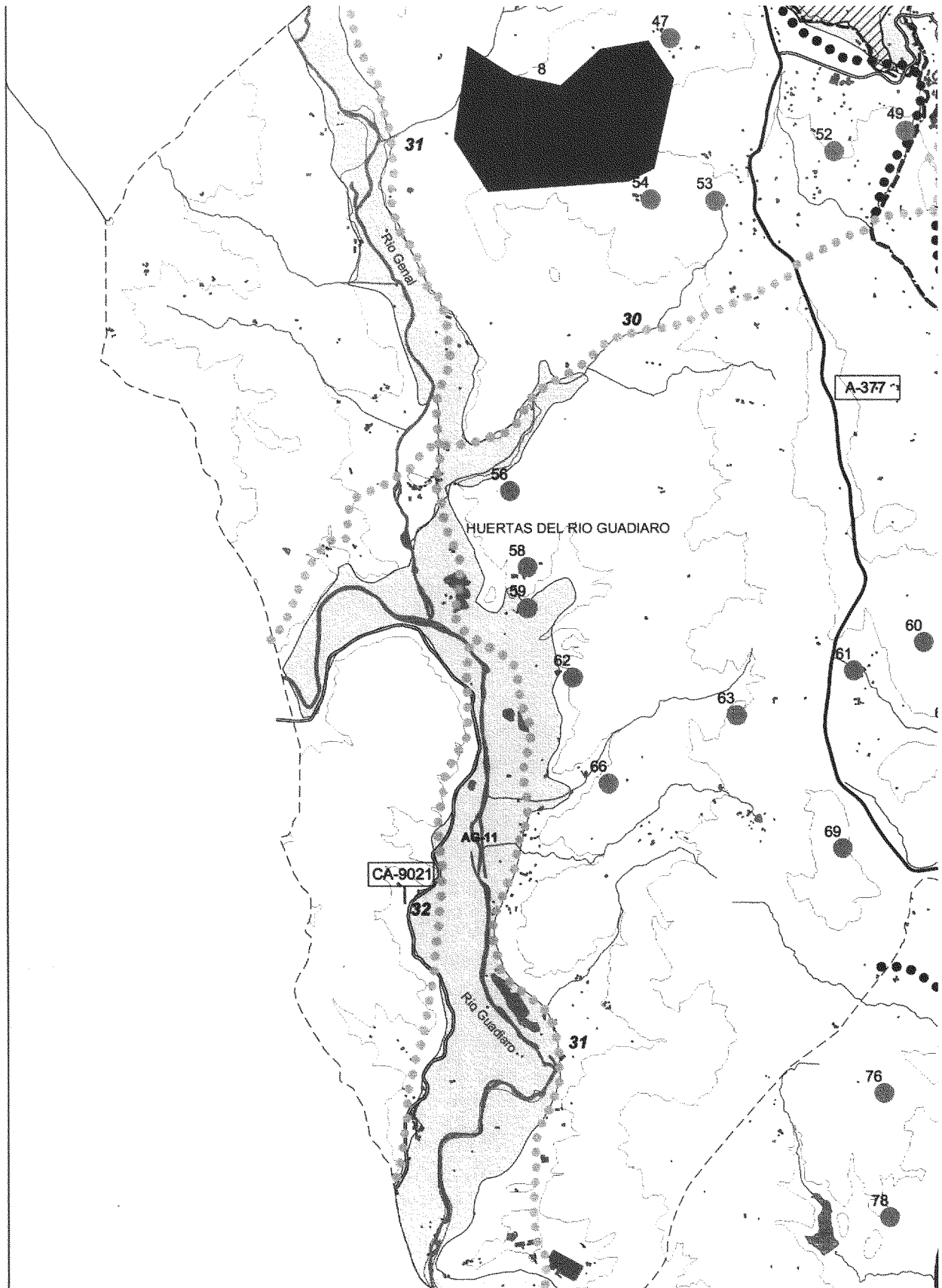
**VIAS PECUARIAS**  
Ley de 3/1995 de 23 de marzo

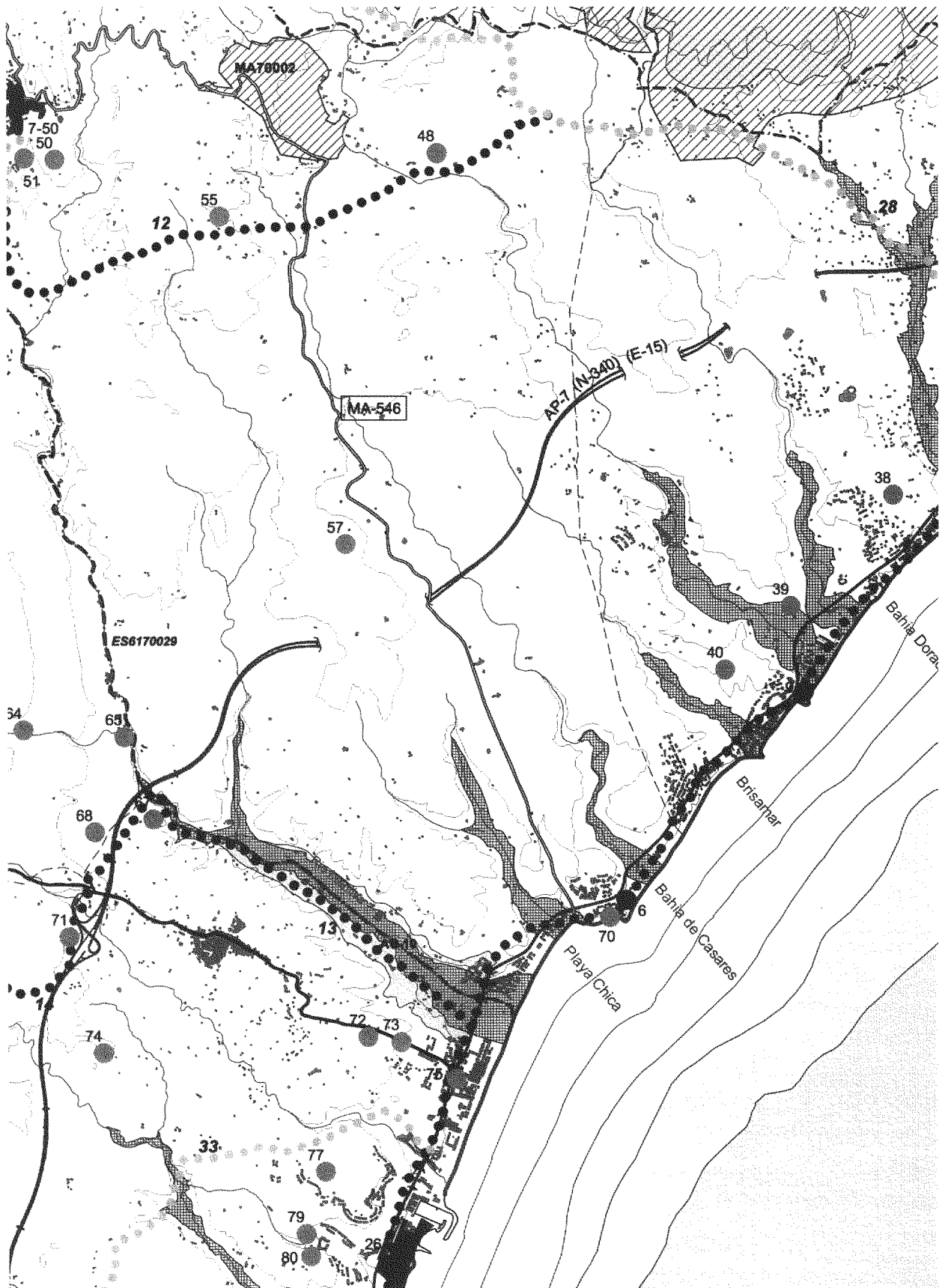
● ● ● ● ● ●	CAÑADA
● ● ● ● ● ●	COLADA
● ● ● ● ● ●	CORDEL
● ● ● ● ● ●	VEREDA

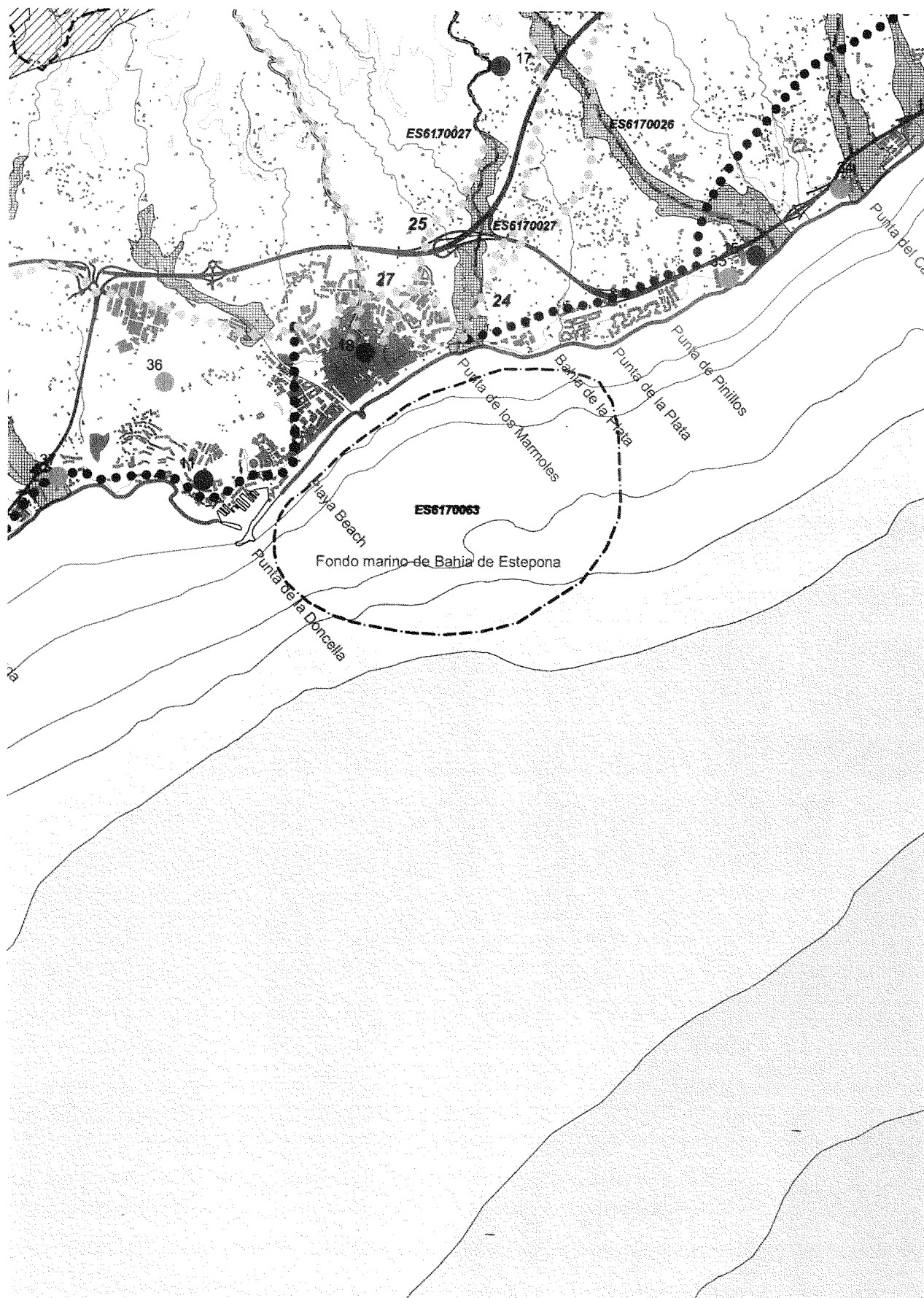
**LISTADO VIAS PECUARIAS**

1 CAÑADA REAL DE LA FUENTE DE LA ADELFA	13 COLADA DEL MOLINO DEL DUQUE	25 VEREDA DE LA LOBILLA
2 CAÑADA REAL DE RONDA Y DE MOJÓN VERDE	14 COLADA DE CASARES	26 VEREDA DEL CAMINO DE GENALGUALCIL
3 CAÑADA REAL DEL MOJON DE PUERTO VERDE	15 CORDEL DEL CESMO	27 VEREDA DE LOS FRAILES O DE CALANCHA
4 CAÑADA REAL DE LOS BARRIOS (CADIZ) A ESTEPONA	16 CORDEL DE BENAHAVIS A OJEN	28 VEREDA DE GAUCIN Y CASARES
5 CAÑADA REAL DE LOS BARRIOS A ESTEPONA	17 CORDEL DEL PUERTO DE LOS GUARDAS A GENALGUACIL	29 VEREDA DE GAUCIN A ESTEPONA
6 COLADA DEL RIO DE LA PUENTE- PUERTO DE CARNERO Y LOMA DE PUERTO LLANO	18 VEREDA DE PAJARES	30 VEREDA DE LAS MENTIRAS
7 COLADA DE LA LOMA DEL RAYO	19 VEREDA DEL PUENTE DE RONDA	31 VEREDA DE LOS PESCADEROS
8 COLADA DE GARAPALAR	20 VEREDA DE MARBELLA A RONDA	32 VEREDA DE LAS ROSAS DE ESPAÑA
9 COLADA DESCANSADERO DE GARROBILLO	21 VEREDA DESDE EL PUERTO VALENCIA A BENAHAVIS Y VENTORRILLO DEL TAJAREJO	33 VEREDA DE SAN ROQUE
10 COLADA DE REINOSO Y CANCELADA	22 VEREDA DE RONDA	34 VEREDA DE LA CAÑADA DEL APARTADERO
11 COLADA DE GAUCIN A CASARES	23 VEREDA DEL CAMINO DE IGUALEJA	35 VEREDA DEL SAUSAL
12 COLADA DE LOS MOLINOS A ESTEPONA	24 VEREDA DEL CAMINO DE JUBRIQUE	36 VEREDA DE PATRAINA
		37 VEREDA DEL CAMINO DE RONDA


**BIC (BIEN DE INTERES CULTURAL) Y CATALOGO GENERAL PATRIMONIO HISTORICO ANDALUZ (CGPHA)**  
Ley de 16/1985, 25 de Junio, Patrimonio Histórico Español. (BIC)  
Ley 1/1991, de 3 de Julio, Patrimonio Histórico de Andalucía (CGPHA)











<b>BIC - CGPHA</b>			
<b>LISTADO</b>			
1 - TORRE ESTERIL*	15 - TORRE DEL PADRON	29 - TORRE DEL RIO REAL	43 - TORRE DE CALAHONDA
2 - TORRE DE LA LECHERA*	16 - VILLA ROMANA DE LAS TORRES	30 - TORRE LANCE DE LAS CAÑAS	44 - TORRE NUEVA
3 - TORRE DE CAMPANILLAS*	17 - CASTILLO EL NICIO	31 - TORRE DEL DUQUE	45 - TORRE DEL CASTILLO DE OSUNILLAS
4 - CASTILLO DE MONTEMAYOR	18 - CASTILLO DE ESTEPONA	32 - TORRE LADRONES	46 - CASTILLO DE MIJAS
5 - TORRE TRAMONES	19 - TORO DE OSBORNE Nº XII**	33 - CUEVA DE PECHO REDONDO	47 - VILLA ROMANA DE LA BUTIBAMBA
6 - TORRE SALTO DE LA MORA	20 - TERMAS ROMANAS	34 - VILLA ROMANA DE RIO VERDE	48 - CASTILLO DE OSUNILLAS
7 - CASTILLO DE CASARES	21 - TORRE BLANCA	35 - LAS BOVEDAS	49 - CASTILLO DE OJEN
8 - CIUDAD ROMANA DE LACIPO	22 - CASTILLO SUEL*	36 - CASTILLO DE ALICATES	50 - CONJUNTO HISTORICO DE CASARES
9 - TORRE DEL ARROYO VAQUERO	23 - ALQUERIA ARABE*	37 - CERRO TORRON	51 - CONJUNTO HISTORICO DE MIJAS
10 - TORRE DE GUADALMANSA	24 - TORRE DE LA CHULLERA	38 - CASTILLO DE MARBELLA	
11 - TORRE DE SALA VIEJA	25 - CASTILLO DE SABINILLAS*	39 - TORRE DE LA MAR*	
12 - TORRE DE BAÑOS	26 - CASTILLO DE LA DUQUESA	40 - TORRE DE LAS BOVEDAS	* - SIN COORDENADAS UTM
13 - TORRE DEL SALADILLO	27 - ANTIGUO HOSPITAL BAZÁN	41 - TORRE VIEJA DE LA CALA DEL MORAL	** CGPHA
14 - TORRE DE Velerin	28 - TORRE ANCON	42 - TORRE DE CALABURRAS	

<b>YACIMIENTOS ARQUEOLÓGICOS</b>				
Ley de 16/1985, 25 de Junio, Patrimonio Histórico Español. (BIC) Ley 1/1991, de 3 de Julio, Patrimonio Histórico de Andalucía (CGPHA) Decreto 168/2003 de 17 de Junio por el que se modifica y aprueba el Reglamento de Actividades Arqueológicas				
<b>YACIMIENTOS</b>				
<b>LISTADO</b>				
1.- FINCA EL SECRETARIO	18.- CUEVA DE LA PALOMINA	35.- ENTORNO TORRE PADRÓN	52.- LOS PAREDDONES	88.- LOS LLANOS I
2.- HALLAZGOS DE SANTA FE DE LOS BOLIQUES	19.- ESTRUCTURAS DEL LAGO DE LAS TORTUGAS	36.- LAS MESAS DE SALAVIEJA	53.- PELLIZOSO	70.- CERRO CALABOZO-CAMAROTE
3.- CASTILLO SOHAIL	20.- DESPOBLADO DEL LAGO DE LAS TORTUGAS	37.- GUADALOBON	54.- CORTIJO FERRETE	71.- LAS LAGUNETAS
4.- CASTILLO Y CIUDAD ROMANA SUEL	21.- BASILICA PALEOCRISTIANA DE VEGA DEL MAR	38.- PATRINA	55.- ARROYO LA JORDANA	72.- FINCA DE CENTENO
5.- CASTILLO-ERMITA VIRGEN DE LA PEÑA	22.- CERRO DE LOS MOZOS O LAS MOZAS	39.- YAC. ROMANO DE ARROYO VAQUERO	56.- LOS NOGALES I	73.- CUESTA DEL CALAFATE
6.- YAC. ROMANO DE HAZA DEL ALGARROBO	23.- CERRO EL MELICHE	40.- YAC. TORREQUEBRADA	57.- POZO SANTO	74.- LA ALCARBA
7.- YAC. ROMANO CAPARRAL Nº 64	24.- DESPOBLADO DE DAIDIN	41.- BAÑOS DEL DUQUE	58.- LOS NOGALES II	75.- BARRIADA DE SABINILLAS
8.- VILLA ROMANA FINCA ACEBEDO	25.- CASTILLEJO DE LOS NEGROS	42.- MOLINO CAPELIS	59.- CORTIJO CERVILLO	76.- EL CERRO DEL TESORO
9.- POLIGONO FARO DE CALABURRAS	26.- LOMA DE LOS BILLARES	43.- CORTIJO DEL POLLO	60.- VILLAVIEJA	77.- EL HACHO
10.- POLIGONO BUTIBAMBA	27.- CUEVA DE LAS PALOMAS	44.- SIERRA CRESTELLINA I	61.- LOS LLANOS II	78.- CERRILLO DE LA SEPLTURERA
11.- ARRANJANAL	28.- CUEVA DEL CHOCHITO	45.- SIERRA CRESTELLINA II	62.- CORTIJO MALADA VIEJA	79.- NACIMIENTO DEL ARROYO DEL ESTANQUILLO
12.- ROZA DE AGUADO	29.- CASERO ALQUERIA	46.- CERRO DE LA NOVIA	63.- EL CHORRETE	80.- TERAN
13.- COTO CORREA I	30.- CORTIJO DEL MARQUES DEL DUERO	47.- CORTIJO DE LAS LATAS	64.- CUEVA DEL GRAN DUQUE	81.- CASTILLEJOS DEL ALCORRN
14.- COTO CORREA II	31.- CAÑONES DEL SALADILLO	48.- BENAMORABE	65.- BAÑOS DE LA HEDIONDA	82.- LOS HIDALGOS
15.- ABRIGOS EL PUERTO RICO	32.- PECIO DE LA BOBADILLA	49.- TERRAZAS DEL ALBARRA	66.- CORTIJO CANILLA	83.- HAZA EL CASAREÑO
16.- CUEVA DE NAGÓELES	33.- YAC. DE PARQUE ANTENA	50.- ARROYO HONDO	67.- LA DENESILLA	84.- CORTIJO DE FELIX
17.- NECROPOLIS DE NAGÓELES	34.- DESEMBOCADURA RIO CASTOR	51.- TORREON	68.- CALZADA ROMANA	

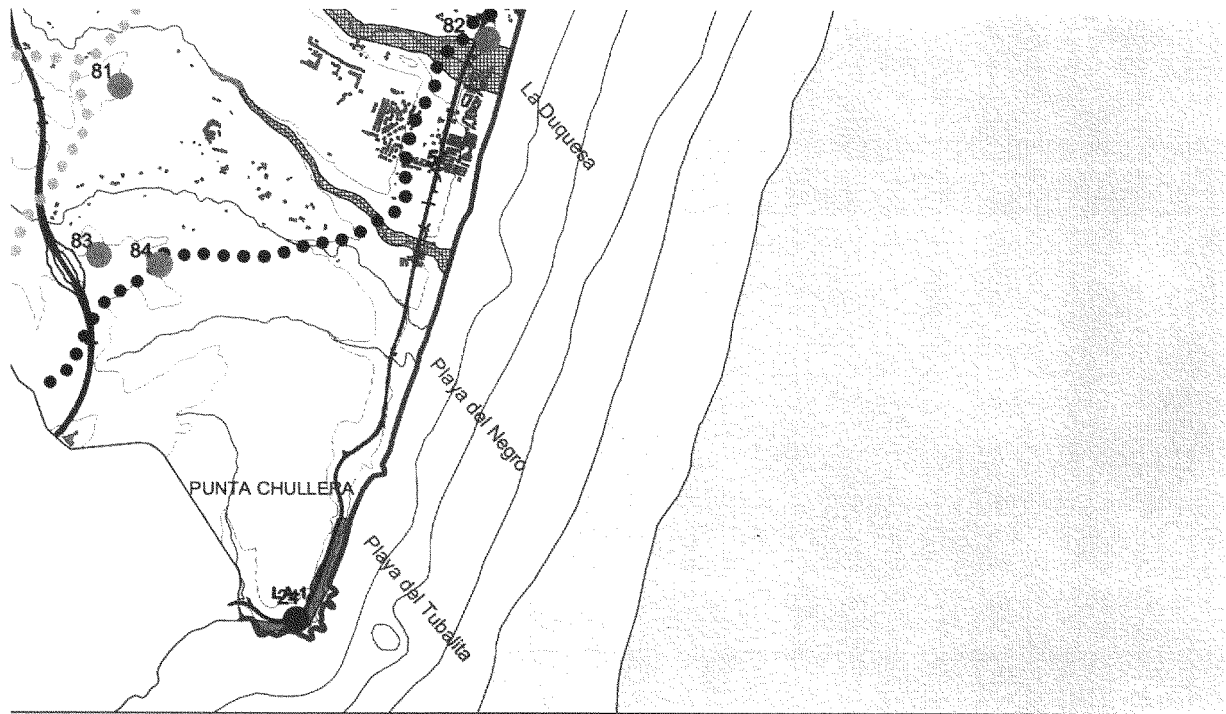
<b>LEY DE COSTA</b>	
Ley de 22/1988 de 28 de Julio	
	LINEA DE COSTA






<b>HIDROGRAFIA. LEY DE AGUAS</b>	
Real Decreto Legislativo 1/2001, de 20 de Julio.	
	Caudales, Lagos, Embalses...

<b>ESTUDIO HIDRAULICO PARA LA ORDENACION DE LAS CUENCAS DE LA COSTA DEL SOL OCCIDENTAL</b>	
	ZONA INUNDABLES (DELIMITACION PROVISIONAL)



<b>INFRAESTRUCTURAS DE TRANSPORTES</b>	
Ley de 8/2001 de 12 de Julio, de Carreteras de Andalucía	
	AUTOPISTA
	EXISTENTE FFCC





	AUTOVIA		ESTACIONES DE FFCC
	RED BASICA		E1.- ESTACION FUENGIROLA
	RED INTERCOMARCAL		E2.- APEADERO DE LOS BOLICHES
	RED PROVINCIAL		E3.- APEADERO DE TORREBLANCA

	LIMITE MUNICIPAL		CIUDAD CONSOLIDADA
---	------------------	---	--------------------



JUNTA DE ANDALUCIA

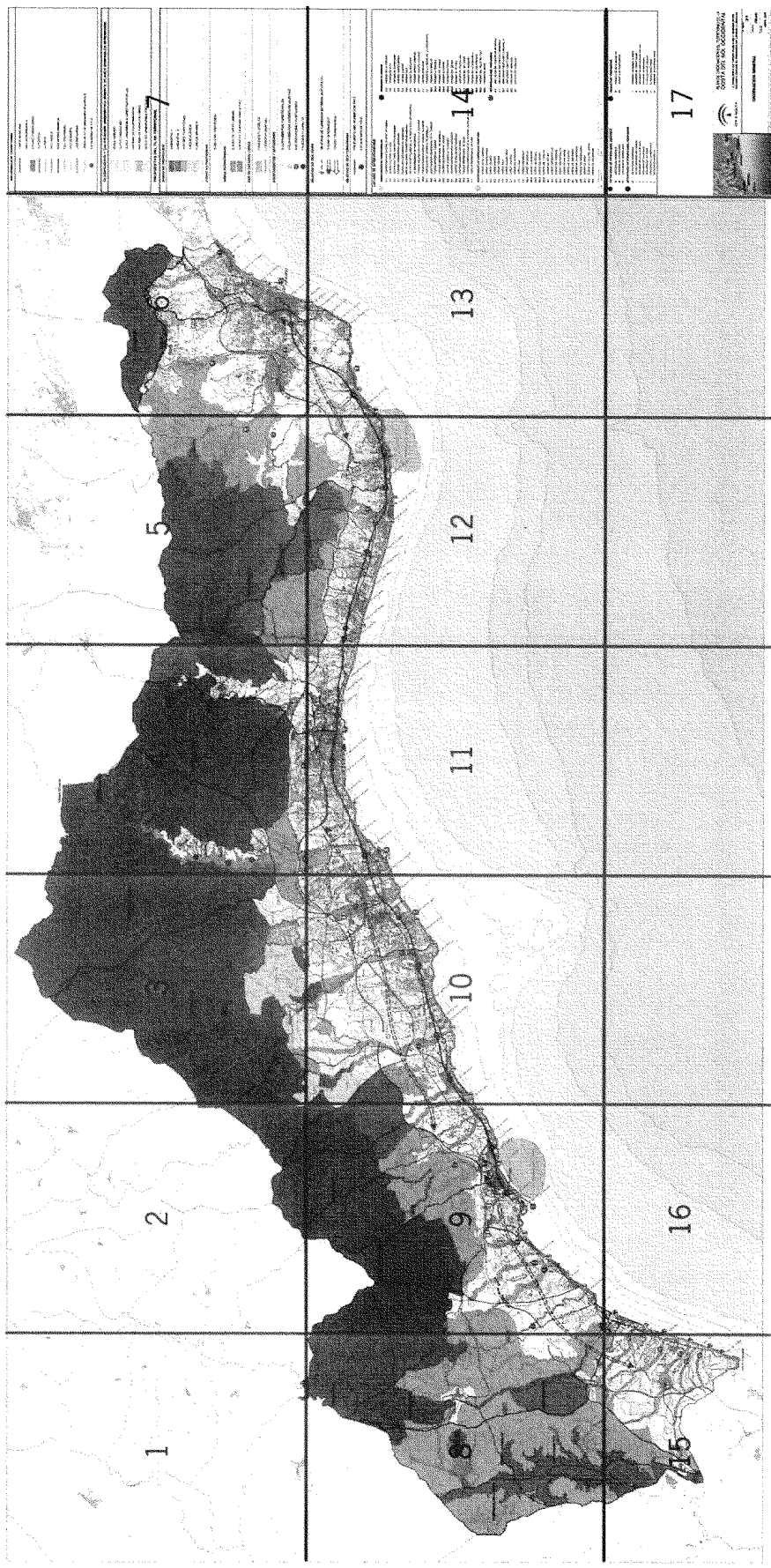
**PLAN DE ORDENACION DEL TERRITORIO DE LA COSTA DEL SOL OCCIDENTAL**

CONSEJERIA DE OBRAS PUBLICAS Y TRANSPORTES  
Secretaría General de Ordenación del Territorio y Urbanismo

**AFECCIONES**

Nº ORDEN:	<b>1/4</b>
ESCALA:	<b>1/50.000</b>
FECHA:	<b>ABRIL 2006</b>

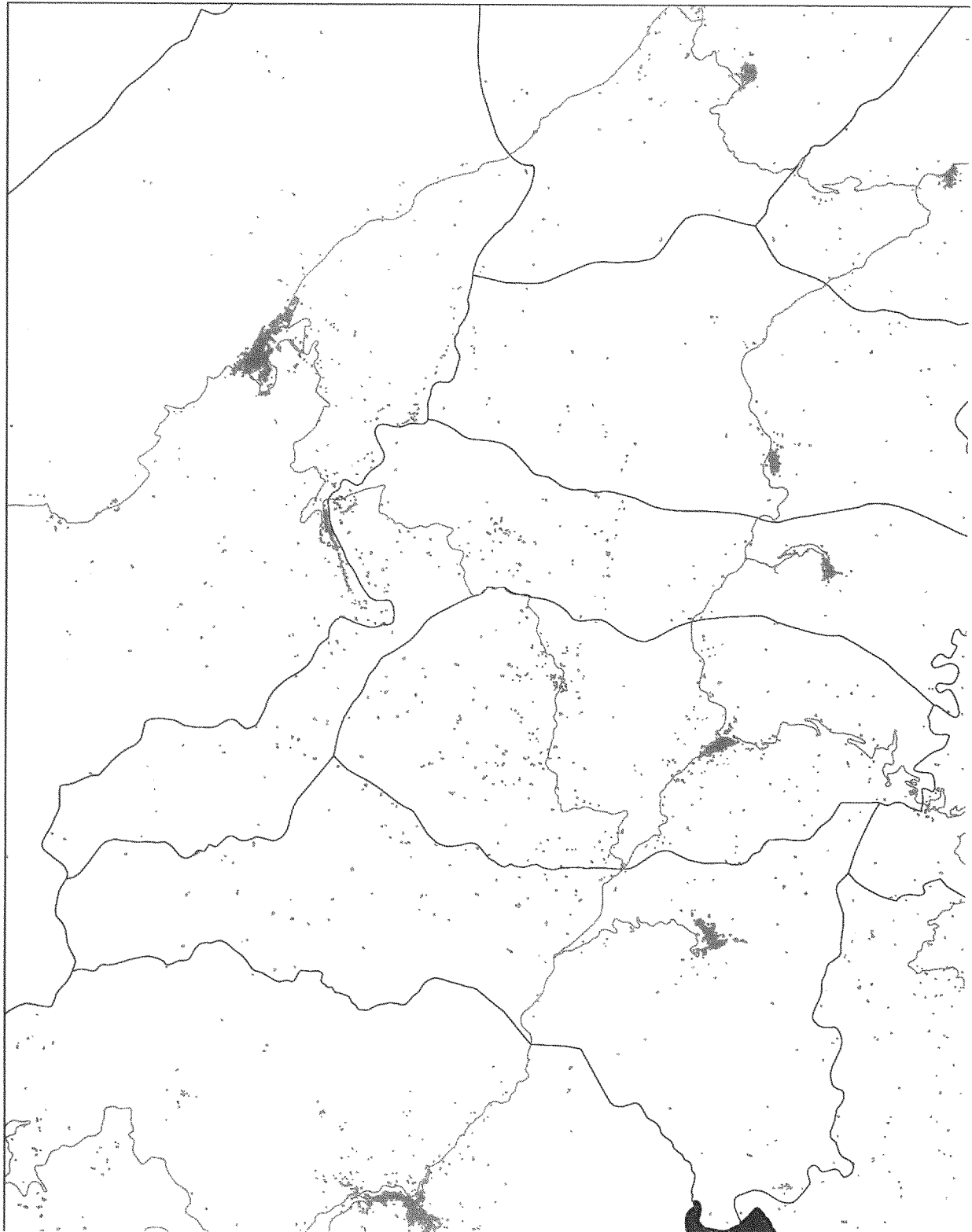
El presente documento es copia de su original. Su utilización total o parcial, así como cualquier reproducción o cesión a terceros, requerirá la correspondiente autorización oficial expresa, quedando en todo caso prohibida cualquier modificación unilateral del mismo.



Plan de Ordenación del Territorio del Litoral Occidental de Huelva

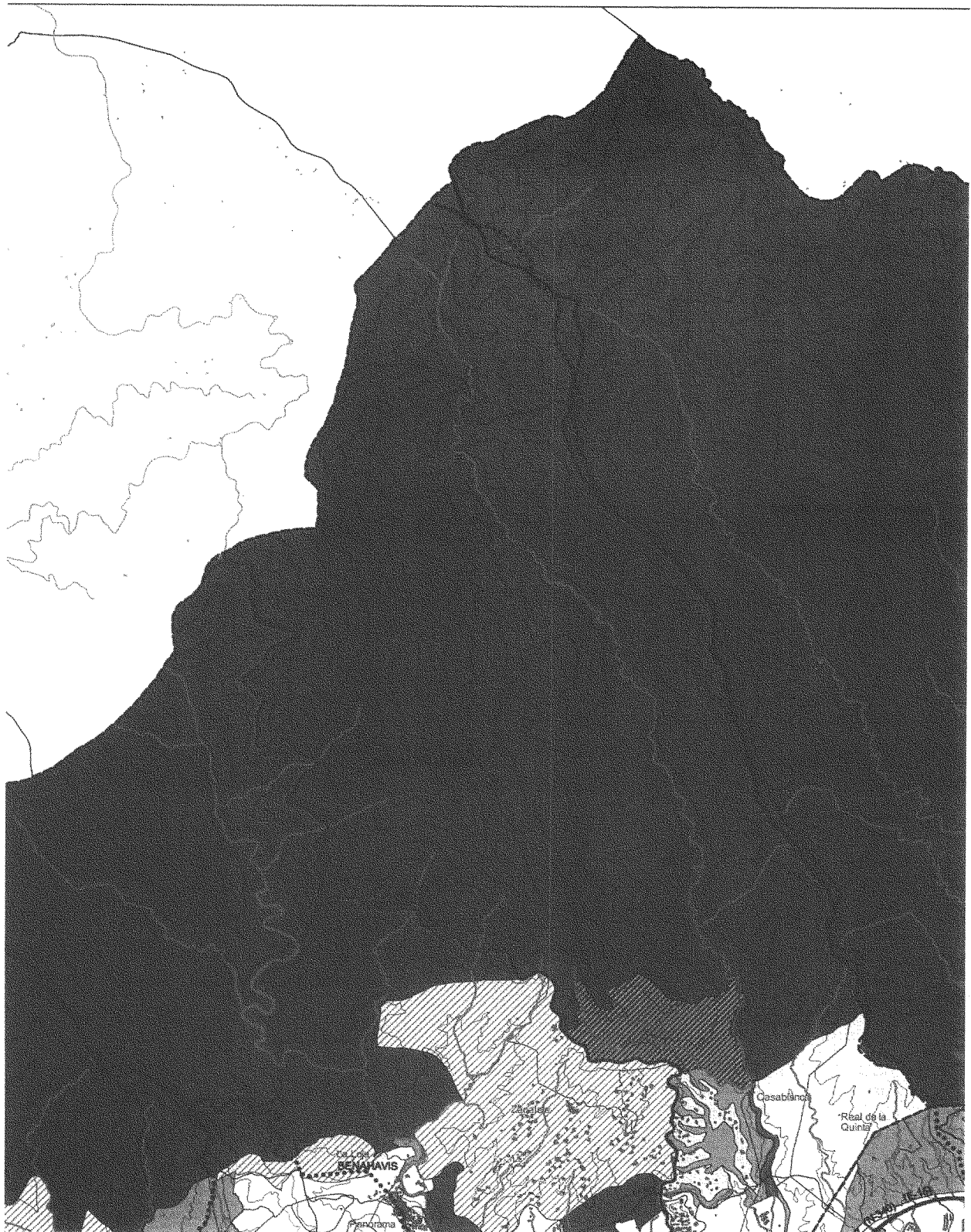
ORDENACIÓN GENERAL

Mapa llave









































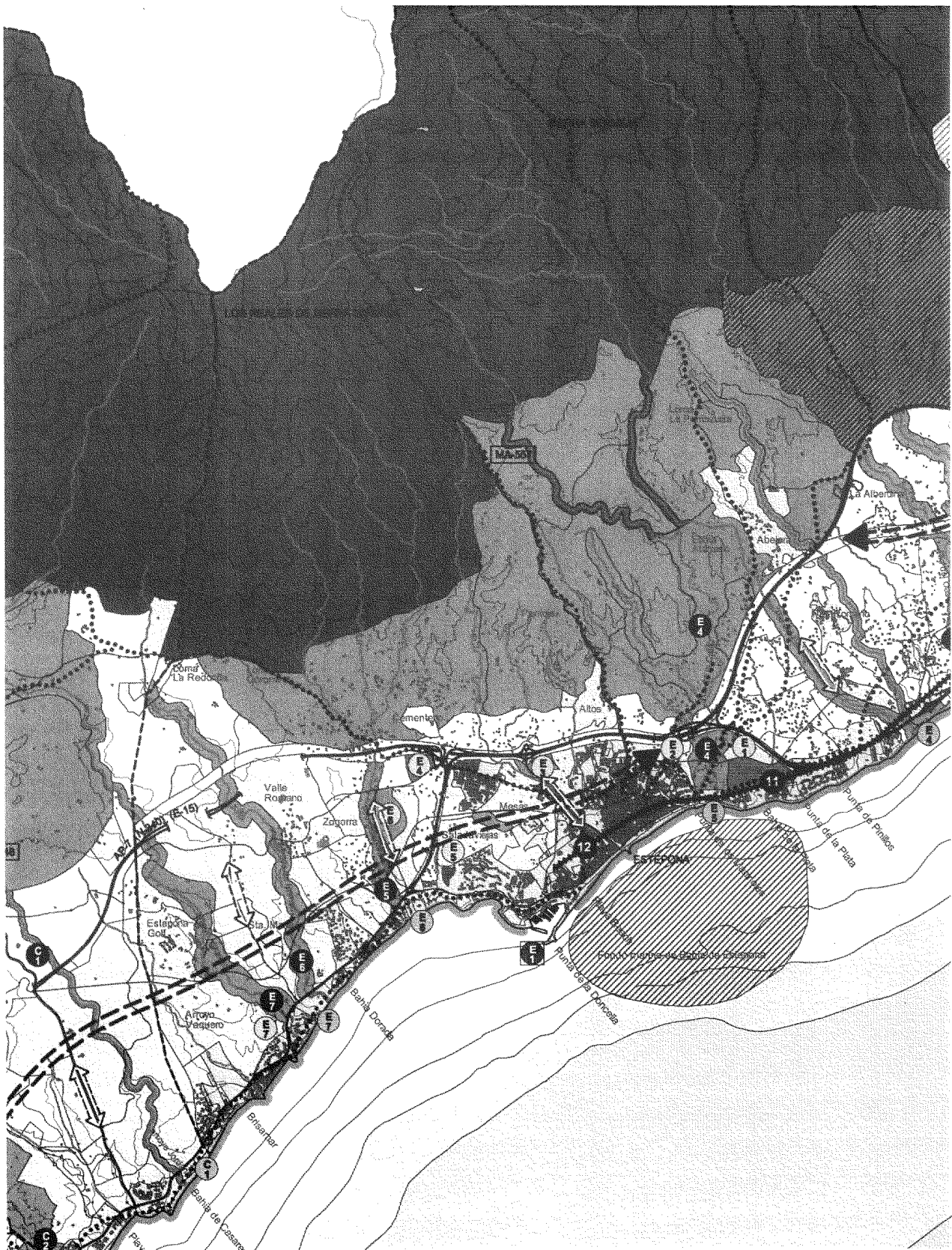


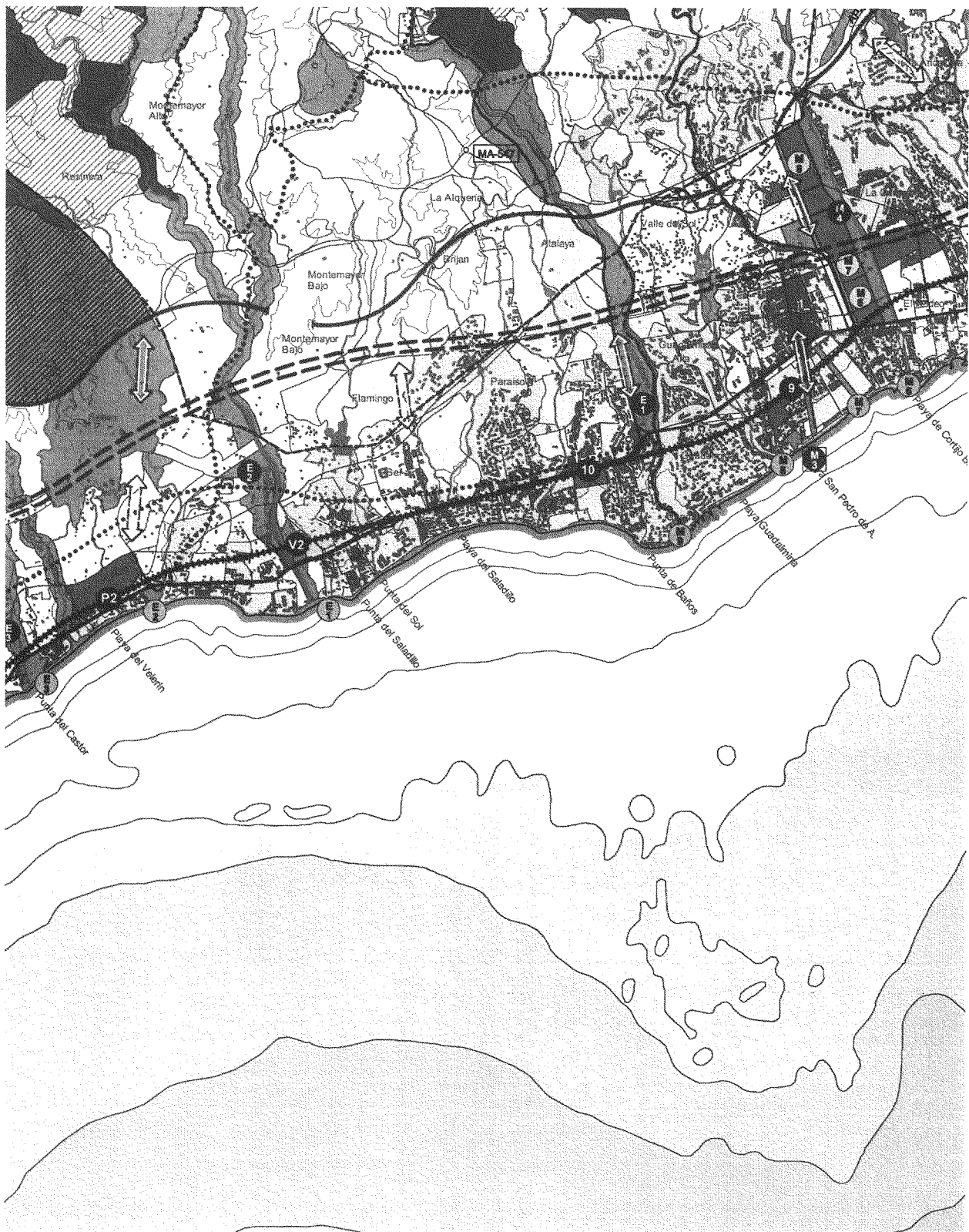




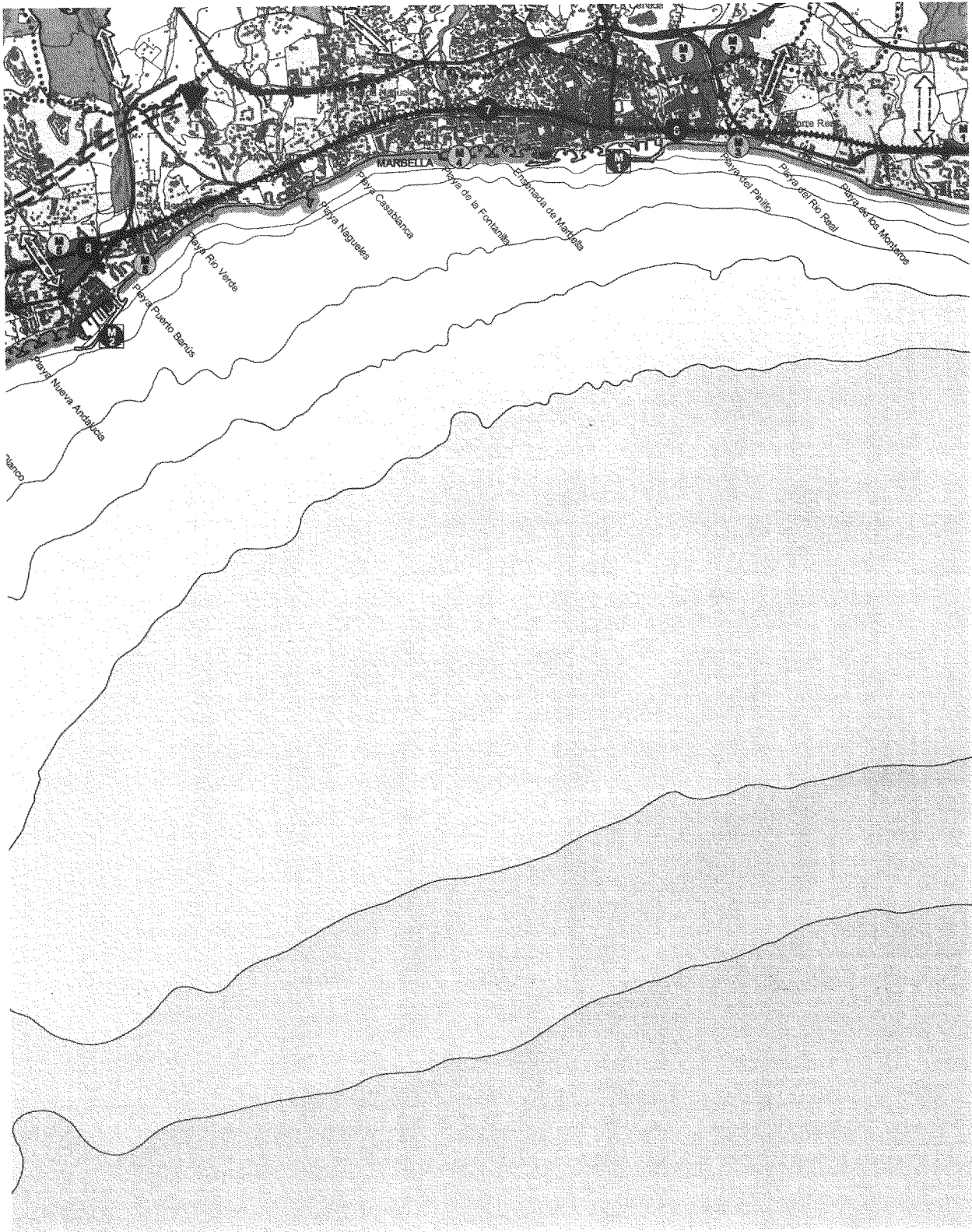
INFORMACION TERRITORIAL	
	LIMITE MUNICIPAL
	RED HIDROGRAFICA
	CIUDAD CONSOLIDADA
	AUTOPISTA
	AUTOVIA
	RED BASICA
	RED INTERCOMARCAL
	RED PROVINCIAL
	RED MUNICIPAL
	VIAS PECUARIAS
	LÍNEA DE FFCC (MALAGA-FUENGIROLA)
	ESTACIONES DE FFCC
CLASIFICACION Y CALIFICACION URBANISTICA VIGENTE (PLANES GENERALES APROBADOS)	
	SUELO URBANO
	SUELO URBANIZABLE
	SUELO URBANIZABLE (AFECTADO POR LIC)
	SISTEMA DE EQUIPAMIENTOS
	SISTEMA DE ESPACIOS LIBRES
	SUELO NO URBANIZABLE PROTEGIDO
PROPUESTAS DEL PLAN TERRITORIAL	
ZONAS DE PROTECCION	
	AMBIENTAL I
	AMBIENTAL II
	INTERES TERRITORIAL
	ARQUEOLOGICA
	FONDOS MARINOS
ZONAS NO PROTEGIDAS	
	SUELO NO PROTEGIDO
AREAS ESTRATEGICAS	
	AREAS DE OPORTUNIDAD
	AREAS DE CENTRALIDAD (FFCC)
RED DE ESPACIOS LIBRES	
	PARQUES FLUVIALES
	CORREDOR MARITIMO
EQUIPAMIENTOS Y DOTACIONES	
	EQUIPAMIENTOS TERRITORIALES
	EQUIPAMIENTOS CORREDOR MARITIMO
	INTERVENCIONES PORTUARIAS
	PARQUES FLUVIALES

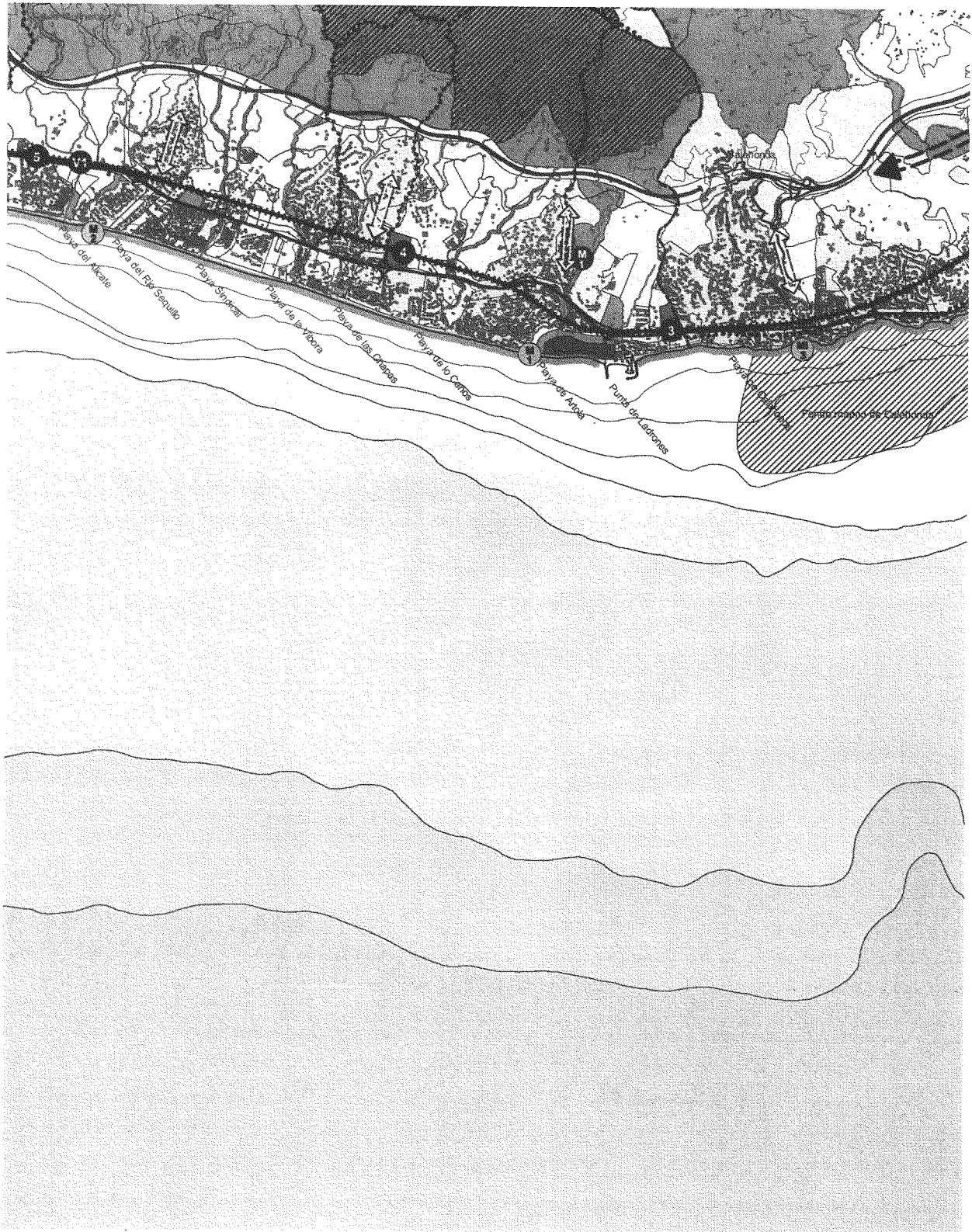


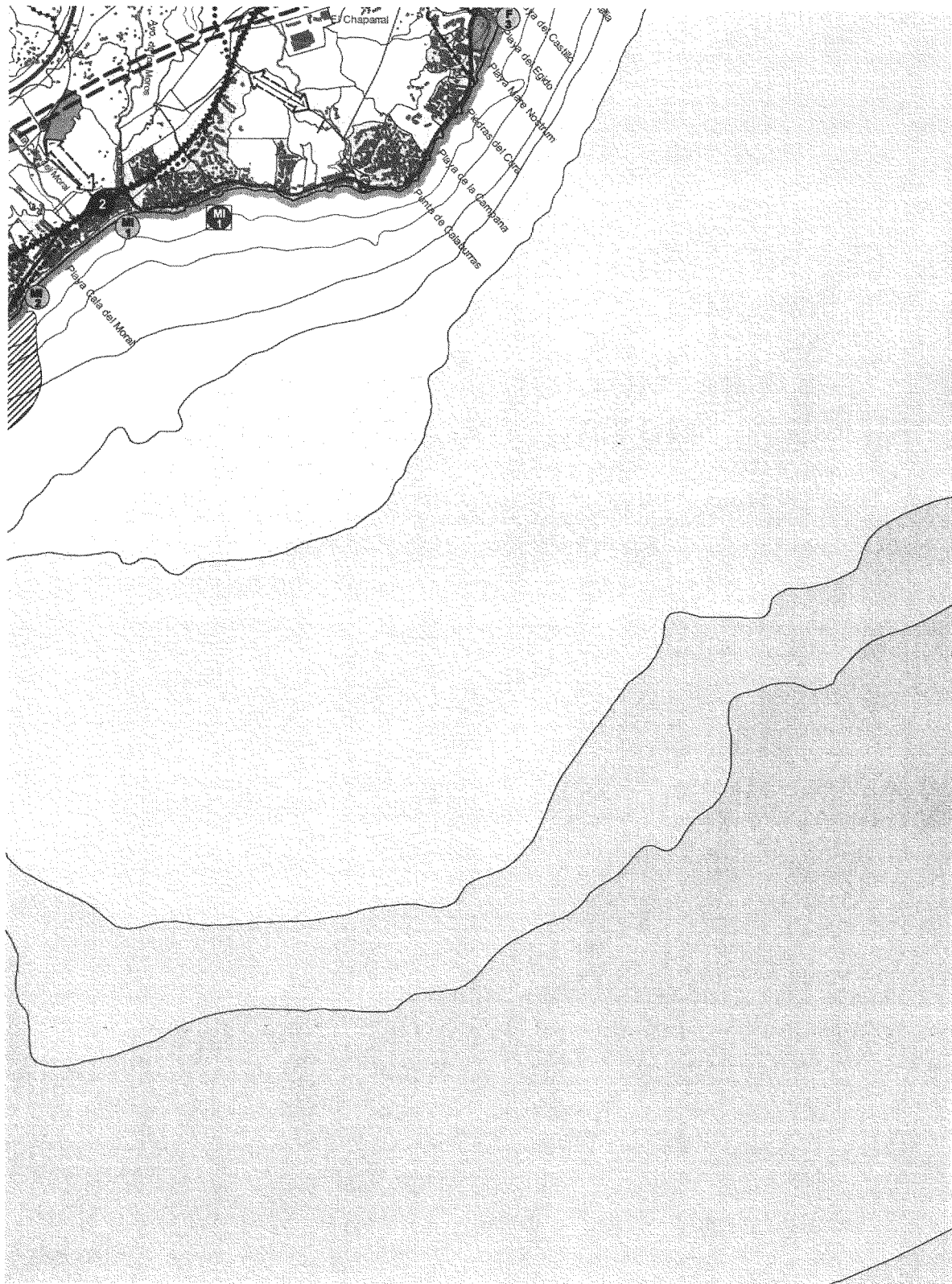


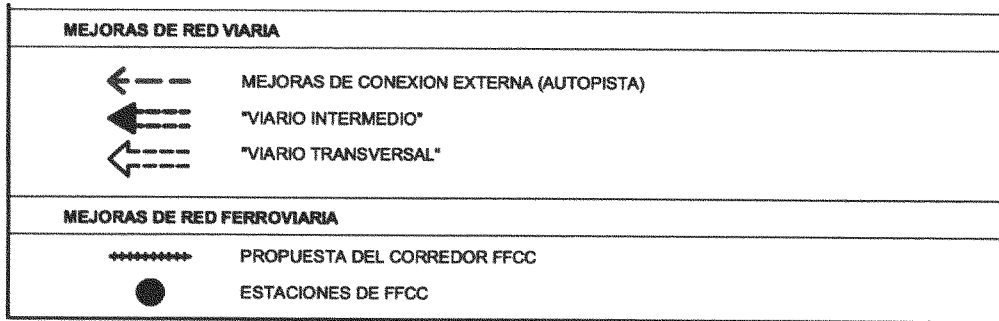








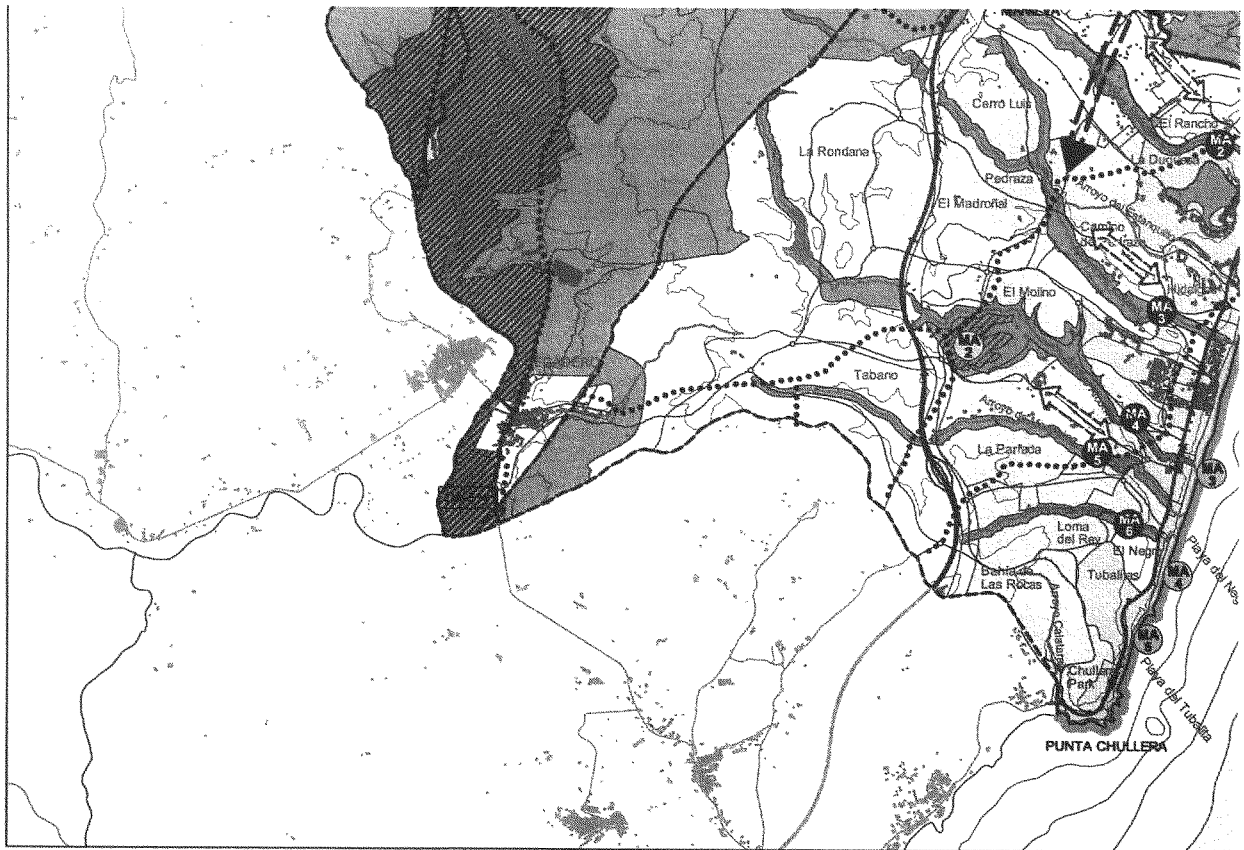


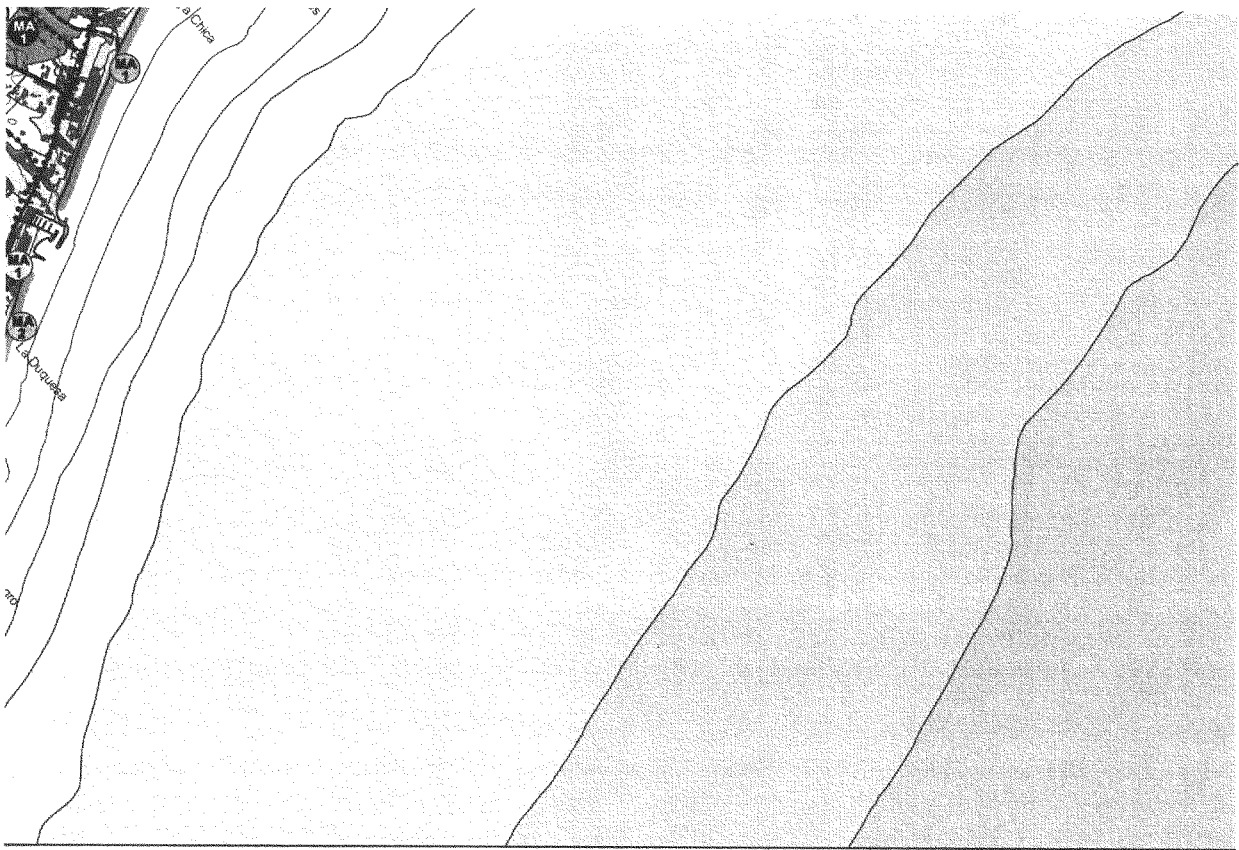


LISTADO DE INTERVENCIONES	
	<b>EQUIPAMIENTOS TERRITORIALES</b>
E.1	CENTRO SOCIO-CULTURAL EDUCATIVO (Ciprés)
E.2	SOCIAL-CULTURAL (La Cella)
E.3	SOCIAL-CULTURAL DEPORTIVO (Caniquiqui)
E.4	CENTRO TRANSPORTES ESTEPONA
E.5	CIUDAD DEL CONOCIMIENTO (Saladarvieja)
E.6	SOCIAL-CULTURAL EDUCATIVO (Guadalobón)
E.7	CENTRO HOSPITALARIO DE ALTA RESOLUCION DE ESTEPONA
F.1	INTERCAMBIADOR DE FUENGIROLA
MA.1	PARQUE ARQUEOLOGICO "CASTILLO DUQUESA"
MA.2	PARQUE ARQUEOLOGICO "CASILLO ALCORRIN"
M.1	AMPLIACION DEL HOSPITAL DE MARBELLA
M.2	EQUIPAMIENTO RESIDENCIAL V.P.O. "CAÑADA"
M.3	CIUDAD DEPORTIVA "CAÑADA"
M.4	PARQUE EMPRESARIAL DE MARBELLA
M.5	CENTRO DE CONGRESOS "BANUS"
M.6	CENTRO LOGISTICO "GUADAIZA"
M.7	CENTRO UNIVERSITARIO "GUADAIZA"
M.8	CENTRO TECNOLÓGICO "GUADAIZA"
MI.1	CENTRO LOGISTICO DE MIJAS
MI.2	PARQUE EMPRESARIAL DE MIJAS
MI.3	CENTRO HOSPITALARIO DE ALTA RESOLUCION DE MIJAS
O.1	PARQUE EMPRESARIAL DE OJEN
	<b>EQUIPAMIENTOS CORREDOR MARITIMO</b>
C.1	BAÑOS DE LA JORDANA
E.1	BAÑOS GUADALMANSA
E.2	BAÑOS VELERIN
E.3	BAÑOS CASTOR
E.4	BAÑOS PADRON
E.5	BAÑOS CALA
E.6	BAÑOS GUADALOBON
E.7	BAÑOS VAQUERO
F.1	BAÑOS DE LA GAVIOTA
F.2	BAÑOS REAL
F.3	BAÑOS FUENGIROLA
MA.1	BAÑOS RIO MANILVA
MA.2	BAÑOS LA DUQUESA
MA.3	BAÑOS DEL MOLINO
MA.4	BAÑOS DEL NEGRO
MA.5	BAÑOS DEL TUBALITA
M.1	BAÑOS DE ARTOLA
M.2	BAÑOS LOS MONTEROS
M.3	BAÑOS DEL CAMPING
M.4	BAÑOS DEL GUADALPIN
M.5	BAÑOS DE RIO VERDE
M.6	BAÑOS DE GUADAIZA
M.7	BAÑOS DE SAN PEDRO
M.8	BAÑOS DE LAS BOVEDAS
MI.1	BAÑOS DEL GUADALMINA
MI.1	BAÑOS LA NORIA
MI.2	BAÑOS LA CALA DEL MORAL
MI.3	BAÑOS DE CALAHONDA
	<b>PARQUES FLUVIALES</b>
C.1	PARQUE DE LA JORDANA
C.2	PARQUE MANILVA
E.1	PARQUE DE GUADALMINA
E.2	PARQUE GUADALMANSA
E.3	PARQUE CASTOR
E.4	PARQUE CALA
E.5	PARQUE GUADALOBON
E.6	PARQUE ARROYO ENMEDIO
E.7	PARQUE ARROYO VAQUERO
F.1	PARQUE ZARAGOZA
I.1	PARQUE DE LA RIBERA DE LA CONCEPCION
MA.1	PARQUE RIO MANILVA
MA.2	PARQUE LA PEÑUELA
MA.3	PARQUE DEL INDIANO
MA.4	PARQUE ALCORRIN
MA.5	PARQUE MARTAGINA
MA.6	PARQUE DEL NEGRO
M.1	PARQUE DE ARTOLA
M.2	PARQUE DEL GUADALPIN
M.3	PARQUE DEL RIO VERDE
M.4	PARQUE DEL GUADAIZA
MI.1	PARQUE DE LA MANZANILLA
MI.2	PARQUE DE LAS PASADAS
MI.3	PARQUE DEL VALLE DEL GOLF
MI.4	PARQUE DE MIJAS
	<b>INTERVENCIONES PORTUARIAS</b>
E.1	AMPLIACION DEL PUERTO DE ESTEPONA
F.1	AMPLIACION DEL PUERTO FUENGIROLA
MI.1	AMPLIACION PUERTO DE "LA BAJADILLA"
M.2	AMPLIACION PUERTO BANUS
M.3	ESTUDIO DE VIABILIDAD
MI.1	ESTUDIO DE VIABILIDAD



B	BENAHAVIS	C	CASARES	E	ESTEPONA	F	FUENGIROLA	I	ISTAN
MA	MANILVA	M	MARBELLA	MI	MIJAS	O	OJEN		



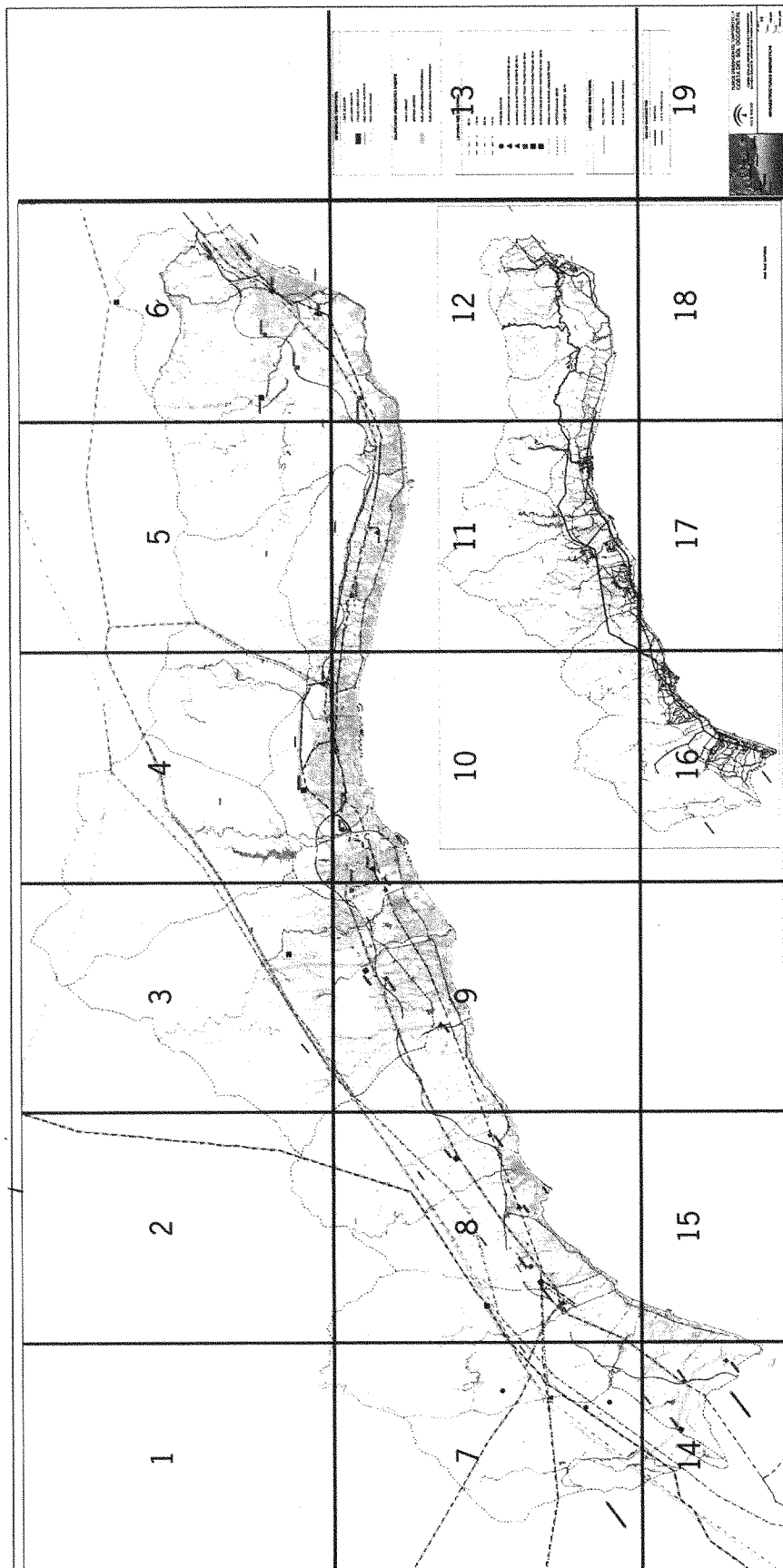


<b>ESTACIONES DE FERROCARRIL EXISTENTE</b> E1 ESTACION DE FUENGIROLA E2 APEADERO DE LOS BOLICHES E1 APEADERO DE TORREBLANCA	<b>VIADUCTOS PROPUESTOS</b> V1 VIADUCTO DE SIETE REVUELTAS V2 VIADUCTO DE GUADALMANSA
<b>ESTACIONES DE FERROCARRIL PROPUESTO</b> E1 ESTACION DE FUENGIROLA 1 FUTURA ESTACION LAS LAGUNAS 2 APEADERO DE LA CALA DE MIJAS 3 APEADERO DE CALAHONDA 4 APEADERO DE LAS DUNAS 5 APEADERO DE LOS MONTEROS 6 ESTACION DE MARBELLA	 7 APEADERO DE MARBELLA OESTE 8 APEADERO DE PUERTO BANUS 9 APEADERO DE SAN PEDRO ALCANTARA 10 APEADERO DE BENAMARA P2 FUTURA ESTACION VELERIN 11 ESTACION DE ESTEPONA 12 APEADERO DE ESTEPONA OESTE

	 JUNTA DE ANDALUCIA	<b>PLAN DE ORDENACION DEL TERRITORIO DE LA COSTA DEL SOL OCCIDENTAL</b>	
		CONSEJERIA DE OBRAS PUBLICAS Y TRANSPORTES Secretaría General de Ordenación del Territorio y Urbanismo	
		<b>ORDENACION GENERAL</b>	
		Nº ORDEN:	<b>2/4</b>
		ESCALA:	<b>1/50.000</b>
		FECHA:	<b>ABRIL 2006</b>

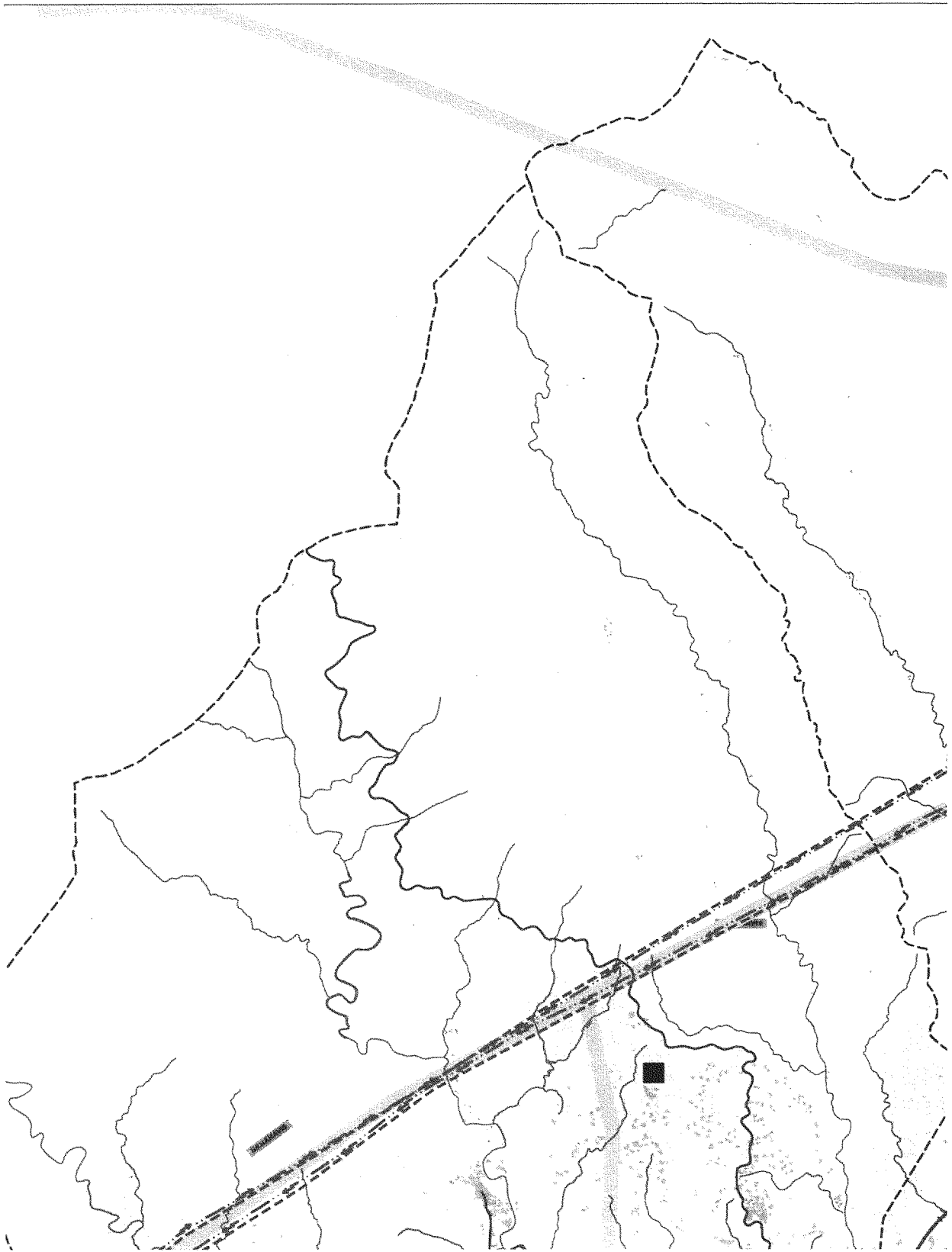
El presente documento es copia de su original. Su utilización total o parcial, así como cualquier reproducción o cesión a terceros, requiere la correspondiente autorización oficial expresa, quedando en todo caso prohibida cualquier modificación unilateral del mismo.

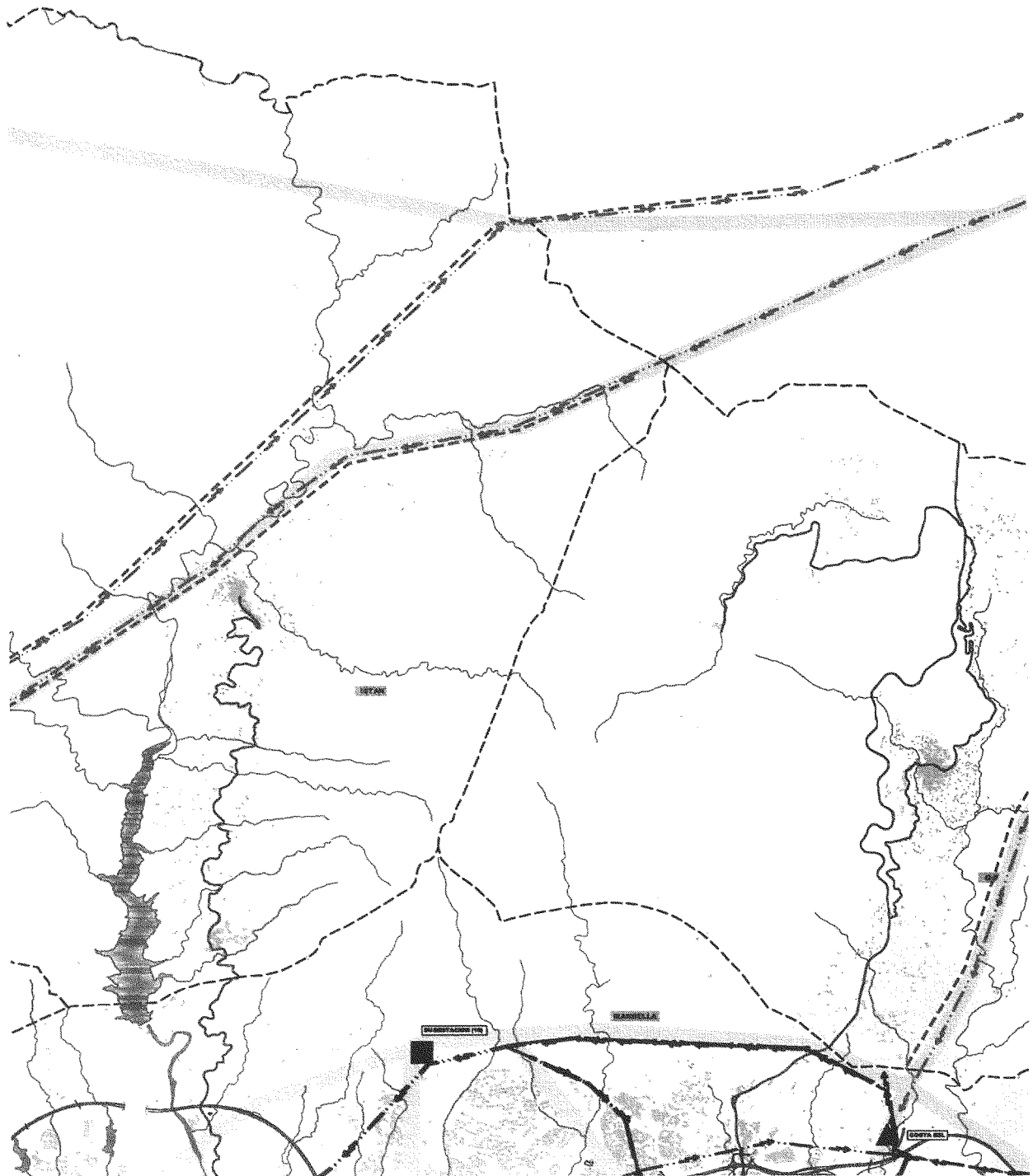


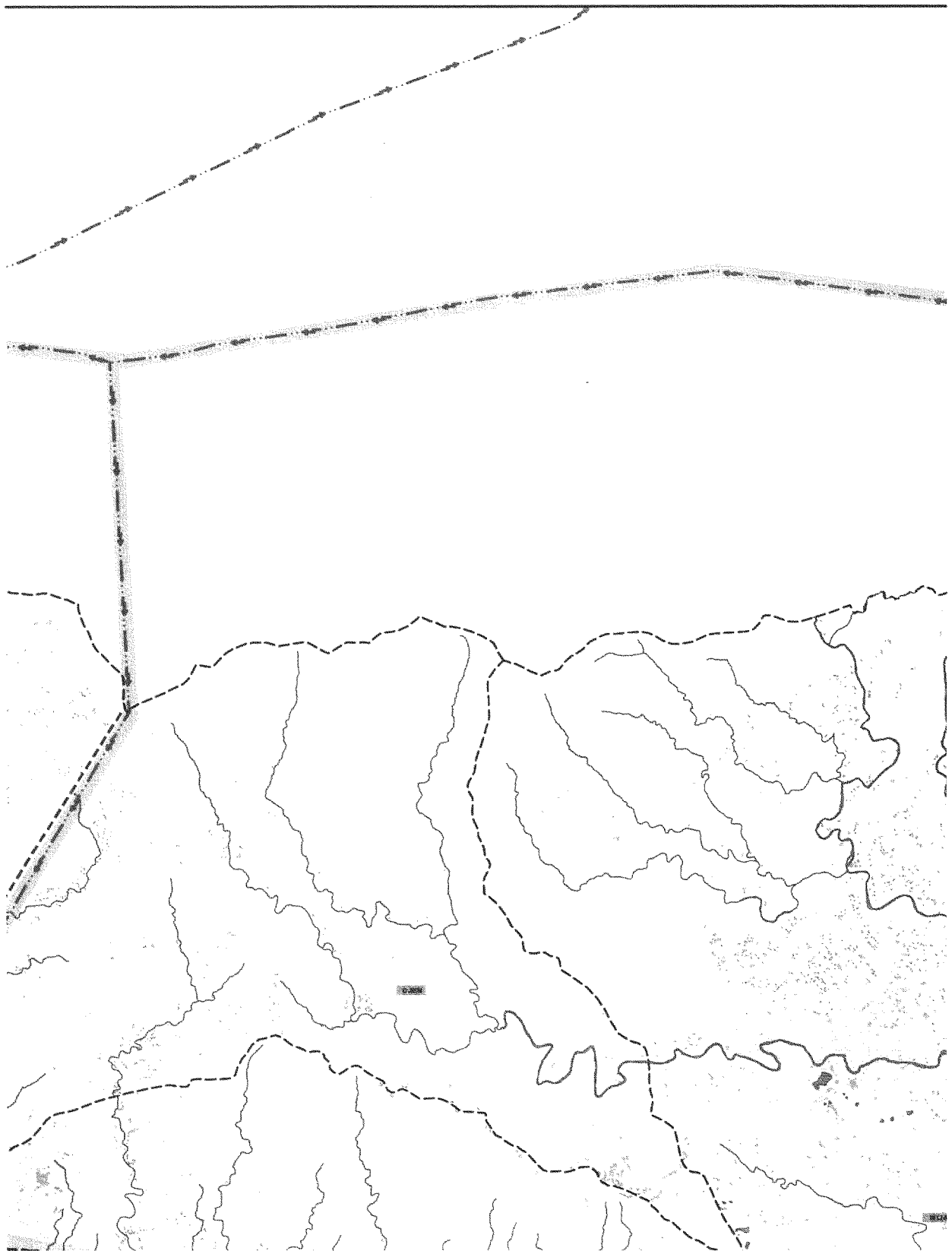


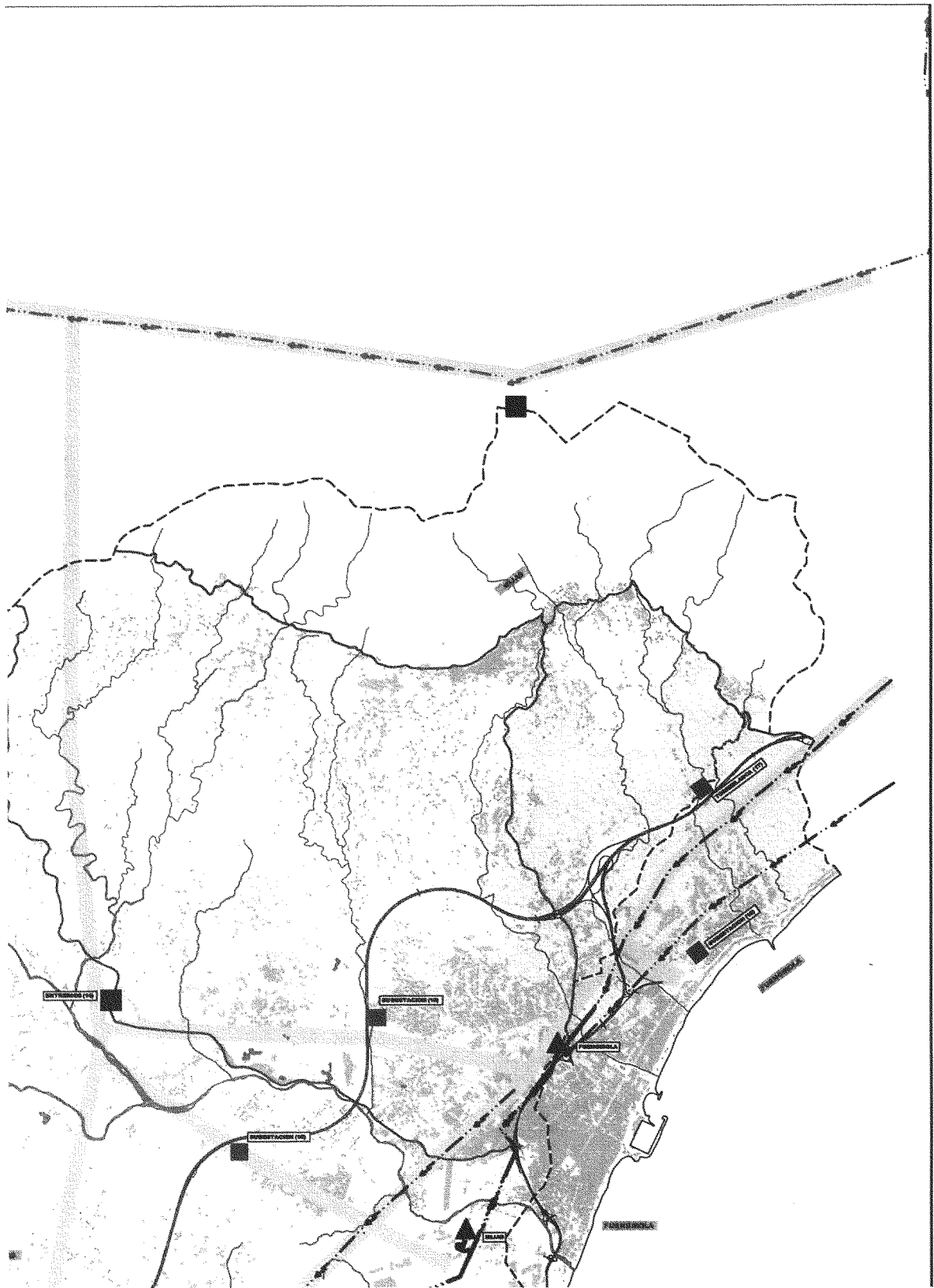


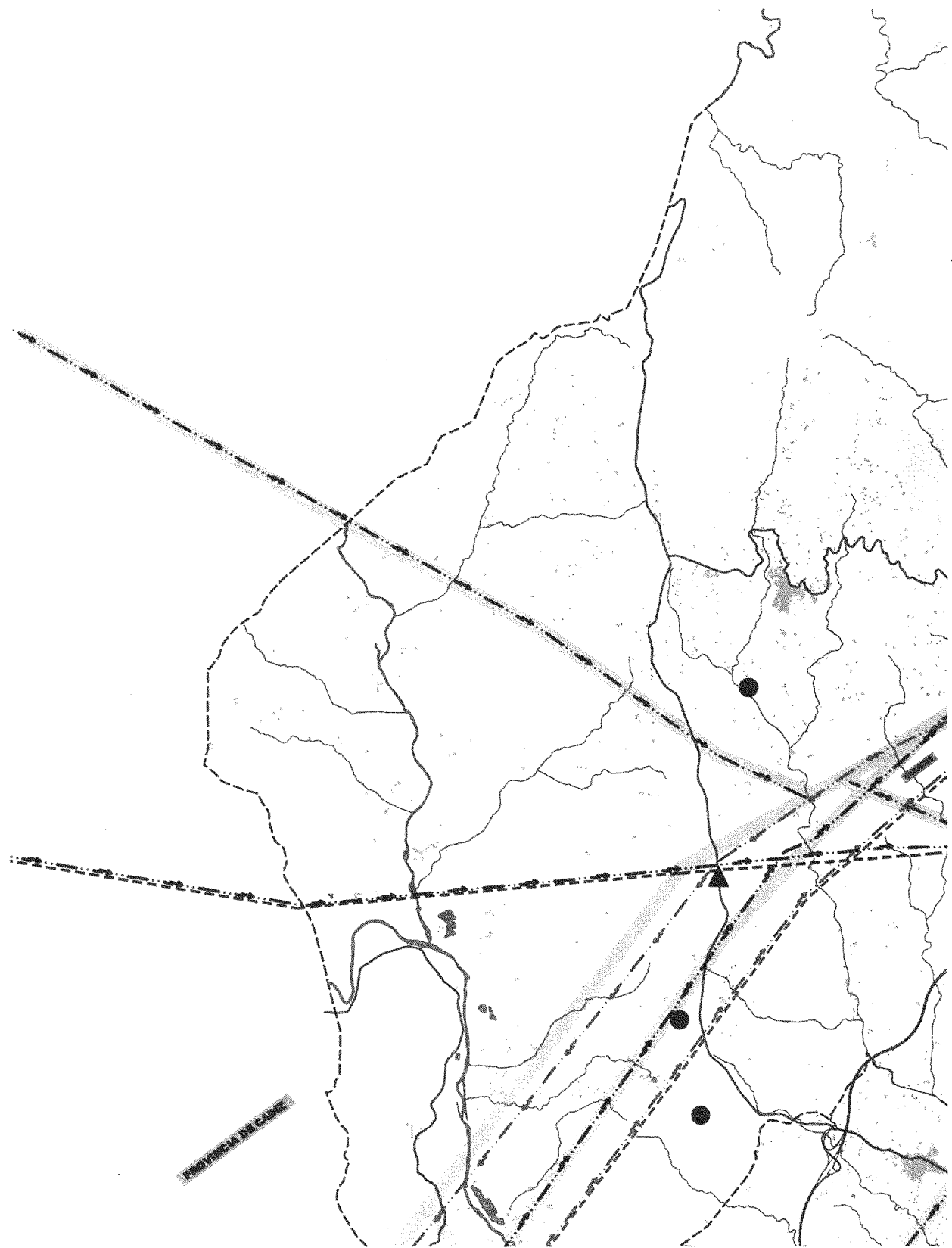


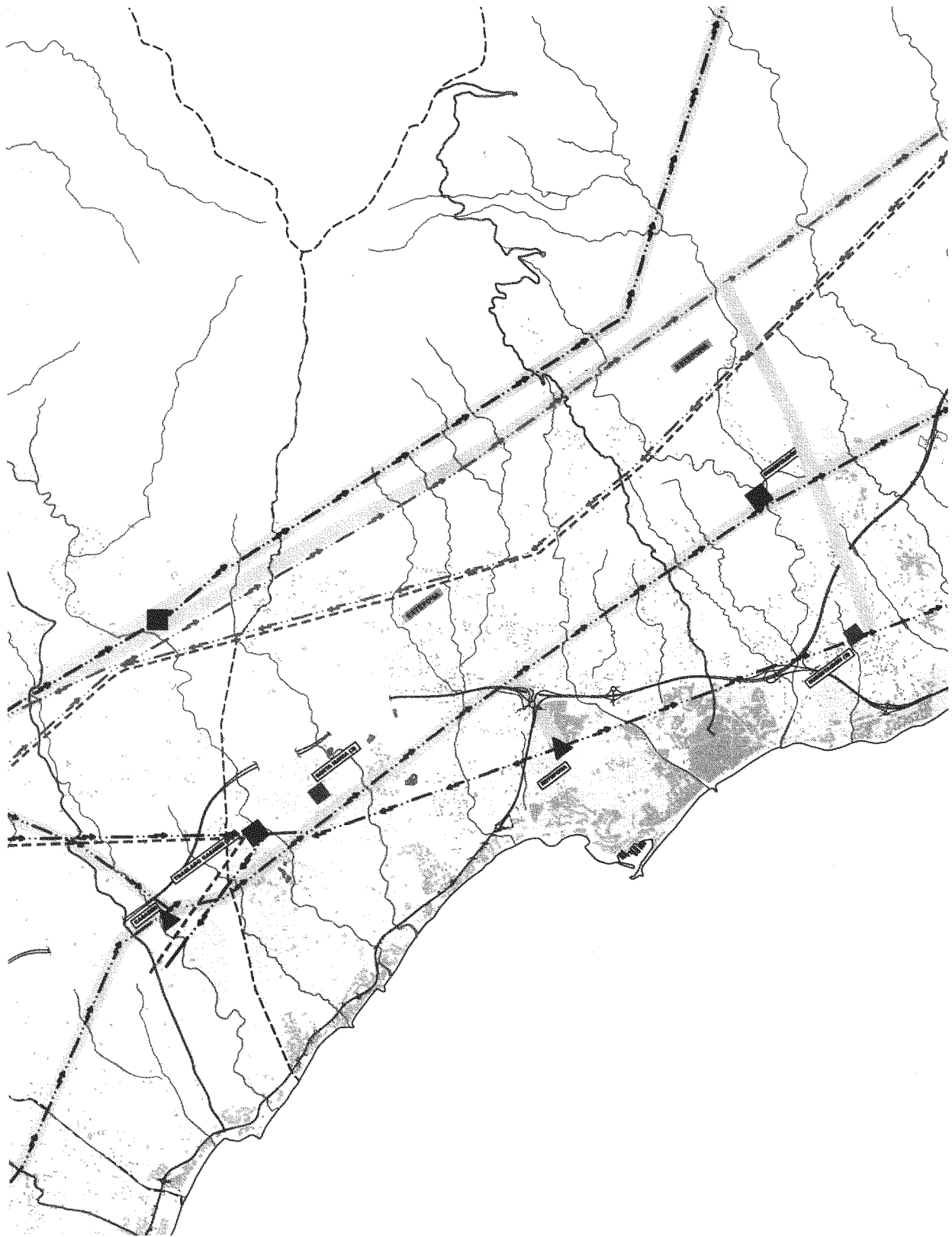




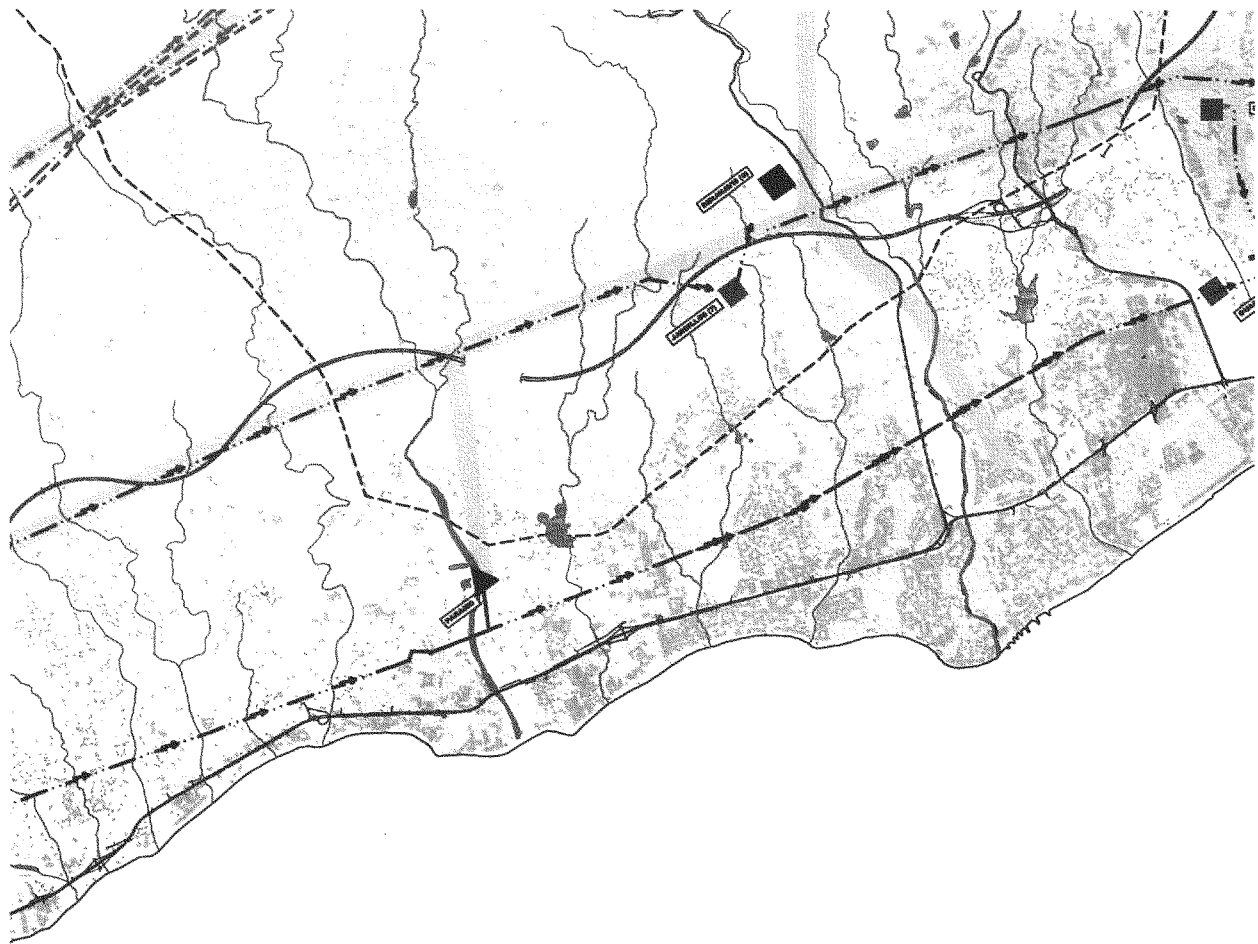


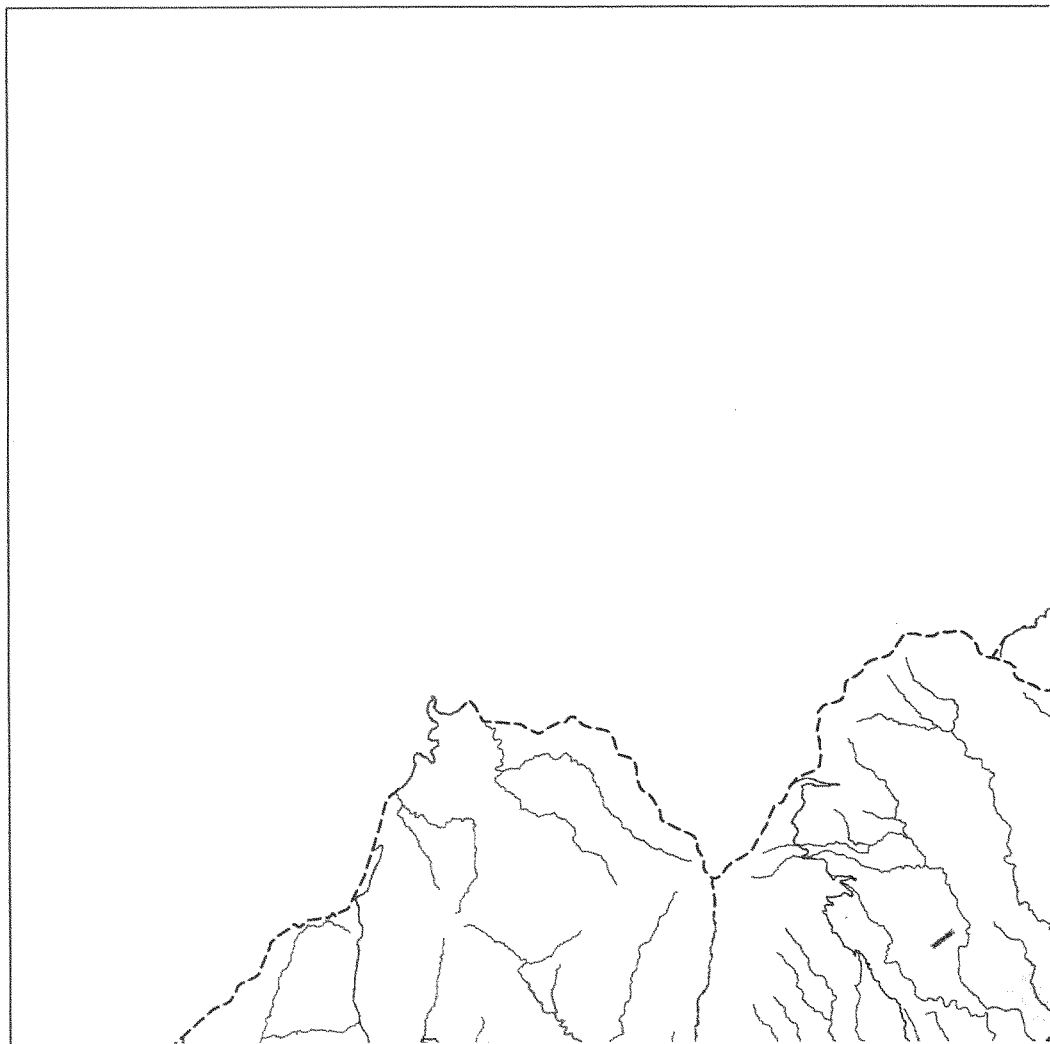


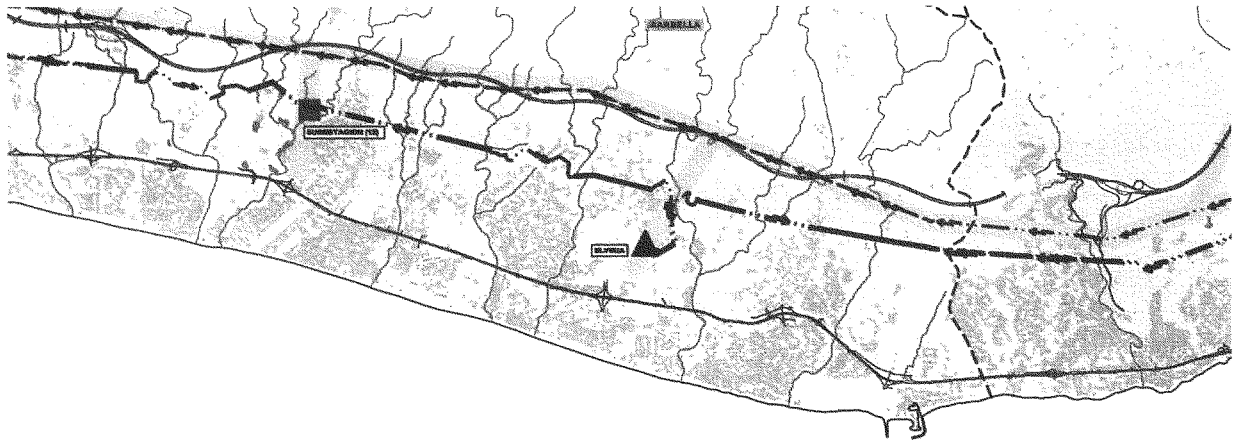


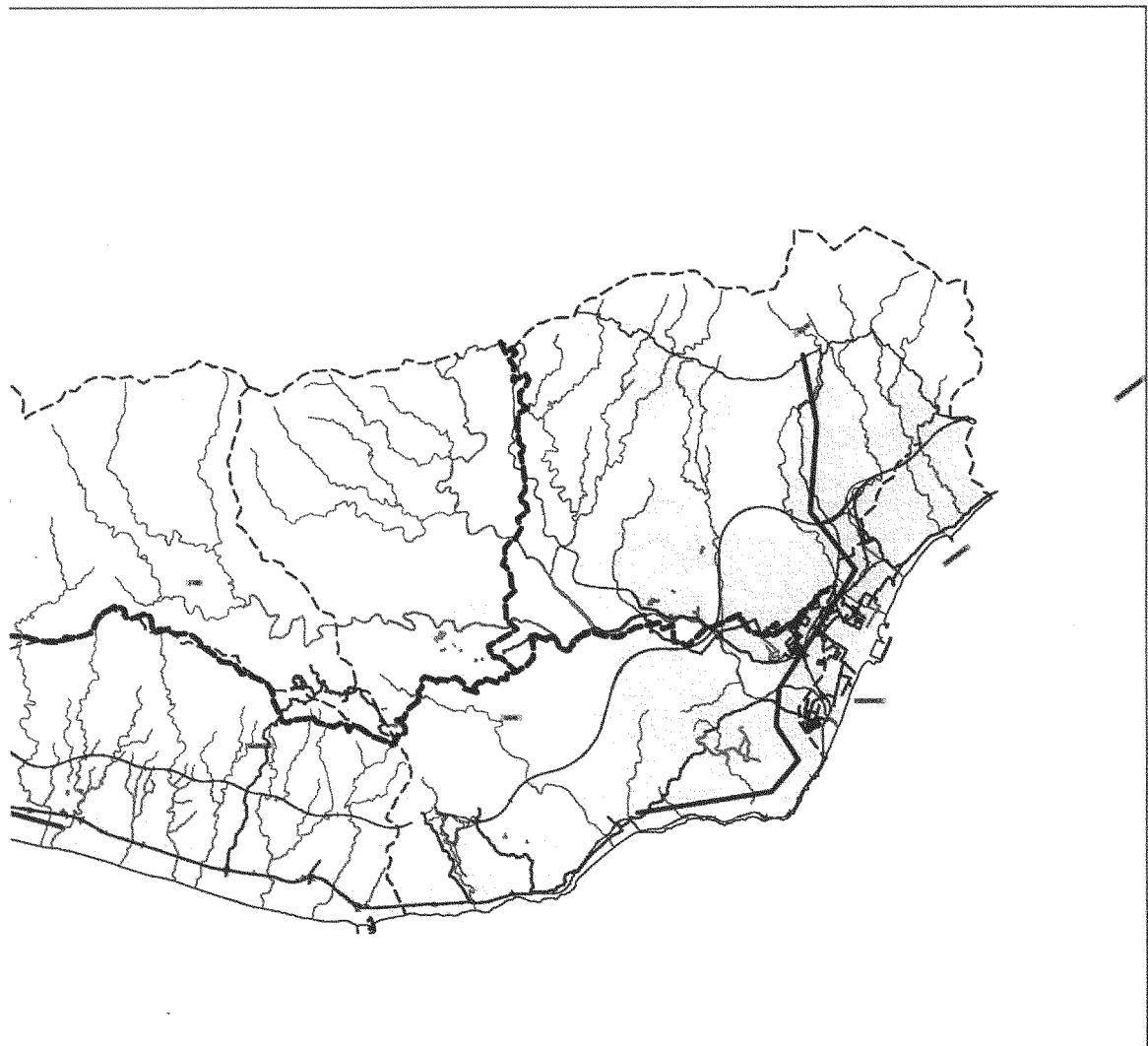
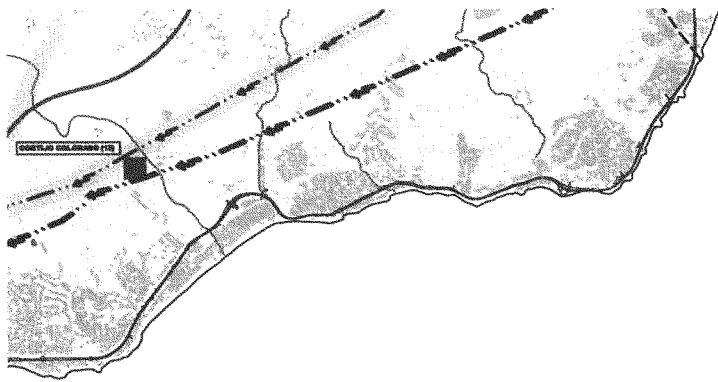

































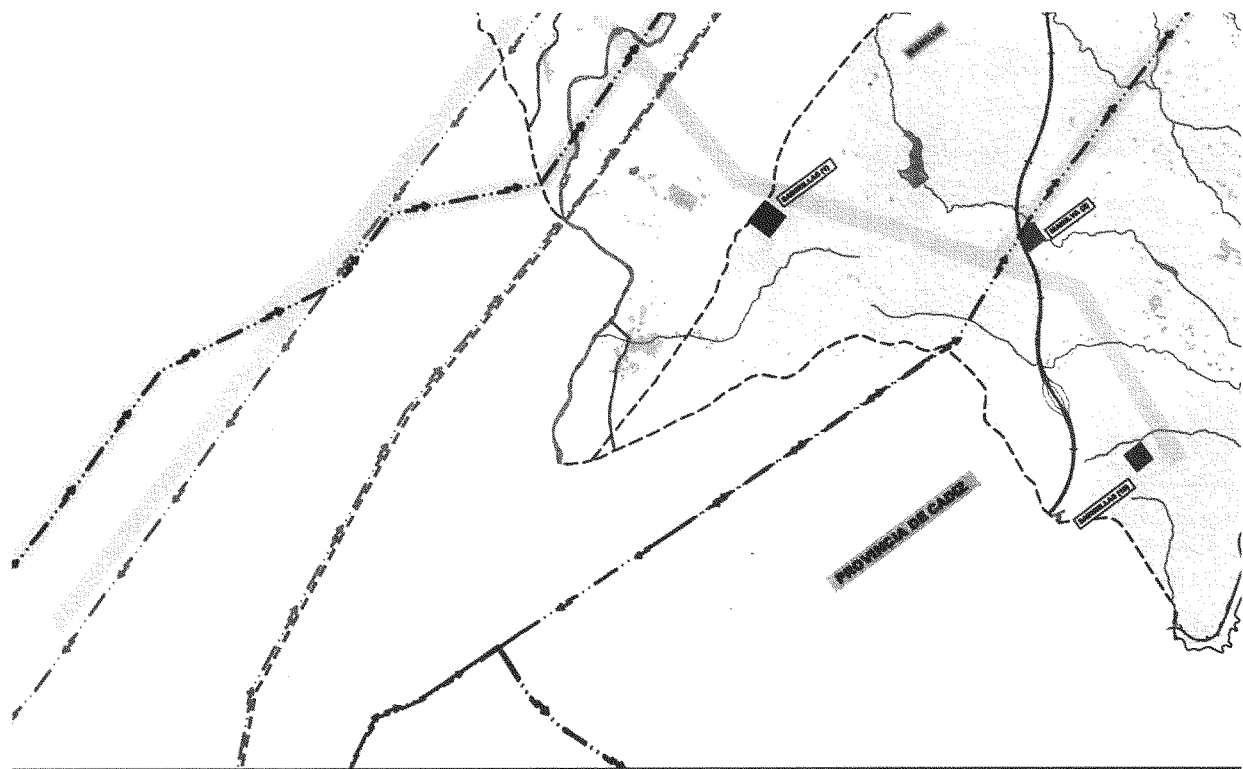


INFORMACION TERRITORIAL	
	LIMITE MUNICIPAL
	RED HIDROGRAFICA
	CIUDAD CONSOLIDADA
	RED AUTOVIA / AUTOPISTA
	RED CARRETERAS

CALIFICACION URBANISTICA VIGENTE	
	SUELO URBANO
	SISTEMA GENERAL
	SUELO URBANIZABLE PROGRAMADO
	SUELO URBANIZABLE NO PROGRAMADO

LEYENDA RED ELECTRICA	
	66 Kv
	132 Kv
	220 Kv
	400 Kv
	PARQUES EOLICOS
	SUBESTACION ELECTRICA EXISTENTE 66 / 20 Kv
	SUBESTACION ELECTRICA EXISTENTE 220 / 66 Kv
	SUBESTACION ELECTRICA PROYECTADA 66 / 20 Kv
	SUBESTACION ELECTRICA PROYECTADA 220 / 66 Kv
	SUBESTACION ELECTRICA PROYECTADA 400 / 220 Kv
	PASILLO PARA NUEVAS LINEAS ELECTRICAS
	REPOTENCIACION, 220 KV
	CAMBIO DE TENSION, 220 KV

LEYENDA RED GAS NATURAL	
	RED PROYECTADA
	RED EJECUTADA EN SERVICIO.
	RED EJECUTADA SIN SERVICIO.









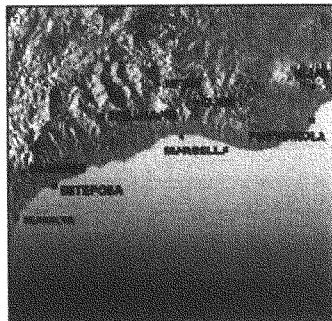






**RED GAS NATURAL**

RED DE GASODUCTOS	
	EXISTENTE
	M.P.B. PROYECTADO



JUNTA DE ANDALUCÍA

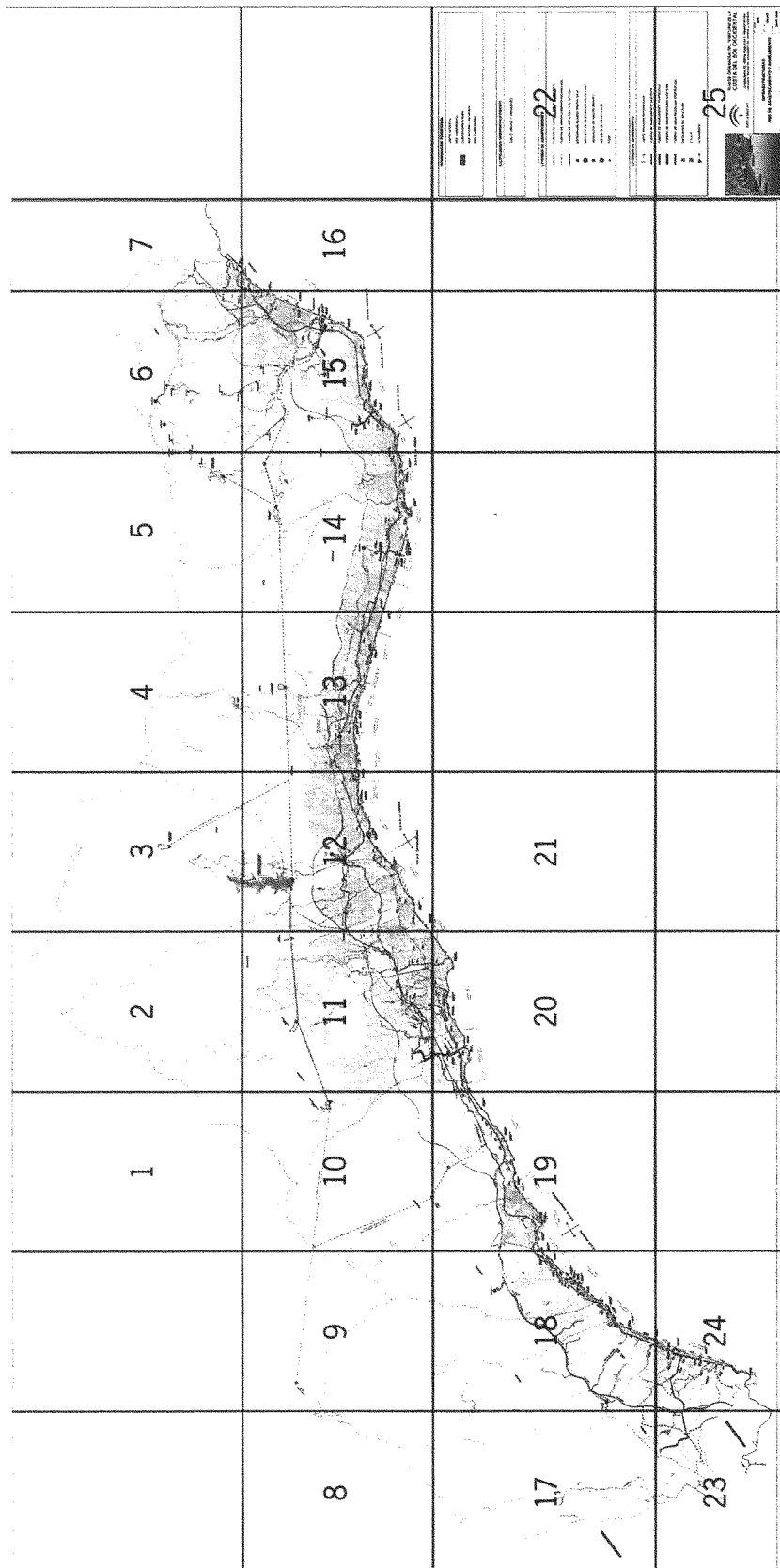
### PLAN DE ORDENACION DEL TERRITORIO DE LA COSTA DEL SOL OCCIDENTAL

CONSEJERIA DE OBRAS PUBLICAS Y TRANSPORTES  
Secretaría General de Ordenación del Territorio y Urbanismo

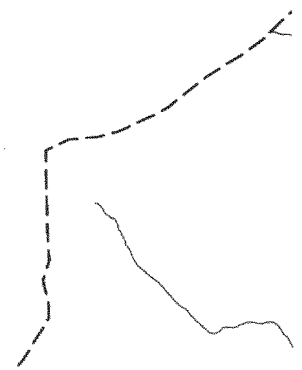
#### INFRAESTRUCTURAS ENERGETICAS

Nº ORDEN:	<b>3/4</b>
ESCALA:	<b>1/50.000</b>
FECHA:	<b>MAYO 2006</b>

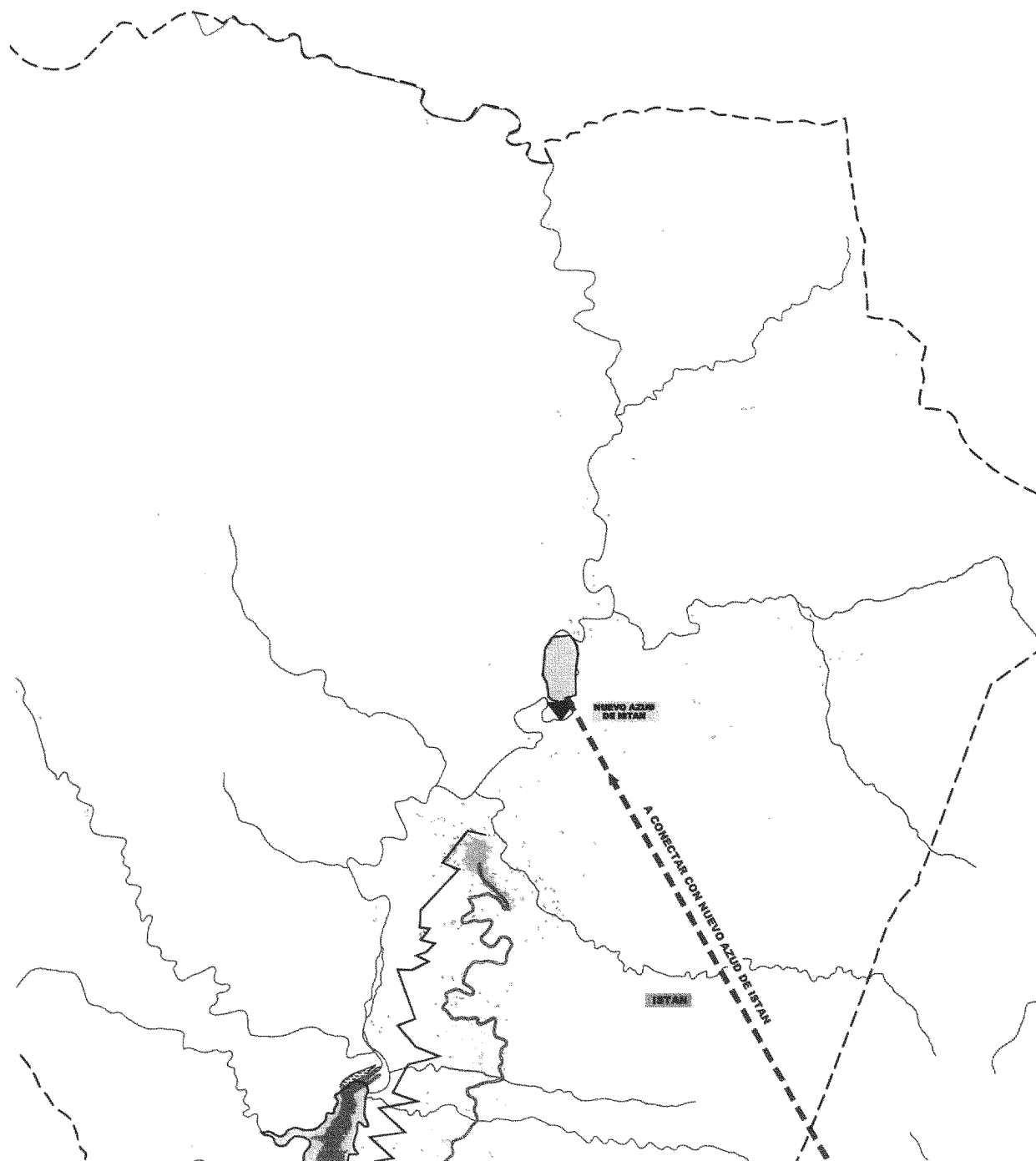
El presente documento es copia de su original. Su utilización total o parcial, así como cualquier reproducción o cesión a terceros, requerirá la correspondiente autorización oficial expresa, quedando en todo caso prohibida cualquier modificación unilateral del mismo.



Plan de Ordenación del Territorio de la Costa del Sol Occidental INFRAESTRUCTURAS RED DE ABASTECIMIENTO Y SANEAMIENTO Mapa llave

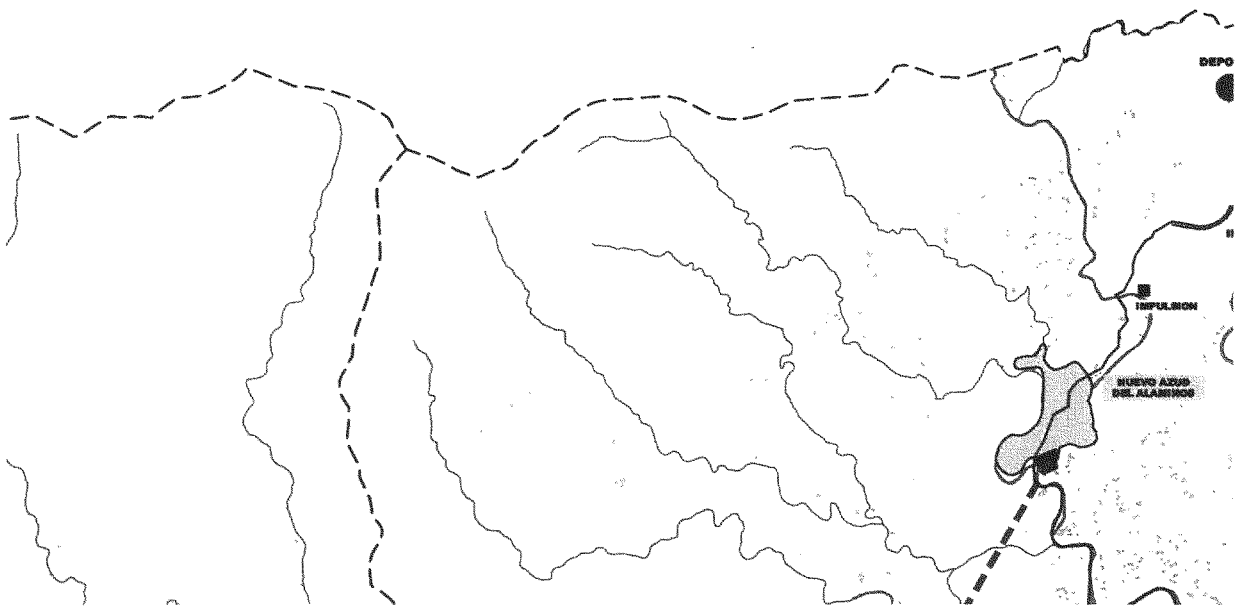






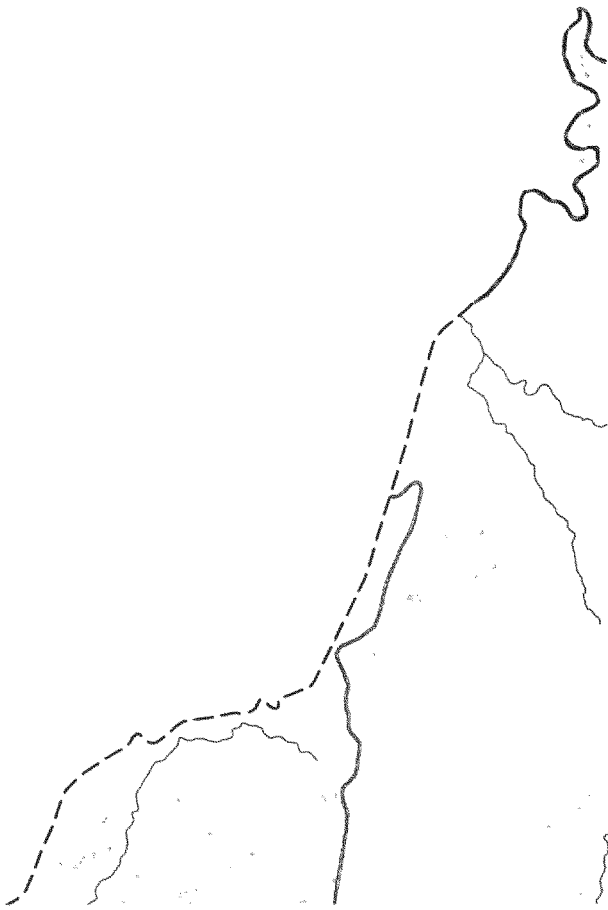


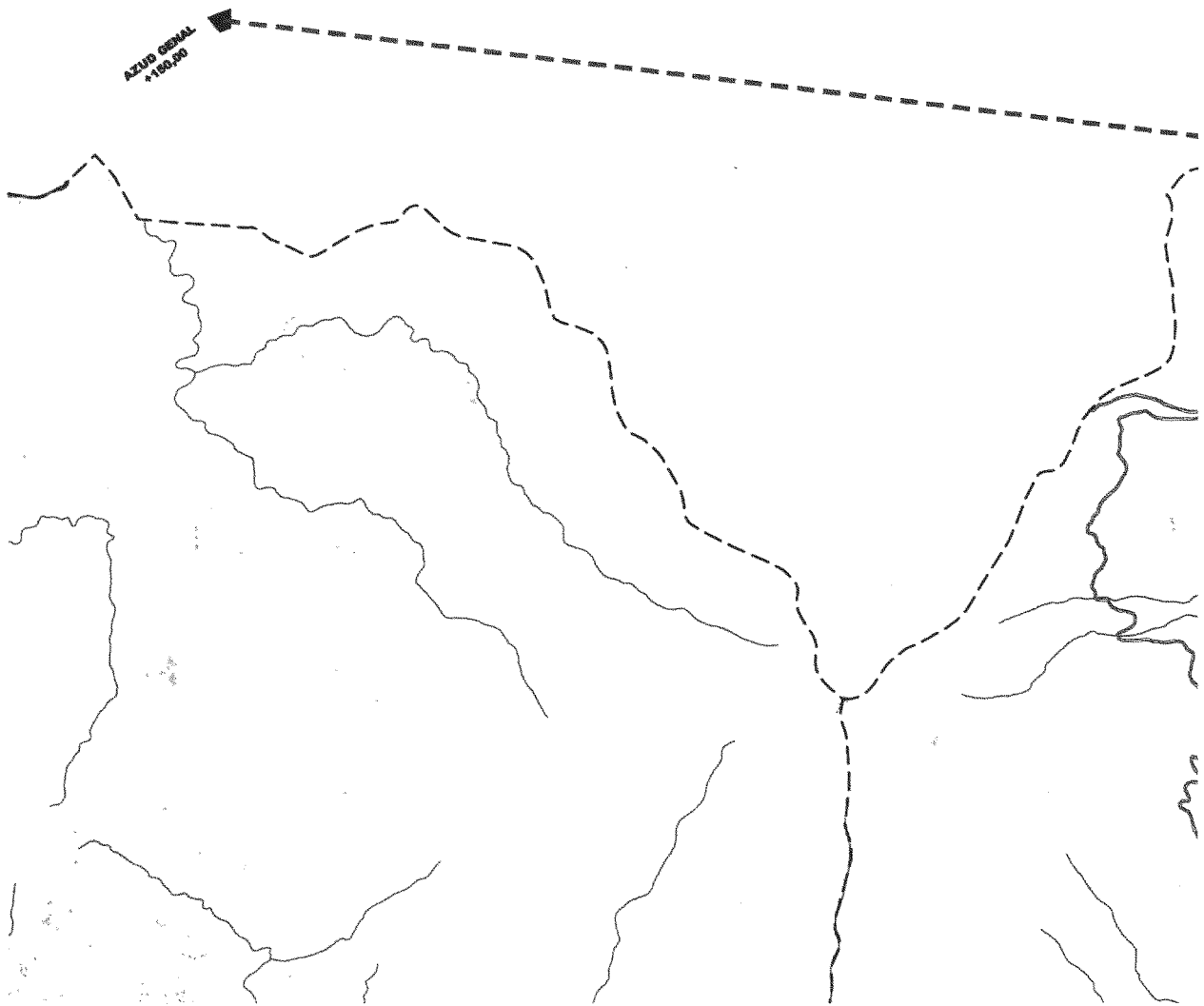


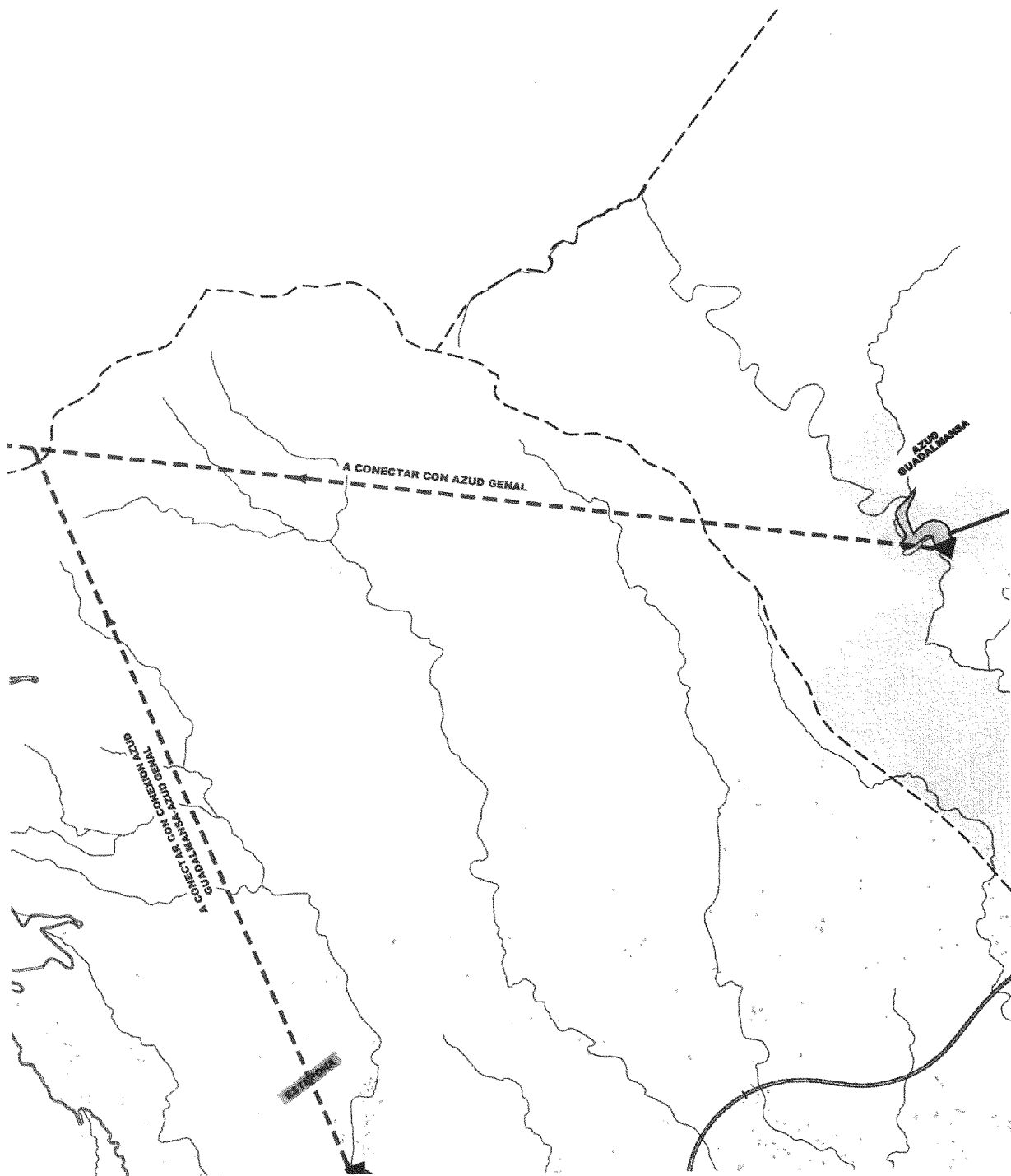


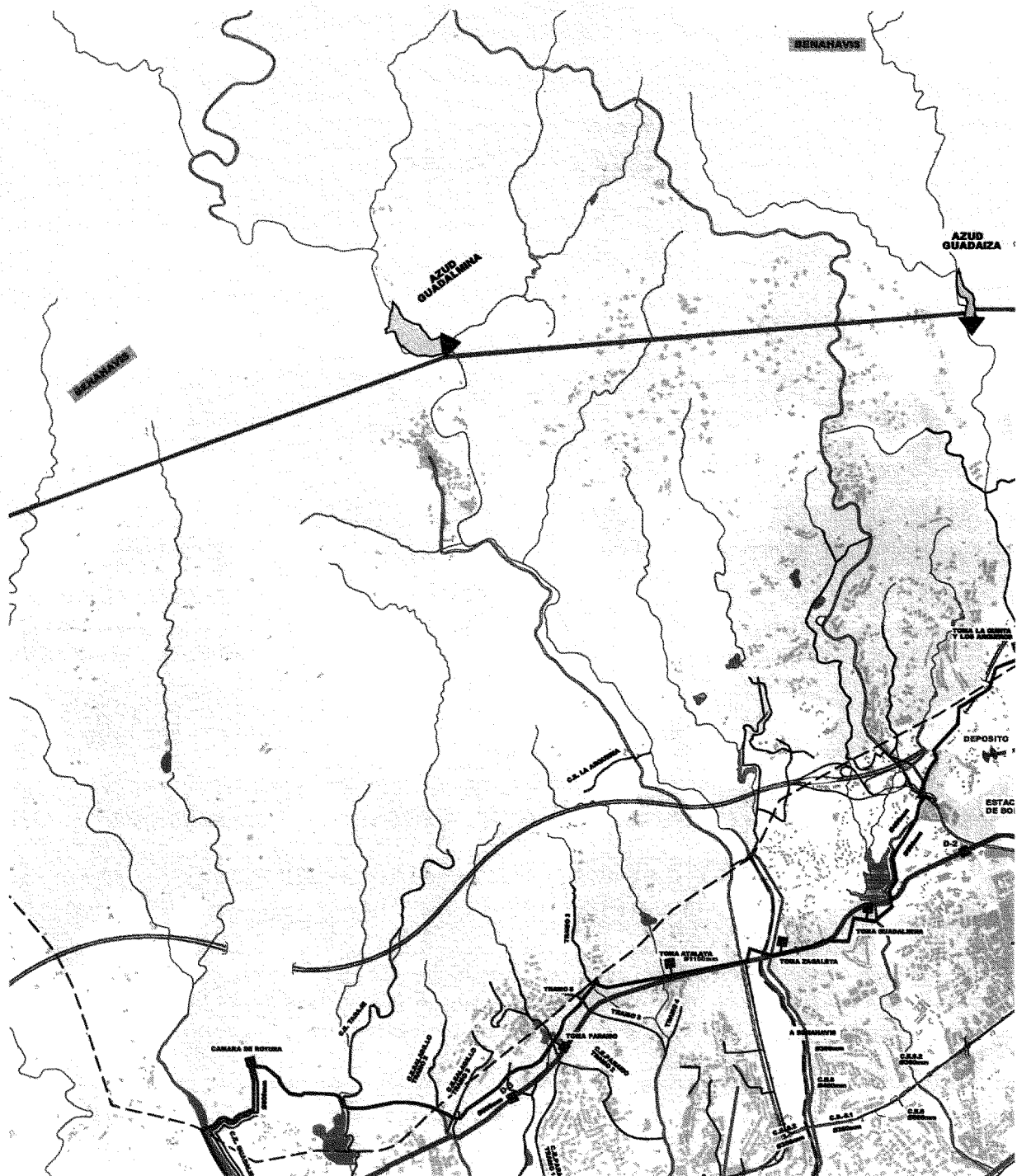


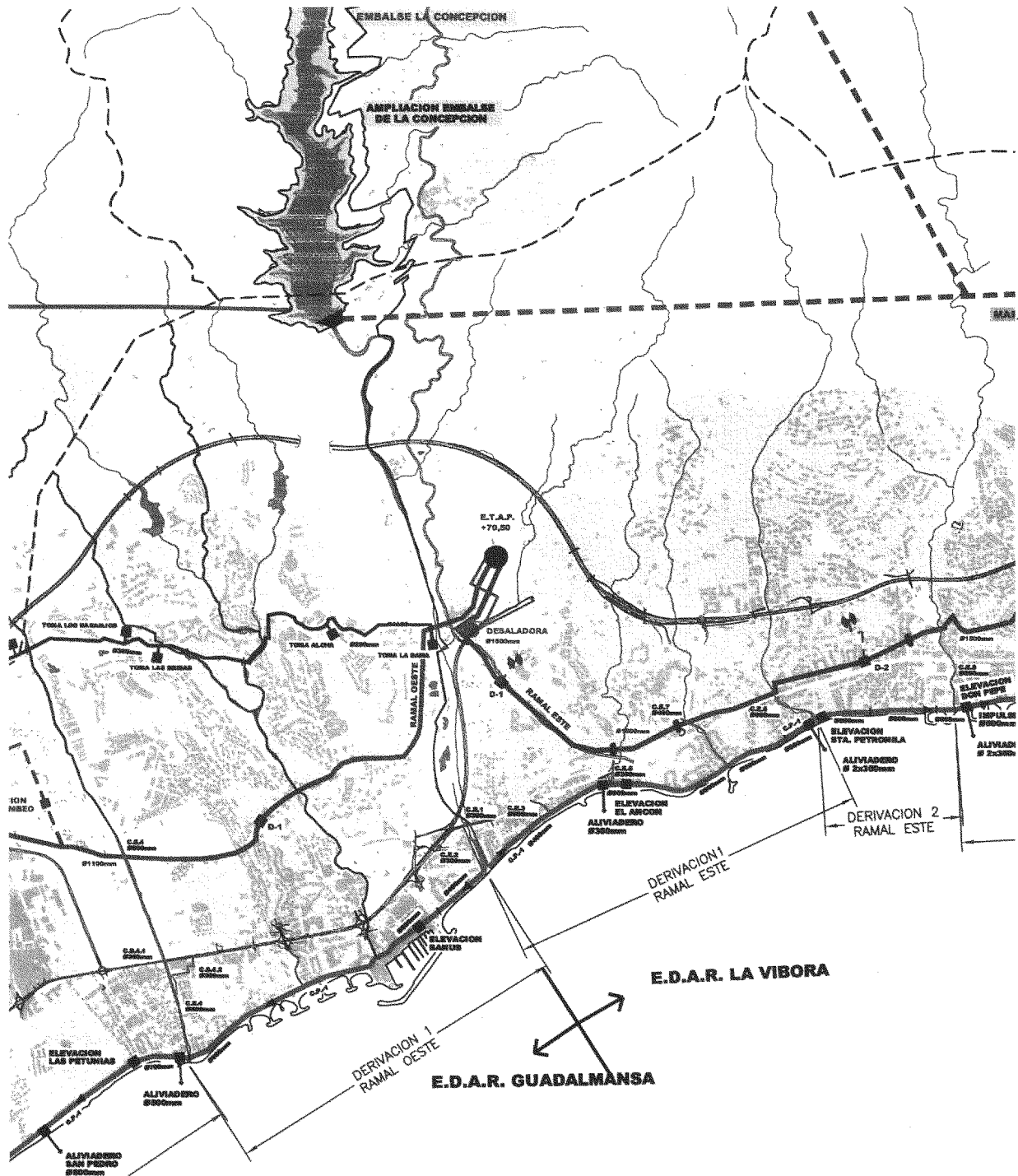




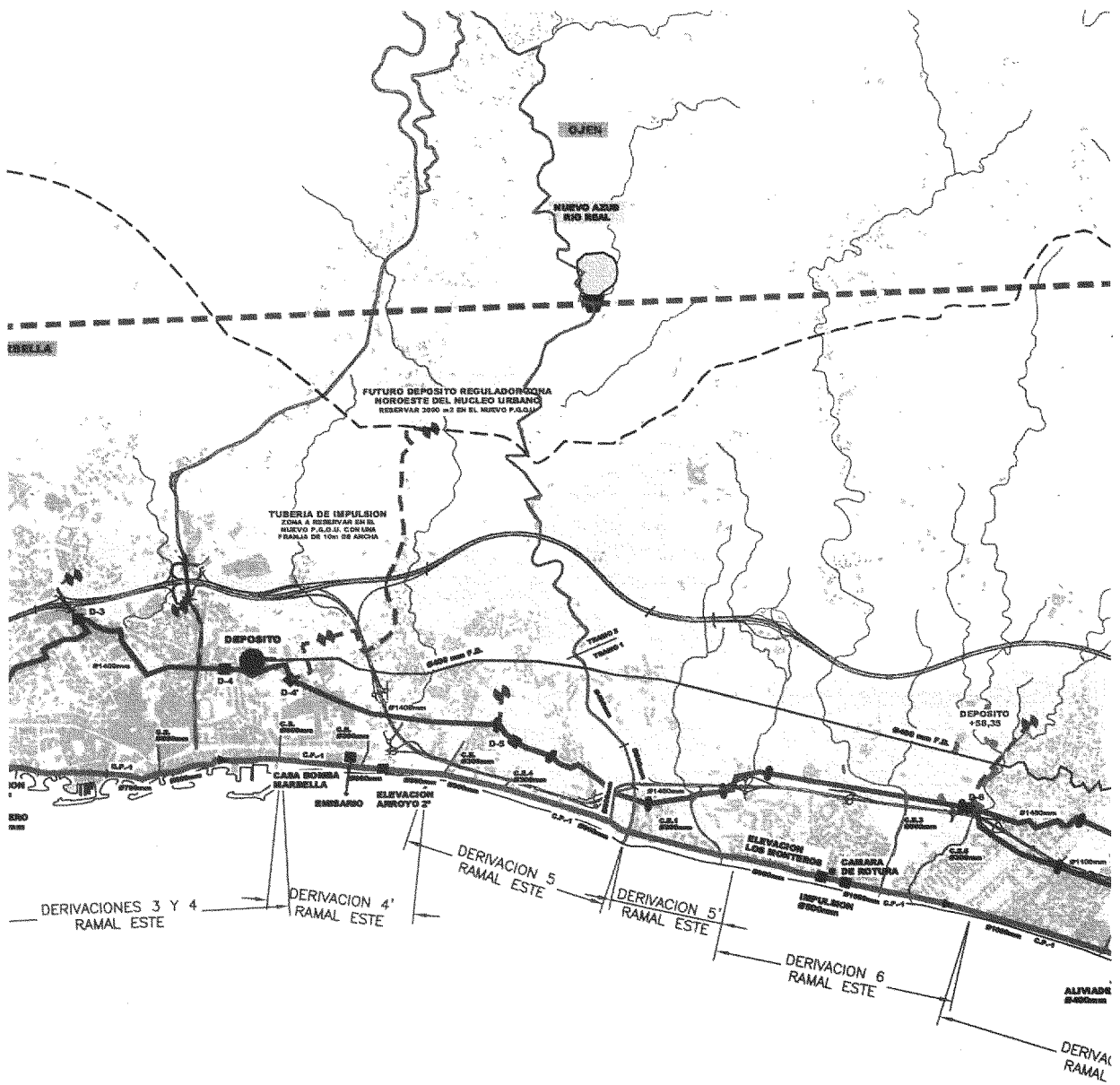


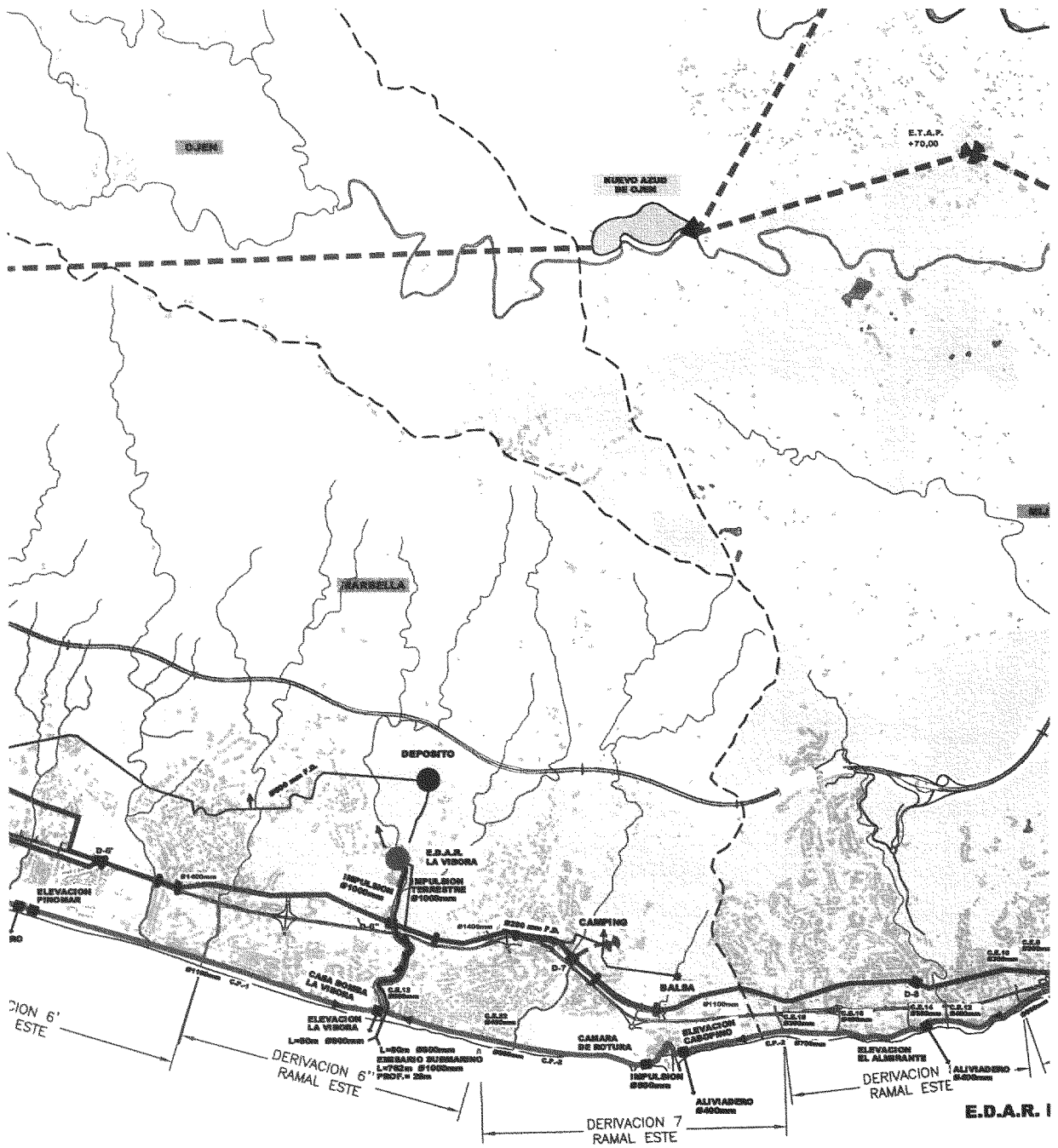


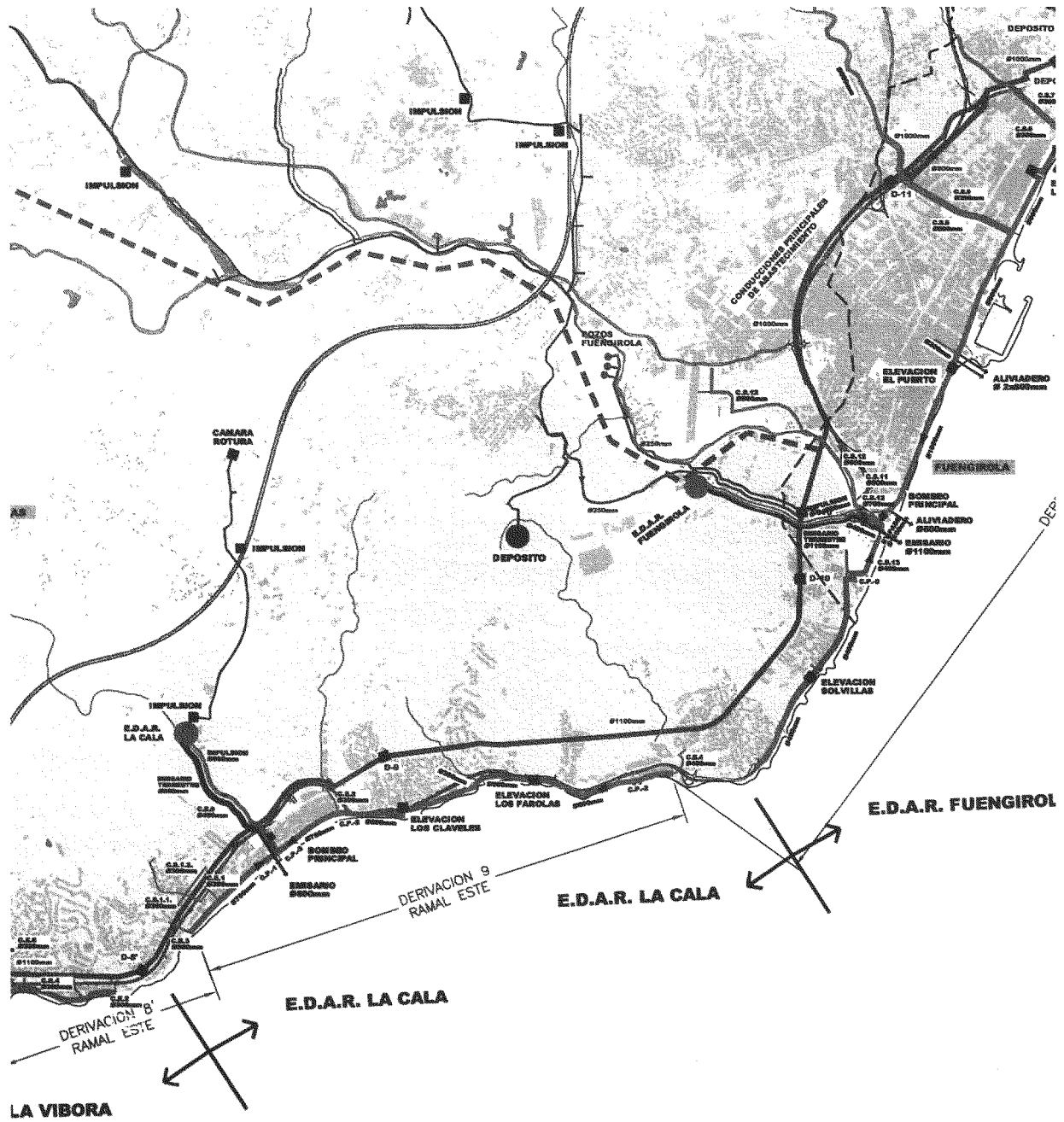








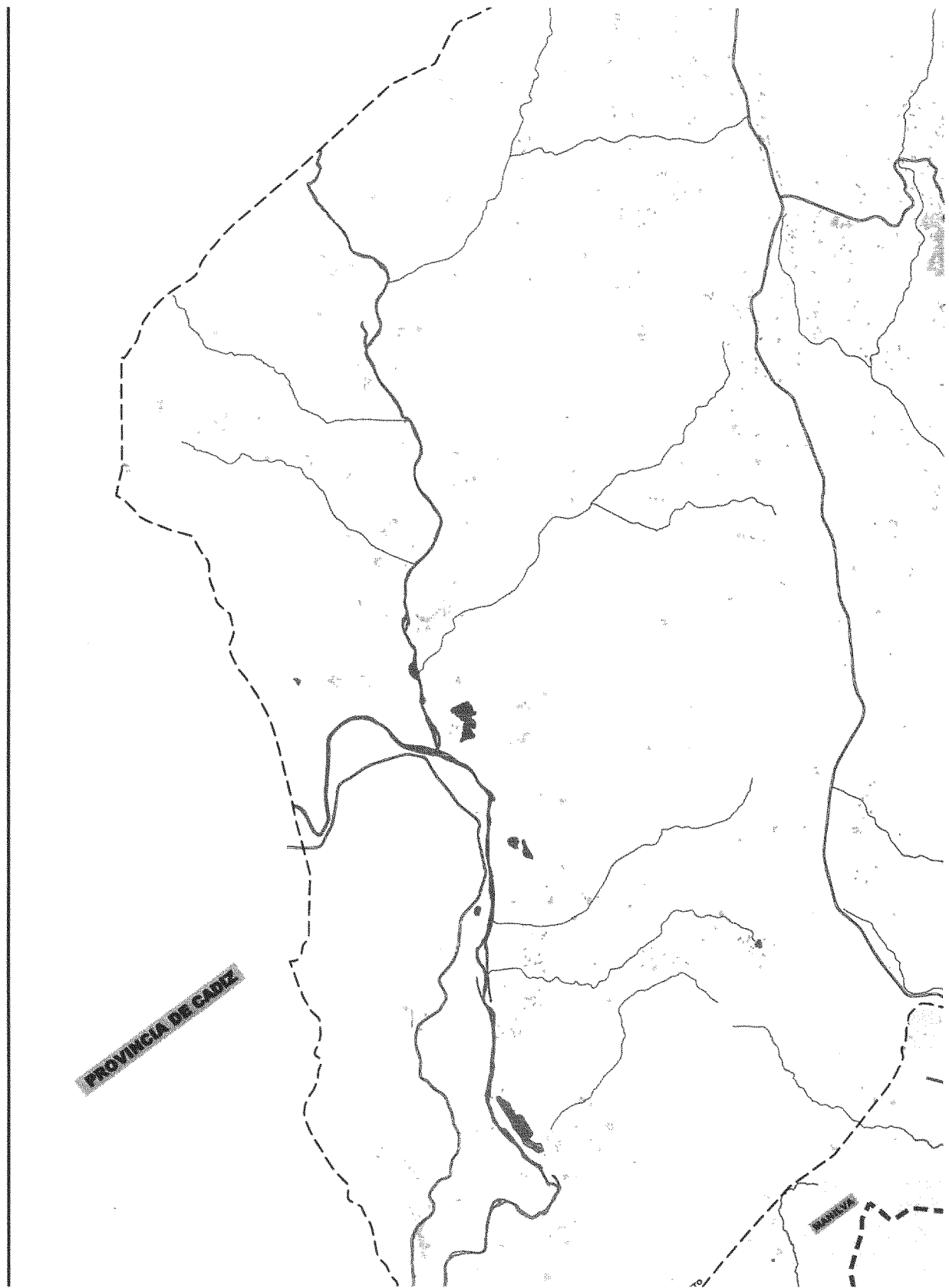


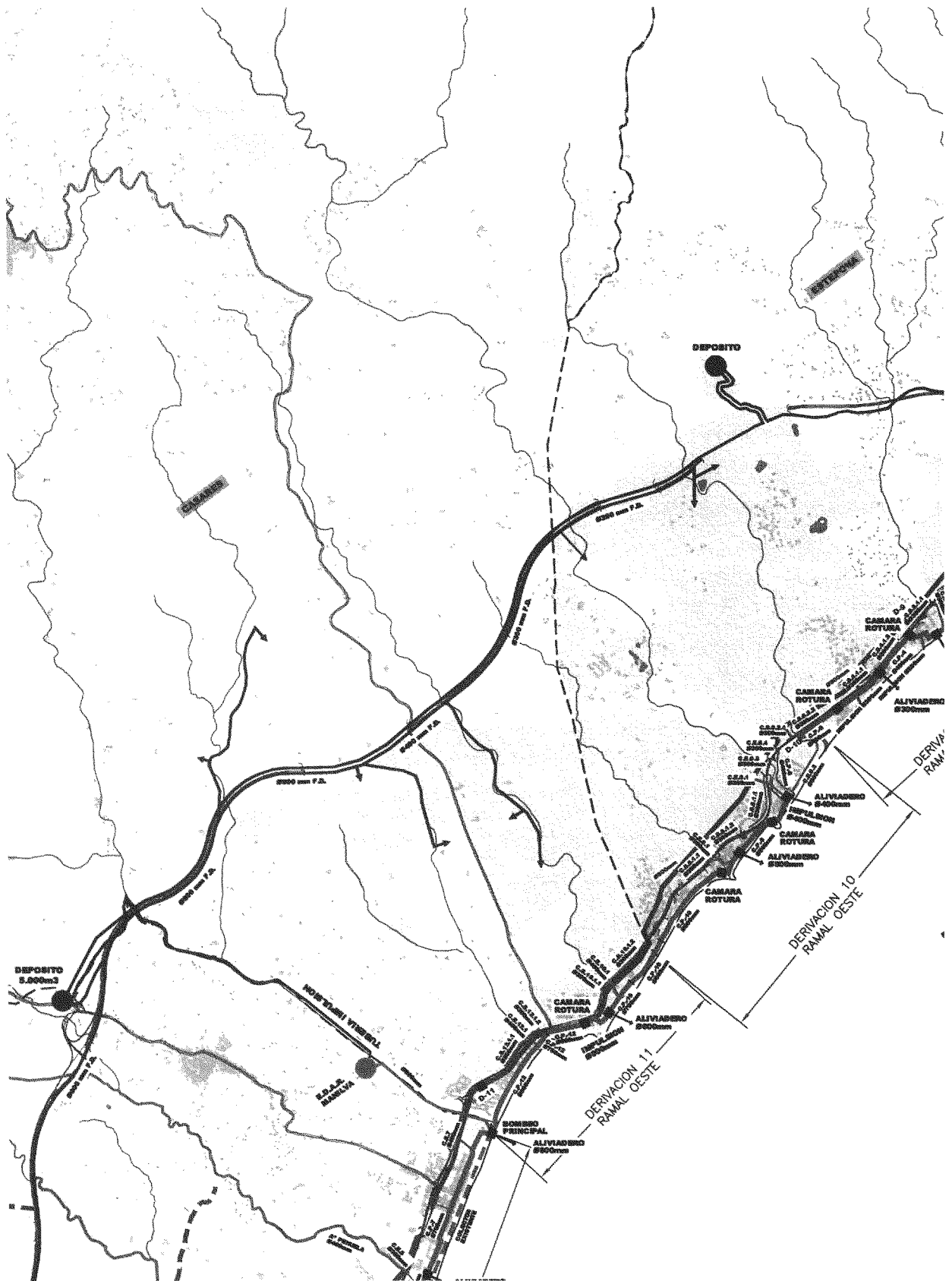


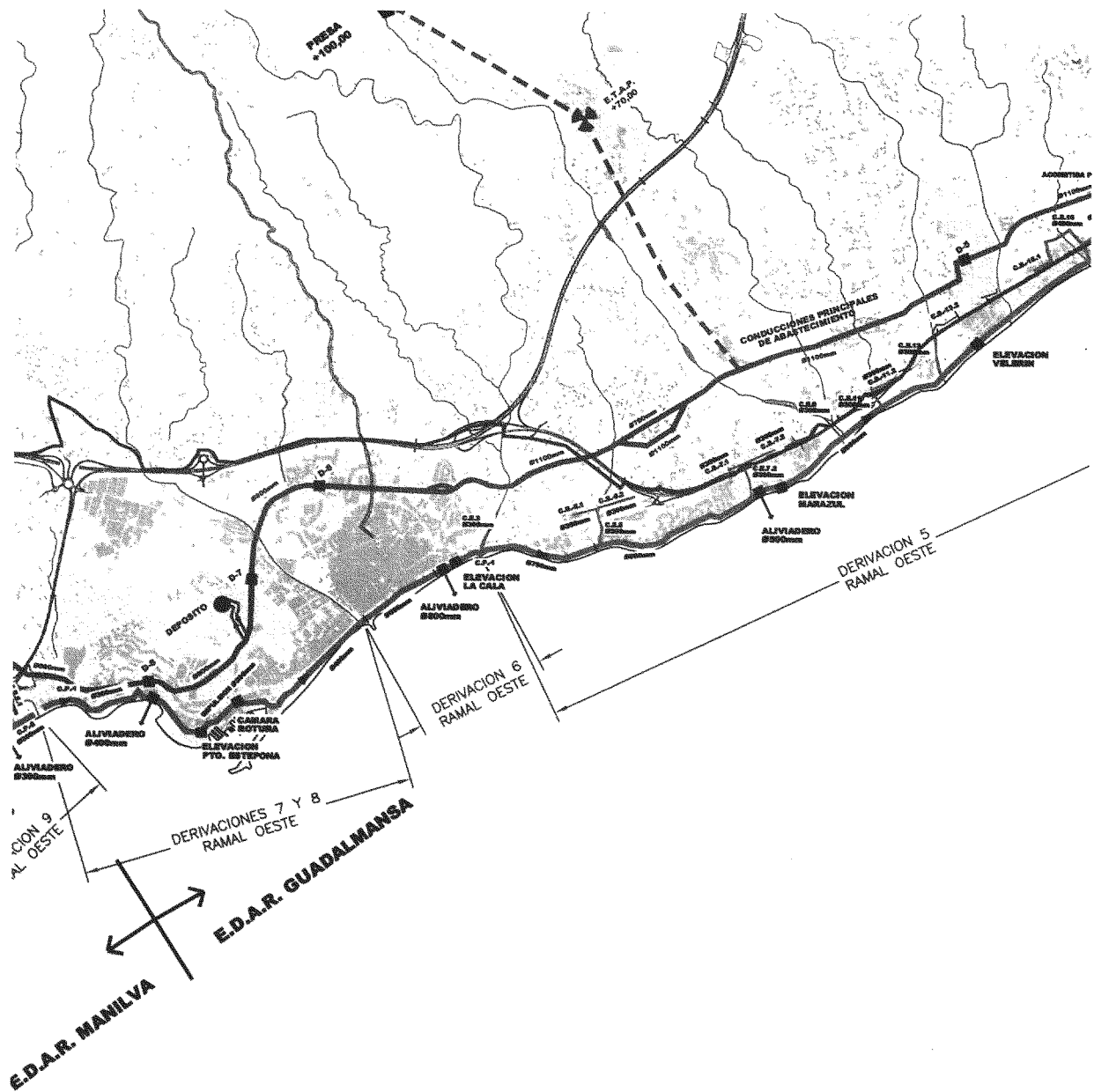


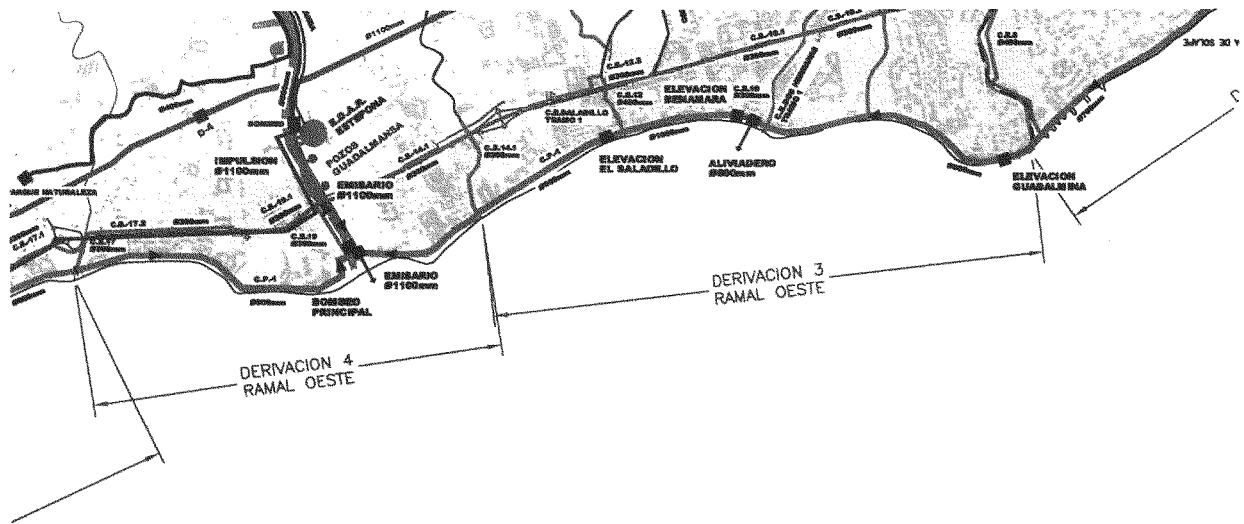
LEVACION 10, 10', 11 y 12  
RAMAL ESTE

A


























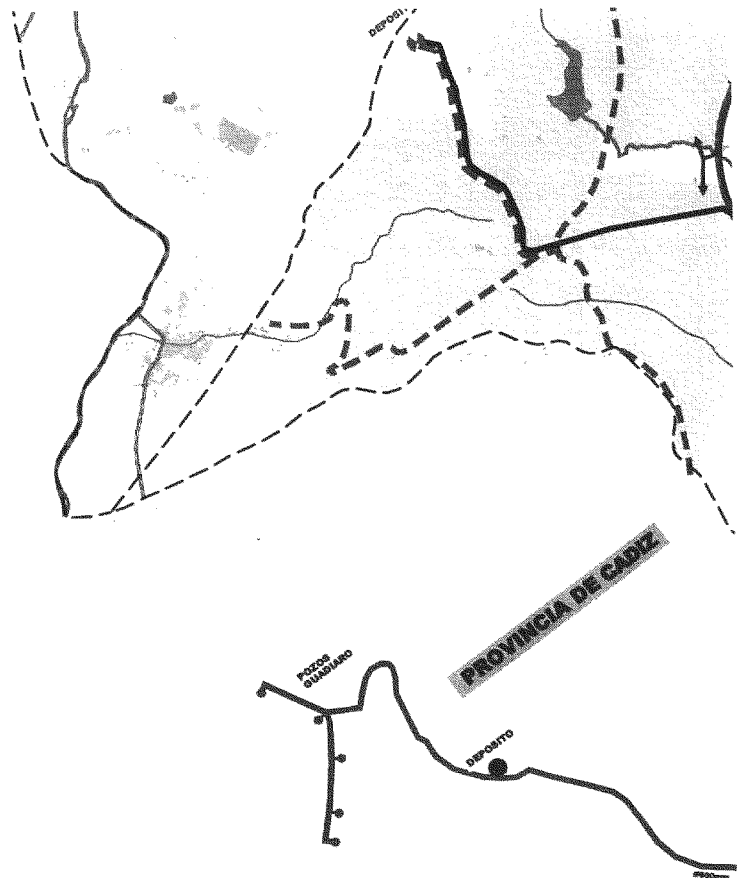
LINIA DE SOLAPE  
CONT  
DERIVACION 2  
RAMAL OESTE

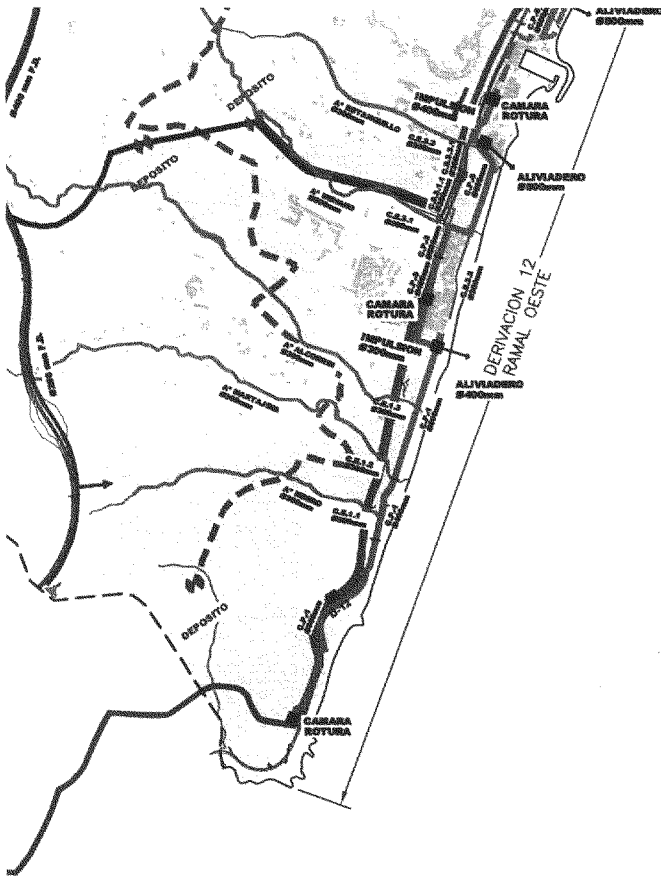
<b>INFORMACION TERRITORIAL</b>	
	LIMITE MUNICIPAL
	RED HIDROGRAFICA
	CIUDAD CONSOLIDADA
	RED AUTOVIA / AUTOPISTA
	RED CARRETERAS







<b>CALIFICACION URBANISTICA VIGENTE</b>
SUELO URBANO Y URBANIZABLE


<b>LEYENDA DE ABASTECIMIENTO</b>	
	TUBERIA DE ABASTECIMIENTO EXISTENTE
	TUBERIA DE ABASTECIMIENTO PROYECTADA
	TUBERIA DE IMPULSION PROYECTADA
	ESTACION DE BOMBEO PROYECTADA
	DEPOSITO DE REGULACION PROYECTADO
	DERIVACION DE ABASTECIMIENTO
	DEPOSITO DE REGULACION
	POZO

<b>LEYENDA DE SANEAMIENTO</b>	
	LIMITE AFECCION DEPURADORAS
	TUBERIA DE SANEAMIENTO EXISTENTE





	TUBERIA DE SANEAMIENTO PROYECTADA
	TUBERIA DE AGUA REICLADA EXISTENTE
	TUBERIA DE AGUA REICLADA PROYECTADA
	ESTACIONES DE IMPULSION
	E.D.A.R.
	ALIVIADEROS



JUNTA DE ANDALUCIA

**PLAN DE ORDENACION DEL TERRITORIO DE LA COSTA DEL SOL OCCIDENTAL**

CONSEJERIA DE OBRAS PUBLICAS Y TRANSPORTES  
Secretaría General de Ordenación del Territorio y Urbanismo

**INFRAESTRUCTURAS  
RED DE ABASTECIMIENTO Y SANEAMIENTO**

Nº ORDEN:  
**4/4**

ESCALA:  
**1/50.000**

FECHA:  
**MAYO 2006**

El presente documento es copia de su original. Su utilización total o parcial, así como cualquier reproducción o cesión a terceros, requerirá la correspondiente autorización oficial expresa, quedando en todo caso prohibida cualquier modificación unilateral del mismo.

## PUBLICACIONES

**Título: Liderazgo Político de Mujeres**

Desde la Transición hacia la Democracia Paritaria

**Autora:** María F. Sánchez Hernández



**Realización y edición:** Instituto Andaluz de la Mujer

**Año de edición:** 2003

**Distribuye:** Servicio de Publicaciones y BOJA

**Pedidos:** Servicio de Publicaciones y BOJA

Apartado Oficial Sucursal núm. 11. 41014-SEVILLA

También está a la venta en librerías colaboradoras


**Forma de pago:** El pago se realizará de conformidad con la liquidación que se practique por el Servicio de Publicaciones y BOJA al aceptar el pedido, lo que se comunicará a vuelta de correo

**P.V.P.:** 11,69 € (IVA incluido)

## PUBLICACIONES

**Título:** Antología del Feminismo

**Autora:** Amalia Martín Gamero



**Realización:** Amalia Martín Gamero e Instituto Andaluz de la Mujer

**Edita:** Instituto Andaluz de la Mujer

**Año de edición:** 2002

**Distribuye:** Servicio de Publicaciones y BOJA

**Pedidos:** Servicio de Publicaciones y BOJA

Apartado Oficial Sucursal núm. 11. 41014-SEVILLA

También está a la venta en librerías colaboradoras

**Forma de pago:** El pago se realizará de conformidad con la liquidación que se practique por el Servicio de Publicaciones y BOJA al aceptar el pedido, lo que se comunicará a vuelta de correo

**P.V.P.:** 8,65 € (IVA incluido)

FRANQUEO CONCERTADO núm. 41/63