



---

## SUMARIO

---

(Continuación del fascículo 2 de 3)

### 1. Disposiciones generales

PÁGINA

#### CONSEJERÍA DE TURISMO, COMERCIO Y DEPORTE

Decreto 208/2007, de 17 de julio, por el que se aprueba el Plan Andaluz de Orientación Comercial 2007-2010 y se regulan los criterios de evaluación para el otorgamiento de licencia comercial de grandes establecimientos comerciales. (Continuación.)

202

Número formado por tres fascículos

---

Martes, 31 de julio de 2007

Año XXIX

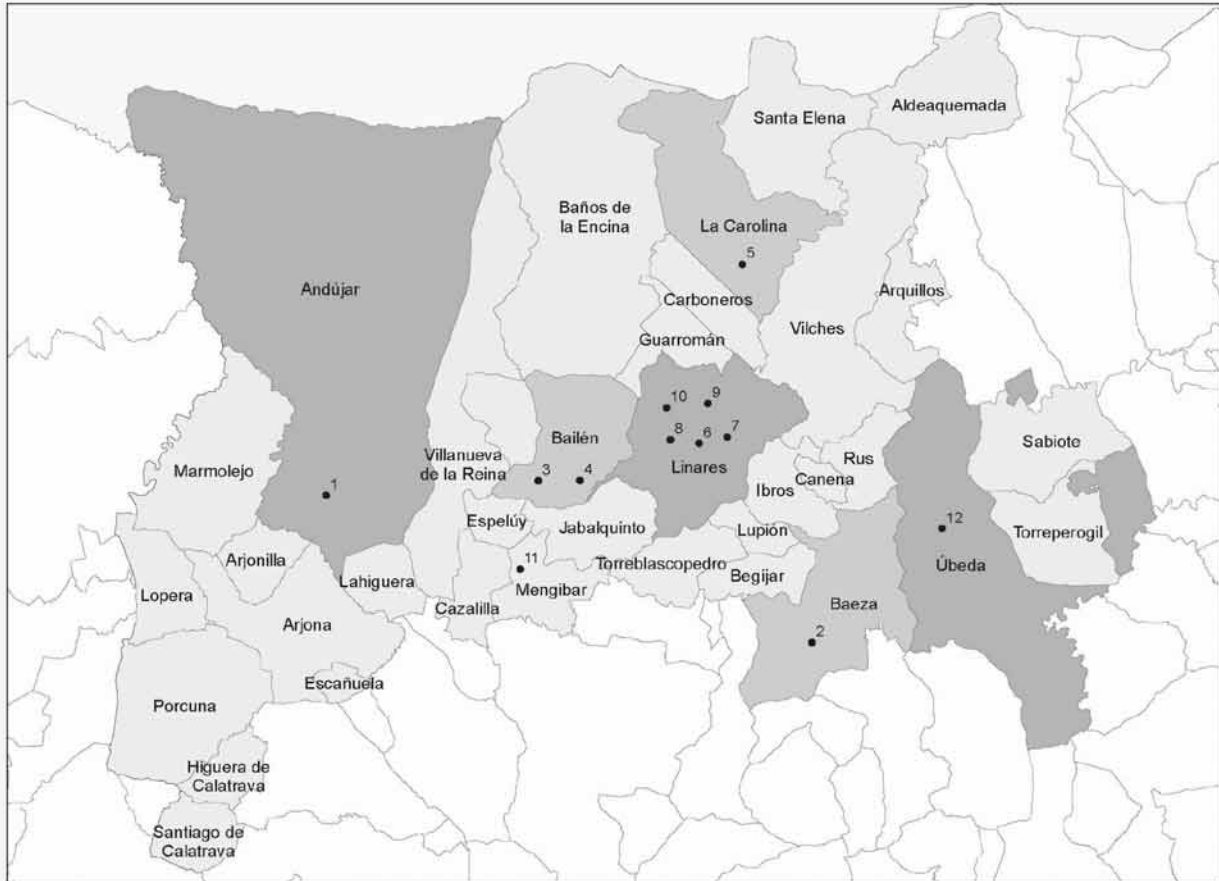
Número 150 (3 de 3)

Edita: Servicio de Publicaciones y BOJA  
CONSEJERÍA DE LA PRESIDENCIA  
Secretaría General Técnica  
Dirección: Apartado Oficial Sucursal núm. 11, Bellavista  
41014 SEVILLA  
Talleres: Servicio de Publicaciones y BOJA



Teléfono: 95 503 48 00\*  
Fax: 95 503 48 05  
Depósito Legal: SE 410 - 1979  
ISSN: 0212 - 5803  
Formato: UNE A4

## CENTRO NORTE DE JAÉN



**PADRÓN 2006**

- menos de 10.000 habitantes
- de 10.000 a 25.000 habitantes
- más de 25.000 habitantes

1. C.C. Carrefour: Carrefour (Hiper)
2. Mercadona (Super)
3. Mas y Mas (Super)
4. Mercadona (Super)
5. Mercadona (Super)
6. Bazar El Regalo (GSE Eq. Hogar)
7. C.C. Alcampo: Alcampo (Hiper)
8. El Corte Inglés, Plaza del Ayuntamiento, S/N (Gran Almacén)
9. Hipermueble (GSE Eq. Hogar)
10. Merkamueble (GSE Eq. Hogar)
11. Mercadona (Super)
12. C.C. Carrefour: Carrefour (Hiper)



- Grandes Establecimientos Comerciales en proceso
- Grandes Establecimientos Comerciales en servicio

**MUNICIPIOS INCLUIDOS EN LA ZONA CENTRO NORTE DE JAÉN:**

Aldeaquemada, Andújar, Arjona, Arjonilla, Arquillos, Baeza, Bailén, Baños de la Encina, Begijar, Canena, Carboneros, Cazalilla, Escañuela, Espelúy, Guarromán, Lahiguera, Higuera de Calatrava, Ibro, Jabalquinto, La Carolina, Linares, Lopera, Lupión, Marmolejo, Mengibar, Porcuna, Rus, Sabiote, Santa Elena, Santiago de Calatrava, Torreblascopedro, Torreperogil, Úbeda, Vilches y Villanueva de la Reina.

## CENTRO NORTE DE JAÉN

<b>Provincia</b>	Jaén
<b>Tipología de la zona</b>	<i>Red de Ciudades Medias interiores que pueden conformar a corto plazo distritos urbano - industriales.</i>

### DEMANDA

#### *Características sociodemográficas*

<b>Población residente (Padrón 2006)</b>	274.893
<b>% Población respecto Andalucía</b>	3,45
<b>Población estacional</b>	18.983
<b>Población Total estimada</b>	293.876

#### *Distribución de la población de la zona*

Municipio	Distribución de la Población (%) (Padrón 2006)	Distancias (Km.)			
		Linares	Andújar	Ubeda	Bailén
Linares	22	0			
Andújar	14	45	0		
Ubeda	12	30	73	0	
Bailén	7	15	28	43	0
Otros municipios	45				

#### *Gasto per cápita a 1/1/07 (€/persona-año)*

Sector	
<b>Alimentación</b>	1.647,98
<b>Equipamiento de la persona</b>	481,43
<b>Equipamiento del hogar - Mueble</b>	133,10
<b>Equipamiento del hogar - Electrodoméstico</b>	143,74
<b>Bricolaje</b>	135,28
<b>Deporte y Juguete</b>	84,20
<b>Jardinería</b>	23,30
<b>Ocio y Cultura</b>	91,49
<b>Resto</b>	350,24

# CENTRO NORTE DE JAÉN

## OFERTA

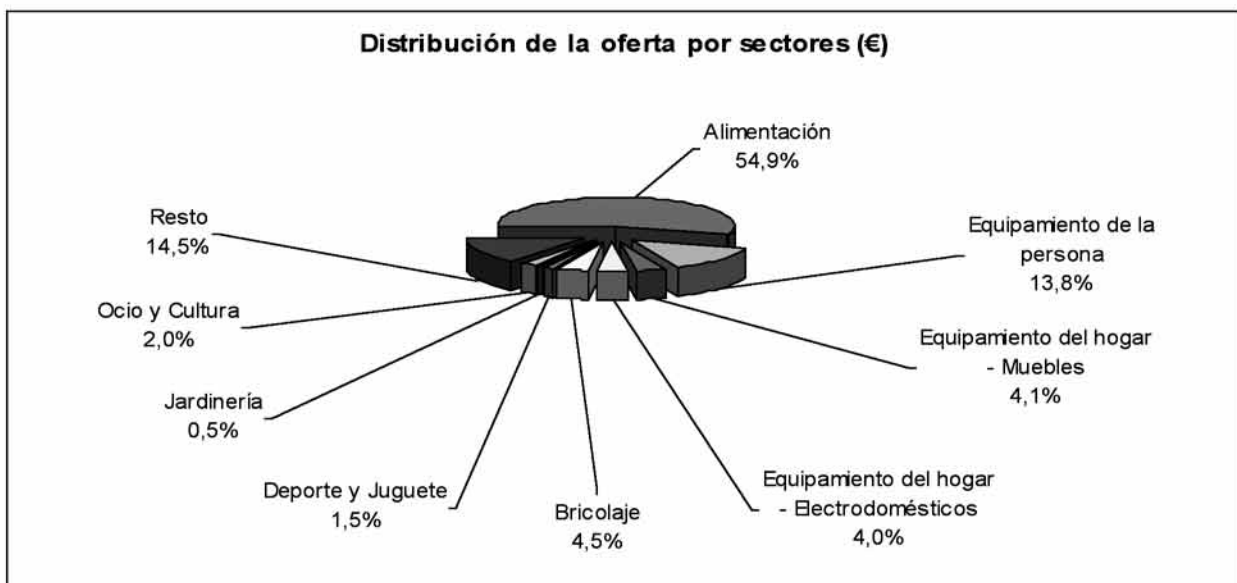
### Estimación oferta comercial

	Oferta a 31/12/06 (M€/año)
<b>Alimentación</b>	569,2
<b>No Alimentación</b>	467,5
<b>Total</b>	1036,7

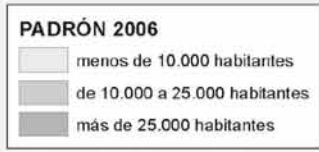
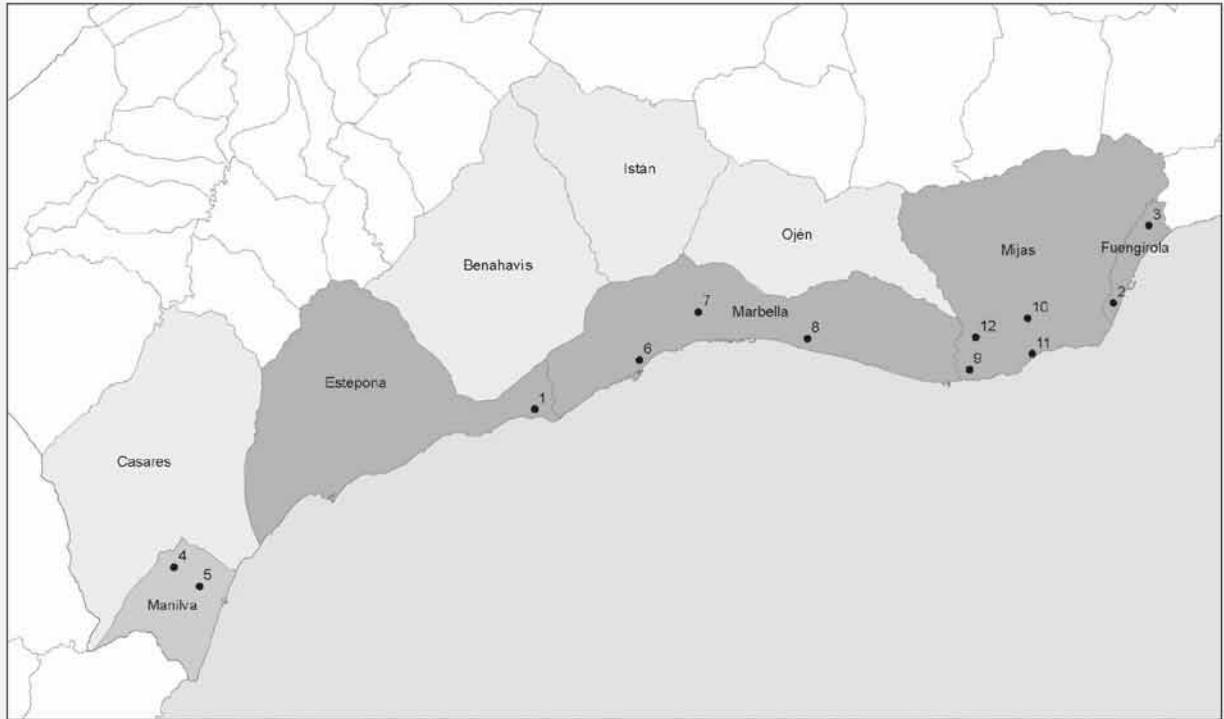


## BALANCE ENTRE OFERTA Y DEMANDA EN FORMATO ALIMENTARIO

<b>Oferta a 31/12/06 (M€/año)</b>	543,8
<b>Demanda a 31/12/07 (M€/año)</b>	486,4
<b>Balance (%)</b>	12%



# COSTA DEL SOL



1. C. C. Carrefour: Carrefour (Hiper)
2. C. C. Parque Miramar: Eroski (Hiper)
3. Supercor (Hiper)
4. Ahold (Super)
5. Mercadona (Super)
6. C. C. Cristamar
7. C. C. La Cañada: Alcampo (Hiper) y Leroy Merlin (GSE Bricolaje)
8. El Corte Inglés, Ramón Areces, S/N (Gran Almacén): Hipercor (Hiper)
9. Cayetano & Euromarket (Hiper)
10. El Corte Inglés, Parcela N°1 U.E 1-29 Rio las Lagunas (Gran Almacén): Hipercor (Hiper)
11. Imperial (GSE Eq. Hogar)
12. Parque Comercial Miramar Market Mijas: Eq. Hogar, Bricolaje y Eq. Persona



**MUNICIPIOS INCLUIDOS EN LA ZONA COSTA DEL SOL:**  
 Benahavis, Casares, Estepona, Fuengirola, Istán, Manilva, Marbella, Mijas y Ojén.

## COSTA DEL SOL

<b>Provincia</b>	Málaga
<b>Tipología de la zona</b>	<i>Red de Ciudades Medias con un nivel de madurez inferior.</i>

### DEMANDA

#### *Características sociodemográficas*

<b>Población residente (Padrón 2006)</b>	331.415
<b>% Población respecto Andalucía</b>	4,16
<b>Población residente no empadronada</b>	160.296
<b>Población estacional</b>	103.119
<b>Población Total estimada</b>	434.534

#### *Distribución de la población de la zona*

Municipio	Distribución de la Población (%) (Padrón 2006)	Distancias (Km.)			
		Marbella	Fuengirola	Mijas	Estepona
Marbella	38	0			
Fuengirola	19	33	0		
Mijas	18	35	9	0	
Estepona	18	34	65	67	0
Otros municipios	7				

#### *Gasto per cápita a 1/1/07 (€/persona-año)*

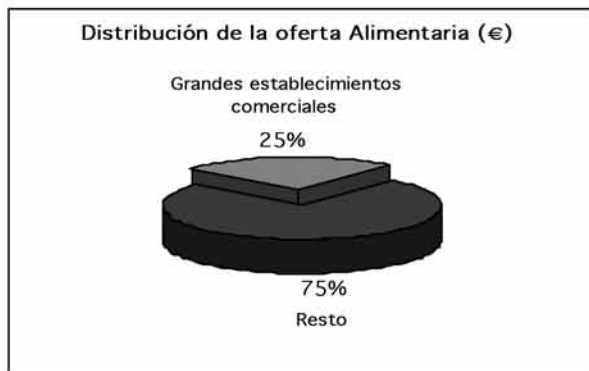
Sector	
<b>Alimentación</b>	1.770,26
<b>Equipamiento de la persona</b>	460,36
<b>Equipamiento del hogar - Mueble</b>	117,89
<b>Equipamiento del hogar - Electrodoméstico</b>	149,23
<b>Bricolaje</b>	133,83
<b>Deporte y Juguete</b>	86,11
<b>Jardinería</b>	26,47
<b>Ocio y Cultura</b>	103,91
<b>Resto</b>	386,35

# COSTA DEL SOL

## OFERTA

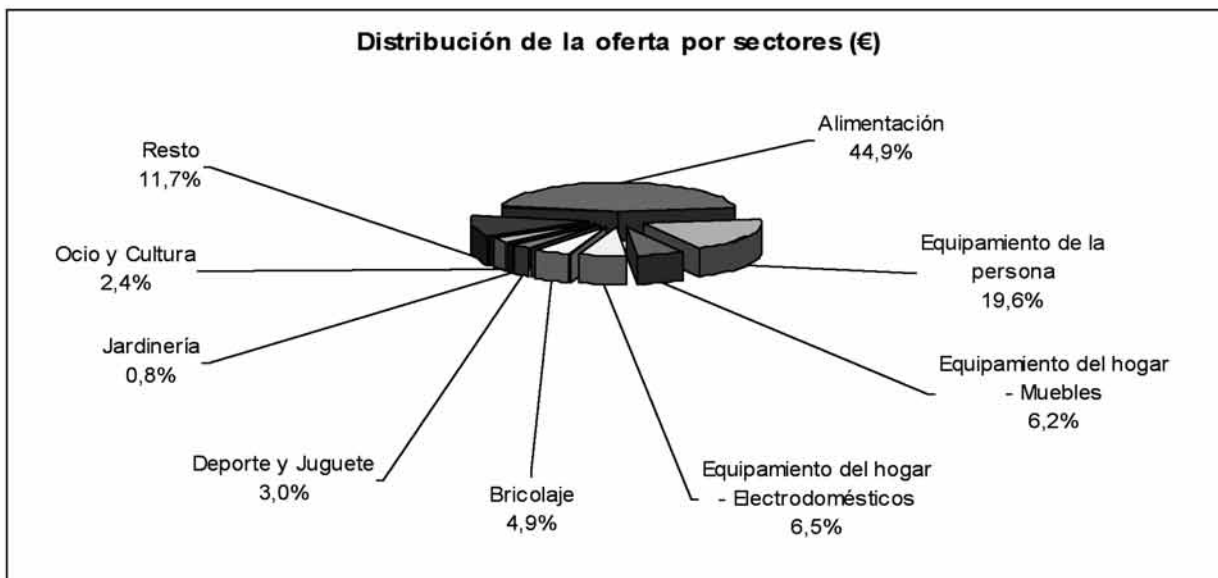
### Estimación oferta comercial

	Oferta a 31/12/06 (M€/año)
<b>Alimentación</b>	862,8
<b>No Alimentación</b>	1.059,8
<b>Total</b>	1922,6

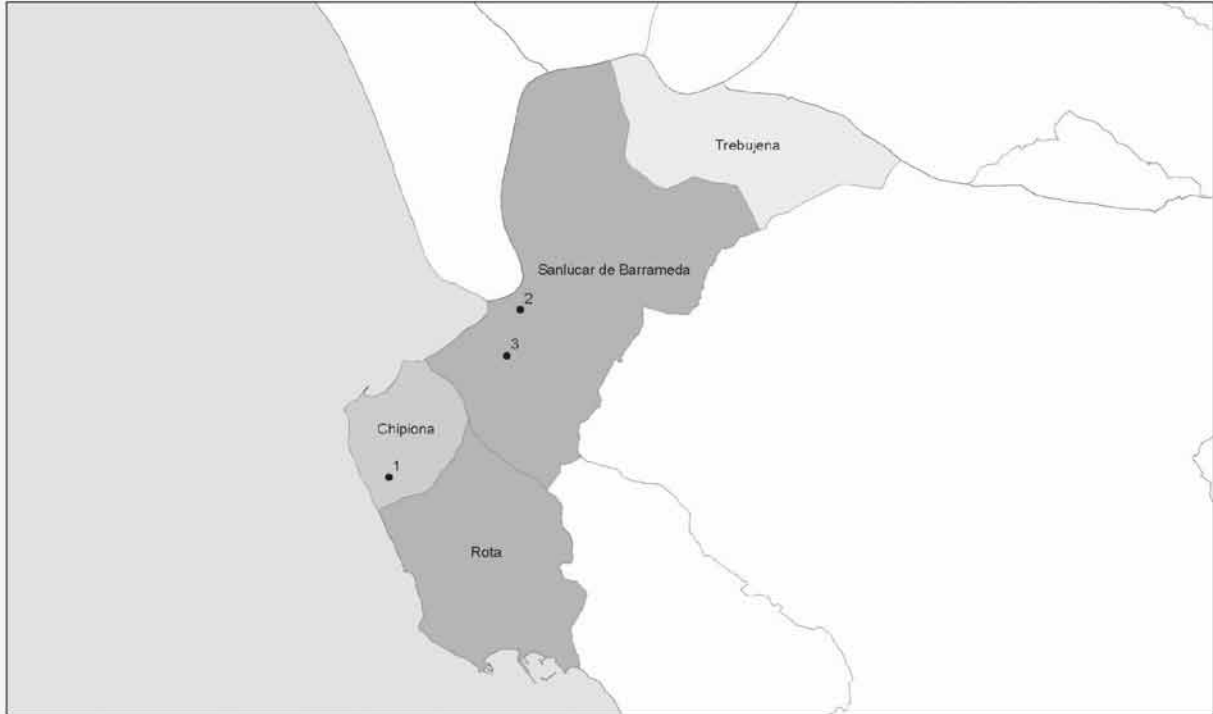


### BALANCE ENTRE OFERTA Y DEMANDA EN FORMATO ALIMENTARIO

<b>Oferta a 31/12/06 (M€/año)</b>	912,1
<b>Demanda a 31/12/07 (M€/año)</b>	1.032,5
<b>Balance (%)</b>	-12%



## COSTA NOROESTE DE CÁDIZ



**PADRÓN 2006**

- menos de 10.000 habitantes
- de 10.000 a 25.000 habitantes
- más de 25.000 habitantes

- 1. Serviagre´98 (GSE Jardinería)
- 2. HiperSol (Hiper)
- 3. HiperSol (Hiper)



- Grandes Establecimientos Comerciales en proceso
- Grandes Establecimientos Comerciales en servicio

**MUNICIPIOS INCLUIDOS EN LA ZONA COSTA NOROESTE DE CÁDIZ:**  
 Chipiona, Rota, Sanlúcar de Barrameda y Trebujena.



## COSTA NOROESTE DE CÁDIZ

<b>Provincia</b>	Cádiz
<b>Tipología de la zona</b>	<i>Red de Ciudades Medias con un nivel de madurez inferior.</i>

### DEMANDA

#### *Características sociodemográficas*

<b>Población residente (Padrón 2006)</b>	115.642
<b>% Población respecto Andalucía</b>	1,45
<b>Población residente no empadronada</b>	16.328
<b>Población estacional</b>	28.298
<b>Población Total estimada</b>	143.940

#### *Distribución de la población de la zona*

Municipio	Distribución de la Población (%) (Padrón 2006)	Distancias (Km.)			
		Sanlúcar de Barrameda	Rota	Chipiona	Trebujena
Sanlúcar de Barrameda	55	0			
Rota	24	23	0		
Chipiona	16	11	18	0	
Trebujena	5	25	46	33	0
Otros municipios	0				

#### *Gasto per cápita a 1/1/07 (€/persona-año)*

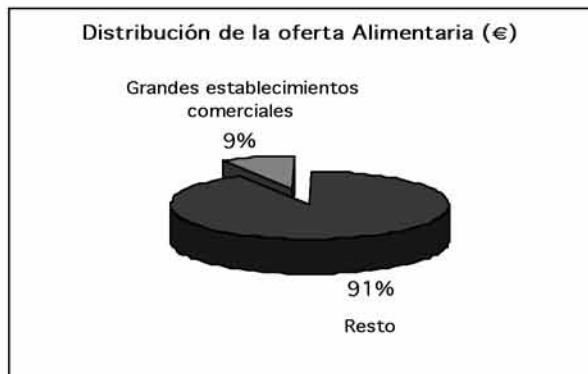
Sector	
<b>Alimentación</b>	1.429,41
<b>Equipamiento de la persona</b>	386,92
<b>Equipamiento del hogar - Mueble</b>	111,58
<b>Equipamiento del hogar - Electrodoméstico</b>	122,35
<b>Bricolaje</b>	114,33
<b>Deporte y Juguete</b>	69,53
<b>Jardinería</b>	20,15
<b>Ocio y Cultura</b>	79,10
<b>Resto</b>	298,07

# COSTA NOROESTE DE CÁDIZ

## OFERTA

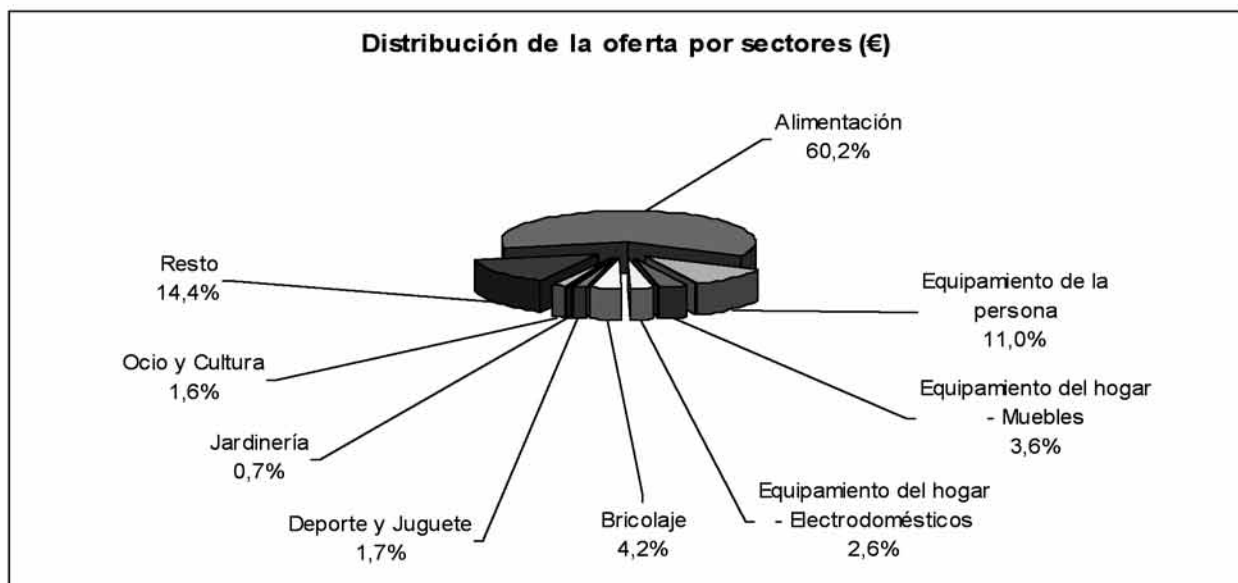
### Estimación oferta comercial

	Oferta a 31/12/06 (M€/año)
Alimentación	222,1
No Alimentación	146,6
Total	368,6

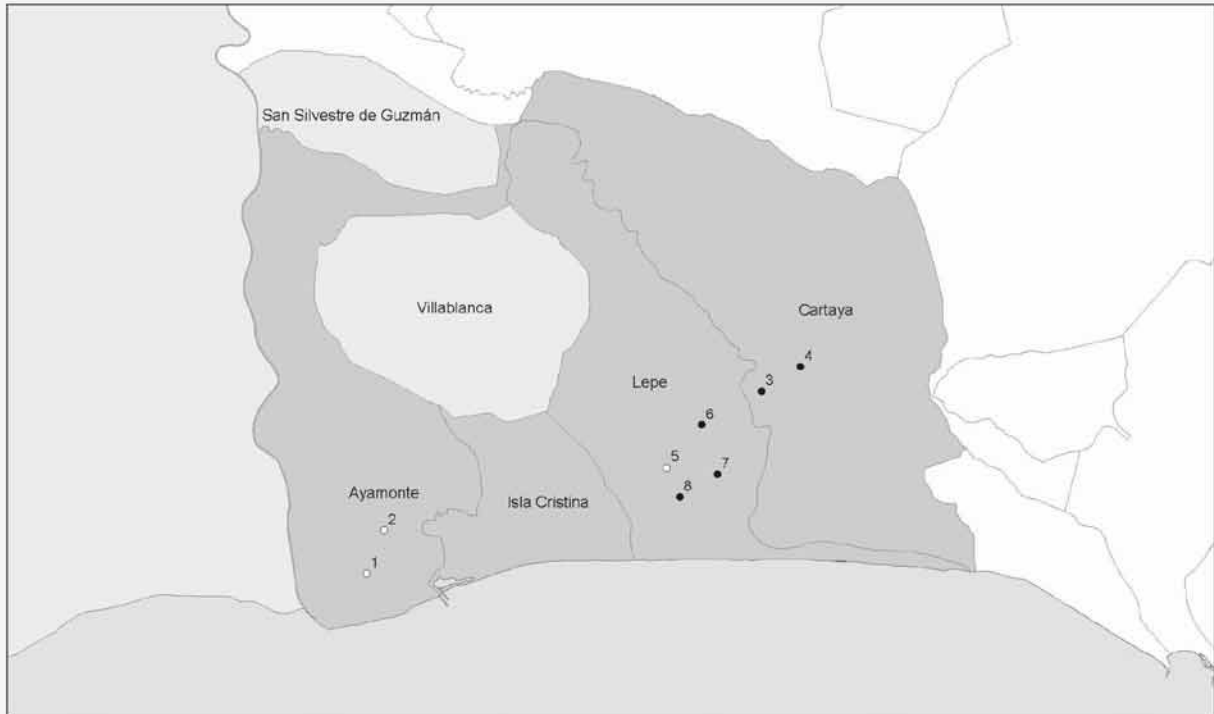


### BALANCE ENTRE OFERTA Y DEMANDA EN FORMATO ALIMENTARIO

Oferta a 31/12/06 (M€/año)	203,2
Demanda a 31/12/07 (M€/año)	229,4
Balance (%)	-11%



## COSTA OCCIDENTAL DE HUELVA



**PADRÓN 2006**

- menos de 10.000 habitantes
- de 10.000 a 25.000 habitantes
- más de 25.000 habitantes

1. C.C. Ciudad de Ayamonte: Supercor (Super)
2. C.C. Fadesa Ayamonte: Supermercado
3. C.C. Cartaya: Carrefour (Hiper)
4. Mercadona (Super)
5. C.C. Green Islantilla: Mercadona (Super)
6. Champion (Super)
7. El Jamón (Super)
8. Mercadona (Super)



- Grandes Establecimientos Comerciales en proceso
- Grandes Establecimientos Comerciales en servicio

**MUNICIPIOS INCLUIDOS EN LA ZONA COSTA OCCIDENTAL DE HUELVA:**  
Ayamonte, Cartaya, Isla Cristina, Lepe, San Silvestre de Guzmán y Villablanca.

## COSTA OCCIDENTAL DE HUELVA

<b>Provincia</b>	Huelva
<b>Tipología de la zona</b>	<i>Red de Ciudades Medias con un nivel de madurez inferior</i>

### DEMANDA

#### *Características sociodemográficas*

<b>Población residente (Padrón 2006)</b>	81.863
<b>% Población respecto Andalucía</b>	1,03
<b>Población residente no empadronada</b>	6.415
<b>Población estacional</b>	25.380
<b>Población Total estimada</b>	107.243

#### *Distribución de la población de la zona*

Municipio	Distribución de la Población (%) (Padrón 2006)	Distancias (Km.)			
		Lepe	Isla Cristina	Ayamonte	Cartaya
Lepe	29	0			
Isla Cristina	25	16	0		
Ayamonte	23	25	12	0	
Cartaya	19	7	24	29	0
Otros municipios	4				

#### *Gasto per cápita a 1/1/07 (€/persona-año)*

Sector	
<b>Alimentación</b>	1.485,79
<b>Equipamiento de la persona</b>	439,01
<b>Equipamiento del hogar - Mueble</b>	113,20
<b>Equipamiento del hogar - Electrodoméstico</b>	124,23
<b>Bricolaje</b>	116,87
<b>Deporte y Juguete</b>	75,25
<b>Jardinería</b>	20,08
<b>Ocio y Cultura</b>	78,85
<b>Resto</b>	299,98

# COSTA OCCIDENTAL DE HUELVA

## OFERTA

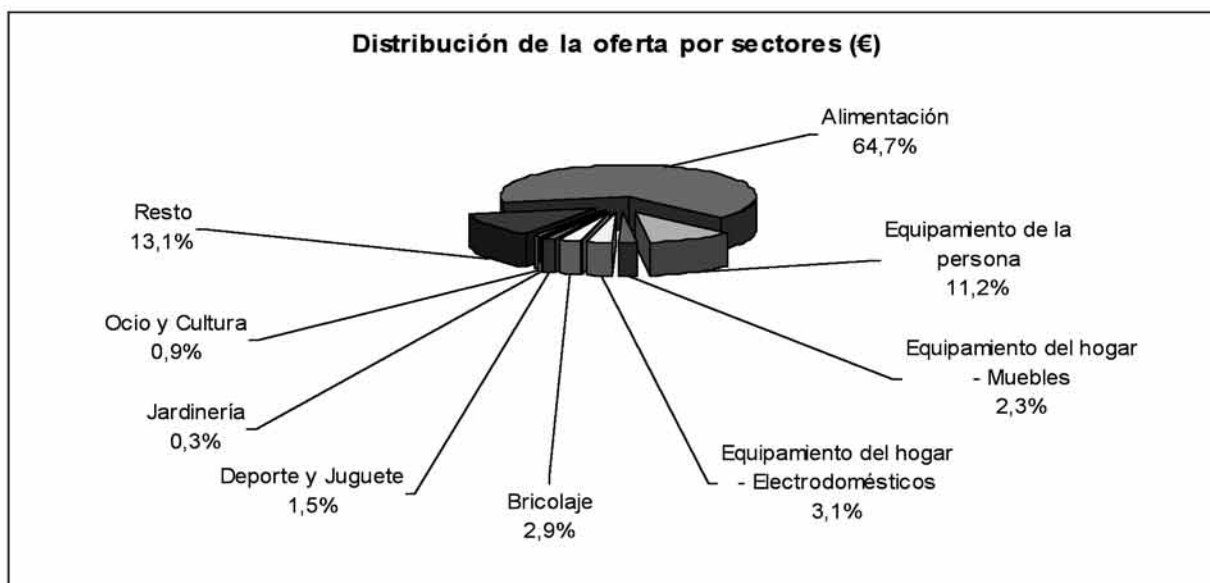
### Estimación oferta comercial

	Oferta a 31/12/06 (M€/año)
Alimentación	295,5
No Alimentación	161,2
<b>Total</b>	<b>456,7</b>

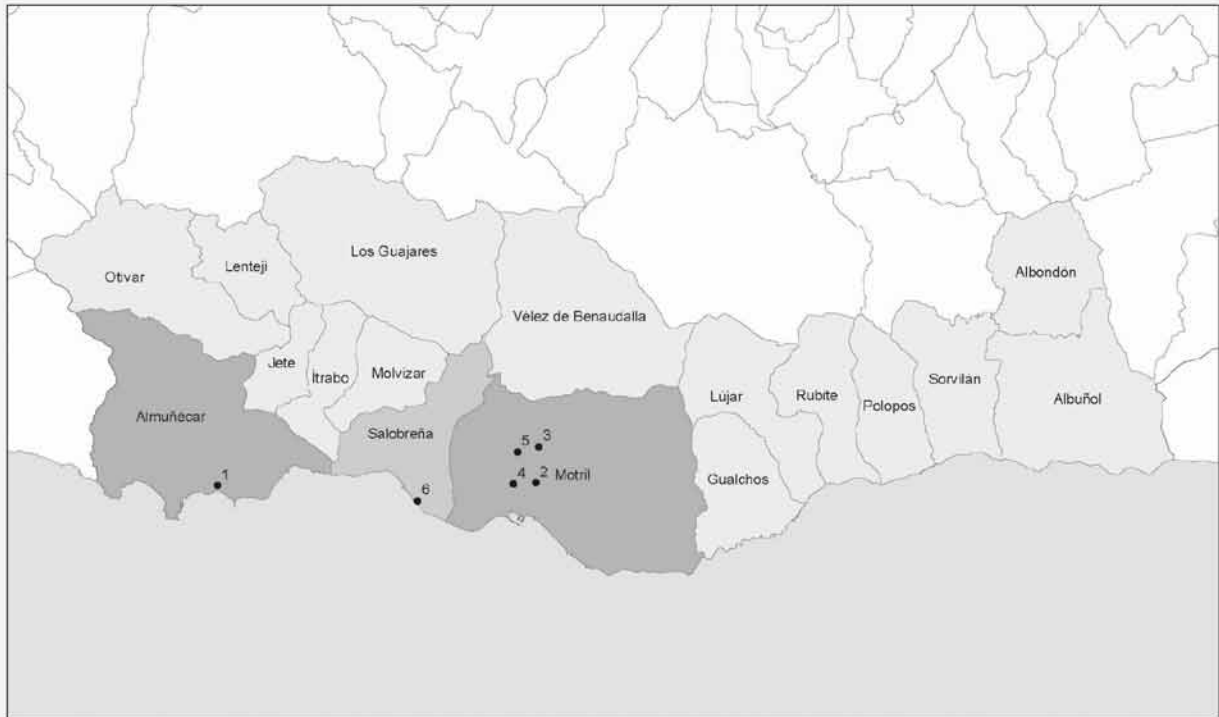


## BALANCE ENTRE OFERTA Y DEMANDA EN FORMATO ALIMENTARIO

Oferta a 31/12/06 (M€/año)	261,9
Demanda a 31/12/07 (M€/año)	184,7
<b>Balance (%)</b>	<b>42%</b>



# COSTA TROPICAL



**PADRÓN 2006**

- menos de 10.000 habitantes
- de 10.000 a 25.000 habitantes
- más de 25.000 habitantes

1. Mercadona (Super)
2. C.C. Alcampo: Alcampo (Hiper)
3. Radiovisión (GSE Eq. Hogar)
4. Vivero el Deire (GSE Jardinería)
5. Vivero la Algaída (GSE Jardinería)
6. Mercadona (Super)



- Grandes Establecimientos Comerciales en proceso
- Grandes Establecimientos Comerciales en servicio

**MUNICIPIOS INCLUIDOS EN LA ZONA COSTA TROPICAL:**

Albondón, Albuñol, Almuñécar, Gualchos, Ítrabo, Jete, Lentejé, Los Guajares, Lújar, Molvizar, Motril, Otívar, Polopos, Rubite, Salobreña, Sorvilán y Vélez de Benaudalla.

## COSTA TROPICAL

<b>Provincia</b>	Granada
<b>Tipología de la zona</b>	<i>Red de Ciudades Medias con un nivel de madurez inferior.</i>

### DEMANDA

#### *Características sociodemográficas*

<b>Población residente (Padrón 2006)</b>	119.585
<b>% Población respecto Andalucía</b>	1,50
<b>Población residente no empadronada</b>	5.799
<b>Población estacional</b>	24.353
<b>Población Total estimada</b>	149.737

#### *Distribución de la población de la zona*

Municipio	Distribución de la Población (%) (Padrón 2006)	Distancias (Km.)			
		Motril	Almuñécar	Salobreña	Albuñol
Motril	49	0			
Almuñécar	22	20	0		
Salobreña	10	7	14	0	
Albuñol	5	48	65	53	0
Otros municipios	14				

#### *Gasto per cápita a 1/1/07 (€/persona-año)*

Sector	
Alimentación	1.503,55
Equipamiento de la persona	411,06
Equipamiento del hogar - Mueble	120,14
Equipamiento del hogar - Electrodoméstico	130,30
Bricolaje	122,21
Deporte y Juguete	73,81
Jardinería	21,36
Ocio y Cultura	83,86
Resto	317,90

# COSTA TROPICAL

## OFERTA

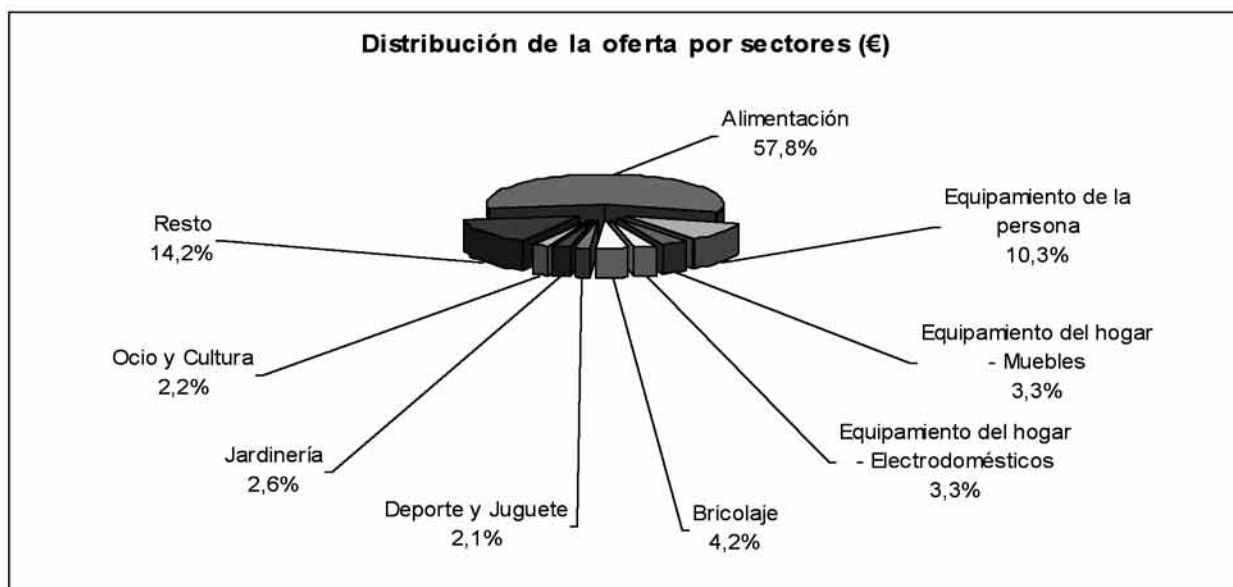
### Estimación oferta comercial

	Oferta a 31/12/06 (M€/año)
<b>Alimentación</b>	242,6
<b>No Alimentación</b>	177,2
<b>Total</b>	419,8



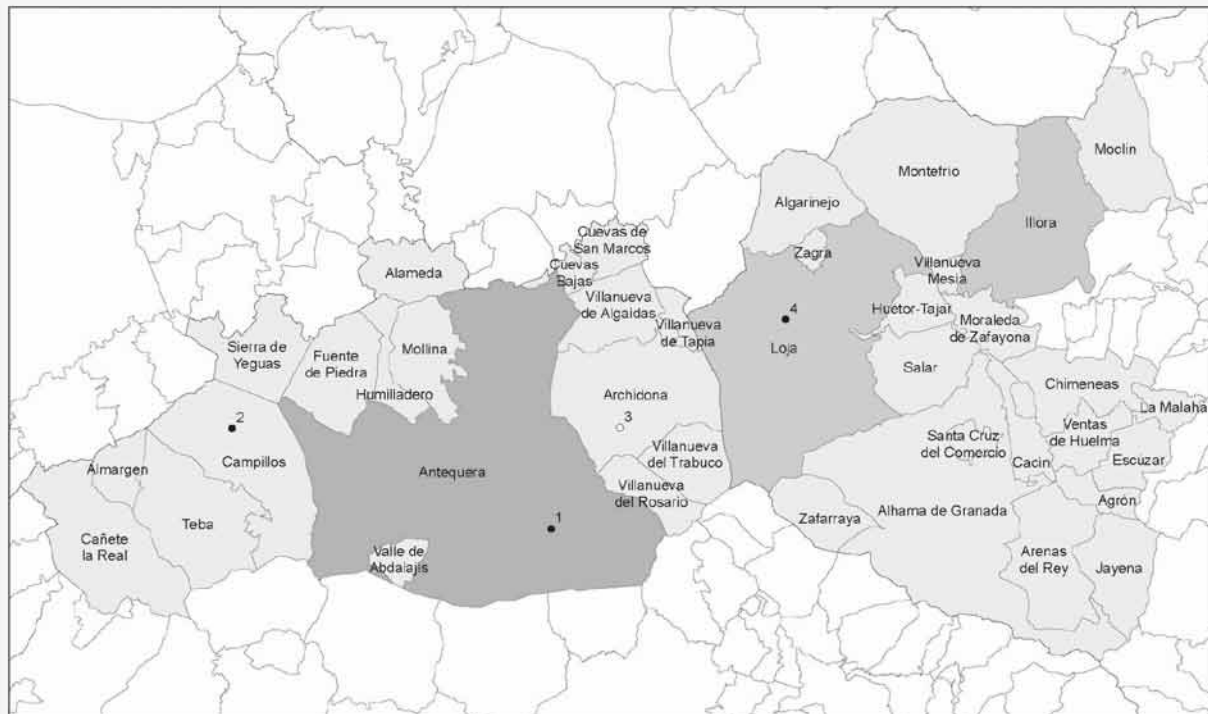
### BALANCE ENTRE OFERTA Y DEMANDA EN FORMATO ALIMENTARIO

<b>Oferta a 31/12/06 (M€/año)</b>	226,2
<b>Demanda a 31/12/07 (M€/año)</b>	220,5
<b>Balance (%)</b>	3%





## DEPRESIONES DE ANTEQUERA Y GRANADA



### PADRÓN 2006

- menos de 10.000 habitantes
- de 10.000 a 25.000 habitantes
- más de 25.000 habitantes

1. C.C. La Verónica: Eroski (Hiper)
2. Mercadona (Super)
3. Mercadona (Super)
4. Bonmarket (Super)



- Grandes Establecimientos Comerciales en proceso
- Grandes Establecimientos Comerciales en servicio

### MUNICIPIOS INCLUIDOS EN LA ZONA DEPRESIONES DE ANTEQUERA Y GRANADA:

Agrón, Alameda, Algarinejo, Alhama de Granada, Almargen, Antequera, Archidona, Arenas del Rey, Cacán, Campillos, Cañete la Real, Chimeneas, Cuevas Bajas, Cuevas de San Marcos, Escúzcar, Fuente de Piedra, Huétor-Tajar, Humilladero, Illora, Jayena, La Malahá, Loja, Moclín, Molina, Montefrío, Moraleda de Zafayona, Salar, Santa Cruz del Comercio, Sierra de Yeguas, Teba, Valle de Abdalajís, Ventas de Huelma, Villanueva de Algaidas, Villanueva de Tapia, Villanueva del Rosario, Villanueva del Trabuco, Villanueva Mesía, Zafarraya y Zagra.

## DEPRESIONES DE ANTEQUERA Y GRANADA

<b>Provincia</b>	Granada y Málaga
<b>Tipología de la zona</b>	<i>Red de Ciudades Medias con un nivel de madurez inferior.</i>

### DEMANDA

#### *Características sociodemográficas*

<b>Población residente (Padrón 2006)</b>	193.411
<b>% Población respecto Andalucía</b>	2,43
<b>Población estacional</b>	20.809
<b>Población Total estimada</b>	214.220

#### *Distribución de la población de la zona*

Municipio	Distribución de la Población (%) (Padrón 2006)	Distancias (Km.)			
		Antequera	Loja	Illora	Huétor Tájar
Antequera	23	0			
Loja	11	43	0		
Illora	5	77	34	0	
Huétor Tájar	5	54	12	22	0
Otros municipios	56				

#### *Gasto per cápita a 1/1/07 (€/persona-año)*

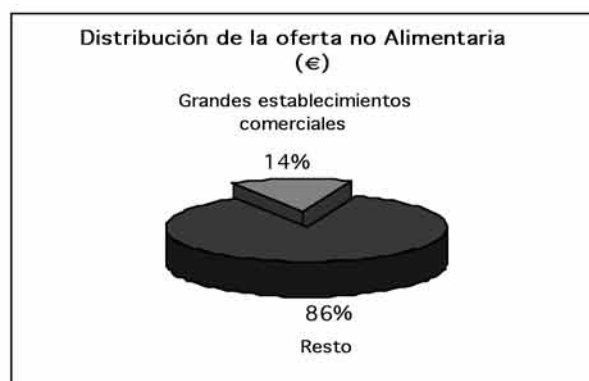
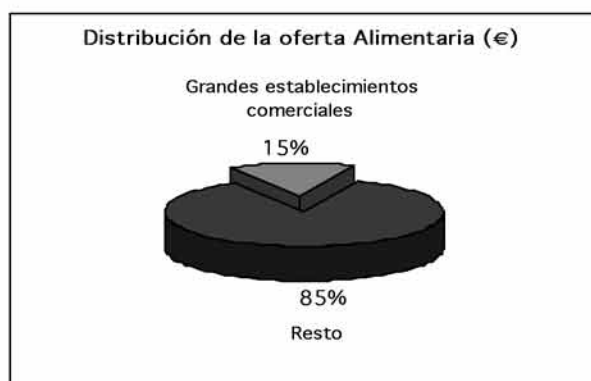
Sector	
Alimentación	1.345,90
Equipamiento de la persona	438,03
Equipamiento del hogar - Mueble	115,06
Equipamiento del hogar - Electrodoméstico	123,51
Bricolaje	116,11
Deporte y Juguete	74,78
Jardinería	19,82
Ocio y Cultura	77,81
Resto	303,03

# DEPRESIONES DE ANTEQUERA Y GRANADA

## OFERTA

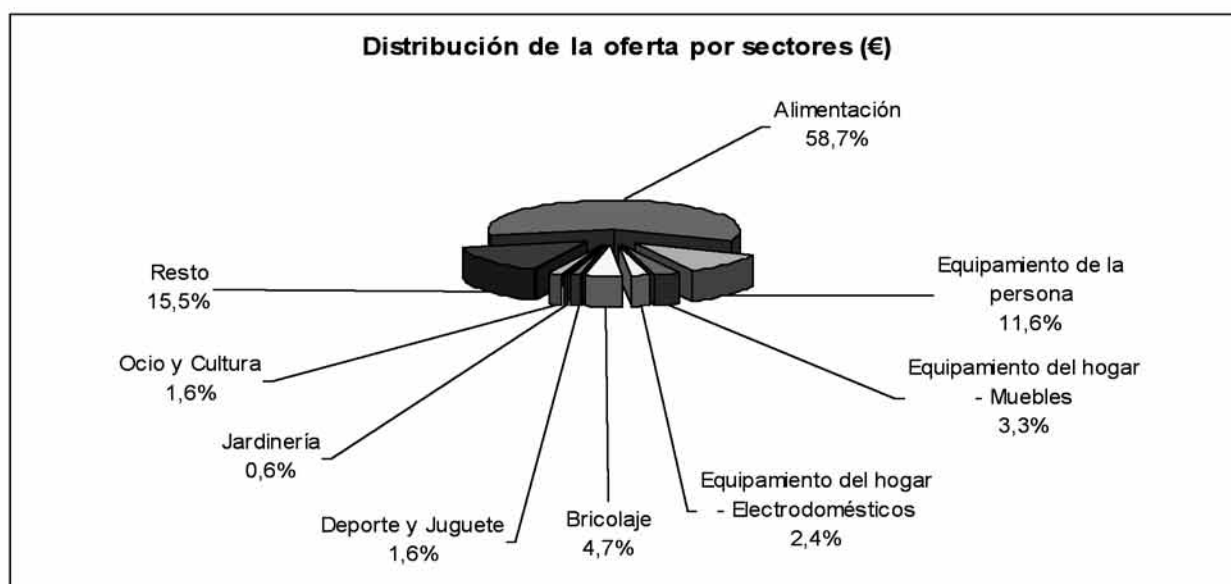
### Estimación oferta comercial

	Oferta a 31/12/06 (M€/año)
Alimentación	325,5
No Alimentación	228,8
Total	554,3

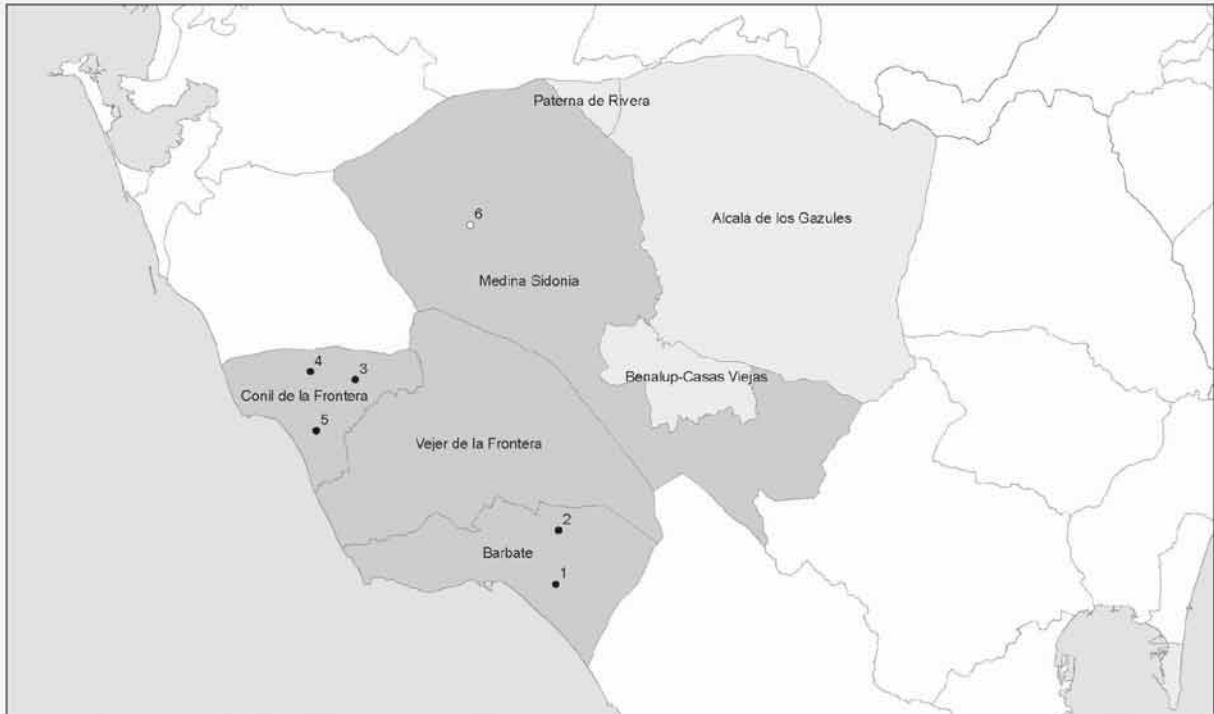


## BALANCE ENTRE OFERTA Y DEMANDA EN FORMATO ALIMENTARIO

Oferta a 31/12/06 (M€/año)	301,3
Demanda a 31/12/07 (M€/año)	294,1
Balance (%)	2%



# LA JANDA



**PADRÓN 2006**

- menos de 10.000 habitantes
- de 10.000 a 25.000 habitantes
- más de 25.000 habitantes

1. Hermanos Moreno (GSE Bricolaje)
2. Supersol (Super)
3. Agroredondo (GSE Jardinería)
4. Eroski (Super)
5. Maderas Nebreda (GSE Eq. Hogar)
6. Mercadona (Super)



- Grandes Establecimientos Comerciales en proceso
- Grandes Establecimientos Comerciales en servicio

**MUNICIPIOS INCLUIDOS EN LA ZONA LA JANDA:**

Alcalá de los Gazules, Barbate, Benalup-Casas Viejas, Benalup, Conil de la Frontera, Paterna de Rivera y Vejer de la Frontera.

## LA JANDA

<b>Provincia</b>	Cádiz
<b>Tipología de la zona</b>	<i>Red de Ciudades Medias con un nivel de madurez inferior.</i>

### DEMANDA

#### *Características sociodemográficas*

<b>Población residente (Padrón 2006)</b>	84.417
<b>% Población respecto Andalucía</b>	1,06
<b>Población residente no empadronada</b>	6.599
<b>Población estacional</b>	26.555
<b>Población Total estimada</b>	117.571

#### *Distribución de la población de la zona*

Municipio	Distribución de la Población (%) (Padrón 2006)	Distancias (Km.)			
		Barbate	Conil de la Frontera	Vejer de la Frontera	Medina-Sidonia
Barbate	27	0			
Conil de la Frontera	24	26	0		
Vejer de la Frontera	15	11	18	0	
Medina-Sidonia	13	36	43	29	0
Otros municipios	21				

#### *Gasto per cápita a 1/1/07 (€/persona-año)*

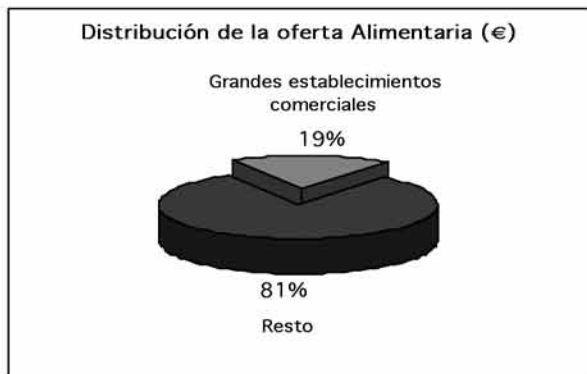
Sector	
<b>Alimentación</b>	1.361,31
<b>Equipamiento de la persona</b>	395,41
<b>Equipamiento del hogar - Mueble</b>	106,43
<b>Equipamiento del hogar - Electrodoméstico</b>	112,30
<b>Bricolaje</b>	107,89
<b>Deporte y Juguete</b>	67,42
<b>Jardinería</b>	17,79
<b>Ocio y Cultura</b>	69,86
<b>Resto</b>	269,45

# LA JANDA

## OFERTA

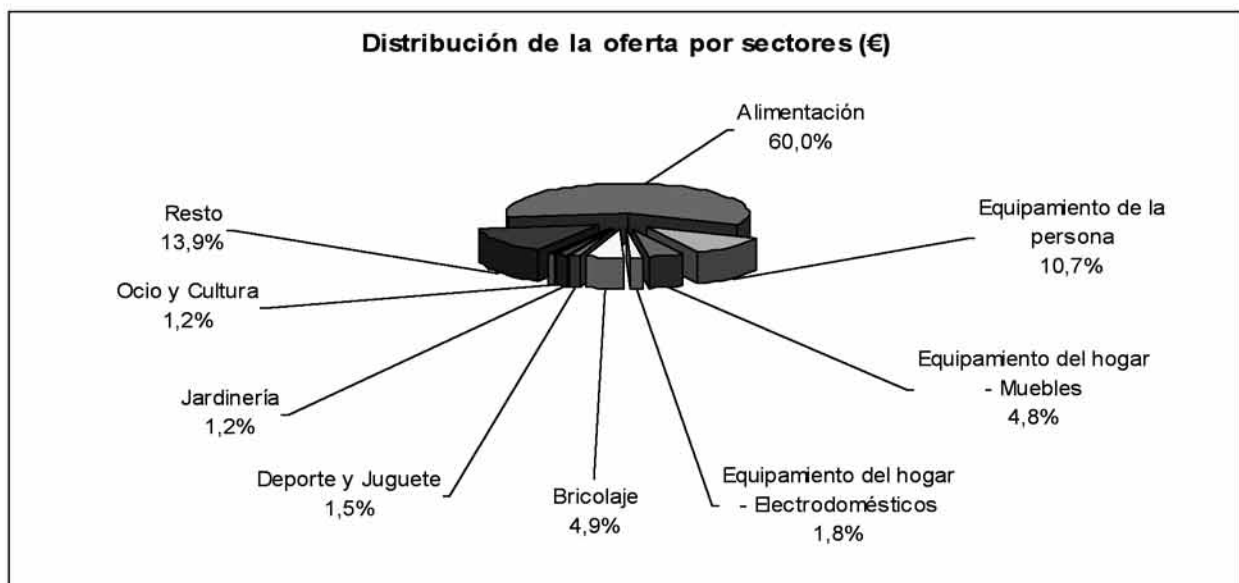
### Estimación oferta comercial

	Oferta a 31/12/06 (M€/año)
<b>Alimentación</b>	152,8
<b>No Alimentación</b>	101,7
<b>Total</b>	254,5

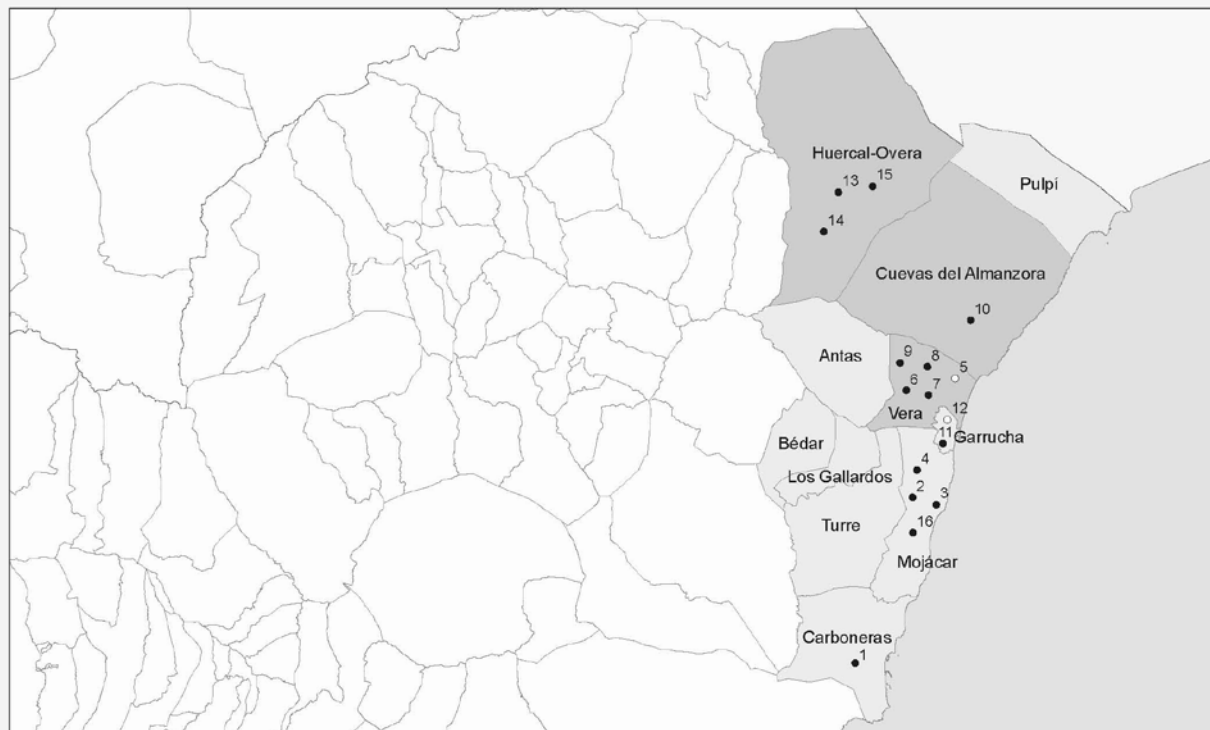


## BALANCE ENTRE OFERTA Y DEMANDA EN FORMATO ALIMENTARIO

<b>Oferta a 31/12/06 (M€/año)</b>	140,0
<b>Demanda a 31/12/07 (M€/año)</b>	161,5
<b>Balance (%)</b>	-13%



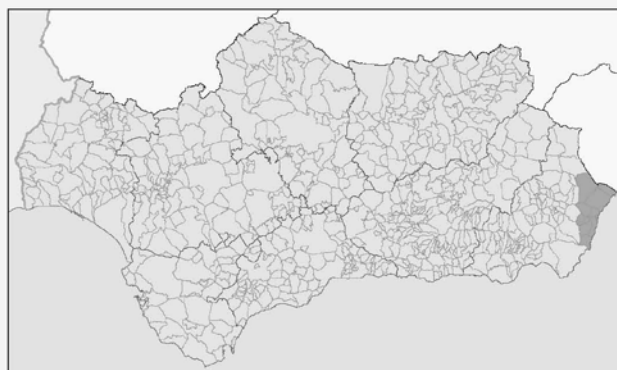
# LEVANTE ALMERIENSE



**PADRÓN 2006**

- menos de 10.000 habitantes
- de 10.000 a 25.000 habitantes
- más de 25.000 habitantes

1. Mercadona (Super)
2. López (GSE Bricolaje)
3. Parque Comercial Mojácar: Capabro (Super) y Muebles Ruiz Collado (Eq. Hogar)
4. Mercadona (Super)
5. Mercadona (Super)
6. Blanes (GSE Deporte)
7. Merkamueble (GSE Eq. Hogar)
8. Mercadona (Super)
9. Intermarche (Super)
10. Ruiz Collado (GSE Eq. Hogar)
11. Mercadona (Super)
12. C.C. La Espesura: Alcampo (Hiper), Aki (GSE Bricolaje), Intersport (GSE Deporte), Zara (GSE Eq. Persona), Sfera (GSE Eq. Persona) y Menaje Hogar (GSE Eq. Hogar)
13. Intermarche (Super)
14. Mercadona (Super)
15. Comercio (Super)
16. Aznar (GSE Eq. Hogar)



- Grandes Establecimientos Comerciales en proceso
- Grandes Establecimientos Comerciales en servicio

**MUNICIPIOS INCLUIDOS EN LA ZONA LEVANTE ALMERIENSE:**

Antas, Bédar, Carboneras, Cuevas del Almanzora, Garrucha, Huerca-Overa, Los Gallardos, Mojácar, Pulpí, Turre y Vera.

## LEVANTE ALMERIENSE

<b>Provincia</b>	Almería
<b>Tipología de la zona</b>	<i>Red de Ciudades Medias con un nivel de madurez inferior.</i>

### DEMANDA

#### *Características sociodemográficas*

<b>Población residente (Padrón 2006)</b>	77.752
<b>% Población respecto Andalucía</b>	0,97
<b>Población estacional</b>	21.047
<b>Población Total estimada</b>	98.799

#### *Distribución de la población de la zona*

Municipio	Distribución de la Población (%) (Padrón 2006)	Distancias (Km.)			
		Huércal-Overa	Cuevas del Almanzora	Vera	Pulpí
Huércal-Overa	21	0			
Cuevas del Almanzora	15	22	0		
Vera	14	24	7	0	
Pulpí	10	47	25	32	0
Otros municipios	40				

#### *Gasto per cápita a 1/1/07 (€/persona-año)*

Sector	
Alimentación	1.702,94
Equipamiento de la persona	494,48
Equipamiento del hogar - Mueble	138,93
Equipamiento del hogar - Electrodoméstico	140,85
Bricolaje	138,00
Deporte y Juguete	83,83
Jardinería	21,85
Ocio y Cultura	85,79
Resto	336,82

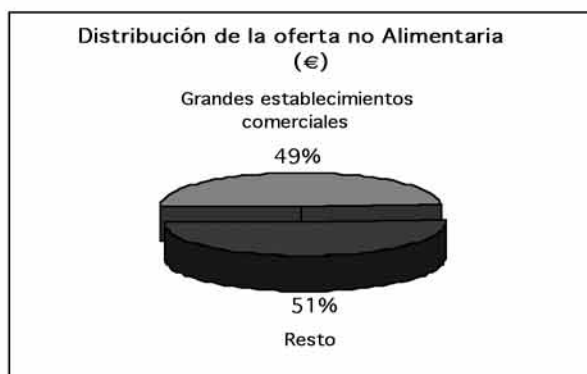
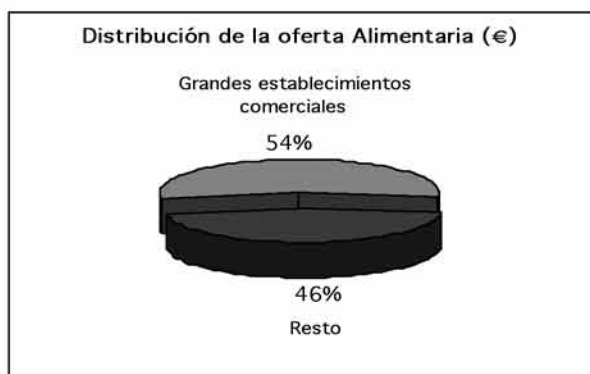


# LEVANTE ALMERIENSE

## OFERTA

### Estimación oferta comercial

	Oferta a 31/12/06 (M€/año)
Alimentación	193,6
No Alimentación	184,7
<b>Total</b>	<b>378,3</b>



## BALANCE ENTRE OFERTA Y DEMANDA EN FORMATO ALIMENTARIO

Oferta a 31/12/06 (M€/año)	191,4
Demanda a 31/12/07 (M€/año)	180,4
<b>Balance (%)</b>	<b>6%</b>



# MONTORO



## PADRÓN 2006

- menos de 10.000 habitantes
- de 10.000 a 25.000 habitantes
- más de 25.000 habitantes



- Grandes Establecimientos Comerciales en proceso
- Grandes Establecimientos Comerciales en servicio

**MUNICIPIOS INCLUIDOS EN LA ZONA MONTORO:**  
Adamuz, Bujalance, Cañete de las Torres, El Carpio, Montoro, Pedro Abad y Villa del Río.

## MONTORO

<b>Provincia</b>	Córdoba
<b>Tipología de la zona</b>	<i>Red de Ciudades Medias con un nivel de madurez inferior.</i>

### DEMANDA

#### *Características sociodemográficas*

<b>Población residente (Padrón 2006)</b>	40.053
<b>% Población respecto Andalucía</b>	0,50
<b>Población estacional</b>	4.728
<b>Población Total estimada</b>	44.781

#### *Distribución de la población de la zona*

Municipio	Distribución de la Población (%) (Padrón 2006)	Distancias (Km.)			
		Montoro	Bujalance	Villa del Río	El Carpio
Montoro	24	0			
Bujalance	20	16	0		
Villa del Río	19	11	23	0	
El Carpio	11	20	14	27	0
Otros municipios	26				

#### *Gasto per cápita a 1/1/07 (€/persona-año)*

Sector	
Alimentación	1.277,46
Equipamiento de la persona	420,81
Equipamiento del hogar - Mueble	116,93
Equipamiento del hogar - Electrodoméstico	119,03
Bricolaje	114,73
Deporte y Juguete	71,29
Jardinería	18,59
Ocio y Cultura	72,99
Resto	291,41

# MONTORO

## OFERTA

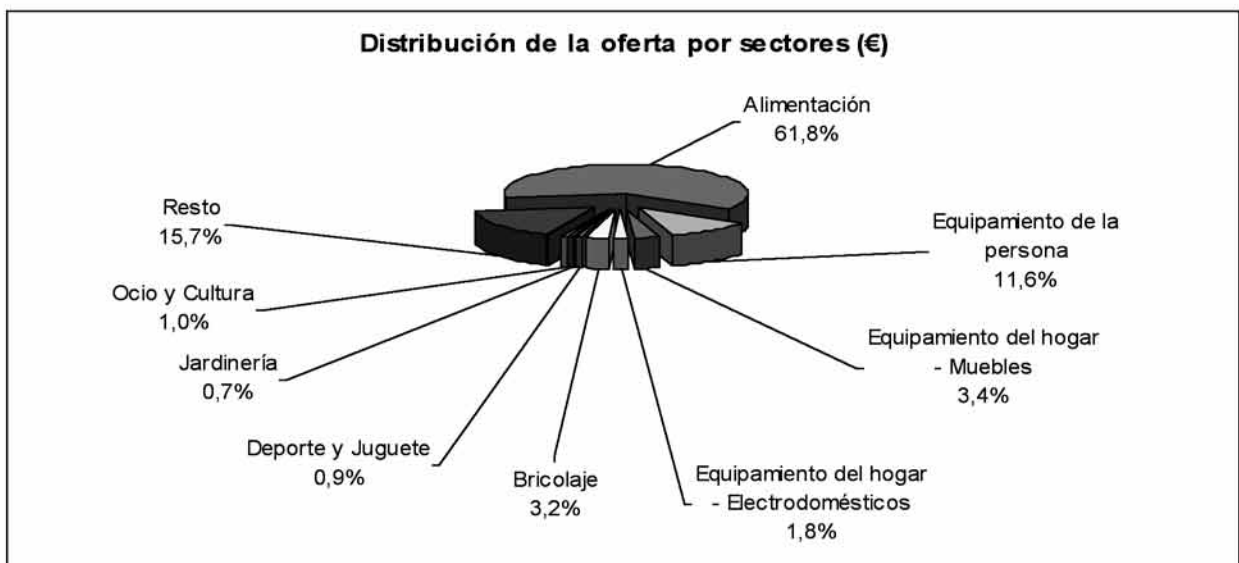
### Estimación oferta comercial

	Oferta a 31/12/06 (M€/año)
<b>Alimentación</b>	71,5
<b>No Alimentación</b>	44,2
<b>Total</b>	115,8

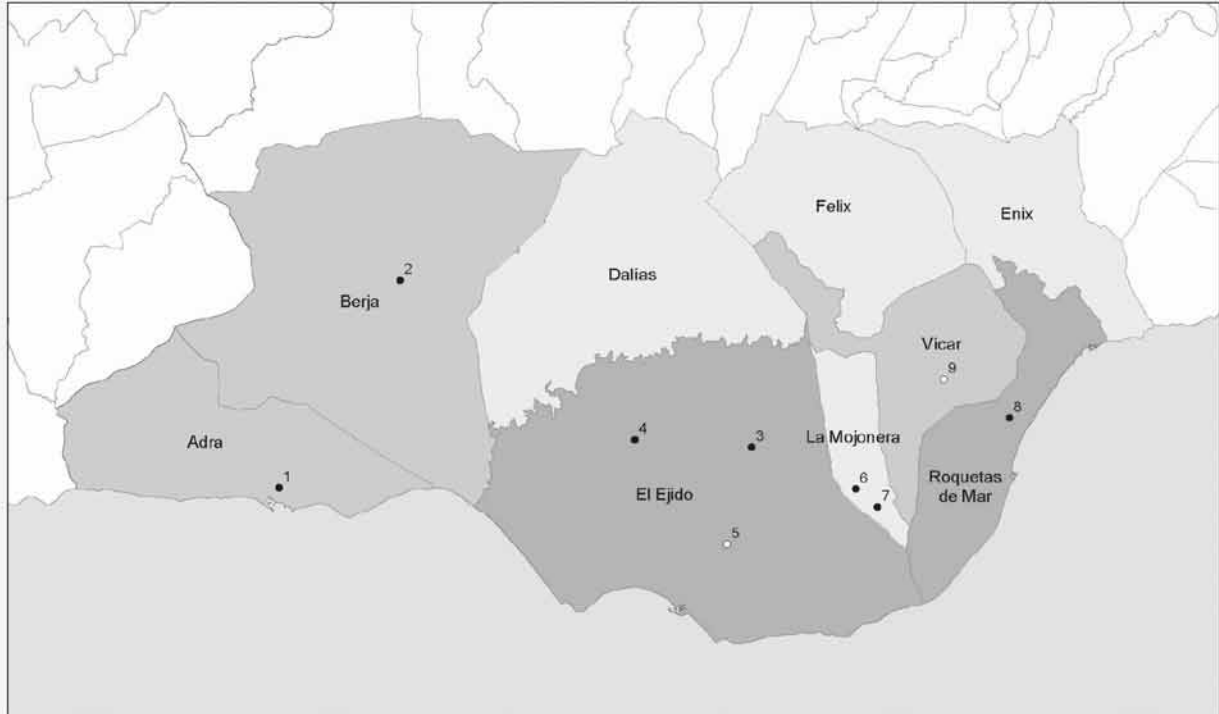


## BALANCE ENTRE OFERTA Y DEMANDA EN FORMATO ALIMENTARIO

<b>Oferta a 31/12/06 (M€/año)</b>	64,7
<b>Demanda a 31/12/07 (M€/año)</b>	58,6
<b>Balance (%)</b>	10%



## PONIENTE ALMERIENSE



**PADRÓN 2006**

- menos de 10.000 habitantes
- de 10.000 a 25.000 habitantes
- más de 25.000 habitantes

1. Mercadona (Super)
2. Mercadona (Super)
3. Bonmarque (Hiper)
4. C.C. Copo: Hipercopo (Hiper)
5. Hipercor (Hiper)
6. Macresur (GSE Jardinería)
7. Mercadona (Super)
8. Parque Comercial Gran Plaza: Eroski (Hiper),  
Leroy Merlin (GSE Bricolaje), Marin Rosa (GSE Eq. Persona)  
y Blanes (GSE Deporte)
9. C.C. Bahía de Almería



- Grandes Establecimientos Comerciales en proceso
- Grandes Establecimientos Comerciales en servicio

**MUNICIPIOS INCLUIDOS EN LA ZONA PONIENTE ALMERIENSE:**  
Adra, Berja, Dalías, El Ejido, Enix, Felix, La Mojonera, Roquetas de Mar y Vicar.

## PONIENTE ALMERIENSE

<b>Provincia</b>	Almería
<b>Tipología de la zona</b>	<i>Red de Ciudades Medias con un nivel de madurez inferior.</i>

### DEMANDA

#### Características sociodemográficas

<b>Población residente (Padrón 2006)</b>	218.426
<b>% Población respecto Andalucía</b>	2,74
<b>Población residente no empadronada</b>	-
<b>Población estacional</b>	37.076
<b>Población Total estimada</b>	255.502

#### Distribución de la población de la zona

Municipio	Distribución de la Población (%) (Padrón 2006)	Distancias (Km.)			
		El Ejido	Roquetas de Mar	Adra	Vícar
El Ejido	35	0			
Roquetas de Mar	33	22	0		
Adra	11	22	42	0	
Vícar	9	20	15	40	0
Otros municipios	12				

#### Gasto per cápita a 1/1/07 (€/persona-año)

Sector	
Alimentación	2.055,89
Equipamiento de la persona	530,66
Equipamiento del hogar - Mueble	161,50
Equipamiento del hogar - Electrodoméstico	176,65
Bricolaje	164,90
Deporte y Juguete	97,52
Jardinería	29,27
Ocio y Cultura	114,94
Resto	431,33

# PONIENTE ALMERIENSE

## OFERTA

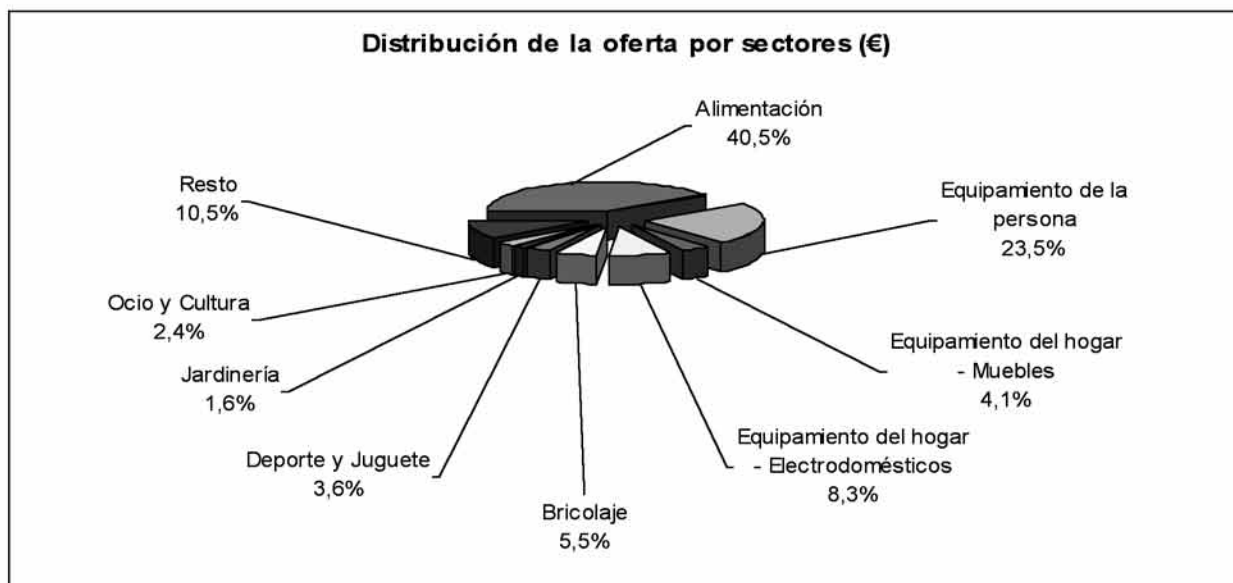
### Estimación oferta comercial

	Oferta a 31/12/06 (M€/año)
<b>Alimentación</b>	390,8
<b>No Alimentación</b>	574,9
<b>Total</b>	965,7

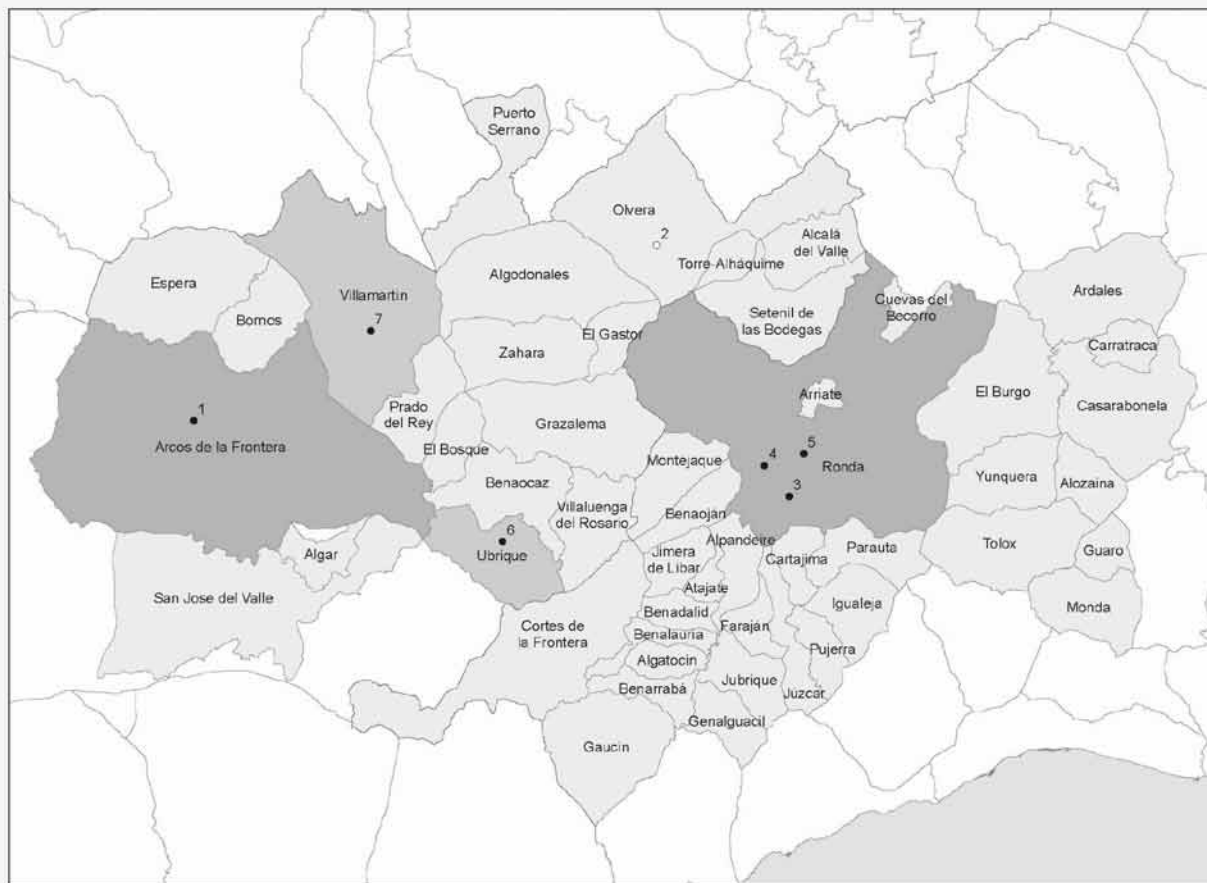


## BALANCE ENTRE OFERTA Y DEMANDA EN FORMATO ALIMENTARIO

<b>Oferta a 31/12/06 (M€/año)</b>	436,8
<b>Demanda a 31/12/07 (M€/año)</b>	514,1
<b>Balance (%)</b>	-15%



## SERRANÍAS DE CÁDIZ Y RONDA



### PADRÓN 2006

- menos de 10.000 habitantes
- de 10.000 a 25.000 habitantes
- más de 25.000 habitantes

1. Parque Comercial El Retiro: Champion (Hiper)
2. Mercadona (Super)
3. Hermanos Rojas (GSE Eq. Hogar)
4. HiperSol (Hiper)
5. HiperSol (Hiper)
6. Mercadona (Super)
7. Mercadona (Super)



- Grandes Establecimientos Comerciales en proceso
- Grandes Establecimientos Comerciales en servicio

### MUNICIPIOS INCLUIDOS EN LA ZONA SERRANÍAS DE CÁDIZ Y RONDA:

Alcalá del Valle, Algar, Algatocín, Algodonales, Aozaina, Alpendeire, Arcos de la Frontera, Ardales, Arriate, Atajate, Benadalid, Benalauria, Benaocaz, Benaoján, Benarrabá, Bornos, Carratraca, Cartajima, Casarabonela, Cortes de la Frontera, Cuebas del Becerro, El Bosque, El Burgo, El Gastor, Espera, Faraján, Gaucin, Genalguacil, Grazaema, Guaro, Igualeja, Jimera de Libar, Jubrique, Júcar, Monda, Montejaque, Olvera, Parauta, Prado del Rey, Puerto Serrano, Pujerra, Ronda, San Jose del Valle, Setenil de las Bodegas, Tolox, Torre-Alhaguime, Ubrique, Villaluenga del Rosario, Villamartin, Yunquera y Zahara.



## SERRANÍAS DE CÁDIZ Y RONDA

<b>Provincia</b>	Cádiz y Málaga
<b>Tipología de la zona</b>	<i>Red de Ciudades Medias con un nivel de madurez inferior.</i>

### DEMANDA

#### Características sociodemográficas

<b>Población residente (Padrón 2006)</b>	199.537
<b>% Población respecto Andalucía</b>	2,50
<b>Población residente no empadronada</b>	4.369
<b>Población estacional</b>	18.848
<b>Población Total estimada</b>	222.754

#### Distribución de la población de la zona

Municipio	Distribución de la Población (%) (Padrón 2006)	Distancias (Km.)			
		Ronda	Arcos de la Frontera	Ubrique	Villamartín
Ronda	18	0			
Arcos de la Frontera	15	85	0		
Ubrique	9	49	42	0	
Villamartín	6	61	25	32	0
Otros municipios	52				

#### Gasto per cápita a 1/1/07 (€/persona-año)

Sector	
<b>Alimentación</b>	1.348,35
<b>Equipamiento de la persona</b>	429,16
<b>Equipamiento del hogar - Mueble</b>	113,15
<b>Equipamiento del hogar - Electrodoméstico</b>	121,16
<b>Bricolaje</b>	114,33
<b>Deporte y Juguete</b>	73,26
<b>Jardinería</b>	19,40
<b>Ocio y Cultura</b>	76,19
<b>Resto</b>	296,07

# SERRANÍAS DE CÁDIZ Y RONDA

## OFERTA

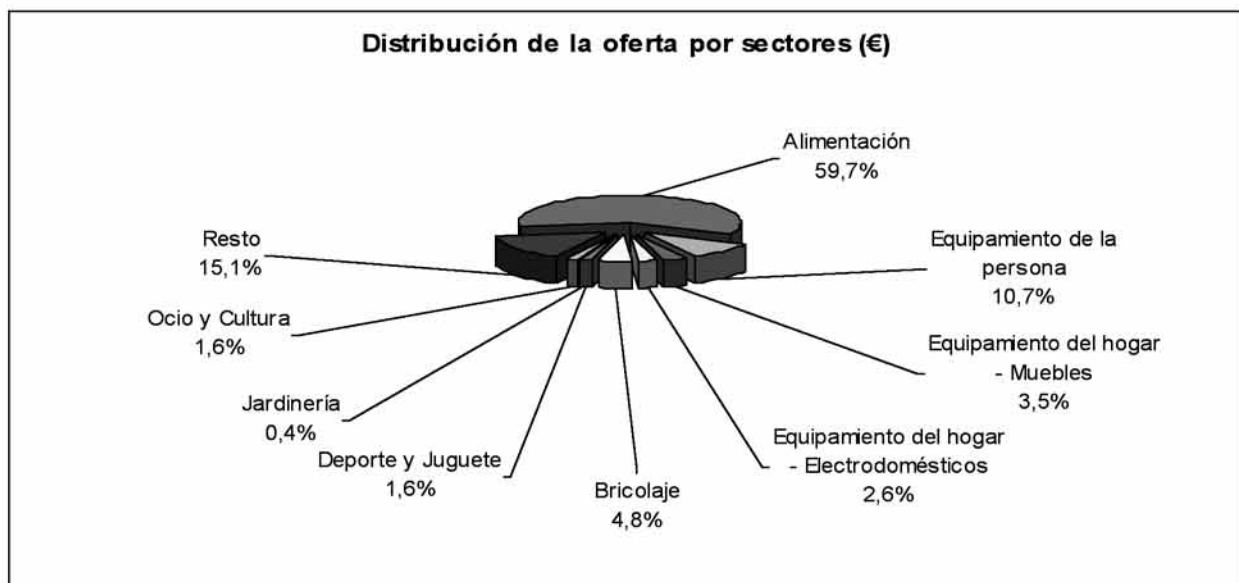
### Estimación oferta comercial

	Oferta a 31/12/06 (M€/año)
<b>Alimentación</b>	346,7
<b>No Alimentación</b>	233,7
<b>Total</b>	580,4

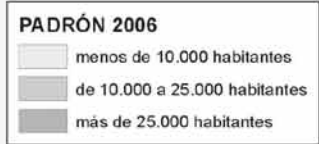
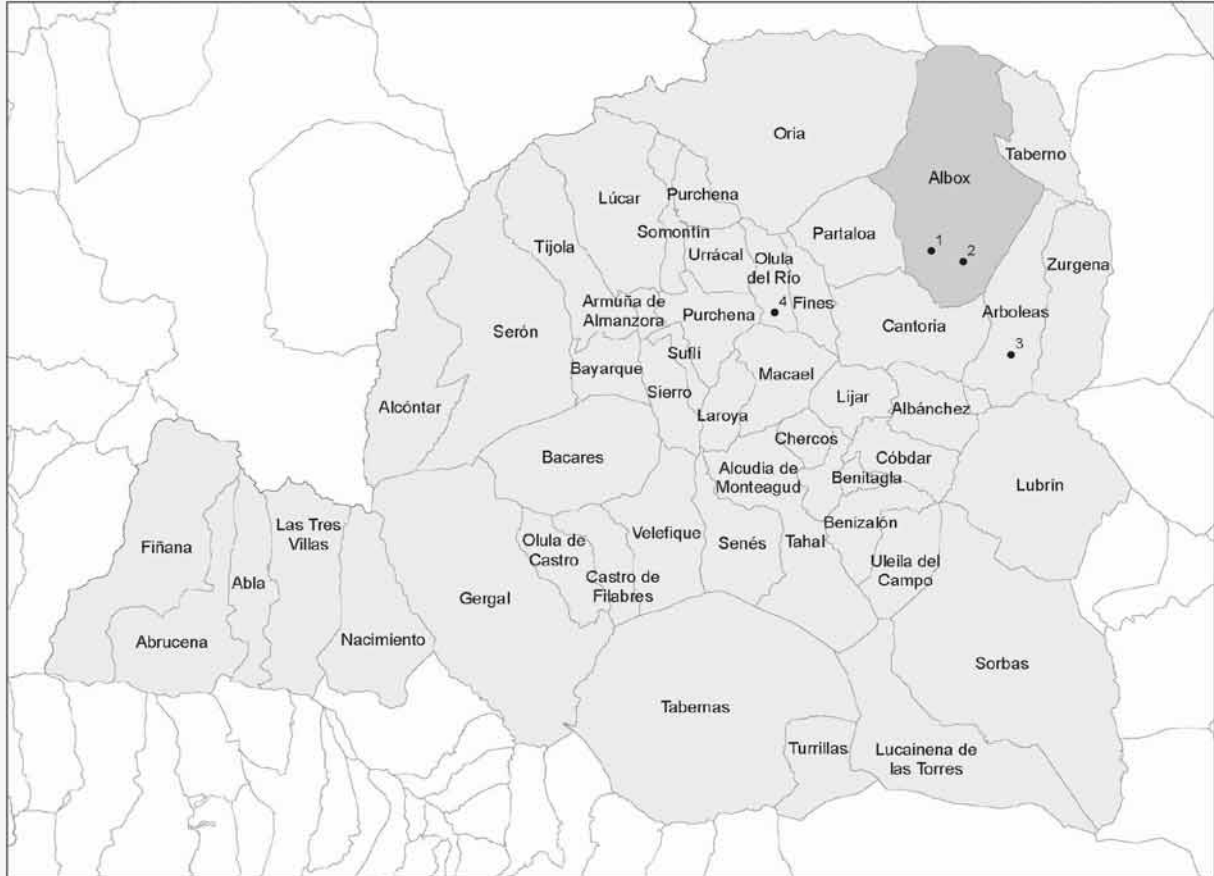


## BALANCE ENTRE OFERTA Y DEMANDA EN FORMATO ALIMENTARIO

<b>Oferta a 31/12/06 (M€/año)</b>	318,4
<b>Demanda a 31/12/07 (M€/año)</b>	306,9
<b>Balance (%)</b>	4%



# SURESTE ÁRIDO-ALMANZORA



1. Piman (Super)
2. Mercadona (Super)
3. Jardines Yuca (GSE Jardinería)
4. Caprabo (Hiper)



- Grandes Establecimientos Comerciales en proceso
- Grandes Establecimientos Comerciales en servicio

**MUNICIPIOS INCLUIDOS EN LA ZONA SURESTE ÁRIDO-ALMANZORA:**  
 Abia, Abrucena, Albánchez, Albox, Alcóntar, Alcudia de Monteagud, Arboleas, Armuña de Almanzora, Bacares, Bayarque, Benitagla, Benizalón, Cantoria, Castro de Filabres, Chercos, Cóbdar, Fines, Fiñana, Gergal, Laroya, Las Tres Villas, Lijar, Lubrín, Lucainena de Las Torres, Lúcar, Macael, Nacimiento, Olula de Castro, Olula del Río, Oria, Partaloa, Purchena, Senés, Serón, Sierro, Somontín, Sorbas, Suffi, Tabernas, Taberno, Tahal, Tijola, Turrillas, Uleila del Campo, Urrácal, Velefique y Zurgena.

## SURESTE ÁRIDO-ALMANZORA

<b>Provincia</b>	Almería
<b>Tipología de la zona</b>	<i>Red de Ciudades Medias con un nivel de madurez inferior.</i>

### DEMANDA

#### *Características sociodemográficas*

<b>Población residente (Padrón 2006)</b>	72.316
<b>% Población respecto Andalucía</b>	0,91
<b>Población estacional</b>	16.072
<b>Población Total estimada</b>	88.388

#### *Distribución de la población de la zona*

Municipio	Distribución de la Población (%) (Padrón 2006)	Distancias (Km.)			
		Albox	Olula del Río	Macael	Tijola
Albox	15	0			
Olula del Río	9	17	0		
Macael	9	20	4	0	
Tijola	5	31	15	18	0
Otros municipios	62				

#### *Gasto per cápita a 1/1/07 (€/persona-año)*

Sector	
Alimentación	1.318,45
Equipamiento de la persona	418,77
Equipamiento del hogar - Mueble	116,72
Equipamiento del hogar - Electrodoméstico	118,68
Bricolaje	114,92
Deporte y Juguete	70,96
Jardinería	18,50
Ocio y Cultura	72,64
Resto	288,68

# SURESTE ÁRIDO-ALMANZORA

## OFERTA


### Estimación oferta comercial

	Oferta a 31/12/06 (M€/año)
Alimentación	79,5
No Alimentación	80,3
<b>Total</b>	<b>159,8</b>

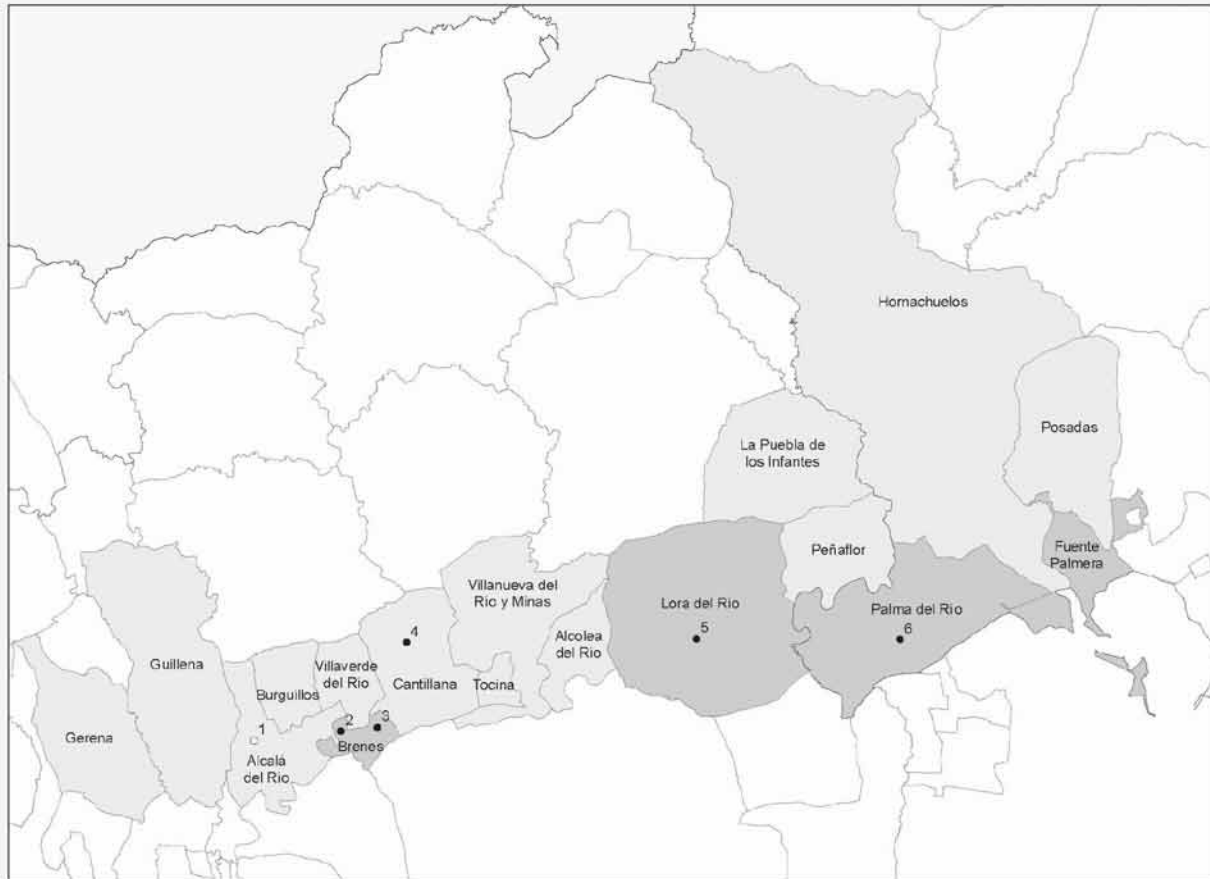


### BALANCE ENTRE OFERTA Y DEMANDA EN FORMATO ALIMENTARIO

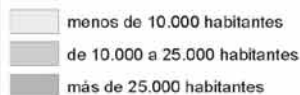
Oferta a 31/12/06 (M€/año)	79,7
Demanda a 31/12/07 (M€/año)	118,2
Balance (%)	-33%



## VEGA DEL GUADALQUIVIR



### PADRÓN 2006



1. Mercadona (Super)
2. Mercadona (Super)
3. Viveros Sevilla (GSE Jardinería)
4. Mercadona (Super)
5. Mercadona (Super)
6. Mercadona (Super)



- |  |  |
|--|--|
|  | Grandes Establecimientos Comerciales en proceso  |
|  | Grandes Establecimientos Comerciales en servicio |

### MUNICIPIOS INCLUIDOS EN LA ZONA VEGA DEL GUADALQUIVIR:

Alcalá del Río, Alcolea del Río, Brenos, Burguillos, Cantillana, Fuente Palmera, Gerena, Guillena, Hornachuelos, La Puebla de los Infantes, Lora del Río, Palma del Río, Peñaflo, Posadas, Tocina, Villanueva del Río y Minas y Villaverde del Río.

## VEGA DEL GUADALQUIVIR

<b>Provincia</b>	Córdoba y Sevilla
<b>Tipología de la zona</b>	<i>Red de Ciudades Medias con un nivel de madurez inferior.</i>

### DEMANDA

#### Características sociodemográficas

<b>Población residente (Padrón 2006)</b>	144.388
<b>% Población respecto Andalucía</b>	1,81
<b>Población residente no empadronada</b>	3.750
<b>Población estacional</b>	15.449
<b>Población Total estimada</b>	163.587

#### Distribución de la población de la zona

Municipio	Distribución de la Población (%) (Padrón 2006)	Distancias (Km.)			
		Palma del Río	Lora del Río	Brenes	Fuente Palmera
Palma del Río	15	0			
Lora del Río	13	28	0		
Brenes	8	65	36	0	
Fuente Palmera	7	20	45	81	0
Otros municipios	57				

#### Gasto per cápita a 1/1/07 (€/persona-año)

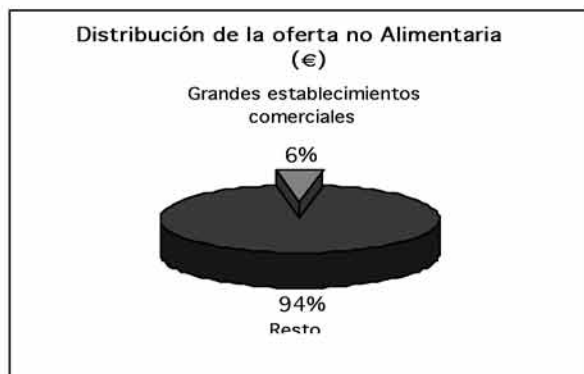
Sector	
<b>Alimentación</b>	1.323,66
<b>Equipamiento de la persona</b>	406,87
<b>Equipamiento del hogar - Mueble</b>	111,24
<b>Equipamiento del hogar - Electrodoméstico</b>	115,34
<b>Bricolaje</b>	111,02
<b>Deporte y Juguete</b>	69,16
<b>Jardinería</b>	18,15
<b>Ocio y Cultura</b>	71,25
<b>Resto</b>	279,35

# VEGA DEL GUADALQUIVIR

## OFERTA

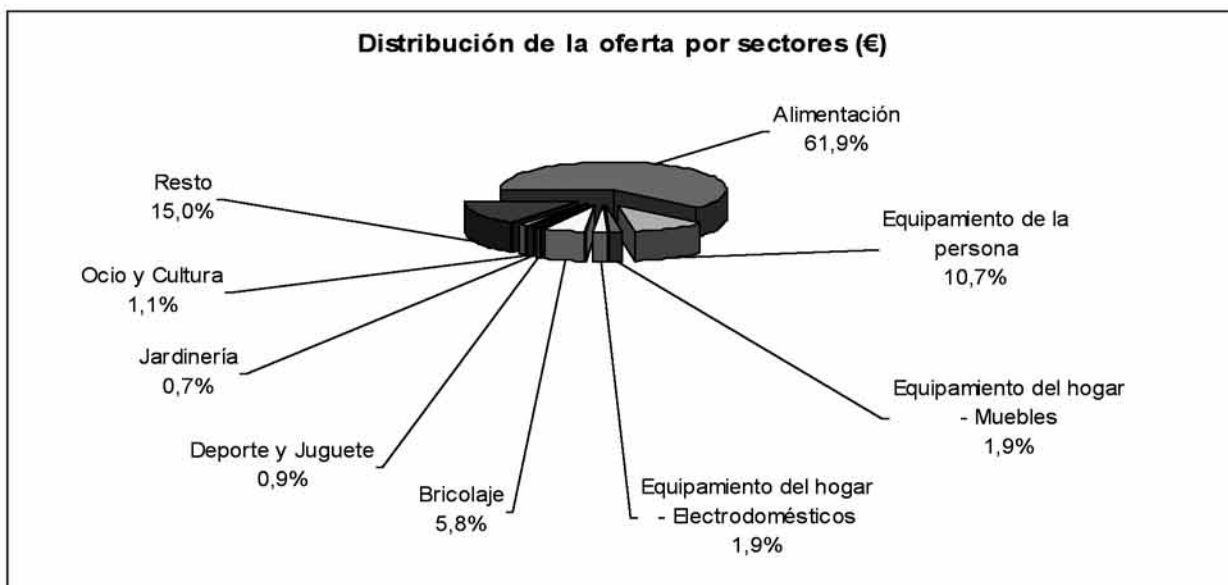
### Estimación oferta comercial

	Oferta a 31/12/06 (M€/año)
<b>Alimentación</b>	252,1
<b>No Alimentación</b>	155,1
<b>Total</b>	407,2



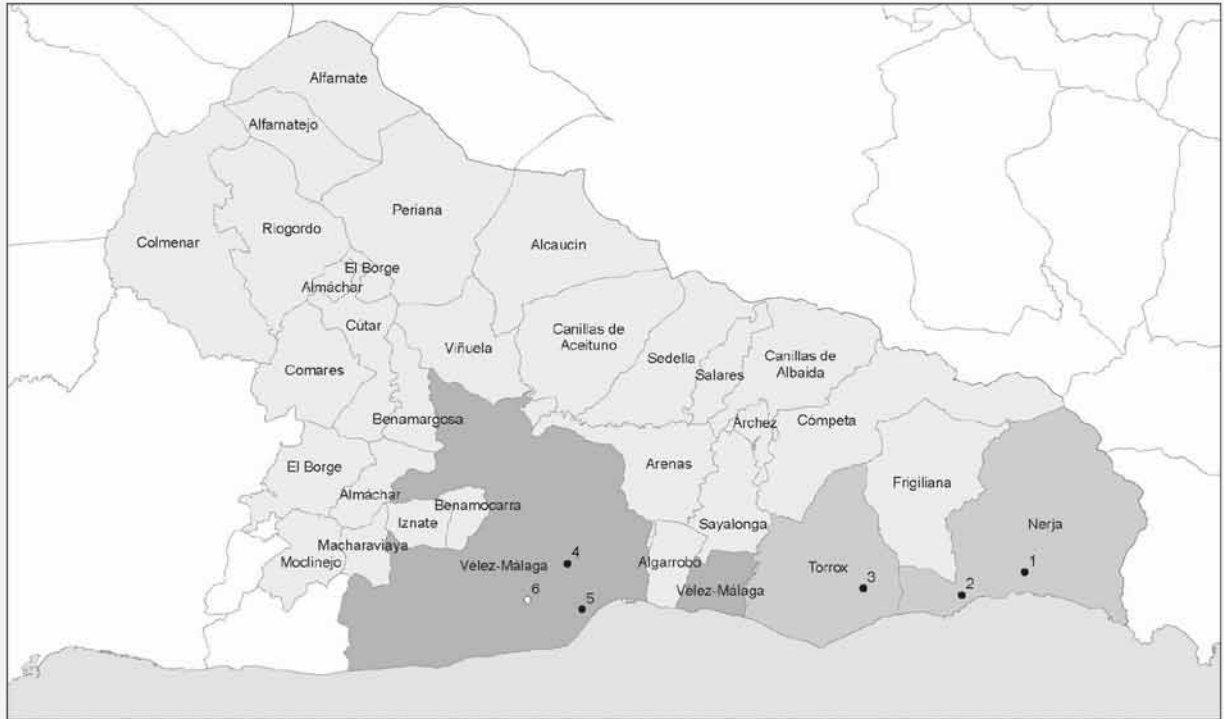
## BALANCE ENTRE OFERTA Y DEMANDA EN FORMATO ALIMENTARIO

<b>Oferta a 31/12/06 (M€/año)</b>	227,8
<b>Demanda a 31/12/07 (M€/año)</b>	218,1
<b>Balance (%)</b>	4%





# VÉLEZ-MÁLAGA Y AXARQUÍA



**PADRÓN 2006**

- menos de 10.000 habitantes
- de 10.000 a 25.000 habitantes
- más de 25.000 habitantes

1. Mercadona (Super)
2. Supersol (Super)
3. Mercadona (Super)
4. Búfalo (GSE Eq. Hogar)
5. C.C. El Ingenio: Eroski (Híper)
6. Ingenio del Motos (GSE Automóviles)



- Grandes Establecimientos Comerciales en proceso
- Grandes Establecimientos Comerciales en servicio

**MUNICIPIOS INCLUIDOS EN LA ZONA VÉLEZ-MÁLAGA Y AXARQUÍA:**  
 Alcaucín, Alfarnate, Alfarnatejo, Algarrobo, Almáchar, Archez, Arenas, Benamargosa, Benamocarra, Canillas de Aceituno, Canillas de Albaida, Colmenar, Comares, Cómpeeta, Cútar, El Borge, Frigiliana, Iznate, Macharaviaya, Moclínejo, Nerja, Periana, Riogordo, Salares, Sayalonga, Sedella, Torrox, Vélez-Málaga y Viñuela.

## VÉLEZ-MÁLAGA Y AXARQUÍA

<b>Provincia</b>	Málaga
<b>Tipología de la zona</b>	<i>Red de Ciudades Medias con un nivel de madurez inferior.</i>

### DEMANDA

#### Características sociodemográficas

<b>Población residente (Padrón 2006)</b>	149.828
<b>% Población respecto Andalucía</b>	1,88
<b>Población residente no empadronada</b>	15.843
<b>Población estacional</b>	22.695
<b>Población Total estimada</b>	188.365

#### Distribución de la población de la zona

Municipio	Distribución de la Población (%) (Padrón 2006)	Distancias (Km.)			
		Vélez-Málaga	Nerja	Torrox	Algarrobo
Vélez-Málaga	45	0			
Nerja	14	24	0		
Torrox	10	20	10	0	
Algarrobo	4	10	18	14	0
Otros municipios	27				

#### Gasto per cápita a 1/1/07 (€/persona-año)

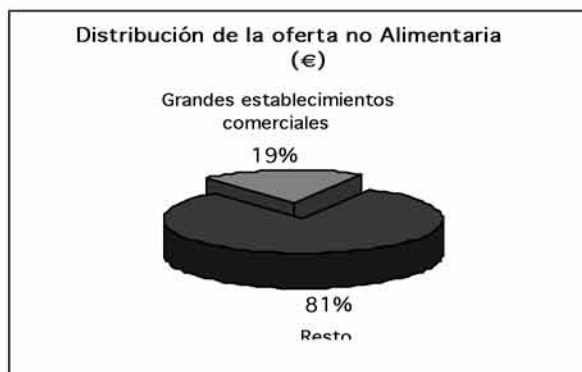
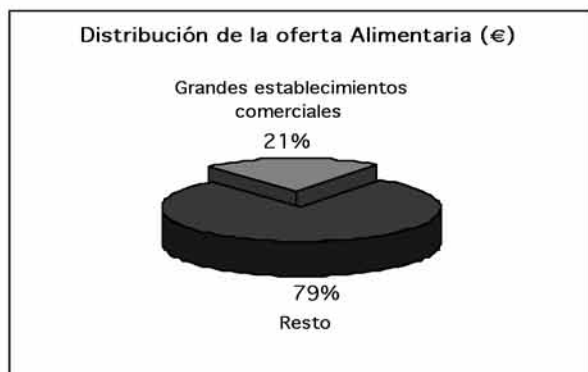
Sector	
<b>Alimentación</b>	1.433,95
<b>Equipamiento de la persona</b>	399,72
<b>Equipamiento del hogar - Mueble</b>	116,69
<b>Equipamiento del hogar - Electrodoméstico</b>	124,98
<b>Bricolaje</b>	117,93
<b>Deporte y Juguete</b>	71,20
<b>Jardinería</b>	20,32
<b>Ocio y Cultura</b>	79,79
<b>Resto</b>	304,75

# VÉLEZ-MÁLAGA Y AXARQUÍA

## OFERTA

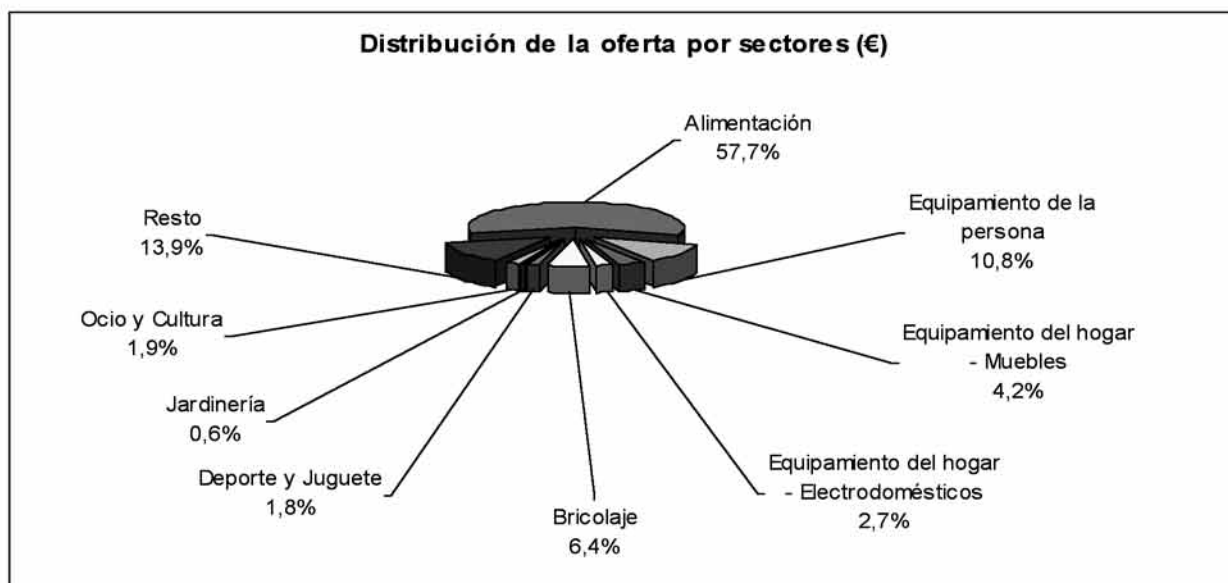
### Estimación oferta comercial

	Oferta a 31/12/06 (M€/año)
Alimentación	300,6
No Alimentación	220,8
<b>Total</b>	<b>521,4</b>



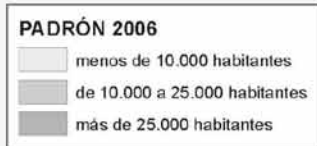
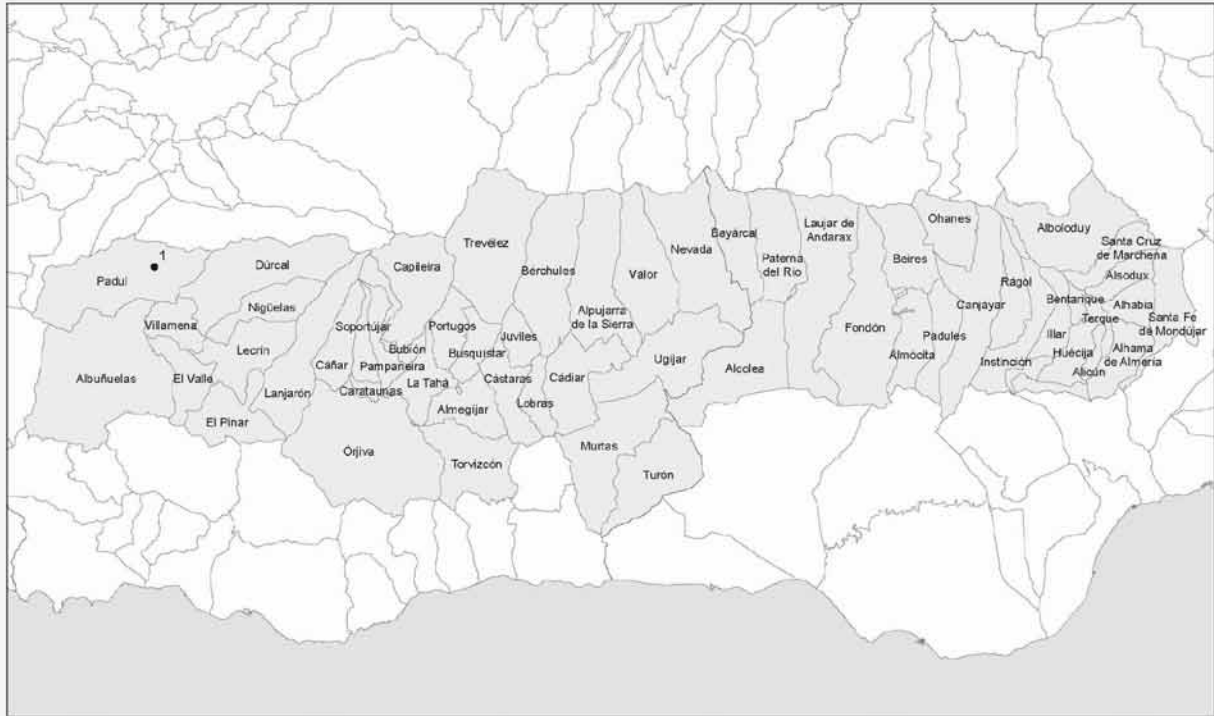
### BALANCE ENTRE OFERTA Y DEMANDA EN FORMATO ALIMENTARIO

Oferta a 31/12/06 (M€/año)	280,6
Demanda a 31/12/07 (M€/año)	271,7
<b>Balance (%)</b>	<b>3%</b>

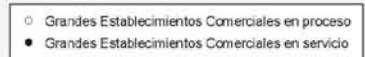


ASENTAMIENTOS RURALES

**ALPUJARRAS-SIERRA NEVADA**



1. Hipermercado Delgado (GSE Eq. Hogar)



**MUNICIPIOS INCLUIDOS EN LA ZONA ALPUJARRAS-SIERRA NEVADA:**  
 Alboloduy, Albuñuelas, Alcolea, Alhabia, Alhama de Almería, Alicún, Almegíjar, Almócita, Alpujarra de la Sierra, Alsodux, Bayárcal, Beires, Bentarique, Bérchules, Bubión, Busquistar, Cádiar, Canjáyar, Cáñar, Capileira, Carataunas, Cástaras, Dúrcal, El Pinar, El Valle, Fondón, Huécija, Illar, Instinción, Juviles, La Tahá, Lanjarón, Laujar de Andarax, Lecrín, Lobras, Murtas, Nevada, Nigüelas, Ohanes, Órjiva, Padul, Padules, Pampaneira, Paterna del Río, Portugos, Rágol, Santa Cruz de Marchena, Santa Fe de Mondújar, Soportújar, Terque, Torvizcón, Trevélez, Turón, Ugíjar, Válor y Villamena.

## ALPUJARRAS-SIERRA NEVADA

<b>Provincia</b>	Almería y Granada
<b>Tipología de la zona</b>	<i>Estructura de Asentamientos Rurales organizados a partir de la centralidad de un núcleo urbano.</i>

### DEMANDA

#### Características sociodemográficas

<b>Población residente (Padrón 2006)</b>	63.153
<b>% Población respecto Andalucía</b>	0,79
<b>Población residente no empadronada</b>	430
<b>Población estacional</b>	12.719
<b>Población Total estimada</b>	76.302

#### Distribución de la población de la zona

Municipio	Distribución de la Población (%) (Padrón 2006)	Distancias (Km.)			
		Padul	Dúrcal	Orgiva	Lanjarón
Padul	12	0			
Dúrcal	11	8	0		
Orgiva	9	34	26	0	
Lanjarón	6	24	17	9	0
Otros municipios	62				

#### Gasto per cápita a 1/1/07 (€/persona-año)

Sector	
<b>Alimentación</b>	1.301,52
<b>Equipamiento de la persona</b>	428,74
<b>Equipamiento del hogar - Mueble</b>	119,13
<b>Equipamiento del hogar - Electrodoméstico</b>	121,27
<b>Bricolaje</b>	116,89
<b>Deporte y Juguete</b>	72,63
<b>Jardinería</b>	18,94
<b>Ocio y Cultura</b>	74,36
<b>Resto</b>	296,90

# ALPUJARRAS-SIERRA NEVADA

## OFERTA

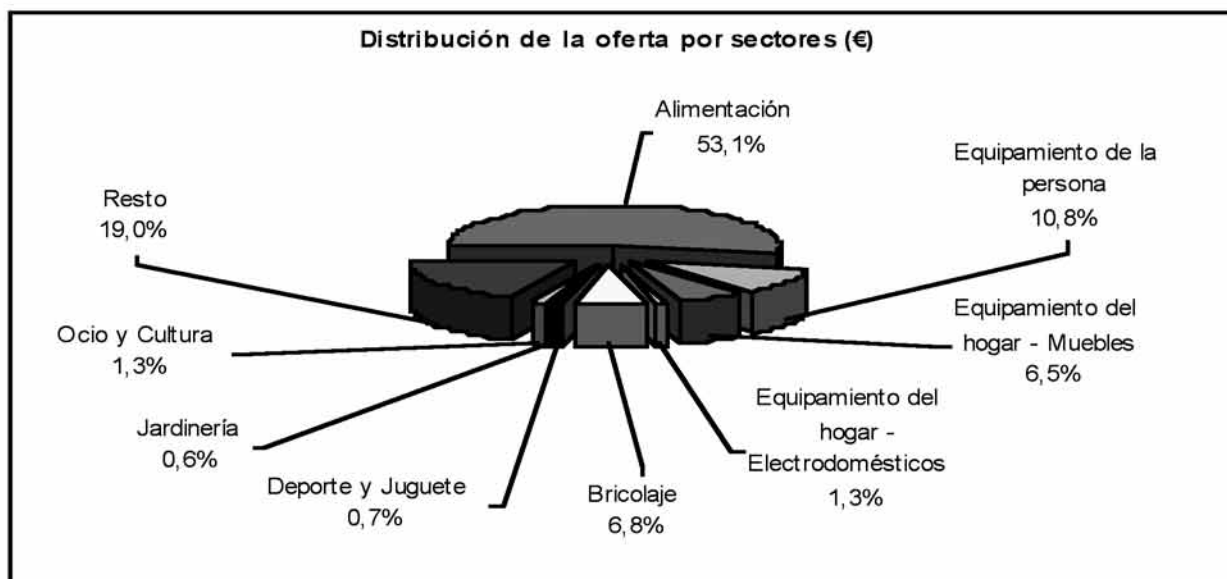
### Estimación oferta comercial

	Oferta a 31/12/06 (M€/año)
Alimentación	75,2
No Alimentación	66,5
<b>Total</b>	<b>141,6</b>

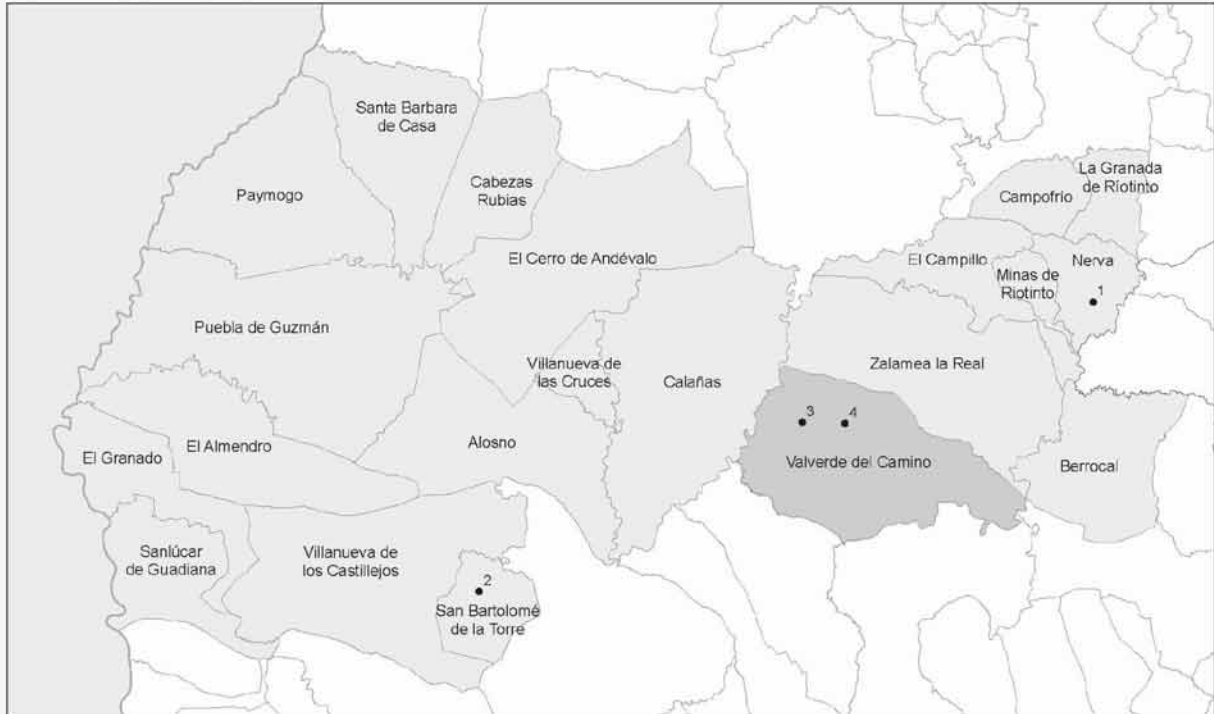


### BALANCE ENTRE OFERTA Y DEMANDA EN FORMATO ALIMENTARIO

Oferta a 31/12/06 (M€/año)	73,0
Demanda a 31/12/07 (M€/año)	101,7
<b>Balance (%)</b>	<b>-28%</b>



# ANDÉVALO Y MINAS



**PADRÓN 2006**

- menos de 10.000 habitantes
- de 10.000 a 25.000 habitantes
- más de 25.000 habitantes

1. El Jamón (Super)
2. Bartolina (Super)
3. La Goleta (GSE Eq. Hogar)
4. Mercadona (Super)



- Grandes Establecimientos Comerciales en proceso
- Grandes Establecimientos Comerciales en servicio

**MUNICIPIOS INCLUIDOS EN LA ZONA ANDÉVALO Y MINAS:**  
 Alosno, Berrocal, Cabezas Rubias, Calañas, Campofrío, El Almendro, El Campillo, El Cerro de Andévalo, El Granado, La Granada de Riotinto, Minas de Riotinto, Nerva, Paymogo, Puebla de Guzmán, San Bartolomé de la Torre, Sanlúcar de Guadiana, Santa Barbara de Casa, Valverde del Camino, Villanueva de las Cruces, Villanueva de los Castillejos y Zalamea la Real.

# ANDÉVALO Y MINAS

## OFERTA

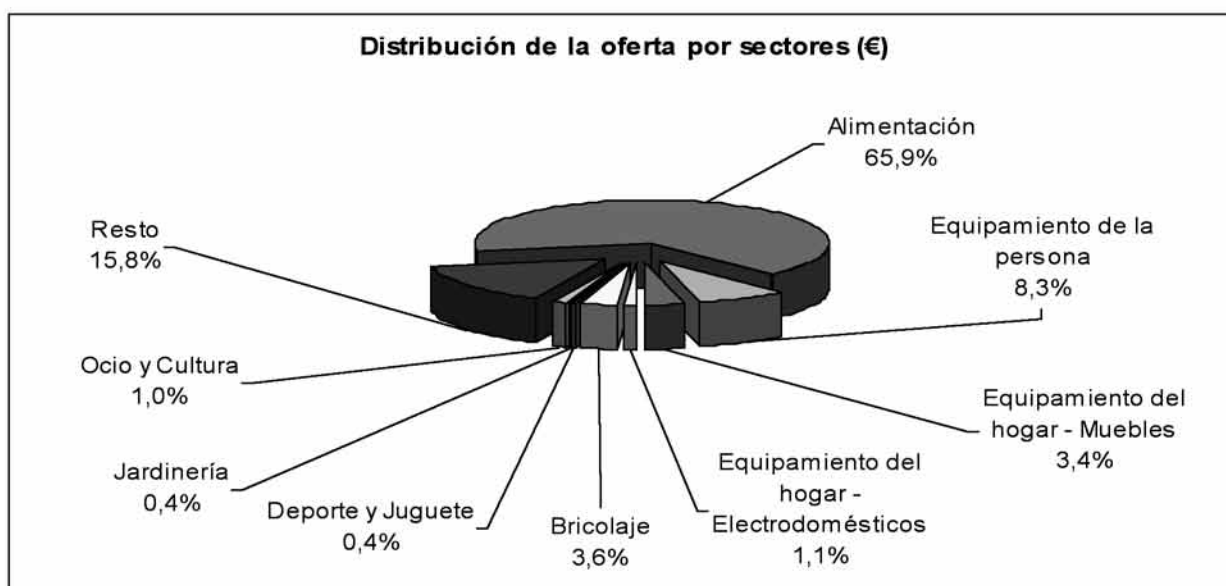
### Estimación oferta comercial

	Oferta a 31/12/06 (M€/año)
Alimentación	120,7
No Alimentación	62,3
<b>Total</b>	<b>183,0</b>



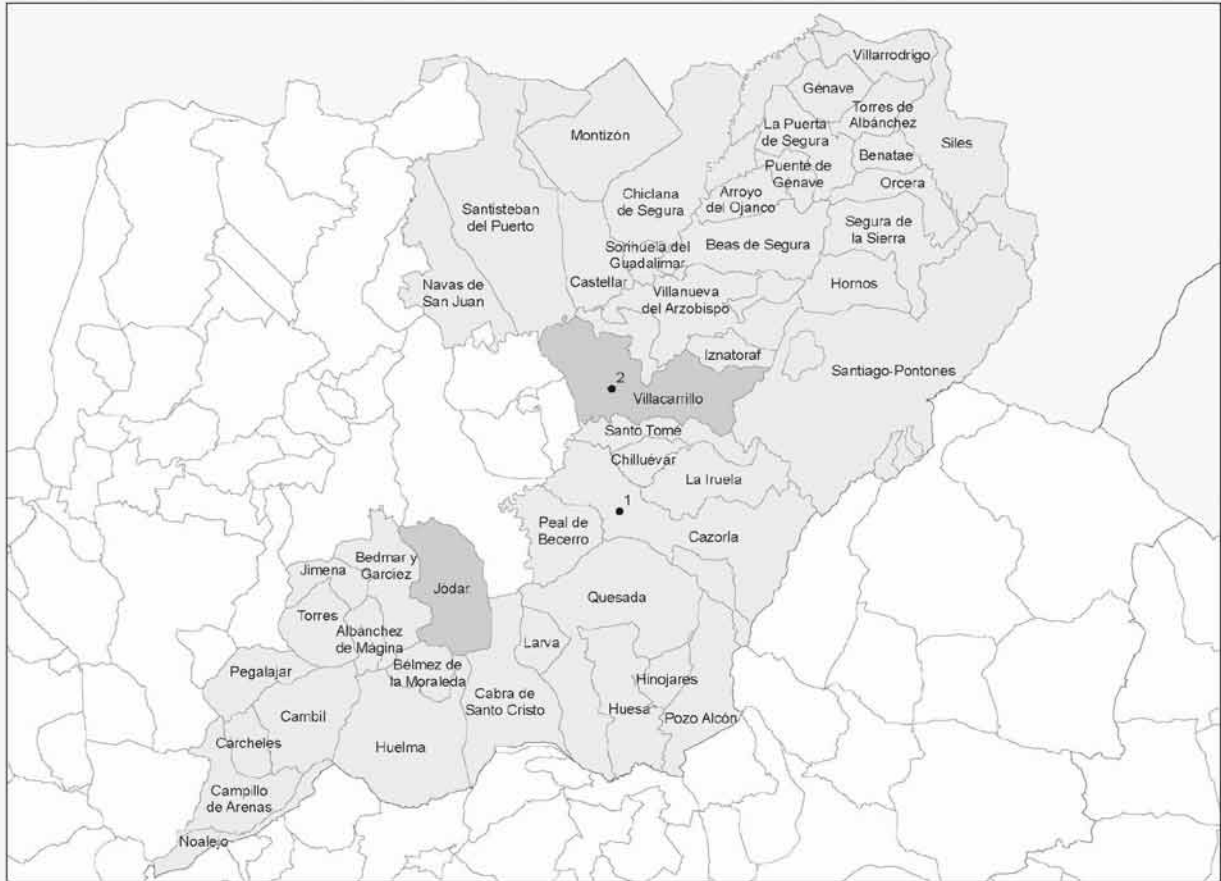
### BALANCE ENTRE OFERTA Y DEMANDA EN FORMATO ALIMENTARIO

Oferta a 31/12/06 (M€/año)	106,1
Demanda a 31/12/07 (M€/año)	88,8
<b>Balance (%)</b>	<b>19%</b>





# CAZORLA, SEGURA, LAS VILLAS Y MÁGINA



**PADRÓN 2006**

- menos de 10.000 habitantes
- de 10.000 a 25.000 habitantes
- más de 25.000 habitantes

- 1. Mercadona (Super)
- 2. Mercadona (Super)



- Grandes Establecimientos Comerciales en proceso
- Grandes Establecimientos Comerciales en servicio

**MUNICIPIOS INCLUIDOS EN LA ZONA CAZORLA, SEGURA, LAS VILLAS Y MÁGINA:**  
 Albánchez de Mágina, Arroyo del Ojanco, Beas de Segura, Bedmar y Garciez, Bélmez de la Moraleda, Benatae, Cabra de Santo Cristo, Cambil, Campillo de Arenas, Cárcheles, Castellar, Cazorla, Chiclana de Segura, Chilluévar, Génave, Hinojares, Hornos, Huelma, Huesa, Iznatoraf, Jimena, Jódar, La Iruela, La Puerta de Segura, Larva, Montizón, Navas de San Juan, Noalejo, Orcera, Peal de Becerro, Pegalajar, Pozo Alcón, Puente de Génave, Quesada, Santiago-Pontones, Santisteban del Puerto, Santo Tomé, Segura de la Sierra, Siles, Sorihuela del Guadalimar, Torres, Torres de Albánchez, Villacarrillo, Villanueva del Arzobispo y Villarrodrigo.

## CAZORLA, SEGURA, LAS VILLAS Y MÁGINA

<b>Provincia</b>	Jaén
<b>Tipología de la zona</b>	<i>Estructura de Asentamientos Rurales organizados a partir de la centralidad de un núcleo urbano.</i>

### DEMANDA

#### *Características sociodemográficas*

<b>Población residente (Padrón 2006)</b>	142.075
<b>% Población respecto Andalucía</b>	1,78
<b>Población estacional</b>	11.662
<b>Población Total estimada</b>	153.737

#### *Distribución de la población de la zona*

Municipio	Distribución de la Población (%) (Padrón 2006)	Distancias (Km.)			
		Jódar	Villacarrillo	Villanueva del Arzobispo	Cazorla
Jódar	8	0			
Villacarrillo	8	53	0		
Villanueva del Arzobispo	6	63	11	0	
Cazorla	6	46	33	42	0
Otros municipios	72				

#### *Gasto per cápita a 1/1/07 (€/persona-año)*

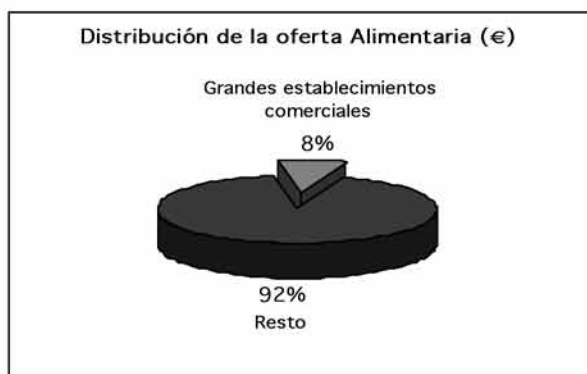
Sector	
Alimentación	1.318,66
Equipamiento de la persona	416,71
Equipamiento del hogar - Mueble	116,20
Equipamiento del hogar - Electrodoméstico	118,13
Bricolaje	114,46
Deporte y Juguete	70,61
Jardinería	18,41
Ocio y Cultura	72,28
Resto	287,08

# CAZORLA, SEGURA, LAS VILLAS Y MÁGINA

## OFERTA

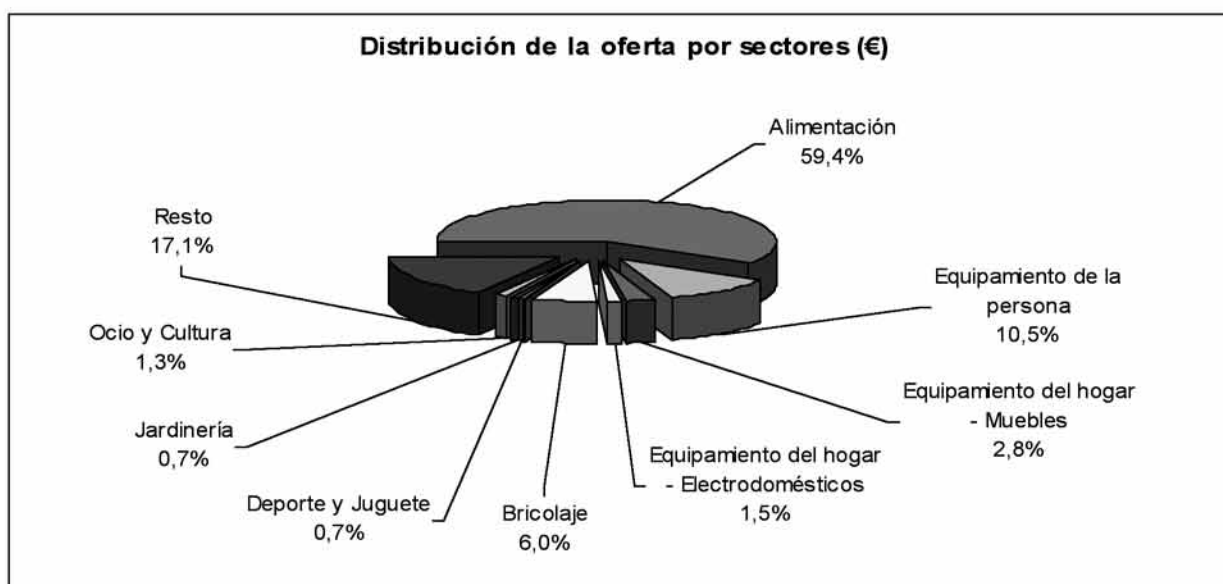
### Estimación oferta comercial

	Oferta a 31/12/06 (M€/año)
Alimentación	196,8
No Alimentación	134,4
Total	331,2



## BALANCE ENTRE OFERTA Y DEMANDA EN FORMATO ALIMENTARIO

Oferta a 31/12/06 (M€/año)	181,2
Demanda a 31/12/07 (M€/año)	208,5
Balance (%)	-13%



# SIERRA DE ARACENA



**PADRÓN 2006**

- menos de 10.000 habitantes
- de 10.000 a 25.000 habitantes
- más de 25.000 habitantes

1. Dia (Super)



- Grandes Establecimientos Comerciales en proceso
- Grandes Establecimientos Comerciales en servicio

**MUNICIPIOS INCLUIDOS EN LA ZONA SIERRA DE ARACENA:**

Alájar, Almonaster la Real, Aracena, Aroche, Arroyomolinos de León, Cala, Cañaveral de León, Castaño del Robledo, Corteconcepción, Cortegana, Cortelazor, Cumbres de Enmedio, Cumbres de San Bartolomé, Cumbres Mayores, Encinasola, Fuenteheridos, Galaroza, Higuera de la Sierra, Hinojales, Jabugo, La Nava, Linares de la Sierra, Los Marines, Puerto Moral, Rosal de la Frontera, Santa Ana la Real, Santa Olalla del Cala, Valdelarco y Zufre.

## SIERRA DE ARACENA

<b>Provincia</b>	Huelva
<b>Tipología de la zona</b>	<i>Estructura de Asentamientos Rurales organizados a partir de la centralidad de un núcleo urbano.</i>

### DEMANDA

#### *Características sociodemográficas*

<b>Población residente (Padrón 2006)</b>	39.541
<b>% Población respecto Andalucía</b>	0,50
<b>Población estacional</b>	4.594
<b>Población Total estimada</b>	44.135

#### *Distribución de la población de la zona*

Municipio	Distribución de la Población (%) (Padrón 2006)	Distancias (Km.)			
		Aracena	Cortegana	Aroche	Jabugo
Aracena	18	0			
Cortegana	13	29	0		
Aroche	8	43	15	0	
Jabugo	6	21	12	27	0
Otros municipios	55				

#### *Gasto per cápita a 1/1/07 (€/persona-año)*

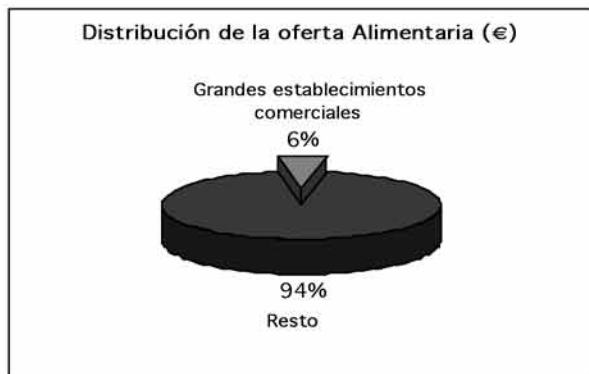
Sector	
Alimentación	1.331,46
Equipamiento de la persona	438,60
Equipamiento del hogar - Mueble	121,88
Equipamiento del hogar - Electrodoméstico	124,06
Bricolaje	119,58
Deporte y Juguete	74,30
Jardinería	19,37
Ocio y Cultura	76,07
Resto	303,73

# SIERRA DE ARACENA

## OFERTA

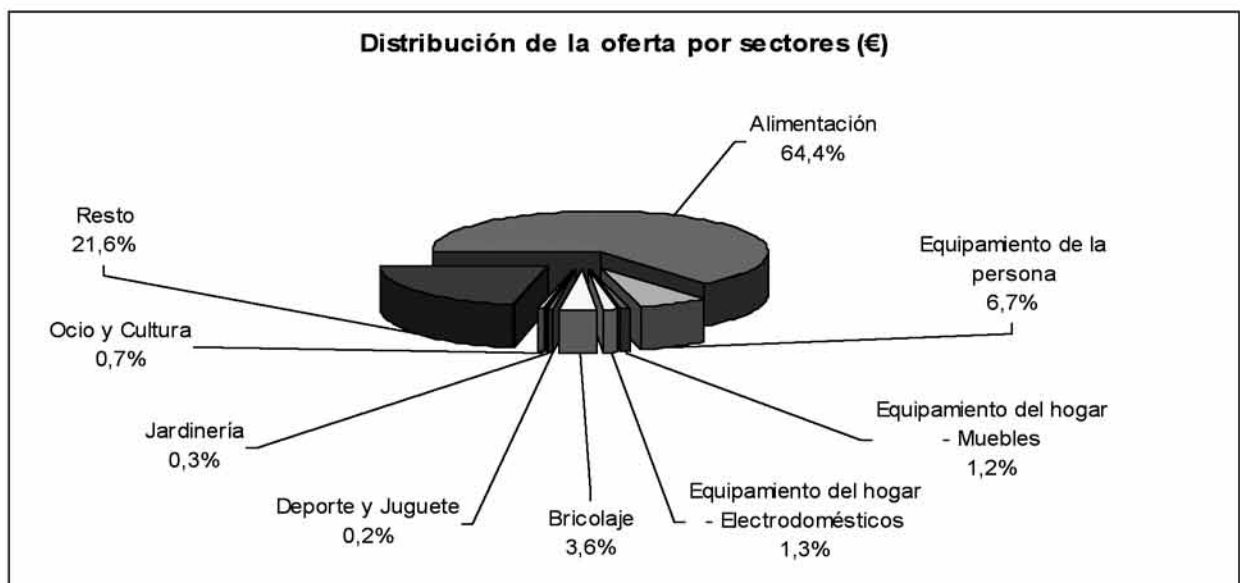
### Estimación oferta comercial

	Oferta a 31/12/06 (M€/año)
<b>Alimentación</b>	78,6
<b>No Alimentación</b>	43,4
<b>Total</b>	122,1

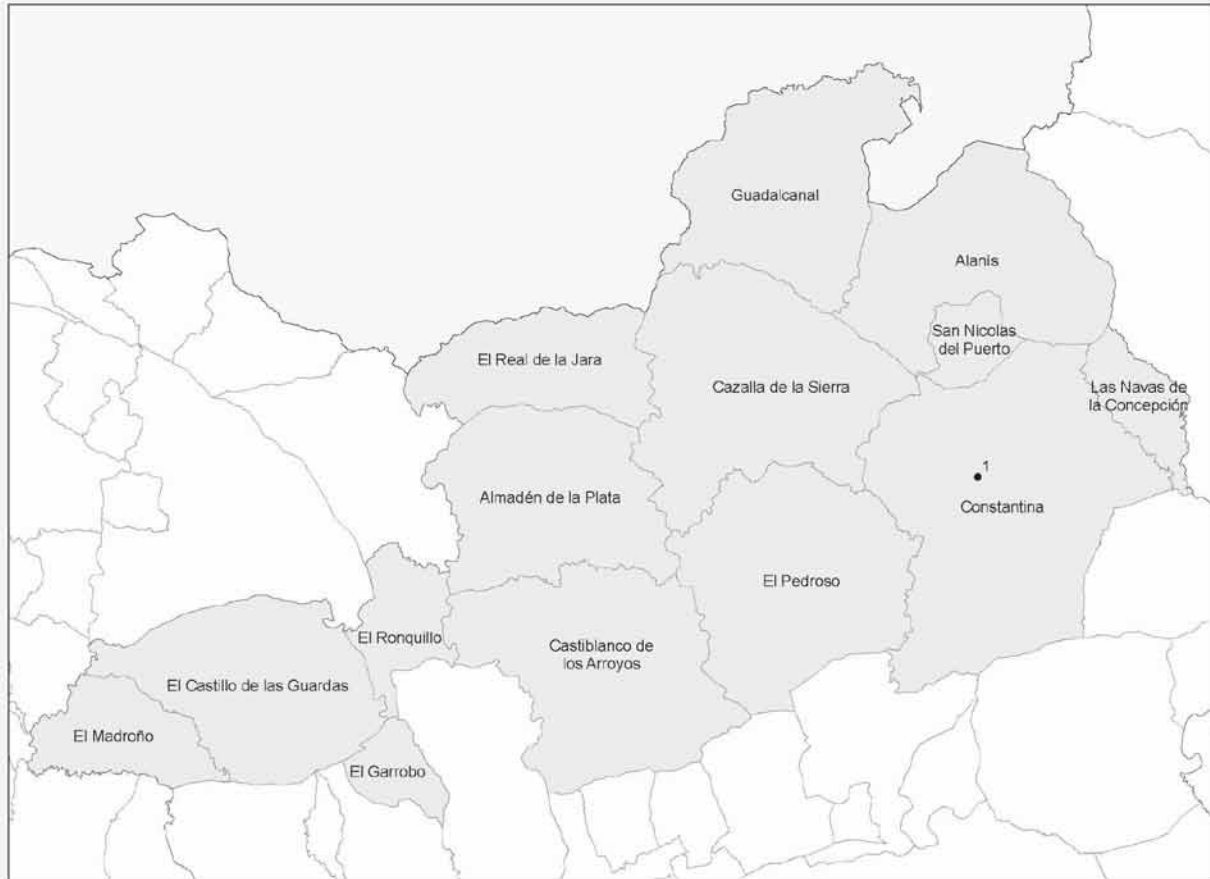


## BALANCE ENTRE OFERTA Y DEMANDA EN FORMATO ALIMENTARIO

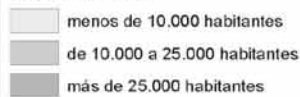
<b>Oferta a 31/12/06 (M€/año)</b>	69,8
<b>Demanda a 31/12/07 (M€/año)</b>	67,3
<b>Balance (%)</b>	4%



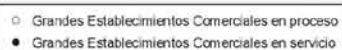
## SIERRA NORTE DE SEVILLA



**PADRÓN 2006**



1. Tomás Nieto (GSE Bricolaje)



**MUNICIPIOS INCLUIDOS EN LA ZONA SIERRA NORTE DE SEVILLA:**  
 Alanís, Almadén de la Plata, Castiblanco de los Arroyos, Cazalla de la Sierra, Constantina, El Castillo de las Guardas, El Garrobo, El Madroño, El Pedroso, El Real de la Jara, El Ronquillo, Guadacanal, Las Navas de la Concepción y San Nicolás del Puerto.

## SIERRA NORTE DE SEVILLA

<b>Provincia</b>	Sevilla
<b>Tipología de la zona</b>	<i>Estructura de Asentamientos Rurales organizados a partir de la centralidad de un núcleo urbano.</i>

### DEMANDA

#### Características sociodemográficas

<b>Población residente (Padrón 2006)</b>	33.890
<b>% Población respecto Andalucía</b>	0,42
<b>Población residente no empadronada</b>	310
<b>Población estacional</b>	8.717
<b>Población Total estimada</b>	42.917

#### Distribución de la población de la zona

Municipio	Distribución de la Población (%) (Padrón 2006)	Distancias (Km.)			
		Constantina	Cazalla de la Sierra	Castilblanco de los Arroyos	Guadalcanal
Constantina	20	0			
Cazalla de la Sierra	15	27	0		
Castilblanco de los Arroyos	14	50	50	0	
Guadalcanal	9	38	26	77	0
Otros municipios	42				

#### Gasto per cápita a 1/1/07 (€/persona-año)

Sector	
Alimentación	1.279,02
Equipamiento de la persona	421,33
Equipamiento del hogar - Mueble	117,08
Equipamiento del hogar - Electrodoméstico	119,18
Bricolaje	114,87
Deporte y Juguete	71,38
Jardinería	18,61
Ocio y Cultura	73,08
Resto	291,77



## SIERRA NORTE DE SEVILLA

### OFERTA

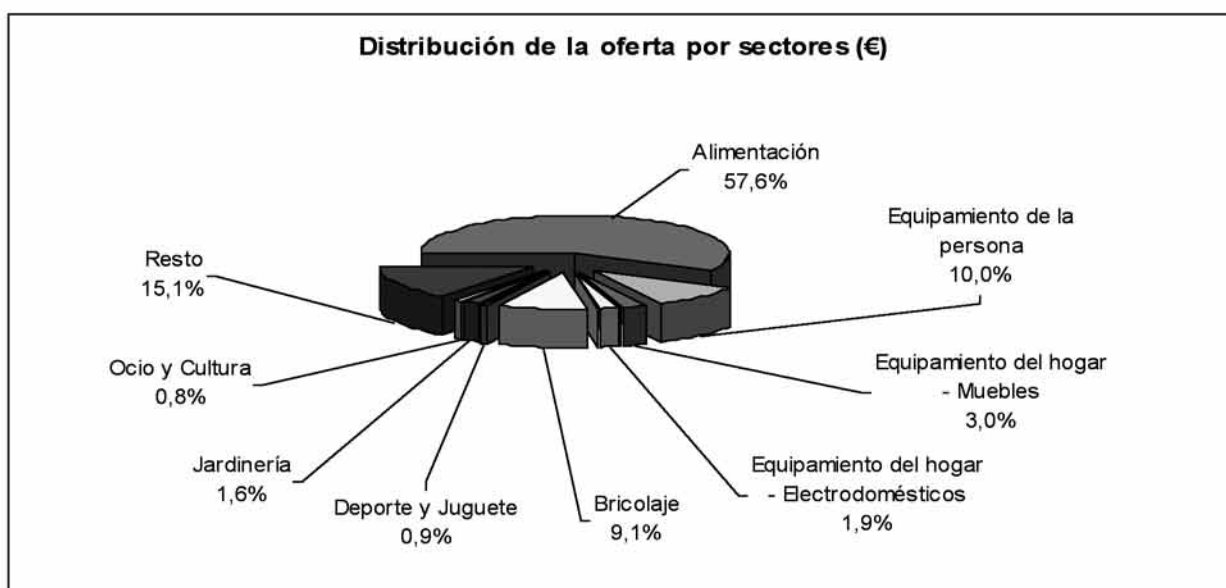
#### Estimación oferta comercial

	Oferta a 31/12/06 (M€/año)
Alimentación	46,1
No Alimentación	33,8
Total	79,9



### BALANCE ENTRE OFERTA Y DEMANDA EN FORMATO ALIMENTARIO

Oferta a 31/12/06 (M€/año)	43,0
Demanda a 31/12/07 (M€/año)	56,7
Balance (%)	-24%



# VALLE DEL GUADIATO-LOS PEDROCHES



**PADRÓN 2006**

- menos de 10.000 habitantes
- de 10.000 a 25.000 habitantes
- más de 25.000 habitantes

1. Electrogalvez (GSE Eq. Hogar)
2. Mercadona (Super)
3. Eurocash (Super)



- Grandes Establecimientos Comerciales en proceso
- Grandes Establecimientos Comerciales en servicio

**MUNICIPIOS INCLUIDOS EN LA ZONA VALLE DEL GUADIATO-LOS PEDROCHES:**  
 Alcaracejos, Añora, Belalcázar, Belmez, Los Blázquez, Cardena, Conquista, Dos Torres, El Viso, Espiel, Fuente la Lancha, Fuente Obejuna, El Guijo, Hinojosa del Duque, La Granjuela, Pedroche, Peñarroya-Pueblonuevo, Pozoblanco, Santa Eufemia, Torrecampo, Valsequillo, Villanueva de Córdoba, Villanueva del Duque, Villanueva del Rey y Villaralto.

## VALLE DEL GUADIATO-LOS PEDROCHES

<b>Provincia</b>	Córdoba
<b>Tipología de la zona</b>	<i>Estructura de Asentamientos Rurales organizados a partir de la centralidad de un núcleo urbano.</i>

### DEMANDA

#### *Características sociodemográficas*

<b>Población residente (Padrón 2006)</b>	82.697
<b>% Población respecto Andalucía</b>	1,04
<b>Población estacional</b>	10.832
<b>Población Total estimada</b>	93.529

#### *Distribución de la población de la zona*

Municipio	Distribución de la Población (%) (Padrón 2006)	Distancias (Km.)			
		Pozoblanco	Peñarroya-Pueblonuevo	Villanueva de Córdoba	Hinojosa del Duque
Pozoblanco	21	0			
Peñarroya-Pueblonuevo	14	42	0		
Villanueva de Córdoba	12	21	64	0	
Hinojosa del Duque	9	32	30	52	0
Otros municipios	44				

#### *Gasto per cápita a 1/1/07 (€/persona-año)*

Sector	
Alimentación	1.522,96
Equipamiento de la persona	452,48
Equipamiento del hogar - Mueble	126,86
Equipamiento del hogar - Electrodoméstico	128,71
Bricolaje	125,72
Deporte y Juguete	76,70
Jardinería	19,99
Ocio y Cultura	78,50
Resto	309,19

# VALLE DEL GUADIATO-LOS PEDROCHES

## OFERTA

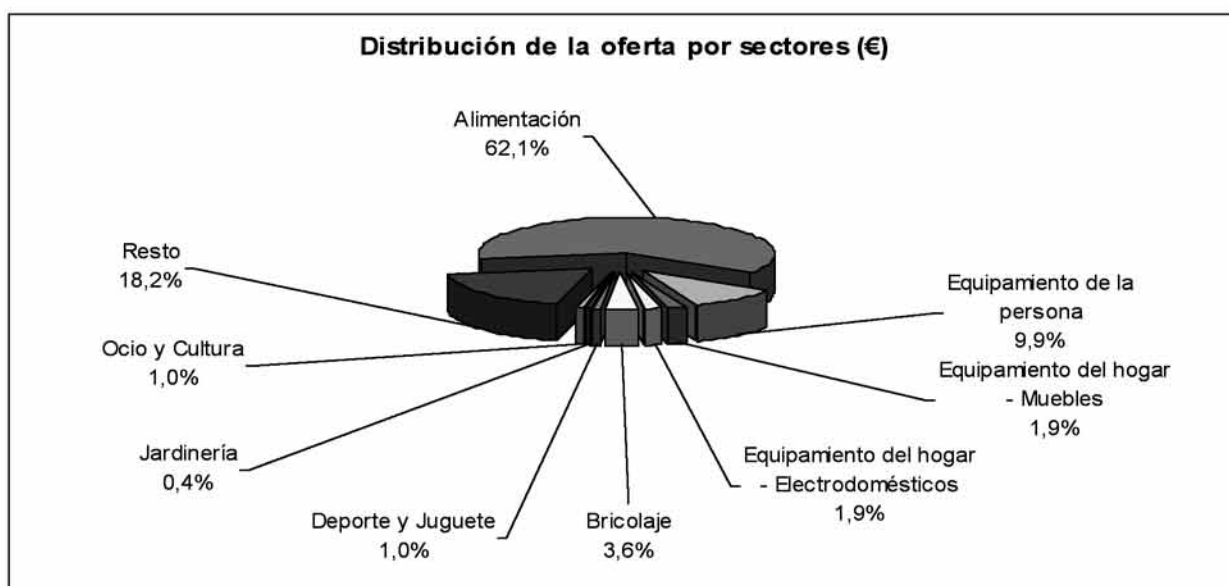
### Estimación oferta comercial

	Oferta a 31/12/06 (M€/año)
Alimentación	183,6
No Alimentación	112,2
Total	295,8



### BALANCE ENTRE OFERTA Y DEMANDA EN FORMATO ALIMENTARIO

Oferta a 31/12/06 (M€/año)	165,8
Demanda a 31/12/07 (M€/año)	144,4
Balance (%)	15%

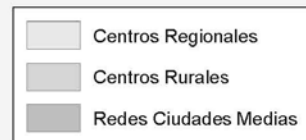


14. Caracterización de las 9 zonas agregadas:

Almería.  
Bahía de Cádiz-Jerez.  
Bahía de Algeciras.

Córdoba.  
Granada.  
Huelva.  
Jaén.  
Málaga.  
Sevilla.

# ALMERÍA (ZONAS AGREGADAS)



**ZONAS QUE PERTENECEN A LA ZONA AGREGADA:**  
Centro Regional de Almería, Levante Almeriense, Poniente Almeriense y Sureste Árido-Almanzora.

# ALMERÍA

## (ZONA AGREGADA)

### DEMANDA

#### Características sociodemográficas

Población residente (Padrón 2006)	607.158
% Población respecto Andalucía	7,61
Población estacional	128.124
Población Total estimada	735.282

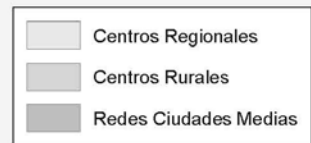
#### Distribución de la población por zonas

Zonas	Población (Padrón 2006)	Distribución población (%)
Centro Regional de Almería	238.664	39,31
Poniente Almeriense	218.426	35,98
Levante Almeriense	77.752	12,81
Sureste Árido-Almanzora	72.316	11,91
TOTAL	607.158	100,00

### BALANCE COMERCIAL POR FORMATO

Formato	Oferta a 31/12/06 (M€/año)	Demanda a 31/12/07 (M€/año)	Balance (%)
Gran almacén / Galería comercial	285,0	331,5	-14
GSE Eq. Persona	396,6	463,5	-14
GSE Eq. Hogar - Mueble	100,3	130,4	-23
GSE Eq. Hogar - Electrodoméstico	107,4	125,8	-15
GSE Bricolaje	99,7	115,2	-13
GSE Deporte y Juguete	72,1	82,2	-12
GSE Jardinería	26,3	22,7	16
GSE Ocio y Cultura	79,5	106,7	-25
GSE Vehículos y Carburantes	358,8	516,4	-31

# BAHÍA DE CÁDIZ-JEREZ (ZONAS AGREGADAS)



## ZONAS QUE PERTENECEN A LA ZONA AGREGADA:

Centro Regional Bahía de Cádiz-Jerez, Costa Noroeste de Cádiz, La Janda y Serranías de Cádiz y Ronda.



# BAHÍA DE CÁDIZ - JEREZ

## (ZONA AGREGADA)

### DEMANDA

#### Características sociodemográficas

Población residente (Padrón 2006)	1.017.064
% Población respecto Andalucía	12,75
Población residente no empadronada	27.296
Población estacional	168.487
Población Total estimada	1.212.847

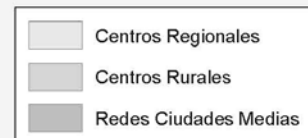
#### Distribución de la población por zonas

Zonas	Población (Padrón 2006)	Distribución población (%)
Centro Regional Bahía de Cádiz-Jerez	617.468	60,71
Serranías de Cádiz y Ronda	199.537	19,62
Costa Noroeste de Cádiz	115.642	11,37
La Janda	84.417	8,30
TOTAL	1.017.064	100,00

### BALANCE COMERCIAL POR FORMATO

Formato	Oferta a 31/12/06 (M€/año)	Demanda a 31/12/07 (M€/año)	Balance (%)
Gran almacén / Galería comercial	413,6	452,3	-9
GSE Eq. Persona	568,1	634,3	-10
GSE Eq. Hogar - Mueble	166,1	162,7	2
GSE Eq. Hogar - Electrodoméstico	164,6	171,8	-4
GSE Bricolaje	149,9	147,4	2
GSE Deporte y Juguete	107,0	114,1	-6
GSE Jardinería	34,5	32,0	8
GSE Ocio y Cultura	125,1	148,3	-16
GSE Vehículos y Carburantes	493,4	786,4	-37

# BAHÍA DE ALGECIRAS (ZONAS AGREGADAS)



**ZONAS QUE PERTENECEN A LA ZONA AGREGADA:**  
Centro Regional Bahía de Algeciras.

# BAHÍA DE ALGECIRAS (ZONA AGREGADA)

## DEMANDA

### Características sociodemográficas

Población residente (Padrón 2006)	253.717
% Población respecto Andalucía	3,18
Población residente no empadronada	37.992
Población estacional	29.395
Población Total estimada	321.104

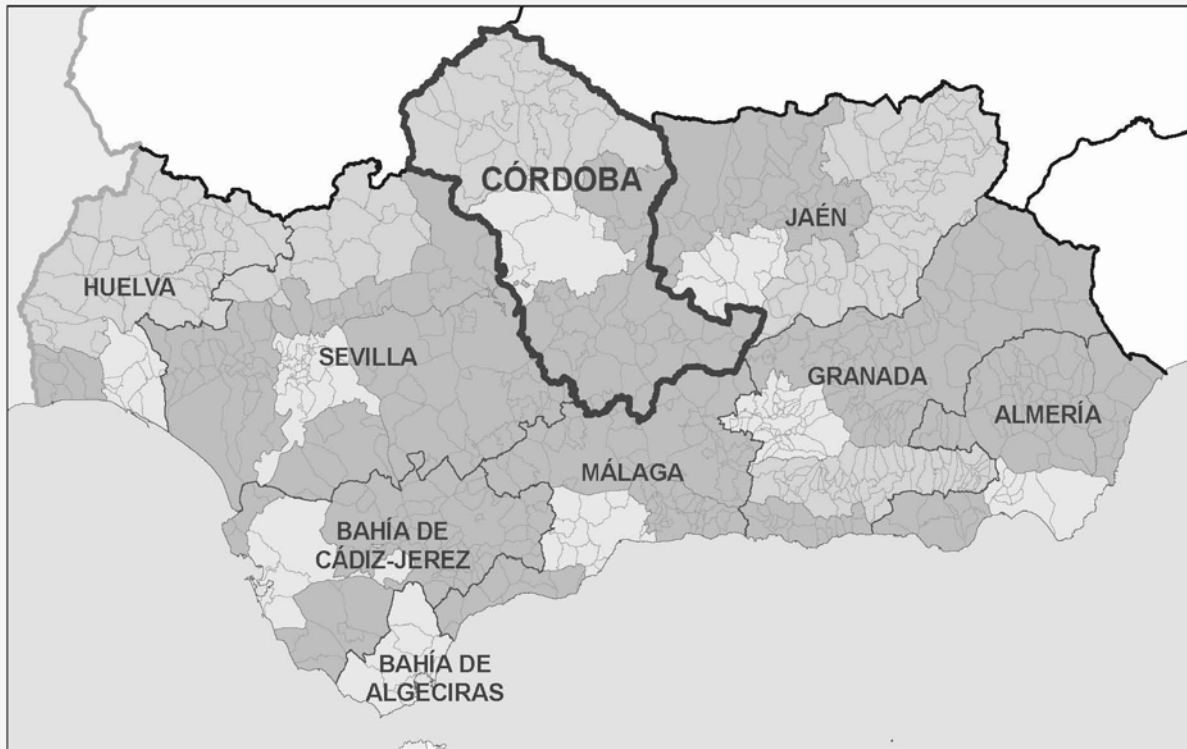
### Distribución de la población por zonas

Zonas	Población (Padrón 2006)	Distribución población (%)
Centro Regional Bahía de Algeciras	253.717	100,00
TOTAL	253.717	100,00

## BALANCE COMERCIAL POR FORMATO

Formato	Oferta a 31/12/06 (M€/año)	Demanda a 31/12/07 (M€/año)	Balance (%)
Gran almacén / Galería comercial	144,6	130,6	11
GSE Eq. Persona	197,9	183,9	8
GSE Eq. Hogar - Mueble	52,8	41,3	28
GSE Eq. Hogar - Electrodoméstico	61,0	49,5	23
GSE Bricolaje	46,8	39,0	20
GSE Deporte y Juguete	49,3	33,5	47
GSE Jardinería	13,1	9,6	36
GSE Ocio y Cultura	44,8	43,4	3
GSE Vehículos y Carburantes	161,0	211,1	-24

# CÓRDOBA (ZONAS AGREGADAS)



**ZONAS QUE PERTENECEN A LA ZONA AGREGADA:**  
Campiña y Subbético de Córdoba y Jaén, Centro Regional de Córdoba, Montoro y Valle del Guadiato-Los Pedroches.

# CÓRDOBA

## (ZONA AGREGADA)

### DEMANDA

#### Características sociodemográficas

Población residente (Padrón 2006)	789.608
% Población respecto Andalucía	9,90
Población estacional	84.192
Población Total estimada	873.800

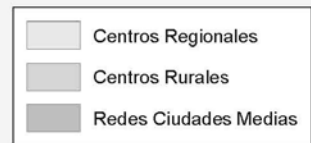
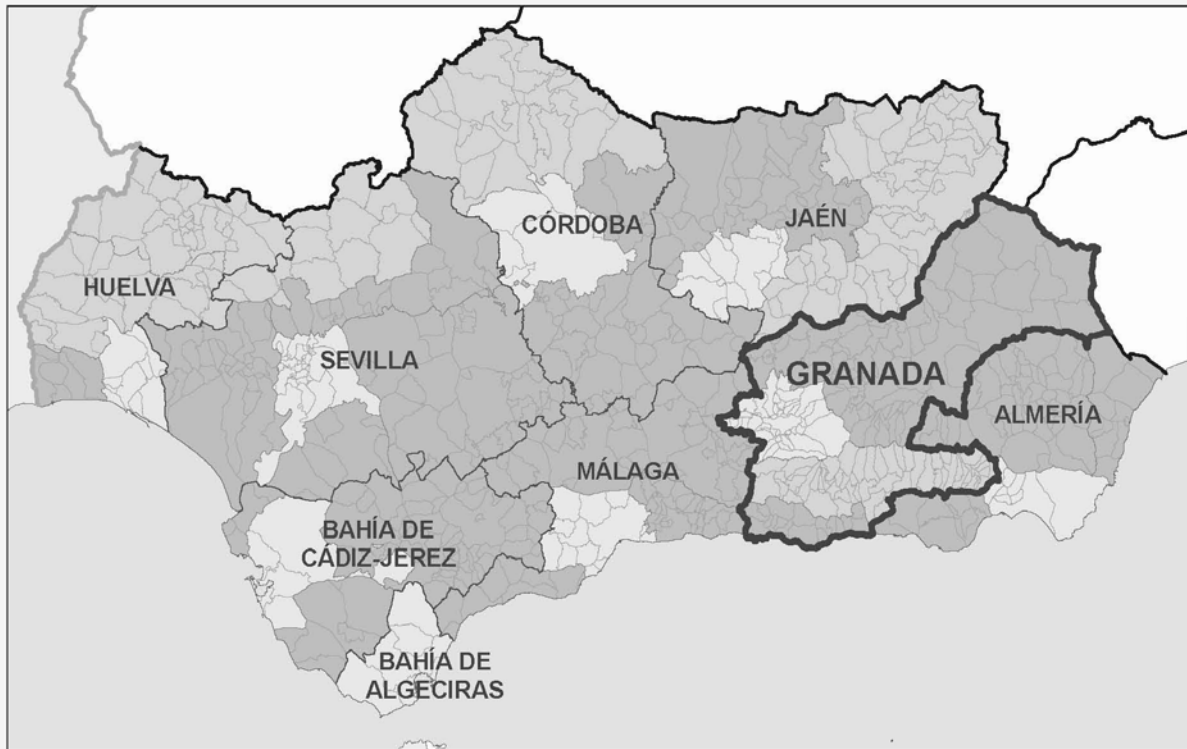
#### Distribución de la población por zonas

Zonas	Población (Padrón 2006)	Distribución población (%)
Centro Regional de Córdoba	353.674	44,79
Campaña y Subbético de Córdoba y Jaén	313.184	39,66
Valle del Guadiato-Los Pedroches	82.697	10,47
Montoro	40.053	5,07
TOTAL	789.608	100,00

### BALANCE COMERCIAL POR FORMATO

Formato	Oferta a 31/12/06 (M€/año)	Demanda a 31/12/07 (M€/año)	Balance (%)
Gran almacén / Galería comercial	389,6	358,3	9
GSE Eq. Persona	546,4	501,7	9
GSE Eq. Hogar - Mueble	123,5	140,6	-12
GSE Eq. Hogar - Electrodoméstico	145,2	134,7	8
GSE Bricolaje	113,1	124,4	-9
GSE Deporte y Juguete	74,0	87,9	-16
GSE Jardinería	28,6	24,4	17
GSE Ocio y Cultura	103,0	113,0	-9
GSE Vehículos y Carburantes	499,8	615,9	-19

# GRANADA (ZONAS AGREGADAS)



**ZONAS QUE PERTENECEN A LA ZONA AGREGADA:**  
Alpujarra-Sierra Nevada, Altiplanicies Orientales, Centro Regional de Granada y Costa Tropical.

# GRANADA

## (ZONA AGREGADA)

### DEMANDA

#### Características sociodemográficas

Población residente (Padrón 2006)	822.373
% Población respecto Andalucía	10,31
Población residente no empadronada	32.758
Población estacional	144.221
Población Total estimada	999.352

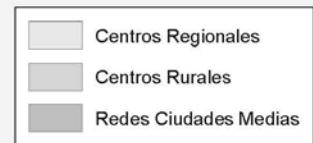
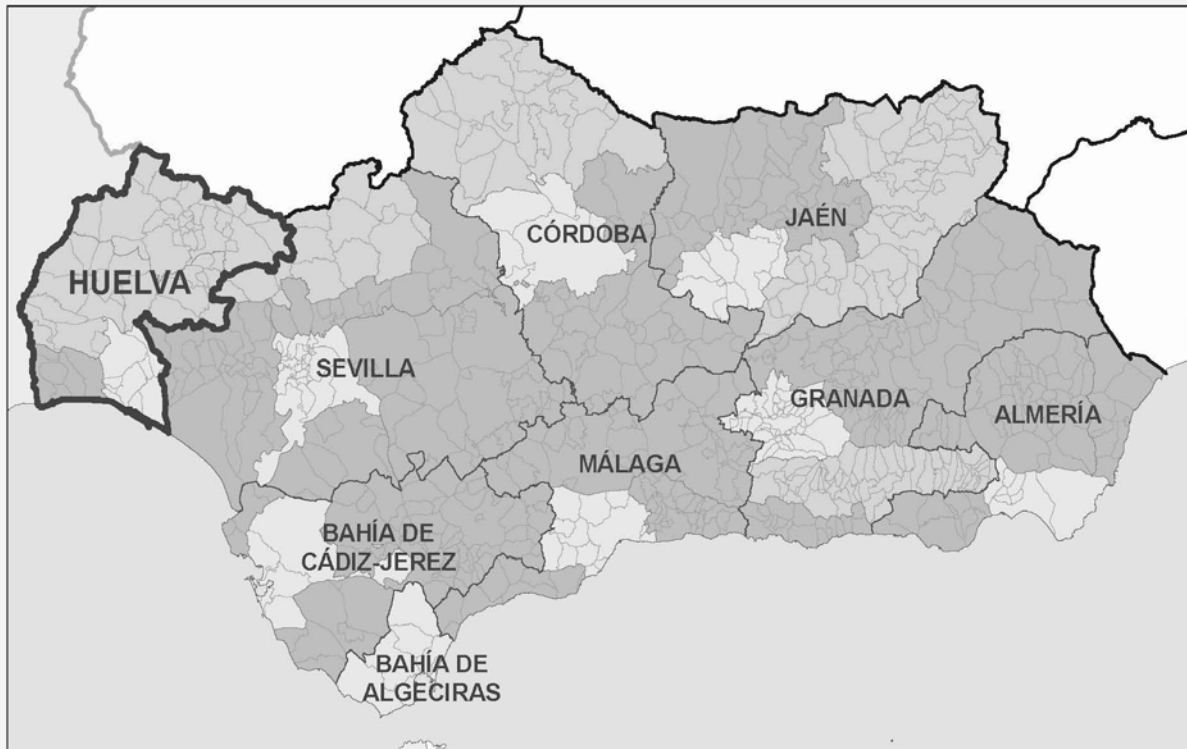
#### Distribución de la población por zonas

Zonas	Población (Padrón 2006)	Distribución población (%)
Centro Regional de Granada	497.093	60,45
Altiplanicies Orientales	142.542	17,33
Costa Tropical	119.585	14,54
Alpujarras-Sierra Nevada	63.153	7,68
TOTAL	822.373	100,00

### BALANCE COMERCIAL POR FORMATO

Formato	Oferta a 31/12/06 (M€/año)	Demanda a 31/12/07 (M€/año)	Balance (%)
Gran almacén / Galería comercial	318,0	410,4	-23
GSE Eq. Persona	429,6	577,2	-26
GSE Eq. Hogar - Mueble	154,2	158,9	-3
GSE Eq. Hogar - Electrodoméstico	128,7	150,7	-15
GSE Bricolaje	134,9	140,1	-4
GSE Deporte y Juguete	94,4	100,5	-6
GSE Jardinería	35,7	26,9	32
GSE Ocio y Cultura	105,8	126,9	-17
GSE Vehículos y Carburantes	494,9	695,6	-29

# HUELVA (ZONAS AGREGADAS)



**ZONAS QUE PERTENECEN A LA ZONA AGREGADA:**  
Andévalo y Minas, Centro Regional de Huelva, Costa Occidental de Huelva y Sierra de Arcena.



# HUELVA

## (ZONA AGREGADA)

### DEMANDA

#### Características sociodemográficas

Población residente (Padrón 2006)	405.893
% Población respecto Andalucía	5,09
Población residente no empadronada	19.008
Población estacional	60.154
Población Total estimada	485.056

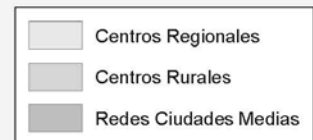
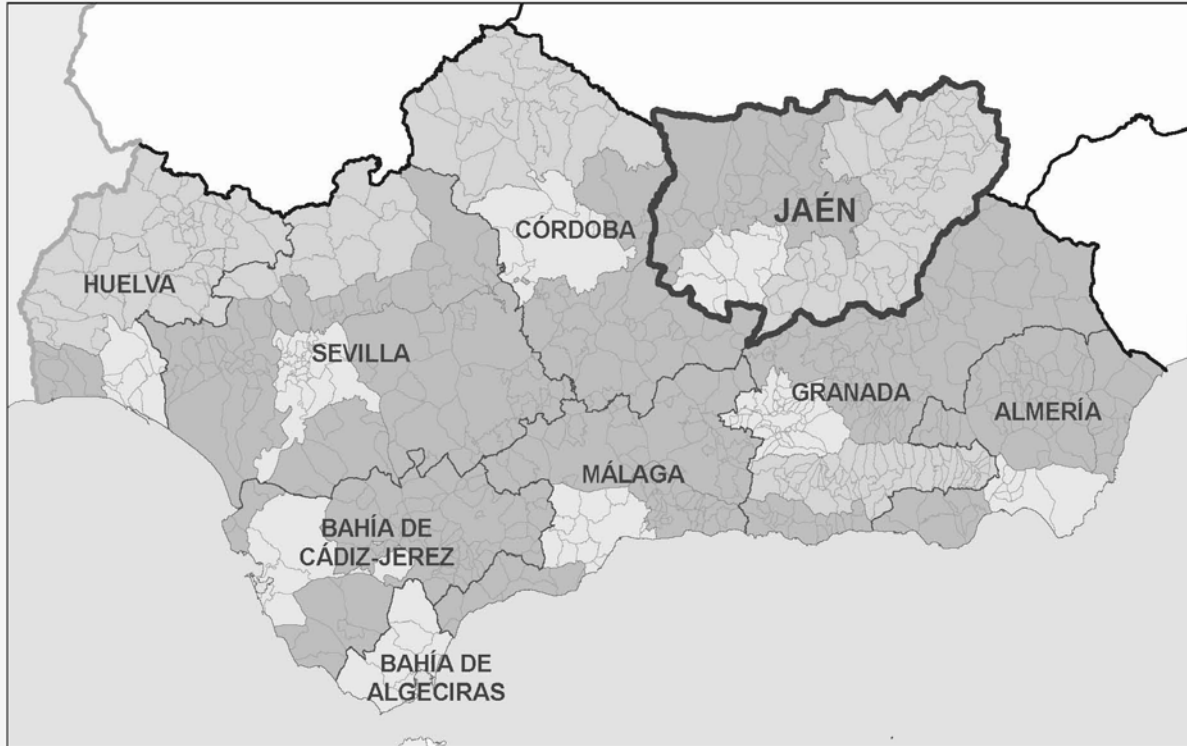
#### Distribución de la población por zonas

Zonas	Población (Padrón 2006)	Distribución población (%)
Centro Regional de Huelva	228.195	56,22
Costa Occidental de Huelva	81.863	20,17
Andévalo y Minas	56.294	13,87
Sierra de Aracena	39.541	9,74
TOTAL	405.893	100,00

### BALANCE COMERCIAL POR FORMATO

Formato	Oferta a 31/12/06 (M€/año)	Demanda a 31/12/07 (M€/año)	Balance (%)
Gran almacén / Galería comercial	202,5	221,0	-8
GSE Eq. Persona	276,1	310,0	-11
GSE Eq. Hogar - Mueble	63,3	86,8	-27
GSE Eq. Hogar - Electrodoméstico	84,6	81,9	3
GSE Bricolaje	58,6	76,7	-24
GSE Deporte y Juguete	43,8	53,8	-19
GSE Jardinería	12,4	14,7	-15
GSE Ocio y Cultura	58,1	68,3	-15
GSE Vehículos y Carburantes	213,4	341,5	-38

# JAÉN (ZONAS AGREGADAS)



**ZONAS QUE PERTENECEN A LA ZONA AGREGADA:**  
Cazorla-Segura-Las Villas y Mágina, Centro Norte de Jaén y Centro Regional de Jaén.

# JAÉN

## (ZONA AGREGADA)

### DEMANDA

#### Características sociodemográficas

Población residente (Padrón 2006)	618.412
% Población respecto Andalucía	7,75
Población estacional	47.239
Población Total estimada	665.651

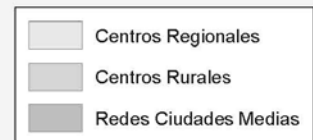
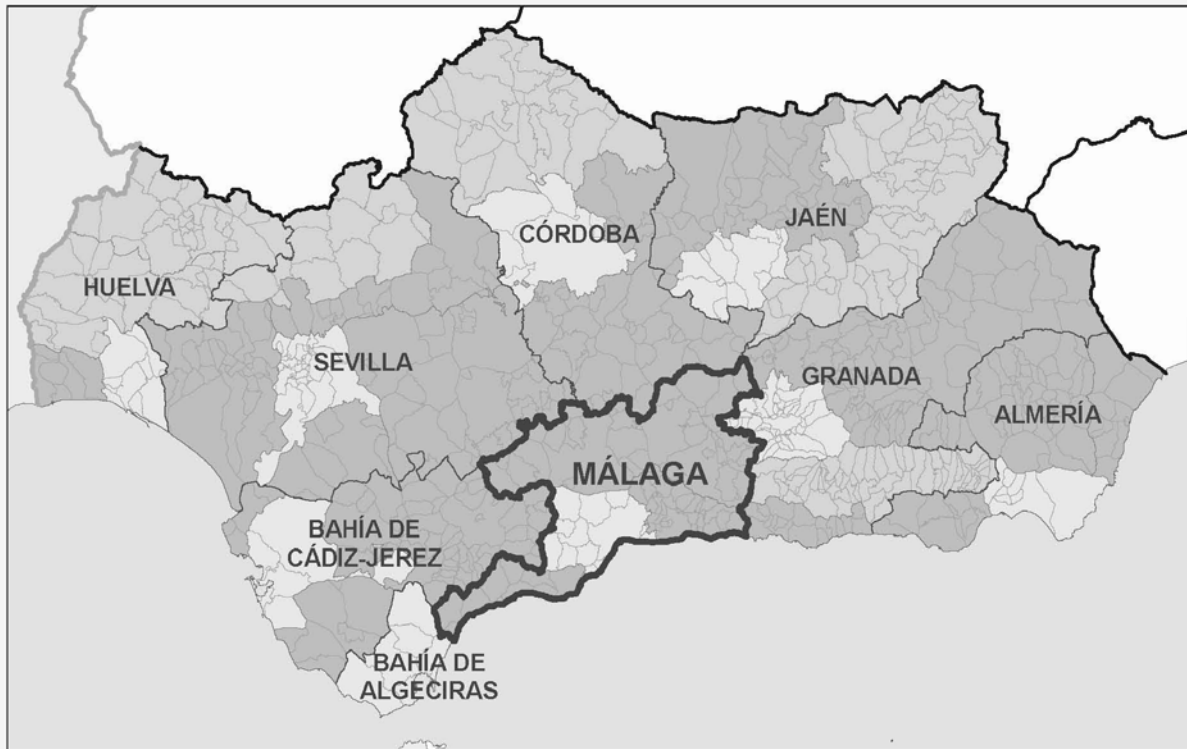
#### Distribución de la población por zonas

Zonas	Población (Padrón 2006)	Distribución población (%)
Centro Norte de Jaén	274.893	44,45
Centro Regional de Jaén	201.444	32,57
Cazorla, Segura, Las Villas y Magina	142.075	22,97
<b>TOTAL</b>	<b>618.412</b>	<b>100,00</b>

### BALANCE COMERCIAL POR FORMATO

Formato	Oferta a 31/12/06 (M€/año)	Demanda a 31/12/07 (M€/año)	Balance (%)
Gran almacén / Galería comercial	284,2	263,3	8
GSE Eq. Persona	399,9	369,8	8
GSE Eq. Hogar - Mueble	85,2	100,9	-16
GSE Eq. Hogar - Electrodoméstico	102,5	97,4	5
GSE Bricolaje	83,4	89,2	-6
GSE Deporte y Juguete	49,3	64,5	-24
GSE Jardinería	14,4	17,6	-18
GSE Ocio y Cultura	71,4	81,7	-13
GSE Vehículos y Carburantes	1.458,8	2.516,7	-42

# MÁLAGA (ZONAS AGREGADAS)



**ZONAS QUE PERTENECEN A LA ZONA AGREGADA:**  
 Centro Regional de Málaga, Costa del Sol, Depresiones de Antequera y Granada y Vélez-Málaga y Axarquía.

# MÁLAGA

## (ZONA AGREGADA)

### DEMANDA

#### Características sociodemográficas

Población residente (Padrón 2006)	1.497.071
% Población respecto Andalucía	18,77
Población residente no empadronada	299.258
Población estacional	263.661
Población Total estimada	2.059.990

#### Distribución de la población por zonas

Zonas	Población (Padrón 2006)	Distribución población (%)
Centro Regional de Málaga	822.417	54,94
Costa del Sol	331.415	22,14
Depresiones de Antequera y Granada	193.411	12,92
Vélez-Málaga y Axarquía	149.828	10,01
TOTAL	1.497.071	100,00

### BALANCE COMERCIAL POR FORMATO

Formato	Oferta a 31/12/06 (M€/año)	Demanda a 31/12/07 (M€/año)	Balance (%)
Gran almacén / Galería comercial	771,3	824,6	-6
GSE Eq. Persona	1.065,2	1.153,9	-8
GSE Eq. Hogar - Mueble	310,5	308,3	1
GSE Eq. Hogar - Electrodoméstico	304,4	315,5	-4
GSE Bricolaje	272,2	276,8	-2
GSE Deporte y Juguete	185,5	207,8	-11
GSE Jardinería	49,0	58,3	-16
GSE Ocio y Cultura	226,3	271,9	-17
GSE Vehículos y Carburantes	931,3	1.415,2	-34

# SEVILLA (ZONAS AGREGADAS)



**ZONAS QUE PERTENECEN A LA ZONA AGREGADA:**  
 Aljarafe-Condado-Marismas, Bajo Guadalquivir, Campiña y Sierra Sur de Sevilla,  
 Centro Regional de Sevilla, Sierra Norte Sevilla y Vega del Guadalquivir.

# SEVILLA

## (ZONA AGREGADA)

### DEMANDA

#### Características sociodemográficas

Población residente (Padrón 2006)	1.964.376
% Población respecto Andalucía	24,63
Población residente no empadronada	90.928
Población estacional	151.131
Población Total estimada	2.206.435

#### Distribución de la población por zonas

Zonas	Población (Padrón 2006)	Distribución población (%)
Centro Regional de Sevilla	1.200.030	61,09
Campaña y Sierra Sur de Sevilla	303.718	15,46
Vega del Guadalquivir	144.388	7,35
Aljarafe-Condado-Marismas	141.318	7,19
Bajo Guadalquivir	141.032	7,18
Sierra Norte de Sevilla	33.890	1,73
TOTAL	1.964.376	100,00

### BALANCE COMERCIAL POR FORMATO

Formato	Oferta a 31/12/06 (M€/año)	Demanda a 31/12/07 (M€/año)	Balance (%)
Gran almacén / Galería comercial	719,4	883,0	-19
GSE Eq. Persona	970,1	1.236,0	-22
GSE Eq. Hogar - Mueble	312,4	340,6	-8
GSE Eq. Hogar - Electrodoméstico	296,2	333,2	-11
GSE Bricolaje	290,1	303,3	-4
GSE Deporte y Juguete	196,8	217,8	-10
GSE Jardinería	53,5	60,9	-12
GSE Ocio y Cultura	235,2	280,6	-16
GSE Vehículos y Carburantes	1.098,2	1.525,2	-28

FRANQUEO CONCERTADO núm. 41/63