



## SUMARIO

### 1. Disposiciones generales

PÁGINA

#### CONSEJERÍA DE JUSTICIA Y ADMINISTRACIÓN PÚBLICA

Orden de 17 de enero de 2008, de corrección de errores de la de 18 de diciembre de 2007, por la que se conceden y deniegan subvenciones para el desarrollo de medidas de recuperación de la Memoria Histórica solicitadas al amparo de la Orden de 8 de marzo de 2007 (BOJA núm. 9, de 14.1.2008).

8

#### CONSEJERÍA DE OBRAS PÚBLICAS Y TRANSPORTES

Decreto 11/2008, de 22 de enero, por el que se desarrollan procedimientos dirigidos a poner suelo urbanizado en el mercado con destino preferente a la construcción de viviendas protegidas.

8

#### CONSEJERÍA DE AGRICULTURA Y PESCA

Resolución de 29 de enero de 2008, de la Dirección General de Regadíos y Estructuras, por la que se convoca para el año 2008 la concesión de subvenciones a las infraestructuras agrarias previstas en la Orden de 24 de abril de 2007, que se cita, y en el marco del Programa de Desarrollo Rural 2007-2013.

14

### 2. Autoridades y personal

#### 2.1. Nombramientos, situaciones e incidencias

#### CONSEJERÍA DE AGRICULTURA Y PESCA

Resolución de 10 de enero de 2008, de la Dirección General de Industrias y Calidad Agroalimentaria, por la que se procede a la designación de los miembros del Consejo Regulador Provisional de la Denominación de Origen «Montoro-Adamuz».

16

Número formado por cuatro fascículos

Jueves, 7 de febrero de 2008

Año XXX

Número 27 (1 de 4)

Edita: Servicio de Publicaciones y BOJA  
CONSEJERÍA DE LA PRESIDENCIA  
Secretaría General Técnica.  
Dirección: Apartado Oficial Sucursal núm. 11. Bellavista.  
41014 SEVILLA  
Talleres: Servicio de Publicaciones y BOJA



Teléfono: 95 503 48 00\*  
Fax: 95 503 48 05  
Depósito Legal: SE 410 - 1979  
ISSN: 0212 - 5803  
Formato: UNE A4

**2.2. Oposiciones y concursos**

**CONSEJERÍA DE ECONOMÍA Y HACIENDA**

Resolución de 21 de enero de 2008, de la Viceconsejería, por la que se anuncia convocatoria pública para cubrir puesto de trabajo de libre designación en la Consejería.

17

**CONSEJERÍA DE JUSTICIA Y ADMINISTRACIÓN PÚBLICA**

Resolución de 23 de enero de 2008, de la Delegación Provincial de Cádiz, por la que se procede a la modificación de la de 4 de diciembre de 2007, por la que se convoca concurso de méritos para la provisión de puestos de trabajo vacantes en la provincia de Cádiz.

17

**CONSEJERÍA DE SALUD**

Resolución de 31 de enero de 2008, de la Dirección General de Personal y Desarrollo Profesional del Servicio Andaluz de Salud, por la que se aprueban las listas de aspirantes que han superado el cuestionario teórico de la fase de oposición y se anuncia la fecha de realización del supuesto práctico de las pruebas selectivas correspondientes a las especialidades de Facultativos Especialistas de Área que se citan.

17

**3. Otras disposiciones**

**CONSEJERÍA DE ECONOMÍA Y HACIENDA**

Resolución de 16 de enero de 2008, de la Dirección General de Tributos e Inspección Tributaria, por la que se hace público el Convenio suscrito entre el Ministerio de Economía y Hacienda y la Comunidad Autónoma de Andalucía, de colaboración para el intercambio de estudios de mercado inmobiliario e información de carácter territorial y económico.

19

Resolución de 28 de diciembre de 2007, de la Dirección General de Tesorería y Deuda Pública, por la que se hace público el resultado de las subastas de pagarés de la Junta de Andalucía de 27 de diciembre de 2007.

20

**CONSEJERÍA DE JUSTICIA Y ADMINISTRACIÓN PÚBLICA**

Orden de 13 de diciembre de 2007, por la que se conceden a los Colegios de Abogados de Almería y Córdoba, a través del Consejo Andaluz de Colegios de Abogados, las subvenciones correspondientes al tercer trimestre de 2007 por la prestación por estos Colegios del servicio de asistencia jurídica gratuita.

21

Resolución de 28 de diciembre de 2007, de la Dirección General de Instituciones y Cooperación con la Justicia, por la que se inscribe en el Registro de Fundaciones de Andalucía la Fundación Centro de Excelencia en Investigación sobre Aceite de Oliva y Salud.

22

Resolución de 14 de enero de 2008, de la Dirección General de Instituciones y Cooperación con la Justicia, por la que se inscribe en el Registro de Fundaciones de Andalucía la Fundación Rolabrysa.

23

Resolución de 14 de enero de 2008, de la Dirección General de Instituciones y Cooperación con la Justicia, por la que se inscribe en el Registro de Fundaciones de Andalucía la Fundación Cultural Cilla del Cabildo.

24

Resolución de 23 de enero de 2008, de la Dirección General de Función Pública, por la que se emplaza a los terceros interesados en el procedimiento abreviado núm. 846/2007 ante el Juzgado de lo Contencioso-Administrativo núm. Cinco de Málaga, Negociado MA.

26

Resolución de 24 de enero de 2008, de la Dirección General de Función Pública, por la que se emplaza a los terceros interesados en el procedimiento contencioso-administrativo núm. 309/2007 ante la Sala de lo Contencioso-Administrativo del Tribunal Superior de Justicia de Andalucía con sede en Sevilla, Sección Tercera.

26

Resolución de 24 de enero de 2008, de la Dirección General de Función Pública, por la que se emplaza a los terceros interesados en el recurso contencioso-administrativo núm. 2428/2007 ante la Sala de lo Contencioso-Administrativo, Sección Tercera, del Tribunal Superior de Justicia de Andalucía con sede en Granada.

26

Resolución de 24 de enero de 2008, de la Dirección General de Función Pública, por la que se emplaza a los terceros interesados en el recurso contencioso-administrativo núm. 2546/2007 ante la Sala de lo Contencioso-Administrativo, Sección Tercera, del Tribunal Superior de Justicia de Andalucía con sede en Granada.

26

Resolución de 24 de enero de 2008, de la Dirección General de Inspección y Evaluación, por la que se ordena la publicación de las declaraciones de actividades, bienes e interese, de los Altos Cargos de la Administración de la Junta de Andalucía y otros cargos públicos que se adjuntan como Anexos.

26

Resolución de 25 de enero de 2008, del Instituto Andaluz de Administración Pública, por la que se convocan cursos de preparación para la promoción interna de Cuerpos del Grupo B, Grupo C y Grupo D de la Administración General de la Junta de Andalucía.

43

**CONSEJERÍA DE INNOVACIÓN, CIENCIA Y EMPRESA**

Corrección de errata a la Resolución de 18 de diciembre de 2007, de la Delegación Provincial de Granada, por la que se declara en concreto la utilidad pública de la línea eléctrica a 66 kV D/C desde Sub. Las Gabias a Sub. Escúzar (Granada) Expte. 9494/AT (PP. 20/2008) (BOJA núm. 20, de 29.1.2008).

47

**CONSEJERÍA DE OBRAS PÚBLICAS Y TRANSPORTES**

Resolución de 14 de diciembre de 2007, de la Delegación Provincial de Huelva, referente al expediente CP-168/2001 por la que se subsana, inscribe y publica el Plan General de Ordenación Urbanística de Almonte.

51

**CONSEJERÍA DE TURISMO, COMERCIO Y DEPORTE**

Resolución de 17 de enero de 2008, de la Dirección General de Actividades y Promoción Deportiva, por la que se dispone la publicación del Reglamento Disciplinario de la Federación Andaluza de Deportes de Invierno.

51

Edicto de 17 de enero de 2008, del Juzgado de Primera Instancia núm. Diecisiete de Sevilla, dimanante de Procedimiento de divorcio núm. 348/2005.

73

Edicto de 14 de enero de 2008, del Juzgado de Primera Instancia núm. Veinticuatro de Sevilla, dimanante de Juicio Verbal núm. 1435/2006. (PD. 274/2008).

74

**CONSEJERÍA DE AGRICULTURA Y PESCA**

Resolución de 28 de diciembre de 2007, de la Dirección General de la Producción Agrícola y Ganadera, por la que se publica el Sistema de Información Geográfica de Identificación de Parcelas Agrícolas (SIGPAC) de Andalucía resultante de su actualización.

65

**JUZGADOS DE INSTRUCCIÓN**

Edicto de 20 de noviembre de 2007, del Juzgado de Instrucción núm. Cuatro de Fuengirola (antiguo Mixto núm. Ocho), dimanante de Divorcio Contencioso núm. 360/2006.

74

**CONSEJERÍA DE SALUD**

Orden de 2 de enero de 2008, por la que se determina la gestión del Hospital de Morón.

65

Orden de 2 de enero de 2008, por la que se establece el Centro Hospitalario de Alta Resolución de Benalmádena y se le adscribe su gestión a la Empresa Pública Hospital Costa del Sol.

66

**JUZGADOS DE PRIMERA INSTANCIA E INSTRUCCIÓN**

Edicto de 18 de enero de 2008, del Juzgado de Primera Instancia e Instrucción núm. Dos de Estepa, dimanante de Juicio de Faltas núm. 122/2007.

75

**CONSEJERÍA DE EDUCACIÓN**

Resolución de 17 de diciembre de 2007, de la Delegación Provincial de Málaga, por la que se conceden ayudas económicas para financiar actividades de las organizaciones estudiantiles de Andalucía en los niveles no universitarios, a realizar durante el curso 2007/2008.

66

**5. Anuncios****5.1. Subastas y concursos de obras, suministros y servicios públicos****CONSEJERÍA DE GOBERNACIÓN**

Resolución de 25 de enero de 2008, de la Secretaría General Técnica, por la que se anuncia concurso por procedimiento abierto para la contratación del servicio que se indica. (Expte. 75/07/2). (PD. 276/2008).

77

**UNIVERSIDADES**

Resolución de 27 de noviembre de 2007, de la Universidad de Almería, por la que se determina la estructura, áreas del Rectorado y delegación de competencias en la Universidad.

69

**CONSEJERÍA DE ECONOMÍA Y HACIENDA**

Resolución de 22 de enero de 2008, de la Dirección General de Sistemas de Información Económico-Financiera, por la que se anuncia la adjudicación del contrato de suministro que se indica.

78

Resolución de 22 de enero de 2008, de la Dirección General de Sistemas de Información Económico-Financiera, por la que se anuncia la adjudicación del contrato de suministro que se indica.

78

Resolución de 8 de enero de 2008, de la Dirección General de Fondos Europeos, por la que se anuncia concurso, por el procedimiento abierto, para la contratación de la consultoría y asistencia que se indica. (PD. 273/2008).

78

**4. Administración de Justicia****JUZGADOS DE PRIMERA INSTANCIA**

Edicto de 16 de enero de 2008, del Juzgado de Primera Instancia núm. Uno de Almería, dimanante del procedimiento ordinario núm. 622/2007 (PD. 256/2008).

72

Edicto de 18 de enero de 2008, del Juzgado de Primera Instancia núm. Tres de Almería (Antiguo Mixto núm. Cinco), dimanante del procedimiento ordinario núm. 446/2004. (PD. 250/2008).

72

Edicto de 17 de diciembre de 2007, del Juzgado de Primera Instancia núm. Nueve de Sevilla, dimanante del Juicio Verbal núm. 96/2007 (PD. 258/2008).

73

Edicto de 9 de enero de 2008, del Juzgado de Primera Instancia núm. Diez de Sevilla, dimanante de Procedimiento Ordinario núm. 1172/2005. (PD. 275/2008).

73

**CONSEJERÍA DE INNOVACIÓN, CIENCIA Y EMPRESA**

Corrección de errores a la Resolución de 14 de enero de 2008, del Instituto Andaluz de Investigación y Formación Agraria, Pesquera, Alimentaria y de la Producción Ecológica (IFAPA), por la que se anuncia licitación de suministro que se indica por la forma de concurso y por el procedimiento abierto financiado con Fondos Europeos de Desarrollo Regional (Expte. SIN07-47) (BOJA núm. 16, de 23.1.2008). (PD. 257/2008).

79

## CONSEJERÍA DE OBRAS PÚBLICAS Y TRANSPORTES

Resolución de 21 de diciembre de 2007, de la Delegación Provincial de Jaén, por la que se hace pública la adjudicación de los contratos que se indican.

79

Resolución de 26 de diciembre de 2007, de la Delegación Provincial de Jaén, por la que se hace pública la adjudicación del contrato de consultoría y asistencia que se indica por el procedimiento negociado sin publicidad mediante la causa de presupuesto inferior a 30.050,61 euros.

80

Resolución de 27 de diciembre de 2007, de la Delegación Provincial de Jaén, por la que se hace pública la adjudicación del contrato de obras que se indica por el procedimiento abierto mediante la forma de concurso sin variantes.

80

Resolución de 27 de diciembre de 2007, de la Delegación Provincial de Jaén, por la que se hace pública la adjudicación del contrato de consultoría y asistencia que se indica por el procedimiento abierto mediante la forma de concurso sin variantes.

80

## CONSEJERÍA DE EMPLEO

Resolución de 17 de enero de 2008, de la Secretaría General Técnica, por la que se anuncia concurso abierto de servicios de vigilancia y seguridad del Consejo Andaluz de Relaciones Laborales. (PD. 277/2008).

81

## CONSEJERÍA DE SALUD

Resolución de 25 de enero de 2008, de la Dirección Gerencia del Servicio Andaluz de Salud, por la que se convoca contratación en su ámbito (CCA. +UBGJ1V). (PD. 290/2008).

81

Resolución de 25 de enero de 2008, de la Dirección Gerencia del Servicio Andaluz de Salud, por la que se convoca contratación en su ámbito (CCA. +I+U85B). (PD. 289/2008).

82

Resolución de 25 de enero de 2008, de la Dirección Gerencia del Servicio Andaluz de Salud, por la que se convoca contratación en su ámbito (CCA. +I7UERB). (PD. 288/2008).

82

Resolución de 25 de enero de 2008, de la Dirección Gerencia del Servicio Andaluz de Salud, por la que se convoca contratación en su ámbito (CCA. +81KUHB). (PD. 287/2008).

83

Resolución de 25 de enero de 2008, de la Dirección Gerencia del Servicio Andaluz de Salud, por la que se convoca contratación en su ámbito (CCA. +FY4KNZ). (PD. 286/2008).

84

Resolución de 25 de enero de 2008, de la Dirección Gerencia del Servicio Andaluz de Salud, por la que se convoca contratación en su ámbito (CCA. +FMGCCV). (PD. 285/2008).

84

Resolución de 25 de enero de 2008, de la Dirección Gerencia del Servicio Andaluz de Salud, por la que se convoca contratación en su ámbito (CCA. +YX4FAZ). (PD. 284/2008).

85

Resolución de 25 de enero de 2008, de la Dirección Gerencia del Servicio Andaluz de Salud, por la que se convoca contratación en su ámbito (CCA. +S7ZGV). (PD. 283/2008).

85

## CONSEJERÍA DE EDUCACIÓN

Resolución de 23 de enero de 2008, de la Secretaría General Técnica, por la que se anuncia el concurso público mediante procedimiento abierto para la contratación del servicio que se indica. (PD. 249/2008).

86

## CONSEJERÍA DE CULTURA

Resolución de 21 de enero de 2008, de la Dirección General de Bienes Culturales, por la que se anuncia la adjudicación definitiva del contrato.

87

## CONSEJERÍA DE MEDIO AMBIENTE

Resolución de 14 de enero de 2008, de la Delegación Provincial de Málaga, por la que se anuncia el concurso por procedimiento abierto para la adjudicación del contrato de aprovechamiento cinegético completo. (PD. 251/2008).

87

Resolución de 21 de enero de 2008, de la Delegación Provincial de Málaga, por la que se anuncia la contratación de la consultoría y asistencia que se indica por procedimiento abierto bajo la forma de concurso y tramitación ordinaria (Expte. 2070/2007/C/29). (PD. 252/2008).

88

Resolución de 21 de enero de 2008, de la Delegación Provincial de Málaga, por la que se anuncia la contratación de la consultoría y asistencia que se indica por procedimiento abierto bajo la forma de concurso y tramitación ordinaria (Expte. 2071/2007/C/29). (PD. 255/2008).

88

Resolución de 21 de enero de 2008, de la Delegación Provincial de Málaga, por la que se anuncia la contratación de la consultoría y asistencia que se indica por procedimiento abierto bajo la forma de concurso y tramitación ordinaria (Expte. 2072/2007/C/29). (PD. 254/2008).

89

Resolución de 21 de enero de 2008, de la Delegación Provincial de Málaga, por la que se anuncia la contratación de la consultoría y asistencia que se indica por procedimiento abierto bajo la forma de concurso y tramitación ordinaria (Expte. 2073/2007/C/29). (PD. 253/2008).

89

Resolución de 15 de octubre de 2007, de la Dirección General de la Cuenca Mediterránea Andaluza de la Agencia Andaluza del Agua, por la que se anuncia la adjudicación del contrato de obras que se cita.

90

Resolución de 15 de octubre de 2007, de la Dirección General de la Cuenca Mediterránea Andaluza de la Agencia Andaluza del Agua, por la que se anuncia la adjudicación del contrato de obras que se cita.

90

Resolución de 22 de noviembre de 2007, de la Dirección General de la Cuenca Mediterránea Andaluza de la Agencia Andaluza del Agua, por la que se anuncia la adjudicación del contrato que se cita.

90

Resolución de 28 de noviembre de 2007, de la Dirección General de la Cuenca Mediterránea Andaluza de la Agencia Andaluza del Agua, por la que se anuncia la adjudicación del contrato que se indica.

91

Resolución de 4 de diciembre de 2007, de la Dirección General de la Cuenca Mediterránea Andaluza de la Agencia Andaluza del Agua, por la que se anuncia la adjudicación del contrato que se cita.	91	Resolución de 14 de enero de 2008, de la Empresa Pública Hospital de Poniente de Almería, por la que se convoca concurso público de gestión de servicios (C.P 1/08). (PD. 272/2008).	95
Resolución de 7 de diciembre de 2007, de la Dirección General de la Cuenca Mediterránea Andaluza de la Agencia Andaluza del Agua, por la que se anuncia la adjudicación del contrato que se cita.	91	Resolución de 14 de enero de 2008, de la Coordinación Provincial de Córdoba del Ente Público Andaluz de Infraestructuras y Servicios Educativos, por la que se hace pública la adjudicación del contrato de obra que se indica. (Expte 297/ISE/2007/COR)	96
Resolución de 7 de diciembre de 2007, de la Dirección General de la Cuenca Mediterránea Andaluza de la Agencia Andaluza del Agua, por la que se anuncia la adjudicación del contrato que se cita.	91	Resolución de 18 de enero de 2008, de la Coordinación Provincial de Huelva del Ente Público Andaluz de Infraestructuras y Servicios Educativos, por la que se anuncia la contratación de «Reparaciones Varias en el IES "El Valle" de Hinojos (Huelva)-Expte. 3/ISE/2008/HUE» por el procedimiento abierto, mediante la forma de concurso sin variantes. (PD. 235/2008).	96
Resolución de 10 de diciembre de 2007, de la Dirección General de la Cuenca Mediterránea Andaluza de la Agencia Andaluza del Agua, por la que se anuncia la adjudicación del contrato de consultoría y asistencia que se cita.	92	Anuncio de 15 de enero de 2008, del Centro de Transportes de Mercancías de Sevilla, S.A., para la contratación del servicio de jardinería y limpieza exterior en el Centro de Transportes de Mercancías de Sevilla. (PD. 248/2008).	97
Resolución de 10 de diciembre de 2007, de la Dirección General de la Cuenca Mediterránea Andaluza de la Agencia Andaluza del Agua, por la que se anuncia la adjudicación del contrato que se indica.	92	Anuncio de 24 de enero de 2008, de la Gerencia Provincial de Sevilla de la Empresa Pública de Suelo de Andalucía, de licitación mediante concurso del contrato de consultoría y asistencia que se cita (Expte. núm. 2007/3864). (PD. 229/2008).	97
Resolución de 14 de diciembre de 2007, de la Dirección General de la Cuenca Mediterránea Andaluza de la Agencia Andaluza del Agua, por la que se anuncia la adjudicación del contrato de consultoría y asistencia que se cita.	92	Anuncio de 24 de enero de 2008, de Gestión de Infraestructuras de Andalucía, S.A., de licitación de concurso de obra de ampliación de la A-491 hasta la A-4, Fase 1 . (PD. 231/2008).	97
Resolución de 14 de diciembre de 2007, de la Dirección General de la Cuenca Mediterránea Andaluza de la Agencia Andaluza del Agua, por la que se anuncia la adjudicación del contrato que se cita.	92	Anuncio de 28 de enero de 2008, de Gestión de Infraestructuras de Andalucía, S.A., de licitación de concurso de control de calidad, recepción y pruebas de funcionamiento de las obras Lineales VI de Granada (PD. 259/2008).	98

## AGENCIA ESTATAL DE ADMINISTRACIÓN TRIBUTARIA

Anuncio de 28 de enero de 2008, de la Delegación Especial de Andalucía, Ceuta y Melilla, sobre subasta de bienes inmuebles. (PP. 268/2008). 93

## EMPRESAS PÚBLICAS

Resolución de 24 de enero de 2008, de la Agencia Pública de Puertos de Andalucía, por la que se anuncia la contratación de suministros por el procedimiento abierto mediante la forma de concurso sin variantes: Suministro y montaje de barandillas del vial Muelle de Portugal. (PD. 227/2008). 94

Resolución de 8 de enero de 2008, de la Empresa de Gestión Medioambiental, S.A., por la que se anuncia la contratación por el procedimiento abierto mediante la forma de concurso sin variantes «Ejecución de obras de EDAR de Castellar de la Frontera y La Almoraima, Cádiz (NET068477)». (PD. 226/2008). 95

## 5.2. Otros anuncios

### CONSEJERÍA DE GOBERNACIÓN

Anuncio de 16 de enero de 2008, de la Delegación del Gobierno de Almería, notificando Acuerdo de Inicio de expedientes sancionadores, por presunta infracción a la normativa general sobre defensa de los consumidores y usuarios. 99

### CONSEJERÍA DE INNOVACIÓN, CIENCIA Y EMPRESA

Corrección de errata al Anuncio de 30 de octubre de 2007, de la Delegación Provincial de Granada, por el que se somete a información pública la solicitud de declaración en concreto de la utilidad pública de la Línea Aérea de Alta Tensión de 66 kV de Sub. Valcaire a Sub. Loma del Capón, en los términos municipales de Padul y Albuñuelas (Granada) (Expte. 8.661/AT.) (Expte. 1/2007/PAMA) (PD. 31/2008) (BOJA núm. 10, de 15.1.2008). 99

**CONSEJERÍA DE EMPLEO**

Resolución de 27 de diciembre de 2007, de la Delegación Provincial de Jaén, por la que se publica un extracto del contenido de la Resolución por la que se conceden subvenciones a las microempresas, pequeñas y medianas empresas (PYME) del sector de la construcción, que realicen proyectos e inversiones en materia de prevención de riesgos laborales, convocadas por la Orden que se cita.

99

Resolución de 27 de diciembre de 2007, de la Delegación Provincial de Jaén, por la que se publica un extracto del contenido de la Resolución por la que se conceden subvenciones a las microempresas, pequeñas y medianas empresas (PYME), que realicen proyectos e inversiones en materia de prevención de riesgos laborales, convocadas por la Orden que se cita.

100

Resolución de 11 de enero de 2008, de la Dirección Provincial de Almería del Servicio Andaluz de Empleo, por la que se acuerda hacer pública la relación de subvenciones concedidas al amparo de la orden que se cita.

100

Anuncio de 8 de enero de 2008, de la Dirección Provincial de Almería del Servicio Andaluz de Empleo, referente a la notificación de diversos actos administrativos.

101

Anuncio de 17 de enero de 2008, de la Dirección Provincial de Almería del Servicio Andaluz de Empleo, por la que se hace pública la concesión de subvenciones del Programa de Orientación Profesional al amparo de las Órdenes que se citan.

101

**CONSEJERÍA DE TURISMO, COMERCIO Y DEPORTE**

Notificación de 17 de enero de 2008, de la Delegación Provincial de Granada, del acuerdo de iniciación de expediente sancionador número GR/114/2007.

102

**CONSEJERÍA DE AGRICULTURA Y PESCA**

Resolución de 8 de enero de 2008, de la Dirección General del Fondo Andaluz de Garantía Agraria, por la que se anuncia la publicación de la relación de las personas beneficiarias de las ayudas autorizadas al pago con cargo al FEAGA desde el 1 de octubre al 31 de diciembre de 2007.

102

Resolución de 17 de diciembre de 2007, de la Delegación Provincial de Córdoba, por la que se hace pública la concesión de las subvenciones a la mejora de la sanidad vegetal mediante el fomento de las Agrupaciones para Tratamientos Integrados en la Agrícola (ATRIAs) campaña 2007/2008.

103

Resolución de 21 de diciembre de 2007, de la Delegación Provincial de Córdoba, por la que se hace pública la concesión de las ayudas para la ejecución de las medidas de control contra la mosca del olivo (*Bactrocera oleae* Gmel) para el año 2007.

103

Anuncio de 25 de enero de 2008, de la Secretaría General Técnica, por el que se notifican los actos administrativos que se citan (DL-210/08).

104

**CONSEJERÍA DE SALUD**

Anuncio de 21 de enero de 2008, de la Secretaría General Técnica, por el que se notifica Resolución de 6 de septiembre de 2007, de la Dirección General de Salud Pública y Participación, de esta Consejería, recaída en el recurso de alzada núm. 119/07.

106

**CONSEJERÍA PARA LA IGUALDAD Y BIENESTAR SOCIAL**

Acuerdo de 18 de enero de 2008, de la Delegación Provincial de Málaga, para la notificación por edicto de Resolución de modificación de medidas a doña Gardenia Díaz Barrero.

106

Acuerdo de 18 de enero de 2008, de la Delegación Provincial de Málaga, para la notificación por edicto de Resolución de modificación de medidas a don Francisco Rodríguez Olmo y doña Alicia Elena Doblas.

106

**CONSEJERÍA DE CULTURA**

Anuncio de 13 de diciembre de 2007, de la Dirección General de Bienes Culturales, por el que se notifica a doña María Vivancos Anguita la Orden que acuerda denegar el premio por hallazgo en concepto de descubridora de un cañón de 18 libras del siglo XVIII en Mazagón (Huelva).

106

**CONSEJERÍA DE MEDIO AMBIENTE**

Anuncio de 8 de enero de 2008, de la Delegación Provincial de Almería, notificando Acuerdo de Iniciación del expediente sancionador AL/2007/923/G.C./ENP.

107

Anuncio de 14 de enero de 2008, de la Delegación Provincial de Almería, por el que se publican resoluciones definitivas relativas a procedimientos sancionadores en materia de Legislación Ambiental.

108

Anuncio de 16 de enero de 2008, de la Delegación Provincial de Almería, de inicio de deslinde parcial, Expte. MO/00075/2007, del monte público «Monte del Pueblo», con Código AL-30004-CAY.

108

Anuncio de 16 de enero de 2008, de la Delegación Provincial de Almería, notificando Propuesta de Resolución de expediente sancionador AL/2007/715/G.C./FOR.

108

Anuncio de 15 de enero de 2008, de la Delegación Provincial de Huelva, notificando Resolución definitiva de expedientes sancionadores HU/2007/499/G.C./PES, HU/2007/228/G.C./CAZ, HU/2007/247/G.C./PES.

109

Anuncio de 21 de enero de 2008, de la Delegación Provincial de Huelva, notificando Propuesta de Resolución de los expedientes sancionadores que se citan HU/2007/613/G.C./INC, HU/2007/741/G.C./INC.

109

Anuncio de 22 de enero de 2008, de la Delegación Provincial de Huelva, notificando acuerdo de inicio de expediente sancionador HU/2007/979/AG.MA/RSU.

109

Anuncio de 14 de enero de 2008, de la Delegación Provincial de Málaga, por el que se publican actos administrativos relativos a procedimientos sancionadores en materia de Legislación Medioambiental.

109

Anuncio de 14 de enero de 2008, de la Delegación Provincial de Málaga, notificando Resoluciones y Liquidaciones, formuladas en los expedientes sancionadores incoados que se citan.

110

## 1. Disposiciones generales

### CONSEJERÍA DE JUSTICIA Y ADMINISTRACIÓN PÚBLICA

*ORDEN de 17 de enero de 2008, de corrección de errores de la de 18 de diciembre de 2007, por la que se conceden y deniegan subvenciones para el desarrollo de medidas de recuperación de la Memoria Histórica solicitadas al amparo de la Orden de 8 de marzo de 2007 (BOJA núm. 9, de 14.1.2008).*

Advertido error material en la citada Orden de 18 de diciembre de 2007 (BOJA núm. 9, de 14 de enero de 2008) se procede a la correspondiente rectificación, de acuerdo con lo previsto en el artículo 105.2 de la Ley 30/1992, de 26 de noviembre, de Régimen Jurídico de las Administraciones Públicas y del Procedimiento Administrativo Común, en los términos siguientes:

En el Anexo 1B, comprensivo del listado de Ayuntamientos a los que se concede subvención, en la modalidad de actuaciones de investigación o difusión, en el apartado correspondiente al Ayuntamiento de San Roque.

Donde dice: Plazo de ejecución: 3 meses.

Debe decir: Plazo de ejecución: 12 meses.

Sevilla, 17 de enero de 2008

MARÍA JOSÉ LÓPEZ GONZÁLEZ  
Consejera de Justicia y Administración Pública

### CONSEJERÍA DE OBRAS PÚBLICAS Y TRANSPORTES

*DECRETO 11/2008, de 22 de enero, por el que se desarrollan procedimientos dirigidos a poner suelo urbanizado en el mercado con destino preferente a la construcción de viviendas protegidas.*

El pasado 13 de diciembre de 2007 el Presidente de la Junta de Andalucía ha firmado con la Federación Andaluza de Municipios y Provincias el Acuerdo sobre el Pacto por la Vivienda en Andalucía para agilizar la adaptación del planeamiento urbanístico a la Ley 7/2002, de 17 de diciembre, de Ordenación Urbanística de Andalucía, y facilitar la obtención de suelo para la construcción de vivienda protegida. Ello debe permitir una labor de corresponsabilidad entre la Junta de Andalucía y los Ayuntamientos andaluces que facilite el desarrollo de las políticas públicas de la Administraciones firmantes del citado Acuerdo para conseguir una vivienda digna para todos los andaluces en aplicación de los artículos 12, 25, 37.1.22 y 56.1.a) y 3 del nuevo Estatuto de Autonomía para Andalucía.

En la actualidad, la Ley 7/2002, de 17 de diciembre, plantea entre sus objetivos dotar de contenido normativo positivo el mandato constitucional recogido en el artículo 47 de la Constitución que establece el derecho de todos los españoles a disfrutar de una vivienda digna y adecuada, y llama a los poderes públicos a promover las condiciones necesarias y establecer las normas pertinentes para hacer efectivo este derecho. Asimismo, el artículo 25 del Estatuto de Autonomía para

Andalucía prevé que, para favorecer el ejercicio de este derecho constitucional, los poderes públicos estarán obligados a la promoción pública de la vivienda. Particularmente, la preocupación por el acceso a una vivienda digna ha llevado a dictar disposiciones que garanticen el suelo suficiente destinado a viviendas protegidas, entre ellas la Ley básica estatal 8/2007, de 28 de mayo, de Suelo, y en el ámbito autonómico la Ley 13/2005, de 11 de noviembre, de Medidas para la Vivienda Protegida y el Suelo, que modificó la Ley 7/2002, de 17 de diciembre, con la finalidad de garantizar una oferta de suelo suficiente con destino a la promoción de viviendas protegidas en todos los municipios andaluces.

La disposición transitoria segunda de la Ley 7/2002, de 17 de diciembre, establece que los municipios podrán formular y aprobar adaptaciones de los Planes y restantes instrumentos, que podrán ser totales o parciales. Cuando las adaptaciones sean parciales deben alcanzar, al menos, al conjunto de las determinaciones que configuran la ordenación estructural.

El Decreto se dicta con la finalidad de contribuir a una adecuada adaptación de los planes a la legislación urbanística actual, estableciendo el contenido, plazo y alcance de dichas adaptaciones, así como de regular un procedimiento de urgencia para la reducción de los plazos previstos en la Ley 7/2002, de 17 de diciembre, para la tramitación, ejecución y gestión de los instrumentos de planeamiento en lo relativo a las reservas de terrenos para la constitución o ampliación de los patrimonios públicos de suelo, destinadas mayoritariamente a vivienda protegida, en desarrollo del artículo 74.3 de la citada Ley.

Asimismo se plantea la necesidad de establecer unos criterios básicos para el análisis y evaluación de la incidencia y coherencia de los planes generales de ordenación urbanística con el modelo de ciudad establecido en el Plan de Ordenación del Territorio de Andalucía.

Igualmente, resulta necesario modificar el Decreto 220/2006, de 19 de diciembre, por el que se regula el ejercicio de las competencias de la Administración de la Comunidad Autónoma de Andalucía en materia de ordenación del territorio y urbanismo y se modifica el Decreto 202/2004, de 11 de mayo, por el que se establece la estructura orgánica de la Consejería de Obras Públicas y Transportes, a los efectos de otorgar competencias y funciones a dicha Consejería en el procedimiento de adaptación parcial de los instrumentos de planeamiento general vigente a la Ley 7/2002, de 17 de diciembre.

En su virtud, de conformidad con lo establecido en la Disposición final única de la Ley 7/2002, de 17 de diciembre, el artículo 46.2 de la Ley 6/2006, de 24 de octubre, del Gobierno de la Comunidad Autónoma de Andalucía, a propuesta de la Consejera de Obras Públicas y Transportes, de acuerdo con el Consejo Consultivo de Andalucía, y previa deliberación del Consejo de Gobierno en su reunión del día 22 de enero de 2008,

D I S P O N G O

CAPÍTULO I

Disposiciones generales

Artículo 1. Objeto.

El objeto del presente Decreto es regular los siguientes procedimientos dirigidos fundamentalmente a poner suelo en el mercado con destino preferente a la construcción de viviendas protegidas:



a) La adaptación parcial de los Planes Generales de Ordenación Urbanística y Normas Subsidiarias de Planeamiento Municipal a las determinaciones de la Ley 7/2002, de 17 de diciembre, de Ordenación Urbanística de Andalucía, de acuerdo con lo establecido en sus disposiciones transitorias primera y segunda, regulando su contenido, plazo y alcance.

b) El procedimiento de urgencia para la reducción de los plazos previstos en la Ley 7/2002, de 17 de diciembre, para la tramitación, ejecución y gestión de los instrumentos de planeamiento relativos a las reservas de terrenos para la constitución o ampliación de los patrimonios públicos de suelo, destinadas mayoritariamente a vivienda protegida, en desarrollo del artículo 74.3 de la citada Ley.

## CAPÍTULO II

### De la adaptación parcial de los Planes Generales de Ordenación Urbanística y Normas Subsidiarias de Planeamiento Municipal

#### Artículo 2. Concepto de adaptación parcial.

1. Se entiende por adaptación la formulación y aprobación de un documento que adecue las determinaciones de la figura de planeamiento general en vigor a las disposiciones de la Ley 7/2002, de 17 de diciembre.

2. De acuerdo con la disposición transitoria segunda de la Ley citada en el apartado anterior, tienen la consideración de adaptaciones parciales aquellas que, como mínimo, alcanzan al conjunto de determinaciones que configuran la ordenación estructural, en los términos del artículo 10.1 de dicha Ley.

#### Artículo 3. Contenido y alcance.

1. La adaptación parcial del instrumento de planeamiento general vigente contrastará la conformidad de las determinaciones del mismo con lo regulado en la Ley 7/2002, de 17 de diciembre, respecto a la ordenación estructural exigida para los Planes Generales de Ordenación Urbanística.

2. El documento de adaptación parcial recogerá, como contenido sustantivo, las siguientes determinaciones:

a) Clasificación de la totalidad del suelo del municipio, delimitando las superficies adscritas a cada clase y categorías de suelo, teniendo en cuenta la clasificación urbanística establecida por el planeamiento general vigente, de acuerdo con lo dispuesto en el Capítulo I del Título II de la Ley 7/2002, de 17 de diciembre, y según los criterios recogidos en el artículo siguiente.

b) Disposiciones que garanticen el suelo suficiente para cubrir las necesidades de vivienda protegida, conforme a lo dispuesto en el artículo 10.1.A).b) de la Ley 7/2002, de 17 de diciembre, y la disposición transitoria única de la Ley 13/2005, de 11 de noviembre, de Medidas para la Vivienda Protegida y el Suelo. A estos efectos no se considerarán alteraciones sustanciales las correcciones de edificabilidad y de densidad, o de ambas, necesarias para mantener el aprovechamiento urbanístico del planeamiento general vigente, no pudiendo superar los parámetros establecidos en el artículo 17 de la Ley 7/2002, de 17 de diciembre.

La reserva de vivienda protegida no será exigible a los sectores que cuenten con ordenación pormenorizada aprobada inicialmente con anterioridad al 20 de enero de 2007, de conformidad con lo dispuesto en la disposición transitoria única de la Ley 13/2005, de 11 de septiembre, ni en aquellas áreas que cuenten con ordenación pormenorizada, aprobada inicialmente, con anterioridad al inicio del trámite de aprobación del documento de adaptación parcial al que se refiere este capítulo.

c) Los sistemas generales constituidos por la red básica de terrenos, reservas de terrenos y construcciones de destino dotacional público.

Como mínimo deberán comprender los terrenos y construcciones destinados a:

1) Parques, jardines y espacios libres públicos con los estándares existentes en el planeamiento objeto de adaptación. Si los mismos no alcanzasen el estándar establecido en el artículo 10.1.A).c).c1) de la Ley 7/2002, de 17 de diciembre, deberán aumentarse dichas previsiones hasta alcanzar éste.

2) Infraestructuras, servicios, dotaciones y equipamientos que por su carácter supramunicipal, por su función o destino específico, por sus dimensiones o por su posición estratégica integren o deban integrar, según el planeamiento vigente, la estructura actual o de desarrollo urbanístico del término municipal en su conjunto o en cualquiera de sus partes; entendiendo con ello que, independientemente de que el uso sea educativo, deportivo, sanitario u otros, por la población a la que sirven o por el área de influencia a la que afectan, superan el ámbito de una dotación local.

A los efectos de lo dispuesto en este párrafo c), en el documento de adaptación se habrán de reflejar las infraestructuras, equipamientos, dotaciones y servicios, incluyendo los espacios libres, ya ejecutados o que hayan sido objeto de aprobación en proyectos o instrumentos de planificación sectorial, cuyos efectos hayan sobrevenido al planeamiento vigente y que resulten de directa aplicación conforme a la legislación sectorial.

d) Usos, densidades y edificabilidades globales de las distintas zonas de suelo urbano, sectores ya delimitados en suelo urbano no consolidado y suelo urbanizable ordenado y sectorizado, de acuerdo con las determinaciones que sobre estos parámetros se establezcan en el planeamiento vigente, y sin perjuicio de las previsiones contenidas en el párrafo b) anterior.

e) Para el suelo urbanizable se mantendrán las áreas de reparto ya delimitadas. A todos los efectos, el aprovechamiento tipo que determine el planeamiento general vigente tendrá la consideración de aprovechamiento medio, según la regulación contenida en la Ley 7/2002, de 17 de diciembre.

f) Señalamiento de los espacios, ámbitos o elementos que hayan sido objeto de especial protección, por su singular valor arquitectónico, histórico o cultural. La adaptación recogerá, con carácter preceptivo, los elementos así declarados por la legislación sobre patrimonio histórico.

g) Previsiones generales de programación y gestión de los elementos o determinaciones de la ordenación estructural cuando el planeamiento general vigente no contemplase dichas previsiones o éstas hubiesen quedado desfasadas.

Para los municipios con relevancia territorial, regulados en el Decreto 150/2003, de 10 de junio, por el que se determinan los municipios con relevancia territorial, a efectos de lo previsto en la Ley 7/2002, de 17 de diciembre, tendrán carácter preceptivo las siguientes determinaciones:

1) Definición de la red de tráfico motorizado, no motorizado y peatonal, de aparcamientos, y de los elementos estructurantes de la red de transportes públicos.

2) Identificación de los sistemas generales existentes de incidencia o interés regional o singular.

#### 3. La adaptación parcial no podrá:

a) Clasificar nuevos suelos urbanos, salvo los ajustes en la clasificación de suelo en aplicación de lo dispuesto en el artículo 4.1

b) Clasificar nuevos suelos como urbanizables.

c) Alterar la regulación del suelo no urbanizable, salvo en los supuestos en los que haya sobrevenido la calificación de

especial protección por aplicación de lo dispuesto en párrafo segundo del artículo 4.3.

d) Alterar densidades ni edificabilidades, en áreas o sectores, que tengan por objeto las condiciones propias de la ordenación pormenorizada, las cuales seguirán el procedimiento legalmente establecido para ello.

e) Prever nuevas infraestructuras, servicios, dotaciones o equipamientos.

f) Prever cualquier otra actuación que suponga la alteración de la ordenación estructural y del modelo de ciudad establecido por la figura de planeamiento general vigente.

Artículo 4. Criterios para los ajustes en la clasificación del suelo.

1. A los efectos previstos en el artículo 3.2.a), los criterios de clasificación del suelo urbano serán los siguientes:

a) Tiene la consideración de suelo urbano consolidado el que esté clasificado como urbano por el planeamiento general vigente y cumpla las condiciones previstas en el artículo 45.2.A) de la Ley 7/2002, de 17 de diciembre, así como el que estando clasificado como suelo urbanizable se encuentre ya transformado y urbanizado legalmente, cumpliendo a su vez las condiciones del referido artículo.

b) El resto del suelo clasificado como urbano por el planeamiento vigente tendrá la consideración de suelo urbano no consolidado.

En todo caso, se clasificarán como suelo urbano no consolidado los ámbitos de las Unidades de Ejecución no desarrolladas delimitadas en suelo urbano, debiendo respetar las características y requisitos que se establecen en la Ley 7/2002, de 17 de diciembre

c) En los casos en que ya el planeamiento general vigente haya definido la categoría de consolidado y no consolidado, la asimilación será directa si se cumplen las condiciones previstas en el artículo 45.2, letras A) y B), de la Ley 7/2002, de 17 de diciembre.

2. Asimismo, los criterios de clasificación para el suelo urbanizable serán:

a) Se considera suelo urbanizable ordenado el que esté clasificado como urbanizable o apto para urbanizar por el instrumento de planeamiento general vigente y cuente con la ordenación detallada, esto es, se haya redactado y aprobado definitivamente el Plan Parcial de Ordenación correspondiente.

b) Tiene la consideración de suelo urbanizable sectorizado aquel suelo urbanizable o apto para urbanizar que esté comprendido en un sector o área apta para la urbanización ya delimitado por el planeamiento vigente. En todo caso, el denominado suelo urbanizable programado de los Planes Generales de Ordenación Urbana vigentes se considerará como suelo urbanizable sectorizado.

c) El resto del suelo urbanizable o apto para urbanizar, incluido el suelo urbanizable no programado, se considerará como suelo urbanizable no sectorizado.

3. El suelo clasificado como no urbanizable continuará teniendo idéntica consideración, estableciéndose las cuatro categorías previstas en el artículo 46.2 de la Ley 7/2002, de 17 de diciembre, y manteniendo, asimismo, las características ya definidas para las actuaciones de interés público, si existiesen.

A los efectos de lo dispuesto en este apartado, en el documento de adaptación se habrán de reflejar como suelo no urbanizable de especial protección, en la categoría que le corresponda, los terrenos que hayan sido objeto de deslinde o delimitación en proyectos o instrumentos de planificación sectorial, cuyos efectos hayan sobrevenido al planeamiento

vigente y que resulten de directa aplicación conforme a la legislación sectorial.

4. Los terrenos sobre los que se hayan realizado irregularmente actuaciones de parcelación, urbanización, construcción o edificación, instalación o cualquier otro de transformación o uso del suelo conservarán la clasificación establecida en el planeamiento general vigente, excepto cuando tengan aprobado definitivamente plan especial de ordenación o instrumento adecuado de regularización al efecto.

Artículo 5. Dotaciones, densidades y edificabilidades en sectores.

En la ordenación de los sectores de suelo urbano no consolidado y de suelo urbanizable sectorizado, las adaptaciones deberán respetar las reglas sustantivas y estándares de ordenación previstos en el artículo 17 de la Ley 7/2002, de 17 de diciembre, ajustadas al carácter del sector por su uso característico residencial, industrial, terciario o turístico, salvo los suelos urbanizables en transformación que, como consecuencia del proceso legal de ejecución del planeamiento, tengan aprobado inicialmente el instrumento de desarrollo correspondiente.

Artículo 6. Documentación de la adaptación parcial.

La adaptación parcial deberá dar como resultado un documento omnicompreensivo de la ordenación urbanística aplicable al término municipal, definiendo, en lo sustantivo y documental, la ordenación estructural, a través de los siguientes documentos, como mínimo:

a) Memoria justificativa del contenido y alcance de la adaptación conforme a lo dispuesto en el artículo 3. Habrá de incluirse certificado emitido por la Secretaría General del Ayuntamiento respecto de la participación de las Administraciones, órganos y entidades administrativas gestores de intereses públicos afectados y, en su caso, justificativo de la innecesidad de solicitud de informes o pronunciamientos de éstos.

b) Anexo a las normas urbanísticas en las que se contendrán las determinaciones relativas al contenido de la adaptación parcial, reflejando las modificaciones introducidas, y en particular:

1. Para el suelo urbanizable no sectorizado se definirán los usos incompatibles, y las condiciones para la sectorización en función del grado de ejecución de los suelos sectorizados, y los criterios de disposición de los sistemas generales.

2. Para el suelo clasificado como no urbanizable de especial protección se incluirá normativa urbanística distinguiendo por categorías dichos suelos, identificando los elementos y espacios de valor histórico, natural y paisajístico relevantes.

c) Planimetría integrada, como mínimo, por los planos del planeamiento vigente y por aquellos que se proponen tras la adaptación, comprensivos de las siguientes determinaciones:

1. Clasificación y categorías de suelo urbano y urbanizable.
2. Clasificación y categorías de suelo no urbanizable.
3. Ámbitos de protección.
4. Sistemas Generales.
5. Usos Globales por zonas, en el suelo urbano, y por sectores en el suelo urbanizable.

Artículo 7. Formulación y aprobación del documento de adaptación parcial.

1. Las adaptaciones parciales de los instrumentos de Planeamiento General se formularán y aprobarán por los municipios.

2. Por el Ayuntamiento se redactará un documento de adaptación parcial a la Ley 7/2002, de 17 de diciembre, que se someterá al trámite de información pública, por plazo no inferior a un mes, mediante la publicación en el Boletín Oficial que corresponda, en uno de los diarios de mayor difusión

provincial y en el tablón de anuncios del Ayuntamiento, debiéndose solicitar los informes, dictámenes u otro tipo de pronunciamientos de los órganos y entidades administrativas gestoras de intereses públicos afectados, en relación a las nuevas determinaciones recogidas en el documento de adaptación parcial y no contempladas en el planeamiento vigente.

Durante dicho trámite de información pública el Ayuntamiento solicitará valoración de la Comisión Interdepartamental de Valoración Territorial y Urbanística, conforme a lo dispuesto en el artículo 23.1.b) del Decreto 220/2006, de 19 de diciembre, por el que se regula el ejercicio de las competencias de la Administración de la Comunidad Autónoma de Andalucía en materia de ordenación del territorio y urbanismo y se modifica el Decreto 202/2004, de 11 de mayo, por el que se establece la estructura orgánica de la Consejería de Obras Públicas y Transportes, respecto del contenido de la adaptación parcial, que deberá emitirse en el plazo máximo de un mes; transcurrido dicho plazo sin comunicación expresa al Ayuntamiento de la citada valoración, éste podrá continuar con la tramitación.

Una vez finalizados los trámites anteriores, corresponderá al Ayuntamiento la aprobación del documento. Dicho acuerdo de aprobación será comunicado a la correspondiente Delegación Provincial de la Consejería competente en materia de urbanismo, a los efectos de su inscripción en el Registro Autonómico de Instrumentos de Planeamiento, sin perjuicio del deber de remisión previsto en el artículo 56 de la Ley 7/1985, de 2 de abril, Reguladora de las Bases de Régimen Local.

#### Artículo 8. Plazo para la adaptación parcial.

De acuerdo a lo dispuesto en la Ley 7/2002, de 17 de diciembre, los municipios podrán, en cualquier momento, llevar a cabo la adaptación parcial de su planeamiento general, durante el período de vigencia y ejecutividad del mismo, con independencia de que en el momento de la formulación se hubiese iniciado el procedimiento de revisión del mismo.

### CAPÍTULO III

Del procedimiento de urgencia para la tramitación, ejecución y gestión de instrumentos de planeamiento en lo relativo a reservas de terrenos con destino a viviendas protegidas

#### Artículo 9. De las reservas de terrenos.

1. Las normas contenidas en el presente Capítulo serán de aplicación a las reservas de terrenos para la constitución o ampliación de los patrimonios públicos de suelo destinadas mayoritariamente a la construcción de viviendas protegidas, ya delimitadas o que se puedan delimitar, de acuerdo con lo establecido en el artículo 73 de la Ley 7/2002, de 17 de diciembre, y estará dirigida a garantizar las reservas de suelos necesarias para satisfacer el derecho a la vivienda.

2. Estas reservas se podrán establecer mediante los planes recogidos en el artículo 73.1 de la citada Ley. En ausencia de estos planes o de previsión en los mismos sobre la reserva de terrenos:

a) Los municipios podrán proceder a su delimitación mediante el procedimiento previsto para la delimitación de unidades de ejecución en la Ley 7/2002, de 17 de diciembre, en cualquier clase de suelo.

b) La Consejería competente en materia de urbanismo la establecerá mediante la aprobación, al efecto, de un Plan Especial, en suelo no urbanizable, y para el suelo urbanizable sectorizado y no sectorizado mediante el procedimiento de delimitación de reserva de terrenos establecido en el artículo 73.3.b) la Ley 7/2002, de 17 de diciembre. El ejercicio de esta facultad por parte de la referida Consejería se realizará conforme al principio de respeto a la autonomía local.

3. La incorporación al proceso urbanizador de estas reservas se realizará mediante la aprobación de los correspondientes instrumentos de planeamiento previstos en el artículo 10.

4. En la delimitación de las reservas se contemplará el porcentaje que represente la edificabilidad para viviendas protegidas respecto de la edificabilidad total del ámbito y respecto de la edificabilidad residencial que se prevea. La reserva fijará un porcentaje mínimo de viviendas protegidas que no será inferior al cincuenta por ciento de la edificabilidad residencial, ni superior al porcentaje que asegure la diversidad de usos y propicie la cohesión social de la actuación.

Artículo 10. Incorporación al proceso urbanizador de las reservas delimitadas.

1. De acuerdo con el artículo 74 de la Ley 7/2002, de 17 de diciembre, la incorporación al proceso urbanizador y la realización de cualesquiera actuaciones o actos en los terrenos y las construcciones adquiridos por las Administraciones en las reservas establecidas requerirán la aprobación de los correspondientes instrumentos de planeamiento urbanístico, según la clase y categoría de los suelos:

a) Cuando las reservas se delimiten en suelo urbanizable sectorizado o suelo urbano no consolidado calificados con un uso incompatible con el destino de la reserva, la incorporación al proceso urbanizador se producirá por la innovación del instrumento de planeamiento, conforme establece el Capítulo IV del Título I de la Ley 7/2002, de 17 de diciembre, que habilite la consecución de los fines de la reserva establecida.

b) Para los suelos clasificados como suelo no urbanizable se requerirá la aprobación de la innovación del planeamiento general vigente que, al menos, establezca las determinaciones exigibles al suelo urbanizable sectorizado, conforme a lo dispuesto en el artículo 10 de la Ley 7/2002, de 17 de diciembre. En esta clase de suelo será suficiente la revisión parcial del instrumento de planeamiento general, pudiendo tener ésta como objeto dicha previsión, aun en el supuesto de que dicho instrumento de planeamiento no se encuentre adaptado a la citada Ley. Para la incorporación de las reservas en suelo urbanizable no sectorizado será necesaria la aprobación del plan de sectorización.

2. En el caso de que la innovación requerida se lleve a cabo mediante la modificación del planeamiento general que afecte a las determinaciones propias de la ordenación estructural, a dotaciones o equipamientos, será necesario que el mismo se encuentre adaptado, al menos de forma parcial, a la Ley 7/2002, de 17 de diciembre, según establece su disposición transitoria segunda, y en los términos previstos en el Capítulo I del presente Decreto.

La Administración actuante podrá iniciar simultáneamente a la delimitación de la reserva el procedimiento expropiatorio, conforme a lo dispuesto en la legislación urbanística y en la de expropiación forzosa, recogiendo la elección del sistema de actuación por expropiación en el instrumento de planeamiento.

Artículo 11. Procedimiento de urgencia de la tramitación del instrumento de planeamiento.

Con independencia del modo de gestión de la reserva utilizado por la Administración, y cuando se requiera la revisión parcial del instrumento de planeamiento general, la sectorización del ámbito de ordenación, o la innovación del mismo, el procedimiento se ajustará a las siguientes reglas:

a) Una vez delimitada la reserva, se procederá a la aprobación inicial del instrumento de planeamiento, que podrá ser simultánea al acuerdo de delimitación de la reserva o bien adoptarse en el plazo máximo de un mes, a contar desde la adopción de dicho acuerdo. La aprobación inicial se someterá al trámite de información pública por plazo de veinte días, de-

biendo, además, recabarse los informes, dictámenes u otro tipo de pronunciamientos de los órganos y entidades administrativas gestores de intereses públicos afectados, que deberán ser emitidos en los plazos que establezca su regulación específica, los cuales serán objeto de valoración conjunta por la Comisión Interdepartamental de Valoración Territorial y Urbanística, conforme a lo dispuesto en el artículo 23.1.b) del Decreto 220/2006, de 19 de diciembre, en el plazo de un mes.

b) La Administración competente deberá resolver sobre la aprobación provisional, en su caso, en el plazo máximo de un mes, a contar desde la valoración de la Comisión Interdepartamental, transcurridos los cuales la Consejería competente en materia de urbanismo requerirá a ésta la remisión del expediente administrativo en el plazo de cinco días a partir de la recepción de tal requerimiento.

En el supuesto de modificaciones que tengan por objeto una diferente zonificación o uso urbanístico de parques, jardines o espacios libres, dotaciones o equipamientos, requerirá el dictamen favorable del Consejo Consultivo de Andalucía conforme dispone el artículo 36.2.c).2.ª de la Ley 7/2002, de 17 de diciembre.

c) La resolución por la referida Consejería deberá producirse y comunicarse al Ayuntamiento en el plazo de dos meses a contar desde el día siguiente a la recepción del expediente completo en el registro de dicha Consejería. Dentro de los diez primeros días del plazo máximo para resolver podrá formularse, por una sola vez, requerimiento al Ayuntamiento para que subsane las deficiencias o insuficiencias que presente el expediente aportado.

El transcurso del plazo de dos meses para la aprobación definitiva, sin que se haya comunicado al Ayuntamiento la resolución sobre la aprobación definitiva determinará la misma por silencio, en los mismos términos de su aprobación provisional, si bien la eficacia de dicha aprobación estará supeditada a su publicación.

Artículo 12. Mecanismos de colaboración previos a la incorporación al proceso urbanizador de los terrenos de reserva.

1. La Administración competente para la delimitación de la reserva de terrenos podrá recabar, con anterioridad o simultáneamente a la redacción y tramitación del instrumento que delimite la reserva de terrenos, un informe previo de los órganos y entidades administrativas gestores de intereses públicos que pudieran verse afectados por la misma, solicitándose al menos de los siguientes órganos y entidades:

a) A la Consejería competente en materia de ordenación del territorio, respecto del informe de incidencia territorial que haya de emitir con arreglo a lo dispuesto en el artículo 32.1.2.ª y disposición adicional octava de la Ley 7/2002, de 17 de diciembre, en relación con la disposición adicional segunda de la Ley 1/1994, de 11 de enero, de Ordenación del Territorio de Andalucía.

b) A la Consejería competente en materia de medio ambiente, respecto a la Evaluación Ambiental exigida conforme al artículo 36.c) de la Ley 7/2007, de 9 de julio, de Gestión Integral de la Calidad Ambiental.

c) A la Agencia Andaluza del Agua sobre la existencia de recursos hídricos suficientes para satisfacer las demandas estimadas, conforme a lo dispuesto en el artículo 25.4 del Real Decreto Legislativo 1/2001, de 20 de julio, por el que se aprueba el Texto Refundido de la Ley de Aguas.

d) A las Administraciones competentes en materia de carreteras y demás infraestructuras afectadas por la delimitación de la reserva, respecto a dicha afección y al impacto de la actuación sobre la capacidad de servicio de tales infraestructuras.

2. Asimismo, la Administración competente para tramitar el instrumento de planeamiento urbanístico a que se refiere el artículo 10 del presente Decreto podrá celebrar convenios de

colaboración con los órganos y entidades administrativas gestores de intereses públicos afectados, con objeto de agilizar la emisión de los informes, dictámenes y demás pronunciamientos previstos legalmente como preceptivos, acordando la reducción a la mitad de los plazos para su emisión, de acuerdo con el artículo 50 de la Ley 30/1992, de 26 de noviembre, de Régimen Jurídico de las Administraciones Públicas y del Procedimiento Administrativo Común.

Igualmente, estos convenios de colaboración podrán establecer dicha reducción de plazos en aquellos informes o pronunciamientos que hubieren de emitirse sobre los proyectos, autorizaciones y licencias que se tramitarán con posterioridad.

Artículo 13. Particularidades de la modalidad de gestión indirecta del sistema de actuación a iniciativa de la Administración.

1. Cuando la Administración actuante decida la gestión indirecta, establecida la reserva de terrenos e incorporados éstos al patrimonio público de suelo, la Administración titular de los mismos convocará el concurso para la adjudicación de la actuación urbanizadora, que se desarrollará con arreglo al correspondiente pliego de condiciones que, además de las establecidas por la Ley 7/2002, de 17 de diciembre, contemplará las siguientes particularidades:

a) Redacción, por parte de los licitadores o licitadoras de un anteproyecto de la ordenación urbanística del ámbito que al menos contenga una memoria, tratamiento de los sistemas generales, zonificación y usos del suelo, así como una propuesta relativa a las mejoras para el interés general que estimen conveniente introducir en la actuación.

b) Definición de las características de la urbanización a realizar, que serán comprensivas de las conexiones interiores y exteriores a las infraestructuras existentes y propuestas.

c) Expresión del número de viviendas protegidas previstas, edificabilidad y relación de esta última con la de la totalidad del sector y la del uso residencial.

d) Definición de los plazos de ejecución del ámbito, con expresa indicación del de presentación de la innovación del instrumento de planeamiento, así como del instrumento que incluya la ordenación detallada precisa para legitimar la actividad de ejecución, de la materialización de la urbanización, y del inicio y terminación de las viviendas protegidas.

e) Específicamente, en el sistema de actuación por expropiación, se reflejarán en la convocatoria los acuerdos de pago del justiprecio en especie con fincas resultantes, así como del acuerdo de liberación de la expropiación que la Administración expropiante haya alcanzado con las personas titulares de bienes y derechos incluidas en el ámbito, con expresa obligación de la subrogación por parte del adjudicatario o adjudicataria en los compromisos asumidos.

f) Los referidos pliegos fijarán el valor de la unidad del aprovechamiento a los efectos de calcular las fincas resultantes que, en su caso, corresponda a la Administración, y a los propietarios y propietarias que hayan acordado el pago del justiprecio en especie, así como determinar la retribución del agente urbanizador por la actuación urbanizadora.

2. Actuará como cláusula resolutoria de la adjudicación la falta de aprobación de la ordenación urbanística, por ser insuficiente para ejecutar la urbanización en plazo o según las condiciones determinadas, sin perjuicio de las posibles responsabilidades que pudieran derivarse.

Artículo 14. Obligaciones particulares del agente urbanizador en la modalidad de gestión indirecta.

1. Además de cuantos deberes se expresen en la Ley 7/2002, de 17 de diciembre, y en los correspondientes pliegos, la condición de agente urbanizador obtenida mediante la adjudicación del correspondiente concurso impondrá a éste el cumplimiento de las siguientes obligaciones:

a) Presentar en el plazo que se establezca en los pliegos, no superior a treinta días desde la formalización del correspondiente convenio urbanístico, ante la Administración competente para su tramitación, el instrumento de planeamiento urbanístico necesario para la ejecución del ámbito, que contendrá el grado de concreción suficiente conforme a lo regulado en el artículo 96.1 de la Ley 7/2002, de 17 de diciembre.

b) Presentar ante el Ayuntamiento el proyecto de reparcelación, en su caso, y el proyecto de urbanización correspondiente en el plazo establecido.

c) Costear y ejecutar la urbanización en los plazos previstos, de conformidad con el proyecto de urbanización aprobado y las condiciones asumidas en la adjudicación.

2. La adjudicación del concurso no vinculará la potestad de planeamiento de las Administraciones competentes ni otras potestades ejercidas por los órganos o entidades administrativas gestores de intereses públicos que hayan de intervenir en la elaboración y tramitación de los instrumentos de planeamiento.

Artículo 15. Procedimiento abreviado para la aprobación del Proyecto de Urbanización.

1. El proyecto de urbanización se presentará, junto con la solicitud de su aprobación, en el plazo estipulado, acompañado de las autorizaciones o informes preceptivos que se hayan recabado conforme a lo dispuesto en el artículo 11.

2. El proyecto de urbanización se aprobará, si procede, por el órgano competente sin más trámite que los informes técnicos y jurídicos necesarios en los siguientes casos:

a) Cuando el proyecto de urbanización no precise de informe o autorización de órganos o entidades administrativas gestores de intereses públicos, o siendo éstos exigibles están incorporados a la solicitud con sentido favorable.

b) Cuando no existan propietarios o propietarias que hayan acordado la liberación de la expropiación, salvo que el proyecto de urbanización venga igualmente suscrito por ellos.

3. En el caso previsto en el apartado anterior, la resolución expresa deberá notificarse en el plazo de un mes desde su presentación en el registro del órgano competente para su tramitación. Transcurrido este plazo podrá entenderse, en los términos prescritos por el artículo 43.2 de la Ley 30/1992, de 26 de noviembre, aprobado el proyecto de urbanización.

4. Lo dispuesto en este artículo será de aplicación en defecto de existencia de Ordenanzas Municipales reguladoras del procedimiento de aprobación de proyectos de urbanización.

Disposición adicional primera. Especificaciones relativas a la adaptación parcial y las modificaciones.

1. Las modificaciones del planeamiento general en vigor que tengan por objeto dotar al municipio de suelo residencial destinado mayoritariamente a vivienda protegida, suelos dotacionales o suelos industriales, éstas, ajustándose al procedimiento establecido para las mismas en la Ley 7/2002, de 17 de diciembre, podrán tramitarse de forma simultánea a la adaptación parcial, siempre de manera condicionada a la aprobación de esta adaptación.

En estos casos, y durante el trámite de información pública del procedimiento de modificación, según lo regulado en el artículo 32.1.2.<sup>a</sup> de la Ley 7/2002, de 17 de diciembre, por parte del Ayuntamiento se solicitarán los informes, dictámenes u otro tipo de pronunciamientos de los órganos y entidades administrativas gestores de intereses públicos afectados, los cuales serán objeto de valoración conjunta por la Comisión Interdepartamental de Valoración Territorial y Urbanística, en lo que respecta a los pronunciamientos de las Consejerías y Organismos en ella representados, conforme a lo dispuesto en el artículo 23.1.b) del Decreto 220/2006, de 19 de diciembre, en el plazo máximo de dos meses. La citada Comisión emitirá,

de forma simultánea, las valoraciones relativas al documento de modificación y al de adaptación parcial que lo habilita en el plazo máximo de un mes, desde su solicitud.

2. Una vez aprobada la adaptación parcial del planeamiento general, y de acuerdo con la Disposición Transitoria Segunda de la Ley 7/2002, de 17 de diciembre, los Ayuntamientos podrán formular modificaciones del mismo que afecten al resto de determinaciones propias de la ordenación estructural, a dotaciones o a equipamientos, que se tramitarán siguiendo el procedimiento previsto para las mismas en la citada Ley, con la particularidad de que durante el trámite de información pública, según lo regulado en el artículo 32.1.2.<sup>a</sup> de la Ley 7/2002, de 17 de diciembre, por parte del Ayuntamiento se solicitarán los informes, dictámenes u otro tipo de pronunciamientos de los órganos y entidades administrativas gestores de intereses públicos afectados, los cuales serán objeto de valoración conjunta por la Comisión Interdepartamental de Valoración Territorial y Urbanística, en lo que respecta a los pronunciamientos de las Consejerías y Organismos en ella representados, conforme a lo dispuesto en el artículo 23.1.b) del Decreto 220/2006, de 19 de diciembre.

Disposición adicional segunda. Desarrollo de los criterios básicos para el análisis y evaluación de la incidencia y coherencia de los planes generales de ordenación urbanística con el modelo de ciudad establecido en el Plan de Ordenación del Territorio de Andalucía.

1. Con el fin de potenciar el desarrollo económico que se pueda plantear en los municipios andaluces en el límite del 40% del crecimiento territorial de los Planes Generales no se computarán los suelos industriales.

2. Con objeto de potenciar la utilización de los equipamientos existentes, el límite establecido con carácter general al crecimiento en cada municipio para los próximos ocho años, se modulará para los municipios con crecimiento inferior al 10,2%, media de Andalucía en los últimos diez años, con los siguientes parámetros:

- a) 60% para municipios con menos de 2.000 habitantes,
- b) 50% para municipios entre 2.000 y 5.000 habitantes, y
- c) 40% para municipios entre 5.000 y 10.000 habitantes.

Estos criterios de modulación podrán aplicarse, según los tramos poblacionales establecidos, a los municipios de menos de diez mil habitantes que hayan superado el 10,2% de crecimiento en los últimos diez años, siempre que, en cada caso, estén garantizados las dotaciones, equipamientos, servicios e infraestructuras que establezca la legislación vigente.

3. En todas las actuaciones urbanísticas con destino mayoritario a vivienda protegida la Administración Autonómica garantizará la implantación de los equipamientos públicos que se precisen mediante la inclusión de los mismos en la planificación correspondiente y, a los solos efectos establecidos en esta norma, se computará el número de habitantes por vivienda con un coeficiente inferior al marcado con carácter general en función de la tipología de las viviendas protegidas.

4. Para la determinación del parámetro de crecimiento de población se referirá el dato de población existente para el conjunto de municipios de Andalucía al momento de la aprobación definitiva de la revisión o nueva redacción de cada Plan General de Ordenación Urbanística.

Disposición adicional tercera. Caducidad de los procedimientos de delimitación de reservas de terrenos.

Todo procedimiento de delimitación de reservas, salvo cuando ésta se haga mediante algún instrumento de planeamiento o de planificación, caducará por el transcurso del plazo de seis meses desde el inicio del expediente en que tenga por objeto declarar la necesidad de ocupación de los bienes y derechos afectados, sin que ello impida que se inicie un nuevo

procedimiento con el mismo objeto con posterioridad, ya sea a iniciativa de la propia Administración anteriormente actuante o de otra con competencia en la materia.

Disposición adicional cuarta. Reducción de plazos y manifestación del carácter urgente de la tramitación.

De conformidad con el artículo 74 de la Ley 7/2002, de 17 de diciembre, y el artículo 50 de la Ley 30/1992, de 26 de noviembre, de Régimen Jurídico de las Administraciones Públicas y del Procedimiento Administrativo Común, se reducen a la mitad los plazos previstos para la tramitación, ejecución y gestión de los instrumentos de planeamiento para reservas de terreno destinadas mayoritariamente a la construcción de vivienda protegida. Asimismo, cuantas solicitudes, peticiones u oficios se presenten o remitan entre sí las Administraciones públicas y los ciudadanos y ciudadanas para materializar las actuaciones que son objeto de regulación en el Capítulo III de este Decreto, manifestarán clara y expresamente el carácter de urgencia del trámite o actuación que se interesa de acuerdo con la presente norma.

Disposición adicional quinta. Publicación urgente en los Boletines Oficiales.

1. El anuncio, remitido para su publicación en los Boletines Oficiales de la Provincia y de la Junta de Andalucía, de cuantas disposiciones y actos de planeamiento o ejecución sean necesarios para materializar las actuaciones previstas en el presente Decreto señalará, a los efectos de su publicación, el carácter de urgente, de conformidad con lo dispuesto en el artículo 7.3 de la Ley 5/2002, de 4 abril, que regula los Boletines Oficiales de la Provincia, y el artículo 11.3 del Decreto 205/1983, de 5 de octubre, por el que se aprueba el Reglamento del Boletín Oficial de la Junta de Andalucía.

2. Para dar cumplimiento a lo expresado en el apartado anterior, la documentación a publicar en el Boletín Oficial correspondiente se remitirá, en su caso, en soporte digital.

Disposición derogatoria única. Derogación normativa.

Quedan derogadas cuantas disposiciones de igual o inferior rango se opongan o contradigan lo dispuesto en este Decreto.

Disposición final primera. Modificaciones del Decreto 220/2006, de 19 diciembre.

El Decreto 220/2006, de 19 de diciembre, por el que se regula el ejercicio de las competencias de la Administración de la Comunidad Autónoma de Andalucía en materia de ordenación del territorio y urbanismo y se modifica el Decreto 202/2004, de 11 de mayo, por el que se establece la estructura orgánica de la Consejería, queda modificado como sigue:

Uno. El párrafo c) del artículo 13.2 queda con la siguiente redacción:

«c) Informar, en el proceso previo a su aprobación definitiva por la Consejería de Obras Públicas y Transportes, los Planes Generales de Ordenación Urbanística, de los municipios de más de 100.000 habitantes, así como sus revisiones.»

Dos. El párrafo b) del artículo 21.3 queda con la siguiente redacción:

«b) Los Planes Generales de Ordenación Urbanística y sus revisiones, en el proceso previo a su aprobación definitiva por la Consejería de Obras Públicas y Transportes, de conformidad con el artículo 4 y la disposición adicional segunda de este Decreto, en desarrollo del artículo 31.2.A.b) y B.a) de la Ley 7/2002, de 17 de diciembre.»

Tres. El apartado 1 del artículo 23 queda con la siguiente redacción:

«1. La Comisión Interdepartamental de Valoración Territorial y Urbanística emitirá su valoración en los siguientes supuestos:

a) Sobre la suficiencia de las infraestructuras, servicios y equipamientos previstos para garantizar la ordenación propuesta, sus condiciones de desarrollo y financiación y, en su caso, las previsiones de inversión pública disponible en los supuestos previstos en el apartado siguiente. Esta valoración será previa a la emisión del informe de incidencia territorial del instrumento de planeamiento general que corresponda al órgano competente establecido en el presente Decreto.

b) Los establecidos en el Decreto por el que se desarrollan procedimientos dirigidos a poner suelo urbanizado en el mercado con destino preferente a la construcción de vivienda protegida.

c) Otras actuaciones de alcance territorial o urbanístico cuando así se establezca en una disposición de carácter general, en los términos previstos en la misma.»

Disposición final segunda. Habilitaciones normativas.

1. Se faculta a la Consejera de Obras Públicas y Transportes para adaptar el vigente Plan Andaluz de Vivienda y Suelo 2003-2007 al Real Decreto 14/2008, de 11 de enero, por el que se modifica el Real Decreto 801/2005, de 1 de julio, por el que se aprueba el Plan Estatal 2005-2008 para favorecer el acceso de los ciudadanos a la vivienda, dictando al efecto las disposiciones que sean necesarias.

2. Igualmente, se faculta a la Consejera de Obras Públicas y Transportes para dictar cuantas disposiciones precise el desarrollo y ejecución del presente Decreto.

Disposición final tercera. Entrada en vigor.

El presente Decreto entrará en vigor el día siguiente al de su publicación en el Boletín Oficial de la Junta de Andalucía.

Sevilla, 22 de enero de 2008

MANUEL CHAVES GONZÁLEZ  
Presidente de la Junta de Andalucía

CONCEPCIÓN GUTIÉRREZ DEL CASTILLO  
Consejera de Obras Públicas y Transportes

## CONSEJERÍA DE AGRICULTURA Y PESCA

*RESOLUCIÓN de 29 de enero de 2008, de la Dirección General de Regadíos y Estructuras, por la que se convoca para el año 2008 la concesión de subvenciones a las infraestructuras agrarias previstas en la Orden de 24 de abril de 2007, que se cita, y en el marco del Programa de Desarrollo Rural 2007-2013.*

Mediante la Orden de 24 de abril de 2007, de la Consejería de Agricultura y Pesca, modificada por la de 27 de diciembre de 2007, se establecen las normas para la concesión y abono de las ayudas a las infraestructuras agrarias.

Conforme al artículo 12.1 de dicha Orden, el titular de la Dirección General de Regadíos y Estructuras procederá a la convocatoria anual de estas ayudas mediante la correspondiente Resolución que será publicada en el Boletín Oficial de la Junta de Andalucía.

Por ello, considerando oportuno proceder a la convocatoria de estas subvenciones para 2008, y en ejercicio de las competencias atribuidas,

## R E S U E L V O

## Primero. Convocatoria.

Se convoca, para el año 2008, la concesión de las subvenciones previstas en la Orden de 24 de abril de 2007, modificada por la Orden de 27 de diciembre de 2007, por la que se establecen las normas de desarrollo para la concesión y abono de las ayudas a las infraestructuras agrarias, en el marco del Programa de Desarrollo Rural 2007-2013.

## Segundo. Plazo de presentación de solicitudes.

El plazo de presentación de solicitudes será de tres meses, contados a partir del día siguiente al de la publicación de la presente Resolución en el Boletín Oficial de la Junta de Andalucía.

## Tercero. Solicitudes.

Las solicitudes deberán formularse conforme al modelo establecido en el Anexo de la referida Orden de 27 de diciembre de 2007, que modifica la de 24 de abril de 2007.

## Cuarto. Plazo máximo para resolver.

De conformidad con lo previsto en el artículo 15.2 de la referida Orden de 24 de abril de 2007, en la redacción dada por la de 27 de diciembre de 2007, la Resolución deberá dictarse y notificarse en el plazo máximo de seis meses, contados desde la fecha en que la solicitud haya tenido entrada en el registro del órgano competente para su tramitación, pudiendo entenderse desestimada si transcurrido este plazo no hubiera recaído resolución expresa de acuerdo con lo establecido en el último párrafo del artículo 31.4 de la Ley 3/2004, de 28 de diciembre, de medidas tributarias, administrativas y financieras.

## Quinto. Efectos.

La presente Resolución surtirá efectos a partir del día siguiente al de su publicación en el Boletín Oficial de la Junta de Andalucía.

Sevilla, 29 de enero de 2008.- El Director General, Tomás Martínez Jiménez.

## 2. Autoridades y personal

### 2.1. Nombramientos, situaciones e incidencias

#### CONSEJERÍA DE AGRICULTURA Y PESCA

*RESOLUCIÓN de 10 de enero de 2008, de la Dirección General de Industrias y Calidad Agroalimentaria, por la que se procede a la designación de los miembros del Consejo Regulador Provisional de la Denominación de Origen «Montoro-Adamuz».*

Mediante la Orden de 26 de diciembre de 2007 se aprueba el Reglamento de la Denominación de Origen «Montoro-Adamuz» y de su Consejo Regulador. En la disposición adicional única de la misma se procede a la habilitación del Director General de Industrias y Calidad Agroalimentaria para que designe, con carácter provisional, a los miembros que ejercerán la totalidad de funciones que corresponden al Consejo Regulador al que se refiere el Capítulo VII de este Reglamento hasta tanto esté constituido de acuerdo con lo que se prevé en el mismo.

En su virtud, y en uso de las facultades conferidas,

#### R E S U E L V O

Único. Designar, con carácter provisional, a los miembros del Consejo Regulador Provisional de la Denominación de Origen «Montoro-Adamuz» siguientes:

Presidente: Don Francisco Terán Blanco.  
Vicepresidente: Don Bartolomé Herruzo Sánchez.

Vocales representantes del sector elaborador:  
Don Bartolomé Herruzo Sánchez  
Don Rafael Castro de la Torre  
Don Antonio Pedrajas Morales  
Don Luis Rivas Gómez  
Don César Sebastián Merino

Vocales representantes del sector productor:  
Don Francisco Moreno Arribas  
Don Francisco Alcalá Navarro  
Don Francisco Cuadrado Jiménez  
Don François Jerome Hermann  
Don José Martínez Díaz

Sevilla, 10 de enero de 2008.- El Director General, Ricardo Domínguez García-Baquero.



## 2. Autoridades y personal

### 2.2. Oposiciones y concursos

#### CONSEJERÍA DE ECONOMÍA Y HACIENDA

*RESOLUCIÓN de 21 de enero de 2008, de la Viceconsejería, por la que se anuncia convocatoria pública para cubrir puesto de trabajo de libre designación en la Consejería.*

Conforme a lo dispuesto en el artículo 25.1 de la Ley 6/1985, de 28 de noviembre, de Ordenación de la Función Pública de la Junta de Andalucía, en el Decreto 56/1994, de 1 de marzo, de atribución de competencias en materia de personal, y en el Decreto 2/2002, de 9 de enero, por el que se aprueba el Reglamento General de Ingreso, promoción interna, provisión de puestos de trabajo y promoción profesional de los funcionarios de la Administración General de la Junta de Andalucía, esta Viceconsejería, en virtud de las competencias que tiene delegadas por Orden de 22 de febrero de 2005 (BOJA núm. 40, de 25 de febrero), anuncia la provisión de puesto de trabajo de libre designación, con sujeción a las siguientes bases:

Primera. Se convoca la provisión de un puesto de trabajo de libre designación que se detalla en el Anexo de la presente Resolución.

Segunda. Podrá participar en la presente convocatoria el personal funcionario que reúna los requisitos señalados para el desempeño del mismo en el Anexo que se acompaña y aquellos otros de carácter general exigidos por la legislación vigente.

Tercera. 1. Las solicitudes, dirigidas a la Viceconsejera de Economía y Hacienda, se presentarán dentro del plazo de quince días hábiles, contados a partir del siguiente al de la publicación en el BOJA de la presente Resolución, en el Registro General de la Consejería de Economía y Hacienda, en Sevilla, C/ Juan A. Vizarrón, s/n, Edificio Torretriana, sin perjuicio de lo establecido en el artículo 38.4 de la Ley 30/1992, de 26 de noviembre, de Régimen Jurídico de las Administraciones Públicas y del Procedimiento Administrativo Común, modificada por la Ley 4/1999, de 13 de enero.

2. En la instancia figurarán los datos personales, haciendo constar el número de registro de personal, cuerpo de pertenencia, grado personal consolidado y el puesto que se solicita, acompañando «curriculum vitae», en el que se acreditarán títulos académicos, puestos de trabajos desempeñados, y cuantos otros méritos se relacionen con el contenido del puesto que se solicite.

3. Los méritos alegados deberán ser justificados con la documentación original o fotocopias debidamente compulsadas.

Sevilla, 21 de enero de 2008.- La Viceconsejera, Carmen Martínez Aguayo.

#### A N E X O

Centro destino y localidad: Dirección General de Relaciones Financieras con otras Administraciones. Sevilla.

Denominación del puesto: Gabinete de Planificación y Coordinación en materia de CC.LL.

Código: 10023610.

Núm. plazas: 1.

Ads.: F.  
Tipo Admón.: AL.  
Gr.: A.  
Nivel: 27.  
C. Específico: XXXX-18.116,28 €.  
Cuerpo: P-A12.  
Área Funcional: Hacienda Pública.  
Área Relacional: Administración Local.

#### CONSEJERÍA DE JUSTICIA Y ADMINISTRACIÓN PÚBLICA

*RESOLUCIÓN de 23 de enero de 2008, de la Delegación Provincial de Cádiz, por la que se procede a la modificación de la de 4 de diciembre de 2007, por la que se convoca concurso de méritos para la provisión de puestos de trabajo vacantes en la provincia de Cádiz.*

Por haberse alegado motivo de abstención por un miembro de la Comisión de Valoración correspondiente a la convocatoria del Concurso de Méritos para la provisión de puestos de trabajo vacantes en la provincia de Cádiz, por Resolución de 4 de diciembre de 2007, publicada en BOJA núm. 251, de 24 de diciembre de 2007, y de acuerdo con lo dispuesto en el art. 25.1 de la Ley 6/1985, de 28 de noviembre, de Ordenación de la Función Pública de la Junta de Andalucía, de conformidad con el Decreto 2/2002, de 9 de enero, modificado por el Decreto 528/2004, de 16 de noviembre, y en uso de la competencia atribuida a esta Delegación Provincial de la Consejería de Justicia y Administración Pública de Cádiz por el art. 43 del citado Decreto, se acepta el motivo de abstención alegado y se procede a la modificación de la composición de la Comisión de Valoración en los siguientes términos:

- Don Agustín F. Crespo Olivares es nombrado Vocal titular;  
- En sustitución de doña Rosa M.<sup>a</sup> García Fernández, en quien ha concurrido la causa de abstención aceptada.

Cádiz, 23 de enero de 2008.- La Delegada, Blanca Alcántara Reviso.

#### CONSEJERÍA DE SALUD

*RESOLUCIÓN de 31 de enero de 2008, de la Dirección General de Personal y Desarrollo Profesional del Servicio Andaluz de Salud, por la que se aprueban las listas de aspirantes que han superado el cuestionario teórico de la fase de oposición y se anuncia la fecha de realización del supuesto práctico de las pruebas selectivas correspondientes a las especialidades de Facultativos Especialistas de Área que se citan.*

De conformidad con lo establecido en la base 7.4 del Anexo I de la Resolución de 19 de junio de 2007 (BOJA núm. 123, de 22 de junio) y en la Resolución de 22 de junio de 2007, de corrección de errores de la anterior (BOJA núm. 124, de 25 de junio), por la que se convoca concurso oposición para

cubrir plazas básicas vacantes de Facultativos Especialistas de Área; evaluada la prueba selectiva prevista en la base 1.1.a) de la convocatoria y resueltas por los respectivos Tribunales Calificadores las impugnaciones presentadas al cuestionario teórico realizado el pasado 25 de noviembre; y en uso de las atribuciones que tiene conferidas en virtud de lo dispuesto en el Decreto 136/2001, de 12 de junio (BOJA núm. 80, de 14 de julio), por el que se regulan los sistemas de selección del personal estatutario y de provisión de plazas básicas en los Centros Sanitarios del Servicio Andaluz de Salud y en el Decreto 241/2004, de 18 de mayo (BOJA núm. 99, de 21 de mayo), de Estructura Orgánica Básica de la Consejería de Salud y del Servicio Andaluz de Salud, esta Dirección General

### R E S U E L V E

Primero. Aprobar, a propuesta de los respectivos Tribunales Calificadores, las listas de aspirantes que han superado el cuestionario teórico de las pruebas selectivas correspondientes a las siguientes especialidades de la categoría de Facultativos Especialistas de Área:

- Anatomía Patológica
- Cirugía Cardiovascular
- Cirugía Oral y Maxilofacial
- Hematología y Hemoterapia
- Oftalmología
- Otorrinolaringología

Segundo. Anunciar que las citadas listas, ordenadas alfabéticamente, se encontrarán expuestas al público en los tablones de anuncios de los Servicios Centrales del Servicio Andaluz de Salud y de las Delegaciones Provinciales de la Consejería de Salud, a partir del mismo día de publicación de la presente Resolución en el Boletín Oficial de la Junta de Andalucía, con indicación de la puntuación obtenida por cada aspirante en la prueba selectiva prevista en la base 1.1.a) de la convocatoria (cuestionario teórico). De conformidad con lo establecido en las bases de la convocatoria, los aspirantes que no figuren incluidos en dichas listas tendrán la consideración de no aptos.

Tercero. Convocar a los aspirantes que han superado el cuestionario teórico de las pruebas selectivas, y que se encuentran incluidos en las listas referidas anteriormente, a la realización de la prueba prevista en la base 1.1.b) de la convocatoria (supuesto práctico), la cual se realizará en Granada, en la sede de la Fundación Lavante sita en el Parque Tecnológico de Ciencias de la Salud, en las fechas que se indican en el Anexo de la presente Resolución. La hora de llamamiento de cada especialidad o grupo de aspirantes se publicará en la página web del SAS con una antelación de, al menos, 48 horas respecto al día asignado.

Cuarto. En aquellas especialidades que el desarrollo de la prueba selectiva requiera una actuación individualizada, el llamamiento se realizará por orden alfabético a partir del aspirante cuyo primer apellido comience por la letra «O», de con-

formidad con lo establecido en la Resolución de 16 de mayo de 2007 de la Secretaría General para la Administración Pública (BOJA núm. 109, de 4 de junio) por la que se hace público el sorteo que determina el orden de actuación de los aspirantes en las pruebas selectivas que se convoquen en cumplimiento de la Oferta de Empleo Público de 2007.

Quinto. En aquellas especialidades que debido al número de aspirantes el desarrollo de la prueba selectiva dure varios días, se distribuirán los aspirantes entre los días de examen de conformidad con el orden indicado en el punto anterior. El día y hora asignados a cada aspirante se publicará en la página web del SAS con una antelación de, al menos, 48 horas respecto al día asignado.

Sexto. De conformidad con las bases de la convocatoria, la prueba consistirá en la resolución de un caso clínico, a elegir entre dos propuestos por el Tribunal Calificador. En el Anexo a la presente Resolución se indica el tipo de metodología que se utilizará en el desarrollo de cada prueba, así como el tiempo máximo de que dispondrá el aspirante para la realización de la misma.

Séptimo. Los aspirantes habrán de concurrir con el documento nacional de identidad, pasaporte o cualquier otro documento que permita acreditar su personalidad.

Octavo. Contra la presente Resolución, que agota la vía administrativa, se podrá interponer, potestativamente, recurso de reposición ante esta Dirección General en el plazo de un mes, conforme a lo establecido en los arts. 116 y 117 de la Ley 30/1992, de Régimen Jurídico de las Administraciones Públicas y del Procedimiento Administrativo Común, o directamente recurso contencioso-administrativo ante la Sala de lo Contencioso-Administrativo del Tribunal Superior de Justicia de Andalucía, conforme a lo establecido en la Ley 29/1998, de 13 de julio, reguladora de la Jurisdicción Contencioso-Administrativa, en el plazo de dos meses, contados ambos plazos desde el día siguiente al de la publicación de la presente Resolución en el Boletín Oficial de la Junta de Andalucía.

Sevilla, 31 de enero de 2008.- El Director General, Rafael Burgos Rodríguez.

### A N E X O

Especialidad	Metodología	Fecha Prueba	Duración Multimedia	Duración Cirugía
Anatomía Patológica	Multimedia	23 de febrero 2008	60'	
Cirugía Cardiovascular	Multimedia	13 de febrero 2008	60'	
Cirugía Oral y Maxilofacial	Multimedia y Cirugía	15 de febrero 2008	45'	60'
Hematología y Hemoterapia	Multimedia	21 de febrero 2008	60'	
Oftalmología	Multimedia y Cirugía	23 y 24 de febrero 2008	45'	30'
Otorrinolaringología	Multimedia y Cirugía	20 y 21 de febrero 2008	45'	20'

### 3. Otras disposiciones

#### CONSEJERÍA DE ECONOMÍA Y HACIENDA

*RESOLUCIÓN de 16 de enero de 2008, de la Dirección General de Tributos e Inspección Tributaria, por la que se hace público el Convenio suscrito entre el Ministerio de Economía y Hacienda y la Comunidad Autónoma de Andalucía, de colaboración para el intercambio de estudios de mercado inmobiliario e información de carácter territorial y económico.*

En cumplimiento de lo dispuesto en el artículo 8.2 de la Ley 30/1992, de 26 de noviembre, de Régimen Jurídico de las Administraciones Públicas y del Procedimiento Administrativo Común, se hace público el Convenio suscrito el 4 de diciembre de 2007, entre el Ministerio de Economía y Hacienda y la Comunidad Autónoma de Andalucía, de colaboración para el intercambio de estudios de Mercado Inmobiliario e información de carácter territorial y económico.

Sevilla, 16 de enero de 2008.- La Directora General, Isabel Comas Rengifo.

#### A N E X O

#### CONVENIO ENTRE EL MINISTERIO DE ECONOMÍA Y HACIENDA Y LA COMUNIDAD AUTÓNOMA DE ANDALUCÍA, DE COLABORACIÓN PARA EL INTERCAMBIO DE ESTUDIOS DE MERCADO INMOBILIARIO E INFORMACIÓN DE CARÁCTER TERRITORIAL Y ECONÓMICO

En Madrid a 4 de diciembre de 2007.

De una parte doña Juana María Lázaro Ruiz, Subsecretaria del Ministerio de Economía y Hacienda, en ejercicio de las competencias que tiene delegadas por Orden EHA/3057/2004, de 21 de septiembre (BOE núm. 233, de 27 de septiembre), y de otra parte doña Carmen Martínez Aguayo, en su calidad de Viceconsejera de Economía y Hacienda, en nombre y representación de la citada Junta de Andalucía, autorizada para este acto mediante Orden de 22 de febrero de 2005 (BOJA núm. 40, de 25 de febrero).

#### E X P O N E N

Primero. El texto refundido de la Ley del Catastro Inmobiliario, aprobado por Real Decreto Legislativo 1/2004, de 5 de marzo, establece en su artículo 4 que la formación y mantenimiento del Catastro Inmobiliario y la difusión de la información catastral es de competencia exclusiva del Estado y que dichas funciones se ejercerán por la Dirección General del Catastro, directamente o a través de las distintas fórmulas de colaboración que se establezcan con las diferentes Administraciones, Entidades y Corporaciones Públicas.

Por su parte el Real Decreto 1552/2004, de 25 de junio (BOE de 26 de junio), por el que se desarrolla la estructura orgánica básica del Ministerio de Economía y Hacienda, establece que la Dirección General del Catastro ejercerá, entre otras, las funciones relativas a la gestión del Observatorio Catastral del Mercado Inmobiliario.

Segundo. La Consejería de Economía y Hacienda de la Comunidad Autónoma, como consecuencia de la cesión del Impuesto sobre Transmisiones Patrimoniales y Actos Jurídicos Documentados, en virtud de lo establecido en la Ley 21/2001, de 27 de diciembre, por la que se regulan las medidas fis-

cales y administrativas del nuevo sistema de financiación de las Comunidades Autónomas de Régimen Común y Ciudades con Estatutos de Autonomía, viene realizando observaciones del mercado para la comprobación de los valores aplicables al citado impuesto.

Tercero. La Ley 30/1992, de 26 de noviembre, de Régimen Jurídico de las Administraciones Públicas y del Procedimiento Administrativo Común, establece en su artículo 3 que las Administraciones Públicas se rigen, en sus relaciones, por el principio de cooperación y colaboración, y en su actuación por los criterios de eficiencia y servicio a los ciudadanos.

Cuarto. El Real Decreto 417/2006, de 7 de abril, por el que se desarrolla el texto refundido de la Ley del Catastro Inmobiliario, aprobado por el Real Decreto Legislativo 1/2004, de 5 de marzo, regula, entre otras cuestiones, la colaboración en la gestión del Catastro entre la Administración del Estado y otras Administraciones, Entidades y Corporaciones públicas, fijando el marco al que deben sujetarse los convenios que, sobre esta materia, se suscriban, así como el régimen específico de los mismos.

Quinto. Ambas Administraciones están interesadas en coordinar y compartir los trabajos requeridos para completar los estudios de mercado, buscando evitar duplicidades, racionalizar las inversiones, y acordar procedimientos de intercambio que, en la medida de lo posible, satisfagan sus respectivas necesidades.

En consecuencia, previa autorización de la Comisión Delegada del Gobierno para Política Autonómica, las Administraciones intervinientes proceden a la formalización del presente Convenio de acuerdo con las siguientes

#### C L Á U S U L A S

##### Primera. Objeto.

El presente Convenio de Colaboración tiene por objeto la coordinación de actuaciones e intercambio de información de los estudios de mercado inmobiliario entre la Dirección General del Catastro y la Consejería de Economía y Hacienda de la Junta de Andalucía para evitar duplicidades y que la información sirva a los distintos fines de ambas partes.

##### Segunda. Compromisos.

1. El objeto de este Convenio comprenderá las siguientes actuaciones:

- Elaboración de un plan conjunto de estudios de mercado.
- Obtención de un modelo de valoración de referencia a través de los estudios estadísticos y econométricos necesarios para garantizar la coordinación con el mercado y su seguimiento anual.

2. La Dirección General del Catastro asume los siguientes compromisos:

- Llevar a cabo los trabajos descritos en el apartado a) del punto 1 de la presente cláusula.
- Entregar el análisis y explotación de los valores declarados a través de las comunicaciones y demás información remitida por Notarios y Registradores.
- Desarrollar un método de análisis a través de técnicas estadísticas avanzadas, especialmente mediante redes neuronales y regresiones múltiples para la obtención del modelo de valoración de referencia citado en el apartado b) del punto 1 de la presente cláusula.

d) Elaborar un mapa de valores del suelo que permita la coordinación de los valores y la delimitación del territorio en zonas de valor homogéneas.

e) Desarrollar los procedimientos y aplicaciones necesarias para la obtención automatizada del valor de referencia de los inmuebles y su puesta a disposición de la Comunidad Autónoma, de conformidad con los ficheros de intercambio de información que establezca la Dirección General del Catastro.

3. La Consejería de Economía y Hacienda, a través de la Dirección General de Tributos e Inspección Tributaria, asume los siguientes compromisos:

a) Llevar a cabo los trabajos descritos en el apartado a) del punto 1 de la presente cláusula.

b) Remitir a la Dirección General del Catastro los valores comprobados de los inmuebles a efectos del Impuesto sobre Transmisiones Patrimoniales y Actos Jurídicos Documentados y el Impuesto sobre Sucesiones y Donaciones.

c) Colaborar con la Dirección General del Catastro en el desarrollo del método de análisis econométrico.

d) Colaborar en la elaboración del mapa de valores de suelo y suministrar la información de planeamiento necesaria a tal fin en formatos compatibles con los utilizados por la Dirección General del Catastro.

#### Tercera. Régimen Jurídico.

a) El presente Convenio de colaboración tiene naturaleza administrativa y su régimen jurídico se ajusta a lo establecido en esta materia por los artículos 6 y 8 de la Ley 30/1992, de 26 de noviembre, de Régimen Jurídico de las Administraciones Públicas y del Procedimiento Administrativo Común.

b) El presente Convenio se suscribe al amparo de lo establecido en el artículo 4 del texto refundido de la Ley del Catastro Inmobiliario, así como en los artículos 62 y siguientes del Real Decreto 417/2006, por el que se desarrolla dicho texto legal.

c) El presente Convenio, en virtud de lo dispuesto en el artículo 3.2 del texto refundido de la Ley de Contratos de las Administraciones Públicas, aprobado mediante Real Decreto Legislativo 2/2000, de 16 de junio, se rige, en todo lo no dispuesto en él, por los principios derivados de esta Ley para resolver las dudas y lagunas que puedan plantearse, así como las demás disposiciones que resulten de aplicación.

Para resolver los litigios que pudieran surgir sobre su interpretación, cumplimiento, extinción, resolución y efectos serán competentes los Tribunales del orden jurisdiccional contencioso-administrativo.

d) La realización de las funciones objeto del Convenio no implica la transferencia de medios materiales y personales, ni comportará contraprestación económica alguna por parte de la Dirección General del Catastro a la Comunidad Autónoma, según establece el artículo 64.2 del Real Decreto 417/2006.

e) Sin perjuicio de las facultades de organización de sus propios servicios, la Comunidad Autónoma deberá ejercer dichas funciones con estricto cumplimiento de los extremos expuestos en este documento y en ningún caso podrá delegar o encomendar en otra entidad las funciones de colaboración asumidas en este documento.

#### Cuarta. Comisión mixta de vigilancia y control.

Se constituirá una comisión mixta de vigilancia y control formada por tres miembros de cada parte y que será presidida alternativamente y por períodos anuales por el Director General del Catastro y por el Director General de Tributos de la Consejería de Economía y Hacienda o por el funcionario en quien delegue cada uno y en la que uno de los representantes de la Administración General del Estado será un funcionario de la Delegación del Gobierno en la Comunidad Autónoma de Andalucía designado por el Delegado de la misma. Dicha comisión, con independencia de las funciones concretas que le

asignen las demás cláusulas de este Convenio y, de conformidad con lo establecido en el Real Decreto 417/2006, resolverá las cuestiones que se planteen en cuanto a su interpretación y cumplimiento.

La comisión mixta de vigilancia y control deberá constituirse formalmente en un plazo máximo de un mes desde la formalización del presente Convenio. Dicha comisión celebrará cuantas sesiones extraordinarias sean necesarias para el cumplimiento de sus fines, previa convocatoria al efecto de su Presidente, de propia iniciativa o teniendo en cuenta las peticiones de los demás miembros. En todo caso, la comisión mixta de vigilancia y control se reunirá ordinariamente una vez al año, a fin de verificar y comprobar el resultado de las obligaciones contraídas estableciendo las directrices e instrucciones que considere oportunas.

Esta comisión ajustará su actuación a las disposiciones contenidas en el Capítulo II del Título II de la Ley 30/1992, de 26 de noviembre, de Régimen Jurídico de las Administraciones Públicas y del Procedimiento Administrativo Común.

En esta comisión se establecerán los formatos de intercambio necesarios para el desarrollo del intercambio de información.

#### Quinta. Entrada en vigor y plazo de vigencia.

El presente Convenio, de conformidad con lo establecido en el artículo 66 del Real Decreto 417/2006, entrará en vigor el día de su firma, extendiéndose su vigencia inicial hasta el 31 de diciembre de 2007 y prorrogándose tácitamente por sucesivos períodos anuales, mientras no sea denunciado. Dicha prórroga se comunicará a la Comisión Delegada del Gobierno para Política Autonómica con antelación suficiente para que pueda constatar su adecuación a las circunstancias previstas en el apartado séptimo del Acuerdo de Consejo de Ministros de 2 de marzo de 1990.

El cumplimiento de los objetivos contractuales establecidos en el presente Convenio podrá suspenderse, total o parcialmente y de mutuo acuerdo, por un período no superior a tres meses.

El transcurso de este plazo sin que se reanude su funcionamiento causará la resolución del Convenio, sin que sea precisa intimación previa alguna por parte de la Dirección General del Catastro.

El Convenio podrá suspenderse, asimismo, total o parcialmente y de mutuo acuerdo, por un plazo no superior a un año, cuando concurran circunstancias técnicas, presupuestarias o de cualquier otra índole que así lo justifiquen, según establece el artículo 66 antes mencionado.

La denuncia del Convenio, según establece el artículo 67 del Real Decreto 417/2006, podrá formularse por cualquiera de las partes, previa comunicación a la otra con una antelación mínima de un mes, transcurrido el cual se producirá la extinción de la relación convencional. No obstante, en el supuesto de que la otra parte manifestara su oposición a la denuncia, se abrirá un período de consultas durante veinte días naturales en el que la comisión mixta de vigilancia y control procurará el acuerdo entre las partes. De no producirse este acuerdo, quedará extinguido el Convenio una vez transcurrido el período de consultas.

Y en prueba de conformidad, suscriben el presente Convenio en duplicado ejemplar en el lugar y fecha anteriormente indicados.

*RESOLUCIÓN de 28 de diciembre de 2007, de la Dirección General de Tesorería y Deuda Pública, por la que se hace público el resultado de las subastas de pagarés de la Junta de Andalucía de 27 de diciembre de 2007.*

La Dirección General de Tesorería y Deuda Pública, en cumplimiento de lo establecido en el artículo 9.2 de la Orden

de la Consejería de Economía y Hacienda, de 2 de agosto de 2001, por la que se regula el diseño y funcionamiento del Programa de Emisión de Pagarés de la Junta de Andalucía (BOJA núm. 108, de 18 de septiembre), hace público el resultado de las subastas de pagarés de la Junta de Andalucía llevadas a cabo el día 27 de diciembre de 2007:

1. Importe nominal adjudicado a cada plazo:  
 Pagarés a tres (3) meses: 7.000.000 de euros.  
 Pagarés a seis (6) meses: 2.000.000 de euros.  
 Pagarés a nueve (9) meses: 1.000.000 de euros.  
 Pagarés a doce (12) meses: 3.000.000 de euros.  
 Pagarés a dieciocho (18) meses: Desierta.

2. Precio marginal de las peticiones aceptadas en cada plazo:

Pagarés a tres (3) meses: 99,015.  
 Pagarés a seis (6) meses: 97,905.  
 Pagarés a nueve (9) meses: 96,790.  
 Pagarés a doce (12) meses: 95,765.  
 Pagarés a dieciocho (18) meses: desierta.

3. Tipo marginal de cada plazo:  
 Pagarés a tres (3) meses: 4,069%.  
 Pagarés a seis (6) meses: 4,303%.  
 Pagarés a nueve (9) meses: 4,421%.  
 Pagarés a doce (12) meses: 4,497%.  
 Pagarés a dieciocho (18) meses: Desierta.

4. Precio medio ponderado de las peticiones aceptadas en cada plazo:

Pagarés a tres (3) meses: 99,015.  
 Pagarés a seis (6) meses: 97,905.  
 Pagarés a nueve (9) meses: 96,790.  
 Pagarés a doce (12) meses: 95,765.  
 Pagarés a dieciocho (18) meses: Desierta.

Sevilla, 28 de diciembre de 2007.- La Directora General, Julia Núñez Castillo.

## CONSEJERÍA DE JUSTICIA Y ADMINISTRACIÓN PÚBLICA

*ORDEN de 13 de diciembre de 2007, por la que se conceden a los Colegios de Abogados de Almería y Córdoba, a través del Consejo Andaluz de Colegios de Abogados, las subvenciones correspondientes al tercer trimestre de 2007 por la prestación por estos Colegios del servicio de asistencia jurídica gratuita.*

La Consejería de Justicia y Administración Pública subvenciona, dentro de las consignaciones presupuestarias, las actuaciones relativas a la prestación de los servicios de Asistencia Jurídica Gratuita con arreglo a las normas contenidas en el Capítulo VI del Reglamento de Asistencia Jurídica Gratuita de Andalucía, aprobado por Decreto 216/1999, de 26 de octubre, y en la Ley 5/1983, de 19 de julio, General de la Hacienda Pública de la Comunidad Autónoma de Andalucía, siendo beneficiarios de las subvenciones los Colegios de Abogados de la Comunidad Autónoma por los conceptos de asistencia letrada gratuita e implantación del servicio.

El Consejo Andaluz de Colegios de Abogados ha remitido a esta Consejería, de conformidad con el procedimiento de aplicación de la subvención establecido en el artículo 46 del Reglamento de Asistencia Jurídica Gratuita de Andalucía, certificación sobre el número y clase de actuaciones realizadas por el turno de oficio y por el turno de guardia y asistencia letrada en cada Colegio durante el tercer trimestre de 2007, junto con

la justificación del coste económico por gastos de funcionamiento e infraestructura, asociado a aquellas.

Asimismo, cada uno de los citados Colegios de Abogados ha remitido a esta Consejería las solicitudes donde se contienen, cuantificadas, las cantidades a percibir por cada una de estas Corporaciones, donde se reseñan, de forma separada, la subvención correspondiente al turno de guardia y asistencia letrada al detenido, la del turno de oficio y la que pertenece a los gastos de funcionamiento e infraestructura, y que conforme a lo dispuesto en el artículo 45 del Reglamento de Asistencia Jurídica Gratuita de Andalucía, se acuerda subvencionar con el importe que resulte de aplicar el 8% al coste económico generado por las actuaciones profesionales relativas a la asistencia letrada al detenido o preso y por la defensa gratuita, cuyo importe queda por debajo de dicho límite, ya que este importe no supera al de las partidas que sobre los gastos de funcionamiento e infraestructura han sido aprobadas por la Administración respecto al tercer trimestre de 2007, según consta en el correspondiente expediente administrativo.

Los importes aprobados para el abono del servicio de asistencia letrada al detenido, así como para remunerar la defensa por turno de oficio y los gastos de infraestructura, constan detallados en el correspondiente expediente administrativo, que ha sido tramitado conforme a lo que dispone el Reglamento por el que se regulan los procedimientos para la concesión de subvenciones y ayudas públicas por la Administración de la Junta de Andalucía, aprobado por Decreto 254/2001, de 20 de noviembre, y objeto de fiscalización previa, de acuerdo con lo dispuesto en el artículo 30.3 de la Ley 3/2004, de 28 de diciembre, de Medidas Tributarias, Administrativas y Financieras (BOJA núm. 255, de 31 de diciembre).

En su virtud, de acuerdo con lo que disponen los artículos 26 de la Ley 9/2007, de 22 de octubre, de la Administración de la Junta de Andalucía; 50 y 107 de la Ley 5/1983, de 19 de julio, General de la Hacienda Pública de la Comunidad Autónoma de Andalucía; el Decreto 254/2001, de 20 de noviembre, por el que se aprueba el Reglamento que regula los procedimientos para la concesión de subvenciones y ayudas públicas por la Administración de la Junta de Andalucía y sus Organismos Autónomos y su Régimen Jurídico, así como los artículos 45 y 46 del Reglamento de Asistencia Jurídica Gratuita de Andalucía, aprobado por Decreto 216/1999, de 26 de octubre,

### DISPONGO

Primero. Se conceden a los Colegios de Abogados de Almería y Córdoba, a través del Consejo Andaluz de Colegios de Abogados, por la prestación del servicio de asistencia jurídica gratuita, las subvenciones correspondientes al tercer trimestre de 2007, por los importes y los conceptos que se consignan a continuación, con cargo a la aplicación presupuestaria 0.1.11.00.01.00.483.00.14B.0:

#### COLEGIO DE ABOGADOS DE ALMERÍA:

Asistencia letrada al Detenido	180.478,77 €
Turno de oficio	<u>263.895,29 €</u>
	444.374,06 €
Gastos de infraestructura 8% de lo facturado	<u>35.549,93 €</u>
TOTAL LIBRAMIENTO:	479.923,99 €

#### COLEGIO DE ABOGADOS DE CÓRDOBA:

Asistencia letrada al Detenido	175.340,29 €
Turno de oficio	<u>263.379,62 €</u>
	438.719,91 €
Gastos de infraestructura 8% de lo facturado	<u>35.097,59 €</u>
TOTAL LIBRAMIENTO	473.817,50 €

Segundo. Visto lo anterior, la subvención total a conceder al Consejo Andaluz de Colegios de Abogados asciende a la cantidad de 953.741,49 €, por los siguientes conceptos:

- Asistencia letrada al detenido o preso	355.819,06 €
- Defensa y representación gratuita	<u>527.274,91 €</u>
	883.093,97 €
-Gastos de infraestructura 8% de lo facturado	<u>70.647,52 €</u>
TOTAL A LIQUIDAR	953.741,49 €

Tercero. El importe subvencionado deberá ser aplicado por el Consejo Andaluz de Colegios de Abogados al abono de la indemnización por la prestación del servicio de asistencia jurídica gratuita correspondiente al tercer trimestre de 2007, realizado por los Colegios de Abogados antes mencionados y que comprende las actuaciones profesionales relativas a la asistencia letrada al detenido y turno de oficio, así como los gastos de funcionamiento e infraestructura asociados a las citadas actuaciones.

Cuarto. La subvenciones se harán efectivas mediante el libramiento de la totalidad de su importe, sobre la base de las certificaciones expedidas por los respectivos Colegios sobre el número, clase e importe de las actuaciones realizadas durante el tercer trimestre de 2007.

La subvenciones que se conceden en concepto de gastos de funcionamiento e infraestructura por la gestión colegial del servicio se cifra en un total de 70.647,52 €. Esta cantidad no supera la suma de 110.786,92 €, correspondiente a los gastos totales asociados a la prestación de dichos servicios, y supone una media del 63,77% de las actividades desarrolladas por los beneficiarios, todo ello de acuerdo con el artículo 111 de la Ley General de Hacienda de la Comunidad Autónoma de Andalucía y el artículo 45 del Reglamento de Asistencia Jurídica Gratuita de Andalucía.

Quinto. La justificación se realizará por el Consejo Andaluz de Colegios de Abogados ante la Consejería de Justicia y Administración Pública, antes del 30 de abril de 2008, en la forma prevista en los artículos 48 y 49 del Reglamento de Asistencia Jurídica Gratuita de Andalucía.

Sexto. Los beneficiarios de la subvención otorgada por la presente Orden estarán obligados a:

a) Hacer constar en toda información o publicidad que se efectúe de la actividad u objeto de la subvención, que la misma está subvencionada por la Consejería de Justicia y Administración Pública de la Junta de Andalucía.

b) Comunicar a la Consejería de Justicia y Administración Pública la obtención de otras subvenciones o ayudas para la misma finalidad, procedentes de cualesquiera Administraciones o entes públicos o privados, nacionales o internacionales, así como de toda alteración de las condiciones tenidas en cuenta para la concesión de la subvención.

c) El sometimiento a las actuaciones de control financiero que corresponden a la Intervención General de la Junta de Andalucía, en relación con las ayudas concedidas, y a las previstas en la legislación del Tribunal de Cuentas y de la Cámara de Cuentas de Andalucía.

Séptimo. Procederá el reintegro de las cantidades percibidas y la exigencia del interés de demora desde el momento del pago de la subvención, en los supuestos contemplados en el artículo 112 de la Ley 5/1983, de 19 de julio, General de la Hacienda Pública de la Comunidad Autónoma de Andalucía.

Octavo. Contra la presente Orden, que pone fin a la vía administrativa, podrá interponerse recurso potestativo de reposición ante este órgano, en el plazo de un mes contado a partir del día siguiente a aquél en que tenga lugar la publicación del presente acto, o interponer, directamente, recurso contencioso-administrativo ante los correspondientes órganos judiciales, en el plazo de dos meses contados desde el día siguiente al de la publicación de este acto, todo ello de conformidad con lo establecido en los artículos 116 y 117 de la de Régimen Jurídico de las Administraciones Públicas y del Procedimiento Administrativo Común, y en el artículo 46.1 de la Ley 29/1998, de 13 de julio, reguladora de la Jurisdicción Contencioso-Administrativa.

Noveno. Esta Orden surtirá efectos a partir del día siguiente al de su publicación en el Boletín Oficial de la Junta de Andalucía.

Sevilla, 13 de diciembre de 2007

MARÍA JOSÉ LÓPEZ GONZÁLEZ  
Consejera de Justicia y Administración Pública

*RESOLUCIÓN de 28 de diciembre de 2007, de la Dirección General de Instituciones y Cooperación con la Justicia, por la que se inscribe en el Registro de Fundaciones de Andalucía la Fundación Centro de Excelencia en Investigación sobre Aceite de Oliva y Salud.*

Visto el expediente por el que se solicita la inscripción de procedimiento de constitución en el Registro de Fundaciones de Andalucía de la Fundación Centro de Excelencia en Investigación sobre Aceite de Oliva y Salud, sobre la base de los siguientes

#### ANTECEDENTES DE HECHO

Primero. Constitución de la Fundación.

La Fundación Centro de Excelencia en Investigación sobre Aceite de Oliva y Salud fue constituida mediante escritura pública otorgada el 22 de noviembre de 2006, ante el notario don Juan Lozano López, del Ilustre Colegio de Granada, registrada con el número 2.750 de su protocolo.

Segundo. Fines.

Los fines de la Fundación de acuerdo con lo dispuesto en sus Estatutos, son los siguientes: potenciar y coordinar la investigación de las relaciones entre aceite de oliva y salud, desarrollada dentro de la Comunidad Autónoma Andaluza, con el objetivo, entre otros, de compartir el conocimiento entre la comunidad científica contribuyendo a la mayor eficiencia y eficacia de las investigaciones; promover la investigación clínica y experimental, poniendo a disposición de los investigadores los medios de la Fundación para el desarrollo de una investigación de alta calidad; promover proyectos de investigación propios y realizar un seguimiento que garantice el cumplimiento de la calidad; velar por la ética y los principios deontológicos de la investigación, así como velar por el cumplimiento de los compromisos que la Fundación o los investigadores establezcan con las entidades que den apoyo a la investigación; alentar la colaboración entre los diferentes equipos de investigación y los centros o instituciones científicas de ámbito nacional o internacional que realicen tareas similares; promover las actividades docentes y de formación continuada de los profesionales que redunden en una mayor inquietud investigadora; difundir el resultado de la tarea investigadora y facilitar el conocimiento de los avances conseguidos; racionalizar y ordenar las aportaciones y los gastos necesarios para el objeto de la Fundación,

procurando la mejor administración; promover la captación de los recursos económicos necesarios para el cumplimiento del objeto fundacional; contribuir en la evaluación y desarrollo de las nuevas tecnologías sanitarias; contribuir al desarrollo de investigación translacional con resultados directos en la mejora de la salud de los ciudadanos; conceder becas y ayudas económicas para la formación de personal investigador; organizar, asesorar y financiar reuniones científicas, congresos, seminarios y otras actividades similares cuya temática esté relacionada con la investigación objeto de la Fundación; promover la edición de publicaciones de carácter científico; intervenir y tomar parte en todos los ámbitos que, en general, estén relacionados con estos objetivos.

Tercero. Domicilio y ámbito de actuación.

El domicilio de la Fundación ha quedado establecido en la calle Baeza, núm. 1 B, de Jaén, y el ámbito de actuación, conforme dispone la norma estatutaria, se extiende principalmente al territorio de la Comunidad Autónoma de Andalucía.

Cuarto. Dotación.

La dotación inicial está constituida por 59.000,00 euros, totalmente desembolsados, como se acredita en la escritura de constitución.

Quinto. Patronato.

El Patronato de la Fundación, cuya composición se regula en el artículo 8 de los estatutos, queda identificado en la escritura de constitución, constando en el expediente la aceptación expresa de los cargos de patronos.

#### FUNDAMENTOS DE DERECHO

Primero. Resultan de aplicación para la resolución del procedimiento: el artículo 34 de la Constitución Española, que reconoce el derecho a fundar para fines de interés general; el artículo 79.2 de la Ley Orgánica 2/2007, de 19 de marzo, de Reforma del Estatuto de Autonomía para Andalucía; la Ley 10/2005, de 31 de mayo, de Fundaciones de la Comunidad Autónoma de Andalucía; el Reglamento de organización y funcionamiento del Registro de Fundaciones de Andalucía, aprobado por Decreto 279/2003, de 7 de octubre; y la Ley 30/1992, de 26 de noviembre, de Régimen Jurídico de las Administraciones Públicas y del Procedimiento Administrativo Común.

Segundo. La Fundación ha sido constituida por personas legitimadas para ello, dándose cumplimiento a lo establecido en la Ley 10/2005, de 31 de mayo, de Fundaciones de la Comunidad Autónoma de Andalucía.

Tercero. La Entidad que ha solicitado su inscripción registral responde a la definición de fundación del artículo 1 de la Ley 10/2005, de 31 de mayo, estando sus fines comprendidos dentro de la enumeración del artículo 3 de dicho texto legal.

Cuarto. De acuerdo con lo establecido en el artículo 49.2 de la Ley 10/2005, de 31 de mayo, la inscripción de las fundaciones requiere informe favorable del Protectorado en cuanto a la idoneidad de los fines y suficiencia dotacional, habiendo obtenido al respecto un pronunciamiento favorable por parte del Protectorado de la Consejería de Innovación, Ciencia y Empresa.

Quinto. La documentación aportada reúne los requisitos exigidos por los artículos 9, 11 y 12 de la Ley 10/2005, de 31 de mayo.

Sexto. El procedimiento de inscripción ha sido tramitado de acuerdo con lo previsto en el Reglamento de organización y funcionamiento del Registro de Fundaciones de Andalucía y en la Ley 30/1992, de 26 de noviembre, de Régimen Jurídico

de las Administraciones Públicas y del Procedimiento Administrativo Común.

Séptimo. La Dirección General de Instituciones y Cooperación con la Justicia es competente para resolver el presente procedimiento de inscripción, de acuerdo con lo dispuesto por el artículo 2 del Decreto 279/2003, de 7 de octubre, por el que se crea el Registro de Fundaciones de Andalucía, y el artículo 26 de su reglamento de organización y funcionamiento.

En su virtud, esta Dirección General, de acuerdo con lo anterior

#### RESUELVE

Primero. Clasificar a la Fundación Centro de Excelencia en Investigación sobre Aceite de Oliva y Salud, atendiendo a sus fines, como entidad orientada a la investigación, ordenando su inscripción en la Sección Primera, «Fundaciones Docentes, Científicas, Investigación y Desarrollo» del Registro de Fundaciones de Andalucía, con el número JA-1101.

Segundo. Inscribir en el Registro de Fundaciones de Andalucía el nombramiento de los miembros del Patronato, así como la aceptación de los cargos.

Tercero. Ordenar la notificación de la presente Resolución a los interesados, su comunicación al Protectorado de Fundaciones de la Consejería de Innovación, Ciencia y Empresa, a la Administración del Estado y la publicación en el Boletín Oficial de la Junta de Andalucía.

Contra esta Resolución, que no agota la vía administrativa y de conformidad con lo dispuesto en el artículo 26.5 del Reglamento de organización y funcionamiento del Registro de Fundaciones de Andalucía y en los artículos 114 y 115 de la Ley 30/1992, de 26 de noviembre, de Régimen Jurídico de las Administraciones Públicas y del Procedimiento Administrativo Común, cabe interponer recurso de alzada, en el plazo de un mes desde su publicación, ante la Consejería de Justicia y Administración Pública.

Sevilla, 28 de diciembre de 2007.- La Directora General, Beatriz Sainz-Pardo Prieto-Castro.

*RESOLUCIÓN de 14 de enero de 2008, de la Dirección General de Instituciones y Cooperación con la Justicia, por la que se inscribe en el Registro de Fundaciones de Andalucía la Fundación Rolabrysa.*

Visto el expediente por el que se solicita la inscripción de constitución en el Registro de Fundaciones de Andalucía de la Fundación Rolabrysa, sobre la base de los siguientes

#### ANTECEDENTES DE HECHO

Primero. Constitución de la Fundación.

La Fundación Rolabrysa se constituye mediante escritura pública otorgada el 20 de marzo de 2007 ante el Notario don Aurelio Nuño Vicente, del Ilustre Colegio de Granada, registrada con el número 1.252 de su protocolo, y posterior de subsanación otorgada el día 24 de octubre de 2007, ante el mismo Notario, bajo el núm. 3.826 de su protocolo.

Segundo. Fines.

Los fines de la Fundación, de acuerdo con lo dispuesto en sus Estatutos, son los siguientes:

La acción social en su más amplio espectro.

Actuaciones que serán objeto de atención por la Fundación:

- Apadrinamiento de personas y/o entidades, siempre y cuando estas últimas tengan carácter benéfico y/o asistencial.
- Asistencia a minorías.
- Asistencia a enfermos.
- Ayudas humanitarias.
- Ayudas a discapacitados.
- Defensa de derechos.
- Educación para el desarrollo deportivo, social y cultural.
- Asistencia a la infancia y a la juventud.
- Asistencia a la tercera edad.
- Ayuda y asistencia a la inmigración.
- Atención al medio ambiente.

Tercero. Domicilio y ámbito de actuación.

El domicilio de la Fundación queda establecido en C/ Primavera, núm. 25, Bajo, 18008, Granada, y el ámbito de actuación, conforme dispone la norma estatutaria, se extiende principalmente al territorio de la Comunidad Autónoma de Andalucía.

Cuarto. Dotación.

La dotación inicial está constituida por la aportación dineraria por importe de 30.000 euros, acreditándose ante el Notario autorizante la realidad de su aportación.

Quinto. Patronato.

El Patronato de la Fundación, cuya composición se regula en el artículo 13 de los estatutos, queda identificado en la escritura de constitución, constanding la aceptación expresa de los cargos de patronos.

#### FUNDAMENTOS DE DERECHO

Primero. Resultan de aplicación para la resolución del procedimiento: el artículo 34 de la Constitución Española, que reconoce el derecho a fundar para fines de interés general; el artículo 79.2 de la Ley Orgánica 2/2007, de 19 de marzo, de Reforma del Estatuto de Autonomía para Andalucía; la Ley 10/2005, de 31 de mayo, de Fundaciones de la Comunidad Autónoma de Andalucía; el Reglamento de organización y funcionamiento del Registro de Fundaciones de Andalucía, aprobado por Decreto 279/2003, de 7 de octubre; y la Ley 30/1992, de 26 de noviembre, de Régimen Jurídico de las Administraciones Públicas y del Procedimiento Administrativo Común.

Segundo. La Fundación ha sido constituida por personas legitimadas para ello, dándose cumplimiento a lo establecido en la Ley 10/2005, de 31 de mayo, de Fundaciones de la Comunidad Autónoma de Andalucía.

Tercero. La Entidad que ha solicitado su inscripción registral responde a la definición de fundación del artículo 1 de la Ley 10/2005, de 31 de mayo, estando sus fines comprendidos dentro de la enumeración del artículo 3 de dicho texto legal.

Cuarto. De acuerdo con lo establecido en el artículo 49.2 de la Ley 10/2005, de 31 de mayo, la inscripción de las fundaciones requiere informe favorable del Protectorado en cuanto a la idoneidad de los fines y suficiencia dotacional, habiendo obtenido al respecto un pronunciamiento favorable por parte del Protectorado de la Consejería para la Igualdad y Bienestar Social.

Quinto. La documentación aportada reúne los requisitos exigidos por los artículos 9, 11 y 12 de la Ley 10/2005, de 31 de mayo.

Sexto. El procedimiento de inscripción ha sido tramitado de acuerdo con lo previsto en el Reglamento de organización y funcionamiento del Registro de Fundaciones de Andalucía y en la Ley 30/1992, de 26 de noviembre, de Régimen Jurídico de las Administraciones Públicas y del Procedimiento Administrativo Común.

Séptimo. La Dirección General de Instituciones y Cooperación con la Justicia es competente para resolver el presente procedimiento de inscripción, de acuerdo con lo dispuesto por el artículo 2 del Decreto 279/2003, de 7 de octubre, por el que se crea el Registro de Fundaciones de Andalucía, y el artículo 26 de su reglamento de organización y funcionamiento.

En su virtud, esta Dirección General, de acuerdo con lo anterior,

#### RESUELVE

Primero. Clasificar a la Fundación Rolabrysa, atendiendo a sus fines, como entidad Benéfico-Asistencial, ordenando su inscripción en la Sección Tercera, «Fundaciones Benéfico-Asistenciales y Sanitarias» del Registro de Fundaciones de Andalucía, con el número GR-1103.

Segundo. Inscribir en el Registro de Fundaciones de Andalucía el nombramiento de los miembros del Patronato a que hace referencia el antecedente de hecho quinto de la presente Resolución, así como la aceptación de los cargos.

Tercero. Ordenar la notificación de la presente Resolución a los interesados, su comunicación al Protectorado de Fundaciones de la Consejería para la Igualdad y Bienestar Social, a la Administración del Estado y la publicación en el Boletín Oficial de la Junta de Andalucía

Contra esta Resolución, que no agota la vía administrativa y de conformidad con lo dispuesto en el artículo 26.5 del Reglamento de organización y funcionamiento del Registro de Fundaciones de Andalucía y en los artículos 114 y 115 de la Ley 30/1992, de 26 de noviembre, de Régimen Jurídico de las Administraciones Públicas y del Procedimiento Administrativo Común, cabe interponer recurso de alzada, en el plazo de un mes desde su publicación, ante la Consejería de Justicia y Administración Pública.

Sevilla, 14 de enero de 2008.- La Directora General, Beatriz Sainz-Pardo Prieto-Castro.

*RESOLUCIÓN de 14 de enero de 2008, de la Dirección General de Instituciones y Cooperación con la Justicia, por la que se inscribe en el Registro de Fundaciones de Andalucía la Fundación Cultural Cilla del Cabildo.*

Visto el expediente por el que se solicita la inscripción de procedimiento de constitución en el Registro de Fundaciones de Andalucía de la Fundación Cultural Cilla del Cabildo, sobre la base de los siguientes

#### ANTECEDENTES DE HECHO

Primero. Constitución de la Fundación.

La Fundación Cultural Cilla del Cabildo se constituye mediante escritura pública otorgada el día 7 de marzo de 2007,



ante el Notario don Arturo Otero López-Cubero, del Ilustre Colegio de Sevilla, registrada con el número 2.340 de su protocolo, y posterior de subsanación otorgada el día 10 de diciembre de 2007 ante el mismo Notario bajo el núm. 12.566 de su protocolo.

Segundo. Fines.

Los fines de la Fundación, de acuerdo con lo dispuesto en sus Estatutos, son los siguientes:

- a) Favorecer el conocimiento de la historia y la realidad de la Cornisa del Aljarafe.
- b) Contribuir a la defensa y protección de su patrimonio histórico-artístico.
- c) Contribuir a la defensa y protección de sus valores medioambientales y paisajísticos.
- d) Promover los hábitos que contribuyan a la mejora de la calidad de vida y las prácticas de conductas saludables de los vecinos.
- e) Promover las iniciativas que contribuyan a la recuperación y mantenimiento de los valores etnográficos, agrícolas e industriales propios de la zona.
- f) Promover la realización de actividades que coadyuven al cumplimiento de sus fines.
- g) Promover la edición de trabajos, estudios y publicaciones que contribuyan al cumplimiento de sus fines.

Tercero. Domicilio y ámbito de actuación.

El domicilio de la Fundación queda establecido en C/ Marquesa Viuda del Saltillo, núm. 10, 41001, Sanlúcar la Mayor (Sevilla), y el ámbito de actuación, conforme dispone la norma estatutaria, se extiende principalmente a los términos municipales de los municipios de la provincia de Sevilla por cuyo término municipal discurre la Cornisa del Aljarafe, sin perjuicio del establecimiento de relaciones instrumentales con terceros en diferente ámbito territorial.

Los municipios en que desarrollará principalmente su actividad son Olivares, Sanlúcar la Mayor, Benacazón, Aznalcázar y Puebla del Río.

Cuarto. Dotación.

La dotación inicial está constituida por la aportación dineraria de 30.000 euros, acreditándose ante el Notario autorizante la realidad de su aportación.

Quinto. Patronato.

El Patronato de la Fundación, cuya composición se regula en el artículo 12.1 de los estatutos, queda identificado en la escritura de constitución, constanding la aceptación expresa de los cargos de patronos.

#### FUNDAMENTOS DE DERECHO

Primero. Resultan de aplicación para la resolución del procedimiento: el artículo 34 de la Constitución Española, que reconoce el derecho a fundar para fines de interés general; el artículo 79.2 de la Ley Orgánica 2/2007, de 19 de marzo, de Reforma del Estatuto de Autonomía para Andalucía; la Ley 10/2005, de 31 de mayo, de Fundaciones de la Comunidad Autónoma de Andalucía; el Reglamento de organización y funcionamiento del Registro de Fundaciones de Andalucía, aprobado por Decreto 279/2003, de 7 de octubre; y la Ley 30/1992, de 26 de noviembre, de Régimen Jurídico de las Administraciones Públicas y del Procedimiento Administrativo Común.

Segundo. La Fundación ha sido constituida por personas legitimadas para ello, dándose cumplimiento a lo establecido

en la Ley 10/2005, de 31 de mayo, de Fundaciones de la Comunidad Autónoma de Andalucía.

Tercero. La entidad que ha solicitado su inscripción registral responde a la definición de fundación del artículo 1 de la Ley 10/2005, de 31 de mayo, estando sus fines comprendidos dentro de la enumeración del artículo 3 de dicho texto legal.

Cuarto. De acuerdo con lo establecido en el artículo 49.2 de la Ley 10/2005, de 31 de mayo, la inscripción de las fundaciones requiere informe favorable del Protectorado en cuanto a la idoneidad de los fines y suficiencia dotacional, habiendo obtenido al respecto un pronunciamiento favorable por parte del Protectorado de la Consejería de Cultura.

Quinto. La documentación aportada reúne los requisitos exigidos por los artículos 9, 11 y 12 de la Ley 10/2005, de 31 de mayo.

Sexto. El procedimiento de inscripción ha sido tramitado de acuerdo con lo previsto en el Reglamento de organización y funcionamiento del Registro de Fundaciones de Andalucía y en la Ley 30/1992, de 26 de noviembre, de Régimen Jurídico de las Administraciones Públicas y del Procedimiento Administrativo Común.

Séptimo. La Dirección General de Instituciones y Cooperación con la Justicia es competente para resolver el presente procedimiento de inscripción, de acuerdo con lo dispuesto por el artículo 2 del Decreto 279/2003, de 7 de octubre, por el que se crea el Registro de Fundaciones de Andalucía, y el artículo 26 de su Reglamento de organización y funcionamiento.

En su virtud, esta Dirección General, de acuerdo con lo anterior,

#### RESUELVE

Primero. Clasificar a la Fundación Cultural Cilla del Cabildo, atendiendo a sus fines, como entidad Cultural, ordenando su inscripción en la Sección Segunda, «Fundaciones Culturales, Cívicas y Deportivas» del Registro de Fundaciones de Andalucía, con el número SE-1102.

Segundo. Inscribir en el Registro de Fundaciones de Andalucía el nombramiento de los miembros del Patronato a que hace referencia el antecedente de hecho quinto de la presente Resolución, así como la aceptación de los cargos.

Tercero. Ordenar la notificación de la presente Resolución a los interesados, su comunicación al Protectorado de Fundaciones de la Consejería de Cultura, a la Administración del Estado y la publicación en el Boletín Oficial de la Junta de Andalucía.

Contra esta Resolución, que no agota la vía administrativa y de conformidad con lo dispuesto en el artículo 26.5 del Reglamento de organización y funcionamiento del Registro de Fundaciones de Andalucía y en los artículos 114 y 115 de la Ley 30/1992, de 26 de noviembre, de Régimen Jurídico de las Administraciones Públicas y del Procedimiento Administrativo Común, cabe interponer recurso de alzada, en el plazo de un mes desde su publicación, ante la Consejería de Justicia y Administración Pública.

Sevilla, 14 de enero de 2008.- La Directora General, Beatriz Sainz-Pardo Prieto-Castro.

*RESOLUCIÓN de 23 de enero de 2008, de la Dirección General de Función Pública, por la que se emplaza a los terceros interesados en el procedimiento abreviado núm. 846/2007 ante el Juzgado de lo Contencioso-Administrativo núm. Cinco de Málaga, Negociado MA.*

En cumplimiento de lo ordenado por el Juzgado de lo Contencioso-Administrativo núm. Cinco de Málaga comunicando la interposición del recurso contencioso-administrativo número 846/2007, interpuesto por don José Moreno Macías contra la desestimación del recurso de alzada contra la Resolución de 26 de febrero de 2007, de la Delegación Provincial de la Consejería de Justicia y Administración Pública en Málaga, por la que se resuelve el concurso de méritos para la provisión de puestos vacantes en dicha provincia. y a tenor de lo dispuesto en el artículo 49.1 de la Ley reguladora de la Jurisdicción Contencioso-Administrativa,

#### HE RESUELTO

Ordenar la publicación de la presente Resolución en el Boletín Oficial de la Junta de Andalucía y emplazar a cuantos resulten interesados para que puedan comparecer y personarse en Autos ante el Juzgado de lo Contencioso-Administrativo Cinco de Málaga, en el plazo de nueve días siguientes a la publicación de la presente Resolución.

Sevilla, 23 de enero de 2008.- El Director General, José Taboada Castiñeiras.

*RESOLUCIÓN de 24 de enero de 2008, de la Dirección General de Función Pública, por la que se emplaza a los terceros interesados en el procedimiento contencioso-administrativo núm. 309/2007 ante la Sala de lo Contencioso-Administrativo del Tribunal Superior de Justicia de Andalucía con sede en Sevilla, Sección Tercera.*

En cumplimiento de lo ordenado por la Sala de lo Contencioso-Administrativo de Sevilla del Tribunal Superior de Justicia de Andalucía, comunicando la interposición del recurso contencioso-administrativo número 309/2007, interpuesto por doña María Bilbao Cruz contra las listas definitivas publicadas el 27 de julio de 2006, de aspirantes aprobados del concurso-oposición convocado por Orden de 15 de diciembre de 2004, para el ingreso por acceso libre en el Cuerpo de Ayudantes Técnicos, especialidad Agentes de Medio Ambiente, y a tenor de lo dispuesto en el artículo 49.1 de la Ley reguladora de la Jurisdicción Contencioso-Administrativa,

#### HE RESUELTO

Ordenar la publicación de la presente Resolución en el Boletín Oficial de la Junta de Andalucía y emplazar a cuantos resulten interesados para que puedan comparecer y personarse en Autos ante la Sala de lo Contencioso-Administrativo de Sevilla, en el plazo de nueve días siguientes a la publicación de la presente Resolución.

Sevilla, 24 de enero de 2008.- El Director General, José Taboada Castiñeiras.

*RESOLUCIÓN de 24 de enero de 2008, de la Dirección General de Función Pública, por la que se emplaza a los terceros interesados en el recurso contencioso-administrativo núm. 2428/2007 ante la Sala de lo Contencioso-Administrativo, Sección Tercera, del Tribunal Superior de Justicia de Andalucía con sede en Granada.*

En cumplimiento de lo ordenado por la Sala de lo Contencioso-Administrativo, Sección Tercera, comunicando la interposición del recurso contencioso-administrativo número

2428/2007, interpuesto por doña María Dolores Osuna Pérez, Procuradora, en nombre y representación de doña Lourdes Vázquez Valiente, contra la Orden de 19 de octubre de 2007, por la que se resuelve el recurso de alzada interpuesto contra la relación definitiva de aprobados de 29 de junio de 2007, correspondiente a las pruebas selectivas de acceso libre, para ingreso en el Cuerpo Superior de Administradores, especialidad Administradores Generales (A.1100), correspondiente a la Oferta de Empleo Público de 2005, y a tenor de lo dispuesto en el artículo 49.1 de la Ley reguladora de la Jurisdicción Contencioso-Administrativa,

#### HE RESUELTO

Ordenar la publicación de la presente Resolución en el Boletín Oficial de la Junta de Andalucía y emplazar a cuantos resulten interesados para que puedan comparecer y personarse en Autos ante la Sala de lo Contencioso-Administrativo sección tercera del Tribunal Superior de Justicia de Andalucía, en el plazo de nueve días siguientes a la publicación de la presente Resolución.

Sevilla, 24 de enero de 2008.- El Director General, José Taboada Castiñeiras.

*RESOLUCIÓN de 24 de enero de 2008, de la Dirección General de Función Pública, por la que se emplaza a los terceros interesados en el recurso contencioso-administrativo núm. 2546/2007 ante la Sala de lo Contencioso-Administrativo, Sección Tercera, del Tribunal Superior de Justicia de Andalucía con sede en Granada.*

En cumplimiento de lo ordenado por la Sala de lo Contencioso-Administrativo, Sección Tercera, comunicando la interposición del recurso contencioso-administrativo número 2546/2007, interpuesto por doña María Fidel Castillo Funes, Procuradora, en nombre y representación de doña María Encarnación Cruz Matilla, contra la Orden de 20 de diciembre de 2007, por la que se resuelve el recurso de alzada contra la relación definitiva de aprobados, de 11 de junio de 2007, correspondiente a las pruebas selectivas de acceso libre para ingreso en el Cuerpo Superior Facultativo, opción Ciencias Sociales y del Trabajo (A.2028), de la Oferta de Empleo Público de 2005, y a tenor de lo dispuesto en el artículo 49.1 de la Ley reguladora de la Jurisdicción Contencioso-Administrativa,

#### HE RESUELTO

Ordenar la publicación de la presente Resolución en el Boletín Oficial de la Junta de Andalucía y emplazar a cuantos resulten interesados para que puedan comparecer y personarse en Autos ante la Sala de lo Contencioso-Administrativo, Sección Tercera, del Tribunal Superior de Justicia de Andalucía, en el plazo de nueve días siguientes a la publicación de la presente Resolución.

Sevilla, 24 de enero de 2008.- El Director General, José Taboada Castiñeiras.

*RESOLUCIÓN de 24 de enero de 2008, de la Dirección General de Inspección y Evaluación, por la que se ordena la publicación de las declaraciones de actividades, bienes e interés, de los Altos Cargos de la Administración de la Junta de Andalucía y otros cargos públicos que se adjuntan como Anexos.*

Los artículos 10 y 11 de la Ley 3/2005, de 8 de abril, establecen la obligación de los Altos Cargos de la Administración

de la Junta de Andalucía y otros Cargos Públicos de formular declaración de incompatibilidad, así como de sus actividades, bienes e intereses; declaraciones que se inscribirán en el Registro de Actividades, Bienes e Intereses, dependiente de esta Dirección General, a quien corresponde la gestión y control del mismo.

Por su parte, el artículo 14 de la citada Ley establece que el Registro será público, insertándose el contenido de las declaraciones en el Boletín Oficial de la Junta de Andalucía y en internet en la página web de la Consejería de Justicia y Administración Pública.

En su virtud, y en base a la competencia que me otorga el artículo 13 del Decreto 176/2005, de 26 de julio,

#### R E S U E L V O

Ordenar la publicación en el Boletín Oficial de la Junta de Andalucía y en internet del contenido de las declaraciones de actividades, bienes e intereses de los Altos Cargos de la Administración de la Junta de Andalucía y otros Cargos Públicos que se adjuntan como Anexos.

Sevilla, 24 de enero de 2008.- El Director General, Javier de la Cruz Ríos.

<b>DATOS PERSONALES Y PROFESIONALES DEL DECLARANTE</b>		
PRIMER APELLIDO: <b>ARNÁIZ DE LAS REVILLAS</b>	SEGUNDO APELLIDO: <b>GARCÍA</b>	NOMBRE: <b>ANA ISABEL</b>
CARGO: <i>DIRECTORA GRAL. DE PLANIFICACION</i>		
CONSEJERÍA: <i>EMPLEO</i>	ORGANISMO:	
<b>MOTIVOS DE LA DECLARACIÓN</b>		
MOTIVO DE LA DECLARACIÓN: <i>Modif. circunstancias de hecho</i>	FECHA DEL EVENTO: <i>28/11/2007</i>	
Nº DE BOJA:	FECHA DE PUBLICACIÓN:	
<b>DECLARACIÓN DE ACTIVIDADES</b>		
<b>DECLARACIÓN DE ACTIVIDADES E INTERESES</b>		
Otros cargos públicos que le correspondan con carácter institucional (excluido el citado en el punto 1). VOCAL DEL CONSEJO DE ADMINISTRACION DEL SERVICIO ANDALUZ DE EMPLEO PATRONA DE LA FUNDACION ANDALUZA DE FONDO DE FORMACION Y EMPLEO		
<b>DECLARACIÓN DE BIENES PATRIMONIALES</b>		
<b>ACTIVO</b>		
<b>Bienes, inmuebles urbanos y rústicos</b>		
Cracterísticas	Provincia	Valor catastral
VIVIENDA URBANA (HERENCIA 33% NUDA PROPIEDAD)	SEVILLA	167.618,54 €
VIVIENDA URBANA	SEVILLA	84.198,07 €
VIVIENDA RUSTICA	SEVILLA	1.337,46 €
LOCAL URBANA (NUDA PROPIEDAD)	SEVILLA	24.146,38 €
VIVIENDA URBANA	MADRID	81.324,96 €
<b>Saldo total de cuentas bancarias: 71.075,00 € (I.P.F. DE 67575 POR HERENCIA)</b>		
<b>PASIVO (créditos, prestamos, deudas, etc)</b>		
	<b>Valor euros</b>	
PRESTAMO HIPOTECARIO	30.740,38 €	

<b>DATOS PERSONALES Y PROFESIONALES DEL DECLARANTE</b>		
PRIMER APELLIDO: <b>CHAVES</b>	SEGUNDO APELLIDO: <b>GONZÁLEZ</b>	NOMBRE: <b>LEONARDO</b>
CARGO: <i>Director General de TECNOLOGIAS E INFRAESTRUCTURAS DEPORTIVAS</i>		
CONSEJERÍA: <i>TURISMO, COMERCIO Y DEPORTE</i>	ORGANISMO:	
<b>MOTIVOS DE LA DECLARACIÓN</b>		
MOTIVO DE LA DECLARACIÓN: <i>Actualización al 31 de Diciembre</i>	FECHA DEL EVENTO: <i>31/12/2007</i>	
Nº DE BOJA:	FECHA DE PUBLICACIÓN:	
<b>DECLARACIÓN DE ACTIVIDADES</b>		
<b>DECLARACIÓN DE ACTIVIDADES E INTERESES</b>		
Otros cargos públicos que le correspondan con carácter institucional (excluido el citado en el punto 1). VOCAL SOCIEDAD ESTADIO OLIMPICO SEVILLA, S.A VOCAL CONSEJO DE ADMINISTRACIÓN DEPORTE ANDALUZ, S.A.		
<b>DECLARACIÓN DE BIENES PATRIMONIALES</b>		
<b>ACTIVO</b>		
<b>Saldo total de cuentas bancarias: 12.150,00 €</b>		
Acciones y participaciones en capital de sociedades, títulos de deuda pública, fondos de inversiones y otros valores mobiliarios		

Entidad	Valor euros
FONDOS DE PENSIONES MAPFRE	12.500,00 €
<b>Automóviles, embarcaciones, obras de arte y otros bienes y derechos de cualquier naturaleza cuyo valor supere los 6000 euros</b>	
	Valor euros
VOLKSWAGEN MULTIVAN	9.148,00 €

DATOS PERSONALES Y PROFESIONALES DEL DECLARANTE		
PRIMER APELLIDO: <b>CHAVES</b>	SEGUNDO APELLIDO: <b>GONZÁLEZ</b>	NOMBRE: <b>MANUEL</b>
CARGO: <i>PRESIDENTE - JUNTA DE ANDALUCIA</i>		
CONSEJERÍA: <i>PRESIDENCIA</i>	ORGANISMO:	
MOTIVOS DE LA DECLARACIÓN		
MOTIVO DE LA DECLARACIÓN: <i>Modif. circunstancias de hecho</i>	FECHA DEL EVENTO: <i>26/11/2007</i>	
Nº DE BOJA:	FECHA DE PUBLICACIÓN:	
DECLARACIÓN DE ACTIVIDADES		
DECLARACIÓN DE ACTIVIDADES E INTERESES		
<b>Otros cargos públicos que le correspondan con carácter institucional (excluido el citado en el punto 1).</b>		
PRESIDENCIA DEL PATRONATO DE LA REAL ESCUELA ANDALUZA DE ARTE ECUESTRE		
PRESIDENCIA DEL PATRONATO DE LA FUNDACIÓN TRES CULTURAS DEL MEDITERRÁNEO		
PRESIDENCIA DEL PATRONATO DE LA FUNDACIÓN PARA EL LEGADO ANDALUSÍ		
COPRESIDENCIA DEL PATRONATO DE LA FUNDACIÓN BARENBOIM-SAID		
DECLARACIÓN DE BIENES PATRIMONIALES		
ACTIVO		
<b>Bienes, inmuebles urbanos y rústicos</b>		
Características	Provincia	Valor catastral
VIVIENDA	SEVILLA	40.181,14 €
PLAZAS DE APARCAMIENTO	SEVILLA	6.321,28 €
<b>Saldo total de cuentas bancarias: 23.547,36 € (13933,88 EUROS PROCEDENTES DE UNA HERENCIA )</b>		
<b>Automóviles, embarcaciones, obras de arte y otros bienes y derechos de cualquier naturaleza cuyo valor supere los 6000 euros</b>		
	Valor euros	
VOLVO MASTER II	3.000,00 €	
PASIVO (créditos, prestamos, deudas, etc)		
	Valor euros	
PRÉSTAMO HIPOTECARIO	17.878,86 €	

DATOS PERSONALES Y PROFESIONALES DEL DECLARANTE		
PRIMER APELLIDO: <b>CONTRERAS</b>	SEGUNDO APELLIDO: <b>IBÁÑEZ</b>	NOMBRE: <b>FERNANDO</b>
CARGO: <i>DIRECTOR GRAL. ENTE PÚBLICO INFRAESTRUCTURAS Y SERVICIOS EDUCATIVOS</i>		
CONSEJERÍA: <i>EDUCACIÓN</i>	ORGANISMO:	
MOTIVOS DE LA DECLARACIÓN		
MOTIVO DE LA DECLARACIÓN: <i>Modif. circunstancias de hecho</i>	FECHA DEL EVENTO: <i>26/09/2007</i>	
Nº DE BOJA:	FECHA DE PUBLICACIÓN:	
DECLARACIÓN DE ACTIVIDADES		
DECLARACIÓN DE ACTIVIDADES E INTERESES		

<b>Otros cargos públicos que le correspondan con carácter institucional (excluido el citado en el punto 1).</b>		
Miembro Comisión de Organización Territorio		
Miembro Consejo Rector Ente Público Infraestructura y Servicios Educativos		
<b>DECLARACIÓN DE BIENES PATRIMONIALES</b>		
<b>ACTIVO</b>		
<b>Bienes, inmuebles urbanos y rústicos</b>		
<b>Cracterísticas</b>	<b>Provincia</b>	<b>Valor catastral</b>
Bien Inmueble Naturaleza Urbana	CÁDIZ	74.136,59 €
<b>Saldo total de cuentas bancarias: 16.278,00 €</b>		
<b>Acciones y participaciones en capital de sociedades, títulos de deuda pública, fondos de inversiones y otros valores mobiliarios</b>		
<b>Entidad</b>	<b>Valor euros</b>	
Plan de Pensiones RGA Seguros. Derechos Consolidados	1.333,42 €	
<b>Automóviles, embarcaciones, obras de arte y otros bienes y derechos de cualquier naturaleza cuyo valor supere los 6000 euros</b>		
	<b>Valor euros</b>	
AUDI A3	24.000,00 €	
<b>PASIVO (créditos, prestamos, deudas, etc)</b>		
	<b>Valor euros</b>	
Crédito Hipotecario	126.212,00 €	

<b>DATOS PERSONALES Y PROFESIONALES DEL DECLARANTE</b>		
<i>PRIMER APELLIDO:</i> <b>CONTRERAS</b>	<i>SEGUNDO APELLIDO:</i> <b>IBÁÑEZ</b>	<i>NOMBRE:</i> <b>FERNANDO</b>
<i>CARGO:</i> <b>DIRECTOR GRAL. ENTE PÚBLICO INFRAESTRUCTURAS Y SERVICIOS EDUCATIVOS</b>		
<i>CONSEJERÍA:</i> <b>EDUCACIÓN</b>	<i>ORGANISMO:</i>	
<b>MOTIVOS DE LA DECLARACIÓN</b>		
<i>MOTIVO DE LA DECLARACIÓN:</i> <b>Actualización al 31 de Diciembre</b>	<i>FECHA DEL EVENTO:</i> <b>31/12/2007</b>	
<i>Nº DE BOJA:</i>	<i>FECHA DE PUBLICACIÓN:</i>	
<b>DECLARACIÓN DE ACTIVIDADES</b>		
<b>DECLARACIÓN DE ACTIVIDADES E INTERESES</b>		
<b>Otros cargos públicos que le correspondan con carácter institucional (excluido el citado en el punto 1).</b>		
Miembro Comisión de Organización Territorio		
Miembro Consejo Rector Ente Público Infraestructura y Servicios Educativos		
<b>DECLARACIÓN DE BIENES PATRIMONIALES</b>		
<b>ACTIVO</b>		
<b>Bienes, inmuebles urbanos y rústicos</b>		
<b>Cracterísticas</b>	<b>Provincia</b>	<b>Valor catastral</b>
Bien Inmueble Naturaleza Urbana	CÁDIZ	74.136,59 €
<b>Saldo total de cuentas bancarias: 16.278,00 €</b>		
<b>Acciones y participaciones en capital de sociedades, títulos de deuda pública, fondos de inversiones y otros valores mobiliarios</b>		
<b>Entidad</b>	<b>Valor euros</b>	
Plan de Pensiones RGA Seguros. Derechos Consolidados	1.714,40 €	
<b>Automóviles, embarcaciones, obras de arte y otros bienes y derechos de cualquier naturaleza cuyo valor supere los 6000 euros</b>		
	<b>Valor euros</b>	
AUDI A3	24.000,00 €	

<b>PASIVO (créditos, prestamos, deudas, etc)</b>	
	<b>Valor euros</b>
Crédito Hipotecario	126.212,00 €

<b>DATOS PERSONALES Y PROFESIONALES DEL DECLARANTE</b>		
<i>PRIMER APELLIDO:</i> <b>CUENCA</b>	<i>SEGUNDO APELLIDO:</i> <b>RODRÍGUEZ</b>	<i>NOMBRE:</i> <b>FRANCISCO</b>
<i>CARGO:</i> <b>DELEGADO PROVINCIAL EN GRANADA</b>		
<i>CONSEJERÍA:</i> <b>OBRAS PÚBLICAS Y TRANSPORTES</b>	<i>ORGANISMO:</i>	
<b>MOTIVOS DE LA DECLARACIÓN</b>		
<i>MOTIVO DE LA DECLARACIÓN:</i> <b>Nombramiento</b>		<i>FECHA DEL EVENTO:</i> <b>02/05/2007</b>
<i>Nº DE BOJA:</i> <b>93</b>		<i>FECHA DE PUBLICACIÓN:</i> <b>11/05/2007</b>
<b>DECLARACIÓN DE ACTIVIDADES</b>		
<b>DECLARACIÓN DE ACTIVIDADES E INTERESES</b>		
<b>Otros cargos públicos que desempeñe y órganos de que dependen</b>		
CONSEJERO DE CAJA GRANADA EN REPRESENTACIÓN DEL PARLAMENTO DE ANDALUCIA		
<b>DECLARACIÓN DE BIENES PATRIMONIALES</b>		
<b>ACTIVO</b>		
<b>Saldo total de cuentas bancarias: 3.000,00 €</b>		
<b>Automóviles, embarcaciones, obras de arte y otros bienes y derechos de cualquier naturaleza cuyo valor supere los 6000 euros</b>		
	<b>Valor euros</b>	
RENAULT MEGANE	12.000,00 €	

<b>DATOS PERSONALES Y PROFESIONALES DEL DECLARANTE</b>		
<i>PRIMER APELLIDO:</i> <b>DE HARO</b>	<i>SEGUNDO APELLIDO:</i> <b>ARAMBERRI</b>	<i>NOMBRE:</i> <b>ISABEL</b>
<i>CARGO:</i> <b>SECRETARIA GENERAL DE DESARROLLO INDUSTRIAL Y ENERGETICO</b>		
<i>CONSEJERÍA:</i> <b>INNOVACIÓN, CIENCIA Y EMPRESA</b>	<i>ORGANISMO:</i>	
<b>MOTIVOS DE LA DECLARACIÓN</b>		
<i>MOTIVO DE LA DECLARACIÓN:</i> <b>Actualización al 31 de Diciembre</b>		<i>FECHA DEL EVENTO:</i> <b>31/12/2006</b>
<i>Nº DE BOJA:</i>		<i>FECHA DE PUBLICACIÓN:</i>
<b>DECLARACIÓN DE ACTIVIDADES</b>		
<b>DECLARACIÓN DE ACTIVIDADES E INTERESES</b>		
<b>Otros cargos públicos que le correspondan con carácter institucional (excluido el citado en el punto 1).</b>		
PRESIDENTA AGENCIA ANDALUZA DE LA ENERGÍA (SIN RETRIBUCIÓN)		
MIEMBRO CONSEJO RECTOR DE IDEA (SIN RETRIBUCIÓN)		
PRESIDENTA FUNDACIÓN RED ANDALUCIA EMPRENDE (SIN RETRIBUCIÓN)		
MIEMBRO CONSEJO ADMINIOSTRACIÓN DE INVERCARIA (SIN RETRIBUCIÓN)		
<b>Otros cargos públicos que desempeñe y órganos de que dependen</b>		
PRESIDENCIA SOCIEDAD DE VALORIZACIÓN DE BIOMASA S.A (SIN RETRIBUCIÓN)		
Representante por IDEA en Consejo de Administración de Silicio Energía S.A. (sin retribución)		
<b>DECLARACIÓN DE BIENES PATRIMONIALES</b>		
<b>ACTIVO</b>		
<b>Bienes, inmuebles urbanos y rústicos</b>		

Cracterísticas	Provincia	Valor catastral
VIVIENDA (NUDA PROPIEDAD)	MÁLAGA	12.792,53 €
LOCAL (NUDA PROPIEDAD)	MÁLAGA	57.663,80 €
OFICINA (NUDA PROPIEDAD)	MÁLAGA	12.161,40 €
VIVIENDA FAMILIAR	SEVILLA	38.790,80 €
FINCA RÚSTICA	HUELVA	3.203,63 €
<b>Saldo total de cuentas bancarias: 5.650,80 €</b>		
<b>Acciones y participaciones en capital de sociedades, títulos de deuda pública, fondos de inversiones y otros valores mobiliarios</b>		
Entidad	Valor euros	
PARTICIPACIONES PREFERENTES EL MONTE	13.006,60 €	
OBLIGACIONES SUBORDINADAS EL MONTE	1.108,70 €	
CUENTA AHORRO EL MONTE	33.042,80 €	
DEPÓSITO ASEGURADO EL MONTE	10.126,50 €	

DATOS PERSONALES Y PROFESIONALES DEL DECLARANTE		
PRIMER APELLIDO: <b>DE LA CRUZ</b>	SEGUNDO APELLIDO: <b>RIOS</b>	NOMBRE: <b>JAVIER</b>
CARGO: <b>DIRECTOR GRAL. DE INSPECCIÓN Y EVALUACIÓN</b>		
CONSEJERÍA: <b>JUSTICIA Y ADMINISTRACIÓN PÚBLICA</b>	ORGANISMO:	
MOTIVOS DE LA DECLARACIÓN		
MOTIVO DE LA DECLARACIÓN: <i>Actualización al 31 de Diciembre</i>	FECHA DEL EVENTO: <i>31/12/2007</i>	
Nº DE BOJA:	FECHA DE PUBLICACIÓN:	
DECLARACIÓN DE BIENES PATRIMONIALES		
ACTIVO		
Bienes, inmuebles urbanos y rústicos		
Cracterísticas	Provincia	Valor catastral
16,67 % de vivienda	Valencia	8.901,52 €
16,67 % de garaje (val. escr. acept. herencia)	Valencia	2.804,72 €
50 % vivienda	Sevilla	53.998,41 €
50 % garaje	Sevilla	1.980,83 €
3,91 % de vivienda	Madrid	2.563,01 €
50 % apartamento	Valencia	12.899,03 €
<b>Saldo total de cuentas bancarias: 16.721,50 €</b>		
<b>Acciones y participaciones en capital de sociedades, títulos de deuda pública, fondos de inversiones y otros valores mobiliarios</b>		
Entidad	Valor euros	
Banco de Sabadell	2.964,00 €	
Telefónica	630,56 €	
Red electrica	4.324,00 €	
<b>Automóviles, embarcaciones, obras de arte y otros bienes y derechos de cualquier naturaleza cuyo valor supere los 6000 euros</b>		
	Valor euros	
Renault Scenic (50 % gananciales)	7.560,00 €	



DATOS PERSONALES Y PROFESIONALES DEL DECLARANTE		
PRIMER APELLIDO: <b>GÁLVEZ</b>	SEGUNDO APELLIDO: <b>DAZA</b>	NOMBRE: <b>PURIFICACIÓN</b>
CARGO: <b>DIRECTORA GENERAL DE INNOVACIÓN SANITARIA, SISTEMAS Y TECNOLOGÍAS</b>		
CONSEJERÍA: <b>SALUD</b>	ORGANISMO:	
MOTIVOS DE LA DECLARACIÓN		
MOTIVO DE LA DECLARACIÓN: <i>Nombramiento</i>	FECHA DEL EVENTO: <i>24/07/2007</i>	
Nº DE BOJA: <i>152</i>	FECHA DE PUBLICACIÓN: <i>02/08/2007</i>	
DECLARACIÓN DE ACTIVIDADES		
DECLARACIÓN DE ACTIVIDADES E INTERESES		
Otros cargos públicos que le correspondan con carácter institucional (excluido el citado en el punto 1). PRESIDENTA DE LA COMISIÓN ASESORA DE LA AGENCIA DE EVALUACIÓN DE TECNOLOGÍAS SANITARIAS DE ANDALUCÍA VOCAL DEL PATRONATO DE LA FUNDACIÓN PROGRESO Y SALUD Y DE LA FUNDACIÓN IAVANTE.		
DECLARACIÓN DE BIENES PATRIMONIALES		
ACTIVO		
Bienes, inmuebles urbanos y rústicos		
Cracterísticas	Provincia	Valor catastral
PISO (HERENCIA FAMILIAR)	GRANADA	30.408,28 €
PISO (HERENCIA FAMILIAR)	JAÉN	34.634,95 €
1/3FINCA URBANA (HERENCIA FAMILIAR)	JAÉN	25.133,43 €
1/3 TIERRA CALMA (HERENCIA FAMILIAR)	JAÉN	12.000,00 €
PISO, GARAJE, TRASTERO	SEVILLA	74.938,80 €
PLAZA GARAJE	JAEN	,00 €
<b>Saldo total de cuentas bancarias: 14.966,41 €</b>		
Acciones y participaciones en capital de sociedades, títulos de deuda pública, fondos de inversiones y otros valores mobiliarios		
Entidad	Valor euros	
ACEITES SIERRA SUR, S.A (HERENCIA FAMILIAR)	1.440.982,13 €	
ATRIPOLIS, S.A	6.000,00 €	
Automóviles, embarcaciones, obras de arte y otros bienes y derechos de cualquier naturaleza cuyo valor supere los 6000 euros		
		Valor euros
APORTACIÓN PARA ADQUISICIÓN FINCA URBANA EN SEVILLA	24.040,48 €	
PASIVO (créditos, prestamos, deudas, etc)		
		Valor euros
PRÉSTAMO HIPOTECARIO DE UN PISO EN SEVILLA CON EL MONTE	248.417,92 €	

DATOS PERSONALES Y PROFESIONALES DEL DECLARANTE		
PRIMER APELLIDO: <b>GÓMEZ</b>	SEGUNDO APELLIDO: <b>PERIÑÁN</b>	NOMBRE: <b>JOSÉ ANTONIO</b>
CARGO: <b>DELEGADO DEL GOBIERNO DE LA JUNTA DE ANDALUCÍA EN CADIZ</b>		
CONSEJERÍA: <b>GOBERNACIÓN</b>	ORGANISMO:	
MOTIVOS DE LA DECLARACIÓN		
MOTIVO DE LA DECLARACIÓN: <i>Modif. circunstancias de hecho</i>	FECHA DEL EVENTO: <i>10/08/2007</i>	
Nº DE BOJA:	FECHA DE PUBLICACIÓN:	
DECLARACIÓN DE BIENES PATRIMONIALES		
ACTIVO		

<b>Bienes, inmuebles urbanos y rústicos</b>		
<b>Cracterísticas</b>	<b>Provincia</b>	<b>Valor catastral</b>
Vivienda unifamiliar (50%)	Cádiz	32.132,12 €
Vivienda unifamiliar (50%)	Cádiz	27.686,59 €
<b>Saldo total de cuentas bancarias: 6.273,50 €</b>		
<b>Acciones y participaciones en capital de sociedades, títulos de deuda pública, fondos de inversiones y otros valores mobiliarios</b>		
<b>Entidad</b>	<b>Valor euros</b>	
Fondo de pensiones	3.991,61 €	
<b>Automóviles, embarcaciones, obras de arte y otros bienes y derechos de cualquier naturaleza cuyo valor supere los 6000 euros</b>		
	<b>Valor euros</b>	
Automóvil marca VOLVO modelo XC90 D5 (50%)	9.044,00 €	
Automóvil marca Toyota modelo RAV-4 Diesel (50%)	7.035,00 €	
<b>Seguros de vida cuya indemnización supere la cifra de 30000 euros</b>		
	<b>Valor euros</b>	
Seguro de vida	30.713,71 €	
<b>PASIVO (créditos, prestamos, deudas, etc)</b>		
	<b>Valor euros</b>	
Préstamo hipotecario (50%)	12.108,31 €	

<b>DATOS PERSONALES Y PROFESIONALES DEL DECLARANTE</b>		
<b>PRIMER APELLIDO: GONZÁLEZ DE MOLINA</b>	<b>SEGUNDO APELLIDO: NAVARRO</b>	<b>NOMBRE: MANUEL</b>
<b>CARGO: DIRECTOR GRAL. DE AGRICULTURA ECOLÓGICA</b>		
<b>CONSEJERÍA: AGRICULTURA Y PESCA</b>	<b>ORGANISMO:</b>	
<b>MOTIVOS DE LA DECLARACIÓN</b>		
<b>MOTIVO DE LA DECLARACIÓN:</b> Cese	<b>FECHA DEL EVENTO:</b> 18/12/2007	
<b>Nº DE BOJA:</b> 250	<b>FECHA DE PUBLICACIÓN:</b> 21/12/2007	
<b>DECLARACIÓN DE ACTIVIDADES</b>		
<b>POSIBLES CAUSAS DE INCOMPATIBILIDAD (cumplimentar sólo en caso de Alto Cargo, no para otros cargos públicos)</b>		
Co-coordinador del programa oficial de postgrado sobre agricultura ecológica de la Universidad Internacional de Andalucía y la Universidad de Córdoba, sin dedicación docente y sin remuneración.		
<b>DECLARACIÓN DE BIENES PATRIMONIALES</b>		
<b>ACTIVO</b>		
<b>Bienes, inmuebles urbanos y rústicos</b>		
<b>Cracterísticas</b>	<b>Provincia</b>	<b>Valor catastral</b>
piso	Granada	61.776,10 €
Apartamento	Motril	53.007,02 €
<b>Saldo total de cuentas bancarias: 2.193,48 €</b>		
<b>Acciones y participaciones en capital de sociedades, títulos de deuda pública, fondos de inversiones y otros valores mobiliarios</b>		
<b>Entidad</b>	<b>Valor euros</b>	
Fondo de Inversión en Caja Granada	30.000,00 €	
<b>Automóviles, embarcaciones, obras de arte y otros bienes y derechos de cualquier naturaleza cuyo valor supere los 6000 euros</b>		
	<b>Valor euros</b>	
Automóvil Volkswagen Golf TDI	6.162,00 €	

<b>DATOS PERSONALES Y PROFESIONALES DEL DECLARANTE</b>		
<i>PRIMER APELLIDO:</i> <b>JIMÉNEZ</b>	<i>SEGUNDO APELLIDO:</i> <b>LÓPEZ</b>	<i>NOMBRE:</i> <b>LEOCRICIA</b>
<i>CARGO:</i> <b>DIRECTORA DEL CENTRO ANDALUZ DE MEDICINA DEL DEPORTE</b>		
<i>CONSEJERÍA:</i> <b>TURISMO, COMERCIO Y DEPORTE</b>	<i>ORGANISMO:</i>	
<b>MOTIVOS DE LA DECLARACIÓN</b>		
<i>MOTIVO DE LA DECLARACIÓN:</i> <b>Nombramiento</b>		<i>FECHA DEL EVENTO:</i> <b>11/09/2007</b>
<i>Nº DE BOJA:</i> <b>182</b>		<i>FECHA DE PUBLICACIÓN:</i> <b>14/09/2007</b>
<b>DECLARACIÓN DE BIENES PATRIMONIALES</b>		
<b>ACTIVO</b>		
<b>Bienes, inmuebles urbanos y rústicos</b>		
<b>Cracterísticas</b>	<b>Provincia</b>	<b>Valor catastral</b>
VIVIENDA	SEVILLA	117.551,60 €
GARAJE	SEVILLA	10.568,03 €
GARAJE	SEVILLA	10.568,03 €
VIVIENDA-APARTAMENTO	CÁDIZ	21.098,33 €
PARCELA OLIVAR 12,59 HA	CÓRDOBA	12.841,72 €
<b>Saldo total de cuentas bancarias: 20.965,67 €</b>		
<b>Acciones y participaciones en capital de sociedades, títulos de deuda pública, fondos de inversiones y otros valores mobiliarios</b>		
<b>Entidad</b>	<b>Valor euros</b>	
FONDO INVERSIÓN BANESTO	60.000,00 €	
PLAN ASEGURADO DE JUBILACIÓN -BANESTO	4.248,08 €	
<b>Automóviles, embarcaciones, obras de arte y otros bienes y derechos de cualquier naturaleza cuyo valor supere los 6000 euros</b>		
	<b>Valor euros</b>	
AUDI A-3	3.000,00 €	
<b>PASIVO (créditos, prestamos, deudas, etc)</b>		
	<b>Valor euros</b>	
PRÉSTAMO HIPOTECARIO	158.602,17 €	

<b>DATOS PERSONALES Y PROFESIONALES DEL DECLARANTE</b>		
<i>PRIMER APELLIDO:</i> <b>MARTÍN</b>	<i>SEGUNDO APELLIDO:</i> <b>DE LA CRUZ</b>	<i>NOMBRE:</i> <b>ALEJANDRO</b>
<i>CARGO:</i> <b>VICECONSEJERO</b>		
<i>CONSEJERÍA:</i> <b>GOBERNACIÓN</b>	<i>ORGANISMO:</i>	
<b>MOTIVOS DE LA DECLARACIÓN</b>		
<i>MOTIVO DE LA DECLARACIÓN:</i> <b>Cese</b>		<i>FECHA DEL EVENTO:</i> <b>11/12/2007</b>
<i>Nº DE BOJA:</i> <b>245</b>		<i>FECHA DE PUBLICACIÓN:</i> <b>14/12/2007</b>
<b>DECLARACIÓN DE BIENES PATRIMONIALES</b>		
<b>ACTIVO</b>		
<b>Bienes, inmuebles urbanos y rústicos</b>		
<b>Cracterísticas</b>	<b>Provincia</b>	<b>Valor catastral</b>
50% FINCA URBANA (VIVIENDA HABITUAL)	SEVILLA	49.148,18 €
25% FINCA URBANA	SEVILLA	55.399,25 €
<b>Saldo total de cuentas bancarias: 2.500,00 €</b>		

<b>Acciones y participaciones en capital de sociedades, títulos de deuda pública, fondos de inversiones y otros valores mobiliarios</b>	
<b>Entidad</b>	<b>Valor euros</b>
50% FONDO DE INVERSIÓN CAJA SAN FERNANDO (SAN FERNANDO VALOR)	4.820,28 €
<b>Automóviles, embarcaciones, obras de arte y otros bienes y derechos de cualquier naturaleza cuyo valor supere los 6000 euros</b>	
	<b>Valor euros</b>
RENAULT CLIO ALIZE (FEBRERO 2001-50%)	1.411,00 €
RENAULT CLIO EXPRESSION (MAYO 2003-50%)	2.561,50 €
<b>Seguros de vida cuya indemnización supere la cifra de 30000 euros</b>	
	<b>Valor euros</b>
CASER	87.000,00 €
<b>PASIVO (créditos, prestamos, deudas, etc)</b>	
	<b>Valor euros</b>
50% HIPOTECA VIVIENDA HABITUAL	28.000,00 €
25% HIPOTECA VIVIENDA	41.420,00 €

<b>DATOS PERSONALES Y PROFESIONALES DEL DECLARANTE</b>		
<b>PRIMER APELLIDO:</b> MARTÍN DE AGAR	<b>SEGUNDO APELLIDO:</b> VALVERDE	<b>NOMBRE:</b> RAFAEL
<b>CARGO:</b> DIRECTOR DEL INSTITUTO DE CARTOGRAFÍA DE ANDALUCIA		
<b>CONSEJERÍA:</b> OBRAS PÚBLICAS Y TRANSPORTES	<b>ORGANISMO:</b> INSTITUTO DE CARTOGRAFÍA DE ANDALUCÍA	
<b>MOTIVOS DE LA DECLARACIÓN</b>		
<b>MOTIVO DE LA DECLARACIÓN:</b> Actualización al 31 de Diciembre		<b>FECHA DEL EVENTO:</b> 31/12/2007
<b>Nº DE BOJA:</b>		<b>FECHA DE PUBLICACIÓN:</b>
<b>DECLARACIÓN DE BIENES PATRIMONIALES</b>		
<b>ACTIVO</b>		
<b>Bienes, inmuebles urbanos y rústicos</b>		
<b>Cracterísticas</b>	<b>Provincia</b>	<b>Valor catastral</b>
50% PISO CON PLAZA DE GARAJE Y TRASTERO	SEVILLA	44.085,17 €
50% APARTAMENTO	HUELVA	9.303,60 €
50% VIVIENDA URBANA	SEVILLA	56.853,44 €
<b>Saldo total de cuentas bancarias:</b> 17.030,31 €		
<b>Acciones y participaciones en capital de sociedades, títulos de deuda pública, fondos de inversiones y otros valores mobiliarios</b>		
<b>Entidad</b>	<b>Valor euros</b>	
50% ACCIONES ENDESA	9.032,98 €	
50% ACCIONES PRISA	385,20 €	
50% ACCIONES REPSOL	3.352,25 €	
50% ACCIONES INDITEX	1.785,85 €	
50% ACCIONES ACCIONA	3.252,75 €	
50% FONDOS DE INVERSIÓN ING DIRECT	2.384,09 €	
50% PLANES DE PENSIONES ING DIRECT	21.924,57 €	
DEPÓSITO ING DIRECT	3.443,56 €	
50% Acciones Iberdrola Renovables	892,70 €	
50% Acciones Vueling	1.342,50 €	

<b>PASIVO (créditos, prestamos, deudas, etc)</b>	
	<b>Valor euros</b>
PRÉSTAMO HIPOTECARIO	25.126,50 €

<b>DATOS PERSONALES Y PROFESIONALES DEL DECLARANTE</b>		
<b>PRIMER APELLIDO:</b> MONTERO	<b>SEGUNDO APELLIDO:</b> CUADRADO	<b>NOMBRE:</b> MARÍA JESÚS

<b>CARGO:</b> CONSEJERA	
<b>CONSEJERÍA:</b> SALUD	<b>ORGANISMO:</b>

<b>MOTIVOS DE LA DECLARACIÓN</b>	
<b>MOTIVO DE LA DECLARACIÓN:</b> Actualización al 31 de Diciembre	<b>FECHA DEL EVENTO:</b> 31/12/2007
<b>Nº DE BOJA:</b>	<b>FECHA DE PUBLICACIÓN:</b>

#### **DECLARACIÓN DE ACTIVIDADES**

#### **DECLARACIÓN DE ACTIVIDADES E INTERESES**

**Otros cargos públicos que le correspondan con carácter institucional (excluido el citado en el punto 1).**  
 PRESIDENTE FUNDACIÓN PARA EL AVANCE TECNOLÓGICO Y ENTRENAMIENTO PROFESIONAL  
 PRESIDENTE FUNDACIÓN AGENCIA DE CALIDAD SANITARIA DE ANDALUCIA  
 PRESIDENTE ESCUELA ANDALUZA DE SALUD PÚBLICA  
 PRESIDENTE FUNDACIÓN PROGRESO Y SALUD  
 PRESIDENTE CONSEJO DE ADMINISTRACIÓN EMPRESA PÚBLICA DE EMERGENCIAS SANITARIAS  
 PRESIDENTE CONSEJO DE ADMINISTRACIÓN EMPRESA PÚBLICA HOSPITAL COSTA DEL SOL  
 PRESIDENTE CONSEJO DE ADMINISTRACIÓN EMPRESA PÚBLICA HOSPITAL DE PONIENTE  
 PRESIDENTE CONSEJO DE ADMINISTRACIÓN EMPRESA PÚBLICA HOSPITAL ALTO GUADALQUIVIR  
 PRESIDENTE CONSEJO DE ADMINISTRACIÓN EMPRESA PÚBLICA SANITARIA BAJO GUADALQUIVIR

#### **DECLARACIÓN DE BIENES PATRIMONIALES**

##### **ACTIVO**

##### **Bienes, inmuebles urbanos y rústicos**

<b>Cracterísticas</b>	<b>Provincia</b>	<b>Valor catastral</b>
VIVIENDA FAMILIAR	SEVILLA	64.833,71 €
LOCAL	SEVILLA	43.969,61 €
PISO	SEVILLA	39.970,27 €
PISO	SEVILLA	39.970,27 €
GARAJE	SEVILLA	11.135,19 €

**Saldo total de cuentas bancarias: 36.610,00 €**

##### **Acciones y participaciones en capital de sociedades, títulos de deuda pública, fondos de inversiones y otros valores mobiliarios**

<b>Entidad</b>	<b>Valor euros</b>
FONDO DE INVERSIÓN BANCO SABADELL	,00 €

##### **Automóviles, embarcaciones, obras de arte y otros bienes y derechos de cualquier naturaleza cuyo valor supere los 6000 euros**

	<b>Valor euros</b>
ARRENDAMIENTO LOCAL (IMPORTE ANUAL)	5.759,76 €

#### **PASIVO (créditos, prestamos, deudas, etc)**

	<b>Valor euros</b>
PRÉSTAMO HIPOTECARIO	84.116,52 €
PRÉSTAMO HIPOTECARIO VIVIENDA	90.508,57 €

<b>DATOS PERSONALES Y PROFESIONALES DEL DECLARANTE</b>		
PRIMER APELLIDO: <b>MONTERO</b>	SEGUNDO APELLIDO: <b>PLEITE</b>	NOMBRE: <b>Mª. FELICIDAD</b>
CARGO: <b>DIRECTORA GENERAL DE URBANISMO</b>		
CONSEJERÍA: <b>OBRAS PÚBLICAS Y TRANSPORTES</b>	ORGANISMO:	
<b>MOTIVOS DE LA DECLARACIÓN</b>		
MOTIVO DE LA DECLARACIÓN: <i>Nombramiento</i>	FECHA DEL EVENTO: <i>31/05/2006</i>	
Nº DE BOJA: <i>106</i>	FECHA DE PUBLICACIÓN: <i>05/06/2006</i>	
<b>DECLARACIÓN DE ACTIVIDADES</b>		
<b>DECLARACIÓN DE ACTIVIDADES E INTERESES</b>		
Otros cargos públicos que le correspondan con carácter institucional (excluido el citado en el punto 1). MIEMBRO DEL CONSEJO DE ADMINISTRACIÓN E.P.S.A (EMPRESA PÚBLICA DE SUELO DE ANDALUCÍA) MIEMBRO DEL CONSEJO DE ADMINISTRACIÓN DE E.P.P.A (EMPRESA PÚBLICA DE PUERTOS DE ANDALUCÍA)		
<b>DECLARACIÓN DE BIENES PATRIMONIALES</b>		
<b>ACTIVO</b>		
Saldo total de cuentas bancarias: <b>65.584,20 €</b>		
Acciones y participaciones en capital de sociedades, títulos de deuda pública, fondos de inversiones y otros valores mobiliarios		
<b>Entidad</b>	<b>Valor euros</b>	
PAGARE VENTA VIVIENDA/EFFECTIVO EN OCTUBRE	47.975,63 €	
PENDIENTE VENTA VIVIENDA/EFFECTIVO EN NOVIEMBRE	245.000,00 €	
<b>PASIVO (créditos, prestamos, deudas, etc)</b>		
	<b>Valor euros</b>	
CONTRATO PRIVADO ADQUISICIÓN NUEVA VIVIENDA EN CONSTRUCCIÓN	390.657,80 €	
PENDIENTE DE PAGO	324.546,50 €	

<b>DATOS PERSONALES Y PROFESIONALES DEL DECLARANTE</b>		
PRIMER APELLIDO: <b>NARANJO</b>	SEGUNDO APELLIDO: <b>MÁRQUEZ</b>	NOMBRE: <b>EVANGELINA</b>
CARGO: <b>CONSEJERA</b>		
CONSEJERÍA: <b>GOBERNACIÓN</b>	ORGANISMO:	
<b>MOTIVOS DE LA DECLARACIÓN</b>		
MOTIVO DE LA DECLARACIÓN: <i>Actualización al 31 de Diciembre</i>	FECHA DEL EVENTO: <i>31/12/2007</i>	
Nº DE BOJA:	FECHA DE PUBLICACIÓN:	
<b>DECLARACIÓN DE ACTIVIDADES</b>		
<b>DECLARACIÓN DE ACTIVIDADES E INTERESES</b>		
Percepción de pensiones de derechos pasivos o Seguridad Social (En caso afirmativo, detallar) Pensión de viudedad		
<b>DECLARACIÓN DE BIENES PATRIMONIALES</b>		
<b>ACTIVO</b>		
<b>Bienes, inmuebles urbanos y rústicos</b>		
<b>Cracterísticas</b>	<b>Provincia</b>	<b>Valor catastral</b>

FINCA URBANA (VIVIENDA HABITUAL)	SEVILLA	38.781,59 €
FINCA URBANA (Valor de mercado)	SEVILLA	221.597,00 €
<b>Saldo total de cuentas bancarias: 3.000,00 €</b>		
<b>Acciones y participaciones en capital de sociedades, títulos de deuda pública, fondos de inversiones y otros valores mobiliarios</b>		
<b>Entidad</b>	<b>Valor euros</b>	
FONDO DE INVERSIÓN CAJA SAN FERNANDO (SAN FERNANDO VALOR)	26.323,02 €	
IMPOSICIÓN A PLAZO FIJO	91.500,00 €	
<b>Automóviles, embarcaciones, obras de arte y otros bienes y derechos de cualquier naturaleza cuyo valor supere los 6000 euros</b>		
	<b>Valor euros</b>	
SKODA FABIA COMBI (2005)	8.241,00 €	
<b>PASIVO (créditos, prestamos, deudas, etc)</b>		
	<b>Valor euros</b>	
HIPOTECA VIVIENDA	169.920,00 €	

<b>DATOS PERSONALES Y PROFESIONALES DEL DECLARANTE</b>		
PRIMER APELLIDO: <b>OSUNA</b>	SEGUNDO APELLIDO: <b>BAENA</b>	NOMBRE: <b>JUAN RAFAEL</b>
CARGO: <i>DIRECTOR GRAL. DE ADMINISTRACION LOCAL</i>		
CONSEJERÍA: <i>GOBERNACIÓN</i>	ORGANISMO:	
<b>MOTIVOS DE LA DECLARACIÓN</b>		
MOTIVO DE LA DECLARACIÓN: <i>Actualización al 31 de Diciembre</i>	FECHA DEL EVENTO: <i>21/01/2008</i>	
Nº DE BOJA:	FECHA DE PUBLICACIÓN:	
<b>DECLARACIÓN DE ACTIVIDADES</b>		
<b>DECLARACIÓN DE ACTIVIDADES E INTERESES</b>		
Otros cargos públicos que le correspondan con carácter institucional (excluido el citado en el punto 1). CONSEJERO DEL CONSEJO CONSULTIVO DE ANDALUCIA		
<b>DECLARACIÓN DE BIENES PATRIMONIALES</b>		
<b>ACTIVO</b>		
<b>Bienes, inmuebles urbanos y rústicos</b>		
<b>Cracterísticas</b>	<b>Provincia</b>	<b>Valor catastral</b>
CASA	SEVILLA	37.014,12 €
PISO	SEVILLA	35.615,32 €
GARAJE	SEVILLA	1.885,09 €
PISO	CORDOBA	15.620,87 €
<b>Saldo total de cuentas bancarias: 10.632,75 €</b>		
<b>Acciones y participaciones en capital de sociedades, títulos de deuda pública, fondos de inversiones y otros valores mobiliarios</b>		
<b>Entidad</b>	<b>Valor euros</b>	
SEGURO PREVISIÓN FUTURO HELVETIA	24.896,83 €	
PARTICIPACIONES PREFERENTES DE LA CAIXA	5.500,00 €	
PARTICIPACIONES PREFERENTES DE REPSOL	5.500,00 €	
PARTICIPACIONES PREFERENTES DE TELEFONICA	2.000,00 €	
Acciones BBVA	2.011,20 €	

PLAN DE PENSIONES	7.237,96 €
ACCIONES CRITERIA-LA CAIXA	12.997,38 €
ACCIONES MAPFRE	69,23 €
<b>Automóviles, embarcaciones, obras de arte y otros bienes y derechos de cualquier naturaleza cuyo valor supere los 6000 euros</b>	
	<b>Valor euros</b>
TURISMO BMW 320 D (año 99)	4.080,00 €
TURISMO HONDA HRV (año 2000)	2.457,00 €

<b>DATOS PERSONALES Y PROFESIONALES DEL DECLARANTE</b>		
PRIMER APELLIDO: <b>SÁNCHEZ</b>	SEGUNDO APELLIDO: <b>HERNÁNDEZ</b>	NOMBRE: <b>ANDRÉS</b>
CARGO: <i>SECRETARIO GENERAL DE SOSTENIBILIDAD</i>		
CONSEJERÍA: <i>MEDIO AMBIENTE</i>	ORGANISMO:	
<b>MOTIVOS DE LA DECLARACIÓN</b>		
MOTIVO DE LA DECLARACIÓN: <i>Cese</i>	FECHA DEL EVENTO: <i>19/12/2007</i>	
Nº DE BOJA: <i>250</i>	FECHA DE PUBLICACIÓN: <i>21/12/2007</i>	
<b>DECLARACIÓN DE ACTIVIDADES</b>		
<b>DECLARACIÓN DE ACTIVIDADES E INTERESES</b>		
Otros cargos públicos que le correspondan con carácter institucional (excluido el citado en el punto 1). VOCAL DEL CONSEJO ANDALUZ DE MEDIO AMBIENTE VOCAL DEL COMITÉ DE ACCIONES PARA EL DESARROLLO SOSTENIBLE (CONSEJERÍA DE MEDIO AMBIENTE) COORDINADOR DEL PANEL DE SEGUIMIENTO DE LA ESTRATEGÍA ANDALUZA ANTE EL CAMBIO CLIMÁTICO (CONSEJERÍA DE MEDIO AMBIENTE)		
Otros cargos públicos que desempeñe y órganos de que dependen SUPLENTE EN EL CONSEJO ASESOR DE LA AGENCIA ANDALUZA DE LA ENERGÍA REPRESENTANTE DE LA CONSEJERÍA EN LA COMISIÓN INTERDEPARTAMENTAL DE COOPERACIÓN DE CONSUMO (CONSEJERÍA DE GOBERNACIÓN)		
<b>DECLARACIÓN DE BIENES PATRIMONIALES</b>		
<b>ACTIVO</b>		
Saldo total de cuentas bancarias: <b>6.643,71 €</b>		
Acciones y participaciones en capital de sociedades, títulos de deuda pública, fondos de inversiones y otros valores mobiliarios		
Entidad	Valor euros	
PLAN DE PENSIONES BBVA	6.721,13 €	
CUENTA AHORRO VIVIENDA ING	10.617,87 €	

<b>DATOS PERSONALES Y PROFESIONALES DEL DECLARANTE</b>		
PRIMER APELLIDO: <b>TABOADA</b>	SEGUNDO APELLIDO: <b>CASTIÑEIRAS</b>	NOMBRE: <b>JOSÉ</b>
CARGO: <i>DIRECTOR GRAL. DE LA FUNCIÓN PÚBLICA</i>		
CONSEJERÍA: <i>JUSTICIA Y ADMINISTRACIÓN PÚBLICA</i>	ORGANISMO:	
<b>MOTIVOS DE LA DECLARACIÓN</b>		
MOTIVO DE LA DECLARACIÓN: <i>Actualización al 31 de Diciembre</i>	FECHA DEL EVENTO: <i>31/12/2007</i>	
Nº DE BOJA:	FECHA DE PUBLICACIÓN:	
<b>DECLARACIÓN DE BIENES PATRIMONIALES</b>		



<b>ACTIVO</b>		
<b>Bienes, inmuebles urbanos y rústicos</b>		
<b>Cracterísticas</b>	<b>Provincia</b>	<b>Valor catastral</b>
VIVIENDA	SEVILLA	67.084,65 €
<b>Saldo total de cuentas bancarias: 11.693,23 €</b>		
<b>Acciones y participaciones en capital de sociedades, títulos de deuda pública, fondos de inversiones y otros valores mobiliarios</b>		
<b>Entidad</b>	<b>Valor euros</b>	
B.POPULAR	23.280,00 €	
BSCH	36.475,00 €	
SACYR VALL	24.792,45 €	
ERCROS	609,00 €	
SNIACE	3.294,40 €	
ESP.ZINC	9.439,20 €	
NH HOTELES	1.858,96 €	
TUBACEX	40.560,00 €	
TELEFONICA	109.900,00 €	
ZARD. OTIS	67.545,94 €	
URALITA	40.710,00 €	
CART.HOTELERA	234,00 €	
B.SABADELL	1.315,80 €	
ABERTIS	6.640,98 €	
VISCOFAN	9.989,00 €	
VIDRALA	4.874,04 €	
ACS	101.172,30 €	
MARTINSA-FADESA	2.412,40 €	
ZELTIA	4.533,90 €	
EBRO PULEVA	11.182,50 €	
GRIFOLS	7.605,00 €	
CINTRA	4.533,48 €	
PULEVA BIO	196,62 €	
GAMESA	30.970,00 €	
AMPER	6.666,00 €	
PROSEGUR	12.335,00 €	
ENTENA3	42,20 €	
INM.COLONIAL	2.820,00 €	
B.URQUIJO	21,07 €	
<b>Automóviles, embarcaciones, obras de arte y otros bienes y derechos de cualquier naturaleza cuyo valor supere los 6000 euros</b>		
	<b>Valor euros</b>	
AUTOMOVIL	20.000,00 €	

**DATOS PERSONALES Y PROFESIONALES DEL DECLARANTE**

<b>PRIMER APELLIDO: ZURERA</b>	<b>SEGUNDO APELLIDO: ARAGÓN</b>	<b>NOMBRE: FRANCISCO</b>
<b>CARGO: DELEGADO PROVINCIAL EN CÓRDOBA</b>		
<b>CONSEJERÍA: AGRICULTURA Y PESCA</b>	<b>ORGANISMO:</b>	

**MOTIVOS DE LA DECLARACIÓN**

<b>MOTIVO DE LA DECLARACIÓN: Nombramiento</b>	<b>FECHA DEL EVENTO: 25/09/2007</b>
---	-------------------------------------

Nº DE BOJA: 192		FECHA DE PUBLICACIÓN: 28/09/2007
<b>DECLARACIÓN DE ACTIVIDADES</b>		
<b>DECLARACIÓN DE ACTIVIDADES E INTERESES</b>		
<b>Actividades privadas por cuenta propia o ajena que desempeña por si o mediante sustitución o apoderamiento</b>		
<b>Actividades</b>	<b>Retribuido</b>	
ACTIVIDAD AGRÍCOLA	Sí	
<b>DECLARACIÓN DE BIENES PATRIMONIALES</b>		
<b>ACTIVO</b>		
<b>Bienes, inmuebles urbanos y rústicos</b>		
<b>Cracterísticas</b>	<b>Provincia</b>	<b>Valor catastral</b>
VIVIENDA FAMILIAR	CÓRDOBA	43.442,00 €
COCHERA	CÓRDOBA	5.350,69 €
FINCA RÚSTICA	CÓRDOBA	3.644,20 €
FINCA RÚSTICA	CÓRDOBA	658,08 €
FINCA RÚSTICA	CÓRDOBA	1.072,10 €
FINCA RÚSTICA	CÓRDOBA	808,86 €
FINCA RÚSTICA	CÓRDOBA	716,91 €
FINCA RÚSTICA	CÓRDOBA	521,31 €
<b>Saldo total de cuentas bancarias: 12.363,00 €</b>		
<b>PASIVO (créditos, prestamos, deudas, etc)</b>		
	<b>Valor euros</b>	
CRÉDITO HIPOTECARIO	52.000,00 €	

*RESOLUCIÓN de 25 de enero de 2008, del Instituto Andaluz de Administración Pública, por la que se convocan cursos de preparación para la promoción interna de Cuerpos del Grupo B, Grupo C y Grupo D de la Administración General de la Junta de Andalucía.*

De conformidad con la Resolución de 4 de diciembre de 2007, del Instituto Andaluz de Administración Pública, por la que se publica el Plan de Formación de dicho Instituto para 2008 (BOJA núm. 245, de 14 de diciembre de 2007), en el que se contienen un conjunto de actividades destinadas a potenciar las capacidades y competencias de los recursos humanos de la Junta de Andalucía, y entre éstas, cursos de preparación para la promoción interna.

Por consiguiente y de acuerdo con los fines perseguidos con este tipo de actividades formativas, se establecen las siguientes:

#### BASES DE CONVOCATORIA

##### Primera. Convocatoria.

El Instituto Andaluz de Administración Pública convoca tres cursos específicos de formación para personal funcionario perteneciente a Cuerpos de los Grupos B, C y D, de la Administración General de la Junta de Andalucía, que cumplan los requisitos especificados en el Título II, Capítulo I, art. 32, del Decreto 2/2002, de 9 de enero (BOJA núm. 8, de 19 de enero de 2002), por el que se aprueba el Reglamento General de ingreso, promoción interna, provisión de puestos de trabajo y promoción profesional de los funcionarios de la Administración General de la Junta de Andalucía.

##### Segunda. Destinatarios.

Personal de los Cuerpos de los Grupos B, C y D que cumplan los requisitos especificados en la Base Primera de la presente Convocatoria y no hayan realizado este mismo curso en años anteriores.

##### Tercera. Solicitudes.

1. La solicitud podrá cumplimentarse a través de la aplicación informática para la tramitación de solicitudes de participación en actividades formativas (SAFO) disponible en la página web del Instituto Andaluz de Administración Pública, en el Área de Formación, en la dirección [www.juntadeandalucia.es/institutodeadministracionpublica](http://www.juntadeandalucia.es/institutodeadministracionpublica). Asimismo la solicitud podrá cumplimentarse en el modelo que se acompaña a la presente convocatoria como Anexo 2, disponible igualmente en la dirección de internet indicada.

2. En la cabecera de la solicitud se indicará el curso que corresponda.

Se deberán cumplimentar todos los datos del apartado 1: Datos personales del/de la solicitante. En su caso, de estar afectado/a por una discapacidad cuyo grado sea igual o superior al 33%, según establece el art. 14 del Decreto 93/2006, de 9 de mayo (BOJA núm. 96, de 22 de mayo de 2006), deberá marcar la casilla correspondiente.

Del apartado 2: Datos administrativos y del puesto de trabajo que desempeña actualmente, se cumplimentarán todos los campos menos los referidos al núm. escalafón, las áreas funcional/relacional y agrupación de áreas y antigüedad en el puesto.

Del apartado 3: Datos de contacto, se deberán cumplimentar todos los datos disponibles.

El apartado 4 de la solicitud «Otros datos específicos de cada convocatoria» se deberá cumplimentar de la siguiente forma:

En el apartado 4.1, en las líneas 1), 2) y 3) se reseñará si se cumplen los requisitos de participación en la convocatoria. En la 1) Antigüedad de al menos dos años en el Cuerpo a que

se pertenezca; en la 2) Posesión del título correspondiente al Grupo al que se promociona o alternativamente la antigüedad y formación requeridas, según el artículo 32.2 del Decreto 2/2002, de 9 de enero (BOJA núm. 8, de 19 de enero de 2002) y en la 3). No haber realizado el mismo curso anteriormente.

En el apartado 4.2, se recogen los seis apartados del baremo aplicable.

En el apartado 4.3, se plasmará la autobaremación de cada uno de los seis apartados del baremo.

3. Para participar en esta convocatoria será necesaria la autorización del superior jerárquico con lo que en el apartado 6, además de la firma del/de la solicitante del apartado 5, deberá constar el V.ºB.º del superior jerárquico.

4. Tramitación de solicitudes.

4.a) Solicitudes para los cursos de promoción al Grupo C.

a) Personas adscritas a Servicios Centrales.

La solicitud o el documento impreso obtenido por medio de la aplicación informática deberá remitirse por fax al número corporativo 342 417 (955 042 417), dirigida al Ilustrísimo Señor Director del Instituto Andaluz de Administración Pública, cualquiera que sea el curso solicitado.

b) Personas adscritas a las Delegaciones Provinciales o Servicios Periféricos.

Las personas que quieran participar en los cursos de promoción destinados a funcionarios/as del Grupo D dirigirán su solicitud a la Delegación de Justicia y Administración Pública de su provincia, de acuerdo al Anexo 2, a las siguientes direcciones:

Provincia	Dirección	CP	Fax
Almería	C/ Alcalde Muñoz, 15	04071	(950) 006 415 Corp. 706415 (950) 006 433 Corp. 706 433
Cádiz	C/ Nueva, 4	11071	(956) 012 341 Corp. 412 341
Córdoba	C/ Tomás de Aquino, s/n Edific. Múltiple, 6.ª plta.	14071	(957) 355 829 Corp. 550 829
Granada	C/Gran Vía de Colón, 34	18071	(958) 024 345 Corp. 324 345
Huelva	Plaza Isabel la Católica, 9	21071	(959) 018 807 Corp. 218 807
Jaén	Paseo de la Estación, 30-9ª	23071	(953) 003 615 Corp. 203 615
Málaga	Avda. de la Aurora, 69-2ª	29071	(951) 037 746 Corp. 937746
Sevilla	C/ Luis Montoto, 133	41071	(954) 786 595

4.b) Solicitudes para los cursos de promoción a los Grupos A y B.

Las solicitudes deberán remitirse por fax al número corporativo 342 417 (955 042 417), dirigidas al Ilustrísimo Señor Director del Instituto Andaluz de Administración Pública.

4.c) Plazo de presentación de solicitudes.

El plazo de presentación de solicitudes para todos los cursos será de diez días naturales contados a partir del día de publicación de la presente Resolución en el Boletín Oficial de la Junta de Andalucía.

Cuarta. Contenidos y características de los cursos.

Los contenidos de los cursos se recogen en el Anexo 1.

Se celebrarán dos ediciones para los funcionarios/as del Grupo B, tres ediciones para los del Grupo C y veintiocho ediciones para los del Grupo D: dos por provincia, cuatro para Servicios Centrales, y las ocho ediciones restantes se distribuirán entre las provincias con mayor número de solicitudes.

La ratio por edición será de 30 alumnos/as, reservándose un 5% del total de las plazas convocadas para las personas con discapacidad, según el art. 14 del Decreto 93/2006, de 9 de mayo.

Quinta. Criterios de selección.

Los méritos se valorarán si constan en la autobaremación practicada, y están inscritos en el Registro General de Personal. Si no están inscritos se acreditarán documentalmente.

El baremo para la selección de participantes en los cursos será el siguiente:

a) Trabajo desarrollado y grado personal consolidado: el trabajo desarrollado según el nivel de complemento de destino del puesto de trabajo actualmente desempeñado con carácter definitivo en la fecha de la convocatoria, o en caso de no tener el/la funcionario/a destino definitivo, el último puesto desempeñado con tal carácter, junto al grado personal consolidado y reconocido, se valorará hasta un máximo de 4 puntos, en la forma siguiente:

VALORACIÓN DEL GRADO Y NIVEL				
Nivel del puesto de trabajo definitivo			Valoración del grado consolidado	Valoración por nivel
Grupo B	Grupo C	Grupo D		
26-25	22-21	18-17	2	2
24-23-22	20-19	16-15	1,60	1,60
21-20	18-17	14-13-12	1,20	1,20
19-18	16-15		0,80	0,80

b) Antigüedad: la antigüedad se computará por años completos de servicio o fracción superior a seis meses, valorándose hasta un máximo de 2 puntos, a razón de 0,1 punto por año o fracción superior a 6 meses.

c) Titulación superior o del mismo nivel pero diferente a la exigida para el acceso al Grupo, hasta un máximo de 1 punto: 1 punto si la titulación es superior, y 0,5 puntos si es del mismo nivel.

No tendrá la consideración de título académico a efectos de su valoración el haber superado tres cursos completos de licenciatura. Sólo se valorarán las titulaciones reconocidas por el Ministerio competente en la materia como títulos académicos de carácter oficial y validez en todo el territorio nacional, debiendo citarse en el caso de equivalencia de titulación la disposición en la que se establece la misma y, en su caso, el BOE en que se publica. Asimismo, no se valorarán como mérito los títulos académicos imprescindibles para la obtención de otros de nivel superior que se aleguen.

d) Por cada ejercicio superado en anteriores pruebas selectivas por el sistema de promoción interna en el mismo Grupo al que se aspira, convocadas por la Consejería competente en materia de Función Pública, y hasta un máximo de 1,5 puntos: 0,5 puntos. Asimismo, los ejercicios superados en pruebas de acceso libre se valorarán a 0,25, hasta un máximo de 0,5 puntos.

e) Se valorarán, hasta un máximo de 1 punto, los cursos de formación directamente relacionados con el temario de acceso al Grupo al que se aspira, organizados, impartidos u homologados por el Instituto Nacional de Administración Pública, Instituto Andaluz de Administración Pública, o por Organizaciones Sindicales en el marco del Acuerdo de Formación Continua, por cada 20 horas lectivas, 0,08 puntos.

f) Impartición de cursos de formación y perfeccionamiento recogidos en el apartado e) de este baremo, directamente relacionados con el temario de acceso al Grupo que se aspira y hasta un máximo de 0,5 puntos, a razón de 0,10 puntos por cada 20 horas de docencia.

En todos los casos sólo se valorarán por una sola vez los cursos relativos a una misma materia, aunque se repita su participación.

En ningún caso serán objeto de valoración como mérito aquellos utilizados para cumplir alguno de los requisitos de acceso al Cuerpo convocado.

Sexta. Comisiones de Selección.

Se establecerá una Comisión de Selección para valorar los méritos de los/as solicitantes. La Comisión de Selección estará compuesta por:

- Presidente/a: el Jefe/a de Servicio de Formación del Instituto Andaluz de Administración Pública.
- Un/a representante de la Dirección General de Función Pública.
- Un/a representante de la Dirección General de Administración Electrónica y Calidad de los Servicios.
- Dos funcionarios/as designados por el Director del Instituto Andaluz de Administración Pública.
- Un/a representante de cada una de las Organizaciones Sindicales que forman parte de la Mesa Sectorial de Negociación de la Administración General de la Junta de Andalucía.
- Actuará como Secretario/a, con voz pero sin voto, un funcionario/a del Instituto Andaluz de Administración Pública, y podrán ser invitados expertos, a efectos de asesoramiento.

Las Comisiones de Selección de cada Delegación Provincial de Justicia y Administración Pública estarán compuestas por:

- Presidente/a: el Jefe/a del Servicio de Administración Pública.
- Cuatro funcionarios/as de la Delegación de Justicia y Administración Pública.
- Un/a representante de cada una de las Organizaciones Sindicales que forman parte de la Mesa Sectorial de Negociación de la Administración General de la Junta de Andalucía.
- Actuará asimismo como Secretario/a, con voz pero sin voto, un funcionario/a del Servicio de Administración Pública.

Séptima. Comunicación a los seleccionados/as.

Efectuada la selección, se publicarán las listas de seleccionados/as en los tablones de anuncios del Instituto Andaluz de Administración Pública y de las Delegaciones Provinciales de Justicia y Administración Pública en las que se celebren ediciones así como en la página web del Instituto Andaluz de Administración Pública. Igualmente se comunicará a las personas seleccionadas, a la dirección de correo electrónico facilitada en la solicitud, la fecha y lugar de celebración del curso. Asimismo se comunicará a las Consejerías, Organismos Autónomos y Delegaciones Provinciales el personal que ha sido seleccionado, para su conocimiento.

Octava. Certificados del curso.

A los participantes que asistan a un mínimo del 90% de las horas lectivas programadas se les expedirá certificado de asistencia.

Sevilla, 25 de enero de 2008.- El Director, Joaquín Castillo Sempere.

#### ANEXO 1

PROGRAMA DEL CURSO PREPARATORIO PARA LA PROMOCIÓN INTERNA DE CUERPOS DEL GRUPO B AL CUERPO SUPERIOR DE ADMINISTRADORES, ESPECIALIDAD ADMINISTRADORES GENERALES (A.1100)

Temario de materias aprobadas por Orden de 12 de julio de 2002 (BOJA núm. 94, de 10 de agosto de 2002), con las exclusiones de la Orden de 17 de diciembre de 2007 (BOJA núm. 11, de 16 de enero de 2008).

Bloque 1. Organización de la Comunidad Autónoma de Andalucía

Temas: 23, 24 y 25.

Bloque 2. La Unión Europea.

Temas: 26, 27, 28, 29, 30 y 31.

Bloque 3. Teoría de las Organizaciones.

Temas: 32, 33, 34, 35, 36, 37 y 38.

Bloque 4. Sistemas de información.  
Temas: 39, 41, 42, 43 y 44.

Bloque 5. Derecho Administrativo.  
Temas: 45, 46, 48, 49, 50, 51, 52, 55, 56, 57, 59, 60, 61, 62, 63, 64, 65, 66, 67, 68, 69, 70, 71, 72, 73, 74, 75, 76, 77, 78 y 79.

Bloque 6. Hacienda Pública.  
Temas: 80, 81, 82, 83, 84, 85, 86, 87, 88 y 89.

Bloque 7. Derecho laboral.  
Temas: 90, 91, 92, 93, 94 y 95.

Duración: 60 horas lectivas.

PROGRAMA DEL CURSO PREPARATORIO PARA LA PROMOCIÓN INTERNA DE CUERPOS DEL GRUPO C AL CUERPO DE GESTIÓN ADMINISTRATIVA, ESPECIALIDAD ADMINISTRACIÓN GENERAL (B.1100)

Temario de materias aprobadas por Orden de 12 de julio de 2002 (BOJA núm. 94, de 10 de agosto de 2002), con las exclusiones de la Orden de 17 de diciembre de 2007 (BOJA núm. 11, de 16 de enero de 2008).

Bloque 1. Organización de la Comunidad Autónoma de Andalucía.  
Temas: 12, 14, 16, 17, 18 y 19.

Bloque 2. La Unión Europea.  
Temas: 20, 21 y 22.

Bloque 3. Derecho Administrativo.  
Temas: 30, 31, 32, 33, 34, 35, 36, 37, 38, 39, 40, 41, 42, 43, 44 y 45.

Bloque 4. Hacienda Pública.  
Temas: 46, 47, 48, 49 y 50.

Bloque 5. Derecho laboral.  
Temas: 54, 55, 56, 57, 58 y 59.

Bloque 6. Función Pública.  
Temas: 60, 61, 62, 63, 64 y 65.

Duración: 50 horas lectivas.

PROGRAMA DEL CURSO PREPARATORIO PARA LA PROMOCIÓN INTERNA AL GRUPO C

Temario de materias aprobadas por Orden de 12 de julio de 2002 (BOJA núm. 94, de 10 de agosto de 2002), con las exclusiones de la Orden de 17 de diciembre de 2007 (BOJA núm. 11, de 16 de enero de 2008).

Bloque 1. Derecho Administrativo.  
Temas: 12, 13, 14, 15, 16, 17 y 18.

Bloque 2. Hacienda Pública.  
Temas: 19, 20, 21, 22, 23, 24, 25 y 26.

Bloque 3. Función Pública.  
Temas: 27, 29 y 30.

Bloque 4. Las Relaciones Administración-Ciudadanos en la Administración de la Junta de Andalucía.

Temas: 34.

Bloque 5. El Trabajo Administrativo.  
Temas: 37.

Bloque 6. Tipología de los Sistemas Informáticos.  
Temas: 40.

Duración: 40 horas lectivas.



Instituto Andaluz de Administración Pública  
**CONSEJERÍA DE JUSTICIA Y ADMINISTRACIÓN PÚBLICA**

**SOLICITUD**

**ACTIVIDADES FORMATIVAS CELEBRADAS POR EL INSTITUTO ANDALUZ DE ADMINISTRACIÓN PÚBLICA**

Actividades solicitadas por orden de preferencia:

**Año:** .....

- 1.- ..... Clave: .....
- 2.- ..... Clave: .....
- 3.- ..... Clave: .....
- 4.- ..... Clave: .....

Resolución de ..... de ..... de ..... (BOJA nº ..... de fecha ..... )

En cumplimiento de lo dispuesto en la Ley Orgánica 15/1999, de 13 de diciembre, de Protección de Datos de Carácter Personal, el Instituto Andaluz de Administración Pública le informa que los datos personales obtenidos mediante la cumplimentación de este formulario y demás van a ser incorporados para su tratamiento, en un fichero automatizado. Asimismo, se le informa que la recogida y tratamiento de dichos datos tienen como finalidad gestionar las actividades formativas organizadas por dicha entidad. De acuerdo con lo previsto en la citada Ley Orgánica, puede ejercitar los derechos de acceso, rectificación, cancelación y oposición dirigiendo un escrito al Responsable de Seguridad. Instituto Andaluz de Administración Pública. Avda. Ramón y Cajal, 25. 41071 - SEVILLA.

001053/4

<b>1 DATOS PERSONALES DEL/DE LA SOLICITANTE</b>			
APELLIDOS Y NOMBRE		NIF/PASAPORTE	
DOMICILIO		TELÉFONO	
MUNICIPIO	PROVINCIA	CÓD. POSTAL	
<input type="checkbox"/> Marque si está afectado/a por una discapacidad y se acoge al artículo 14 del Decreto 93/2006 de 9 de mayo (BOJA núm. 96, de 22.05.2006)			

<b>2 DATOS ADMINISTRATIVOS Y DEL PUESTO DE TRABAJO QUE DESEMPEÑA ACTUALMENTE</b>							
<input type="checkbox"/> Funcionario	<input type="checkbox"/> Laboral	<input type="checkbox"/> Otros	GRUPO	CUERPO Y ESPECIALIDAD	GRADO CONSOLIDADO	Nº ESCALAFÓN	
<input type="checkbox"/> Interino	<input type="checkbox"/> Temporal	.....					
ANTIGÜEDAD EN LA ADMINISTRACIÓN			CONSEJERÍA/O.A./OTROS		CENTRO DIRECTIVO		
AÑOS: ..... MESES: ..... DÍAS: .....							
CÓDIGO	DENOMINACIÓN DEL PUESTO DE TRABAJO			NIVEL	CENTRO DE TRABAJO/ÓRGANO		
ÁREA FUNCIONAL/ORDEN JURISDICCIONAL			ÁREA RELACIONAL		AGRUPACIÓN DE ÁREAS		
CARÁCTER DE OCUPACIÓN	ANTIGÜEDAD EN EL PUESTO			LOCALIDAD	PROVINCIA		
<input type="checkbox"/> Definitivo							
<input type="checkbox"/> Provisional	AÑOS: ..... MESES: ..... DÍAS: .....						

<b>3 DATOS DE CONTACTO</b>			
CORREO ELECTRÓNICO	TELÉFONO	FAX	TFNO. MÓVIL

<b>4 OTROS DATOS ESPECÍFICOS DE CADA CONVOCATORIA</b>			
Apartado 4.1		Apartado 4.2	Apartado 4.3
1) <b>Antigüedad en el cuerpo de procedencia de dos años</b>	<input type="checkbox"/> SI <input type="checkbox"/> NO	a) <b>Grado y trabajo desarrollado</b>	<input type="text"/> <b>max. 4 pts.</b>
2) <b>Posee titulación para acceso o antigüedad (y formación)</b>	<input type="checkbox"/> SI <input type="checkbox"/> NO	b) <b>Antigüedad</b>	<input type="text"/> <b>max. 2 pts.</b>
3) <b>¿Ha realizado el mismo curso anteriormente?</b>	<input type="checkbox"/> SI <input type="checkbox"/> NO	c) <b>Titulación</b>	<input type="text"/> <b>max. 1 pts.</b>
4) .....		d) <b>Ejercicios superados</b>	<input type="text"/> <b>max. 2 pts.</b>
5) .....		e) <b>Cursos recibidos</b>	<input type="text"/> <b>max. 1 pts.</b>
6) .....		f) <b>Cursos impartidos</b>	<input type="text"/> <b>max. 0,5 pts.</b>

<b>5 SOLICITUD, DECLARACIÓN, LUGAR, FECHA Y FIRMA</b>	<b>6 Vº Bº SUPERIOR JERÁRQUICO</b>
<p><b>DECLARO</b> bajo mi responsabilidad, que son ciertos cuantos datos figuran en el presente formulario y <b>SOLICITO</b> la/s actividad/es reseñada/s.</p> <p>En ..... a ..... de ..... de .....</p> <p style="text-align: center;">EL/LA SOLICITANTE</p> <p>Fdo.: .....</p>	<p>Fdo.: .....</p>

- ILMO/A. SR/A. DIRECTOR/A DEL INSTITUTO ANDALUZ DE ADMINISTRACIÓN PÚBLICA.
- ILMO/A. SR/A. DELEGADO/A PROVINCIAL DE LA CONSEJERÍA DE JUSTICIA Y ADMINISTRACIÓN PÚBLICA EN .....

**CONSEJERÍA DE INNOVACIÓN, CIENCIA  
Y EMPRESA**

*CORRECCIÓN de errata a la Resolución de 18 de diciembre de 2007, de la Delegación Provincial de Granada, por la que se declara en concreto la utilidad pública de la línea eléctrica a 66 kV D/C desde Sub. Las Gabias a Sub. Escúzar (Granada) Expte. 9494/AT (PP. 20/2008) (BOJA núm. 20, de 29.1.2008).*

Advertida errata por omisión del Anexo de la disposición de referencia, a continuación se procede a su publicación:

**RELACIÓN DE PROPIETARIOS CON BIENES Y DERECHOS AFECTADOS DE LA LÍNEA AÉREA A 66 kV D/C SUB. GABIAS-ESCÚZAR EN GRANADA**

Nº PARC PROY	PROPIETARIO Y DIRECCIÓN	DATOS DE FINCA				AFECCIÓN					CULTIVO
		TÉRMINO MUNICIPAL	PARAJE	Nº PARC SEGUN CATAST	POLÍG Nº	VUELO (m) (servidumbre de paso aéreo)		APOYOS (Ocupación de pleno dominio)		OCUP. TEMP (m²)	
						LONGITUD	SUP. (m²)	Nº	SUP (m²)		
3	Emilia Pertíñez Prieto C\ General Narváez, 1-3º C 18002 Granada	Las Gabias	Lunes	64	12	14	81,68	1 (Nº1)	60,84	400	LABOR
5	Encarnación Rojas Serrano C\ Motril, 2 18110 Las Gabias (Granada)	Las Gabias	Martes	42	11	6	40,41			100	OLIVAR
6	Nieves Rodríguez Jimenez Camino de Ronda, 37 – Esc. 0 – 1ºC 18004 Granada	Las Gabias	Martes	27	11	48	503,37			100	LABOR
7	Manuel Cara García C\ Molinos, 10 18110 Las Gabias (Granada)	Las Gabias	Martes	34	11	23	283,73			100	OLIVAR
8	Carlos Molina Junco Av. Andalucía, 54 18110 Las Gabias (Granada)	Las Gabias	Martes	33	11	19	242,37			100	OLIVAR
9	Jose Solera Castilla C\ Cuesta Morente, 3 18110 Las Gabias (Granada)	Las Gabias	Martes	32	11	14	196,23			100	OLIVAR
10	Antonio López Ruiz C\ Concepción, 5 18110 Las Gabias (Granada)	Las Gabias	Martes	30	11	17	205,59			100	OLIVAR
11	Juan Pedro López Alba C\ Progreso, 22 18110 Las Gabias (Granada)	Las Gabias	Martes	31	11	23	320,81			100	OLIVAR
12	Francisco Capilla Pérez Mercedes Delgado Pertíñez C/ Monte Jovellar, 9 18110 Las Gabias (Granada)	Las Gabias	Las Viñas	193	11	9	64,87			100	LABOR
13	Francisco Capilla Pérez C/ Monte Jovellar, 9 18110 Las Gabias (Granada)	Las Gabias	Las Viñas	202	11	67	630,14			100	OLIVAR
14	Nieves Bertos Ruiz. c\ Real Málaga, 8 18110 Las Gabias (Granada)	Las Gabias	Las Viñas	201	11	64	573,42	1 (Nº2)	4,08	400	LABOR
14 Bis	José Capilla Pérez C\ Cuesta Morente, 8 18110 Las Gabias (Granada)	Las Gabias	Las Viñas	206	11	9	0,03			100	LABOR
15	Manuel López Martín C/ Zurbarán nº 7 18110 Las Gabias (Granada)	Las Gabias	Las Viñas	207	11	15	175,17			100	LABOR
16	Francisco Baena Rodríguez C\ San Fernando, 12 18110 Las Gabias (Granada)	Las Gabias	Las Viñas	208	11	18	251,06			100	LABOR
17	Rosario Muñoz Aranda C\ San Sebastián, 1 18110 Las Gabias (Granada)	Las Gabias	Las Viñas	209	11	33	493,11			100	OLIVAR
18	Jose Luis Sánchez Martínez Maria Soledad Colacio Serrano C/ La seda nº 19 18195 Cullar Vega (Granada)	Las Gabias	Las Viñas	210	11	105	1533,72			100	LABOR
21	Desconocido	Las Gabias		9000	11	71	575,49	1 (Nº3)	36,00	400	
23	Desconocido	Las Gabias		9000	9	226	3868,46	1 (Nº4)	27,06	400	
24	Crisóstomo Rodríguez Ruiz C/ Severo Ochoa, 12 18110 Las Gabias (Granada)	Las Gabias	Los Chinos	127	9	116	1226,43	1 (Nº5)	8,47	400	LABOR
25	Fernando Segura Muros C\ Caederos, 18 18110 Las Gabias (Granada)	Las Gabias	Los Chinos	130	9	35	309,30			100	LABOR

Nº PARC PROY	PROPIETARIO Y DIRECCIÓN	DATOS DE FINCA				AFECCIÓN					CULTIVO
		TÉRMINO MUNICIPAL	PARAJE	Nº PARC SEGUN CATAST	POLÍG Nº	VUELO (m) (servidumbre de paso aereo)		APOYOS (Ocupación de pleno dominio)		OCUP. TEMP (m²)	
						LONGITUD	SUP. (m²)	Nº	SUP (m²)		
26	José Manuel Bonilla Bolívar C\ Severo Ochoa, 7-1º D 18110 Las Gabias (Granada)	Las Gabias	Los Chinos	124	9	110	743,16	1 (Nº6)	33,64	100	LABOR
28	Carlos García e Hijos S. L. C\ Golondrina, 28 18110 Las Gabias (Granada)	Las Gabias	Jumaina	188	6	182	1688,91	1 (Nº7)	27,04	400	LABOR
29	Ana Ariza Donaire C\ Motril, 12 18110 Las Gabias (Granada)	Las Gabias	Jumaina	185	6	41	633,43			100	LABOR
30	Salvador Rodríguez Polo C\ Progreso, 50 18110 Las Gabias (Granada)	Las Gabias	Saturni	184	6	163	2464,03	1 (Nº8)	4,58	400	ALMENDROS
31	Juan Zamora Aguilera C\ Alijares, 4 18110 Las Gabias (Granada)	Las Gabias	Jumaina	183	6	108	2474,43			100	OLIVAR
32	Juan Crisostomo Rodríguez García y Ascensión Gonzalez García C/ Marques de Mondejar,16-3ªA 18005 Granada	Las Gabias	Jumaina	204	6	32	53,14			100	LABOR
33	Comunidad de bienes 2: Manuel Donaire Pertiñez C/ San Ignacio, 12 18110 Gabia Grande-Las Gabias (Granada) y José Donaire Pertiñez C/Agustina de Aragón, 14 18004 Granada (Granada)	Las Gabias	Saturni	181	6	107	2209,91			100	LABOR
34	Nieves Pertiñez Garcia C/ Goya, 1 18110 Las Gabias (Granada)	Las Gabias	Saturni	182	6	48	1419,73			100	LABOR
36	Genovelli S. L. Plaza del Campillo,5-7º L 18009 Granada	Las Gabias	Saturni	177	6	155	4511,24			100	OLIVAR
38	Genovelli S. L. Plaza del Campillo,5-7º L 18009 Granada	Las Gabias	Saturni	176	6	127	1683,68	1 (Nº9)	4,24	400	OLIVAR
39	José Rodríguez García C\ Real Málaga, 30 18110 Las Gabias (Granada)	Las Gabias	Pacorra	173	6	64	792,06			100	LABOR
40	José Rodríguez García C\ Real Málaga, 30 18110 Las Gabias (Granada)	Las Gabias	Pacorra	169	6	171	2410,04			100	LABOR
41	Benita Blasco Lopez Rubio Domicilio Desconocido 18110 Las Gabias (Granada)	Las Gabias	Pacorra	168	6	220	1823,83	2 (Nº10 y Nº11)	34,11	800	LABOR
43	Salvador Rodríguez Polo. C\ Progreso, 50 18110 Las Gabias (Granada)	Las Gabias	Saturni	161	6	51	704,76			100	LABOR
45	Francisca Rosa Serrano Pertiñez. C\ Montes Jovellar, 22 18110 Las Gabias (Granada)	Las Gabias	Lazo	73	5	113	2167,16			100	LABOR
46	Francisco Ruiz Bertos. C\ Ruiseñor, 2 18110 Las Gabias (Granada)	Las Gabias	Lazo	71	5	78	1320,21			100	ALMENDROS
47	Milagros Ruiz Bertos Domicilio desconocido 18110 Las Gabias (Granada)	Las Gabias	Lazo	70	5	43	456,35			100	LABOR
49	José Ávila Rojas C\ San Antón, 72-2º-18005 Granada	Las Gabias	Lazo	68	5	104	792,43	1 (Nº13)	39,06	400	ALMENDROS
50	Elvira Rodríguez Serrano Domicilio desconocido 18110 Las Gabias (Granada)	Las Gabias	Lazo	67	5	109	1395,19			100	ALMENDROS
51	José Rodríguez García C\ Real Málaga, 30 18110 Las Gabias (Granada)	Las Gabias	Cardonc	61	5	123	1260,86			100	LABOR
52	José Ávila Rojas C\ San Antón, 72-2º-18005 Granada	Las Gabias	Cardonc	60	5	277	2850,27	2 (Nº14 y Nº15)	8,16	800	LABOR
53	Manuel Bertos Rodríguez Domicilio desconocido 18110 Las Gabias (Granada)	Las Gabias	Pipa	51	5	563	8176,25	2 (Nº16 y Nº17)	43,81	800	ALMENDROS



Nº PARC PROY	PROPIETARIO Y DIRECCIÓN	DATOS DE FINCA				AFECCIÓN					CULTIVO
		TÉRMINO MUNICIPAL	PARAJE	Nº PARC SEGUN CATAST	POLÍG Nº	VUELO (m) (servidumbre de paso aereo)		APOYOS (Ocupación de pleno dominio)		OCUP. TEMP (m²)	
						LONGITUD	SUP. (m²)	Nº	SUP (m²)		
54	Joaquín López Saavedra C/ San Rafael, 6 18130 La Malaha (Granada)	Las Gabias	Pipa	33	5	75	1021,37			100	ALMENDROS
55	Encarnación Bertos Ruiz C/ Estación, 25 18110 Las Gabias (Granada)	Las Gabias	Pipa	32	5	72	1639,89			100	LABOR
56	José Rodríguez Fernández C/ Aries, 2-1ª 18193 Vegas del Genil (Granada)	Las Gabias	Pipa	25	5	474	9323,77	1 (Nº18)	4,24	400	ALMENDROS
57	Francisco Rodríguez Díaz C\ Las Palmas, 8 18110 Las Gabias (Granada)	Las Gabias	Pipa	24	5	249	3550,29	1 (Nº19)	4,24	400	ALMENDROS
58	María Luisa Pertíñez Prieto C\ Acera del Darro, 30 18005 Granada	Las Gabias	Pipa	121	5	15	101,02			100	ALMENDROS
59	José Martín Aguilar C\ Trepas, 13 18130 La Malaha (Granada)	Las Gabias	Carril	6	5	40	1006,06			100	OLIVAR
61	José Martín Aguilar C\ Trepas, 13 18130 La Malaha (Granada)	Las Gabias	Carril	15	5	71	1846,70			100	ALMENDROS
62	José Martín Aguilar C\ Trepas, 13 18130 La Malaha (Granada)	Las Gabias	Carril	13	5	117	2706,83			100	LABOR
63	Félix Bullejos Pertíñez Parque Infantas-Ed Vitoria 3 18006 Granada	Las Gabias	Carril	9	5	78	885,9	1 (Nº20)	39,69	400	ALMENDROS
64	José Martín Aguilar C\ Trepas, 13 18130 La Malaha (Granada)	Las Gabias	Carril	8	5	14	115,83			100	LABOR
65	Fernando García Rodríguez Josefa García Rodríguez C/ Real de Málaga nº 43 18110 Las Gabias (Granada) Jose Garcia Rodriguez Maria Angustias Moreno Ramirez C/ Rio Dilar 6 18110 Las Gabias (Granada) Pedro Garcia Rodriguez Brigida Gonzalez Jimenez C\ Real de Málaga, 45 18110 Las Gabias (Granada)	La Malahá	Carril	21	4	134	2955,13			100	ALMENDROS
69	Angel Reina Ramirez y Encarnación Morente Salas C\ Virgen de la Cabeza, 3 18194 Churriana de la Vega.(Granada)	La Malahá	Carril	38	4	129	3486,28			100	ALMENDROS
71	Francisco Jimenez García Domicilio Desconocido 18130 La Malaha (Granada)	La Malahá	Carril	32	4	68	2087,66			100	OLIVAR
78	Carmen Pérez Urbano C\ Virgen del Cerrillo, 3 18130 La Malaha (Granada)	La Malahá	Camino de Alhendin	84	4	18	129,01	1 (Nº22)	23,04	400	ALMENDROS
79	Visitación Urbano Bertos C\ San Jose, 5 18130 La Malaha (Granada)	La Malahá	Camino de Alhendin	85	4	39	340,25			100	OLIVAR
80	Francisco Romero Urbano C\ Concepción, 20 18130 La Malaha (Granada)	La Malahá	Camino de Alhendin	86	4	33	383,04			100	OLIVAR
81	Magdalena Cardenete Castro C\ Recogidas, 10-2ºE 18002 Granada	La Malahá	Camino de Alhendin	89	4	153	1700,73			100	PINAR
83	Jose Velasco Bayo C\ Alegre, 45 18152 Dilar (Granada)	La Malahá	La Malahá	90	4	252	4868,78			100	OLIVAR
83 Bis	Jose Velasco Bayo C\ Alegre, 45 18152 Dilar (Granada)	La Malahá	La Malahá	75	4	36	96,34			100	OLIVAR
86	Jose Velasco Bayo C\ Alegre, 45 18152 Dilar (Granada)	La Malahá	Cañada Los Gitanos	168	5	155	332,55	1 (Nº24)	27,04	400	OLIVAR
87	Magdalena Cardenete Castro C\ Recogidas, 10-2ºE 18002 Granada	La Malahá	Cañada Los Gitanos	170	5	131	1239,32	1 (Nº25)	23,04	400	PINAR

Nº PARC PROY	PROPIETARIO Y DIRECCIÓN	DATOS DE FINCA				AFECCIÓN					CULTIVO
		TÉRMINO MUNICIPAL	PARAJE	Nº PARC SEGUN CATAST	POLÍG Nº	VUELO (m) (servidumbre de paso aereo)		APOYOS (Ocupación de pleno dominio)		OCUP. TEMP (m²)	
						LONGITUD	SUP. (m²)	Nº	SUP (m²)		
88	Miguel Rojas Jiménez Pz. Santo, 1 18130 La Malaha (Granada)	La Malahá	Cañada Los Gitanos	169	5	57	1099,12			100	OLIVAR
92	María del Carmen Guerrero López C\ Real, 111 18130 La Malaha (Granada)	La Malahá	Camino de Otura	134	5	18	330,14			100	LABOR
93	Enriqueta Moya Romero C\ Santa Paula, 8 18130 La Malaha (Granada)	La Malahá	Tajaral	133	5	18	274,21			100	LABOR
96	Jose Guerrero Ruiz. C\ San Rafael, 21 18130 La Malaha (Granada)	La Malahá	Tajaral	130	5	92	1043,44	1 (Nº26)	5,29	400	LABOR
99 Bis	Jose Martín Aguilar C\ Trepas, 3 18130 La Malaha (Granada)	La Malahá	Tajaral	95	5	3	71,24			100	LABOR
100	Jose Martín Romera C/ San Isidro 18130 La Malaha (Granada)	La Malahá	Tajaral	93	5	29	504,48			100	LABOR
101	Enrique García Arcos Av. Progreso, 36 18110 Las Gabias (Granada)	La Malahá	Tajaral	94	5	172	2066,86	1 (Nº27)	37,82	400	400
102	José Alferez Urbano Usufructuaria: Visitación Urbano Bertos C/ San José nº 5 18130 La Malahá (Granada)	La Malahá	Tajaral	99	5	27	252,16			100	LABOR
104	José Alferez Zapata C/ San José nº 5 18130 La Malahá (Granada)	La Malahá	Tajaral	88	5	64	747,65			100	LABOR
105	Miguel Rojas Jiménez Pz. Santo, 1 18130 La Malaha (Granada)	La Malahá	Tajaral	87	5	102	926,80	1 (Nº28)	3,53	400	LABOR
106	María del Carmen Guerrero López. C\ Real, 11 18130 La Malaha (Granada)	La Malahá	Tajaral	83	5	26	224,32			100	LABOR
108	Magdalena Carrión Ros Camino de Ronda, 99 18003 Granada	La Malahá	La Loma	27	5	57	649,21			100	LABOR
109	Antonio Martín Dieguez Juana Martín Montoza C/ San Matías, 7 18130 La Malaha (Granada)	La Malahá	La Loma	28	5	84	1015,40			100	OLIVAR
110	Rafaela López Carrillo Av. Andalucía, 1 18130 La Malaha (Granada)	La Malahá	La Loma	29	5	54	404,95	1 (Nº29)	10,60	400	LABOR
111	Julio Jimenez Ortega Isabel Carrillo Aguilar Av. Andalucía, 15 18130 La Malaha (Granada)	La Malahá	La Loma	47	5	153	2124,92			100	OLIVAR
112	Luis Isidro Alferez Moreno C\ Rodriguez Acosta, 1-7ª 18600 Motril (Granada)	La Malahá	La Loma	46	5	252	3063,10	1 (Nº30)	4,24	400	PASTOS
114	Juan Gámez Linares C/ Carmen, 4 18130 La Malaha (Granada)	La Malahá	La Loma	45	5	62	743,91			100	ALMENDROS
115	Cecilio Gamez Linares C\ San Isidro, 7 18130 La Malaha (Granada)	La Malahá	La Loma	39	5	202	3589,30	1 (Nº31)	22,56	400	ALMENDROS
117	Antonia Navarro Fernández C/ Veintiocho de Febrero nº 34 18130 La Malaha (Granada)	La Malahá	El Aljibe	23	6	18	510,04			100	OLIVAR
118	Antonia Navarro Fernández C/ Veintiocho de Febrero nº 34 18130 La Malaha (Granada)	La Malahá	El Aljibe	26	6	39	1164,77			100	ALMENDROS
120	José Fernández Carrillo María Luisa Perez Fernandez Av. Andalucía, 3 18130 La Malaha (Granada)	La Malahá	El Aljibe	27	6	142	4162,04			100	OLIVAR
124	Manuel López Palma C\ Calvo Sotelo, 4 18130 La Malaha (Granada)	La Malahá	Rubiales	95	6	193	3000,12	1 (Nº33)	4,58	400	LABOR
125	Fernando Juan Moreno Villena María Josefa Villena Herrera C\ Real, 39 18640 Padul (Granada)	La Malahá	Rubiales	94	6	26	545,08			100	LABOR

Nº PARC PROY	PROPIETARIO Y DIRECCIÓN	DATOS DE FINCA				AFECCIÓN					CULTIVO
		TÉRMINO MUNICIPAL	PARAJE	Nº PARC SEGUN CATAST	POLÍG Nº	VUELO (m) (servidumbre de paso aereo)		APOYOS (Ocupación de pleno dominio)		OCUP. TEMP (m²)	
						LONGITUD	SUP. (m²)	Nº	SUP (m²)		
127	Fernando Juan Moreno Villena Maria Josefa Villena Herrera C\ Real, 39 18640 Padul (Granada)	La Malahá	Rubiales	189	6	175	2750,58	1 (Nº34)	27,04	400	LABOR
129	Magdalena Cardenete Castro C\ Recogidas, 10-2ºE 18002 Granada	La Malahá	Prados	192	6	72	1324,31			100	LABOR
131	Carmen Valverde Valdez Domicilio Desconocido 18130 La Malaha (Granada)	La Malahá	Prados	200	6	63	774,84			100	LABOR
139	Alfonso Valverde Valdez Domicilio desconocido 18130 La Malaha (Granada)	La Malahá	Prados	211	6	85	1506,06			100	LABOR
140	Julio Jiménez Carrillo Pz. Libertad, 1 18130 La Malaha (Granada)	La Malahá	Prados	253	6	41	644,86			100	LABOR
142	Rafael Dieguez López Domicilio Desconocido 18130 La Malaha (Granada)	La Malahá	Escaillas	257	6	88	857,56	1 (Nº36)	4,75	400	LABOR
143	Olga Ros Navarro Domicilio Desconocido	La Malahá	Escaillas	258	6	217	3121,69			100	LABOR
144	Magdalena Cardenete Castro C\ Recogidas, 10-2ºE 18002 Granada	La Malahá	Navas	262	6	64	591,27	1 (Nº37)	4,08	400	LABOR
145	Maria Luisa Alférez Alférez. Plaza del Santo, 8 18130 La Malaha (Granada)	La Malahá	Navas	259	6	55	513,57			100	LABOR
146	Lucia Carrillo Pérez C\ Blas Infante, 2 18130 La Malaha (Granada)	La Malahá	Navas	260	6	61	837,44			100	LABOR
150	Antonio Moreno Navarrete C/ Veintiocho de Febrero, 38 18130 La Malaha (Granada)	La Malahá	Navas	181	7	75	853,45			100	LABOR

Sevilla, 1 de febrero de 2008

## CONSEJERÍA DE OBRAS PÚBLICAS Y TRANSPORTES

*RESOLUCIÓN de 14 de diciembre de 2007, de la Delegación Provincial de Huelva, referente al expediente CP-168/2001 por la que se subsana, inscribe y publica el Plan General de Ordenación Urbanística de Almonte.*

Ver esta disposición en fascículos 2, 3 y 4 de 4 de este mismo número

## CONSEJERÍA DE TURISMO, COMERCIO Y DEPORTE

*RESOLUCIÓN de 17 de enero de 2008, de la Dirección General de Actividades y Promoción Deportiva, por la que se dispone la publicación del Reglamento Disciplinario de la Federación Andaluza de Deportes de Invierno.*

De conformidad con lo dispuesto en el artículo 40 del Decreto 7/2000, de 24 de enero, de Entidades Deportivas Andaluzas, por Resolución de esta Dirección General de Actividades y Promoción Deportiva de 14 de diciembre de 2008, se aprobó el Reglamento Disciplinario de la Federación Andaluza de Deportes de Invierno y se acordó su inscripción en el Registro Andaluz de Entidades Deportivas, así como su publicación en el Boletín Oficial de la Junta de Andalucía.

En su virtud, en cumplimiento de lo dispuesto en la disposición antes mencionada, se dispone la publicación del Reglamento Disciplinario de la Federación Andaluza de Deportes de Invierno, que figura como Anexo a la presente Resolución.

Sevilla, 17 de enero de 2008. El Director General de Actividades y Promoción Deportiva, Juan de la Cruz Vázquez Pérez.

### A N E X O

#### REGLAMENTO DE RÉGIMEN DISCIPLINARIO

##### Título I. Disposiciones generales.

Capítulo 1.º Potestad Disciplinaria.

Capítulo 2.º De las circunstancias modificativas de la responsabilidad disciplinaria deportiva.

Capítulo 3.º De la extinción de la responsabilidad disciplinaria deportiva.

##### Título II. Infracciones y sanciones.

Capítulo 1.º Disposiciones Generales.

Capítulo 2.º De las infracciones a las Reglas de Competición.

Sección 1.ª Infracciones cometidas por los deportistas y sus sanciones:

Muy graves (artículo 32).

Graves (artículo 33).

Leves (artículo 34).

Sección 2.ª Infracciones cometidas por los entrenadores, ayudante de entrenador, jueces y delegados técnicos y médicos, y sus sanciones.

Sección 3.<sup>a</sup> Infracciones cometidas por los Delegados de equipo y Directivos de un Club y sus sanciones.

Sección 4.<sup>a</sup> Infracciones cometidas por los componentes del jurado de la prueba.

Sección 5.<sup>a</sup> De las infracciones de los clubes.

Muy graves (artículos 48 y 49).

Graves (artículos 50, 51, 52 y 53).

Leves (artículos 54 y 55).

Accesorias (artículos 56, 57 y 58).

Sección 6.<sup>a</sup> De las infracciones de los espectadores.

Capítulo 3.<sup>o</sup> De las infracciones a las normas generales deportivas.

Sección 1.<sup>a</sup> Infracciones.

Muy graves.

Graves.

Leves.

Sección 2.<sup>a</sup> Sanciones.

Muy graves.

Graves.

Leves.

Capítulo 4.<sup>o</sup> De las infracciones específicas en relación con el dopaje.

Disposiciones generales. Tipificación de las infracciones. Sanciones a los deportistas. Sanciones a los Clubes. Sanciones a los dirigentes, técnicos y árbitros. Eficacia de las sanciones.

Procedimiento de control.

Procedimiento disciplinario.

Título III. Del procedimiento disciplinario.

Capítulo 1.<sup>o</sup> Principios Generales.

Capítulo 2.<sup>o</sup> De los órganos disciplinarios.

Capítulo 3.<sup>o</sup> Competencias de los órganos disciplinarios.

Capítulo 4.<sup>o</sup> De los procedimientos.

Sección 1.<sup>a</sup> Del procedimiento urgente.

Sección 2.<sup>a</sup> Procedimiento general.

Capítulo 5.<sup>o</sup> Ejecución de las sanciones.

Capítulo 6.<sup>o</sup> De los recursos.

Disposiciones adicionales.

Disposición final.

Disposición derogatoria.

## TÍTULO I

### DISPOSICIONES GENERALES

#### CAPÍTULO 1.<sup>o</sup>

##### Potestad Disciplinaria

Artículo 1. El ejercicio del Régimen disciplinario deportivo, en el ámbito de la práctica del deporte de invierno, se regulará por lo previsto en la Ley 6/1998, de 14 de diciembre, del Deporte; por el Decreto 236/1999, de 13 de diciembre, sobre Régimen Sancionador y Disciplinario Deportivo y otras normas dictadas en su desarrollo; por lo dispuesto en los Estatutos de la Federación Andaluza de Deportes de Invierno y por los preceptos contenidos en el presente Reglamento.

Artículo 2. La potestad disciplinaria atribuye a sus titulares legítimos la facultad de investigar y, en su caso, sancionar o corregir a las personas o entidades sometidas a la disciplina deportiva según sus respectivas competencias.

La potestad disciplinaria de la Federación Andaluza de Deportes de Invierno se extiende sobre todas aquellas personas que formen parte de su estructura orgánica; sobre los clubes deportivos, deportistas, entrenadores, árbitros, jueces, delegados técnicos y, en general, todas aquellas personas y entidades que, estando federadas, desarrollan la actividad deportiva correspondiente en el ámbito andaluz.

Artículo 3. El ámbito de la potestad disciplinaria de la Federación Andaluza de Deportes de Invierno se aplicará a las infracciones a las reglas de competición, así como a las infracciones a las normas generales deportivas, tipificadas en este Reglamento.

Artículo 4. Son infracciones a las reglas de la competición las acciones u omisiones que, durante el curso de la misma, vulneren, impidan o perturben su normal desarrollo.

Son infracciones a las normas generales deportivas las demás acciones u omisiones que sean contrarias a lo dispuesto por dichas normas.

Artículo 5.

A) La potestad disciplinaria se ejercerá, cuando las infracciones se produzcan en actividades o competiciones de ámbito andaluz, aun cuando participen deportistas con licencias expedidas por cualquier otra Federación, si los resultados fueron homologables oficialmente por la Federación Andaluza de Deportes de Invierno.

La potestad disciplinaria de la Federación Andaluza de Deportes de Invierno corresponde: de un lado, a los Jueces y árbitros durante el desarrollo de la competición, con arreglo a las reglas de cada modalidad deportiva, y de otro lado, en primera instancia al Juez único de Competición y Régimen disciplinario, y, en segunda instancia, al Comité Territorial de Apelación.

B) Las resoluciones dictadas por el Comité Territorial de Apelación, en los asuntos de su competencia, agotarán la vía federativa y contra los mismos se podrá interponer Recurso ante el Comité Andaluz de Disciplina Deportiva.

Artículo 6. No podrá imponerse sanción alguna que no se encuentre tipificada, con anterioridad a la comisión de la falta correspondiente. No obstante, las disposiciones disciplinarias tendrán efecto retroactivo en cuanto favorezcan a los inculpa- dos, aunque hubiese recaído resolución firme.

Asimismo, no se puede imponer doble sanción disciplinaria por los mismos hechos, excepto las accesorias que regula el presente Reglamento.

#### CAPÍTULO 2.<sup>o</sup>

##### De las circunstancias modificativas de la responsabilidad disciplinaria deportiva

Artículo 7. Los órganos competentes, deberán atender a las circunstancias atenuantes o agravantes, en que caso de existir, para la determinación de la responsabilidad disciplinaria.

Artículo 8. Son circunstancias atenuantes.

1. La de haber precedido, inmediatamente a la comisión de la falta, provocación suficiente a juicio del Juez único de competición y régimen disciplinario.

2. La de haber procedido el culpable, antes de conocer la apertura del procedimiento disciplinario y por impulso de arrepentimiento espontáneo, a reparar o disminuir los efectos de la falta, a dar satisfacción al ofendido o a confesar aquella a los órganos competentes.

3. Prestar colaboración o auxilio a fin de evitar cualquier infracción.

4. Para las infracciones a las reglas de la competición, el no haber sido sancionado en los cinco años anteriores de su vida deportiva.

Artículo 9. Son circunstancias agravantes.

1. Ser reincidente.

2. La premeditación.

3. La existencia de lucro o beneficio a favor del infractor o de tercera persona.

4. Abusar de superioridad o emplear medios que debilite la defensa.

5. Cometer cualquier infracción como espectador, teniendo licencia como deportista, oficial, árbitro, dirigente o cualquier otro cargo directivo.

6. La trascendencia social o deportiva de la infracción.

7. Perjuicio económico causado.

8. La concurrencia en el infractor de la cualidad de autoridad deportiva o cargo directivo.

Estas circunstancias no podrán ser consideradas como agravantes cuando constituyan un elemento integrante del ilícito disciplinario.

Artículo 10. Existirá reincidencia cuando el autor de una infracción haya sido sancionado mediante resolución firme en vía administrativa por una infracción de disciplina deportiva de la misma o análoga naturaleza.

La reincidencia se entenderá producida en el transcurso de un año contado a partir del momento en el que se haya cometido la infracción.

Artículo 11. Cuando no concurrieren circunstancias atenuantes ni agravantes, o cuando concurren unas y otras, los órganos disciplinarios individualizarán la sanción imponiendo la señalada para la infracción que se trate, en la extensión adecuada a las circunstancias personales del infractor y a la mayor o menor gravedad del hecho, razonándolo en su resolución.

Cuando se presenten solo circunstancias atenuantes se aplicará la sanción en su grado mínimo y, si únicamente concurre agravante o agravantes, en grado medio o máximo.

Artículo 12. Dentro de los límites de cada grado, corresponde a los órganos disciplinarios, atendiendo a la gravedad de los hechos y demás circunstancias concurrentes, la sanción que corresponda imponer en cada caso.

Artículo 13. Son autores de la infracción los que realizan el hecho por sí solos, conjuntamente o por medio de otro del que se sirven como instrumento. También son considerados autores: a) los que inducen directamente a otro u otros a ejecutarlo; b) los que cooperan a su ejecución con un acto sin el cual no se habría efectuado.

### CAPÍTULO 3.º

De la extinción de la responsabilidad disciplinaria deportiva

Artículo 14. Se considerarán, en todo caso, como causas de extinción de la responsabilidad disciplinaria deportiva:

A) El fallecimiento del inculcado o del sancionado.

B) La disolución del club.

C) El cumplimiento de la sanción.

D) La prescripción de las infracciones o de las sanciones impuestas.

E) La pérdida de la condición de deportista, dirigente, entrenador, delegado técnico, o juez arbitro.

En este último caso, cuando la pérdida de esa condición sea voluntaria, este supuesto de extinción tendrá efectos meramente suspensivos, si quien estuviere sujeto a procedimiento disciplinario en trámite o hubiera sido sancionado recuperara en un plazo de tres (3) años la condición bajo la cual quedaba vinculado a la disciplina deportiva, en cuyo caso el tiempo de suspensión de la responsabilidad disciplinaria deportiva no se computará a los efectos de la prescripción de las infracciones ni de las sanciones.

Artículo 15. Las infracciones prescribirán a los dos años, al año o a los seis meses, según sean muy graves, graves o leves, comenzándose a contar desde el día siguiente de la comisión de la infracción.

El plazo de prescripción se interrumpirá por la iniciación con conocimiento del interesado del procedimiento sancionador, pero si éste permaneciese paralizado durante un mes, por causa no imputable a la persona o entidad sujeta a dicho procedimiento, volverá a correr el plazo correspondiente.

Artículo 16. Las sanciones prescribirán a los dos años, al año o a los seis meses, según se trate de las que correspondan a infracciones muy graves, graves o leves, comenzándose a contar el plazo de prescripción desde el día siguiente a aquel en que adquiriera firmeza la resolución por la que se impuso la sanción, o desde que se quebrantase su cumplimiento si éste hubiese comenzado. Interrumpirá la prescripción la iniciación, con conocimiento del interesado, del procedimiento de ejecución, volviendo a transcurrir el plazo si aquel esta paralizado durante más de un mes por causa no imputable al infractor.

Artículo 17. El régimen disciplinario regulado en este Reglamento es independiente de las responsabilidades civiles, penales o de cualquier otra índole, que se registrarán por la legislación que en cada caso corresponda.

## TÍTULO II

### INFRACCIONES Y SANCIONES

#### CAPÍTULO 1.º

##### Disposiciones Generales

Artículo 18. Las sanciones, principales o accesorias que pueden imponerse reglamentariamente son las previstas en los artículos 32 a 36 del Decreto 236/1999, de 13 de diciembre, del Régimen sancionador y disciplinario deportivo, con las siguientes precisiones:

A) A los dirigentes deportivos y cargos directivos:

a) Inhabilitación.

b) Destitución en el cargo.

c) Apercibimiento.

d) Multa e Indemnizaciones reglamentarias.

e) Prohibición de acceso a recinto deportivo.

B) A los deportistas, entrenadores, delegados técnicos y jueces árbitros:

a) Privación de licencia federativa.

b) Prohibición de acceso a recinto deportivo.

c) Suspensión temporal.

d) Apercibimiento.

e) Multas e indemnizaciones reglamentarias.

C) A los componentes del jurado de la prueba:

a) Privación de licencia federativa.

b) Prohibición de acceso a recinto deportivo.

c) Suspensión temporal.

d) Apercibimiento.

e) Multas equivalentes a la compensación económica que corresponda a las indemnizaciones reglamentarias.

D) A los Clubes:

a) Expulsión de la federación

b) Expulsión de la competición

c) Suspensión temporal de actividades federativas.

d) Apercibimiento

e) Multa e indemnizaciones reglamentarias.

De las multas impuestas a los deportistas, entrenadores, dirigentes y demás cargos directivos responderán solidariamente las Entidades a las cuales pertenezcan.

Artículo 19. La suspensión podrá ser por un determinado número de pruebas o competiciones, en caso de tratarse de infracciones leves, o por un período de tiempo determinado, de ser infracciones graves o muy graves.

Artículo 20. La suspensión podrá ser por un determinado número de pruebas o por un período de tiempo.

a) Se entenderá como suspensión de pruebas, aquellas que se disputen dentro de la temporada, y correspondiente a la categoría en la que ha sido sancionado.

Ello implicará la prohibición de alinearse o intervenir en tantas pruebas oficiales como se fija la sanción y, por el orden que vengán señalados en los calendarios oficiales de competición, aunque por las causas que fueren no se celebren en el día programado, y con anterioridad se hubieran disputado otras pruebas señaladas para fechas posteriores.

Si el número de pruebas oficiales a que se refiere la sanción, excediese de los que restan hasta el final de la temporada, aquellos serán completados con los de la siguiente.

En cualquier caso, la sanción de suspensión de pruebas oficiales tendrá necesariamente que cumplirse en la categoría nacional o territorial en que ha sido impuesta.

Si una vez terminado el campeonato, quedan pendientes de cumplir alguna jornada de suspensión, deberá efectuarse en la categoría en la que participe en la siguiente temporada, aunque esté en categoría distinta a la anterior.

b) Se entenderá como suspensión de tiempo determinado la que se refiere a un período concreto, durante la que no podrá participar en prueba o competición alguna, cualquiera que sea su clase, y no serán computables los meses en que no se celebre competición oficial.

Artículo 21. Cuando la sanción sea por período de tiempo determinado no serán computables para su cumplimiento los meses en los que no se celebre competición oficial en la categoría en la que ha sido impuesta, salvo que la sanción se haya impuesto a directivos.

Artículo 22. Si de un mismo hecho se derivasen dos o más infracciones, o éstas hubiesen sido cometidas en una misma unidad de acto, se impondrá la sanción correspondiente a la falta más grave en su grado máximo, hasta el límite que represente la suma de las que pudieran imponerse al sancionar separadamente las faltas.

Artículo 23. Al término de cada temporada, el deportista o entrenador suspendido podrá cambiar de club, si se dan las condiciones para ello, pero las pruebas oficiales o el período de tiempo de suspensión que se hallasen pendientes, habrán de cumplirse a tenor de lo preceptuado en el presente Reglamento.

Artículo 24. Si el suspendido no cumpliera la sanción dentro de la temporada, habrá de hacerlo en la siguiente o siguientes.

Si una vez terminada la temporada, queda pendiente de cumplir alguna prueba de suspensión, deberán efectuarse en la categoría en la que participe el sancionado/a en la siguiente temporada, cualquiera que fuera la categoría o modalidad para la que solicite licencia.

Artículo 25. Las sanciones de suspensión incapacitan sólo en la condición por la que fueron impuestas. Las de privación de licencia e inhabilitación, además, también para el desarrollo de cualquier otra actividad relacionada con los Deportes de Invierno.

Artículo 26. Se entenderá por quebrantamiento de sanción, tanto directo como indirecto, aquel que implique incumplimiento de la sanción previamente impuesta, manifestado por actos evidentes realizados por el sancionado, implicando la imposición de las sanciones correspondientes en su grado superior, y así las leves serán sancionadas como graves y éstas como muy graves.

Artículo 27. La sanción de suspensión temporal de actividades federativas a un determinado club implica la prohibición de organizar pruebas durante el número de jornadas oficiales que abarque la sanción impuesta.

Si un mismo club desarrollare su actividad en varias modalidades deportivas, la sanción sólo afectará a la modalidad en que se cometió la infracción por la fue sancionado.

Artículo 28. La sanción de suspensión de actividades impuesta a un club, podrá ser sustituida por el Juez único de competición y régimen disciplinario, previa solicitud del interesado en el plazo de veinticuatro (24) horas siguientes a la recepción del fallo, y en atención a las circunstancias que concurran en cada caso, por la de apercibimiento y multa.

Artículo 29. En el caso del artículo anterior la organización y desarrollo de la prueba o pruebas del calendario afectadas por la sanción de suspensión, podrán llevarse a cabo, bajo la dirección de una delegación federativa designada al efecto, y a cargo del club organizador cuya sanción hubiera sido sustituida.

Artículo 30. Cuando en la celebración de cualquier prueba social, no oficial del calendario, se produzcan hechos tipificados como muy graves o graves en el presente Reglamento, el órgano jurisdiccional competente, de oficio o a instancia de parte, tramitará el oportuno expediente disciplinario, si procede, e impondrá las sanciones que, en su caso, correspondan con el mismo tratamiento que en una prueba oficial.

## CAPÍTULO 2.º

### De las infracciones a las reglas de competición

Artículo 31. Son infracciones a las Reglas de Competición las acciones u omisiones que, durante el curso de la competición, vulnere, impidan o perturben su normal desarrollo.

#### Sección 1.ª Infracciones cometidas por los deportistas y sus sanciones

Artículo 32. Se considerarán infracciones muy graves, que serán sancionadas con la suspensión temporal de dos (2) a cuatro (4) años:

A) La agresión de un deportista a los componentes del jurado de la prueba, entrenadores, dirigentes deportivos, miembros de otros equipos o a los espectadores, originando con su acción lesión o daño especialmente grave.

B) El deportista que repeliendo la agresión de otro deportista actuara de manera análoga.

C) La falta de veracidad o alteración dolosa en los datos reflejados en las licencias, y/o en cualquier otro documento necesario para su tramitación, si se probara la responsabilidad del mismo.

D) El deportista que suscribiese licencia por dos o más clubes.

E) La realización de actos que provoquen la suspensión definitiva de la prueba o imposibiliten su inicio.

F) El quebrantamiento de sanción impuesta por falta grave o muy grave.

G) Cualesquiera otras de las expresamente previstas en el Decreto de Régimen Sancionador y Disciplinario de Andalucía no citadas con anterioridad.

Artículo 33. Se considerarán infracciones graves, que serán sancionadas con suspensión temporal de uno (1) a nueve (9) meses de competición oficial, o de cuatro (4) a nueve (9) pruebas oficiales:

A) Dirigirse a un componente del jurado de la prueba haciendo gestos de agredirle.

B) El que amenazare a un componente del jurado de la prueba con causarle daño o tratarse de intimidarle.

C) El deportista que se dirija a un componente del jurado de la prueba con ostensible incorrección de gesto o de palabra, así como con cualquier acto que implique falta de respeto a la autoridad arbitral, que tenga especial gravedad o relevancia para el desarrollo de la prueba.

D) El deportista que insultare, amenazare o ejecutare cualquier acto que implique falta de desconsideración para con los componentes del jurado de la prueba, entrenadores, dirigentes deportivos, miembros de otros equipos o espectadores.

E) La agresión de un deportista a los componentes del jurado de la prueba, entrenadores, dirigentes deportivos, miembros de otros equipos o a los espectadores sin resultado lesivo o que la lesión producida sea de carácter leve.

F) Las agresiones entre deportistas sin causar daño o lesión alguna, o cualquier otro acto que implique amenaza, coacción o violencia y que no estuviesen recogidos en apartados anteriores. Asimismo el deportista que repeliendo una agresión o cualquiera de dichos actos actuara de forma análoga.

G) El incumplimiento reiterado de órdenes emanadas de los componentes del jurado de la prueba, que produzcan consecuencias de consideración grave.

H) El quebrantamiento de las sanciones leves.

I) Cualesquiera otras de las expresamente previstas en el Decreto de Régimen Sancionador y Disciplinario de Andalucía no citadas con anterioridad.

Artículo 34. Se considerarán infracciones leves y serán sancionadas con apercibimiento o suspensión temporal de uno (1) a tres (3) pruebas oficiales de competición:

A) Las observaciones formuladas a los componentes del jurado de la prueba, entrenadores, dirigentes deportivos, en el ejercicio de sus funciones que signifiquen una desconsideración leve, de palabra o de hecho, que atente al decoro o dignidad de aquellos.

B) La ligera desconsideración con miembros de otros equipos, compañeros o espectadores.

C) Manifestar una actitud pasiva, negligente, violenta o peligrosa durante el desarrollo de la prueba, bien en relación a las decisiones arbitrales o autoridades deportivas, siempre que no incidan en el buen desarrollo y conclusión de la prueba.

D) El que insultare, ofendiere, amenazare o provocase a las personas mencionadas en el apartado a) y b), con expresiones o gestos de menosprecio, atentando al decoro o dignidad de las mismas, siempre que no constituya falta grave.

E) Provocar o incitar al público en contra de la correcta marcha de una prueba, sin que suponga gravedad.

F) Provocar la interrupción anormal de la prueba.

G) En general, el incumplimiento de las normas deportivas por descuido o negligencia.

H) Cualesquiera otras de las expresamente previstas en el Decreto de Régimen Sancionador y Disciplinario de Andalucía no citadas con anterioridad.

Sección 2.<sup>a</sup> Infracciones cometidas por los Entrenadores, Ayudantes de Entrenador, Jueces y delegados técnicos y Médicos y sus sanciones

Artículo 35. Cualquier falta cometida por los entrenadores, ayudantes de entrenador, jueces y delegados técnicos y médico, que estuviere tipificada dentro de aquéllas en que pudiesen incurrir los deportistas tendrán la misma consideración y sanción que las que pudiese corresponder a aquéllos/as.

Cualquier entrenador, ayudante o auxiliar de equipo que ejerza como responsable de equipo en una determinada prueba y se niegue a firmar el Acta de la prueba será sancionado con apercibimiento o suspensión temporal de una (1) a tres (3) pruebas oficiales de competición.

Artículo 36. Queda prohibido a los entrenadores, ayudantes de entrenador, jueces y delegados técnicos y médico, protestar a los componentes del jurado de la prueba; penetrar en la pista de competición, intervenir en los incidentes que puedan producirse, salvo para auxiliar a sus deportistas en caso de lesión, previa autorización arbitral, o para defender a éste en caso de agresión.

Artículo 37. Cuando se produzca la no presencia del Entrenador de un equipo a la prueba, se cometerá, salvo casos de fuerza mayor, una infracción leve que será sancionada con multa de hasta 30 euros, por cada ausencia, recayendo dicha sanción al Entrenador cuando las causas no justificables sean imputables al mismo o al Club al que pertenezca en caso contrario, de conformidad con el artículo 55 de este Reglamento. Será el Juez único de competición y régimen disciplinario quién determine la responsabilidad del Club o del Entrenador en este tipo de infracciones.

En el caso de que las ausencias sean imputables a los Entrenadores, la reiteración continuada durante cuatro (4) pruebas oficiales, de tal infracción y ausencia física del delegado de equipo a las pruebas para las que el club haya formulado inscripción de deportistas, supondrá una infracción grave y será sancionada, además de con lo expuesto en el párrafo anterior, con la suspensión temporal de los causantes de uno (1) a nueve (9) meses de competición oficial.

Artículo 38. En el caso de sanción temporal a un entrenador, ayudante de entrenador o auxiliar que suponga imposibilidad de realizar su cometido durante lo que reste de competición oficial, siempre que se produzca antes de faltar un (1) mes para su conclusión, autorizará al equipo incurso a sustituir la licencia federativa por otra, cumpliendo los requisitos reglamentarios y siendo obligatorio para el caso de que el sancionado sea el entrenador.

Su incumplimiento, para el caso del entrenador, se considerará como falta leve y será sancionado como indica el primer párrafo del artículo anterior, sin servir de eximente o atenuante la sanción de inhabilitación del mismo.

Artículo 39. El incumplimiento de las funciones específicas que se contemplan en el Reglamento de la pruebas y Competiciones para el Médico, en los casos en que es preceptivo, se considerará como falta leve y será sancionado con la suspensión temporal de una (1) a tres (3) pruebas oficiales de competición.

Asimismo, en el caso de no comparecer cuando reglamentariamente tenga obligación, será sancionado con multa de hasta 30 euros, por cada ausencia, cuando las causas no justificables sean imputables al mismo, o en caso contrario será sancionado el Club al que pertenezca, de conformidad con el artículo 55 de este Reglamento.

Sección 3.ª Infracciones cometidas por los Delegados de equipo y Directivos de un Club y sus sanciones

Artículo 40. Cualquier falta cometida por los Delegados de equipo y Directivos de un Club o Federación que estuviera tipificada dentro de aquellas en que pudieran incurrir los deportistas, entrenadores, ayudantes de entrenador o jueces y delegados técnicos de equipo, tendrán la misma consideración y sanción que la que pudiera corresponder a aquellos.

Además, como sanción accesoria, se podrá imponer una multa de hasta 300 euros, para las faltas muy graves; de 30 a 150 euros, para las faltas graves y de hasta 30 euros, para las leves.

Artículo 41. El incumplimiento de las funciones, que como obligatorias, están preceptuadas en el Reglamento de la pruebas y Competiciones para los «Delegados de equipo» que desempeñen funciones de Delegado de campo, se considerará como falta leve y será sancionado con suspensión temporal de una (1) a tres (3) pruebas oficiales y multa de hasta 30 euros, según la consideración del órgano competente y circunstancias concurrentes.

Sección 4.ª Infracciones cometidas por los componentes del jurado de la prueba

Artículo 42. Cualquier falta cometida por los componentes del jurado de la prueba, que estuviere tipificada dentro de aquellas en que pudieran incurrir los deportistas tendrá la misma consideración y sanción que la que pudiera corresponder a aquellos.

Artículo 43. Se considerará como infracción específica muy grave de los componentes del jurado de la prueba y será sancionada con la suspensión temporal de (2) años, más como accesoria, multa equivalente al total de la compensación económica que corresponda que tuvieran que percibir los árbitros de la prueba, la parcialidad intencionada probada hacia alguno de los equipos que pueda causar perjuicio grave a cualquier otro miembro o componente de la prueba.

Artículo 44. Se considerará infracciones específicas graves de los componentes del jurado de la prueba y serán sancionados con la suspensión temporal de uno (1) a seis (6) meses de competición oficial y multa equivalente al total de la compensación económica que corresponda, en los siguientes supuestos:

A) Rechazar un nombramiento de actuación, salvo en los casos de fuerza mayor, que deberán probar conforme a derecho, comunicándolo inmediatamente al Comité Técnico de Árbitros si el nombramiento correspondiese a competiciones estatales.

B) La incomparecencia injustificada a una prueba.

C) La falta de informe, cuando haya de realizarlo o sea requerido para ello por el Juez único de competición y régimen disciplinario, sobre hechos ocurridos antes, durante o después de la prueba.

D) La suspensión de una prueba sin causa justificada.

E) El incumplimiento de cualquiera de las obligaciones establecidas en el Reglamento de la Competición, especialmente en el Título XI del mismo.

F) La alteración manifiesta del resultado o incidentes de la prueba.

G) Intervenir en pruebas no oficiales de carácter social o inter-clubes sin la correspondiente autorización de la Federación.

H) Permitir que en la pista se encuentren personas no autorizadas en el acta de prueba.

I) El incumplimiento grave de sus obligaciones en la aplicación de las normas reglamentarias.

J) La no asistencia injustificada a los cursos o convocatorias que realice el Comité Técnico Arbitral.

K) El reiterado impago de las sanciones económicas impuestas por el órgano competente, debido a las faltas leves.

L) Cualesquiera otras de las expresamente previstas en el Decreto de Régimen Sancionador y Disciplinario de Andalucía no citadas con anterioridad.

Artículo 45. Se considerarán infracciones específicas leves de los componentes del jurado de la prueba y serán sancionados, según el caso y sus circunstancias, con apercibimiento o suspensión temporal de una (1) a tres (3) pruebas oficiales de competición, más la posibilidad de una sanción accesoria de multa hasta el equivalente al 50% de la compensación económica que corresponda, las siguientes:

A) No personarse puntualmente a la hora indicada en la reunión de delegados, en la pista de competición.

B) La cumplimentación incompleta u omisión de datos en el acta; la no remisión de la misma o de los informes correspondientes, en la forma y los plazos previstos en el Reglamento de la Competición.

C) No facilitar los resultados en la forma y plazo establecido en el Reglamento de las Competiciones.

D) El incumplimiento leve de sus obligaciones en la aplicación de las normas reglamentarias.

Artículo 46. Los árbitros que han sido designados para dirigir pruebas y no se presenten para su dirección, sin causa justificada, además de las sanciones que le impone el presente Reglamento serán responsables, a criterio del Juez único de competición y régimen disciplinario, de los daños y perjuicios que hayan podido tener los equipos participantes por la no celebración de la prueba o aplazamiento de la misma.

Artículo 47. El Juez único de competición y régimen disciplinario una vez abierto el expediente reglamentario, y antes de adoptar las resoluciones al respecto, solicitará, en su caso, informe al Comité Territorial de Árbitros en relación con los hechos cuestionados, que deberá expedirse en el plazo máximo de diez (10) días.

Sección 5.ª De las infracciones de los Clubes

Artículo 48. Serán consideradas como infracciones muy graves y sancionadas con la expulsión del club de la competición en que participe, la prohibición temporal de dos (2) a cuatro (4) años para participar en competiciones oficiales y, en su caso, con multa de hasta 600 euros, las siguientes:

A) Cualquiera de las infracciones tipificadas como muy graves, dentro de las que pudieran incurrir los deportistas, entrenadores, directivos y delegados de equipo y que puedan ser de aplicación a los clubes.

B) El ofrecimiento, promesa o entrega de dádivas o presentes a árbitros o sus jueces y delegados técnicos, con el fin claro o encubierto de tener un arbitraje parcial.

C) Las apuestas cruzadas sobre posibles resultados de una prueba.

D) Aquellos actos de rebeldía que vayan dirigidos contra los acuerdos tomados por la FADI o sus órganos disciplinarios en relación con cualquier tipo de infracción tipificada en el presente Reglamento.

E) La reincidencia, por segunda vez de tratarse de mala fe, o por tercera ocasión cuando se deba a negligencia o descuido, durante una competición oficial, en una inscripción indebida de un deportista por no concurrir los requisitos reglamentarios exigidos.



F) La reincidencia en la falta de observancia por un Club de las instrucciones emanadas de la Comisión de Seguimiento o Comisión Mixta.

G) Cualesquiera otras de las expresamente previstas en el Decreto de Régimen Sancionador y Disciplinario de Andalucía no citadas con anterioridad.

Artículo 49. También tendrán la consideración de infracciones muy graves, siendo sancionadas como se especifica a continuación de cada uno de los párrafos, las siguientes:

A) Los incidentes del público que revistan a juicio del Juez único de competición y régimen disciplinario especial trascendencia, por tratarse de hechos que hayan originado daños graves a las instalaciones deportivas o a los árbitros, sus jueces y delegados técnicos, miembros de otros equipos, directivos o federativos, y que hayan impedido la finalización de la prueba, serán sancionados los clubes a los que pertenecen con multa de hasta 3.000 euros; en el caso de tratarse del club organizador, además, con la suspensión temporal de actividades federativas por un plazo de cuatro (4) pruebas oficiales a dos (2) meses de competición.

En caso de reincidencia la suspensión podrá ser de hasta una temporada.

B) Cuando los árbitros, cualquier componente de otros equipos, los directivos o federativos fuesen objeto de agresión individual, colectiva o tumultuaria, estando en la pista, a la salida del mismo, en las inmediaciones de éste o en otro lugar, siempre que, pueda estimarse como consecuencia de una prueba, se sancionará con multa de hasta 3.000 euros, y accesoriamente con la clausura del terreno de competición de cuatro (4) pruebas oficiales a dos (2) meses de competición, de tratarse de los seguidores del equipo organizador de la prueba.

C) La incomparecencia injustificada a una prueba, que se produzca por segunda vez en una misma temporada, será sancionada con la suspensión de actividades de hasta una temporada.

D) La reincidencia en las infracciones previstas en el artículo siguiente, además de las sanciones determinadas en el mismo, se impondrá la de clausura de su terreno de competición por un plazo de cuatro (4) pruebas oficiales a dos (2) meses de competición.

Artículo 50. Serán consideradas como infracciones graves, sancionadas con multa de 90 euros a 361 euros, pudiendo el Juez único de competición y régimen disciplinario apercibir con la suspensión de actividades al club hasta tres (3) pruebas oficiales, según el caso, las siguientes:

A) La conducta incorrecta del público, manifestada por actos reñidos con los deberes de hospitalidad para con miembros de otros equipos distintos del organizador, o los de respeto a los árbitros, jueces y delegados técnicos, componentes de otros equipos, miembros de la Federación Andaluza de Deportes de Invierno o autoridades deportivas, que no sea considerada como falta leve o su reincidencia.

B) Cuando se arrojen objetos contra los deportistas, árbitros o jueces y delegados técnicos, o fuesen víctimas de cualquier otra forma de coacción por parte de los espectadores, sin que se produzca invasión de la pista ni daño para los actuantes.

C) Si el público invadiese la pista, perturbando la marcha normal de la competición, sin causar daño a los deportistas ni árbitros, interrumpiendo la prueba pero no imposibilitando su finalización.

Si los incidentes mencionados en los apartados anteriores del presente artículo, imposibilitasen la finalización de la prueba o existiera reincidencia, los Clubes organizadores se-

rán sancionados, además, con la clausura del terreno de competición de una (1) a tres (3) pruebas oficiales.

Artículo 51. Además, tendrán la consideración de infracciones graves, siendo sancionada con multa de 90 euros a 361 euros, en los siguientes casos:

A) La reincidencia en cualquiera de los supuestos contemplados como faltas leves, que imposibilite el inicio o la finalización normal de la prueba.

B) La incomparecencia injustificada a una prueba.

C) La retirada de la pista de un equipo, una vez comenzada la competición, impidiendo con su actitud la finalización normal de la prueba.

Igual sanción se podrá aplicar en el caso de que por la actitud de los deportistas de un equipo o sus dirigentes, entrenadores o delegados, se impida la iniciación de la prueba, cuando sean requeridos para ello por los árbitros de la prueba y persistan en su negativa.

D) La participación incorrecta en el equipo de un deportista, por no concurrir los requisitos reglamentarios exigidos, siendo la infracción debido a la mala fe del club o a la reincidencia por segunda vez en una misma competición cuando se deba a negligencia o descuido.

De tratarse de una competición por eliminatorias, se considerará perdida la fase de que se trate para el equipo que ha incurrido en esa participación incorrecta.

En el supuesto de que la participación incorrecta en las mismas circunstancias sea motivada por inscribir a un entrenador, ayudante, auxiliar u oficial de equipo sin que reúnan los requisitos reglamentarios, la sanción a imponer sólo será la económica.

E) La falta de veracidad o alteración dolosa en los datos reflejados en las licencias o documentos remitidos a la FADI, siempre que se probara responsabilidad por parte del club.

F) La falta de veracidad o alteración de documentos, remitidos a los órganos de la Federación Andaluza de Deportes de Invierno o Delegaciones Territoriales.

Artículo 52. A su vez, será considerada como infracción grave y sancionada con multa de 90 euros a 361 euros, la falta de observancia por un Club de las instrucciones emanadas de los órganos de la Federación Andaluza de Deportes de Invierno.

Artículo 53. El impago de las cuotas o fianzas establecidas por la FADI se considerará como infracción grave y será sancionado con la suspensión temporal de actividades federativas, implicando la imposibilidad para sus deportistas de participar en las competiciones oficiales.

Asimismo, el impago de cualquier obligación económica a causa de la participación en competiciones oficiales o de la aplicación de la normativa federativa y de las sanciones económicas o requerimientos efectuados por el Juez único de competición y régimen disciplinario, supondrá que el equipo deudor podrá ser descalificado de la competición, aplicándose en tal caso lo previsto en el párrafo primero de apartado C) del artículo 49 del presente Reglamento.

Para que se pueda contemplar lo dispuesto en los párrafos anteriores, la FADI deberá remitir un requerimiento por escrito, en que se especifique la deuda contraída y el plazo improrrogable de diez (10) días hábiles para satisfacerla; transcurrido dicho plazo, se podrá aplicar lo dispuesto en este artículo.

La suspensión correspondiente se evitará si el Club deudor abona la deuda contraída y los recargos impuestos al menos con cuatro días de antelación a la fecha prevista para la celebración de la prueba en cuestión.

Artículo 54. Serán consideradas como infracciones leves y se sancionarán con multa de hasta 90 euros y, además, como se especifica a continuación de cada uno de los párrafos, las siguientes:

A) Cuando se produzcan incidentes de público que no tengan la consideración de graves o muy graves y no imposibiliten la finalización normal de la prueba, pudiendo ser, además, sancionado con apercibimiento multa, y ello con independencia de las indemnizaciones que procedan a favor de eventuales perjudicados.

B) Cuando se arrojen objetos al terreno de competición, ocasionando o no la interrupción momentánea de la prueba para retirarlos, o los participantes en éste fueran víctimas de cualquier coacción leve, siempre y cuando no hubiese invasión de la pista de competición.

C) La no presencia puntual de un equipo, a la hora señalada para el comienzo de la prueba, sin concurrir causas que lo justifiquen, será sancionado con apercibimiento.

D) No adoptar todas las medidas de prevención necesarias para evitar alteraciones del orden o de la competición, antes, durante y después de la prueba y, en especial, no requerir la asistencia de la Fuerza Pública.

E) La celebración y organización de pruebas sociales, e inter-clubes, sin la autorización de la Federación andaluza de deportes de invierno.

F) La primera participación incorrecta en el equipo de un deportista, por no concurrir los requisitos reglamentarios exigidos, siendo en todo caso la infracción debida a simple negligencia o descuido, será sancionado el Club, además, con apercibimiento.

De igual forma será sancionado el Club cuando la participación incorrecta por los mismos motivos sea la de un entrenador, ayudante, auxiliar, médico u oficial de equipo.

G) La conducta incorrecta y antideportiva de los deportistas manifestada con actos reñidos con los deberes de hospitalidad y respeto a instalaciones, público, contrarios o árbitros, será sancionada también con apercibimiento al club.

H) La falta de observancia por un Club de las instrucciones emanadas de cualquier órgano de la Federación Andaluza de Deportes de Invierno, que no revista gravedad.

I) La no remisión en el plazo reglamentariamente previsto y otorgado de cualquier informe o documentación a requerimiento de un órgano federativo competente. En caso de nuevo requerimiento y persistencia en dicha actitud, se estará a lo dispuesto al apartado C del artículo 52.

J) Cualesquiera otras de las expresamente previstas en el Decreto de Régimen Sancionador y Disciplinario de Andalucía no citadas con anterioridad.

Artículo 55. Además de todas las situaciones expuestas, serán infracciones a las normas del Reglamento de las Competiciones, consideradas como leves, y sancionadas con multa de hasta 30 euros, según las circunstancias concurrentes y reincidencias, las siguientes:

A) No presentar el correspondiente informe sobre la actitud arbitral después de cada prueba oficial.

B) La no presentación de Delegado de equipo, aunque fuese sustituido por otra persona que no esté reglamentariamente autorizada.

C) La no presentación de los deportistas inscritos, que deben estar presentes y constar en el acta de la prueba.

Artículo 56. Cualquiera de las infracciones por la actitud del público, expuestas en los artículos anteriores de esta sección que supongan la suspensión de la prueba, el Juez único de competición y régimen disciplinario podrá acordar la repetición, si fuere posible.

Artículo 57. Cuando las infracciones cometidas por la actitud del público resultaren debidamente probadas que fueron cometidas por seguidores de un club, las sanciones recogidas en la presente sección, les serán impuestas a este último.

Artículo 58. Independientemente de las sanciones señaladas anteriormente en los artículos de esta sección, los Clubes, vendrán obligados a satisfacer las indemnizaciones correspondientes por daños causados a personas investidas de cargo federativo, a deportistas y elementos directivos del contrario, así como a los árbitros y jueces y delegados técnicos, y también a los vehículos que utilicen para su transporte, siempre que se produzcan a consecuencia de la prueba.

#### Sección 6.ª De las infracciones de los espectadores

Artículo 59. El espectador que por cualquier concepto estuviese sujeto a la disciplina deportiva, y durante el desarrollo de una prueba, profiera contra los árbitros, entrenadores, deportistas, jueces y delegados técnicos o federativos palabras ofensivas, o penetrase en la pista en actitud airada, o incurrirá en falta tipificada en el presente Reglamento, pudiendo ser sancionado conforme al mismo y, será denunciado y puesto a disposición de los servicios de seguridad para que sea expulsado de la misma, sin perjuicio del castigo que se imponga gubernativa o judicialmente.

En caso de que cualquier espectador incurriera en dichas faltas y no fuera denunciado o puesto a disposición de la Fuerza Pública, el Club organizador de la prueba correrá con la responsabilidad establecida en el artículo 54 de este mismo Reglamento.

### CAPÍTULO 3.º

#### De las Infracciones a las Normas Generales Deportivas

##### Sección 1.ª Infracciones

Artículo 60. Son infracciones a las normas generales deportivas las acciones u omisiones no comprendidas en el capítulo anterior, que sean contrarias a lo dispuesto en la Ley 6/1998, de 14 de diciembre, del Deporte, Decreto 236/1999, de 13 de diciembre, de Régimen Sancionador y Disciplinario Deportivo de Andalucía, disposiciones de desarrollo, en los Estatutos, Reglamentos de la Federación Andaluza de Deportes de Invierno, y en cualquier otra disposición federativa.

Artículo 61. Se consideran como infracciones comunes muy graves a las normas generales deportivas las siguientes:

A) Los abusos de autoridad que puedan significar la obtención de un beneficio o situación de favor.

B) El incumplimiento y los quebrantamientos de sanciones impuestas en las infracciones graves o muy graves.

C) Las actuaciones dirigidas a predeterminar, mediante precio, intimidación o simples acuerdos el resultado de una competición o prueba, en beneficio de terceros.

Toda persona que resulte responsable vinculada o no a los clubes infractores y esté sujeta a la disciplina del presente Reglamento, será sancionada con cuatro (4) años de inhabilitación para las competiciones oficiales.

D) Las declaraciones públicas de directivos, técnicos, árbitros y deportistas o socios que inciten a sus equipos o a los espectadores a la violencia.

E) La falta de asistencia, no justificada, a las convocatorias de las selecciones Andaluzas por parte de los deportistas con licencia federativa, así como la posible responsabilidad de sus clubes, de haber participado.

A estos efectos, la convocatoria se entiende referida tanto a los entrenamientos como a la celebración efectiva de la competición.

F) La participación, sin autorización, en competiciones organizadas por países que promuevan la discriminación racial o sobre los que pesen sanciones deportivas impuestas por Organizaciones Internacionales.

G) Los actos notorios y públicos que atenten a la dignidad o decoro deportivos, cuando revistan una especial gravedad.

H) La manipulación o alteración, ya sea personalmente o a través de persona interpuesta, del material o equipamiento deportivo en contra de las reglas técnicas existentes, cuando puedan alterar la seguridad de la competición o pongan en peligro la integridad de las personas.

I) El comportamiento muy gravemente atentatorio a la disciplina o al respeto debido a las autoridades federativas.

J) La introducción y exhibición en las pruebas de pancartas, símbolos, emblemas o leyendas que impliquen incitación a la violencia, así como armas e instrumentos arrojadizos; en dichos supuestos el club organizador deberá impedir la entrada a todas aquellas personas que intenten introducir los referidos objetos y, en su caso, proceder a la retirada inmediata de los mismos.

K) En las instalaciones en que se celebren pruebas oficiales queda prohibida la introducción y venta de toda clase de bebidas alcohólicas y los envases de las bebidas que se proporcionen deberán reunir las condiciones de rigidez y capacidad que reglamentariamente se establezca.

L) El incumplimiento de las Resoluciones del Comité Andaluz de Disciplina Deportiva.

M) La tercera infracción grave cometida en un período de dos años, siempre que las dos anteriores sean firmes en vía administrativa.

Artículo 62. Además, se considerarán infracciones específicas muy graves de los miembros directivos de las Entidades del Deportes de Invierno Andaluz, las siguientes:

A) El incumplimiento de los acuerdos de la Asamblea General, así como de los reglamentos electorales y demás disposiciones estatutarias o reglamentarias.

B) La no convocatoria, en los plazos o condiciones legales, de forma sistemática y reiterada de los órganos colegiados federativos.

C) La incorrecta utilización de los fondos privados o de las subvenciones, créditos, avales y demás ayudas concedidas con cargo a los presupuestos de la Junta de Andalucía, o de las Administraciones Locales, o de otro modo concedidos, con cargo a los presupuestos generales del Estado

D) El compromiso de gastos de carácter plurianual del presupuesto de la Federación Andaluza de Deportes de Invierno, sin la reglamentaria autorización.

E) La organización de actividades o competiciones deportivas oficiales de carácter internacional, sin la reglamentaria autorización.

F) La no expedición injustificada de las licencias federativas, así como la expedición fraudulenta de las mismas.

G) El ejercicio de atribuciones conferidas a otros órganos de gobierno.

H) La violación de secretos de asuntos conocidos en razón del cargo.

Artículo 63. Tendrán la consideración de infracciones graves a las Normas Generales Deportivas, las siguientes:

A) El incumplimiento reiterado de órdenes e instrucciones emanadas de los órganos deportivos competentes.

En tales órganos se encuentran comprendidos los componentes del jurado de la prueba, entrenadores y demás autoridades deportivas.

B) Los actos notorios y públicos que atenten a la dignidad o decoro deportivos, cuando carezcan de especial gravedad pero tengan incidencia negativa para el Deporte de Invierno.

C) El ejercicio de actividades públicas o privadas declaradas incompatibles con actividad o función deportiva desempeñada.

Las actividades consideradas incompatibles vendrán establecidas por la Ley del Deporte y su normativa de desarrollo, así como por los Estatutos y reglamentos federativos.

D) La manipulación o alteración, ya sea personalmente o a través de persona interpuesta, del material o equipamiento deportivo en contra de las reglas técnicas del deporte del Deporte de Invierno.

E) Las conductas que atenten de manera grave a la disciplina o al respeto debido a las autoridades federativas.

F) Si en una prueba oficial un club o sus deportistas se dejasen ganar, premeditadamente, con el propósito de alterar la clasificación general, en beneficio propio.

G) El quebrantamiento de sanciones leves.

H) La tercera infracción leve cometida en un período de dos años, siempre que los dos anteriores sean firmes en vía administrativa.

Artículo 64. Son infracciones específicas graves de los directivos, las siguientes:

A) La no convocatoria de los órganos colegiados federativos en los plazos y condiciones legales.

B) El incumplimiento de las reglas de administración y gestión del presupuesto y patrimonio.

El incumplimiento será sancionable cuando suponga el quebranto de órdenes, instrucciones o normas expresas relativas a la administración y gestión del presupuesto y patrimonio de las entidades del Deporte de Invierno andaluz o cuando las acciones u omisiones sean contrarias a los principios que rigen la buena administración, cuando revistan especial gravedad o sean reiteradas.

Artículo 65. Se considerarán como infracciones leves, a las normas generales deportivas, las siguientes:

A) Las conductas contrarias a las normas deportivas que no estén incurso en la calificación de muy graves o graves.

B) El incumplimiento de las órdenes e instrucciones dictadas por los organismos deportivos competentes cuando se produzcan por negligencia o actitud pasiva, y no revistan gravedad.

C) Las manifestaciones públicas desconsideradas y ofensivas hacia personas o entidades integradas en la organización federativa sin tener la consideración de grave.

D) La incorrección leve en el trato con los árbitros, y demás autoridades deportivas en el ejercicio de sus funciones, así como con el público, compañeros o subordinados.

E) El descuido en la conservación o cuidado de los locales sociales, equipamientos e instalaciones deportivas.

Artículo 66. Si en el expediente disciplinario abierto como consecuencia de la supuesta comisión de las infracciones tipificadas anteriormente, se dedujeran responsabilidades de terceras personas vinculadas al Deporte de Invierno y con licencia federativa, también le serán impuestas las sanciones que determina el presente Reglamento.

## Sección 2.ª Sanciones

Artículo 67. Las infracciones a las Normas Generales Deportivas muy graves podrán ser objeto de las siguientes sanciones:

A) Destitución del cargo o función.

B) Privación de licencia federativa.

C) Pérdida definitiva de los derechos del socio.

D) Clausura de las instalaciones deportivas por más de tres partidos de competición oficial o de dos meses hasta una temporada.

- E) Multa de 3.000 a 30.000 euros.
- F) Pérdida de puntos o puestos en la clasificación.
- G) Pérdida o descenso de categoría deportiva.
- H) Suspensión de actividad federativa.
- I) Prohibición de acceso al recinto deportivo entre uno y cuatro años.
- J) Expulsión definitiva de la competición.

Las sanciones previstas en las letras B y C, sólo podrán imponerse de modo excepcional, por la reincidencia en faltas muy graves o por especial trascendencia social o deportiva de la infracción.

Artículo 68. Las infracciones muy graves cometidas por los directivos de las entidades del Deporte de Invierno andaluz podrán ser objeto de las siguientes sanciones:

- A) Inhabilitación a perpetuidad para ocupar cargos en la Federación Andaluza de Deportes de Invierno.
- B) Inhabilitación entre uno y cuatro años para ocupar cargos en las entidades del Deporte de Invierno andaluz.
- C) Destitución del cargo.
- D) Multa de 3.000 a 30.000 euros.
- E) Prohibición de acceso a recinto deportivo entre uno y cuatro años.

La sanción prevista en el apartado A), únicamente podrá imponerse por la reincidencia en falta muy grave o por la especial trascendencia social o deportiva de la infracción.

Artículo 69. Las infracciones a las Normas Generales Deportivas graves podrán ser objeto de las siguientes sanciones:

- A) Suspensión de licencia federativa de un mes a dos años, o de cuatro o más pruebas en una misma temporada.
- B) Suspensión de los derechos del socio por un período máximo de dos años.
- C) Clausura de la instalación deportiva hasta tres partidos o hasta tres meses en una misma temporada.
- D) Multa por cuantía comprendida entre 601 y 3.000 euros.
- E) Pérdida de la prueba.
- F) Prohibición de acceso al recinto deportivo por plazo inferior a un año.
- G) Expulsión temporal de la competición.
- H) Amonestación pública.

Artículo 70. Las infracciones graves cometidas por los directivos de las entidades del Deporte de Invierno andaluz podrán ser objeto de las siguientes sanciones:

- A) Inhabilitación superior a un mes e inferior a un año para ocupar cargo en las entidades del Deporte de Invierno andaluz.
- B) Multa por cuantía comprendida entre 601 y 3.000 euros.
- C) Prohibición de acceso al recinto deportivo por plazo inferior a un año.
- D) Amonestación pública.

Artículo 71. Las infracciones a las Normas Generales Deportivas leves, podrán ser objeto de las siguientes sanciones:

- A) Inhabilitación de hasta un mes para ocupar cargos en entidades del Deporte de Invierno andaluz, cuando se trate de directivos.

B) Suspensión de licencia federativa por tiempo inferior a un mes, o de uno a tres pruebas en una misma temporada.

- D) Multa por cuantía inferior a 601 euros.
- E) Apercibimiento.

#### CAPÍTULO 4.º

De las infracciones específicas en relación con el dopaje

##### Disposiciones generales

Artículo 72. Los deportistas están obligados a someterse al control antidopaje en los términos establecidos en el artículo 36 de la Ley 6/1998, del Deporte, y demás legislación sobre la prevención del dopaje de aplicación, en la forma y con las garantías reglamentarias previstas y tienen derecho, en su caso, a solicitar y a que se les practique el contraanálisis.

Para la tipificación de infracciones en materia de dopaje deportivo y sus correspondientes sanciones, se estará a lo dispuesto en la legislación y normativa de desarrollo que, sobre prevención y control del dopaje deportivo, se apruebe.

##### Tipificación de las infracciones

Artículo 73. Se consideran como infracciones muy graves a la disciplina deportiva las siguientes:

- a) La utilización de las sustancias y grupos farmacológicos prohibidos, así como de métodos no reglamentarios destinados a aumentar artificialmente las capacidades físicas de los deportistas o a modificar los resultados de las competiciones.
- b) La promoción o incitación a la utilización de tales sustancias o métodos. Se considera promoción la dispensa o administración de tales sustancias, así como la colaboración en la puesta en práctica de los métodos no reglamentarios.
- c) La negativa a someterse a los controles de dopaje, dentro y fuera de la competición, cuando sean exigidos por los órganos o personas competentes.
- d) Cualquier acción u omisión tendente a impedir o perturbar la correcta realización de los procedimientos de represión del dopaje.

##### Sanciones a los deportistas

##### Artículo 74.

1. Por la comisión de la infracción prevista en el apartado a) del artículo anterior, cuando se trate de sustancias o métodos contenidos en la Sección I del listado de sustancias y métodos prohibidos, corresponderá suspensión o privación de licencia federativa de tres meses a dos años y, en su caso, multa de 300,51 euros a 3.005,10 euros.

2. Por la comisión de la infracción prevista en el apartado a) del artículo anterior, cuando se trate de sustancias o métodos contenidos en la Sección II del listado de sustancias y métodos prohibidos corresponderá suspensión o privación de licencia federativa de dos a cuatro años y, en su caso, multa de 1.502,53 euros a 12.020,24 euros.

3. Por la comisión de infracción prevista en el apartado b) del precepto anterior, corresponderán las sanciones previstas en el apartado 1 del presente artículo.

4. Por la comisión de las infracciones previstas en el apartado c) del artículo anterior, corresponderán las sanciones previstas en el apartado 2 del presente artículo.

5. Por la comisión de la infracción prevista en el apartado d) del artículo anterior, cuando se trate de sustancias o métodos contenidos en la Sección III del listado de sustancias y métodos prohibidos, o cuando por cualquier otra manipulación o procedimiento se intente conseguir el mismo objetivo, corresponderán las sanciones previstas en el apartado 2 del presente artículo.

6. Por la comisión de la infracción prevista en el apartado d) del artículo anterior, cuando se trate de impedir o perturbar la correcta realización de los procedimientos del control del dopaje, que no le afecten personalmente, resultarán de aplicación en lo que corresponda, las sanciones previstas en el artículo 75 del presente ordenamiento.

7. Cuando un deportista incurra por primera vez en una de las infracciones previstas en este ordenamiento, le serán de aplicación, en todo caso, las sanciones mínimas en la escala correspondiente.

8. Para la segunda infracción cometida en materia de dopaje se podrá imponer cualquiera de las sanciones previstas en la escala correspondiente, según las circunstancias concurrentes. En caso de tercera infracción, y con independencia de las sustancias, grupo farmacológico o método prohibido utilizado, la sanción consistirá en la privación de licencia federativa a perpetuidad y, en su caso, la correspondiente sanción pecuniaria.

#### Sanciones a los Clubes

##### Artículo 75.

1. Por la comisión de las infracciones previstas en los apartados b) y d) del artículo 73 del presente ordenamiento, podrá corresponder respectivamente:

a) Multa de 1.202,02 euros (200.000 ptas.) a 12.020,24 euros (2.000.000 de ptas.).

b) Suspensión temporal de actividades federativas hasta dos años.

#### Sanciones a los dirigentes, técnicos y árbitros

Artículo 76. 1. Por la comisión de las infracciones previstas en los apartados b) y d) del artículo 72 de este ordenamiento, podrá corresponder, respectivamente:

a) Multa de 300,51 euros (50.000 ptas.) a 6.010,12 euros (1.000.000 de ptas.).

b) Inhabilitación temporal para el desempeño de cargos federativos o privación o suspensión de licencia federativa o habilitación equivalente durante un período de seis meses a cuatro años.

En caso de reincidencia, inhabilitación definitiva para el ejercicio de cargos federativos o privación de licencia federativa o habilitación equivalente, en caso de reincidencia.

2. Cuando el infractor actúe en calidad de delegado de un club, se podrá imponer al mismo las sanciones previstas en el artículo anterior, con independencia de las que se impongan a título personal.

#### Eficacia de las sanciones

Artículo 77. Las sanciones impuestas en aplicación de la normativa de represión del dopaje en cualquier orden federativo, sea internacional, estatal o autonómico, producirán efectos en todo el territorio andaluz.

#### Procedimiento de control

##### Artículo 78.

1. El procedimiento de control antidopaje consistente en la recogida de muestras y análisis pertinentes, así como la comunicación de los resultados, constará de una fase previa y una de comunicación.

2. Se entiende por fase previa aquella que va desde la recogida de la muestra correspondiente hasta la realización de los ensayos analíticos que permitan determinar la existencia, en su caso, de una presunta vulneración de las normas que rigen el dopaje deportivo.

3. La fase de comunicación incluye los trámites necesarios para la notificación por el Laboratorio de Control de Dopaje del Consejo Superior de Deportes a la FADI el traslado por ésta de los resultados al órgano disciplinario competente a fin de que se determine si existe o no infracción susceptible de ser sancionada.

Igualmente se considera incluida en este apartado la comunicación de los presuntos supuestos de dopaje de que tenga conocimiento la Federación Andaluza de Deportes de Invierno, que su Presidente debe efectuar a la Comisión Nacional Antidopaje, de conformidad con lo dispuesto en el Real Decreto sobre Disciplina Deportiva.

#### Procedimiento disciplinario

##### Artículo 79.

1. Concluida la fase de comunicación, y en el caso de que se aprecie una supuesta infracción, el órgano disciplinario competente deberá iniciar de oficio el correspondiente expediente disciplinario en un plazo no superior a quince días, contados a partir de la recepción en la FADI de la notificación del Laboratorio de Control del Dopaje.

Dicho expediente disciplinario se tramitará conforme al procedimiento general establecido en el presente Reglamento.

2. La incoación del procedimiento y la resolución que ponga fin al mismo deberá ser objeto de comunicación a la Comisión Nacional Antidopaje.

3. La existencia de la responsabilidad disciplinaria se sustanciará conforme a lo previsto en el presente ordenamiento.

### TÍTULO III

#### DEL PROCEDIMIENTO DISCIPLINARIO

##### CAPÍTULO 1.º

#### Principios generales

Artículo 80. Únicamente se podrán imponer sanciones disciplinarias en virtud de expediente instruido al efecto con arreglo a los procedimientos regulados en el presente Título, debiéndose contemplar obligatoriamente el preceptivo trámite de audiencia de los interesados, previo a la resolución del expediente.

Artículo 81. La Federación Andaluza de Deportes de Invierno tiene la obligación de contar con un registro de sanciones, a los efectos, entre otros, de la posible apreciación de causas modificativas de la responsabilidad y del cómputo de los plazos de prescripción de las sanciones.

Artículo 82. Los árbitros, jueces y demás miembros del Jurado de prueba ejercen la potestad disciplinaria de acuerdo con las reglas de juego o competición. Las sanciones que impongan serán inmediatamente ejecutivas.

Las actas suscritas por el jurado de la prueba, gozarán de presunción de veracidad y constituirán uno de los medios documentales necesarios en el conjunto de la prueba de las infracciones a las reglas de competición y normas deportivas. Igual naturaleza y carácter tendrán las ampliaciones, anexos o aclaraciones a las mismas que suscriban por los propios árbitros, jueces y demás miembros del Jurado de prueba, ya sea de oficio o bien a solicitud de los órganos disciplinarios.

Asimismo, deberá atenderse como medio documental necesario el informe del delegado técnico, en su caso, las alegaciones de los interesados, verbales o por escrito, y cualquier otro testimonio que ofrezca valor probatorio.

Ello no obstante, los hechos relevantes para el procedimiento y su resolución podrán acreditarse por cualquier medio de prueba, de los admitidos en Derecho, pudiendo el Comité

Territorial de Competición de oficio o los interesados, proponer que se practique cualquier prueba o aportar directamente cuantas sean de interés para la correcta resolución del expediente.

Los Órganos disciplinarios podrán recabar información a cualquier Comité o Técnico federativo para el asesoramiento y conocimiento de la cuestión a debatir.

La fase probatoria, de así decidirlo el Juez único de competición y régimen disciplinario, durará el menor tiempo posible para el esclarecimiento de los hechos, aunque deberá tener una duración máxima no superior a quince (15) días hábiles.

Artículo 83. Cualquier persona o entidad cuyos derechos o intereses legítimos puedan verse afectados por la substanciación de un procedimiento disciplinario deportivo, podrá personarse en el mismo, teniendo desde entonces y a los efectos de notificaciones, de proposición y práctica de la prueba la consideración de interesado y expediente.

Artículo 84. Los órganos disciplinarios deportivos competentes deberán, de oficio o a instancia del instructor del expediente, comunicar al Ministerio Fiscal aquellas infracciones que pudiera revestir caracteres de delito o falta penal. Asimismo, se comunicará a la autoridad competente los antecedentes de que se dispusieran, a cuando los hechos pudieran dar lugar a responsabilidad administrativa.

En tal caso, los órganos disciplinarios deportivos podrán acordar la suspensión del procedimiento, según las circunstancias concurrentes, hasta que recaiga la correspondiente resolución judicial.

En el caso de que se acordara la suspensión del procedimiento podrán adoptarse medidas cautelares, mediante providencia notificada a todas las partes interesadas.

Artículo 85. Será obligatoria la comunicación a la Comisión Nacional contra la Violencia en los Espectáculos Deportivos y a la Comisión Nacional Antidopaje de cualquier hecho que pueda ser constitutivo de infracción en las materias de su competencia y de los procedimientos que se instruyan como consecuencia de tales hechos, en un plazo máximo de diez (10) días a contar, según corresponda, desde su conocimiento o incoación.

Artículo 86. Las resoluciones de los órganos disciplinarios federativos deberán ser motivadas, con referencia de hechos y fundamentos de derecho y expresarán los recursos que contra las mismas procedan, órgano ante el que corresponda su interposición y plazo en que se podrá recurrir.

Artículo 87. Toda providencia o resolución que afecte a los interesados en el procedimiento disciplinario deportivo será notificada a aquellos en el plazo más breve posible, con el límite máximo de cinco (5) días hábiles.

Las notificaciones se practicarán en el domicilio de los interesados o en el que se establezca a efectos de notificación. También podrán practicarse en las Entidades Deportivas a las que estos pertenezcan, siempre que la afiliación a la Federación correspondiente deba realizarse a través de un club o Entidad Deportiva o conste que prestan sus servicios profesionales en los mismos o que pertenecen a su estructura organizativa.

Las notificaciones podrán realizarse personalmente, por correo certificado con acuse de recibo, por telegrama, o por cualquier medio que permita determinar su recepción, así como la fecha, identidad y contenido del acto notificado.

Cabrà la notificación por fax o por correo electrónico, cuando el interesado haya facilitado su número de fax o dirección electrónica o, en caso de Entidades Deportivas le conste al órgano disciplinario, siempre que se respeten las garantías del párrafo anterior.

Artículo 88. Con independencia de la notificación personal, respetando el derecho al honor y a la intimidad de las personas conforme a la legalidad vigente, podrá acordarse la comunicación pública de las resoluciones sancionadoras referidas a infracciones a las reglas de la competición cuyo cumplimiento deba producirse en el seno de una determinada competición organizada, siempre y cuando el Reglamento de la prueba contenga dicha previsión, estableciendo el lugar, tiempo y modo en que tal comunicación se llevará a efecto, así como los recursos que procedan.

No obstante, las providencias y resoluciones no producirán efectos para los interesados hasta su notificación personal, salvo en los supuestos previstos en el artículo siguiente.

Artículo 89. En el supuesto de que una determinada sanción o acumulación de las mismas, impuesta durante el desarrollo de un prueba, conlleve automáticamente otra sanción accesoria o complementaria, bastará la comunicación pública, con los requisitos reglamentarios previstos, para que la sanción sea ejecutiva, sin perjuicio de la obligación del órgano de proceder a la notificación personal.

Artículo 90. Las notificaciones personales deberán contener el texto íntegro de la resolución con la indicación de si es o no definitiva, la expresión de las reclamaciones o recursos que procedan, órgano ante el que hubieran de presentarse y plazo para interponerlos.

Artículo 91. Si concurriesen circunstancias excepcionales en el curso de la instrucción de un procedimiento disciplinario, los Órganos disciplinarios federativos podrán acordar la ampliación, para mejor proveer, de los plazos previstos hasta un máximo de tiempo que no rebase la mitad, corregida por exceso, de aquellos.

Artículo 92. Las peticiones o reclamaciones planteadas ante los órganos disciplinarios federativos deberán resolverse expresamente en un plazo no superior a treinta (30) días. Transcurridos estos sin resolución escrita del órgano competente, se entenderán desestimadas.

## CAPÍTULO 2.º

### De los órganos disciplinarios

Artículo 93. Son órganos disciplinarios de la Federación Andaluza de Deportes de Invierno, el Juez único de competición y régimen disciplinario y el Comité Territorial de Apelación, los cuales gozarán de absoluta independencia respecto de los restantes órganos federativos.

La composición, constitución y adopción de sus acuerdos se efectuarán de conformidad con lo dispuesto en los Estatutos de la FADI.

Todos los órganos disciplinarios tendrán su Secretario, que asistirá a las sesiones, levantará acta de las reuniones, dará traslado de los acuerdos adoptados y llevará el control por registro de los sancionados.

A los miembros de los órganos disciplinarios así como al Secretario, y al Instructor de un procedimiento general, les son de aplicación las causas de abstención y recusación previstas en la legislación general sobre el procedimiento administrativo común. El derecho de recusación podrá ejercerse de conformidad con lo establecido en la legislación administrativa y concretamente con el art. 45 del Decreto 236/1999.

## CAPÍTULO 3.º

### Competencias de los órganos disciplinarios

Artículo 94. Es competencia del Juez único de competición y régimen disciplinario conocer en primera instancia de:

A) Las infracciones que se cometan en las pruebas y competiciones oficiales de ámbito estatal, en cualquiera de sus categorías así como las reclamaciones que se produzcan con referencia a ellos.

B) Las infracciones a las normas generales deportivas, así como las cuestiones disciplinarias en que puedan incurrir las personas o entidades sometidas a la potestad disciplinaria de la Federación Andaluza de Deportes de Invierno.

C) Las reclamaciones que se puedan formular sobre las decisiones de cualquier comité federativo, respecto al desarrollo de las competiciones, sus competencias y cumplimiento de las normas federativas.

Artículo 95. Es competencia del Comité Territorial de Apelación conocer, en segunda y última instancia federativa, de los recursos interpuestos contra los acuerdos del Juez único de competición y régimen disciplinario, al amparo de lo previsto en la normativa vigente.

También conocerá de los recursos que puedan interponer los deportistas, entrenadores, ayudantes de entrenador, jueces y delegados técnicos, delegados y directivos, pertenecientes a clubes que participen en competiciones de ámbito territorial y con licencia federativa, sobre las posibles sanciones que éstos les hayan impuesto en el ejercicio de su potestad disciplinaria, y siempre que tenga la sanción efectos sobre pruebas o actividades oficiales de la Federación Andaluza de Deportes de Invierno.

Artículo 96. Las resoluciones dictadas por el Comité Territorial de Apelación, en los asuntos de su competencia, serán revisables según su naturaleza, en vía administrativa, por el Comité Andaluz de Disciplina Deportiva, o ante la justicia ordinaria.

#### CAPÍTULO 4.º

##### De los procedimientos

Artículo 97. 1. El ejercicio de la potestad disciplinaria deportiva requiere la tramitación de un procedimiento, inspirado en los principios de legalidad irretroactividad, tipicidad, responsabilidad y proporcionalidad que garantice la audiencia de las partes, el derecho de defensa y respete la presunción de inocencia.

Se establecen dos procedimientos, el urgente, que será resuelto y notificado en el plazo de un mes, y el general que será resuelto y notificado en el plazo de tres meses, transcurridos dichos plazos, sin que se hayan resuelto, se producirá la caducidad del procedimiento, y se ordenará el archivo de las actuaciones.

##### Sección 1.ª Del procedimiento urgente

Artículo 98. El procedimiento urgente aplicable para la imposición de sanciones por infracciones a las reglas de competición deberán asegurar el normal desarrollo de la competición.

Son infracciones a las reglas de la competición las acciones u omisiones que, durante el curso de la competición, vulneren, impidan o perturben su normal desarrollo.

Artículo 99. El Juez único de competición y régimen disciplinario, resolverá, con carácter general sobre las incidencias ocurridas con ocasión o como consecuencia del propio desarrollo de las pruebas, apreciando las reclamaciones, alegaciones, informes y pruebas según su leal saber y entender, siendo preceptivo el trámite de audiencia.

Se entenderá concedido el trámite de audiencia a los interesados con la entrega del acta de la prueba, y en su caso del anexo o informe del mismo. Conferido éste, los interesados podrán formular las alegaciones que consideren oportunas, e

incluso proponer medios de prueba, en el plazo improrrogable de cuarenta y ocho (48) horas.

En las competiciones que se jueguen por el sistema de concentración o en aquellas en que el siguiente partido al que originó el expediente sea antes del transcurso de cuatro días, el trámite de audiencia se reducirá del plazo indicado, a criterio del Juez único de competición y régimen disciplinario, que será notificado con tiempo suficiente mediante circular o resolución correspondiente.

Transcurrido dicho plazo, el Juez único de competición y régimen disciplinario no admitirá más alegaciones que las que requiera expresamente de oficio. Resolverá sobre las posibles proposiciones de pruebas, admitiéndolas o no, según la necesidad y adoptará una resolución final del expediente.

Artículo 100. A tal efecto, al tener conocimiento sobre supuesta infracción el Juez único de competición y régimen disciplinario podrá acordar la instrucción de información previa, antes de dictar providencia en que se decida la incoación expediente o, en su caso, el archivo de las actuaciones.

##### Sección 2.ª Procedimiento general

Artículo 101. El procedimiento general, que se tramitará para las sanciones correspondientes a las infracciones a las normas generales deportivas se ajustará a los principios y reglas establecidas en el presente Reglamento y al Decreto 236/1999.

Son infracciones a las normas generales deportivas, las acciones u omisiones que no se consideren infracciones a las reglas de competición, que sean contrarias a lo dispuesto en las normas deportivas que rigen en la competición territorial.

Artículo 102. El procedimiento se iniciará por acuerdo del Juez único de competición y régimen disciplinario de oficio, a solicitud del interesado, por denuncia motivada, o a requerimiento de la Consejería competente en materia de Deporte.

A tal efecto, al tener conocimiento sobre supuesta infracción el Juez único de competición y régimen disciplinario podrá acordar la instrucción de información reservada, antes de dictar providencia en que se decida la incoación expediente o, en su caso, el archivo de las actuaciones.

Artículo 103. La providencia que inicie el expediente disciplinario tendrá como mínimo el contenido siguiente:

- a) Identificación de la persona o personas presuntamente responsables.
- b) Los hechos sucintamente expuestos que motiva la incoación, su posible calificación y las sanciones que pudieran corresponder, sin perjuicio de lo que resulte de la instrucción.
- c) Nombramiento del instructor, que preferentemente será licenciado en derecho, a cuyo cargo correrá la tramitación del expediente.
- d) Órgano competente para la resolución del procedimiento y norma que atribuya tal competencia.

Artículo 104. Al Instructor, le serán de aplicación las causas de abstención y recusación previstas en la legislación general del Estado para el Procedimiento Administrativo Común.

El derecho de recusación podrá ejercerse por los interesados en el plazo de tres (3) días hábiles, a contar desde el siguiente al que tengan conocimiento de la correspondiente providencia de nombramiento, ante el mismo órgano que la dictó, quien deberá resolver en el término improrrogable de tres (3) días.

No obstante lo anterior, el Juez único de competición y régimen disciplinario, podrá acordar la sustitución inmediata del recusado si este manifiesta que se da en él la causa de recusación alegada.

Contra las resoluciones adoptadas no se dará recurso, sin perjuicio de la posibilidad de alegar la recusación al interponer el recurso administrativo o jurisdiccional, según proceda, contra el acto que ponga fin al procedimiento.

Artículo 105. Iniciado el procedimiento y con sujeción al principio de proporcionalidad, el Juez único de competición y régimen disciplinario o el Instructor podrán adoptar, en cualquier momento, las medidas provisionales cautelares que estime oportunas para asegurar la eficacia de la resolución que pudiera recaer, de evitar el mantenimiento de los efectos de la infracción o cuando existan razones de interés deportivo. La Providencia de adopción deberá ser debidamente motivada y notificada a los interesados en legal forma.

No se podrán dictar medidas provisionales que puedan causar perjuicios irreparables.

Contra el acuerdo de adopción de medidas provisionales podrá interponerse el recurso procedente.

Artículo 106. Los hechos relevantes para el procedimiento podrán acreditarse por cualquier medio de prueba, una vez que el Instructor decida la apertura de la fase probatoria, la cual tendrá una duración no superior a quince (15) días hábiles ni inferior a cinco (5), comunicando a los interesados con suficiente antelación el lugar y momento de la práctica de las pruebas.

Los interesados podrán proponer, en cualquier momento anterior al inicio de la fase probatoria, la práctica de cualquier prueba o aportar directamente las que resulten de interés para la adecuada y correcta resolución del expediente.

Contra la denegación expresa o tácita de la prueba propuesta por los interesados, éstos podrán plantear reclamación en el plazo de tres (3) días hábiles ante el Juez único de competición y régimen disciplinario, que deberá pronunciarse en el término improrrogable de otros tres (3) días.

En ningún caso, la interposición de la reclamación paralizará la tramitación del expediente.

Artículo 107. El Juez único de competición y régimen disciplinario podrá, de oficio o a solicitud del interesado, acordar la acumulación de expedientes cuando se produzcan las circunstancias de identidad o analogía razonable y suficiente de carácter subjetivo u objetivo, que hicieran aconsejable la tramitación y resolución únicas.

La providencia de acumulación será comunicada a los interesados en el procedimiento.

Artículo 108. A la vista de las actuaciones practicadas y en un plazo no superior a un mes contado a partir de la iniciación del procedimiento, el Instructor propondrá el sobreseimiento o formulará el correspondiente pliego de cargos comprendiendo en el mismo los hechos imputados, las circunstancias concurrentes, el resultado de las pruebas practicadas y las supuestas infracciones, así como las sanciones que pudieran ser de aplicación. El Instructor podrá, por causas justificadas, solicitar la ampliación del plazo referido al Juez único de competición y régimen disciplinario para resolver.

El pliego de cargos será comunicado a los interesados para que en el plazo de diez (10) días hábiles, efectúen las alegaciones y presenten los documentos y justificaciones que consideren convenientes en defensa de sus derechos o intereses.

Transcurrido el plazo de alegaciones y a la vista de las mismas, el Instructor formulará propuesta de resolución, dando traslado de la misma al interesado, quien dispondrá de cinco días para formular alegaciones a dicha propuesta.

Así mismo, en esta propuesta de resolución, el Instructor deberá proponer el mantenimiento de levantamiento de las medidas provisionales que, en su caso, se hubieren adoptado.

Transcurrido el plazo de alegaciones y a la vista de las mismas, el Instructor formulará propuesta de instrucción dando

traslado a la misma señalado en el apartado anterior, el Instructor, sin más trámite, elevará el expediente al Juez único de competición y régimen disciplinario para resolver, al que se unirán, en su caso, las alegaciones presentadas.

Artículo 109. La resolución del órgano competente pone fin al expediente disciplinario deportivo y habrá de dictarse en el plazo máximo de diez (10) días hábiles, a contar desde el siguiente al de la elevación de la propuesta de resolución.

## CAPÍTULO 5.º

### Ejecución de las sanciones

Artículo 110. Las sanciones impuestas por infracciones a las normas de competición, serán inmediatamente ejecutivas, sin que las reclamaciones o recursos interpuestos contra las mismas paralicen o suspendan su ejecución, de no entenderse lo contrario por el órgano competente.

Las sanciones impuestas por infracciones a las normas generales deportivas no serán ejecutivas hasta la resolución definitiva de los recursos o reclamaciones interpuestas contra las mismas ante el Comité Territorial de Apelación, sin perjuicio de la adopción de las medidas provisionales cautelares que se crean oportunas.

## CAPÍTULO 6.º

### De los recursos

Artículo 111. Las resoluciones disciplinarias dictadas en primera instancia, por cualquier procedimiento por el Juez único de competición y régimen disciplinario podrán ser recurridas en el plazo máximo de cinco (5) días hábiles, a contar desde el siguiente al de la notificación, ante el Comité Territorial de Apelación de la Federación Andaluza de Deportes de Invierno.

Artículo 112. La resolución expresa de los recursos deberá producirse en un plazo no superior a treinta (30) días hábiles. Transcurrido el citado plazo se entenderá, por silencio administrativo, que el recurso ha sido desestimado.

Artículo 113. En todo recurso deberá hacerse constar:

A) Nombre, apellidos y domicilio del interesado, con indicación del número de fax para las notificaciones y, en su caso, de la persona que lo represente debidamente acreditada dicha representación.

B) El acto que se recurre y los hechos que motiven la impugnación, así como la relación de pruebas que, propuestas en primera instancia, en tiempo y forma, no hubieran sido practicadas.

C) Los preceptos reglamentarios que el recurrente considere infringidos así como los razonamientos en que fundamenta su recurso.

D) La petición concreta que se formule.

E) El lugar y fecha en que se interpone.

F) Firma del recurrente.

Artículo 114. La resolución del recurso confirmará, revocará o modificará la decisión recurrida, no pudiendo en caso de modificación, derivarse mayor perjuicio para el interesado, cuando éste sea el único recurrente.

Si el Comité Territorial de Apelación estimase la existencia de un vicio formal en la tramitación del expediente, ordenará la retroacción del procedimiento hasta el momento en que se produjo la irregularidad con indicación expresa de la fórmula para resolverlo y medidas provisionales cautelares a adoptar, en su caso.



Artículo 115. Las resoluciones disciplinarias dictadas en segunda instancia por el Comité Territorial de Apelación podrán ser recurribles en el plazo máximo de diez (10) días hábiles, a contar desde el siguiente a su notificación, ante el Comité Andaluz de Disciplina Deportiva.

Artículo 116. Todo interesado podrá desistir de su petición o instancia o renunciar a su derecho. Si el escrito de incoación se hubiere formulado por dos o más interesados, el desistimiento o la renuncia sólo afectarán a aquellos que la hubiesen formulado.

No obstante, si hubiese terceros interesados, personados en el mismo expediente, e instasen éstos su continuación en el plazo de diez (10) días desde que fueron notificados del desistimiento, el órgano disciplinario competente no declarará concluso el mismo, ordenando, por el contrario, la continuación de la tramitación que proceda de acuerdo con lo ordenado en el presente Reglamento.

El órgano disciplinario competente podrá, en todo momento, limitar los efectos del desistimiento al interesado y continuar el procedimiento si la cuestión suscitara interés general o fuese conveniente la sustanciación del mismo para el esclarecimiento de los hechos.

#### Disposiciones Adicionales

Primera. Siguiendo las normas en defensa de la pureza y de la integridad del deportista, según lo dispuesto por la Ley 6/1998, de 29 de diciembre, del Deporte, y de acuerdo con los Estatutos de la Federación Andaluza de Deportes de Invierno, ésta confeccionará un Reglamento Disciplinario sobre el control antidopaje, que deberá ser aprobado posteriormente por la Dirección General de Actividades y Promoción Deportiva.

Segunda. En todo lo no dispuesto por el presente Reglamento, se estará a lo dispuesto en la Ley 6/1998, de 14 de diciembre, de Deporte, y su disposición de desarrollo el Decreto 236/1999, de 13 de diciembre, del Régimen Sancionador y Disciplinario Deportivo.

#### Disposición final

El presente Reglamento entrará en vigor al día siguiente de la notificación de su aprobación definitiva por la Dirección General de Actividades y Promoción Deportiva.

## CONSEJERÍA DE AGRICULTURA Y PESCA

*RESOLUCIÓN de 28 de diciembre de 2007, de la Dirección General de la Producción Agrícola y Ganadera, por la que se publica el Sistema de Información Geográfica de Identificación de Parcelas Agrícolas (SIGPAC) de Andalucía resultante de su actualización.*

La Orden de fecha 13 de abril de 2007 regula el procedimiento para el mantenimiento del Sistema de Información Geográfica de Identificación de Parcelas Agrícolas (SIGPAC).

Una vez finalizado el período de actualizaciones correspondientes al SIGPAC del año 2007, de conformidad a lo establecido en el artículo 14 de la citada Orden, la titular de la Dirección General de la Producción Agrícola y Ganadera procederá a publicar el SIGPAC resultante de la misma, lo que se anunciará mediante Resolución de dicho órgano, que se publicará en el Boletín Oficial de la Junta de Andalucía.

En su virtud, y en ejercicio de las competencias que me confiere la Disposición Final Primera de la Orden de 13 de abril

de 2007, antes citada, y el Decreto 204/2004, de 11 de mayo, por el que se establece la estructura orgánica de la Consejería de Agricultura y Pesca,

#### R E S U E L V O

Primero. Hacer pública, para general conocimiento, la actualización del SIGPAC, de conformidad con lo establecido en el artículo 14 de la Orden de fecha 13 de abril de 2007, que estará accesible a los interesados a través de la página web de la Consejería de Agricultura y Pesca [www.juntadeandalucia.es/agriculturaypesca](http://www.juntadeandalucia.es/agriculturaypesca).

Segundo. La presente Resolución producirá efectos desde el día siguiente al de su publicación en el Boletín Oficial de la Junta de Andalucía.

Sevilla, 28 de diciembre de 2007.- La Directora General, Judit Anda Ugarte.

## CONSEJERÍA DE SALUD

*ORDEN de 2 de enero de 2008, por la que se determina la gestión del Hospital de Morón.*

La Ley 3/2006, de 19 de junio, de creación de la Empresa Pública Sanitaria Bajo Guadalquivir, establece que esta empresa pública tendrá por objeto, entre otros, la gestión de centros sanitarios transferidos desde las Administraciones Locales de Andalucía.

El Acuerdo de Consejo de Gobierno de 9 de octubre de 2007 autorizó a la Consejería de Salud a suscribir un Convenio con el Ayuntamiento de Morón de la Frontera para la integración del Hospital La Milagrosa en el Sistema Sanitario Público de Andalucía. De esta manera, desde el 1 de enero de 2008 el Hospital de Morón está transferido a la Junta de Andalucía.

La Ley 2/1998, de 15 de junio, de Salud de Andalucía, en su artículo 57, contempla la posibilidad de que por la Consejería de Salud se establezcan nuevas estructuras, con criterios de gestión y funcionales, para la prestación de los servicios de atención especializada, atendiendo a razones de eficacia, del nivel de especialización de los centros y de la innovación tecnológica.

En su virtud y en uso de las facultades que me confieren los artículos 46 de la Ley 6/2006, de 24 de octubre, del Gobierno de la Comunidad Autónoma de Andalucía, en relación con el artículo 62.3 de la Ley 2/1998, de 15 de junio, de Salud de Andalucía,

#### D I S P O N G O

Primero. La gestión del Hospital de Morón se llevará a cabo por la Empresa Pública Sanitaria Bajo Guadalquivir, con efectos de 1 de enero de 2008.

Segundo. En el Hospital de Morón se prestará la cartera de servicios que se establezca en el correspondiente Contrato-Programa.

Tercero. El régimen económico-financiero, patrimonial, jurídico y laboral aplicable al Hospital de Morón será el previsto para la Empresa Pública Sanitaria Bajo Guadalquivir.

Cuarto. El Hospital de Morón, ubicado geográficamente en el Área Hospitalaria del Hospital de Valme, prestará asis-

tencia sanitaria a la población que se determine en función de su cartera de servicios.

Quinto. Por parte de la Consejería de Salud se establecerán los mecanismos necesarios para asegurar la coordinación entre el Hospital de Morón y el resto de centros del Sistema Sanitario Público de Andalucía, tanto de atención primaria de salud como de asistencia especializada, con el objeto de optimizar los recursos sanitarios y mejorar la accesibilidad y la calidad de la atención sanitaria.

Sexto. La Consejería de Salud definirá los mecanismos de evaluación y seguimiento de los objetivos y de la actividad establecida para cada Centro.

Sevilla, 2 de enero de 2008

MARÍA JESÚS MONTERO CUADRADO  
Consejera de Salud

*ORDEN de 2 de enero de 2008, por la que se establece el Centro Hospitalario de Alta Resolución de Benalmádena y se le adscribe su gestión a la Empresa Pública Hospital Costa del Sol.*

La Ley 2/1998, de 15 de junio, de Salud de Andalucía, en su artículo 57, contempla la posibilidad de que por la Consejería de Salud se establezcan nuevas estructuras, con criterios de gestión y funcionales, para la prestación de los servicios de atención especializada, atendiendo a razones de eficacia, del nivel de especialización de los centros y de la innovación tecnológica.

En este contexto, el Centro Hospitalario de Alta Resolución de Benalmádena, se configuran como una nueva estructura de atención sanitaria, que persigue mejorar la accesibilidad a los dispositivos sanitarios, tanto diagnósticos como terapéuticos, potenciar la alta resolución mediante consultas de acto único, alternativas a la hospitalización tradicional y cirugía sin ingreso, disminuir los tiempos de respuesta y agilizar los circuitos de consultas y exploraciones, todo ello en el marco de una estrategia de mayor eficacia y calidad asistencial mediante nuevas estructuras funcionales por proceso que potencien la cooperación asistencial entre atención primaria y especializada.

Por otra parte, dada la positiva experiencia que ha supuesto, desde la perspectiva de la gestión, el modelo de la Empresa Pública y el desarrollo por parte de éstas de modelos organizativos innovadores, orientados a la alta resolución y estructuras funcionales por procesos, se considera por motivos de eficacia la oportunidad de encomendar la gestión del Centro Hospitalario de Alta Resolución de Benalmádena a la Empresa Pública Hospital Costa del Sol, al amparo de lo previsto en el artículo 15.1 de la Ley 30/1992, de 26 de noviembre, de Régimen Jurídico de las Administraciones Públicas y del Procedimiento Administrativo Común.

En su virtud y en uso de las facultades que me confieren los artículos 46 de la Ley 6/2006, de 24 de octubre, del Gobierno de la Comunidad Autónoma de Andalucía, en relación con el artículo 62.3 de la Ley 2/1998, de 15 de junio, de Salud de Andalucía,

D I S P O N G O

Primero. Se establece el Centro Hospitalario de Alta Resolución de Benalmádena.

Segundo. En el Centro Hospitalario de Alta Resolución de Benalmádena se prestará la cartera de servicios que se establece en el correspondiente Contrato-Programa.

Tercero. La gestión del Centro Hospitalario de alta resolución de Benalmádena, con efectos desde su apertura, se llevará a cabo por la Empresa Pública Hospital Costa del Sol.

Cuarto. La Empresa Pública Hospital Costa del Sol dotará al Centro de Alta Resolución de Benalmádena del personal necesario para desarrollar la actividad propia que se prevea en el Contrato-Programa.

Quinto. El régimen económico-financiero, patrimonial, jurídico y laboral aplicable al Centro Hospitalario de Alta Resolución de Benalmádena será el previsto para la Empresa Pública Hospital Costa del Sol.

Sexto. El Centro Hospitalario de Alta Resolución de Benalmádena, ubicado geográficamente en el Área Hospitalaria del Hospital Virgen de la Victoria, prestará asistencia sanitaria a la población que se determine en función de su cartera de servicios.

Séptimo. Por parte de la Consejería de Salud se establecerán los mecanismos necesarios para asegurar la coordinación entre el Centro Hospitalario de Alta Resolución de Benalmádena y el resto de centros del Sistema Sanitario Público de Andalucía, tanto de atención primaria de salud como de asistencia especializada, con el objeto de optimizar los recursos sanitarios y mejorar la accesibilidad y la calidad de la atención sanitaria.

Octavo. La Consejería de Salud definirá los mecanismos de evaluación y seguimiento de los objetivos y de la actividad establecida para cada Centro.

Sevilla, 2 de enero de 2008

MARÍA JESÚS MONTERO CUADRADO  
Consejera de Salud

## CONSEJERÍA DE EDUCACIÓN

*RESOLUCIÓN de 17 de diciembre de 2007, de la Delegación Provincial de Málaga, por la que se conceden ayudas económicas para financiar actividades de las organizaciones estudiantiles de Andalucía en los niveles no universitarios, a realizar durante el curso 2007/2008.*

Habiéndose convocado por Orden de 6 de julio de 2007 (BOJA núm. 148, de 27 de julio de 2007), ayudas económicas para financiar actividades de las organizaciones estudiantiles de Andalucía, en los niveles no universitarios, a realizar durante el curso 2007/2008.

Considerando que la Ley Orgánica 8/1985, de 3 de julio, reguladora del Derecho a la Educación, garantiza la libertad de asociación del alumnado en el ámbito educativo para las finalidades que le son propias, siendo desarrollada en nuestra Comunidad Autónoma por el Decreto 28/1988, de 10 de febrero, por el que se regulan las asociaciones de alumnas y alumnos de los centros docentes no universitarios en el ámbito de la Comunidad Autónoma de Andalucía.

Considerando que el mencionado Decreto 28/1988, de 10 de febrero, en su artículo 14, dispone que la Consejería de Educación fomentará las actividades de asociaciones, fe-

deraciones y confederaciones del alumnado mediante la concesión, conforme a criterios de publicidad, libre concurrencia y objetividad, de ayudas económicas dentro de las asignaciones que para tales fines estén previstas en los Presupuestos Generales de la Comunidad Autónoma de Andalucía.

Considerando, por otra parte, que la Ley 9/1999, de 18 de noviembre, de Solidaridad en la Educación, en su artículo 25 establece que se fomentará la colaboración con las confederaciones, federaciones y asociaciones del alumnado para el mejor desarrollo de las acciones contempladas en la misma.

Considerando que la Ley Orgánica 2/2006, de 3 de mayo, de Educación, en su Título V, Capítulo I, establece que las Administraciones educativas fomentarán, en el ámbito de su competencia, el ejercicio efectivo de la participación de alumnado, profesorado, familias y personal de administración y servicios en los centros educativos.

Vistas las solicitudes presentadas por la Comisión Evaluadora Provincial y de acuerdo con las disponibilidades presupuestarias de esta Delegación Provincial según el artículo décimo de la citada Orden.

#### HA RESUELTO

Primero. Aprobar las ayudas económicas para financiar las actividades presentadas por las Organizaciones Estudiantiles de la provincia de Málaga relacionadas en el Anexo I de la presente Resolución con sus correspondientes cuantías y con cargo a la aplicación presupuestaria 1.1.18.00.18.29.48900.4 2F.5, de acuerdo con el detalle que se adjunta.

Segundo. El plazo de ejecución es el del curso académico 2007/2008 y el comienzo del citado plazo se considera, según el calendario escolar correspondiente, el día 1 de septiembre de 2007.

Tercero. Forma y secuencia del pago.

1. Una vez resuelta la convocatoria, la cantidad asignada se abonará durante el curso académico 2007/2008, a las cuentas corrientes que hayan señalado las entidades beneficiarias. La titularidad de dicha cuenta debe obrar a nombre de la entidad solicitante.

2. El primer pago se realizará mediante el correspondiente libramiento en firme con justificación diferida por un importe no superior al 75% de la ayuda concedida, y un segundo pagoliquidación por el resto, una vez efectuada la justificación de la cantidad total presupuestada, salvo que el importe sea igual o inferior a 6.050 euros, en cuyo caso se efectuará un solo pago por el total de la ayuda concedida.

3. De acuerdo con el artículo 32.4 de la Ley 3/2004, de 28 de diciembre, de Medidas Tributarias, Administrativas y Financieras, para poder efectuar el pago de las subvenciones, deberá ser tenido en cuenta que no podrá proponerse el pago de subvenciones o ayudas a las entidades que no hayan justificado en tiempo y forma las subvenciones concedidas con anterioridad por la Administración Autonómica y sus Organismos Autónomos, en el mismo programa presupuestario.

Cuarto. Obligaciones de las entidades beneficiarias.  
Son obligaciones de las entidades beneficiarias:

a) Cumplir el objetivo y realizar íntegramente la actividad o adoptar el comportamiento que fundamenta la concesión de la subvención en la forma y plazos establecidos en la Orden de regulación.

b) Justificar ante la Consejería de Educación el cumplimiento de los requisitos y condiciones, así como la realización de la actividad y el cumplimiento de la finalidad que determinen la concesión o disfrute de la subvención.

c) Someterse a las actuaciones de comprobación de la Consejería de Educación, así como cualquiera otras de com-

probación y control financiero que puedan realizar los órganos de control competentes, tanto nacionales como comunitarios, aportando cuanta información les sea requerida.

d) Comunicar a la Consejería de Educación, de inmediato y por escrito, la obtención de otras subvenciones o ayudas para la misma finalidad, procedentes de cualesquiera Administraciones o entes públicos o privados, nacionales o internacionales, así como las alteraciones a que se refiere el artículo 110 de la citada LGHPCAA.

e) Disponer de los libros contables, registros diligenciados y demás documentos debidamente auditados en los términos exigidos por la legislación mercantil y sectorial aplicable al beneficiario en cada caso, así como cuantos estados contables y registros específicos sean exigidos por las bases reguladoras de las subvenciones, con la finalidad de garantizar el adecuado ejercicio de las facultades de comprobación y control.

f) Conservar los documentos justificativos de la aplicación de los fondos recibidos, en tanto puedan ser objeto de las actuaciones de comprobación y control.

g) Hacer constar, en toda información o publicidad que se efectúe de las actividades, que éstas han sido subvencionadas por la Junta de Andalucía, a través de la Consejería de Educación.

h) Proceder al reintegro de los fondos percibidos en los supuestos contemplados en el artículo 16 de la presente Orden así como en caso de incumplimiento de las normas medioambientales al realizar el objeto de la subvención, de acuerdo con lo dispuesto en la letra f) del artículo 112 de la LGHPCAA.

i) Comunicar a la Dirección General de Participación y Solidaridad, de inmediato y por escrito, los cambios de domicilio, a efectos de notificaciones, durante el período en que la ayuda sea susceptible de control.

j) Las asociaciones del alumnado de centros deberán aportar acuerdo del Consejo Escolar del centro en el que están radicados, con anterioridad a dictarse la propuesta de resolución de la concesión de la subvención.

Quinto. Justificación de la subvención.

1. De conformidad con lo dispuesto en el artículo 31.2 de la LGS se considerará gasto realizado el que ha sido efectivamente pagado con anterioridad a la finalización del período de justificación determinado en los apartados 4 y 5 del presente artículo.

2. Las entidades beneficiarias de las subvenciones quedan obligadas a presentar la justificación documental del cumplimiento de la finalidad y de la ejecución íntegra del proyecto de actividades objeto de la concesión de acuerdo con los artículos 30 de la Ley General de Subvenciones, y el 108.f) de la Ley 5/1983, de 19 de julio, así como la correcta aplicación de los gastos efectuados con cargo a las ayudas recibidas.

3. Cuando las actividades hayan sido financiadas, además de con esta subvención con otras subvenciones o recursos, deberá acreditarse en la justificación el importe, procedencia y aplicación de tales fondos a las actividades subvencionadas.

4. La justificación de las ayudas solicitadas por las Asociaciones y Federaciones provinciales beneficiarias se realizará ante la Delegación Provincial correspondiente, en el plazo de seis meses, a contar desde la fecha de recepción del primer pago, sin perjuicio de que las entidades beneficiarias la presenten con anterioridad al pago.

5. El importe de la documentación justificativa deberá corresponderse con el presupuesto aceptado de la actividad, aun en el caso de que la cuantía de la subvención concedida fuese inferior, mediante la presentación de la siguiente documentación:

a) Certificado del Gestor/a de la entidad, en el que haga constar que el importe de la ayuda ha sido destinado en su integridad a las actividades para las que se concedió y que éste ha quedado asentado en su contabilidad.

b) Carpeta-índice que incluya una cuenta justificativa con todos los originales de las facturas y de cualquier otro justificante de gasto legalmente admitido, que sean imputables a la ayuda percibida, o fotocopias debidamente compulsadas de los mismos. Dichas facturas podrán justificar actividades de las Confederaciones, de las Federaciones o de sus asociados, relativas, en todo los casos, al Plan de Actividades presentado, debiendo contener todos los requisitos formales exigibles a las mismas, y en particular:

- Deberán expedirse selladas y fechadas, conteniendo el CIF, nombre y domicilio de la entidad beneficiaria de la subvención.
- Constarán los datos de identificación de quien expide la factura: Número, serie, CIF, nombre o razón social y domicilio.
- Desglose del IVA y/o retención del IRPF.
- Descripción clara de la prestación del servicio o suministro.
- Sello y firma del responsable económico de la entidad solicitante, autorizando el pago correspondiente.

c) Memoria Evaluadora del Plan de Actividades, que deberá incluir:

- Una información completa, cuantitativa y cualitativa, sobre las actividades realizadas.
- Todos los datos que permitan identificar claramente las acciones realizadas y su relación con el proyecto presentado, con aportación de documentos donde se establezca clara-

mente la efectiva aparición de la publicidad de cofinanciación o financiación por parte de la Consejería de Educación.

- En el caso de editarse materiales didácticos o publicitarios, e imputarse gastos de este tipo, deberá adjuntarse un ejemplar de los mismos, en el que figurarán inexcusablemente la referencia a la publicidad de la financiación por la Junta de Andalucía.

6. Aquellos documentos que sirvan de base a la justificación presentada por la entidades provinciales o regionales deberán estar debidamente diligenciados por la Administración Educativa, haciendo constar que el documento ha sido presentado para la justificación de la subvención otorgada por la Consejería de Educación.

7. Con carácter adicional, las entidades beneficiarias estarán obligadas a aportar cualquier otra documentación, que se prevea de forma específica para la subvención concedida en las instrucciones que puedan dictarse, para la mejor justificación de los gastos.

8. De acuerdo con lo dispuesto en el artículo 18 del Reglamento aprobado por Decreto 254/2001, de 20 de noviembre, en los casos en los que se hubiera alcanzado el objetivo o finalidad perseguida si no se justificara debidamente el total de la actividad subvencionada, se reducirá el importe de la ayuda concedida aplicando el porcentaje de financiación sobre la cuantía correspondiente a los justificantes no presentados o no aceptados.

Málaga, 17 de diciembre de 2008.- El Delegado, José Nieto Martínez.

## LISTADO DE AYUDAS

## ANEXO I

ORGANIZACION ESTUDIANTIL CENTROS CIF	LOCALIDAD	PROYECTOS	PRESUPUESTO ACEPTADO	PRESUPUESTO SUBVENCIONADO	% FINANCIADO
ASA. PLATAFORMA CDP. STA. M. DE LOS ANGELES G92593011	MÁLAGA	Jornada de convivencia y Animación Sociocultural	250	250	100%
		Concurso de relatos para un mundo de paz	250	250	
		Taller de teatro social	250	250	
			750,00	750,00	
ASA. SAN JUAN BOSCO CDP. SAGRADO CORAZÓN G29260064	ANTEQUERA	Actividades de Información-Formación	330	330	100%
		Actividades de Participación-Asociacionismo	300	300	
		Actividades con participación de inmigrantes y minorías étnicas	300	300	
			930,00	930,00	
ASA. CRISTÓBAL TORAL IES LOS COLEGIALES G92776186	ANTEQUERA	Háblame de ese lugar	300	300	100%
		El reciclado	300	300	
		Visitando AULA de Madrid	300	300	
			900,00	900,00	
ASA. FUTUROS PROFESIONALES ANDALUCES RESIDENCIA DEL IES. LA ROSALEDA G29541489	MÁLAGA	Actividades con fomento de participación de inmigrantes y minorías étnicas	310	310	100%
		Visita de las alumnas y alumnos a los partidos de baloncesto	310	310	
		Encuentro de representantes de alumnas y alumnos de Consejos Escolares	310	310	
			930,00	930,00	
ASA. CAFRE IES N° 1 G29648854	FUENGIROLA	Jornada de convivencia	310	310	100%
		Día mundial de la paz	310	310	
		Revista	310	310	
			930,00	930,00	
ASA. JACARANDA IES JACARANDA G92752526	CHURRIANA MÁLAGA	Educación para la paz y no violencia	210	210	100%
		Jornada de convivencia	300	300	
		Talleres interculturales	290	290	
			800,00	800,00	
ASA. ANTARES IES PROFESOR ISIDORO SÁNCHEZ G92750702	MÁLAGA	Encuentro intercentros para la formación de la familia de Imagen Personal	310	310	100%
		Jornada de convivencia y fomento de la participación y asociacionismo del alumnado.	310	310	
		Campaña cuidemos de nuestra clase	310	310	
			930,00	930,00	

ORGANIZACION ESTUDIANTIL CENTROS CIF	LOCALIDAD	PROYECTOS	PRESUPUESTO ACEPTADO	PRESUPUESTO SUBVENCIONADO	% FINANCIADO
ASA. ANEA IES VALLE DEL AZAHAR G92538552	CÁRTAMA	Jornada de convivencia de mediadoras y mediadores y alumnado representativo de los centros del Valle del Guadalhorce Celebración del Día de la Paz Día de la Multiculturalidad	330 300 300 930,00	330 300 300 930,00	100%
ASA. JOSÉ TRAPERO LABELLA CEA LOS REALES G29865680	ESTEPONA	Fomento del Asociacionismo Fomento de Actividades de paz y no violencia Fomento de participación de Inmigrantes y minorías étnicas	323,58 296,42 310 930,00	323,58 296,42 310 930,00	100%
ASA. PICO DEL ÁGUILA IES LOS MONTECILLOS G92030550	COÍN	A boli o a lápiz Nos mojamos Ellos y ellas juntos lo conseguirán	390 390 150 930,00	390 390 150 930,00	100%
ASA. ADERE IES MIGUEL ROMERO ESTEO G92035153	MÁLAGA	Publicaciones culturales de centro Lo que nos une a otras culturales Semana cultural	310 310 310 930,00	310 310 310 930,00	100%
ASA. RONDEÑOS PRO-IDIOMAS ESCUELA OFICIAL DE IDIOMAS G92270628	RONDA	Teatro Conferencias	310 310 620,00	310 310 620,00	100%
ASA. ÁGORA IES SALVADOR RUEDA G92369297	MÁLAGA	Campaña publicitaria de la asociación Prevención de la violencia Revista escolar	310 310 310 930,00	310 310 310 930,00	100%
ASA JABEGA CDP. SAFA-ICET G92368182	MÁLAGA	Jornada por la paz y la no violencia Jornada por la paz, solidaridad y la no violencia Día del deporte	630 200 100 930,00	630 200 100 930,00	100%
ASA. AICES. IES LICINIO DE LA FUENTE. COÍN G92369156	COÍN	Formación de mediadoras y mediadores en resolución de conflictos Cinemateca de la mujer Concurso y realización de pintura mural	430 200 300 930,00	430 200 300 930,00	100%
ASA. LOS NASICOS DE BORNEO IES FERNANDO DE LOS RIOS G92439421	MÁLAGA	La resolución pacífica de conflictos La Universidad narrada por sus protagonistas Periódico Fernando de los Ríos "Vox populi" Emisión de un programa de radio	400 150 300 50 900,00	300 150 300 50 800,00	100%
ASA EL FARO IES RÍO VERDE G92882844	MARBELLA	Jornada étnica Jornada de convivencia Boletín informativo trimestral	310 310 310 930,00	310 310 310 930,00	100%
FEDERACIÓN PROVINCIAL SINDICATO DE ESTUDIANTES G29279791	MÁLAGA	XV Congreso de la Federación Campaña contra el racismo y la xenofobia en los centros de estudio	985 985 1.970,00	985 985 1.970,00	100%
TOTAL EUROS SUBVENCIONADOS				17.000,00	

## UNIVERSIDADES

*RESOLUCIÓN de 27 de noviembre de 2007, de la Universidad de Almería, por la que se determina la estructura, áreas del Rectorado y delegación de competencias en la Universidad.*

La Ley Orgánica de Universidades preceptúa en el artículo 13.b) los órganos unipersonales de gobierno que, como mínimo, han de establecerse en las Universidades. Entre ellos se encuentran el Rector, los Vicerrectores, el Secretario General y el Gerente entre otros.

La autonomía universitaria comprende la creación de estructuras específicas que actúen como soporte de la investigación y de la docencia. El Rector, para el desarrollo de las competencias que le atribuye el artículo 20 de la LOU, será asistido por un Equipo de Gobierno en el que estarán presen-

tes, como mínimo, los Vicerrectores, el Secretario General y el Gerente, como órganos a los que se refiere el citado artículo 13.b) de la LOU.

Los Estatutos de esta Universidad de Almería permiten el nombramiento de Vicerrectores, que dirigirán y coordinarán las actividades de sus respectivos ámbitos de competencia y ejercerán aquellas funciones que el Rector les delegue.

En cumplimiento de lo anterior y habida cuenta del reciente nombramiento del titular de este Rectorado, al objeto de lograr una mayor agilidad, eficacia y coordinación en la gestión universitaria, al tiempo que facilitar el cumplimiento de los fines institucionales encomendados al Rector, evitando una sobrecarga y acumulación de funciones en su persona, sin merma todo ello de las garantías jurídicas de los particulares y de conformidad con la legislación vigente, se hace preciso delegar en diversos órganos unipersonales de la Universidad determinadas competencias, estableciendo al mismo tiempo la estructura de las áreas de funcionamiento del Rectorado.

En función de lo que antecede, este Rectorado, en uso de las facultades que le son propias,

#### HA RESUELTO

Determinar la siguiente estructura de las áreas de funcionamiento del Rectorado:

##### 1. Equipo de Gobierno.

A) El Equipo de Gobierno: Integrado por el Rector, que lo preside, los Vicerrectores, el Comisionado para el Espacio Europeo de Educación Superior, el Gerente, el Secretario General y el Vicesecretario General.

Los Vicerrectores y el Comisionado para el Espacio Europeo de Educación Superior, quienes ejercerán sus competencias en cada una de las siguientes áreas:

1. Investigación, Desarrollo e Innovación. Vicerrector Primero, quien sustituirá al Rector en los supuestos estatutariamente establecidos.
2. Cultura, Extensión Universitaria y Deportes. Vicerrector.
3. Profesorado y Ordenación Académica. Vicerrector.
4. Infraestructura, Campus y Sostenibilidad. Vicerrector.
5. Tecnologías de la Información y la Comunicación. Vicerrector.
6. Planificación, Calidad y Relaciones con la Sociedad. Vicerrector.
7. Internacionalización y Cooperación al Desarrollo. Vicerrector.
8. Estudiantes y Empleo. Vicerrector.
9. Postgrado y Formación Continua. Vicerrector.
10. Espacio Europeo de Educación Superior. Comisionado con rango de Vicerrector.

2. Competencias. Corresponden a cada área las competencias delegadas que se relacionan a continuación:

2.1. Área de Investigación, Desarrollo e Innovación. Corresponde al Vicerrector del ramo, por delegación del Rector, el ejercicio de todas las competencias relativas al Área.

Este Área comprende las siguientes funciones y Comisiones:

- Transferencia de Resultados de la Investigación.
- Gestión de la Investigación.
- Servicios Técnicos .
- Equipamiento científico .
- Centros e institutos de investigación.
- Biblioteca.

Comisiones: Las que le asigne el Consejo de Gobierno o cualquier otro órgano.

2.2. Área de Cultura, Extensión Universitaria y Deportes. Corresponde al Vicerrector del ramo, por delegación del Rector, el ejercicio de todas las competencias relativas al Área.

Este Área comprende las siguientes funciones y Comisiones:

- Universidad de Mayores.
- Secretariado de la Mujer.
- Cursos de Verano.
- Secretariado de Cultura y Aulas:
  - Música.
  - Novela.
  - Teatro.
  - Cine y Poesía.
  - Fotografía.
- Interculturalidad.
- Editorial Universidad de Almería.
- Centro de Lenguas.
- Deportes.
- Centro de Estudios Olímpicos.
- Fundación Olímpica y Mediterránea.
- Extensión Cultural.

- Artes Visuales y Exposiciones.

- Coordinación Oficina de Información y Comunicación.

Comisiones: Las que le asigne el Consejo de Gobierno o cualquier otro órgano.

2.3. Área de Profesorado y Ordenación Académica. Corresponde al Vicerrector del ramo, por delegación del Rector, el ejercicio de todas las competencias relativas al Área.

Este Área comprende las siguientes funciones y Comisiones:

- Plantillas.
- Profesorado.
- Organización Docente.
- Formación e Innovación Docente:
  - Metodología.
  - Innovación y Enseñanza Virtual,
  - Plan Especial de Formación.

Comisiones: Las que le asigne el Consejo de Gobierno o cualquier otro órgano.

2.4. Área de Posgrado y Formación Continua. Corresponde al Vicerrector del ramo, por delegación del Rector, el ejercicio de todas las competencias relativas al Área.

Este Área comprende las siguientes funciones y Comisiones:

- Doctorado.
- Máster.
- Formación Continua.

Comisiones: Las que le asigne el Consejo de Gobierno o cualquier otro órgano.

2.5. Área de Espacio Europeo de Educación Superior. Corresponde al Comisionado del ramo, por delegación del Rector, el ejercicio de todas las competencias relativas al Área.

Este Área comprende las siguientes funciones y Comisiones:

- Planes de Estudio.
- Nueva oferta de Enseñanzas.
- Experiencias Piloto.
- Redes interuniversitarias.

Comisiones: Las que le asigne el Consejo de Gobierno o cualquier otro órgano.

2.6. Área de Tecnologías de la Información y la Comunicación. Corresponde al Vicerrector del ramo, por delegación del Rector, el ejercicio de todas las competencias relativas al Área.

Este Área comprende las siguientes funciones y Comisiones:

- Información y Coordinación de T.I.C.
- Servicio de T.I.C.
- Innovación Tecnológica.
- Tecnología e Innovación Educativa.
- Centro de Datos.

Comisiones: Las que le asigne el Consejo de Gobierno o cualquier otro órgano.

2.7. Área de Infraestructuras, Campus y Sostenibilidad. Corresponde al Vicerrector del ramo, por delegación del Rector, el ejercicio de todas las competencias relativas al Área.

Este Área comprende las siguientes funciones y Comisiones:

- Infraestructuras:
- Planificación y gestión de infraestructuras.
  - Prevención de riesgos y salud laboral.
  - Campus.
  - Coordinación de infraestructuras y equipamientos .
  - Sostenibilidad y Oficina Verde.
  - Acondicionamiento y mejora.
  - Ordenación de espacios.
  - Unidad técnica.

2.8. Área de Calidad, Planificación y Relaciones con la Sociedad. Corresponde al Vicerrector del ramo, por delegación del Rector, el ejercicio de todas las competencias relativas al Área.

Este Área comprende las siguientes funciones y Comisiones:

- Unidad de Calidad.
- Dirección Estratégica.
- Estudios, Información y Prospectiva.
- Relaciones con la Sociedad.

Comisiones: Las que le asigne el Consejo de Gobierno o cualquier otro órgano.

2.9. Área de Internacionalización y Cooperación al Desarrollo. Corresponde al Vicerrector del ramo, por delegación del Rector, el ejercicio de todas las competencias relativas al Área.

Este Área comprende las siguientes funciones y Comisiones:

- Movilidad .
- Convenios Internacionales de Movilidad y Cooperación.
- Cooperación al desarrollo.

Comisiones: Las que le asigne el Consejo de Gobierno o cualquier otro órgano.

2.10. Área de Estudiantes y Empleo. Corresponde al Vicerrector del ramo, por delegación del Rector, el ejercicio de todas las competencias relativas al Área.

Este Área comprende las siguientes funciones y Comisiones:

- Asuntos Sociales.
- Servicio Universitario de empleo.
- Becas y prácticas en empresas.
- Unidad de Promoción de la Salud.
- Atención al estudiante (programas de alojamiento, reclamaciones, etc.).
- Unidad de Atención Psicológica.
- Voluntariado y Cooperación.
- Orientación educativa y vocacional.
- Selectividad y Acceso.
- Coordinación de las asociaciones estudiantiles.
- Información y orientación al estudiante.

Comisiones: Las que le asigne el Consejo de Gobierno o cualquier otro órgano.

#### 2.11. Área de Secretaría General.

Este Área comprende, además de las funciones contempladas en el artículo 22 de la LOU y en los Estatutos de la Universidad de Almería, las siguientes:

- Delegación de las competencias atribuidas al Rector para la representación oficial de la Universidad ante los poderes públicos en materia judicial y administrativa.
- Responsable del régimen jurídico y del control de la legalidad de las actuaciones de la Universidad.

Comisiones: Las que le asigne el Consejo de Gobierno o cualquier otro órgano.

#### 2.12. Gerente de la Universidad.

Ejercerá las funciones previstas en el artículo 23 de la LOU y las contempladas en el art. 59 de los Estatutos de la Universidad de Almería.

En materia de Personal de Administración y Servicios, ejercerá las siguientes competencias:

- Concesión de permisos, licencias y vacaciones del personal.

- Reconocimiento de antigüedad.
- Comisiones de Servicios por desplazamiento.
- Comunicaciones de altas y bajas en la Seguridad Social.

Con carácter general tendrá asimismo las competencias en materia de:

- Acción social.
- Asistencia a los miembros del Consejo de Dirección en los respectivos ámbitos de funciones.

Comisiones: Las que le asigne el Consejo de Gobierno o cualquier otro órgano.

#### 2.13. Vicesecretario General.

Asiste al Secretario General en el desarrollo de sus competencias y le sustituye en caso de vacante, ausencia o enfermedad. Además desempeña las siguientes funciones:

- Gestión de los Convenios con otras Instituciones.
- Coordinación Equipo de Gobierno.
- Coordinación Oficina de Información y Comunicación.

Comisiones: Las que le asigne el Consejo de Gobierno o cualquier otro órgano.

#### Segundo. Avocación de competencias.

Todas las competencias que se delegan en la presente Resolución podrán ser en cualquier momento objeto de avocación por el Rector, conforme a lo previsto en el artículo 14 de la Ley 30/1992, de 26 de noviembre, de Régimen Jurídico de las Administraciones Públicas y del Procedimiento Administrativo Común, en su nueva redacción dada por la Ley 4/1999, de 13 de enero.

Asimismo, los Vicerrectores y la Secretaría General, en el ámbito de las competencias que por esta Resolución se delegan, podrán someter al Rector los asuntos que por su trascendencia o peculiaridades consideren convenientes.

Tercero. En su respectivo ámbito funcional, los Vicerrectores y la Secretaría General desempeñarán los cargos, puestos o vocalías en los órganos colegiados o entidades, para los que resulte llamado el Rector, siempre que las disposiciones legales no lo prohíban.

En todo caso, el Rector se reserva la facultad de personarse por sí y preferentemente en los órganos o entidades que considere oportuno, bien con carácter permanente o bien en las sesiones que así lo exijan.

Cuarto. Las Resoluciones adoptadas en el ejercicio de las delegaciones de competencias indicarán expresamente esta circunstancia y se considerarán dictadas por el Rectorado de la UAL, por lo que agotan la vía administrativa, en aplicación de lo dispuesto en el artículo 13.4 de la LRJ-PAC y artículo 6.4 de la LOU.

En ningún caso podrán delegarse las competencias que se posean, a su vez, por delegación contenida en la presente Resolución.

Quinto. La presente Resolución será publicada, para general conocimiento, en el Boletín Oficial de la Junta de Andalucía, así como en los tabloneros de anuncios del Rectorado.

Almería, 27 de noviembre de 2007.- El Rector, Pedro Molina García.

## 4. Administración de Justicia

### JUZGADOS DE PRIMERA INSTANCIA

*EDICTO de 16 de enero de 2008, del Juzgado de Primera Instancia núm. Uno de Almería, dimanante del procedimiento ordinario núm. 622/2007 (PD. 256/2008).*

#### E D I C T O

#### CÉDULA DE NOTIFICACIÓN

En el procedimiento Proced. Ordinario 622/2007 seguido en el Juzgado de Primera Instancia núm. Uno de Almería a instancia de Juana Fuentes Fernández y Antonia Cayuela Fuentes contra Constructora de Naves Industriales de Almería, S.A., sobre Otorgamiento de Escritura Pública de Compraventa, se ha dictado la sentencia que, copiada en su encabezamiento y fallo, es como sigue:

#### SENTENCIA NÚM. 9/2008

En Almería, a dieciséis de enero de dos mil ocho.

La Sra. doña Ana de Pedro Puertas, Magistrado-Juez del Juzgado de Primera Instancia núm. Uno de Almería y su partido, habiendo visto los presentes autos de Proced. ordinario (N) 622/2007 seguidos ante este Juzgado, entre partes, de una como demandante doña Juana Fuentes Fernández y Antonia Cayuela Fuentes con Procurador don Martín Alcalde, Salvador y Letrado don Oliva Martín, José Luis; y de otra como demandado Constructora de Naves Industriales de Almería, S.A., en rebeldía procesal, sobre Otorgamiento de Escritura Pública de Compraventa y

#### F A L L O

Que estimando la demanda interpuesta por doña Juana Fuentes Fernández y Antonia Cayuela Fuentes con Procurador don Martín Alcalde, Salvador frente a Constructora de Naves Industriales de Almería, S.A., en rebeldía procesal, debo declarar y declaro la validez del contrato privado de compraventa de 26 de septiembre de 1978 celebrado entre Ana Cayuela Fuentes y Luisa Fuentes Fernández de un lado y Constructora de Naves Industriales de Almería, S.A., de otro, sobre el local sito en Avda. Carrero Blanco, hoy Avda. Mediterráneo 222, locales 14 y 15 del Edificio «los Alamerías» y, debo condenar y condeno a la entidad demandada a elevar a escritura pública el referido contrato y a pagar a las actoras 2.362,48 euros, más intereses legales y con imposición de costas.

Esta sentencia no es firme y contra la misma cabe recurso de apelación ante la Audiencia Provincial, que se preparará por medio de escrito presentado en este Juzgado en el plazo de 5 días hábiles contados desde el día siguiente a su notificación.

Así por esta mi sentencia lo pronuncio, mando y firmo doña Ana de Pedro Puertas, Magistrado Juez del Juzgado de Primera instancia núm. Uno de Almería.

Y con el fin de que sirva de notificación en forma al demandado Constructora de Naves Industriales de Almería, S.A., extiendo y firmo la presente en Almería, a dieciséis de enero de dos mil ocho.- El/La Secretario.

*EDICTO de 18 de enero de 2008, del Juzgado de Primera Instancia núm. Tres de Almería (Antiguo Mixto núm. Cinco), dimanante del procedimiento ordinario núm. 446/2004. (PD. 250/2008).*

NIG: 0401342C20040002961.

Procedimiento: Procedimiento Ordinario 446/2004. Negociado: TE.

Sobre: Reclamación de cantidad.

De: Tarcredit.

Procuradora: Sra. Gázquez Alcoba, María del Mar.

Letrado: Sr. Sánchez Berenguel, Manuel.

Contra: Don Pedro Gutiérrez Rodríguez.

#### E D I C T O

#### CÉDULA DE NOTIFICACIÓN

En el Procedimiento Ordinario 446/2004, seguido en el Juzgado de Primera Instancia núm. Tres de Almería a instancia de Tarcredit contra Pedro Gutiérrez Rodríguez sobre reclamación de cantidad, se ha dictado la sentencia que, copiada en su encabezamiento y fallo, es como sigue:

#### SENTENCIA NÚM. 103/06

En Almería, a cinco de junio de dos mil seis, el Ilmo. Sr. don Jesús Miguel Hernández Columna, Magistrado-Juez de Primera Instancia número Tres de esta capital, ha visto los autos de Juicio Ordinario núm. 446/04, seguidos a instancia de la entidad Tarcredit Establecimiento Financiero de Crédito, S. A., representada por la Procuradora Sra. Gázquez Alcoba, y asistida del Letrado Sr. Sánchez Berenguel, contra don Pedro Gutiérrez Rodríguez, en situación procesal de rebeldía, sobre reclamación de cantidad, habiendo recaído la presente a virtud de los siguientes.

#### F A L L O

Que estimando íntegramente la demanda inicial de estos autos, deducida por la Procuradora Sra. Gázquez Alcoba, en nombre y representación de la entidad Tarcredit Establecimiento Financiero de Crédito, S.A., contra el demandado don Pedro Gutiérrez Rodríguez, en situación procesal de rebeldía, debo condenar y condeno al demandado a que abone a la actora la suma de tres mil ciento veintidós euros y veinticinco céntimos de euro (3.122,25 euros), más los intereses pactados de demora, así como al pago de las costas.

Notifíquese esta sentencia a las partes con indicación de que contra ella pueden interponer recurso de apelación en el plazo de cinco días, para ante la Ilma. Audiencia Provincial de Almería, en la forma prevenida en los artículos 457 y siguientes de la Ley de Enjuiciamiento Civil.

Así por esta mi sentencia, de la que se llevará certificación literal a los autos de su razón, lo pronuncio, mando y firmo.

Y con el fin de que sirva de notificación en forma al demandado Pedro Gutiérrez Rodríguez, extiendo y firmo la presente en Almería, 18 de enero de 2008.- El/La Secretario.



*EDICTO de 17 de diciembre de 2007, del Juzgado de Primera Instancia núm. Nueve de Sevilla, dimanante del Juicio Verbal núm. 96/2007 (PD. 258/2008).*

NIG: 4109142C20070002852.

Procedimiento: Verbal-Desah. F. Pago (N) 96/2007. Negociado: 2.º

Sobre: Desahucio + Rentas.

De: Don Daniel Escandon Peral.

Procuradora: Sra. Isabela Blanco Toajas205.

Contra: Don Miguel Angel Belluga Cortés.

## E D I C T O

### CÉDULA DE NOTIFICACIÓN

En el procedimiento Verbal-Desah. F. Pago (N) 96/2007 seguido en el Juzgado de Primera Instancia número Nueve de Sevilla a instancia de don Daniel Escandon Peral contra don Miguel Ángel Belluga Cortes sobre Desahucio + Rentas, se ha dictado la sentencia que, copiada en su encabezamiento y fallo, es como sigue:

### SENTENCIA NÚM. 122

Juez que la dicta: Don Manuel J. Hermsilla Sierra.

Lugar: Sevilla.

Fecha: Veinticuatro de mayo de dos mil siete.

Parte demandante: Daniel Escandon Peral.

Abogado:

Procurador: Isabela Blanco Toajas.

Parte demandada: Miguel Angel Belluga Cortés.

Abogado:

Procurador:

Objeto del juicio: Desahucio + Rentas

## F A L L O

Que estimando la demanda interpuesta por la Procuradora doña Isabela Blanco Toajas, en nombre y representación de don Daniel Escandon Peral contra don Miguel Angel Belluga Cortes declaro haber lugar al desahucio del demandado de la vivienda sita en Sevilla, C/ Gerona, núm. 12, piso bajo frente, la cual deberá quedar libre y a disposición de la parte actora, con apercibimiento de ser lanzada y a su costa si no lo verificare en plazo legal.

El demandado abonará igualmente a la actora la cantidad de 10.277,42 euros, más los intereses legales devenidos por dicha suma desde la fecha del emplazamiento, todo ello con expresa imposición de costas a la parte demandada.

Contra esta resolución cabe recurso de apelación ante la Audiencia Provincial de Sevilla (artículo 455 LEC). El recurso se preparará por medio de escrito presentado en este Juzgado en el plazo de cinco días hábiles contados desde el día siguiente de la notificación, limitado a citar la Resolución apelada, manifestando la voluntad de recurrir, con expresión de los pronunciamientos que impugna (artículo 457.2 LEC).

Así por esta sentencia, lo pronuncio, mando y firmo.

Y con el fin de que sirva de notificación en forma al demandado don Miguel Ángel Belluga Cortés, extiendo y firmo la presente en Sevilla a diecisiete de diciembre de dos mil siete.- El/La Secretario.

*EDICTO de 9 de enero de 2008, del Juzgado de Primera Instancia núm. Diez de Sevilla, dimanante de Procedimiento Ordinario núm. 1172/2005. (PD. 275/2008).*

NIG: 4109142C20050035249.

Procedimiento: Procedimiento Ordinario 1172/2005. Negociado: 3.

Sobre: Reclamación de Cantidad.

De: Unión Financiera Asturiana, S.A., E.F.C.

Procurador: Sr. Francisco Javier Macarro Sánchez del Corral221.

Contra: Don Antonio Rodríguez Rodríguez y doña Natividad Córdón Sánchez.

Doña Encarnación Borrego Palop, Secretario de Primera Instancia número 10 de los de Sevilla y su Partido.

Hago saber: Que en el Juicio Ejecutivo de referencia se ha dictado Sentencia, cuyo encabezamiento y fallo es del tenor literal siguiente:

Sentencia. En Sevilla a 4 de octubre de 2007.

Vistos por doña Antonia Roncero García, Magistrado-Juez del Juzgado de Primera Instancia núm. 10 de los de esta capital, los autos de Juicio Ordinario 1172/05-3.º, de los que se tramitan ante este Juzgado promovido por el Procurador Sr. don Francisco J. Macarro Sánchez del Corral en nombre de Unión Financiera Asturiana, S.A., E.F.C., contra don Antonio Rodríguez Rodríguez y doña Natividad Córdón Sánchez declarada en rebeldía, dicta la presente resolución, en base a los siguientes.

## F A L L O

Que estimando la demanda formulada por el Procurador Sr. Macarro Sánchez del Corral en nombre de Unión Financiera Asturiana, S.A., establecimiento financiero de crédito contra don Antonio Rodríguez Rodríguez y doña Natividad Córdón Sánchez condeno a los demandados a que abonen al actor la suma de seis mil sesenta y dos euros y cuarenta céntimos (6.062,40) con el interés legal desde la fecha de vencimiento de la demanda y el abono de las costas procesales causadas.

Notifíquese la presente resolución a las partes, haciéndoles saber que la misma no es firme y que contra ella cabe interponer recurso de apelación.

Así lo pronuncia, manda y firma SS.ª Doy fe.

Para que sirva de notificación de Sentencia a los demandados don Antonio Rodríguez Rodríguez y doña Natividad Córdón Sánchez se expide la presente, que se insertará en el Boletín Oficial de la Provincia, y tablón de anuncios de este Juzgado.

En Sevilla, a nueve de enero de dos mil ocho.- El/La Secretario/a.

*EDICTO de 17 de enero de 2008, del Juzgado de Primera Instancia núm. Diecisiete de Sevilla, dimanante de Procedimiento de divorcio núm. 348/2005.*

Número de Identificación General: 4109142C20050010463.

Procedimiento: Familia. Divorcio Contencioso 348/2005. Negociado: 3.º

## E D I C T O

Juzgado: Juzgado de Primera Instancia número diecisiete de Sevilla.

Juicio: Familia. Divorcio Contencioso 348/2005.

Parte demandante: Remedios González Díaz.

Parte demandada: Roberto Meléndez Vera.

Sobre: Familia. Divorcio Contencioso.

En el juicio referenciado, se ha dictado Sentencia cuyo encabezamiento y fallo son del siguiente tenor literal:

## SENTENCIA NÚM. 372

En Sevilla a 28 de abril de 2006.

Vistos por la Ilma. Sra. doña María Núñez Bolaños, Magistrada-Juez de Primera Instancia (Familia) Número 17 de Sevilla y su partido, los presentes autos de Divorcio contencioso seguidos en este Juzgado con el número de procedimiento 348/05, a instancia del Procurador Sr./Sra. Marta Arrondo Pazos en nombre y representación de doña Remedios González Díaz, frente a su cónyuge don Roberto Meléndez Vera, habiendo sido parte el Ministerio Fiscal.

## F A L L O

Que, estimando la demanda de divorcio promovida, a instancia del Procurador Sra. Marta Arrondo Pazos en nombre y representación de doña Remedios González Díaz, frente a su cónyuge don Roberto Meléndez Vera, habiendo sido parte el Ministerio Fiscal; debo declarar y declaro disuelto por divorcio el matrimonio que ambos contrajeron, con los efectos inherentes a tal declaración, manteniendo las medidas acordadas en sentencia de separación de 24 de febrero de 1997, autos núm. 403/96, todo ello sin expresa condena en costas.

Comuníquese esta sentencia, firme que sea, al Registro Civil correspondiente para su anotación. Esta sentencia no es firme y contra la misma cabe interponer recurso de apelación en el término de cinco días ante la Ilma. Audiencia Provincial de Sevilla.

Así lo pronuncio, mando y firmo.  
La Magistrada-Juez.

En atención al desconocimiento del actual domicilio o residencia de la parte demandada, por providencia del día de la fecha, la Ilma. Sra. Magistrado Juez, de conformidad con lo dispuesto en los artículos 156.4 y 164 de la Ley 1/2000, de Enjuiciamiento Civil, ha acordado la publicación del presente edicto para llevar a efecto la diligencia de notificación de sentencia.

En Sevilla, a diecisiete de enero de dos mil ocho.- El/La Secretario/a Judicial.

*EDICTO de 14 de enero de 2008, del Juzgado de Primera Instancia núm. Veinticuatro de Sevilla, dimanante de Juicio Verbal núm. 1435/2006. (PD. 274/2008).*

NIG: 4109142C20060031551.

Procedimiento: Juicio Verbal 1435/2006. Negociado: 3.º

Sobre: Reclamación Cantidad.

De: Unión Financiera Asturiana, S.A.

Procurador: Sr. Francisco Javier Macarro Sánchez del Corral.

Letrado: Sr. Alfredo Prieto Valiente.

Contra: Don Enrique Vázquez López.

## E D I C T O

Hago saber: Que en el procedimiento Juicio Verbal 1435/2006, seguido en el Juzgado de Primera Instancia número 24 de Sevilla a instancia de Unión Financiera Asturiana, S.A., contra don Enrique Vázquez López, se ha dictado la sentencia que, copiada en su encabezamiento y fallo, es como sigue:

## SENTENCIA NÚM. 6

En Sevilla, a 8 de enero de 2007, vistos por don Antonio Marco Saavedra, Magistrado-Juez del Juzgado de Primera Instancia núm. 24 de esta ciudad, los presentes autos de juicio verbal seguidos con el núm. 1435/06 a instancia de «Unión Financiera Asturiana, S.A. EFC», representada por el Procurador Sr. Macarro Sánchez del Corral y defendida por el Letrado Sr. Prieto Valiente contra don Enrique Vázquez López, en rebeldía sobre reclamación de cantidad

## F A L L O

Que estimando la demanda interpuesta por el procurador Sr. Macarro Sánchez del Corral en nombre y representación de «Unión Financiera de Crédito, S.A. EFC» contra don Enrique López Vázquez, le debo condenar y condeno a entregar a la demandante la suma de 2.104,31 euros, con sus intereses legales.

Se imponen las costas a la parte demandada.

Esta sentencia no es firme. Contra la misma cabe interponer recurso de apelación en el plazo de cinco días.

Así por esta mi sentencia, de la que se expedirá testimonio para su unión a los autos, definitivamente juzgando en esta instancia, lo pronuncio, mando y firmo.

Y con el fin de que sirva de notificación en forma legal al demandado don Enrique Vázquez López, que se encuentra en situación procesal de rebeldía e ignorado paradero, expido y firmo la presente en Sevilla, a catorce de enero de dos mil ocho.- El/La Secretario.

## JUZGADOS DE INSTRUCCIÓN

*EDICTO de 20 de noviembre de 2007, del Juzgado de Instrucción núm. Cuatro de Fuengirola (antiguo Mixto núm. Ocho), dimanante de Divorcio Contencioso núm. 360/2006.*

NIG: 2905443C20068000599.

Procedimiento: Divorcio Contencioso (N) 360/2006.

Negociado:

De: Doña María Inmaculada Serrano Mozas.

Procurador: Sr. Rosas Bueno, Francisco E.

Contra: Don José Manuel Gómez Garrido.

## E D I C T O

## CÉDULA DE NOTIFICACIÓN

En el procedimiento Divorcio Contencioso (N) 360/2006 seguido en el Juzgado de Instrucción núm. Cuatro de Fuengirola (antiguo Mixto núm. Ocho) a instancia de María Inmaculada Serrano Mozas contra José Manuel Gómez Garrido, se ha dictado la sentencia que, copiada en su encabezamiento y fallo, es como sigue:

## SENTENCIA NÚM. 62 /2007

En Fuengirola, a nueve de mayo de dos mil siete.

Vistos por don Miguel Ángel Pareja Vallejo, Juez del Juzgado de Instrucción Número Cuatro de Fuengirola y su partido, los presentes autos de Divorcio, seguidos en este Juzgado con el número 360/2006, a instancia de doña M.<sup>a</sup> Inmaculada Serrano Mozas, representada por el Procurador don Francisco Eulogio Rosas Bueno, contra su esposo, don José Manuel Gómez Garrido, en situación de rebeldía procesal, por los poderes que me confiere la Constitución, en nombre de S.M. el Rey vengo a dictar la presente Sentencia en atención a los siguientes,

## F A L L O

Estimo la demanda interpuesta por el Procurador don Francisco Eulogio Rosas Bueno, y así decreto la disolución del vínculo matrimonial, por causa de divorcio, del matrimonio formado por doña M.<sup>a</sup> Inmaculada Serrano Moza y don José Manuel Gómez Garrido, acordándose las siguientes medidas:

Se atribuye a la madre la guarda y custodia de los hijos menores de edad, pudiendo el padre tenerlos consigo los fines de semana primero y tercero de cada mes y mitad de vacaciones estivales y navideñas.

El padre aportará en concepto de pensión alimenticia para los hijos la cantidad de 600 €, mensuales, que se actualizarán anualmente conforme a la subida del IPC, cantidad que será entregada los cinco primeros días de cada mes.

Se declara disuelto el Régimen económico matrimonial.

Todo ello sin hacer especial imposición de las costas procesales.

Firme que sea la presente resolución, comuníquese a los Registros Civiles correspondientes a los efectos registrales oportunos.

Líbrese certificación de la presente resolución y únase a las actuaciones, incorporándose la original al libro de sentencias.

Contra esta resolución cabe recurso de apelación que se interpondrá por escrito ante este Juzgado en el término de cinco días.

Así por esta mi Sentencia lo pronuncio, mando y firmo.

Publicación. Dada, leída y publicada fue la anterior Sentencia por el Sr. Magistrado Juez que la dictó, estando la misma celebrando Audiencia Pública en el mismo día de la fecha, de lo que yo, el Secretario, doy fe, en Fuengirola, a fecha anterior.

Y con el fin de que sirva de notificación en forma al demandado don José Manuel Gómez Garrido, extiendo y firmo la presente en Fuengirola a veinte de noviembre de dos mil siete.- El/La Secretario.

**JUZGADOS DE PRIMERA INSTANCIA  
E INSTRUCCIÓN**

*EDICTO de 18 de enero de 2008, del Juzgado de Primera Instancia e Instrucción núm. Dos de Estepa, dimanante de Juicio de Faltas núm. 122/2007.*

Procedimiento: J. Faltas 122/2007. Negociado: AG.

Ejecutoria:

NIG: 4104141P2006000907.

De: Verónica Jiménez Jiménez.

Contra: Francisco Ávila Maireles, Juan Giráldez Reina, Manuel Carrascosa Parrado, Antonio Sánchez Velasco y Antonio Camúñez Borero.

Letrada: María Reyes Naranjo Ballesteros, Fátima Ortega Jurado.

## E D I C T O

Don Antonio Porquera Rodríguez, Secretario del Juzgado de Primera Instancia e Instrucción núm. Dos de Estepa.

Doy fe y testimonio:

Que en el Juicio de Faltas núm. 122/2007 se ha dictado la presente sentencia, que en su encabezamiento y parte dispositiva dice:

## SENTENCIA NÚM. 76/07

En Estepa, veinticinco de junio de dos mil siete.

Vistos por mí, don Alberto Varona Jiménez, Juez del Juzgado de Instrucción núm. Dos de Estepa, los presentes autos de Juicio faltas, en los que han sido partes, el Ministerio Fiscal, como denunciante/s Verónica Jiménez Jiménez, como perjudicados Manuel Moreno Jiménez y Javier Avilés Maireles y como denunciados-denunciados Francisco Ávila Maireles, Juan Giráldez Reina, Manuel Carrascosa Parrado, Antonio Sánchez Velasco y Antonio Camúñez Borero, en virtud de las facultades que me han sido dadas por la Constitución y en nombre del Rey, dicto la siguiente Sentencia.

## ANTECEDENTES DE HECHO

Primero. Recibidas en este Juzgado las presentes actuaciones por turno de reparto y practicadas las pertinentes diligencias, se señaló día y hora para la celebración del oportuno juicio oral de faltas con el resultado que refleja el acta levantado al efecto.

Segundo En la tramitación del presente juicio se han observado las prescripciones legales.

## HECHOS PROBADOS

Con fecha 25 de mayo de 2006, Verónica Jiménez Jiménez, Francisco Ávila Maireles, Juan Giráldez Reina, Manuel Carrascosa Parrado, Antonio Sánchez Velasco y Antonio Camúñez Borero interpusieron denuncia ante Guardia Civil de Casariche, por alteración del orden público, contra Francisco Ávila Maireles, Juan Giráldez Reina, Manuel Carrascosa Parrado, Antonio Sánchez Velasco y Antonio Camúñez Borero, sin que hayan quedado probados los mismos en el acto del juicio.

## FUNDAMENTOS DE DERECHO

Primero. El Tribunal Constitucional (STC 18-IV-85) ha sentido que, también en el juicio de faltas rige el sistema acusatorio penal. Esto supone que, para poder examinar si los hechos son o no constitutivos de falta, ha de haber precedido una acusación, bien por parte del Ministerio Público, bien por parte de acusación particular.

En este juicio, nadie ha sostenido acusación alguna, por lo que procede, sin más, dictar sentencia absolutoria.

Segundo. Las costas deben ser declaradas de oficio, conforme los artículos 123 del Código Penal, y 239 y 240 de la Ley de Enjuiciamiento Criminal.

## F A L L O

Que debo absolver y absuelvo a Francisco Ávila Maireles, Juan Giráldez Reina, Manuel Carrascosa Parrado, Antonio Sánchez Velasco y Antonio Camúñez Borero, de la falta de la que venía siendo enjuiciada, con declaración de costas de oficio.

Esta sentencia no es firme. Notifíquese la misma al Ministerio Fiscal y demás partes, haciéndoles saber que contra la misma se puede interponer recurso de apelación ante la Audiencia Provincial de Sevilla.

El recurso hay que interponerlo por medio de escrito presentado en este Juzgado en el plazo de cinco días hábiles, contados desde el siguiente al de la notificación de la sentencia.

Así por ésta mi sentencia, lo pronuncio, mando y firmo. E/

Publicación. Dada, leída y publicada fue la anterior Sentencia por el mismo Juez que la dictó, estando celebrando audiencia pública en Estepa a 25 de junio de 2007, de lo que yo el Secretario doy fe.

Y para que conste y sirva de Notificación de Sentencia a Antonio Camúñez Borero, actualmente en paradero desconocido, y su publicación en el Boletín Oficial de la Junta de Andalucía, expido la presente en Estepa a dieciocho de enero de dos mil ocho.- El/La Secretario.

## 5. Anuncios

### 5.1. Subastas y concursos de obras, suministros y servicios públicos

#### CONSEJERÍA DE GOBERNACIÓN

*RESOLUCIÓN de 25 de enero de 2008, de la Secretaría General Técnica, por la que se anuncia concurso por procedimiento abierto para la contratación del servicio que se indica. (Expte. 75/07/2). (PD. 276/2008).*

1. Entidad adjudicadora.

a) Organismo: Consejería de Gobernación.

b) Dependencia que tramita el expediente: Servicio de Administración General y Contratación.

c) Número de expediente: 75/07/2.

2. Objeto del contrato.

Descripción del objeto: «Gestión y tratamiento del Archivo Central de la Consejería».

a) División por lotes y número: No.

b) Lugar de ejecución: Los trabajos se desarrollarán en el lugar en que estén depositados los fondos documentales en cuestión y siempre en función de las prioridades y necesidades establecidas por el Servicio encargado por el Archivo Central de la Consejería de Gobernación, pudiendo realizarse indistintamente en los inmuebles cuya dirección se especifica a continuación: 1. Plaza Nueva, núms. 4 y 5, de Sevilla. 2. C/ Jesús del Gran Poder, núm. 27, de Sevilla. 3. C/ Albarreda, núm. 13, de Sevilla. 4. Sede de la UCNP-Avda. Américo Vesputio, núm. 15. En todo caso y en cualquier momento durante el periodo de ejecución del contrato, podrá tener lugar el cambio de ubicación física de las sedes relacionadas anteriormente, sin que por ello se altere la prestación del contratista siempre que la nueva ubicación se realice dentro del mismo término municipal en que se hallan actualmente, previa comunicación al adjudicatario por parte de la Consejería de Gobernación de la nueva dirección de prestación de los trabajos.

c) Plazo de ejecución: Doce (12) meses, con posibilidad de prórroga.

3. Tramitación, procedimiento y forma de adjudicación.

a) Tramitación: Ordinaria.

b) Procedimiento: Abierto.

c) Forma: Concurso.

4. Presupuesto base de licitación.

Importe total: Cien mil (100.000) euros.

5. Garantía Provisional: No.

6. Obtención de documentación e información.

a) En la sede de la Entidad: Servicio de Administración General y Contratación. Secretaría General Técnica, Consejería de Gobernación, en horario de 9 a 14 de lunes a viernes. Los pliegos son gratuitos.

b) Domicilio: Plaza Nueva, 4, planta baja.

c) Localidad y código postal: Sevilla, 41071.

d) Teléfono: 955 041 000.

e) Telefax: 955 041 193.

f) Fecha límite de obtención de documentos e información: Hasta la fecha de finalización del plazo de presentación de ofertas.

7. Requisitos específicos del contratista.

a) Clasificación: No se exige.

b) Solvencia económica y financiera y solvencia técnica y profesional:

1. Solvencia económica y financiera. Art. 16 TRLCAP.

Medio: Informe de entidades financieras de la solvencia económica y financiera de la empresa.

Criterio de selección: El citado Informe deberá ser positivo, aseverando la solvencia económica y financiera de la empresa.

2. Solvencia técnica o profesional. Art. 19 TRLCAP.

Medios: Titulación de los tres Operarios de archivo que hayan de participar en la ejecución del contrato. Para su control la empresa deberá presentar una declaración comprometiéndose a destinar a dicho personal a la ejecución del contrato y presentar original o copia compulsada de los títulos solicitados, así como cumplimentar para cada uno de los operarios el modelo de curriculum que se une en el Anexo X de este PCAP.

Criterios de selección: Serán seleccionadas aquellas empresas en los que los tres archiveros estén en posesión de un título universitario superior y Máster o Experto universitario en Archivística.

Presentación de las ofertas.

a) Fecha límite de presentación: Hasta las catorce horas del decimoquinto día natural, a contar desde el día siguiente al de la publicación del anuncio de licitación en BOJA, si éste coincidiera en sábado o festivo se trasladará el cierre de admisión al día siguiente hábil.

b) Documentación a presentar: Dos sobres firmados y cerrados conteniendo respectivamente la documentación general, la proposición técnica y la económica, exigidas en el Pliego de Cláusulas Administrativas Particulares.

c) Lugar de presentación:

1.ª Entidad: Consejería de Gobernación (Registro General, plt. baja).

2.ª Domicilio: Plaza Nueva, 4.

3.ª Localidad: Sevilla, 41071.

d) Plazo durante el cual el licitador estará obligado a mantener su oferta: Tres meses.

e) Admisión de variantes: No se admiten.

8. Apertura de las ofertas.

a) Entidad: Consejería de Gobernación.

b) Domicilio: Plaza Nueva, 4.

c) Localidad: Sevilla.

d) Fecha: El sexto día hábil posterior al de cierre de admisión de ofertas (si éste coincidiera en sábado se trasladará al día siguiente hábil), la Mesa procederá a la apertura de las ofertas presentadas y admitidas.

e) Hora: 12,00 horas.

9. Otras informaciones: Previamente a la apertura de ofertas, la Mesa de Contratación se reunirá el segundo día hábil posterior al de cierre de admisión de ofertas (si éste coincidiera en sábado se trasladará al día siguiente hábil) para la apertura de sobres «1» (documentación general) no siendo ésta sesión pública. En su caso, a través del tablón de anuncios de esta Consejería, se informará de las omisiones o defectos que deban los licitadores subsanar para su admisión. Las ofertas deberán presentarse en castellano.

10. Gastos de anuncios: Correrán por cuenta del adjudicatario.

11. Página web para la obtención de los pliegos: [www.juntadeandalucia.es/gobernacion](http://www.juntadeandalucia.es/gobernacion).

Sevilla, 25 de enero de 2008.- El Secretario General Técnico (Orden de 30.6.200, el Director General de Espectáculos Públicos y Juegos, P.S. (Decreto 199/2004, de 11.5), José Antonio Soriano Cabrera.

## CONSEJERÍA DE ECONOMÍA Y HACIENDA

*RESOLUCIÓN de 22 de enero de 2008, de la Dirección General de Sistemas de Información Económico-Financiera, por la que se anuncia la adjudicación del contrato de suministro que se indica.*

La Consejería de Economía y Hacienda, en cumplimiento de lo establecido en el artículo 93.2 del Texto Refundido de la Ley de Contratos de las Administraciones Públicas, aprobado por Real Decreto-Legislativo 2/2000, de 16 de junio, hace pública la adjudicación siguiente:

1. Entidad adjudicadora.
  - a) Organismo: Consejería de Economía y Hacienda.
  - b) Dependencia que tramita el expediente: Dirección General de Sistemas de Información Económico-Financiera.
  - c) Número de expediente: SIEF032/07.
2. Objeto del contrato.
  - a) Tipo de contrato: Suministro.
  - b) Descripción del objeto: «Adquisición de Equipamiento de Análisis de Red y comprobación de cableado para los Servicios Centrales y Delegaciones Provinciales».
  - c) Lote: No.
  - d) Boletín o Diario Oficial y fecha de publicación de anuncio de licitación: Publicado en el BOJA número 211, de 25 de octubre de 2007.
3. Tramitación, procedimiento y forma de adjudicación.
  - a) Tramitación: Ordinaria.
  - b) Procedimiento: Abierto.
  - c) Forma: Concurso.
4. Presupuesto base de licitación o canon de explotación.
 

Importe: Ochenta y cinco mil quinientos euros (85.500,00 euros), IVA incluido.
5. Adjudicación.
  - a) Fecha: 29 de noviembre de 2007.
  - b) Contratista: Siemens Enterprise Communications, S.A.
  - c) Nacionalidad: Española.
  - d) Importe de adjudicación: Ochenta y cinco mil doscientos cincuenta y nueve euros con sesenta y un céntimos (85.259,61 euros).

Sevilla, 22 de enero de 2008.- El Director General, Eduardo Clavijo Fernández-Palacios.

*RESOLUCIÓN de 22 de enero de 2008, de la Dirección General de Sistemas de Información Económico-Financiera, por la que se anuncia la adjudicación del contrato de suministro que se indica.*

La Consejería de Economía y Hacienda, en cumplimiento de lo establecido en el artículo 93.2 del texto refundido de la Ley de Contratos de las Administraciones Públicas, aprobado por Real Decreto-Legislativo 2/2000, de 16 de junio, hace pública la adjudicación siguiente:

1. Entidad adjudicadora.
  - a) Organismo: Consejería de Economía y Hacienda.
  - b) Dependencia que tramita el expediente: Dirección General de Sistemas de Información Económico-Financiera.
  - c) Número de expediente: SIEF030/07.
2. Objeto del contrato.
  - a) Tipo de contrato: Suministro.

b) Descripción del objeto: «Renovación de Servidores para Delegaciones Provinciales y Servicios Centrales».

c) Lote: No.

d) Boletín o Diario Oficial y fecha de publicación de anuncio de licitación: Publicado en: DOUE número S 194, de 9 de octubre de 2007; BOE número 260, de 30 de octubre de 2007, y BOJA número 204, de 17 de octubre de 2007.

3. Tramitación, procedimiento y forma de adjudicación.

a) Tramitación: Ordinaria.

b) Procedimiento: Abierto.

c) Forma: Concurso.

4. Presupuesto base de licitación o canon de explotación.
 

Importe: Trescientos sesenta y seis mil doscientos euros (366.200,00 euros), IVA incluido.

5. Adjudicación.

a) Fecha: 29 de noviembre de 2007.

b) Contratista: Sadiel, S.A.

c) Nacionalidad: Española.

d) Importe de adjudicación: Trescientos sesenta y tres mil setecientos diez euros (363.710,00 euros).

Sevilla, 22 de enero de 2008.- El Director General, Eduardo Clavijo Fernández-Palacios.

*RESOLUCIÓN de 8 de enero de 2008, de la Dirección General de Fondos Europeos, por la que se anuncia concurso, por el procedimiento abierto, para la contratación de la consultoría y asistencia que se indica. (PD. 273/2008).*

La Consejería de Economía y Hacienda ha resuelto convocar concurso para la contratación de la consultoría y asistencia que se indica.

1. Entidad adjudicadora.
  - a) Organismo: Consejería de Economía y Hacienda.
  - b) Dependencia que tramita el expediente: Dirección General de Fondos Europeos.
  - c) Número de expediente: FE.09/07.
2. Objeto del contrato.
  - a) Descripción del objeto: «Consultoría y asistencia técnica para la contratación de la realización de la creatividad, producción y plan de medios de una campaña de publicidad sobre las actuaciones y resultados de las intervenciones del Fondo Social Europeo en la Comunidad Autónoma de Andalucía en el marco del Programa Operativo Integrado de Andalucía 2000-2006».
  - b) División por lotes y número: No.
  - c) Lugar de ejecución: El territorio de la Comunidad Autónoma de Andalucía.
  - d) Plazo de ejecución: Seis meses desde la firma del contrato.
3. Tramitación, procedimiento y forma de adjudicación.
  - a) Tramitación: Ordinaria.
  - b) Procedimiento: Abierto.
  - c) Forma: Concurso.
4. Presupuesto base de licitación.
 

Importe total: Un millón setenta mil euros (1.070.000 €), incluidos IVA y demás impuestos, cofinanciado con Fondos de la Unión Europea.
5. Garantías.
 

Provisional: 2% del presupuesto base de la licitación.  
Definitiva: 4% del importe de adjudicación.
6. Obtención de documentación e información.
  - a) Web <http://www.juntadeandalucia.es/economiayhacienda>.
  - b) Entidad: Dirección General de Fondos Europeos.

c) Domicilio: Calle Juan Antonio de Vizarrón, s/n, Edificio Torretretriana, planta 5.<sup>a</sup>

d) Localidad y código postal: Sevilla, 41071.

e) Teléfono: 955 065 035.

f) Telefax: 955 065 014.

g) Fecha límite de obtención de documentos e información: 6 de marzo de 2008.

7. Requisitos específicos del contratista.

a) Clasificación: No.

b) Otros requisitos: Ver Pliego de Cláusulas Administrativas Particulares (en adelante PCAP).

8. Presentación de ofertas.

a) Fecha límite de presentación: A las 20,00 horas del 7 de marzo de 2008.

b) Documentación a presentar: La exigida en el epígrafe 8.2 del PCAP.

c) Lugar de presentación:

1.º Entidad: Exclusivamente en el Registro General de la Consejería de Economía y Hacienda.

2.º Domicilio: Calle Juan Antonio de Vizarrón, s/n, Edificio Torretretriana, planta baja.

3.º Localidad y código postal: Sevilla, 41071.

d) Plazo durante el cual el licitador está obligado a mantener su oferta: Tres meses, a partir de la apertura de proposiciones.

e) Admisión de variantes: No.

9. Apertura de ofertas.

a) Entidad: Dirección General de Fondos Europeos. Sala de Juntas.

b) Domicilio: Calle Juan Antonio de Vizarrón, s/n, Edificio Torretretriana, planta 5.<sup>a</sup>

c) Localidad: Sevilla.

d) Fecha: El 14 de marzo de 2008.

e) Hora: A las diez (10,00 h).

10. Otras informaciones: El examen de la documentación se realizará el día 10 de marzo de 2008.

11. Gastos de anuncios: Por cuenta de los adjudicatarios.

Sevilla, 8 de enero de 2008.- El Director General, Antonio Valverde Ramos.

## CONSEJERÍA DE INNOVACIÓN, CIENCIA Y EMPRESA

*CORRECCIÓN de errores a la Resolución de 14 de enero de 2008, del Instituto Andaluz de Investigación y Formación Agraria, Pesquera, Alimentaria y de la Producción Ecológica (IFAPA), por la que se anuncia licitación de suministro que se indica por la forma de concurso y por el procedimiento abierto financiado con Fondos Europeos de Desarrollo Regional (Expte. SINVO7-47) (BOJA núm. 16, de 23.1.2008). (PD. 257/2008).*

Advertido error en la citada Resolución, se procede a continuación a su corrección:

En el BOJA núm. 16, de 23 de enero de 2008, en la página 79, columna de la derecha, en el punto 4, línea 5,

Donde dice: «4. Presupuesto base de licitación: 180.481 €»; debe decir: «4. Presupuesto base de licitación: 118.481 €».

Sevilla, 25 de enero de 2008

## CONSEJERÍA DE OBRAS PÚBLICAS Y TRANSPORTES

*RESOLUCIÓN de 21 de diciembre de 2007, de la Delegación Provincial de Jaén, por la que se hace pública la adjudicación de los contratos que se indican.*

1. Entidad adjudicadora.

a) Organismo: Consejería de Obras Públicas y Transportes.

b) Dependencia que tramita el expediente: Delegación Provincial de Jaén.

Expte.: 2007/1774 (02-JA-1684-00-00-CS).

2. Objeto del contrato.

a) Tipo de contrato: Obras.

b) Descripción del contrato: Estabilización de deslizamientos varios en la carretera A-320 entre el p.k. 12+000 y p.k. 31+900.

c) Publicada la licitación en BOJA núm. 204, de fecha 17.10.2007.

3. Tramitación, procedimiento y forma de adjudicación.

a) Tramitación: De urgencia.

b) Procedimiento: Abierto.

c) Forma: Concurso sin variantes.

4. Presupuesto base de licitación Importe máximo: 621.382,49 euros.

5. Adjudicación.

a) Fecha: 5 de diciembre de 2007.

b) Contratista: UTE Cauchil Construcciones y Edificaciones, S.L.,-Site, S.A.

c) Nacionalidad:

d) Importe de adjudicación: 573,784,59 euros.

Expte.: 2007/2545 (07-JA-1754-00-00-AM).

2. Objeto del contrato.

a) Tipo de contrato: Obras.

b) Descripción del contrato: Limpieza, desbroce y tratamiento de márgenes en la Red de Carreteras Autonómicas de la Junta de Andalucía en la provincia de Jaén.

c) Publicada la licitación en BOJA núm. 204, de fecha 17.10.2007.

3. Tramitación, procedimiento y forma de adjudicación.

a) Tramitación: De urgencia.

b) Procedimiento: Abierto.

c) Forma: Concurso sin variantes.

4. Presupuesto base de licitación: Importe máximo: 199.992,35 euros.

5. Adjudicación.

a) Fecha: 7 de diciembre de 2007.

b) Contratista: Fitonovo, S.L.

c) Nacionalidad: España.

d) Importe de adjudicación: 182.993,01 euros.

Expte.: 2007/3286 (03-JA-1749-00-00-CS).

2. Objeto del contrato.

a) Tipo de contrato: Obras.

b) Descripción del contrato: Mejora de la señalización horizontal de la Red de Carreteras Autonómicas de la Junta de Andalucía en la provincia de Jaén.

c) Publicada la licitación en BOJA núm. 204, de fecha 17.10.2007.

3. Tramitación, procedimiento y forma de adjudicación.

a) Tramitación: De urgencia.

b) Procedimiento: Abierto.

c) Forma: Concurso sin variantes.

4. Presupuesto base de licitación. Importe máximo: 249.995,28 euros.

5. Adjudicación.

a) Fecha: 7 de diciembre de 2007.

- b) Contratista: Api Movilidad, S.A.
- c) Nacionalidad: España.
- d) Importe de adjudicación: 210.246,03 euros.

Expte.: 2007/3311 (02-JA-1598-00-00-CS).

2. Objeto del contrato.

a) Tipo de contrato: Obras.

b) Descripción del contrato: Acceso a Torres de Albánchez en la A-310 (t.m. de Benatae).

c) Publicada la licitación en BOJA núm. 204, de fecha 17.10.2007.

3. Tramitación, procedimiento y forma de adjudicación.

a) Tramitación: De urgencia.

b) Procedimiento: Abierto.

c) Forma: Concurso sin variantes.

4. Presupuesto base de licitación. Importe máximo: 203.332,04 euros.

5. Adjudicación.

a) Fecha: 5 de diciembre de 2007.

b) Contratista: Hormigones Asfálticos Andaluces, S.A. (Hormacesa).

c) Nacionalidad:

d) Importe de adjudicación: 190.461,12 euros.

Jaén, 21 de diciembre de 2007.- El Delegado, P.A. (Decreto 21/85, de 5.2), el Secretario General, Antonio Fernando López López.

*RESOLUCIÓN de 26 de diciembre de 2007, de la Delegación Provincial de Jaén, por la que se hace pública la adjudicación del contrato de consultoría y asistencia que se indica por el procedimiento negociado sin publicidad mediante la causa de presupuesto inferior a 30.050,61 euros.*

En cumplimiento de lo establecido en el artículo 93 del Texto Refundido de la Ley de Contratos de las Administraciones Públicas, la Consejería de Obras Públicas y Transportes hace pública la adjudicación del contrato de consultoría y asistencia, realizada mediante procedimiento negociado sin publicidad, que a continuación se relaciona:

1. Entidad adjudicadora.

a) Organismo: Consejería de Obras Públicas y Transportes.

b) Dependencia que tramita el expediente: Delegación Provincial de Jaén.

c) Número de expediente: 2007/1750.

2. Objeto del contrato.

a) Tipo de contrato: Consultoría y asistencia.

b) Descripción del objeto: Variante de Alharilla en la carretera A-305.

3. Tramitación, procedimiento y forma de adjudicación.

a) Tramitación: De urgencia.

b) Procedimiento: Negociado sin publicidad.

c) Forma: Presupuesto inferior a 30.050,61 euros.

4. Presupuesto base de licitación. Importe máximo: Veintinueve mil trescientos treinta y tres euros con cincuenta céntimos (29.333,50 euros).

5. Adjudicación.

a) Fecha: 12 de noviembre de 2007.

b) Contratista: Geotécnica del Sur, S.A.

c) Nacionalidad: España.

d) Importe de adjudicación: Veintinueve mil ciento ochenta y seis euros con ochenta y tres céntimos (29.186,83 euros).

Jaén, 26 de diciembre de 2007.- El Delegado, P.A. (Decreto 21/1985, de 5.2), el Secretario General, Antonio Fernando López López.

*RESOLUCIÓN de 27 de diciembre de 2007, de la Delegación Provincial de Jaén, por la que se hace pública la adjudicación del contrato de obras que se indica por el procedimiento abierto mediante la forma de concurso sin variantes.*

En cumplimiento de lo establecido en el artículo 93 del Texto Refundido de la Ley de Contratos de las Administraciones Públicas, la Consejería de Obras Públicas y Transportes hace pública la adjudicación del contrato de obras realizada mediante procedimiento abierto que a continuación se relaciona:

1. Entidad adjudicadora.

a) Organismo: Consejería de Obras Públicas y Transportes.

b) Dependencia que tramita el expediente: Delegación Provincial de Jaén.

c) Número de expediente: 2007/3284.

2. Objeto del contrato.

a) Tipo de contrato: Obras.

b) Descripción del objeto: Seguridad vial en el acceso al matadero de Torreperogil en la A-315.

c) Boletín o diario oficial y fecha de publicación del anuncio de licitación: Número 204, de 17 de octubre de 2007.

3. Tramitación, procedimiento y forma de adjudicación.

a) Tramitación: De urgencia.

b) Procedimiento: Abierto.

c) Forma: Concurso sin variantes.

4. Presupuesto base de licitación. Importe máximo: Trescientos treinta y cinco mil ciento ochenta y nueve euros con treinta y siete céntimos (335.189,37 euros).

5. Adjudicación.

a) Fecha: 12 de diciembre de 2007.

b) Contratista: Hormigones Asfálticos Andaluces, S.A. (Hormacesa).

c) Nacionalidad: España.

d) Importe de adjudicación: Trescientos dos mil ciento setenta y tres euros con veintinueve céntimos (302.173,21 euros).

Jaén, 27 de diciembre de 2007.- El Delegado, P.A. (Decreto 21/1985, de 5.2), el Secretario General, Antonio Fernando López López.

*RESOLUCIÓN de 27 de diciembre de 2007, de la Delegación Provincial de Jaén, por la que se hace pública la adjudicación del contrato de consultoría y asistencia que se indica por el procedimiento abierto mediante la forma de concurso sin variantes.*

En cumplimiento de lo establecido en el artículo 93 del Texto Refundido de la Ley de Contratos de las Administraciones Públicas, la Consejería de Obras Públicas y Transportes hace pública la adjudicación del contrato de consultoría y asistencia, realizada mediante procedimiento abierto, que a continuación se relaciona:

1. Entidad adjudicadora.

a) Organismo: Consejería de Obras Públicas y Transportes.

b) Dependencia que tramita el expediente: Delegación Provincial de Jaén.

c) Número de expediente: 2007/1544.

2. Objeto del contrato.

a) Tipo de contrato: Consultoría y asistencia.

b) Descripción del objeto: Redacción del Proyecto Acceso al Polígono de Quesada desde la A-315.

c) Boletín o Diario Oficial y fecha de publicación del anuncio de licitación: Número 208, de 22 de octubre de 2007.



3. Tramitación, procedimiento y forma de adjudicación.
  - a) Tramitación: De urgencia.
  - b) Procedimiento: Abierto.
  - c) Forma: Concurso sin variantes.
4. Presupuesto base de licitación. Importe máximo: Veintinueve mil setecientos cuarenta y siete euros con sesenta y dos céntimos (29.747,62 euros).
  5. Adjudicación.
    - a) Fecha: 14 de diciembre de 2007.
    - b) Contratista: Ingenieros Consultores, S.L (INURBI).
    - c) Nacionalidad: España.
    - d) Importe de adjudicación: Veintiocho mil doscientos sesenta euros (28.260,00 euros).

Jaén, 27 de diciembre de 2007.- El Delegado, P.A. (Decreto 21/1985, de 5.2), el Secretario General, Antonio Fernando López López.

## CONSEJERÍA DE EMPLEO

*RESOLUCIÓN de 17 de enero de 2008, de la Secretaría General Técnica, por la que se anuncia concurso abierto de servicios de vigilancia y seguridad del Consejo Andaluz de Relaciones Laborales. (PD. 277/2008).*

1. Entidad adjudicadora.
  - a) Organismo: Consejería de Empleo.
  - b) Dependencia que tramita el expediente: Secretaría General Técnica.
  - c) Número del expediente: 694/2007.
2. Objeto del contrato.
  - a) Descripción del objeto: Servicio de vigilancia y seguridad del Consejo Andaluz de Relaciones Laborales de la Consejería de Empleo.
  - b) Lugar de ejecución: Sevilla.
  - c) Plazo de ejecución: Dos años desde la firma del contrato.
3. Tramitación, procedimiento y forma de adjudicación.
  - a) Tramitación: Ordinaria.
  - b) Procedimiento: Abierto.
  - c) Forma: Concurso.
4. Presupuesto base de licitación.
 

Importe total: 136.000,00 euros (ciento treinta y seis mil euros).
5. Garantía provisional:
 

Importe: 2.720 euros (dos mil setecientos veinte euros).
6. Obtención de documentación e información.
  - a) Entidad: Consejería de Empleo, Secretaría General Técnica, Servicio de Administración General y Contratación.
  - b) Domicilio: Polígono Hytasa,14.
  - c) Localidad y código postal: Sevilla, 41006.
  - d) Teléfono: 955 048 571.
  - e) Telefax: 955 048 458.
  - f) Fecha límite de obtención de documentos e información: Durante el plazo de presentación de proposiciones.
7. Requisitos específicos del contratista.
  - a) Clasificación: Grupo: M, Subgrupo: 2 y Categoría: A.
  - b) Solvencia económica y financiera y solvencia técnica y profesional: Los recogidos en el Anexo II o III del Pliego de Cláusulas Administrativas Particulares.
8. Presentación de ofertas.
  - a) Fecha límite de presentación: 15 días naturales a contar desde el siguiente al de publicación del presente anuncio en el BOJA, terminando a las 20,00 horas. Si el último día fuese sábado o festivo, el plazo finalizará el siguiente día hábil.
  - b) Documentación a presentar: La especificada en los Pliegos Base de esta Contratación.

- c) Lugar de presentación: Registro General de la Consejería de Empleo, sito en la Avda. de Hytasa, 14, en Sevilla.
- d) Plazo durante el cual el licitador estará obligado a mantener su oferta: 3 meses a partir de la apertura de las proposiciones.
9. Apertura de ofertas.
  - a) Entidad: Consejería de Empleo.
  - b) Domicilio: Avda. Hytasa, 14
  - c) Localidad: Sevilla, 41006.
  - d) Apertura de proposiciones: A las nueve horas del duodécimo día, contados como naturales, desde el siguiente a la finalización del plazo de presentación de ofertas, si el duodécimo día fuese sábado o festivo se entenderá el día hábil siguiente.
10. Gastos de anuncios: El pago del presente anuncio será por cuenta del adjudicatario.
 

Gastos máximos: 1.500 €.
11. Página web de información: <http://www.juntadeandalucia.es/empleo>.

Sevilla, 17 de enero de 2008.- El Secretario General Técnico, P.D. (Orden de 14.7.04), Javier Aguado Hinojal.

## CONSEJERÍA DE SALUD

*RESOLUCIÓN de 25 de enero de 2008, de la Dirección Gerencia del Servicio Andaluz de Salud, por la que se convoca contratación en su ámbito (CCA. +UBGJIV). (PD. 290/2008).*

En uso de las facultades que me confiere el artículo 12.1 del Texto Refundido de la Ley de Contratos de las Administraciones Públicas, aprobado por Real Decreto Legislativo 2/2000, de 16 de junio, en relación al artículo 14 del Decreto 241/2004, de 18 de mayo, de Estructura Orgánica Básica de la Consejería de Salud y el Servicio Andaluz de Salud, he resuelto anunciar la contratación que se indica con los requisitos que asimismo se señalan:

1. Entidad adjudicadora:
  - a) Organismo: Servicio Andaluz de Salud. Servicios Centrales. Sevilla.
  - b) Dependencia que tramita el expediente: Servicio de Gestión de Inversiones y Contrataciones.
  - c) Número de expediente: CCA. +UBGJIV.
2. Objeto del contrato.
  - a) Descripción del objeto: Ejecución de las obras de construcción del nuevo Centro de Salud de Cumbres Mayores, Huelva.
  - b) División de lotes y números: Véase la documentación del concurso.
  - c) Lugar de ejecución: Véase la documentación del concurso.
  - d) Plazo de ejecución: Véase la documentación del concurso.
3. Tramitación: Ordinaria. Procedimiento: Abierto. Forma de adjudicación: Concurso.
4. Presupuesto base de licitación.
 

Importe total: 1.772.100 €.
5. Garantías. Provisional: Exenta.
6. Obtención de documentación e información.
  - a) Entidad: Véase punto 1.b).
  - b) Domicilio: Avda. de la Constitución, núm. 18.
  - c) Localidad y Código Postal: Sevilla, 41071.
  - d) Teléfono: 955 018 432.
  - e) Telefax: 955 018 032.

f) Fecha límite de obtención de documentos e información: Véase punto 8.a).

7. Requisitos específicos del contratista.

Clasificación requerida: Grupos C, I, J; Subgrupos todos, 6, 2; Categorías e, c, c.

8. Presentación de las ofertas o de las solicitudes de participación.

a) Fecha límite de presentación: A las 20,00 horas del vigésimo sexto día natural, contado a partir del día siguiente a la publicación de este anuncio en el BOJA; si éste fuera sábado, domingo o festivo, se trasladará al siguiente día hábil.

b) Documentación a presentar: La documentación que se determina en los Pliegos de Cláusulas Administrativas Particulares.

c) Lugar de presentación: En el Registro General de los Servicios Centrales.

d) Plazo durante el cual el licitador estará obligado a mantener su oferta: Véase la documentación del concurso.

e) Admisión de variantes: No.

9. Apertura de las ofertas: Tendrá lugar en las dependencias de los Servicios Centrales del SAS, en la fecha y hora que se anunciará en el tablón de anuncios del citado Centro y en la página web: [www.juntadeandalucia.es/servicioandaluzdesalud](http://www.juntadeandalucia.es/servicioandaluzdesalud) (sección de proveedores, contratación pública, mesa de contratación) con, al menos, 48 horas de antelación.

10. Otras informaciones: Los documentos anexos al Pliego de Prescripciones Técnicas se entregarán en la copistería MC-47 (teléfono: 954 283 068) y el resto de la documentación en la página web: [www.juntadeandalucia.es/servicioandaluzdesalud](http://www.juntadeandalucia.es/servicioandaluzdesalud) (sección de proveedores, contratación pública, boletín digital de contratación).

11. Gastos de anuncios: Por cuenta de los adjudicatarios.

Sevilla, 25 de enero de 2008.- El Director Gerente, P.D.F. (Resolución de 19.2.2002); el Director General de Gestión Económica, Francisco Fontenla Ruiz.

*RESOLUCIÓN de 25 de enero de 2008, de la Dirección Gerencia del Servicio Andaluz de Salud, por la que se convoca contratación en su ámbito (CCA. +I+U85B). (PD. 289/2008).*

En uso de las facultades que me confiere el artículo 12.1 del Texto Refundido de la Ley de Contratos de las Administraciones Públicas, aprobado por Real Decreto Legislativo 2/2000, de 16 de junio, en relación al artículo 14 del Decreto 241/2004, de 18 de mayo, de Estructura Orgánica Básica de la Consejería de Salud y el Servicio Andaluz de Salud, he resuelto anunciar la contratación que se indica con los requisitos que asimismo se señalan:

1. Entidad adjudicadora.

a) Organismo: Servicio Andaluz de Salud. Servicios Centrales. Sevilla.

b) Dependencia que tramita el expediente: Servicio de Gestión de Inversiones y Contrataciones.

c) Número de expediente: CCA. +I+U85B.

2. Objeto del contrato.

a) Descripción del objeto: Consultoría y asistencia para la dirección de obra, dirección de ejecución de obra y coordinación en materia de seguridad y salud durante la ejecución de las obras de nueva construcción del Centro de Salud T-II «Roquetas Sur», en Roquetas de Mar, Almería

b) División de lotes y números: Véase la documentación del concurso.

c) Lugar de ejecución: Véase la documentación del concurso.

d) Plazo de ejecución: Véase la documentación del concurso.

3. Tramitación: Ordinaria. Procedimiento: Abierto, Forma de adjudicación: Concurso.

4. Presupuesto base de licitación. Importe total: 102.877,19 €.

5. Garantías. Provisional: Exenta.

6. Obtención de documentación e información.

a) Entidad: Véase punto 1.b).

b) Domicilio: Avda. de la Constitución, núm. 18.

c) Localidad y Código Postal: Sevilla, 41071.

d) Teléfono: 955 018 342.

e) Telefax: 955 018 032.

f) Fecha límite de obtención de documentos e información: Véase punto 8.a).

7. Requisitos específicos del contratista: La acreditación de la solvencia económica, financiera y técnica se realizará aportando la documentación prevista en los artículos 16.1.c) y 19.a) del Texto Refundido de la Ley de Contratos de las Administraciones Públicas, en los términos previstos en el Pliego de Cláusulas Administrativas Particulares.

8. Presentación de las ofertas o de las solicitudes de participación.

a) Fecha límite de presentación: A las 20,00 horas del decimoquinto día natural, contado a partir del día siguiente a la publicación de este anuncio en el BOJA; si éste fuera sábado, domingo o festivo, se trasladará al siguiente día hábil.

b) Documentación a presentar: La documentación que se determina en los Pliegos de Cláusulas Administrativas Particulares.

c) Lugar de presentación: De conformidad con lo previsto en el Pliego de Cláusulas Administrativas Particulares

d) Plazo durante el cual el licitador estará obligado a mantener su oferta: Véase la documentación del concurso.

e) Admisión de variantes: No.

9. Apertura de las ofertas: Tendrá lugar en las dependencias de los Servicios Centrales del SAS, en la fecha y hora que se anunciarán en el tablón de anuncios del citado Centro y en la página web: [www.juntadeandalucia.es/servicioandaluzdesalud](http://www.juntadeandalucia.es/servicioandaluzdesalud) (sección de proveedores, contratación pública, mesa de contratación) con, al menos, 48 horas de antelación.

10. Otras informaciones: Los documentos anexos al Pliego de Prescripciones Técnicas se entregarán en la copistería MC-47 (teléfono: 954 283 068) y el resto de la documentación en la página web: [www.juntadeandalucia.es/servicioandaluzdesalud](http://www.juntadeandalucia.es/servicioandaluzdesalud) (sección de proveedores, contratación pública, boletín digital de contratación).

11. Gastos de anuncios: Por cuenta de los adjudicatarios.

Sevilla, 25 de enero de 2008.- El Director Gerente, P.D.F. (Res. de 19.2.2002), el Director General de Gestión Económica, Francisco Fontenla Ruiz.

*RESOLUCIÓN de 25 de enero de 2008, de la Dirección Gerencia del Servicio Andaluz de Salud, por la que se convoca contratación en su ámbito (CCA. +I7UERB). (PD. 288/2008).*

En uso de las facultades que me confiere el artículo 12.1 del Texto Refundido de la Ley de Contratos de las Administraciones Públicas, aprobado por Real Decreto Legislativo 2/2000, de 16 de junio, en relación al artículo 14 del Decreto 241/2004, de 18 de mayo, de Estructura Orgánica Básica de la Consejería de Salud y el Servicio Andaluz de Salud, he resuelto anunciar la contratación que se indica con los requisitos que asimismo se señalan.

1. Entidad adjudicadora.

a) Organismo: Servicio Andaluz de Salud. Servicios Centrales. Sevilla.

b) Dependencia que tramita el expediente: Subdirección de Ordenación y Organización.

c) Número de expediente: CCA. +I7UERB.

2. Objeto del contrato.

a) Descripción del objeto: Suministro de material de oficina para su uso en los Servicios Centrales del Servicio Andaluz de Salud.

b) Número de unidades a entregar: Véase la documentación del concurso

c) División de lotes y números: Véase la documentación del concurso.

d) Lugar de entrega: Almacén de los Servicios Centrales del Servicio Andaluz de Salud.

e) Plazo de entrega: Véase la documentación del concurso.

3. Tramitación: Ordinaria. Procedimiento: Abierto. Forma de adjudicación: Concurso.

4. Presupuesto base de licitación. Importe total: 94.396,76 €.

5. Garantías. Provisional: Exenta.

6. Obtención de documentación e información.

a) Entidad: Véase punto 1.b).

b) Domicilio: Avda. de la Constitución, núm. 18.

c) Localidad y código postal: Sevilla, 41071.

d) Teléfono: 955 018 272.

e) Telefax: 955 018 037.

f) Fecha límite de obtención de documentos e información: Véase punto 8.a).

7. Requisitos específicos del contratista: La acreditación de la solvencia económica, financiera y técnica del licitador se realizará aportando la documentación prevista en los artículos 16.1.c) y 18.a) del Texto Refundido de la Ley de Contratos de las Administraciones Públicas, en los términos previstos en el Pliego de Cláusulas Administrativas Particulares.

8. Presentación de las ofertas o de las solicitudes de participación.

a) Fecha límite de presentación: A las 20,00 horas del decimoquinto día natural, contado a partir del día siguiente a la publicación de este anuncio en el BOJA; si éste fuera sábado, domingo o festivo, se trasladará al siguiente día hábil.

b) Documentación a presentar: La documentación que se determina en los Pliegos de Cláusulas Administrativas Particulares.

c) Lugar de presentación: De conformidad con lo previsto en el Pliego de Cláusulas Administrativas Particulares.

d) Plazo durante el cual el licitador estará obligado a mantener su oferta: Véase la documentación del concurso.

e) Admisión de variantes: No.

9. Apertura de las ofertas: Tendrá lugar en las dependencias de los Servicios Centrales del Servicio Andaluz de Salud, en la fecha y hora que se anunciará en el tablón de anuncios del citado Centro con, al menos, 48 horas de antelación.

10. Otras informaciones: Se recogerá la documentación en el Registro General de los Servicios Centrales del Servicio Andaluz de Salud o en la página web: [www.juntadeandalucia.es/servicioandaluzdesalud](http://www.juntadeandalucia.es/servicioandaluzdesalud) (sección de proveedores, contratación pública, boletín digital de contratación).

11. Gastos de anuncios: Por cuenta de los adjudicatarios.

Sevilla, 25 de enero de 2008.- El Director Gerente, P.D.F. (Resolución de 19.2.2002), el Director General de Gestión Económica, Francisco Fontenla Ruiz.

*RESOLUCIÓN de 25 de enero de 2008, de la Dirección Gerencia del Servicio Andaluz de Salud, por la que se convoca contratación en su ámbito (CCA. +81KUHB). (PD. 287/2008).*

En uso de las facultades que me confiere el artículo 12.1 del Texto Refundido de la Ley de Contratos de las Adminis-

traciones Públicas, aprobado por Real Decreto Legislativo 2/2000, de 16 de junio, en relación con el artículo 14 del Decreto 241/2004, de 18 de mayo, por el que se establece la Estructura Orgánica Básica de la Consejería de Salud y el Servicio Andaluz de Salud, he resuelto anunciar la contratación que se indica con los requisitos que asimismo se señalan:

1. Entidad adjudicadora.

a) Organismo: Servicio Andaluz de Salud. Área de Gestión Sanitaria Campo de Gibraltar de Algeciras (Cádiz).

b) Dependencia que tramita el expediente: Unidad de Contratación Administrativa.

c) Número de expediente: CCA. +81KUHB.

2. Objeto del contrato.

a) Descripción del objeto: Servicio de terapias respiratorias domiciliarias para los pacientes del Área de Gestión Sanitaria Campo de Gibraltar, mediante concierto.

b) División de lotes y números: Véase la documentación del concurso.

c) Lugar de ejecución: Véase la documentación del concurso.

d) Plazo de ejecución: Veinticuatro meses.

3. Tramitación: Ordinaria. Procedimiento: Abierto. Forma de adjudicación: Concurso.

4. Presupuesto base de licitación.

Importe total: 1.390.285 €.

5. Garantías. Provisional: 13.902,85 €.

6. Obtención de documentación e información.

a) Entidad: Hospital Punta de Europa (Unidad de Contratación Administrativa).

b) Domicilio: Crta. de Getares, s/n.

c) Localidad y Código Postal: Algeciras (Cádiz), 11207.

d) Teléfono: 956 025 062.

e) Telefax: 956 025 061.

f) Fecha límite de obtención de documentos e información: Véase punto 8.a).

7. Requisitos específicos del contratista: La acreditación de la solvencia económica, financiera y técnica se realizará aportando la documentación prevista en los artículos 16.1.a) y 19.b) del Texto Refundido de la Ley de Contratos de las Administraciones Públicas, en los términos previstos en el Pliego de Cláusulas Administrativas Particulares.

8. Presentación de las ofertas o de las solicitudes de participación.

a) Fecha límite de presentación: A las 14,00 horas del decimoquinto día natural, contado a partir del día siguiente a la publicación de este anuncio en BOJA; si éste fuera sábado, domingo o festivo se trasladará al siguiente día hábil.

b) Documentación a presentar: la documentación que se determina en los Pliegos de Cláusulas Administrativas Particulares.

c) Lugar de presentación: En el Registro General del Área de G.S. Campo de Gibraltar (Hospital Punta de Europa).

d) Plazo durante el cual el licitador estará obligado a mantener su oferta: Véase la documentación del concurso.

e) Admisión de variantes: No.

9.- Apertura de las ofertas: Tendrá lugar en las dependencias que indique el Área de G.S. Campo de Gibraltar, en la fecha y hora que se anunciarán en el tablón de anuncios del Hospital Punta Europa con, al menos, 72 horas de antelación.

10. Otras informaciones: Se recogerá la documentación en el Hospital Punta de Europa o en la página web: [www.juntadeandalucia.es/servicioandaluzdesalud](http://www.juntadeandalucia.es/servicioandaluzdesalud) (sección de proveedores, contratación pública, boletín digital de contratación).

11. Gastos de anuncios: Por cuenta de los adjudicatarios.

Sevilla, 25 de enero de 2008.- El Director Gerente, P.D.F. (Resolución de 19.2.2002); el Director General de Gestión Económica, Francisco Fontenla Ruiz.

*RESOLUCIÓN de 25 de enero de 2008, de la Dirección Gerencia del Servicio Andaluz de Salud, por la que se convoca contratación en su ámbito (CCA. +FY4KNZ). (PD. 286/2008).*

En uso de las facultades que me confiere el artículo 12.1 del Texto Refundido de la Ley de Contratos de las Administraciones Públicas, aprobado por Real Decreto Legislativo 2/2000, de 16 de junio, en relación al artículo 14 del Decreto 241/2004, de 18 de mayo, de Estructura Orgánica Básica de la Consejería de Salud y el Servicio Andaluz de Salud, he resuelto anunciar la contratación que se indica con los requisitos que asimismo se señalan:

1. Entidad adjudicadora.
  - a) Organismo: Servicio Andaluz de Salud. Hospital Universitario Reina Sofía, de Córdoba.
  - b) Dependencia que tramita el expediente: Subdirección E.A. Suministros y Contratos.
  - c) Número de expediente: CCA. +FY4KNZ.
2. Objeto del contrato.
  - a) Descripción del objeto: Suministro de sistemas de cementación, con destino al Servicio de Traumatología (Quirófanos) del Hospital.
  - b) Número de unidades a entregar: Véase la documentación del concurso.
  - c) División de lotes y números: Véase la documentación del concurso.
  - d) Lugar de entrega: Almacén general del hospital.
  - e) Plazo de entrega: Véase la documentación del concurso.
3. Tramitación: Ordinaria. Procedimiento: Abierto. Forma de adjudicación: Concurso.
4. Presupuesto base de licitación. Importe total: 227.188,04 €.
5. Garantías. Provisional: 4.543,76 €.
6. Obtención de documentación e información.
  - a) Entidad: Véase punto 1.b). Subdirección E.A. Suministros y Contratos.
  - b) Domicilio: Avda. Menéndez Pidal, s/n.
  - c) Localidad y código postal: Córdoba, 14004.
  - d) Teléfono: 957 011 260.
  - e) Telefax: 957 012 899.
  - f) Fecha límite de obtención de documentos e información: Véase punto 8.a).
7. Requisitos específicos del contratista: La acreditación de la solvencia económica, financiera y técnica se realizará aportando la documentación prevista en los artículos 16.1.c) y 18.a) del Texto Refundido de la Ley de Contratos de las Administraciones Públicas, en los términos previstos en el Pliego de Cláusulas Administrativas Particulares.
8. Presentación de las ofertas o de las solicitudes de participación.
  - a) Fecha límite de presentación: A las 14,00 horas del decimoquinto día natural, contado a partir del día siguiente a la publicación de este anuncio en el BOJA; si éste fuera sábado, domingo o festivo se trasladará al siguiente día hábil.
  - b) Documentación a presentar: La documentación que se determina en los Pliegos de Cláusulas Administrativas Particulares.
  - c) Lugar de presentación: En el Registro General del Hospital.
  - d) Plazo durante el cual el licitador estará obligado a mantener su oferta: Véase la documentación del concurso.
  - e) Admisión de variantes: No.
9. Apertura de las ofertas: Tendrá lugar en las dependencias del citado hospital, en la fecha y hora que se comunicarán en la página web ([www.hospitalreinasofia.org](http://www.hospitalreinasofia.org)) de dicho Centro con, al menos, 72 horas de antelación.
10. Otras informaciones: Se recogerá la documentación en el hospital o en la página web: [www.juntadeandalucia.es/](http://www.juntadeandalucia.es/)

servicioandaluzdesalud (sección de proveedores, contratación pública, boletín digital de contratación).

11. Gastos de anuncios: Por cuenta de los adjudicatarios.

Sevilla, 25 de enero de 2008.- El Director Gerente, P.D.F. (Resolución de 19.2.2002), el Director General de Gestión Económica, Francisco Fontenla Ruiz

*RESOLUCIÓN de 25 de enero de 2008, de la Dirección Gerencia del Servicio Andaluz de Salud, por la que se convoca contratación en su ámbito (CCA. +FMGCCV). (PD. 285/2008).*

En uso de las facultades que me confiere el artículo 12.1 del Texto Refundido de la Ley de Contratos de las Administraciones Públicas, aprobado por Real Decreto Legislativo 2/2000, de 16 de junio, en relación al artículo 14 del Decreto 241/2004, de 18 de mayo, de Estructura Orgánica Básica de la Consejería de Salud y el Servicio Andaluz de Salud, he resuelto anunciar la contratación que se indica con los requisitos que asimismo se señalan:

1. Entidad adjudicadora.
  - a) Organismo: Servicio Andaluz de Salud. Hospital Universitario Reina Sofía de Córdoba.
  - b) Dependencia que tramita el expediente: Subdirección E.A. Suministros y Contratos.
  - c) Número de expediente: CCA. +FMGCCV.
2. Objeto del contrato.
  - a) Descripción del objeto: Suministro de equipamiento electromédico, con destino a la UCI de Neonatología del Hospital.
  - b) Número de unidades a entregar: Véase la documentación del concurso.
  - c) División de lotes y números: Véase la documentación del concurso.
  - d) Lugar de entrega: Almacén General del Hospital.
  - e) Fecha de entrega: Véase la documentación del concurso.
3. Tramitación: Ordinaria. Procedimiento: Abierto. Forma de adjudicación: Concurso.
4. Presupuesto base de licitación. Importe total: 220.014 €.
5. Garantías. Provisional: 4.400,28 €.
6. Obtención de documentación e información.
  - a) Entidad: Véase punto 1.b). Subdirección E.A. Suministros y Contratos.
  - b) Domicilio: Avda. Menéndez Pidal, s/n.
  - c) Localidad y Código Postal: Córdoba, 14004.
  - d) Teléfono: 957 736 037.
  - e) Telefax: 957 012 899.
  - f) Fecha límite de obtención de documentos e información: Véase punto 8.a).
7. Requisitos específicos del contratista: La acreditación de la solvencia económica, financiera y técnica se realizará aportando la documentación prevista en los artículos 16.1.c) y 18.a) del Texto Refundido de la Ley de Contratos de las Administraciones Públicas, en los términos previstos en el Pliego de Cláusulas Administrativas Particulares.
8. Presentación de las ofertas o de las solicitudes de participación.
  - a) Fecha límite de presentación: A las 14,00 horas del decimoquinto día natural, contado a partir del día siguiente a la publicación de este anuncio en el BOJA; si éste fuera sábado, domingo o festivo se trasladará al siguiente día hábil.
  - b) Documentación a presentar: La documentación que se determina en los Pliegos de Cláusulas Administrativas Particulares.
  - c) Lugar de presentación: En el Registro General del Hospital.

d) Plazo durante el cual el licitador estará obligado a mantener su oferta: Véase la documentación del concurso.

e) Admisión de variantes: Sí.

9. Apertura de las ofertas: Tendrá lugar en las dependencias del citado Hospital, en la fecha y hora que se comunicarán en la página web ([www.hospitalreinasofia.org](http://www.hospitalreinasofia.org)) de dicho Centro con, al menos, 72 horas de antelación.

10. Otras informaciones: Se recogerá la documentación en el Hospital o en la página web: [www.juntadeandalucia.es/servicioandaluzdesalud](http://www.juntadeandalucia.es/servicioandaluzdesalud) (sección de proveedores, contratación pública, boletín digital de contratación).

11. Gastos de anuncios: Por cuenta de los adjudicatarios.

Sevilla, 25 de enero de 2008.- El Director Gerente, P.D.F. (Resolución de 19.2.2002); el Director General de Gestión Económica, Francisco Fontenla Ruiz.

*RESOLUCIÓN de 25 de enero de 2008, de la Dirección Gerencia del Servicio Andaluz de Salud, por la que se convoca contratación en su ámbito (CCA. +YX4FAZ). (PD. 284/2008).*

En uso de las facultades que me confiere el artículo 12.1 del Texto Refundido de la Ley de Contratos de las Administraciones Públicas, aprobado por Real Decreto Legislativo 2/2000, de 16 de junio, en relación al artículo 14 del Decreto 241/2004, de 18 de mayo, de Estructura Orgánica Básica de la Consejería de Salud y el Servicio Andaluz de Salud, he resuelto anunciar la contratación que se indica con los requisitos que asimismo se señalan:

1. Entidad adjudicadora.

a) Organismo: Servicio Andaluz de Salud. Hospital Universitario San Cecilio, de Granada.

b) Dependencia que tramita el expediente: Servicio de Suministros.

c) Número de expediente: CCA. +YX4FAZ.

2. Objeto del contrato.

a) Descripción del objeto: Suministro de material genérico de curas, higiene y protección.

b) Número de unidades a entregar: Véase la documentación del concurso.

c) División de lotes y números: Véase la documentación del concurso.

d) Lugar de entrega: Almacén general del hospital.

e) Plazo de entrega: Véase la documentación del concurso.

3. Tramitación: Ordinaria. Procedimiento: Abierto. Forma de adjudicación: Concurso.

4. Presupuesto base de licitación. Importe total: 111.151,10 €.

5. Garantías. Provisional: Exenta.

6. Obtención de documentación e información.

Información:

a) Entidad: Véase punto 1.b). Servicio de Suministros.

b) Domicilio: Avda. Dr. Oloriz, 16-1.<sup>a</sup> planta, Pabellón de Servicios.

c) Localidad y Código Postal: Granada, 18012.

d) Teléfonos: 958 023 258.

e) Telefax: 958 023 102.

f) Fecha límite de obtención de documentos e información: Véase punto 8.a).

Documentación:

a) Entidad: Copistería Oficenter Granada.

b) Domicilio: Avda. de Madrid, 8.

c) Localidad y Código Postal: Granada, 18012.

d) Teléfono: 958 207 252.

e) Telefax: 958 207 252.

7. Requisitos específicos del contratista: La acreditación de la solvencia económica, financiera y técnica del licitador se realizará aportando la documentación prevista en los artículos 16.1.c) y 18.a) del Texto Refundido de la Ley de Contratos de las Administraciones Públicas, en los términos previstos en el Pliego de Cláusulas Administrativas Particulares.

8. Presentación de las ofertas o de las solicitudes de participación.

a) Fecha límite de presentación: A las 14,00 horas del decimoquinto día natural, contado a partir del día siguiente a la publicación de este anuncio en el BOJA; si éste fuera sábado, domingo o festivo se trasladará al siguiente día hábil.

b) Documentación a presentar: La documentación que se determina en los Pliegos de Cláusulas Administrativas Particulares.

c) Lugar de presentación: En el Registro General del Hospital.

d) Plazo durante el cual el licitador estará obligado a mantener su oferta: Véase la documentación del concurso.

e) Admisión de variantes: No.

9. Apertura de las ofertas: Tendrá lugar en la Sala de Juntas de la Subdirección de Compras y Suministros del citado Hospital, en la fecha y hora que se anunciarán en el tablón de anuncios de dicha Subdirección con, al menos, 72 horas de antelación.

10. Otras informaciones: Se recogerá la documentación en la copistería o en la página web: [www.juntadeandalucia.es/servicioandaluzdesalud](http://www.juntadeandalucia.es/servicioandaluzdesalud) (sección de proveedores, contratación pública, boletín digital de contratación).

11. Gastos de anuncios: Por cuenta de los adjudicatarios.

Sevilla, 25 de enero de 2008.- El Director Gerente, P.D.F. (Res. de 19.2.2002), el Director General de Gestión Económica, Francisco Fontenla Ruiz.

*RESOLUCIÓN de 25 de enero de 2008, de la Dirección Gerencia del Servicio Andaluz de Salud, por la que se convoca contratación en su ámbito (CCA. +S7ZGZV). (PD. 283/2008).*

En uso de las facultades que me confiere el artículo 12.1 del Texto Refundido de la Ley de Contratos de las Administraciones Públicas, aprobado por Real Decreto Legislativo 2/2000, de 16 de junio, en relación con el artículo 14 del Decreto 241/2004, de 18 de mayo, por el que se establece la Estructura Orgánica Básica de la Consejería de Salud y el Servicio Andaluz de Salud, he resuelto anunciar la contratación que se indica con los requisitos que asimismo se señalan:

1. Entidad adjudicadora.

a) Organismo: Servicio Andaluz de Salud. Área Sanitaria Sur de Granada.

b) Dependencia que tramita el expediente: Dirección Económico Administrativa y de Servicios Generales del Hospital Santa Ana, de Motril.

c) Número de expediente: CCA. +S7ZGZV.

2. Objeto del contrato.

a) Descripción del objeto: Suministro de placas y tubos con medios de cultivo.

b) Número de unidades a entregar: Véase la documentación del concurso.

c) División de lotes y números: Véase la documentación del concurso.

d) Lugar de entrega: Almacén general del Hospital Santa Ana, de Motril.

e) Plazo de entrega: Véase la documentación del concurso.

3. Tramitación: Ordinaria. Procedimiento: Abierto. Forma de adjudicación: Concurso.

4. Presupuesto base de licitación. Importe total: 52.713,60 €.

5. Garantías. Provisional: Exenta.

6. Obtención de documentación e información.

a) Entidad: Hospital Santa Ana (Dirección Económico Admva. y de SS.GG.)

b) Domicilio: Avda. Enrique Martín Cuevas, s/n.

c) Localidad y código postal: Motril (Granada), 18600.

d) Teléfonos: 958 038 220 y 958 038 327.

e) Telefax: 958 038 201.

f) Fecha límite de obtención de documentos e información: Véase punto 8.a).

7. Requisitos específicos del contratista: La acreditación de la solvencia económica, financiera y técnica se realizará aportando la documentación prevista en los artículos 16.1.c) y 18.a) del Texto Refundido de la Ley de Contratos de las Administraciones Públicas, en los términos previstos en el Pliego de Cláusulas Administrativas Particulares.

8. Presentación de las ofertas o de las solicitudes de participación.

a) Fecha límite de presentación: A las 14,00 horas del decimoquinto día natural, contado a partir del día siguiente a la publicación de este anuncio en el BOJA; si éste fuera sábado, domingo o festivo, se trasladará al siguiente día hábil.

b) Documentación a presentar: La documentación que se determina en los Pliegos de Cláusulas Administrativas Particulares.

c) Lugar de presentación: En el Registro General del Hospital Santa Ana, de Motril.

d) Plazo durante el cual el licitador estará obligado a mantener su oferta: Véase la documentación del concurso.

e) Admisión de variantes: No.

9. Apertura de las ofertas: Tendrá lugar en la Delegación Provincial de Salud de Granada, sita en Avda. del Sur, núm. 13, de Granada, en la fecha y hora que se anunciarán en el tablón de anuncios del Hospital Santa Ana, de Motril, con, al menos, 48 horas de antelación.

10. Otras informaciones: Se recogerá la documentación en el Hospital Santa Ana, de Motril, o en la página web: [www.juntadeandalucia.es/servicioandaluzdesalud](http://www.juntadeandalucia.es/servicioandaluzdesalud) (sección de proveedores, contratación pública, boletín digital de contratación).

11. Gastos de anuncios: Por cuenta de los adjudicatarios.

Sevilla, 25 de enero de 2008.- El Director Gerente, P.D.F. (Resolución de 19.2.2002), el Director General de Gestión Económica, Francisco Fontenla Ruiz.

## CONSEJERÍA DE EDUCACIÓN

*RESOLUCIÓN de 23 de enero de 2008, de la Secretaría General Técnica, por la que se anuncia el concurso público mediante procedimiento abierto para la contratación del servicio que se indica. (PD. 249/2008).*

1. Entidad adjudicadora.

a) Organismo: Consejería de Educación.

b) Dependencia que tramita el expediente: Secretaría General Técnica.

c) Número de expediente: 123-07.

2. Objeto del contrato.

a) Descripción del objeto: «Edición y distribución de la revista Andalucía Educativa». Expte. 123-07.

b) División por lotes y números: No.

c) Lugar de ejecución: Andalucía.

d) Plazo de ejecución: Veinticuatro meses, según especificaciones del apartado 4 del Pliego de Prescripciones Técnicas.

3. Tramitación, procedimiento y forma de adjudicación.

a) Tramitación: Ordinaria.

b) Procedimiento: Abierto.

c) Forma: Concurso.

4. Presupuesto base de licitación: Setecientos veinte mil euros (720.000,00), IVA incluido.

5. Garantías.

Provisional: 2% del presupuesto de licitación (14.400,00 euros).

Definitiva: 4% del presupuesto de adjudicación.

6. Obtención de documentación e información.

a) Entidad: Servicio de Gestión Económica y Contratación de la Consejería de Educación de la Junta de Andalucía.

b) Domicilio: Edificio Torretriana, C/ Juan Antonio de Vizzarrón, s/n.

c) Localidad y código postal: Sevilla, 41071.

d) Teléfono: 955 066 801-955 064 368-955 064 117.

e) Telefax: 955 064 003.

f) Otra forma de obtención: En la página web de la Consejería de Educación, enlace contratación: [www.juntadeandalucia.es/educacion](http://www.juntadeandalucia.es/educacion).

g) Fecha límite de obtención de documentos e información: Hasta las 15,00 horas del día 12 de marzo de 2008.

7. Requisitos específicos del contratista.

Clasificación: Se requiere la presentación del certificado de clasificación, expedido por la Junta Consultiva de Contratación Administrativa del Ministerio de Hacienda en: Grupo M, Subgrupo 4, Categoría C.

8. Presentación de ofertas.

a) Fecha límite de presentación: Hasta las 20,00 horas del día 13 de marzo de 2008. En el caso de enviarse por correo, las Empresas licitadoras deberán justificar la fecha y hora de imposición del envío en la oficina de correos, y comunicar a la Consejería de Educación la remisión de la oferta, mediante télex, fax o telegrama en el mismo día, todo dentro del plazo indicado.

b) Documentación a presentar: La indicada en las cláusulas 7 y 8 del Pliego de Cláusulas Administrativas Particulares.

c) Lugar de presentación.

1.º Entidad: Registro General de la Consejería de Educación.

2.º Domicilio: Edificio Torretriana, C/ Juan Antonio de Vizzarrón, s/n.

3.º Localidad y código postal: Sevilla, 41071.

d) Plazo durante el cual el licitador estará obligado a mantener su oferta: Tres meses.

e) Admisión de variantes: No se admiten.

9. Apertura de las ofertas.

a) Entidad: Consejería de Educación de la Junta de Andalucía.

b) Domicilio: Edificio Torretriana, C/ Juan Antonio de Vizzarrón, s/n.

c) Localidad: 41071 Sevilla.

d) Fecha: 2 de abril de 2008.

e) Hora: 12,00 horas.

10. Otras informaciones.

a) Cada licitador presentará en mano en el Registro General de la Consejería de Educación o enviará por correos dos sobres cerrados, identificados, en su exterior, con indicación de la licitación a que concurren, el nombre de la empresa, y firmados por el licitador. El sobre «A» contendrá la documentación administrativa y el sobre «B» la proposición ajustada al modelo que figura en el Pliego de Cláusulas Administrativas Particulares, y demás elementos que la integran.

b) La Mesa de contratación comunicará verbalmente a los interesados los defectos subsanables observados en la documentación, sin perjuicio de su publicación en el tablón de anuncios de la Consejería sito en el domicilio expresado en

el apartado anterior, de conformidad con lo establecido en el artículo 81 del Reglamento General de la Ley de Contratos de las Administraciones Públicas.

11. Gastos de anuncios: Correrán a cuenta del adjudicatario.

12. Fecha de envío del anuncio al Diario Oficial de las Comunidades Europeas: 21 de enero de 2008.

13. Portal informático o página web donde figuren las informaciones relativas a la convocatoria o donde pueden obtenerse los Pliegos: [www.juntadeandalucia.es/educacion](http://www.juntadeandalucia.es/educacion).

Sevilla, 23 de enero de 2008.- La Secretaria General Técnica, M.<sup>a</sup> Luz Osorio Teva.

## CONSEJERÍA DE CULTURA

*RESOLUCIÓN de 21 de enero de 2008, de la Dirección General de Bienes Culturales, por la que se anuncia la adjudicación definitiva del contrato.*

En cumplimiento de lo establecido en el artículo 93 del Texto Refundido de la Ley de Contratos de las Administraciones Públicas, la Consejería de Cultura hace pública la adjudicación definitiva del Contrato de consultoría y asistencia realizado mediante procedimiento abierto que a continuación se relaciona:

1. Entidad adjudicadora.

a) Organismo: Consejería de Cultura.

b) Dependencia que tramita el expediente: Dirección General de Bienes Culturales.

c) Número de expediente: B072091CA99BC.

2. Objeto del contrato.

a) Tipo de contrato: Consultoría y asistencia.

b) Descripción del objeto: Ordenación y preparación de los expedientes de catalogación del patrimonio histórico para su digitalización.

c) Lote: No procede.

d) Boletín o diario oficial y fecha de publicación del anuncio de licitación: BOJA núm. 164, de fecha 21 de agosto de 2007.

3. Tramitación, procedimiento y forma de adjudicación.

a) Tramitación: Ordinaria.

b) Procedimiento: Abierto.

c) Forma: Concurso.

4. Presupuesto base de licitación. Importe total: 32.160,00 €.

5. Adjudicación.

a) Fecha: 10 de diciembre de 2007.

b) Contratista: Datoydea, S.L.

c) Nacionalidad: Española.

d) Importe de adjudicación: 30.280,00 euros.

Sevilla, 21 de enero de 2008.- El Director General, Jesús Romero Benítez.

## CONSEJERÍA DE MEDIO AMBIENTE

*RESOLUCIÓN de 14 de enero de 2008, de la Delegación Provincial de Málaga, por la que se anuncia el concurso por procedimiento abierto para la adjudicación del contrato de aprovechamiento cinegético completo. (PD. 251/2008).*

1. Entidad adjudicadora.

Consejería de Medio Ambiente. Delegación Provincial de Málaga.

Dirección: C/ Mauricio Moro Pareto, 2; 3.<sup>a</sup> planta.

Teléfono: 951 040 058; Fax: 951 040 079.

2. Objeto del contrato.

a) Título: Contratación de aprovechamientos cinegéticos en monte propiedad de la Tesorería General de la Seguridad Social, gestionados por la Delegación Provincial en Málaga de la Consejería de Medio Ambiente.

b) Número de expediente: AC/10/2007/29/CONC-P.

Denominación del monte: Sierra del Real (Parcela 1).

Superficie aprovechamiento: 1.322-00-00 ha.

Termino municipal: Istán.

Presupuesto mínimo de licitación (canon por ha, según categoría del terreno): Categoría 4.<sup>a</sup>, 2,76 euros/ha, IVA incluido.

c) Plazo de ejecución: 4 años. Temporadas cinegéticas 2007/08 a 2010/11.

3. Tramitación, procedimiento y forma de adjudicación.

a) Tramitación: Ordinaria.

b) Procedimiento: Abierto.

c) Forma de adjudicación: Concurso.

4. Garantía definitiva: 4% del importe de adjudicación.

5. Obtención de documentación e información.

a) Lugar: Delegación Provincial, C/ Mauricio Moro Pareto, 2, 3.<sup>a</sup> planta, Sección de Gestión Económica y Contratación.

b) Fecha límite de obtención de documentos e información: La de presentación de ofertas.

6. Requisitos específicos del contratista: Ver Pliego de Cláusulas Administrativas Particulares.

7. Presentación de las ofertas:

a) Fecha límite de presentación: 15 días naturales a contar desde el día siguiente al de su publicación en el Boletín Oficial de la Junta de Andalucía, finalizando el plazo a las 14 horas de la fecha indicada. (Si el final de plazo coincidiera con sábado o inhábil, se trasladará al siguiente día distinto a los anteriores.)

b) Documentación a presentar: Ver Pliego de Cláusulas Administrativas Particulares

c) Lugar de presentación: Registro General de la Delegación Provincial o por correo según cláusula 8.<sup>a</sup> del PCAP.

d) Plazo durante el cual el licitador está obligado a mantener la oferta: Tres meses, desde el día siguiente al de la apertura de proposiciones.

8. Apertura de las ofertas.

a) Forma: Acto público.

b) Lugar: Sala de Juntas de la Delegación Provincial.

c) Fecha y hora: Tendrá lugar en las dependencias de la Delegación Provincial de Medio Ambiente de Málaga, en la fecha y hora que se anunciarán en el tablón del mencionado Centro, con al menos 48 horas de antelación.

9. Otras informaciones.

Modalidades de ingreso: Ingreso de la cantidad correspondiente a la primera temporada, antes de la formalización del contrato. Los ingresos por las restantes temporadas se efectuarán antes del inicio de la temporada cinegética correspondiente al respectivo ejercicio.

10. Gastos de anuncios: El importe de los anuncios, tanto oficiales como de prensa, será prorrateado y de cuenta del adjudicatario.

Málaga, 14 de enero de 2008.- El Delegado, Juan Ignacio Trillo Huertas.

*RESOLUCIÓN de 21 de enero de 2008, de la Delegación Provincial de Málaga, por la que se anuncia la contratación de la consultoría y asistencia que se indica por procedimiento abierto bajo la forma de concurso y tramitación ordinaria (Expte. 2070/2007/C/29). (PD. 252/2008).*

1. Entidad adjudicadora.

a) Organismo: Delegación Provincial de Málaga de la Consejería de Medio Ambiente de la Junta de Andalucía.

b) Dependencia que tramita el expediente: Servicio de Administración General.

c) Número de expediente: 2070/2007/C/29.

2. Objeto del contrato.

a) Descripción del objeto: Asesoramiento para el establecimiento de las condiciones de seguimiento de vertidos al dominio público marítimo-terrestre en la provincia de Málaga.

b) División por lotes y número: No.

c) Lugar de ejecución: Delegación Provincial de Medio Ambiente de Málaga.

d) Plazo de ejecución: 24 meses.

3. Tramitación, procedimiento y forma de adjudicación.

a) Tramitación: Ordinaria.

b) Procedimiento: Abierto.

c) Forma de adjudicación: Concurso.

4. Presupuesto base de licitación: 74.400 € (IVA e impuestos incluidos).

Financiación europea: 0% Financiado.

5. Garantía Provisional: No se exige.

6. Obtención de documentación e información.

a) Entidad: Delegación Provincial de Medio Ambiente.- Servicio de Administración General.

b) Domicilio: Calle Mauricio Moro, núm. 2, 3.ª planta.

c) Localidad y código postal: Málaga, 29006.

d) Teléfono: 951 040 058.

e) Telefax: 951 040 079.

f) Fecha límite de obtención de documentos e información: La de presentación de ofertas.

7. Requisitos específicos del contratista.

a) Clasificación: No se exige.

b) Solvencia económica y financiera y solvencia técnica y profesional: Según Pliego de Cláusulas Administrativas Particulares.

8. Presentación de ofertas.

a) Fecha límite de presentación: Hasta las 14 horas del decimoquinto día natural, contado a partir del día siguiente a la publicación de este anuncio en BOJA; si éste fuera sábado o inhábil, se trasladará al siguiente día distinto de los anteriores.

b) Documentación a presentar: Según Pliego de Cláusulas Administrativas Particulares.

c) Lugar de presentación.

1. Entidad: Registro General de la Delegación Provincial de Medio Ambiente de Málaga, o por correo, de conformidad con lo establecido en la cláusula 8 del Pliego de Cláusulas Administrativas Particulares.

2. Domicilio: Calle Mauricio Moro, núm. 2, 3.ª planta.

3. Localidad y código postal: Málaga, 29006.

d) Plazo durante el cual el licitador está obligado a mantener su oferta: Véase la documentación del concurso.

e) Admisión de variantes: No.

9. Apertura de las ofertas.

a) Entidad: Sala de Juntas de la Delegación Provincial de Medio Ambiente de Málaga.

b) Domicilio: Calle Mauricio Moro, núm. 2, 3.ª planta.

c) Localidad y código postal: Málaga, 29006

d) Fecha y hora: Tendrá lugar en las dependencias de la Delegación Provincial de Medio Ambiente de Málaga, en la fecha y hora que se anunciarán en el tablón de anuncios del mencionado Centro, con al menos 48 horas de antelación.

10. Gastos de anuncios: Por cuenta de los adjudicatarios, con el límite establecido en el Pliego de Cláusulas Administrativas Particulares.

Málaga, 21 de enero de 2008.- El Delegado, Juan Ignacio Trillo Huertas.

*RESOLUCIÓN de 21 de enero de 2008, de la Delegación Provincial de Málaga, por la que se anuncia la contratación de la consultoría y asistencia que se indica por procedimiento abierto bajo la forma de concurso y tramitación ordinaria (Expte. 2071/2007/C/29). (PD. 255/2008).*

1. Entidad adjudicadora.

a) Organismo: Delegación Provincial de Málaga de la Consejería de Medio Ambiente de la Junta de Andalucía.

b) Dependencia que tramita el expediente: Servicio de Administración General.

c) Número de expediente: 2071/2007/C/29.

2. Objeto del contrato.

a) Descripción del objeto: Apoyo al Servicio de Protección Ambiental de la Delegación Provincial de Málaga para la tramitación de las resoluciones de informe ambiental.

b) División por lotes y número: No.

c) Lugar de ejecución: Delegación Provincial de Medio Ambiente de Málaga.

d) Plazo de ejecución: 24 meses.

3. Tramitación, procedimiento y forma de adjudicación.

a) Tramitación: Ordinaria.

b) Procedimiento: Abierto.

c) Forma de adjudicación: Concurso.

4. Presupuesto base de licitación: 74.400 euros (IVA e impuestos incluidos).

Financiación europea: 0% Financiado.

5. Garantía Provisional: No se exige.

6. Obtención de documentación e información.

a) Entidad: Delegación Provincial de Medio Ambiente.- Servicio de Administración General.

b) Domicilio: Calle Mauricio Moro, núm. 2, 3.ª planta.

c) Localidad y código postal: Málaga, 29006.

d) Teléfono: 951 040 058.

e) Telefax: 951 040 079.

f) Fecha límite de obtención de documentos e información: La de presentación de ofertas.

7. Requisitos específicos del contratista.

a) Clasificación: No se exige.

b) Solvencia económica y financiera y solvencia técnica y profesional: Según Pliego de Cláusulas Administrativas Particulares.

8. Presentación de ofertas.

a) Fecha límite de presentación: Hasta las 14 horas del decimoquinto día natural, contado a partir del día siguiente a la publicación de este anuncio en BOJA; si éste fuera sábado o inhábil, se trasladará al siguiente día distinto de los anteriores.

b) Documentación a presentar: Según Pliego de Cláusulas Administrativas Particulares.

c) Lugar de presentación:

1. Entidad: Registro General de la Delegación Provincial de Medio Ambiente de Málaga, o por correo, de conformidad con lo establecido en la cláusula 8 del Pliego de Cláusulas Administrativas Particulares.

2. Domicilio: Calle Mauricio Moro, núm. 2, 3.ª planta.

3. Localidad y Código Postal: Málaga, 29006.

d) Plazo durante el cual el licitador está obligado a mantener su oferta: Véase la documentación del concurso.



e) Admisión de variantes: No.

9. Apertura de las ofertas.

a) Entidad: Sala de Juntas de la Delegación Provincial de Medio Ambiente de Málaga.

b) Domicilio: Calle Mauricio Moro, núm. 2, 3.ª planta.

c) Localidad y Código Postal: Málaga, 29006.

d) Fecha y hora: Tendrá lugar en las dependencias de la Delegación Provincial de Medio Ambiente de Málaga, en la fecha y hora que se anunciarán en el tablón de anuncios del mencionado Centro con, al menos, 48 horas de antelación.

10. Gastos de anuncios: Por cuenta de los adjudicatarios, con el límite establecido en el Pliego de Cláusulas Administrativas Particulares.

Málaga, 21 de enero de 2008.- El Delegado, Juan Ignacio Trillo Huertas.

*RESOLUCIÓN de 21 de enero de 2008, de la Delegación Provincial de Málaga, por la que se anuncia la contratación de la consultoría y asistencia que se indica por procedimiento abierto bajo la forma de concurso y tramitación ordinaria (Expte. 2072/2007/C/29). (PD. 254/2008).*

1. Entidad adjudicadora.

a) Organismo: Delegación Provincial de Málaga de la Consejería de Medio Ambiente de la Junta de Andalucía.

b) Dependencia que tramita el expediente: Servicio de Administración General.

c) Número de expediente: 2072/2007/C/29.

2. Objeto del contrato.

a) Descripción del objeto: Evaluación del impacto ambiental de planes y programas en la provincia de Málaga.

b) División por lotes y número: No.

c) Lugar de ejecución: Delegación Provincial de Medio Ambiente de Málaga.

d) Plazo de ejecución: 24 meses.

3. Tramitación, procedimiento y forma de adjudicación.

a) Tramitación: Ordinaria.

b) Procedimiento: Abierto.

c) Forma de adjudicación: Concurso.

4. Presupuesto base de licitación: 74.400 € (IVA e impuestos incluidos).

Financiación europea: 0% Financiado.

5. Garantía provisional: No se exige

6. Obtención de documentación e información.

a) Entidad: Delegación Provincial de Medio Ambiente. Servicio de Administración General.

b) Domicilio: Calle Mauricio Moro, núm. 2-3.ª planta.

c) Localidad y código postal: Málaga, 29006.

d) Teléfono: 951 040 058

e) Telefax: 951 040 079

f) Fecha límite de obtención de documentos e información: La de presentación de ofertas.

7. Requisitos específicos del contratista.

a) Clasificación: No se exige.

b) Solvencia económica y financiera y solvencia técnica y profesional: según Pliego de Cláusulas Administrativas Particulares.

8. Presentación de ofertas.

a) Fecha límite de presentación: Hasta las 14 horas del decimoquinto día natural, contado a partir del día siguiente a la publicación de este anuncio en BOJA; si éste fuera sábado o inhábil, se trasladará al siguiente día distinto de los anteriores.

b) Documentación a presentar: Según Pliego de Cláusulas Administrativas Particulares.

c) Lugar de presentación:

1. Entidad: Registro General de la Delegación Provincial de Medio Ambiente de Málaga, o por correo, de conformidad con lo establecido en la cláusula 8 del Pliego de Cláusulas Administrativas Particulares.

2. Domicilio: Calle Mauricio Moro, núm. 2-3.ª planta.

3. Localidad y código postal: Málaga, 29006.

d) Plazo durante el cual el licitador está obligado a mantener su oferta: Véase la documentación del concurso.

e) Admisión de variantes: No.

9. Apertura de las ofertas.

a) Entidad: Sala de Juntas de la Delegación Provincial de Medio Ambiente de Málaga.

b) Domicilio: Calle Mauricio Moro, núm. 2-3.ª planta.

c) Localidad y código postal: Málaga, 29006.

d) Fecha y hora: Tendrá lugar en las dependencias de la Delegación Provincial de Medio Ambiente de Málaga, en la fecha y hora que se anunciarán en el tablón de anuncios del mencionado Centro con al menos 48 horas de antelación.

10. Gastos de anuncios: Por cuenta de los adjudicatarios, con el límite establecido en el Pliego de Cláusulas Administrativas Particulares.

Málaga, 21 de enero de 2008.- El Delegado, Juan Ignacio Trillo Huertas.

*RESOLUCIÓN de 21 de enero de 2008, de la Delegación Provincial de Málaga, por la que se anuncia la contratación de la consultoría y asistencia que se indica por procedimiento abierto bajo la forma de concurso y tramitación ordinaria (Expte. 2073/2007/C/29) (PD. 253/2008).*

1. Entidad adjudicadora.

a) Organismo: Delegación Provincial de Málaga de la Consejería de Medio Ambiente de la Junta de Andalucía.

b) Dependencia que tramita el expediente: Servicio de Administración General.

c) Número de expediente: 2073/2007/C/29.

2. Objeto del contrato.

a) Descripción del objeto: Seguimiento y evaluación del impacto ambiental de los planes urbanísticos en la provincia de Málaga.

b) División por lotes y número: No.

c) Lugar de ejecución: Delegación Provincial de Medio Ambiente de Málaga.

d) Plazo de ejecución: 24 meses.

3. Tramitación, procedimiento y forma de adjudicación.

a) Tramitación: Ordinaria.

b) Procedimiento: Abierto.

c) Forma de adjudicación: Concurso.

4. Presupuesto base de licitación: 74.400 € (IVA e impuestos incluidos).

Financiación europea: 0% Financiado.

5. Garantía provisional: No se exige

6. Obtención de documentación e información.

a) Entidad: Delegación Provincial de Medio Ambiente, Servicio de Administración General.

b) Domicilio: Calle Mauricio Moro núm. 2, 3.ª planta.

c) Localidad y código postal: Málaga, 29006.

d) Teléfono: 951 040 058.

e) Telefax: 951 040 079.

f) Fecha límite de obtención de documentos e información: La de presentación de ofertas.

7. Requisitos específicos del contratista.

a) Clasificación: No se exige.

b) Solvencia económica y financiera y solvencia técnica y profesional: Según Pliego de Cláusulas Administrativas Particulares.

## 8. Presentación de ofertas.

a) Fecha límite de presentación: Hasta las 14 horas del decimoquinto día natural, contado a partir del día siguiente a la publicación de este anuncio en BOJA; si éste fuera sábado o inhábil, se trasladará al siguiente día distinto de los anteriores.

b) Documentación a presentar: Según Pliego de Cláusulas Administrativas Particulares.

c) Lugar de presentación:

1. Entidad: Registro General de la Delegación Provincial de Medio Ambiente de Málaga, o por correo, de conformidad con lo establecido en la cláusula 8 del Pliego de Cláusulas Administrativas Particulares.

2. Domicilio: Calle Mauricio Moro 2, 3.ª planta.

3. Localidad y código postal: Málaga, 29006.

d) Plazo durante el cual el licitador está obligado a mantener su oferta: Véase la documentación del concurso.

e) Admisión de variantes: No.

9. Apertura de las ofertas.

a) Entidad: Sala de Juntas de la Delegación Provincial de Medio Ambiente de Málaga.

b) Domicilio: Calle Mauricio Moro núm. 2, 3.ª planta.

c) Localidad y código postal: Málaga, 29006.

d) Fecha y hora: Tendrá lugar en las dependencias de la Delegación Provincial de Medio Ambiente de Málaga, en la fecha y hora que se anunciará en el tablón de anuncios del mencionado Centro con al menos 48 horas de antelación.

10. Gastos de anuncios: Por cuenta de los adjudicatarios, con el límite establecido en el Pliego de Cláusulas Administrativas Particulares.

Málaga, 21 de enero de 2008.- El Delegado, Juan Ignacio Trillo Huertas.

*RESOLUCIÓN de 15 de octubre de 2007, de la Dirección General de la Cuenca Mediterránea Andaluza de la Agencia Andaluza del Agua, por la que se anuncia la adjudicación del contrato de obras que se cita.*

1. Entidad adjudicadora.

Agencia Andaluza del Agua.

Dirección General de la Cuenca Mediterránea Andaluza.

Dirección: Paseo de Reding, 20, Málaga, 29071.

Tlfno.: 951 299 872; Fax: 951 299 910.

2. Objeto del contrato.

a) Tipo de contrato: Obras.

b) Título: «Recuperación ambiental y adecuación hidrológico ambiental del Arroyo Carvajal (Málaga)».

Número de expediente: 1300/2006/D/00.

c) Fecha de publicación del anuncio de licitación: 24 de noviembre de 2006.

3. Tramitación, procedimiento y forma de adjudicación.

a) Tramitación: Urgente.

b) Procedimiento: Abierto.

c) Forma: Concurso.

4. Presupuesto de licitación: 1.777.172,67 € (inc. IVA).

5. Adjudicación.

a) Fecha: 15.10.2007.

b) Contratista: Sufi, S.A.

c) Nacionalidad: Española.

d) Importe de adjudicación: 1.352.568,78 euros.

Málaga, 15 de octubre de 2007.- La Presidenta, P.D. (Resolución de 16.5.2005), el Director General de la Cuenca Mediterránea Andaluza, Antonio Rodríguez Leal.

*RESOLUCIÓN de 15 de octubre de 2007, de la Dirección General de la Cuenca Mediterránea Andaluza de la Agencia Andaluza del Agua, por la que se anuncia la adjudicación del contrato de obras que se cita.*

1. Entidad adjudicadora.

Agencia Andaluza del Agua.

Dirección General de la Cuenca Mediterránea Andaluza.

Dirección: Paseo de Reding, 20, Málaga, 29071.

Tlfno.: 951 299 872. Fax: 951 299 910.

2. Objeto del contrato.

a) Tipo de contrato: Obras.

b) Título: «Acondicionamiento medioambiental y encauzamiento de los ríos Laroya, Marchal y su confluencia. T.m. Macael (Almería)».

Número de expediente: 1838/2007/D/00.

c) Fecha de publicación del anuncio de licitación: 24 de mayo de 2007.

3. Tramitación, procedimiento y forma de adjudicación.

a) Tramitación: Urgente.

b) Procedimiento: Abierto.

c) Forma: Concurso.

4. Presupuesto de licitación: 1.801.390,01 € (inc. IVA).

5. Adjudicación.

a) Fecha: 15.10.2007.

b) Contratista: Construcciones Alpi, S.A.

c) Nacionalidad: Española

d) Importe de adjudicación: 1.296.998,00 euros.

Málaga, 15 de octubre de 2007.- La Presidenta, P.D. (Resolución de 16.5.2005), el Director General de la Cuenca Mediterránea Andaluza, Antonio Rodríguez Leal.

*RESOLUCIÓN de 22 de noviembre de 2007, de la Dirección General de la Cuenca Mediterránea Andaluza de la Agencia Andaluza del Agua, por la que se anuncia la adjudicación del contrato que se cita.*

1. Entidad adjudicadora.

Agencia Andaluza del Agua.

Dirección General de la Cuenca Mediterránea Andaluza.

Dirección: Paseo de Reding, 20, Málaga, 29071.

Tlfno.: 951 299 872; Fax: 951 299 910.

2. Objeto del contrato.

a) Tipo de contrato: Obras.

b) Título: «Obras de reparación y mantenimiento de la red de riego Río Izfalada, t.m. Huéneja (Granada)».

Número de expediente: 1741/2007/D/00.

c) Fecha de publicación del anuncio de licitación: 8 de junio de 2007.

3. Tramitación, procedimiento y forma de adjudicación.

a) Tramitación: Ordinaria.

b) Procedimiento: Abierto.

c) Forma: Concurso.

4. Presupuesto de licitación: 896.554,09 € (inc. IVA).

5. Adjudicación.

a) Fecha: 22.11.2007.

b) Contratista: Obras y Servicios Públicos, S.A.

c) Nacionalidad: Española.

d) Importe de adjudicación: 605.174,02 euros.

Málaga, 22 de noviembre de 2007.- La Presidenta, P.D. (Resolución de 16.5.2005), el Director General de la Cuenca Mediterránea Andaluza, Antonio Rodríguez Leal.

*RESOLUCIÓN de 28 de noviembre de 2007, de la Dirección General de la Cuenca Mediterránea Andaluza de la Agencia Andaluza del Agua, por la que se anuncia la adjudicación del contrato que se indica.*

1. Entidad adjudicadora.  
Agencia Andaluza del Agua.  
Dirección General de la Cuenca Mediterránea Andaluza.  
Dirección: Paseo de Reding, 20, Málaga, 29071.  
Tlfno.: 951 299 872, fax: 951 299 910.
2. Objeto del contrato.
  - a) Tipo de contrato: Consultoría y asistencia técnica.
  - b) Título: «Deslinde y amojonamiento de diferentes tramos fluviales pertenecientes a las Ramblas del Romeral, del Sotillo, de Los Gualchos, del Acebuchal, de Haza de Trigo, de Polopos, de Melicena y del río Adra (Almería y Granada).  
Número de expediente: 1879/2007/D/00.
  - c) Fecha de publicación del anuncio de licitación: 21 de agosto de 2007.
3. Tramitación, procedimiento y forma de adjudicación.
  - a) Tramitación: Ordinaria.
  - b) Procedimiento: Abierto.
  - c) Forma: Concurso.
4. Presupuesto de licitación: 213.630,57 € (inc. IVA).
5. Adjudicación.
  - a) Fecha: 28.11.2007.
  - b) Contratista: Centro de Estudios de Materiales y Control de Obras, S.A.
  - c) Nacionalidad: Española.
  - d) Importe de adjudicación: 164.132,11 euros.

Málaga, 28 de noviembre de 2007.- La Presidenta, P.D. (Resolución de 16.5.2005), el Director General de la Cuenca Mediterránea Andaluza, Antonio Rodríguez Leal.

*RESOLUCIÓN de 4 de diciembre de 2007, de la Dirección General de la Cuenca Mediterránea Andaluza de la Agencia Andaluza del Agua, por la que se anuncia la adjudicación del contrato que se cita.*

1. Entidad adjudicadora.  
Agencia Andaluza del Agua.  
Dirección General de la Cuenca Mediterránea Andaluza.  
Dirección: Paseo de Reding, 20, Málaga, 29071.  
Tlfno.: 951 299 872. Fax: 951 299 910.
2. Objeto del contrato.
  - a) Tipo de contrato: Suministro.
  - b) Título: «Suministro vestuario personal laboral, 2 años». Número de expediente: 1580/2007/D/00.
  - c) Fecha de publicación del anuncio de licitación: 22 de junio de 2007.
3. Tramitación, procedimiento y forma de adjudicación.
  - a) Tramitación: Ordinaria.
  - b) Procedimiento: Abierto.
  - c) Forma: Concurso.
4. Presupuesto de licitación: 141.936,08 € (inc. IVA).
5. Adjudicación.
  - a) Fecha: 4.12.2007.
  - b) Contratista: Uniformes Costa del Sol, S.L.
  - c) Nacionalidad: Española.
  - d) Importe de adjudicación: 116.810,84 euros.

Málaga, 4 de diciembre de 2007.- La Presidenta, P.D. (Resolución de 16.5.2005), el Director General de la Cuenca Mediterránea Andaluza, Antonio Rodríguez Leal.

*RESOLUCIÓN de 7 de diciembre de 2007, de la Dirección General de la Cuenca Mediterránea Andaluza de la Agencia Andaluza del Agua, por la que se anuncia la adjudicación del contrato que se cita.*

1. Entidad adjudicadora.  
Agencia Andaluza del Agua.  
Dirección General de la Cuenca Mediterránea Andaluza.  
Dirección: Paseo de Reding, 20, Málaga-29071.  
Tlfno.: 951 299 872; Fax: 951 299 910.
2. Objeto del contrato.
  - a) Tipo de contrato: Consultoría y asistencia técnica.
  - b) Título: «Consultoría y asistencia técnica para la realización de estudios preliminares para la planificación hidrológica relativos a la evaluación de la evolución de las demandas hídricas en la Costa del Sol, Valle del Guadalhorce y Ronda, en la provincia de Málaga, y Campo de Gibraltar, en la provincia de Cádiz. Tt.mm. varios (Cádiz y Málaga)». Número de expediente: 1656/2007/D/00.
  - c) Fecha de publicación del anuncio de licitación: 9 de agosto de 2007.
3. Tramitación, procedimiento y forma de adjudicación.
  - a) Tramitación: Ordinaria.
  - b) Procedimiento: Abierto.
  - c) Forma: Concurso.
4. Presupuesto de licitación: 189.755,31 € (inc. IVA).
5. Adjudicación.
  - a) Fecha: 7.12.2007.
  - b) Contratista: Infraestructura y Ecología, S.L.
  - c) Nacionalidad: Española.
  - d) Importe de adjudicación: 155.599,35 euros.

Málaga, 7 de diciembre de 2007.- La Presidenta, P.D. (Resolución de 16.5.2005), el Director General de la Cuenca Mediterránea Andaluza, Antonio Rodríguez Leal.

*RESOLUCIÓN de 7 de diciembre de 2007, de la Dirección General de la Cuenca Mediterránea Andaluza de la Agencia Andaluza del Agua, por la que se anuncia la adjudicación del contrato que se cita.*

1. Entidad adjudicadora.  
Agencia Andaluza del Agua.  
Dirección General de la Cuenca Mediterránea Andaluza.  
Dirección: Paseo de Reding, 20, Málaga-29071.  
Tlfno: 951 299 872; Fax: 951 299 910.
2. Objeto del contrato .
  - a) Tipo de contrato: Consultoría y asistencia técnica.
  - b) Título: «Consultoría y asistencia técnica para la redacción del proyecto de la II Fase de la Adecuación Hidrológico-ambiental y Encauzamiento del Arroyo del Valle en el camino El Romeral y Torrealquería. T.m. Alhaurín de la Torre (Málaga)». Número de expediente: 1878/2007/D/00.
  - c) Fecha de publicación del anuncio de licitación: 9 de agosto de 2007.
3. Tramitación, procedimiento y forma de adjudicación.
  - a) Tramitación: Ordinaria.
  - b) Procedimiento: Abierto.
  - c) Forma: Concurso.
4. Presupuesto de licitación: 133.113,10 € (inc. IVA).
5. Adjudicación.
  - a) Fecha: 17.12.2007.
  - b) Contratista: Payma Cotas, S.A.U.
  - c) Nacionalidad: Española.
  - d) Importe de adjudicación: 105.831,68 euros.

Málaga, 7 de diciembre de 2007.- La Presidenta, P.D. (Resolución de 16.5.2005), el Director General de la Cuenca Mediterránea Andaluza, Antonio Rodríguez Leal.

*RESOLUCIÓN de 10 de diciembre de 2007, de la Dirección General de la Cuenca Mediterránea Andaluza de la Agencia Andaluza del Agua, por la que se anuncia la adjudicación del contrato de consultoría y asistencia que se cita.*

1. Entidad adjudicadora.  
Agencia Andaluza del Agua.  
Dirección General de la Cuenca Mediterránea Andaluza.  
Dirección: Paseo de Reding, 20, Málaga, 29071.  
Tlfno.: 951 299 872. Fax: 951 299 910.
2. Objeto del contrato.
  - a) Tipo de contrato: Consultoría y asistencia técnica.
  - b) Título: «Redacción del proyecto de adecuación ambiental de las márgenes del arroyo Rubite en el término municipal de Rubite (Granada)».  
Número de expediente: 1886/2007/D/00.
  - c) Fecha de publicación del anuncio de licitación: 21 de agosto de 2007.
3. Tramitación, procedimiento y forma de adjudicación.
  - a) Tramitación: Ordinaria.
  - b) Procedimiento: Abierto.
  - c) Forma: Concurso.
4. Presupuesto de licitación: 78.046,83 € (inc. IVA).
5. Adjudicación.
  - a) Fecha: 10.12.2007.
  - b) Contratista: Centro de Estudios de Materiales y Control de Obras, S.A.
  - c) Nacionalidad: Española.
  - d) Importe de adjudicación: 64.763,25 euros.

Málaga, 10 de diciembre de 2007.- La Presidenta, P.D. (Resolución de 16.5.2005), el Director General de la Cuenca Mediterránea Andaluza, Antonio Rodríguez Leal.

*RESOLUCIÓN de 10 de diciembre de 2007, de la Dirección General de la Cuenca Mediterránea Andaluza de la Agencia Andaluza del Agua, por la que se anuncia la adjudicación del contrato que se indica.*

1. Entidad adjudicadora.  
Agencia Andaluza del Agua.  
Dirección General de la Cuenca Mediterránea Andaluza.  
Dirección: Paseo de Reding, 20, Málaga, 29071.  
Tlfno.: 951 299 872; Fax: 951 299 910.
2. Objeto del contrato.
  - a) Tipo de contrato: Consultoría y asistencia técnica.
  - b) Título: «Asistencia técnica para la redacción de estudios geológicos, geotécnicos e hidráulicos sobre regulación de caudales en el Campo de Gibraltar (Cádiz)».  
Número de expediente: 1415/2006/D/00.
  - c) Fecha de publicación del anuncio de licitación: 27 de marzo de 2007.
3. Tramitación, procedimiento y forma de adjudicación.
  - a) Tramitación: Ordinaria.
  - b) Procedimiento: Abierto.
  - c) Forma: Concurso.
4. Presupuesto de licitación: 400.718,57 € (inc. IVA).
5. Adjudicación.
  - a) Fecha: 10.12.2007.
  - b) Contratista: Infraestructura y Ecología, S.L.
  - c) Nacionalidad: Española.
  - d) Importe de adjudicación: 315.315,875 euros.

Málaga, 10 de diciembre de 2007.- El Director General, Antonio Rodríguez Leal.

*RESOLUCIÓN de 14 de diciembre de 2007, de la Dirección General de la Cuenca Mediterránea Andaluza de la Agencia Andaluza del Agua, por la que se anuncia la adjudicación del contrato de consultoría y asistencia que se cita.*

1. Entidad adjudicadora.  
Agencia Andaluza del Agua.  
Dirección General de la Cuenca Mediterránea Andaluza.  
Dirección: Paseo de Reding, 20, Málaga-29071.  
Tlfno.: 951 299 872; Fax: 951 299 910.
2. Objeto del contrato.
  - a) Tipo de contrato: Consultoría y asistencia técnica.
  - b) Título: «Redacción del Proyecto de Adecuación Ambiental de las márgenes de los arroyos Haza Trigo y Rambla del Acebuchal. Tt.mm. Polopos y Rubite (Granada)».  
Número de expediente: 1888/2007/D/00.
  - c) Fecha de publicación del anuncio de licitación: 8 de agosto de 2007.
3. Tramitación, procedimiento y forma de adjudicación.
  - a) Tramitación: Ordinaria.
  - b) Procedimiento: Abierto.
  - c) Forma: Concurso.
4. Presupuesto de licitación: 193.830,27 € (inc. IVA).
5. Adjudicación.
  - a) Fecha: 14.12.2007.
  - b) Contratista: Centro de Estudios de Materiales y Control de Obras, S.A.
  - c) Nacionalidad: Española.
  - d) Importe de adjudicación: 152.040,46 euros.

Málaga, 14 de diciembre de 2007.- La Presidenta, P.D. (Resolución de 16.5.2005), el Director General de la Cuenca Mediterránea Andaluza, Antonio Rodríguez Leal.

*RESOLUCIÓN de 14 de diciembre de 2007, de la Dirección General de la Cuenca Mediterránea Andaluza de la Agencia Andaluza del Agua, por la que se anuncia la adjudicación del contrato que se cita.*

1. Entidad adjudicadora.  
Agencia Andaluza del Agua.  
Dirección General de la Cuenca Mediterránea Andaluza.  
Dirección: Paseo de Reding, 20, Málaga, 29071.  
Tlfno.: 951 299 872; Fax: 951 299 910.
2. Objeto del contrato.
  - a) Tipo de contrato: Consultoría y asistencia técnica.
  - b) Título: «Consultoría y asistencia para la redacción del proyecto del acondicionamiento ambiental y encauzamiento del Arroyo Charcones, t.m. La Línea de la Concepción (Cádiz)».  
Número de expediente: 1887/2007/D/00.
  - c) Fecha de publicación del anuncio de licitación: 8 de agosto de 2007.
3. Tramitación, procedimiento y forma de adjudicación.
  - a) Tramitación: Ordinaria.
  - b) Procedimiento: Abierto.
  - c) Forma: Concurso.
4. Presupuesto de licitación: 141.141,04 € (inc. IVA).
5. Adjudicación.
  - a) Fecha: 14.12.2007.
  - b) Contratista: Eptisa Servicios de Ingeniería, S.A.
  - c) Nacionalidad: Española.
  - d) Importe de adjudicación: 116.641,63 euros.

Málaga, 14 de diciembre de 2007.- La Presidenta, P.D. (Resolución de 16.5.2005), el Director General de la Cuenca Mediterránea Andaluza, Antonio Rodríguez Leal.

*RESOLUCIÓN de 14 de diciembre de 2007, de la Dirección General de la Cuenca Mediterránea Andaluza de la Agencia Andaluza del Agua, por la que se anuncia la adjudicación del contrato que se cita.*

1. Entidad adjudicadora.

Agencia Andaluza del Agua.

Dirección General de la Cuenca Mediterránea Andaluza.

Dirección: Paseo de Reding, 20, Málaga, 29071.

Tlfno.: 951 299 872. Fax: 951 299 910.

2. Objeto del contrato.

a) Tipo de contrato: Consultoría y asistencia técnica.

b) Título: «Deslinde y amojonamiento de los diferentes tramos fluviales pertenecientes a los arroyos San Francisco, Real y Parajes y río Fuengirola (Málaga)».

Número de expediente: 1882/2007/D/00.

c) Fecha de publicación del anuncio de licitación: 21 de agosto de 2007.

3. Tramitación, procedimiento y forma de adjudicación.

a) Tramitación: Ordinaria.

b) Procedimiento: Abierto.

c) Forma: Concurso.

4. Presupuesto de licitación: 177.221,42 € (inc. IVA).

5. Adjudicación.

a) Fecha: 28.11.2007.

b) Contratista: Eptisa Servicios de Ingeniería, S.A.

c) Nacionalidad: Española

d) Importe de adjudicación: 143.549,35 euros.

Málaga, 14 de diciembre de 2007.- La Presidenta, P.D. (Resolución de 16.5.2005), el Director General de la Cuenca Mediterránea Andaluza, Antonio Rodríguez Leal.

## AGENCIA ESTATAL DE ADMINISTRACIÓN TRIBUTARIA

*ANUNCIO de 28 de enero de 2008, de la Delegación Especial de Andalucía, Ceuta y Melilla, sobre subasta de bienes inmuebles. (PP. 268/2008).*

SUBASTA Núm.-S2008R2976001001

EL JEFE DE LA DEPENDENCIA REGIONAL ADJUNTO DE RECAUDACIÓN DE LA DELEGACIÓN ESPECIAL DE LA AGENCIA ESTATAL DE ADMINISTRACIÓN TRIBUTARIA DE ANDALUCÍA, CEUTA Y MELILLA,

Hace saber: Que de conformidad con lo dispuesto en el artículo 101 del Reglamento General de Recaudación aprobado por el R.D. 939/2005, de 29 de julio, se dictaron acuerdos con fecha 21.1.2008 decretando la enajenación mediante subasta de los bienes que se detallan en la relación de bienes a subastar incluida en este anuncio como Anexo I. La subasta se celebrará el día 11 de marzo de 2008, a las 10,00 horas en la Delegación de la AEAT de Málaga, en Avda. Andalucía, núm. 2, 3ª planta.

En cumplimiento del citado artículo, se publica el presente anuncio y se advierte a las personas que deseen participar en la subasta, lo siguiente:

Primero. Los bienes a subastar están afectos por las cargas y gravámenes que figuran en su descripción, y que constan en el expediente, las cuales quedarán subsistentes sin que pueda aplicarse a su extinción el precio del remate.

Segundo. La subasta se suspenderá en cualquier momento anterior a la adjudicación de los bienes, si se realiza el pago del importe de la deuda no ingresada, los intereses que se hayan devengado o se devenguen hasta la fecha del ingreso en el Tesoro, los recargos del período ejecutivo y las costas del procedimiento de apremio.

Tercero. Los licitadores podrán enviar o presentar sus ofertas en sobre cerrado desde el anuncio de subasta hasta una hora antes del comienzo de ésta, sin perjuicio de que puedan participar con posturas superiores a las del sobre. Dichas ofertas, que tendrán el carácter de máximas, serán presentadas en el Registro General de la Oficina donde se celebre la subasta, haciéndose constar en el exterior del sobre los datos identificativos de la misma. En el sobre se incluirá, además de la oferta y el depósito constituido conforme al punto Cuarto, los datos correspondientes al nombre y apellidos o razón social o denominación completa, número de identificación fiscal y domicilio del licitador.

Los licitadores podrán participar en la subasta por vía telemática presentando ofertas y/o realizando pujas automáticas, a través de la página Web de la Agencia Tributaria [www.agenciatributaria.es](http://www.agenciatributaria.es), de acuerdo con lo establecido en la Resolución 5/2002, de 17 de mayo (BOE 24.5.02), de la Dirección General de la Agencia Estatal de Administración Tributaria, por la que se regula la participación por vía telemática en procedimientos de enajenación de bienes desarrollados por los órganos de recaudación.

Cuarto. Todo licitador habrá de constituir ante la Mesa de subasta con anterioridad a su celebración un depósito del 20% del tipo de subasta en primera licitación, excepto para aquellos lotes en los que se hubiese acordado un porcentaje menor, que en ningún caso será inferior al 10%. El importe del depósito para cada uno de los lotes está determinado en la relación de bienes a subastar incluida en este anuncio.

El depósito deberá constituirse mediante cheque que cumpla los requisitos establecidos en el artículo 35.1 del Reglamento General de Recaudación o por vía telemática, a través de una entidad colaboradora adherida a este sistema que asignará un núm. de referencia completo (NRC) que permita su identificación, de acuerdo con lo establecido en la Resolución 5/2002, de 17 de mayo (BOE 24.5.02), del Director General de la Agencia Estatal de Administración Tributaria.

Si los adjudicatarios no satisfacen el precio del remate, este depósito se aplicará a la cancelación de la deuda, sin perjuicio de las responsabilidades en que puedan incurrir por los perjuicios que origine esta falta de pago.

Quinto. En caso de que no resulten adjudicados los bienes en primera licitación, la Mesa de Subasta podrá acordar la celebración de una segunda licitación, si lo juzga procedente, fijando el nuevo tipo de subasta en el 75% del tipo de subasta en 1.ª licitación, o bien anunciará la iniciación del trámite de adjudicación directa que se llevará a cabo de acuerdo con lo dispuesto en el artículo 107 del Reglamento General de Recaudación.

Sexto. El adjudicatario deberá ingresar en la fecha de la adjudicación, o dentro de los 15 días siguientes, la diferencia entre el depósito constituido y el precio de la adjudicación.

El ingreso podrá realizarse en Bancos, Cajas de Ahorros y Cooperativas de Crédito, en las que no es preciso tener cuenta abierta. También puede realizar el pago mediante adeudo en su cuenta corriente a través de Internet en la dirección [www.agenciatributaria.es/](http://www.agenciatributaria.es/), en la opción: Oficina Virtual. Pago de Impuestos.

Asimismo, si lo solicita la Mesa de Subasta en el acto de adjudicación, el adjudicatario podrá realizar el ingreso del importe total del precio de adjudicación, en cuyo caso, una vez

comprobado el ingreso, se procederá por la Agencia Tributaria a levantar la retención realizada sobre el depósito constituido por el adjudicatario.

Séptimo: Cuando en la licitación no se hubiera cubierto la deuda y quedasen bienes sin adjudicar, la Mesa anunciará la iniciación del trámite de adjudicación directa. Las ofertas se podrán presentar en el plazo en que a tales efectos comunique la Mesa de Subasta. Se deberán presentar en sobre cerrado en el Registro General de la Oficina donde se haya celebrado la subasta y deberán ir acompañadas, en su caso, del depósito.

Asimismo se podrán presentar ofertas a través de la página web de la Agencia Tributaria [www.agenciatributaria.es](http://www.agenciatributaria.es), de acuerdo con lo establecido en la Resolución 5/2002, de 17 de mayo (BOE 24.5.02), de la Dirección General de la Agencia Estatal de Administración Tributaria, por la que se regula la participación por vía telemática en procedimientos de enajenación de bienes desarrollados por los órganos de recaudación.

Transcurrido el plazo señalado por la Mesa de Subastas, se abrirán por la misma las ofertas presentadas, pudiendo proceder a la adjudicación de los bienes si alguna de ellas se considera suficiente en ese momento. En caso contrario, se anunciará la extensión del plazo para presentación de nuevas ofertas, o mejora de las ya existentes, sin perjuicio de la validez de las ofertas presentadas hasta ese momento y así sucesivamente, con el límite total de seis meses.

El precio mínimo de adjudicación directa será el tipo de subasta en 1.ª licitación cuando no se haya considerado precedente celebrar una 2.ª licitación; si hubiera existido 2.ª licitación, no habrá precio mínimo.

Octavo. Tratándose de inmuebles, el adjudicatario podrá solicitar expresamente en el acto de la adjudicación el otorgamiento de escritura pública de venta de inmueble.

Noveno. Cuando se trate de bienes inscribibles en registros públicos, los licitadores no tendrán derecho a exigir otros títulos de propiedad que los aportados en el expediente; dichos títulos estarán a disposición de los interesados en las oficinas de esta Dependencia de Recaudación donde podrán ser examinados todos los días hábiles a partir de la publicación del presente anuncio, hasta el día anterior al de subasta. En caso de no estar inscritos los bienes en el Registro, el documento público de venta es título mediante el cual puede efectuarse la inmatriculación en los términos previstos en la legislación hipotecaria; en los demás casos en que sea preciso, podrá procederse como dispone el Título VI de la Ley Hipotecaria para llevar a cabo la concordancia entre el Registro y la realidad jurídica.

Décimo. El tipo de subasta no incluye los impuestos indirectos que gravan la transmisión de dichos bienes. Todos los gastos e impuestos derivados de la transmisión, incluidos los derivados de la inscripción en el Registro correspondiente del mandamiento de cancelación de cargas posteriores, serán por cuenta del adjudicatario.

El adjudicatario exonera expresamente a la AEAT, al amparo del artículo 9 de la Ley 49/1960, de 21 de junio, de Propiedad Horizontal, modificado por Ley 8/1999, de 6 de abril, de la obligación de aportar certificación sobre el estado de las deudas de la comunidad, siendo a cargo del mismo los gastos que queden pendientes de pago.

Undécimo. El procedimiento de apremio solamente se suspenderá en los términos y condiciones señalados en el artículo 165 de la Ley General Tributaria (Ley 58/2003, de 17 de diciembre).

Duodécimo. En todo lo no previsto en este anuncio se estará a lo preceptuado en las disposiciones legales que regulen el acto.

SUBASTA S2008R2976001001.

Lote único.

Núm. de Diligencia: 290423002111F. Fecha de diligencia: 29.1.2004.

Tipo en primera licitación: 170.579,26 euros.

Tamos: 2.000,00 euros.

Depósito: 34.115,85 euros.

Tipo de derecho: Pleno dominio.

Bien número 1

Tipo de bien: Local comercial.

Localización: C/ Lauría 27 A BJ Ronda (Málaga).

Inscrita en el Registro de Ronda. Tomo: 558. Libro: 392. Folio: 147. Finca: 25382. Inscripción: 6.

Referencia Catastral: 699101UF0669S 1 IT.

Descripción: Local comercial sito en calle Lauría, 27/A Bj, de Ronda. Tiene una superficie construida de 140 metros cuadrados y 135 metros cuadrados útiles. Linda: frente, calle Lauría; Fondo, Construcción Galván S.A; Izquierda, Augusto Ponce de León, y derecha, resto de la finca matriz.

Valoración: 257.048,00 euros.

Cargas: Importe total actualizado: 86.468,74 euros.

Carga núm. 1: Hipoteca a favor de Caja Sur. Núm. Préstamo 5990.3774950004 por importe pendiente a 30.11.2007 de 68.587,02 euros (59.434,44 euros de principal y 9.152,78 euros de Intereses).

Carga núm. 2: Hipoteca a favor de Caja Sur. Núm. Préstamo 5990.4122250006 por importe pendiente A 30.11.2007 de 17.881,72 euros (13.301,28 euros de principal y 4.580,44 euros de intereses). La deuda se encuentra reclamada judicialmente ante el Juzgado de Primera Instancia e Instrucción núm. Uno de Ronda, Procedimiento Número 411/2006.

Dado en Sevilla, 28 de enero de 2008.

## EMPRESAS PÚBLICAS

*RESOLUCIÓN de 24 de enero de 2008, de la Agencia Pública de Puertos de Andalucía, por la que se anuncia la contratación de suministros por el procedimiento abierto mediante la forma de concurso sin variantes: Suministro y montaje de barandillas del vial Muelle de Portugal. (PD. 227/2008).*

1. Entidad adjudicadora.

a) Agencia Pública de Puertos de Andalucía.

Dirección: Avda. República Argentina, 43 acc., 2.ª (Sevilla); C.P. 41011.

Tlfno.: 955 007 200; Fax: 955 007 201.

Dirección Internet: [www.eppa.es](http://www.eppa.es).

b) Número de expediente: 2007/000175 –AY20REH07–.

2. Objeto del contrato.

a) Título: Suministro y montaje de barandillas del vial Muelle de Portugal.

b) Lugar de ejecución: Ayamonte Deportivo.

c) Plazo de ejecución: 3 meses.

3.- Tramitación, procedimiento y forma de adjudicación.

a) Tramitación: Ordinaria.

b) Procedimiento: Abierto.

c) Forma: Concurso sin variantes.

4. Presupuesto base de licitación: Treinta y cinco mil euros (35.000,00 euros).

5. Garantías.

Provisional: Setecientos euros (700,00 euros).

6. Obtención de documentos e información.

a) En el Registro General de la Agencia Pública de Puertos de Andalucía, en la dirección indicada en punto 1 de este anuncio.

b) Página web: [www.eppa.es](http://www.eppa.es).

7. Requisitos específicos del contratista: Véase Pliego de Cláusulas Administrativas Particulares.

8. Presentación de ofertas.

a) Hasta las 14,00 horas del decimoquinto día (15) natural, a contar desde el siguiente al de la fecha de publicación del anuncio en BOJA. Si este día fuese sábado, domingo o festivo, el plazo se prorrogará hasta el primer día hábil siguiente distinto a los anteriores.

b) Lugar de presentación: En el Registro General de la Agencia Pública de Puertos de Andalucía, en la dirección indicada en punto 1 de este anuncio.

9. Apertura de sobres núm. 2: Diez días naturales después del plazo de presentación de ofertas. Si este día fuese sábado, domingo o festivo, el primer día hábil posterior distinto a los anteriores. A las 13,00 horas, en la sede legal de la Empresa Pública de Puertos de Andalucía.

10. Apertura de ofertas: Quince días naturales después de la apertura de los sobres núm. 2. Si este día fuese sábado, domingo o festivo, el primer día hábil posterior distinto a los anteriores. A las 12,00 horas, en la sede legal de la Agencia Pública de Puertos de Andalucía.

11. Gastos de anuncios: Los gastos de la publicación de anuncios correrán de cuenta del adjudicatario.

Sevilla, 24 de enero de 2008.- El Secretario General, Ignacio Ortiz Poole.

*RESOLUCIÓN de 8 de enero de 2008, de la Empresa de Gestión Medioambiental, S.A., por la que se anuncia la contratación por el procedimiento abierto mediante la forma de concurso sin variantes «Ejecución de obras de EDAR de Castellar de la Frontera y La Almoraima, Cádiz (NET068477)». (PD. 226/2008).*

1. Entidad adjudicadora.

a) Empresa de Gestión Medioambiental, S.A.

Dirección: Johann G. Gutenberg, núm. 1, Isla de la Cartuja, 41092, Sevilla.

Tlfno.: 902 525 100. Fax: 955 044 610.

Página web: [www.egmasa.es](http://www.egmasa.es).

b) Número de expediente: NET068477.

2. Objeto del contrato.

a) Título: «Ejecución de obras de EDAR de Castellar de la Frontera y La Almoraima, Cádiz».

b) Lugar de ejecución: Castellar de la Frontera, Cádiz.

c) Plazo de ejecución: Dieciocho (18) meses.

3. Tramitación, procedimiento y forma de adjudicación.

a) Tramitación: Ordinaria.

b) Procedimiento: Abierto.

c) Forma: Concurso.

4. Presupuesto base de licitación: Dos millones doscientos cuatro mil euros (2.204.000,00 €), IVA incluido.

5. Garantía.

a) Garantía provisional del 2% del presupuesto de licitación, IVA excluido.

b) Garantía definitiva del 4% del presupuesto de adjudicación, IVA excluido.

6. Obtención de documentos e información: En nuestra la página web: [www.egmasa.es](http://www.egmasa.es), Sección Egmasa Contrata, con referencia al citado número de expediente o en las señas indicadas en el punto 1 del presente anuncio.

7. Requisitos específicos del contratista: Según Pliego de Cláusulas Administrativas Particulares.

8. Presentación de ofertas.

a) Hasta las 12,00 horas del día 25 de febrero de 2008.

b) Lugar de presentación: Registro de Contratación en la dirección indicada en el punto 1 del presente anuncio.

9. Apertura pública de la oferta técnica.

Fecha y hora: 3 de marzo de 2008, a las 11,00 horas.

Lugar: Sala de Contratación de Egmasa.

10. La fecha de apertura pública económica será publicada oportunamente a los licitadores.

11. Gastos de anuncios: Los gastos de la publicación de anuncios correrán por cuenta del adjudicatario.

12. Fecha de envío electrónico del anuncio al Diario Oficial de la Unión Europea: 3 de enero de 2008.

Sevilla, 8 de enero de 2008.- El Director de Asesoría Jurídica y Contratación, Luis Jiménez Piñanes.

*RESOLUCIÓN de 14 de enero de 2008, de la Empresa Pública Hospital de Poniente de Almería, por la que se convoca concurso público de gestión de servicios (C.P 1/08). (PD. 272/2008).*

1. Entidad adjudicadora.

a) Organismo: Empresa Pública Hospital de Poniente. El Ejido (Almería).

b) Dependencia que tramita el expediente: Dirección Financiera.

c) Número de expediente: C.P 1/08.

2. Objeto del contrato:

a) Descripción del objeto: Gestión indirecta del Servicio de Terapias Domiciliarias administradas por vía respiratoria mediante concierto.

b) División en Lotes y número: No, según pliegos

c) Lugar de ejecución: Centro Hospitalario de Alta Resolución de Guadix de la Empresa Pública Hospital de Poniente. El Ejido (Almería).

d) Plazo de ejecución: Desde la formalización del contrato 24 meses.

3. Tramitación, procedimiento y forma de adjudicación.

a) Tramitación: Ordinaria.

b) Procedimiento: Abierto.

c) Forma: Concurso.

Presupuesto base de licitación: 394.426,30 €.

5. Garantía provisional: 3.944,26 €.

6. Obtención de documentación e información.

a) Entidad: Empresa Pública Hospital de Poniente.

b) Domicilio: Carretera de Almerimar, s/n.

c) Localidad y código postal: El Ejido (Almería), 04700.

d) Teléfono: 950 022 571.

e) Fax: 950 022 755.

f) Fecha límite de obtención de documentos e información, el día anterior al del final del plazo para presentar proposiciones.

7. Requisitos específicos del contratista: Según Pliegos.

8. Admisión de variantes: Según Pliegos.

9. Presentación de las ofertas o de las solicitudes de participación.

a) Fecha límite de presentación: Quince días, contados a partir del día siguiente a la fecha de publicación del anuncio a 14,00 h.

b) Documentación a presentar La que se determina en los Pliegos de Cláusulas Administrativas Particulares.

c) Lugar de presentación: En el Registro General de la Empresa Pública Hospital de Poniente.

d) Plazo durante el cual el licitador estará obligado a mantener su oferta (concurso): Noventa días.

10. Apertura de las ofertas: Tendrá lugar en la Sala de Juntas de la Empresa Pública Hospital de Poniente, en la fecha y hora que se anunciará, con cuarenta y ocho horas de antelación, mediante fax.

11. Gastos de publicación: Por cuenta de los adjudicatarios.

El Ejido, 14 de enero 2008.- El Director-Gerente, Antonio Linares Rodríguez.

*RESOLUCIÓN de 14 de enero de 2008, de la Coordinación Provincial de Córdoba del Ente Público Andaluz de Infraestructuras y Servicios Educativos, por la que se hace pública la adjudicación del contrato de obra que se indica. (Expte 297/ISE/2007/COR)*

De conformidad con lo establecido en el artículo 93 del Real Decreto Legislativo 2/2000, de 16 de junio, por el que se aprueba el Texto Refundido de la Ley de Contratos de las Administraciones Públicas, esta Coordinación Provincial de Córdoba del Ente Público Andaluz de Infraestructuras y Servicios Educativos de la Consejería de Educación ha resuelto publicar la adjudicación del contrato que a continuación se indica:

1. Entidad adjudicadora.

a) Organismo: Ente Público Andaluz de Infraestructuras y Servicios Educativos de la Consejería de Educación.

b) Dependencia que tramita el expediente: Coordinación Provincial de Córdoba.

c) Dirección: C/ Málaga, núm. 4, 4ª planta, 14003, Córdoba.

d) Tlfno.: 957 355 202; Fax: 957 355 212.

e) Dirección internet: www.iseandalucia.es.

f) Número de expediente: 297/ISE/2007/COR.

2. Objeto del contrato.

a) Tipo de contrato: Obra.

b) Descripción del contrato: Obras de reforma y mejora del CEIP. Juan Alfonso de Baena (Córdoba).

c) Boletín o Diario Oficial, núm. y fecha de publicación del anuncio de licitación: BOJA núm. 230 de 22.11.2007.

3. Tramitación, procedimiento y forma de adjudicación.

a) Tramitación: Urgente.

b) Procedimiento: Abierto.

c) Forma de adjudicación: Concurso sin variantes.

4. Presupuesto base de licitación: Setenta mil novecientos ochenta y ocho euros con treinta y nueve céntimos (70.988,39 €).

5. Adjudicación.

a) Fecha: 14 de enero de 2008.

b) Contratista: Sociedad Cooperativa de Construcción Ntra. Sra. de las Angustias.

c) Nacionalidad: Española.

d) Importe de adjudicación: Sesenta y siete mil cuatrocientos ochenta y nueve euros con cincuenta y cuatro céntimos (67.489,54 €)

Córdoba, 14 de enero de 2008.- La Coordinadora, M.ª del Carmen Padilla López.

*RESOLUCIÓN de 18 de enero de 2008, de la Coordinación Provincial de Huelva del Ente Público Andaluz de Infraestructuras y Servicios Educativos, por la que se anuncia la contratación de «Reparaciones Varias en el IES “El Valle” de Hinojos (Huelva)-Expte. 3/ISE/2008/HUE» por el procedimiento abierto, mediante la forma de concurso sin variantes. (PD. 235/2008).*

1. Entidad adjudicadora.

a) Organismo: Ente Público Andaluz de Infraestructuras y Servicios Educativos.

b) Dependencia que tramita el expediente: Coordinación Provincial de Huelva.

c) Dirección: Alameda Sundheim, 8-1.º B, Huelva, C.P. 21003.

d) Tlfno.: 959 650 204. Fax: 959 650 214.

e) Dirección Internet: www.iseandalucia.es.

f) Número de expediente: 3/ISE/2008/HUE.

2. Objeto del contrato.

a) Descripción del contrato: «Reparaciones varias en el IES “El Valle” de Hinojos (Huelva)».

b) División por lotes y número: No.

c) Lugar de ejecución: C/ Reyes Católicos, 28, 21740, Hinojos (Huelva).

d) Plazo de ejecución (meses): Diez meses (10 meses).

3. Tramitación, procedimiento y forma de adjudicación.

a) Tramitación: Urgente.

b) Procedimiento: Abierto.

c) Forma de adjudicación: Concurso sin variantes.

4. Presupuesto base de licitación. Importe: Un millón ciento setenta y seis mil ochocientos noventa y seis euros con veintidós céntimos (1.176.896,21 €).

5. Garantías.

a) Provisional: 23.537,92 € (veintitrés mil quinientos treinta y siete euros con noventa y dos céntimos).

b) Definitiva: 4% del importe de adjudicación.

6. Obtención de documentación e información.

a) En el Registro General de la Coordinación Provincial de Huelva del Ente Público Andaluz de Infraestructuras y Servicios Educativos, en la dirección indicada en el punto 1 de este anuncio.

b) Fecha límite de obtención de documentos e información: Hasta la fecha de finalización del plazo de presentación de ofertas.

7. Requisitos específicos del contratista:

Clasificación de contratistas: Grupo: C, Subgrupo: Completo, Categoría: E.

8. Presentación de ofertas.

a) Fecha límite de presentación: A los 13 días naturales, a contar desde el día siguiente al de publicación en el Boletín Oficial de la Junta de Andalucía de este anuncio, finalizando el plazo a las 14,00 horas de la fecha referida (si el final de plazo coincidiera con sábado o inhábil se trasladará al siguiente día hábil).

b) Documentación a presentar: Véase Pliego de Cláusulas Administrativas Particulares.

c) Lugar de presentación: Registro General de la Coordinación Provincial de Huelva del Ente Público Andaluz de Infraestructuras y Servicios Educativos, en la dirección indicada en el punto 1 de este anuncio.

d) Plazo durante el cual el licitador está obligado a mantener su oferta: Un mes y medio, desde el día siguiente al de la apertura de proposiciones.

e) Admisión de variantes: No.

9. Apertura de ofertas: En la dirección indicada en el punto 1, en la fecha y hora que se anunciará en el tablón de anuncios del Ente con, al menos, 48 horas de antelación y, en su caso, en la página web del Ente.

10. Gastos de anuncios: Los gastos de publicación de anuncios correrán por cuenta del adjudicatario, con un importe máximo 3.500,00 euros.

Huelva, 18 de enero de 2008.- El Coordinador, Manuel Arroyo Carrero.



*ANUNCIO de 15 de enero de 2008, del Centro de Transportes de Mercancías de Sevilla, S.A., para la contratación del servicio de jardinería y limpieza exterior en el Centro de Transportes de Mercancías de Sevilla. (PD. 248/2008).*

1. Entidad contratante.
  - a) Denominación: Centro de Transportes de Mercancías de Sevilla, S.A. (C.T.M.S., S.A.).
  - b) Domicilio: Autovía A-92, km 0, Edificio de Administración, planta alta. 41006, Sevilla.
  - c) Número de expediente: CTMS/01-2008.
2. Objeto del contrato.
  - a) Descripción del objeto: Prestación del servicio de conservación y mantenimiento de la jardinería de todo el recinto, incluido Anexo de ampliación, limpieza general de viales, zonas exteriores del Edificio Administración del Centro, Aparcamiento de Vehículos Pesados, Zona exterior del CAT, Aparcamientos y accesos al recinto del Centro de Transportes de Mercancías de Sevilla, así como el control de hierbas en las zonas terrizas de dicho recinto.
    - b) División por lotes: No.
    - c) Lugar de ejecución: Recinto del Centro de Transportes de Mercancías de Sevilla incluido Anexo de ampliación.
    - d) Plazo de ejecución: 2 años.
3. Tipo de licitación: Cincuenta y un mil euros (51.000,00€), IVA incluido.
4. Garantías.
  - a) Provisional: No procede.
  - b) Definitiva: 4% del precio de adjudicación.
5. Obtención de documentación e información: Oficinas del Centro de Transportes de Mercancías de Sevilla, S.A. (C.T.M.S., S.A.), Autovía A-92, km 0, Edificio de Administración, planta alta, 41006, Sevilla. Tfno.: 954 787 043. Fax: 954 787 046.
6. Presentación de las ofertas.
  - a) Fecha y hora límite de presentación: Hasta las 12,00 horas del día en el que se cumplan 20 días naturales desde la fecha de publicación de este anuncio en el BOJA.
  - b) Documentación a presentar: La indicada en el Pliego de Cláusulas Generales.
  - c) Lugar de presentación: Oficinas de Centro de Transportes de Mercancías de Sevilla, S.A. (C.T.M.S., S.A.), Autovía A-92, km 0, Edificio de Administración, planta alta, 41006, Sevilla.

Sevilla, 15 de enero de 2008.- El Director-Gerente, José Clavero Salvador.

*ANUNCIO de 24 de enero de 2008, de la Gerencia Provincial de Sevilla de la Empresa Pública de Suelo de Andalucía, de licitación mediante concurso del contrato de consultoría y asistencia que se cita (Expte. núm. 2007/3864) (PD. 229/2008).*

1. Entidad contratante: Empresa Pública de Suelo de Andalucía (EPSA), adscrita a la Consejería de Obras Públicas y Transportes de la Junta de Andalucía.
2. Objeto del contrato.
  - a) Descripción: Expte.: Núm. 2007/3864. Expediente de contratación de consultoría y asistencia técnica para la dirección auxiliar de la ejecución de obra, aprobación del plan de coordinación y S.S en las 72 VP-PG M-16 y 72 RE M-14 de Camas, y 9 VPO-RE C/ Campamento (Sevilla).
  - b) Lugar de ejecución: Camas (Sevilla).

- c) Plazo de ejecución: Vinculado al plazo de ejecución de las obras.
3. Procedimiento y forma de adjudicación.
  - a) Procedimiento: Abierto.
  - b) Forma: Forma de concurso sin variantes.
4. Presupuesto de licitación: Ciento treinta y cinco mil cuatrocientos cincuenta y cuatro euros con cincuenta y nueve céntimos (135.454,59 euros). IVA incluido.
5. Garantías. Provisional: 2% del presupuesto de licitación, 2.709,09 euros.
6. Obtención de documentación e información: Gerencia Provincial de Sevilla.
  - a) Domicilio: Avda. República Argentina, 25, 7.ª planta, Mod. A
  - b) Localidad y Código Postal: Sevilla, 41011.
  - c) Teléfono: 955 030 600. Fax: 955 030 611.
7. Presentación de las ofertas.
  - a) Fecha límite de presentación: Hasta las 14,00 horas del día 21 de febrero de 2008.
  - b) Documentación a presentar: La determinada en las Bases del Concurso.
  - c) Lugar de presentación: Gerencia Provincial de EPSA en Sevilla.
    - Domicilio: Avda. República Argentina, núm. 25, 7.ª planta, módulo A. C.P. 41011, Sevilla.
    - d) Plazo durante el cual el licitador estará obligado a mantener su oferta: Tres meses desde la fecha del acta de apertura económica.
8. Apertura de la oferta económica: Tendrá lugar en la sede de la Gerencia Provincial de EPSA en Sevilla, Avda. República Argentina, 25, 7.ª planta, mód. A.
  - Fecha: A las 13,00 horas del día 6 de marzo de 2008.
9. Para más información, en la Gerencia Provincial de Sevilla.
10. Gastos de anuncios: Los gastos de los anuncios (en diarios oficiales) serán satisfechos por el adjudicatario.

Sevilla, 24 de enero de 2008.- La Gerente, Lydia Adán Lifante.

*ANUNCIO de 24 de enero de 2008, de Gestión de Infraestructuras de Andalucía, S.A., de licitación de concurso de obra de ampliación de la A-491 hasta la A-4, Fase 1. (PD. 231/2008).*

1. Entidad contratante: Gestión de Infraestructuras de Andalucía, S.A. (GIASA). Empresa Pública de la Junta de Andalucía, adscrita a la Consejería de Obras Públicas y Transportes.
2. Objeto del contrato.
  - a) Descripción: Expediente: C-CA5039/OEJO. Obra de ampliación de la A-491 hasta la A-4, Fase 1.
  - b) Lugar de ejecución: Provincia: Cádiz. Comunidad Autónoma de Andalucía. España.
  - c) Plazo de ejecución: Dieciocho (18) meses.
3. Procedimiento y forma de adjudicación.
  - a) Procedimiento: Abierto.
  - b) Forma: Concurso.
4. Presupuesto de licitación: Cinco millones novecientos setenta y tres mil ciento setenta y un euros con ocho céntimos, IVA incluido (5.973.171,08).
5. Garantías: No procede.
6. Obtención de documentación e información: Gestión de Infraestructuras de Andalucía, S.A. (GIASA).
  - a) Domicilio: Avda. Diego Martínez Barrio, núm. 10.
  - b) Localidad y código postal: Sevilla, 41013.
  - c) Teléfono: 955 007 400. Fax: 955 007 477.

7. Requisitos específicos del contratista: Clasificación requerida: Grupo B, Subgrupo 2, Categoría f.

8. Presentación de las ofertas.

a) Fecha límite de presentación: Hasta las 12,00 h del día 19 de febrero de 2008.

b) Documentación a presentar: La indicada en el Pliego de Cláusulas Particulares.

c) Lugar de presentación: Gestión de Infraestructuras de Andalucía, S.A. (GIASA). Domicilio: Avenida Diego Martínez Barrio, núm. 10, Registro General (Sevilla), 41013.

d) Plazo durante el cual el licitador estará obligado a mantener su oferta: Seis meses desde la fecha del acta de apertura económica.

e) Admisión de variantes: No se admiten.

9. Apertura de la oferta económica: Tendrá lugar en el domicilio de GIASA, Avenida Diego Martínez Barrio, núm. 10 (Sevilla), 41013.

Fecha: Se comunicará oportunamente por GIASA.

10. Otras informaciones: Los ofertantes que presenten certificación de estar inscritos en el Registro de Licitadores de la Comunidad Autónoma de Andalucía quedarán exentos de aportar la documentación administrativa que se incluye en el sobre núm. 1, a excepción en su caso de las garantías, así como de compromiso de constitución de UTE. Todo ello de conformidad con lo establecido en el Decreto 189/97, de 22 de julio, por el que se crea el mencionado Registro, publicado en el BOJA núm. 94, de 14 de agosto.

Esta actuación está financiada con fondos de la Unión Europea.

11. Gastos de anuncios: Los gastos de los anuncios serán satisfechos por el adjudicatario.

12. Fecha de envío del anuncio al DOUE: No se envía.

Sevilla, 24 de enero de 2008.- El Director de Secretaría General, José Luis Nores Escobar.

*ANUNCIO de 28 de enero de 2008, de Gestión de Infraestructuras de Andalucía, S.A., de licitación de concurso de control de calidad, recepción y pruebas de funcionamiento de las obras Lineales VI de Granada (PD. 259/2008).*

1. Entidad contratante: Gestión de Infraestructuras de Andalucía, S.A. (GIASA). Empresa Pública de la Junta de Andalucía, adscrita a la Consejería de Obras Públicas y Transportes.

2. Objeto del contrato.

a) Descripción: Expediente: G-GI0139/OCC0. Control de Calidad, recepción y pruebas de funcionamiento de las obras Lineales VI de Granada.

b) Lugar de ejecución: Provincia: Granada. Comunidad Autónoma de Andalucía. España.

c) Plazo: Veinticuatro (24) meses.

3. Procedimiento y forma de adjudicación:

a) Procedimiento: Abierto.

b) Forma: Concurso.

4. Presupuesto de licitación: Doscientos treinta y dos mil euros (232.000,00) IVA incluido.

5. Garantías: No.

6. Obtención de documentación e información: Gestión de Infraestructuras de Andalucía, S.A. (GIASA).

a) Domicilio: Avenida Diego Martínez Barrio, núm. 10, Registro General.

b) Localidad y código postal: Sevilla, 41013.

c) Teléfono: 955 007 400; Fax: 955 007 477

7. Presentación de las ofertas.

a) Fecha límite de presentación: Hasta las 12,00 h del día 5 de marzo de 2008.

b) Documentación a presentar: La indicada en el Pliego de Cláusulas Particulares.

c) Lugar de presentación: Gestión de Infraestructuras de Andalucía, S.A. (GIASA). Domicilio: Avenida Diego Martínez Barrio, núm. 10, Registro General, 41013 Sevilla.

d) Plazo durante el cual el licitador estará obligado a mantener su oferta: Seis meses desde la fecha del acta de apertura económica.

e) Admisión de variantes: No se admiten.

8. Apertura de la oferta económica: Tendrá lugar en la Avenida Diego Martínez Barrio, núm. 10.

Se indicará oportunamente por GIASA la fecha de la apertura.

9. Otras informaciones: Los ofertantes que presenten certificación de estar inscritos en el Registro de Licitadores de la Comunidad Autónoma de Andalucía quedarán exentos de aportar la documentación administrativa que se incluye en el sobre núm. 1, a excepción en su caso de las garantías, así como de compromiso de constitución de UTE. Todo ello de conformidad con lo establecido en el Decreto 189/97, de 22 de julio, por el que se crea el mencionado Registro, publicado en el BOJA núm. 94, de 14 de agosto.

Esta actuación está financiada con fondos de la Unión Europea.

10. Gastos de anuncios: Los gastos de los anuncios serán satisfechos por el adjudicatario.

11. Fecha de envío del anuncio al DOUE: No se envía.

Sevilla, 28 de enero de 2008.- El Director de Secretaría General, José Luis Nores Escobar.

## 5. Anuncios

### 5.2. Otros anuncios

#### CONSEJERÍA DE GOBERNACIÓN

*ANUNCIO de 16 de enero de 2008, de la Delegación del Gobierno de Almería, notificando Acuerdo de Inicio de expedientes sancionadores, por presunta infracción a la normativa general sobre defensa de los consumidores y usuarios.*

Intentada infructuosamente la notificación, en dos ocasiones, del Acuerdo de Inicio dictado en el expediente sancionador que abajo se detalla, incoado por presunta infracción a la normativa general sobre defensa de los consumidores y usuarios, y en cumplimiento de lo establecido en el art. 59.4 en relación con el art. 61 de la Ley 30/1992, de 26 de noviembre, de Régimen Jurídico de las Administraciones Públicas y del Procedimiento Administrativo Común, esta Delegación del Gobierno ha acordado la publicación del presente anuncio en el Boletín Oficial de la Junta de Andalucía, así como en el tablón de anuncios del correspondiente Ayuntamiento, dándose con ello por citada a la empresa imputada en tiempo y forma legales, concediéndosele un plazo de quince días hábiles, contados desde el día siguiente a la publicación del presente anuncio, para su personación en el Servicio de Consumo de esta Delegación del Gobierno, sita en Paseo de Almería, núm. 68, con el fin de que le sea notificado el referido Acuerdo de Inicio, significándole que en el referido plazo puede igualmente presentar las alegaciones, documentos e informaciones así como proponer las pruebas que considere oportunas. Informándosele igualmente al expedientado que de no efectuar las referidas alegaciones, el Acuerdo de Inicio podrá ser considerado como Propuesta de resolución, a efectos de la continuación de la correspondiente tramitación, frente a la cual podrá efectuar alegaciones en un

nuevo plazo de quince días, conforme a lo establecido en el artículo 19 del Real Decreto 1398/1993, de 4 de agosto.

En el supuesto de no comparecer en el plazo indicado, se le dará por notificado en el día de la publicación del presente anuncio en el último lugar en que haya sido publicado.

Expediente: 375/07.

Empresa imputada: Zhu Jimping; NIF: X1467454P «Bazar Shangai».

Último domicilio conocido: C/ Gerona, 32, de Almería.

Trámite que se le notifica: Acuerdo de Inicio de Expediente sancionador por presunta infracción en materia de Consumo.

Total de sanción propuesta: Trescientos euros (300 €).

Almería, 16 de enero de 2008.- El Delegado del Gobierno, Juan Callejón Baena.

#### CONSEJERÍA DE INNOVACIÓN, CIENCIA Y EMPRESA

*CORRECCIÓN de errata al Anuncio de 30 de octubre de 2007, de la Delegación Provincial de Granada, por el que se somete a información pública la solicitud de declaración en concreto de la utilidad pública de la Línea Aérea de Alta Tensión de 66 kV de Sub. Valcaire a Sub. Loma del Capón, en los términos municipales de Padul y Albuñuelas (Granada) (Expte. 8.661/AT.) (Expte. 1/2007/PAMA) (PD. 31/2008) (BOJA núm. 10, de 15.1.2008).*

Advertida errata por omisión de las parcelas 41 y 43 en el Anexo de la disposición de referencia, a continuación se procede a su publicación.

41	ANTONIO ALVAREZ DURAN C/ ESTACION, 13 18659 ALBUÑUELAS (GRANADA)	ALBUÑUELAS	ALTO DEL CALABOCILLO	111	2	67	1105				Olivos
43	MANUEL MORENO VILLOSLADA C/ HORNO 7 18659 ALBUÑUELAS (GRANADA)	ALBUÑUELAS	ALTO DEL CALABOCILLO	107	2	153	5280				Pastos

Sevilla, 1 de febrero de 2008

#### CONSEJERÍA DE EMPLEO

*RESOLUCIÓN de 27 de diciembre de 2007, de la Delegación Provincial de Jaén, por la que se publica un extracto del contenido de la Resolución por la que se conceden subvenciones a las microempresas, pequeñas y medianas empresas (PYME) del sector de la construcción, que realicen proyectos e inversiones en materia de prevención de riesgos laborales, convocadas por la Orden que se cita.*

Por Orden de la Consejería de Empleo de 14 de mayo de 2007, se convoca la concesión de subvenciones a las microempresas, pequeñas y medianas empresas (PYME) del sector

de la construcción que realicen proyectos e inversiones en materia de prevención de riesgos laborales para el año 2007.

En cumplimiento de lo previsto en la Orden anteriormente citada y en el artículo 6.3 de la Orden de 8 de mayo de 2006 (BOJA número 106, de 5 de junio de 2006), por la que se establecen las bases reguladoras de la concesión de subvenciones a microempresas, pequeñas y medianas empresas (PYME) del sector de la construcción que realicen proyectos e inversiones en materia de prevención de riesgos laborales, en relación con lo dispuesto en los artículos 59.5.b) de la Ley 30/1992, de 26 de noviembre, de Régimen Jurídico de las Administraciones Públicas y del Procedimiento Administrativo Común, y 9.2.e) del Decreto 254/2001, de 20 de noviembre, por el que se aprueba el Reglamento por el que se regulan los procedimientos para la concesión de subvenciones y ayudas

públicas por la Administración de la Junta de Andalucía y sus Organismos Autónomos y su régimen jurídico,

#### RESUELVO

Anunciar la publicación en los tabloneros de anuncios de esta Delegación Provincial y de la Consejería de Empleo, sita en Avda. de Hytasa, 14, de Sevilla, del contenido íntegro de la Resolución de Concesión de las subvenciones a microempresas, pequeñas y medianas empresas (PYME) del sector de la construcción que realicen proyectos e inversiones en materia de prevención de riesgos laborales, dictada al amparo de la citada Orden de convocatoria del año 2007.

De conformidad con lo previsto en el artículo 13.7 de la Orden de 8 de mayo de 2006 (BOJA núm. 106, de 5 de junio de 2006), y en la Resolución de Concesión, en el plazo de diez días hábiles, contados desde el siguiente al de publicación de la misma, la entidad beneficiaria deberá formular la aceptación o renuncia expresa, con la advertencia de que, si transcurrido este plazo no lo hiciera, la Resolución dictada perderá su eficacia, acordándose su archivo con notificación al interesado.

Jaén, 27 de diciembre de 2007.- La Secretaria General, M.<sup>a</sup> del Mar Herreros Hueta.

*RESOLUCIÓN de 27 de diciembre de 2007, de la Delegación Provincial de Jaén, por la que se publica un extracto del contenido de la Resolución por la que se conceden subvenciones a las microempresas, pequeñas y medianas empresas (PYME), que realicen proyectos e inversiones en materia de prevención de riesgos laborales, convocadas por la Orden que se cita.*

Por Orden de la Consejería de Empleo de 14 de mayo de 2007, se convoca la concesión de subvenciones a las microempresas, pequeñas y medianas empresas (PYME) que realicen proyectos e inversiones en materia de prevención de riesgos laborales para el año 2007.

En cumplimiento de lo previsto en la Orden anteriormente citada y en el artículo 6.3 de la Orden de 8 de mayo de 2006 (BOJA número 106, de 5 de junio de 2006), por la que se establecen las bases reguladoras de la concesión de subvenciones a microempresas, pequeñas y medianas empresas (PYME) que realicen proyectos e inversiones en materia de prevención de riesgos laborales, en relación con lo dispuesto en los artículos 59.5.b) de la Ley 30/1992, de 26 de noviembre, de Régimen Jurídico de las Administraciones Públicas y del Procedimiento Administrativo Común, y 9.2.e) del Decreto 254/2001, de 20 de noviembre, por el que se aprueba el Reglamento por el que se regulan los procedimientos para la concesión de subvenciones y ayudas públicas por la Administración de la Junta de Andalucía y sus Organismos Autónomos y su régimen jurídico,

#### RESUELVO

Anunciar la publicación en los tabloneros de anuncios de esta Delegación Provincial y de la Consejería de Empleo, sita en Avda. de Hytasa, 14, de Sevilla, del contenido íntegro de la Resolución de Concesión de las subvenciones a microempresas, pequeñas y medianas empresas (PYME) que realicen proyectos e inversiones en materia de prevención de riesgos laborales, dictada al amparo de la citada Orden de convocatoria del año 2007.

De conformidad con lo previsto en el artículo 13.7 de la Orden de 8 de mayo de 2006 (BOJA núm. 106, de 5 de junio de 2006) y en la Resolución de Concesión, en el plazo de diez días hábiles contados desde el siguiente al de publicación de

la misma, la entidad beneficiaria deberá formular la aceptación o renuncia expresa, con la advertencia de que, si transcurrido este plazo no lo hiciera, la Resolución dictada perderá su eficacia, acordándose su archivo con notificación al interesado.

Jaén, 27 de diciembre de 2007.- La Secretaria General, M.<sup>a</sup> del Mar Herreros Hueta.

*RESOLUCIÓN de 11 de enero de 2008, de la Dirección Provincial de Almería del Servicio Andaluz de Empleo, por la que se acuerda hacer pública la relación de subvenciones concedidas al amparo de la orden que se cita.*

De conformidad con lo dispuesto en el artículo 109 de la Ley General de la Hacienda Pública de la Comunidad Autónoma de Andalucía, esta Delegación Provincial ha resuelto hacer pública la siguiente relación de ayudas concedidas al amparo de la Orden de 5 de diciembre de 2006 que regula los programas de Escuelas Taller, Casas de Oficio, Talleres de Empleo y Unidades de Promoción y Desarrollo en la Junta de Andalucía, y con cargo a las siguientes aplicaciones presupuestarias 01.14.31.18.04.761.11.32B.6; 31.14.31.18.04.761.11.32B.4.2008; 01.14.31.16.04.761.01.32B.9; 31.14.31.16.04.761.01.32B.1.2008; 01.14.31.18.04.781.11.32B.4 y 31.14.31.18.04.781.11.32B.2.2008.

EXPEDIENTE	BENEFICIARIO	MUNICIPIO	IMPORTE
AL/TE/00014/2007	DIPUTACIÓN DE ALMERÍA	ALCOLEA	238.259,28 €
AL/TE/00003/2007	AYTO. DE OLULA DEL RIO	OLULA DEL RÍO	476.518,56 €
AL/TE/00037/2007	AYTO. DE OHANES	OHANES	158.839,52 €
AL/TE/00026/2007	AYTO. DE SERÓN	SERON	317.679,04 €
AL/TE/00032/2007	AYTO. DE LUBRIN	LUBRIN	158.839,52 €
AL/TE/00042/2007	AYTO. DE PADULES	PADULES Y ALMÓCITA	238.259,28 €
AL/ET/00004/2007	DIPUTACIÓN DE ALMERÍA	ALMERÍA	516.487,60 €
AL/TE/00038/2007	AYTO. DE PECHINA	PECHINA	317.679,04 €
AL/TE/00008/2007	AYTO. DE CARBONERAS	CARBONERAS	297.824,10 €
AL/TE/00034/2007	MANC. MUNICIPIOS PARA EL FOMENTO DEL EMPLEO	VARIOS	476.518,56 €
AL/TE/00002/2007	AYTO. DE VÍCAR	VÍCAR	317.679,04 €
AL/TE/00028/5007	AYTO. DE DALÍAS	DALÍAS	317.679,04 €
AL/TE/00004/2007	AYTO. DE MACAEL	MACAEL	297.824,10 €
AL/TE/00005/2007	AYTO. DE CHIRIVEL	CHIRIVEL	198.549,40 €
AL/ET/00006/2007	AYTO. DE ALMERÍA	ALMERÍA	852.204,54 €
AL/ET/00001/2007	AYTO. DE HUÉRCAL-OVERA	HUÉRCAL-OVERA	697.258,26 €
AL/TE/00009/2007	AYTO. DE VÉLEZ-RUBIO	VÉLEZ-RUBIO	158.839,52 €
AL/TE/00021/2007	DIPUTACIÓN DE ALMERÍA	FIÑANA	357.388,92 €
AL/TE/00041/2007	AYTO. DE VIATOR	VIATOR	297.824,10 €
AL/TE/00030/2007	AYTO. DE TERQUE	TERQUE	238.259,28 €
AL/TE/00010/2007	AYTO. DE PURCHENA	PURCHENA	178.694,46 €
AL/TE/00045/2007	CONSORCIO FILABRES NORTE	LIJAR, TAHAL	476.518,56 €
AL/ET/00003/2007	AYTO. DE GÁDOR	GÁDOR	413.190,08 €
AL/TE/00035/2007	AYTO. DE BENTARIQUE	BENTARIQUE	317.679,04 €
AL/TE/00006/2007	AYTO. DE LUCAINENA DE LAS TORRES	LUCAINENA DE LAS TORRES	158.839,52 €
AL/TE/00011/2007	EXCMO. AYUNTAMIENTO DE TÍJOLA	TÍJOLA	317.679,04 €
AL/TE/22/2007	FACCA	ALMERÍA	297.824,10 €
AL/TE/24/2007	ASOC. DISCAPACITADOS FÍSICOS EL SALIENTE	ALMERÍA	297.824,10 €
AL/TE/29/2007	FAAM	ALMERÍA	317.679,04 €
AL/TE/44/2007	FUNDACIÓN SECRETARIADO GITANO	ALMERÍA	317.679,04 €
AL/CO/04/2007	GINSO	TÍJOLA	142.852,32 €

Almería, 11 de enero de 2008.- El Director, Clemente García Valera.

*ANUNCIO de 8 de enero de 2008, de la Dirección Provincial de Almería del Servicio Andaluz de Empleo, referente a la notificación de diversos actos administrativos.*

De acuerdo con lo establecido en el art. 59.5 de la Ley 30/1992, de 26 de noviembre, de Régimen Jurídico de las Administraciones Públicas y del Procedimiento Administrativo Común (modificada por la Ley 4/1999, de 13 de enero), se procede mediante este acto a notificar los expedientes que a continuación se relacionan, dado que la notificación personal realizada en el domicilio que venía reflejado en la solicitud de ayuda (último domicilio conocido) ha resultado infructuosa.

Expediente núm.: AL/NPE/0097/2007.  
Titular: María Libertad Sánchez Mingorance.  
Domicilio: C/ La Vega, núm. 28.  
Localidad: 04007 - Almería.  
Acto notificado: Resolución Desist./No aporta doc.

Expediente núm. AL/NPE/0131/2007.  
Titular: Talleres Gilabert e Hijos, S.L.  
Domicilio: B.º El Real de Antas, s/n.  
Localidad: 04628 - Antas - Almería.  
Acto notificado: Resolución denegatoria.

Expediente núm: AL/NPE/0174/2007.  
Titular: SVS Cuencas Mineras Asturianas, S.L.  
Domicilio: Avda. Las Gaviotas, s/n.  
Localidad: 04740 - Roquetas de Mar - Almería.  
Acto notificado: Resolución Desist./No aporta doc.

Expediente núm.: AL/NPE/0187/2007.  
Titular: SVS Cuencas Mineras Asturianas, S.L.  
Domicilio: Avda. Las Gaviotas, s/n.  
Localidad: 04740 - Roquetas de Mar - Almería.  
Acto notificado: Resolución denegatoria.

Expediente núm.: AL/NPE/0636/2007.  
Titular: Gestión Inmobiliaria Indalpis.  
Domicilio: Avda. Montserrat, núm. 29, Bj.  
Localidad: 04006 - Almería.  
Acto notificado: Resolución Desist./No aporta doc.

Almería, 8 de enero 2008.- El Director, Clemente García Valera

*ANUNCIO de 17 de enero de 2008, de la Dirección Provincial de Almería del Servicio Andaluz de Empleo, por la que se hace pública la concesión de subvenciones del Programa de Orientación Profesional al amparo de las Órdenes que se citan.*

En cumplimiento de lo establecido en el artículo 18 de la Ley 38/2003, de 17 de diciembre, General de Subvenciones, en el artículo 30 del Real Decreto 887/2006, de 21 de julio, por la que se aprueba el Reglamento de la Ley citada, así como en el Título VIII, artículo 109 de la Ley 5/1983, de 19 de julio, General de la Hacienda Pública de la Comunidad Autónoma de Andalucía, he resuelto dar publicidad a las subvenciones concedidas en el año 2007, al amparo de la Orden de 22 de enero de 2004, modificada por la Orden de 23 de septiembre de 2004, modificada por la Orden de adecuación de 9 de noviembre de 2005, por la que se regulan las normas de concesión del Programa de Orientación Profesional y se regula el Programa de itinerarios de Inserción en desarrollo del Decreto 85/2003, de 1 de abril, por el que se establecen los Programas para Inserción Laboral de la Junta de Andalucía.

Las subvenciones a que dan lugar las Resoluciones de concesión, se han realizado con cargo al crédito cifrado en la Sección 1431 «Servicio Andaluz de Empleo», Programa 321 «Intermediación e Inserción Laboral», y con indicación en las aplicaciones expresadas seguidamente y otorgadas a favor de las entidades que a continuación se especifican:

Expediente: AL/OCO/00001/2007.  
Beneficiario: Ayuntamiento de Adra.  
Cuantía: 124.416,57 €.   
Proyecto o servicio: Orientación Profesional para demandantes de empleo en general.  
Aplicaciones presupuestarias:  
0.1.14311604.76301.321.7 (93.312,43 €).  
3.1.14311604.76301.321.3.2008 (31.104,14 €).

Expediente: AL/OCO/00003/2007.  
Beneficiario: Ayuntamiento de Vicar.  
Cuantía: 103.680,48 €   
Proyecto o servicio: Orientación Profesional para demandantes de empleo en general.  
Aplicaciones presupuestarias:  
0.1.14311604.76301.321.7 (77.760,36 €).  
3.1.14311604.76301.321.3.2008 (25.920,12 €).

Expediente: AL/OCO/00004/2007.  
Beneficiario: Asociación Almería Acoge.  
Cuantía: 55.346,01 €   
Proyecto o servicio: Orientación Profesional para personas desempleadas en riesgo de exclusión.  
Aplicaciones presupuestarias:  
0.1.14311604.78300.321.4 (41.509,51 €).  
3.1.14311604.78300.321.6.2008 (13.836,50 €).

Expediente: AL/OCO/00005/2007.  
Beneficiario: Ayuntamiento de Berja.  
Cuantía: 67.252,12 €   
Proyecto o servicio: Orientación Profesional para demandantes de empleo en general.  
Aplicaciones presupuestarias:  
0.1.14311604.76301.321.7 (50.439,09 €).  
3.1.14311604.76301.321.3.2008 (16.813,03 €).

Expediente: AL/OCO/00006/2007.  
Beneficiario: Consorcio Escuela del Mármol de Fines.  
Cuantía: 33.626,05 €   
Proyecto o servicio: Orientación Profesional para demandantes de empleo en general.  
Aplicaciones presupuestarias:  
0.1.14311604.74300.321.8 (25.219,54 €).  
3.1.14311604.74300.321.2.2008 (8.406,51 €).

Expediente: AL/OCO/00007/2007.  
Beneficiario: Ayuntamiento de Chirivel.  
Cuantía: 67.143 €   
Proyecto o servicio: Orientación Profesional para demandantes de empleo en general.  
Aplicaciones presupuestarias:  
0.1.14311604.76301.321.7 (50.357,25 €).  
3.1.14311604.76301.321.3.2008 (16.785,75 €).

Expediente: AL/OCO/00009/2007.  
Beneficiario: Asociación Empresarial de la provincia de Almería.  
Cuantía: 125.485,69 €   
Proyecto o servicio: Orientación Profesional para demandantes de empleo en general.  
Aplicaciones presupuestarias:  
0.1.14311604.78300.321.4 (94.114,27 €).  
3.1.14311604.78300.321.6.2008 (31.371,42 €).

Expediente: AL/OCO/00010/2007.  
Beneficiario: COAG Almería.  
Cuantía: 109.795,76 €.  
Proyecto o servicio: Orientación Profesional para demandantes de empleo en general.  
Aplicaciones presupuestarias:  
0.1.14311604.78300.321.4 (82.346,85 €).  
3.1.14311604.78300.321.6.2008 (27.448,91 €).

Expediente: AL/OCO/00011/2007.  
Beneficiario: Diputación Provincial de Almería.  
Cuantía: 109.795,76 €.  
Proyecto o servicio: Orientación Profesional para demandantes de empleo en general.  
Aplicaciones presupuestarias:  
0.1.14311604.76301.321.7 (77.760,38 €).  
3.1.14311604.76301.321.3.2008 (25.920,12 €).

Expediente: AL/OCO/00012/2007.  
Beneficiario: Asociación de vecinos «La Traña».  
Cuantía: 69.356,49 €.  
Proyecto o servicio: Orientación Profesional para personas desempleadas en riesgo de exclusión.  
Aplicaciones presupuestarias:  
0.1.14311604.78300.321.4 (52.017,37 €).  
3.1.14311604.78300.321.6.2008 (17.339,12 €).

Expediente: AL/OCO/00013/2007.  
Beneficiario: Fundación Mediterránea-Empresa Universidad de Almería.  
Cuantía: 160.472,59 €.  
Proyecto o servicio: Orientación Profesional para demandantes de empleo en general.  
Aplicaciones presupuestarias:  
0.1.14311604.78300.321.4 (120.354,44 €).  
3.1.14311604.78300.321.6.2008 (40.118,15 €).

Expediente: AL/OCO/00017/2007.  
Beneficiario: Ayuntamiento de la Mojonera.  
Cuantía: 109.795,76 €.  
Proyecto o servicio: Orientación Profesional para demandantes de empleo en general.  
Aplicaciones presupuestarias:  
0.1.14311604.76301.321.7 (50.439,09 €).  
3.1.14311604.76301.321.3.2008 (16.813,03 €).

Expediente: AL/OCO/00018/2007.  
Beneficiario: Ayuntamiento de Serón.  
Cuantía: 109.795,76 €.  
Proyecto o servicio: Orientación Profesional para demandantes de empleo en general.  
Aplicaciones presupuestarias:  
0.1.14311604.76301.321.7 (50.439,09 €).  
3.1.14311604.76301.321.3.2008 (16.813,03 €).

Expediente: AL/OCO/00019/2007  
Beneficiario: Ayuntamiento de Fiñana.  
Cuantía: 67.125,58 €.  
Proyecto o servicio: Orientación Profesional para demandantes de empleo en general.  
Aplicaciones presupuestarias:  
0.1.14311604.76301.321.7 (50.344,18 €).  
3.1.14311604.76301.321.3.2008 (16.781,40 €).

Almería, 17 de enero de 2008.- El Director, Clemente García Valera.

## CONSEJERÍA DE TURISMO, COMERCIO Y DEPORTE

*NOTIFICACIÓN de 17 de enero de 2008, de la Delegación Provincial de Granada, del acuerdo de iniciación de expediente sancionador número GR/114/2007.*

Intentada la notificación, sin haberse podido practicar, del acuerdo de iniciación de expediente sancionador GR/114/2007, incoado contra Le Phenicten Restauración 2000, S.L., titular del establecimiento denominado Restaurante Tauk, que tuvo su último domicilio a efectos de notificaciones en calle Montevideo, 2, de la localidad de Almuñécar, Granada, por infracción a la normativa turística, por medio del presente y en virtud de lo previsto en el artículo 59 de la Ley 30/1992, de Régimen Jurídico de las Administraciones Públicas y del Procedimiento Administrativo Común, se publica el presente anuncio de somera indicación del contenido del acto, para que sirva de notificación, significándole que para conocer el contenido íntegro del Acuerdo y constancia de su conocimiento podrá personarse en la Delegación Provincial de Turismo, Comercio y Deporte, sita en Granada, Plaza de la Trinidad, 11, 3.ª planta.

Asimismo se le advierte que en el caso de no efectuar alegaciones en el plazo establecido (quince días) sobre el contenido del aludido acuerdo, éste podrá ser considerado como propuesta de resolución, según dispone el artículo 13.2 del R.D. 1398/93, de 4 de agosto (BOE de 8.9.1993), con los efectos que establecen los artículos 18 y 19 del propio Real Decreto.

Granada, 17 de enero de 2008.- La Delegada, María Sandra García Martín.

## CONSEJERÍA DE AGRICULTURA Y PESCA

*RESOLUCIÓN de 8 de enero de 2008, de la Dirección General del Fondo Andaluz de Garantía Agraria, por la que se anuncia la publicación de la relación de las personas beneficiarias de las ayudas autorizadas al pago con cargo al FEAGA desde el 1 de octubre al 31 de diciembre de 2007.*

De conformidad con lo previsto en el artículo 109 de la Ley 5/1983, de 19 de julio, de la Hacienda Pública de la Comunidad Autónoma de Andalucía, y en el artículo 18 de la Ley 38/2003, de 17 de noviembre, General de Subvenciones, y en ejercicio de las facultades conferidas,

### RESUELVO

Anunciar la publicación de la relación de las personas beneficiarias de las ayudas autorizadas al pago con cargo al Fondo Europeo Agrícola de Garantía (FEAGA), en el periodo comprendido entre el 1 de octubre al 31 de diciembre de 2007, por un importe superior a 3.000 euros. Dicha relación está disponible en la página web de la Consejería de Agricultura y Pesca: <http://www.cap.juntadeandalucia.es>, pudiendo ser consultada también dicha página a través de las Delegaciones Provinciales de Agricultura y Pesca y sus Oficinas Comarcales Agrarias.

Sevilla, 8 de enero de 2008.- El Director General, Félix Martínez Aljama.

*RESOLUCIÓN de 17 de diciembre de 2007, de la Delegación Provincial de Córdoba, por la que se hace pública la concesión de las subvenciones a la mejora de la sanidad vegetal mediante el fomento de las Agrupaciones para Tratamientos Integrados en la Agrícola (ATRIAs) campaña 2007/2008.*

En cumplimiento de lo establecido en el artículo 109 de la Ley 5/1983, de 19 de julio, General de la Hacienda Pública de la Comunidad Autónoma de Andalucía, así como en el artículo 18 de la Ley 38/2003, de 17 de noviembre, General de Subvenciones, procede hacer pública la concesión de las subvenciones, en el año 2007, que figuran en el Anexo de esta Resolución.

Córdoba, 17 de diciembre de 2007.- El Delegado, Francisco José Zurera Aragón.

### A N E X O

Normativa reguladora:

Orden del MAPA de 17 de noviembre de 1989, por la que se establece un programa de promoción de lucha integrada contra las plagas de los diferentes cultivos a través de las Agrupaciones de Tratamientos Integrados en Agricultura (ATRIAs), y Orden de 12 de enero de 2006 por la que se establecen las bases reguladoras para la concesión de las ayudas dirigidas a la mejora de la Sanidad Vegetal mediante el fomento de las Agrupaciones de Tratamientos Integrados en Agricultura (ATRIAs), modificada por Orden de 23 de mayo de 2007.

Finalidad:

Puesta a punto y aplicación de las técnicas de lucha integrada y utilización racional de los productos y medios fitosanitarios.

a) Formación del personal técnico y especializado en la dirección y aplicación de dichas técnicas.

b) Fomento de las Agrupaciones de Agricultores para la realización de Tratamientos Fitosanitarios Integrados (ATRIAs).

Aplicaciones presupuestarias:

0.1.16.00.18.14.77217.71B.3  
1.1.16.00.11.14.78200.71B.9.2006  
1.1.16.00.15.14.77200.71B.5.2006  
1.1.16.00.15.14.77213.71B.7.2006  
1.1.16.00.15.14.78200.71B04.2006  
1.1.16.00.15.14.78213.71B.6.2006

La Unión Europea participa a través del Fondo Europeo de Orientación y Garantía Agrícola, Sección Orientación (FEOGA-O), cofinanciando el 75%.

### RELACIÓN DE LAS ENTIDADES BENEFICIARIAS DE LAS AYUDAS A LAS ATRIAS DE LA PROVINCIA DE CÓRDOBA PARA LA CAMPAÑA 2007/2008

Entidad	CIF	Nombre ATRIA	Ayuda Concedida
Agrícola Ganadera San Miguel, SCA	F14010680	San Miguel	7.892,20 €
Agrícola Olivarera Virgen del Campo	F14011530	Virgen del Campo	11.281,00 €
Agropecuaria S. Fco. de Borja	F14015622	Agroborja	12.451,00 €
Asociación de Citricultores de Hornachuelos	G14723522	Bembézar	9.851,00 €
Asociación de Citricultores de Hornachuelos	G14723522	Céspedes	9.851,00 €
Asociación de Citricultores de Hornachuelos	G14723522	Torbiscal	9.851,00 €
Coop. Agrícola de Regantes, SCA	F14011563	Calonge	7.243,00 €
Coop. Agrícola de Regantes, SCA	F14011563	El Pizón	9.851,00 €

Entidad	CIF	Nombre ATRIA	Ayuda Concedida
Coop. Agrícola de Regantes, SCA	F14011563	Horto-Coope	7.243,00 €
Coop. Agrícola de Regantes, SCA	F14011563	Mezquitillas	12.451,00 €
Coop. Agrícola Ntra. Madre del Sol, SCA	F14011464	Madre del Sol	6.593,80 €
Cooperativa Agrícola de Rute, SCA	F14011688	Rute	8.941,00 €
Cooperativa Olivarera de Cabra, SCA	F14012116	Cabra	8.541,40 €
Cooperativa Olivarera San Isidro, SCA	F14012348	Espejo	4.646,20 €
Cooperativa San Antonio Abad	F14011712	San Benito	2.698,60 €
D.O. Priego de Córdoba	Q1471008A	D.O.P. Priego de Córdoba	6.601,00 €
Dehesas Cordobesas	F14529937	Dehesa de Villaviciosa	7.892,20 €
Hortofrutícola Las Huertas	F14219265	Huertas-Citricas	2.915,00 €
Hortofrutícola Las Huertas	F14219265	Naranjas de Palma	5.079,00 €
Ntra. Sra. del Carmen, SCA	F14012223	Bracana	4.646,20 €
Olivarera La Purísima	F14012322	La Purísima II	4.646,20 €
Almazaras de la Subbética SCA	F14803241	Nazareno Priego	8.941,00 €
Olivarera S. Isidro de Castro del Río, SCA	F14012330	S. Isidro-castro del Río	6.593,80 €
Almazaras de la Subbética SCA	F14803241	Virgen del Castillo	2.265,80 €
SCA de la Comarca de Baena	F14201073	CODEBA-ALGUACIL	2.698,60 €
SCA de la Comarca de Baena	F14201073	CODEBA-BAENA	2.698,60 €
SCA de la Comarca de Baena	F14201073	CODEBA-CAMPIÑA	2.698,60 €
SCA de la Comarca de Baena	F14201073	CODEBA-D*MENCIA	2.698,60 €
SCA de la Comarca de Baena	F14201073	CODEBA-Lab y Ganad.	4.646,20 €
SCA de la Comarca de Baena	F14201073	CODEBA-LUQUE	2.698,60 €
SCA de la Comarca de Baena	F14201073	CODEBA-Nva.Carteya	4.646,20 €
SCA de la Comarca de Baena	F14201073	CODEBA-ZUHEROS	2.698,60 €
SCA Ganadera del Valle de los Pedroches	F14014245	Covap-1	7.892,20 €
SCA Ganadera del Valle de los Pedroches	F14014245	Covap-2	7.892,20 €
SCA Ntra. Sra. de la Salud	F14015168	Citricos-Covidesa	7.243,00 €
SCA Ntra. Sra. de la Salud	F14015168	Dehesa-Covidesa	10.761,00 €
SCA Olivarera Los Pedroches	F14012306	Ecolipe	6.593,80 €
SCA Olivarera Los Pedroches	F14012306	Los Pedroches	10.761,00 €
SUFECO, SCA	F14415244	Bujalance II	11.281,00 €
SUFECO, SCA	F14415244	La Campiña II	11.281,00 €
Vitivinícola San Acacio, SCA	F14010862	San Acacio	5.431,00 €

*RESOLUCIÓN de 21 de diciembre de 2007, de la Delegación Provincial de Córdoba, por la que se hace pública la concesión de las ayudas para la ejecución de las medidas de control contra la mosca del olivo (Bactrocera oleae Gmel) para el año 2007.*

En cumplimiento de lo establecido en el artículo 109 de la Ley 5/1983, de 19 de julio, General de la Hacienda Pública de la Comunidad Autónoma de Andalucía, así como en el artículo 18 de la Ley 38/2003, de 17 de noviembre, General de Subvenciones, procede hacer pública la concesión de las subvenciones, en el año 2007, que figuran en el anexo de esta Resolución.

Córdoba, 21 de diciembre de 2007.- El Delegado, Francisco J. Zurera Aragón.

### A N E X O

Normativa reguladora:

El Real Decreto 1618/2005 del Ministerio de Agricultura, Pesca y Alimentación, de 30 de diciembre, en su disposición adicional única, califica de utilidad pública la lucha contra la mosca del olivo, y faculta al Ministerio de Agricultura, Pesca y Alimentación para colaborar con las Comunidades Autónomas

que hayan declarado la existencia de la plaga y establecido programas de control, en la financiación de los gastos correspondientes de las medidas que se establezcan. La Orden de la Consejería de Agricultura y Pesca de 8 de junio de 2006 declara la existencia oficial de la plaga de mosca del olivo (*Bactrocera oleae* Gmel), establece las medidas de control y las ayudas para su ejecución, estando modificada por la Orden de 25 de mayo de 2007.

**Finalidad:**

Establecer las bases reguladoras para la concesión de ayudas para el desarrollo colectivo de las medidas fitosanitarias en la lucha contra la plaga mosca del olivo (*Bactrocera oleae* Gmel) en la provincia de Córdoba.

**Aplicaciones presupuestarias:**

0.1.16.00.01.14.74205.71B.0.

0.1.16.00.18.1474223.71B.1.

Entidad beneficiaria de subvención para la ejecución de medidas de control contra la mosca del olivo:

Entidad beneficiaria: D.O. Priego de Córdoba.

CIF: Q-1471008A.

Subvención (€): 89.992,70.

*ANUNCIO de 25 de enero de 2008, de la Secretaría General Técnica, por el que se notifican los actos administrativos que se citan (DL-210/08).*

En virtud de lo dispuesto en los artículos 59.5 y 61 de la Ley 30/1992, de 26 de noviembre, de Régimen Jurídico de las Administraciones Públicas y del Procedimiento Administrativo Común, e intentada sin efecto la notificación personal en el domicilio que consta en cada expediente, por el presente anuncio se notifica a las personas interesadas que figuran en el Anexo los actos administrativos que se indican.

El texto íntegro de los mencionados actos se encuentra a disposición de las personas interesadas en los lugares que se indican en el Anexo, en donde podrán comparecer en el plazo de quince días a partir de la publicación del presente anuncio en el Boletín Oficial de la Junta de Andalucía para el conocimiento del contenido íntegro del mencionado acto y constancia de tal conocimiento. En el supuesto de no comparecer en el plazo indicado, se le dará por notificado en el día de la publicación del presente anuncio.

Sevilla, 25 de enero de 2008.- El Secretario General Técnico, Bartolomé Pinilla Piñero.

**A N E X O**

1. Denominación social y CIF: Aceitunera Andaluza, S.A. A-23027048.

Procedimiento/núm. de expte.: Sancionador en materia Agroalimentaria, núm. 32/2007.

Fecha e identificación del acto a notificar: Orden del Excmo. Sr. Consejero de Agricultura y Pesca de 13 de diciembre de 2007.

Recursos: Contra dicho acto, que pone fin a la vía administrativa, cabe interponer recurso potestativo de reposición ante el Consejero de Agricultura y Pesca, en el plazo de un mes a contar desde el día siguiente al de su notificación, o interponer directamente recurso contencioso-administrativo ante los órganos judiciales de este orden, en el plazo de dos meses a contar desde el día siguiente al de su notificación.

Acceso al texto íntegro: Podrá tener acceso al texto íntegro en la Delegación Provincial de Agricultura y Pesca de Córdoba, sita en C/ Tomás de Aquino, s/n, 5.ª planta (Córdoba).

2. Nombre y apellidos y DNI/NIF: Antonio Silva Lagomazini, 75851152-G.

Procedimiento/núm. de expte.: P.M.GR-29/07 (N.REF. 1022/07).

Fecha e identificación del acto a notificar: Resolución de la Ilma. Sra. Directora General de Pesca y Acuicultura de 16 de octubre de 2007.

Recursos: Contra dicho acto, que no pone fin a la vía administrativa, cabe interponer recurso de alzada ante el Consejero de Agricultura y Pesca, en el plazo de un mes a contar desde el día siguiente al de su notificación.

Acceso al texto íntegro: Sección de Recursos y Expedientes Sancionadores de la Delegación Provincial de Agricultura y Pesca de Granada, sita en C/ Gran Vía, núm. 48 (Granada).

3. Nombre y apellidos y DNI/NIF: Cristóbal Ortiz Temnitzer, 50897109-H.

Procedimiento/núm. de expte.: Recurso de alzada DR -5886/06.

Fecha e identificación del acto a notificar: Orden de 13 de agosto de 2007, del Excmo. Sr. Consejero de Agricultura y Pesca, por la que se resuelve el recurso interpuesto contra la Resolución del Ilmo. Director General del Fondo Andaluz de Garantía Agraria DGFAGA/SAAO/351/2006 de 18 de mayo de 2006, por la que se deniega ayuda a la producción de aceite de oliva y/o aceituna de mesa para la campaña 2002/2003.

Recursos: Contra dicho acto, que agota la vía administrativa, podrá interponerse recurso contencioso-administrativo ante los órganos judiciales de ese orden, en el plazo de dos meses contados a partir del día siguiente al de su notificación.

Acceso al texto íntegro: Podrá tener acceso al texto íntegro en el Servicio de Legislación y Recursos de la Secretaría General Técnica de la Consejería de Agricultura y Pesca, sito en C/ Tabladilla, s/n (Sevilla).

4. Nombre y apellidos y DNI/NIF: Juan Antonio Morales Peregrina, 24078512-L.

Procedimiento/núm. de expte.: Recurso de alzada DR -1114/07.

Fecha e identificación del acto a notificar: Orden de 19 de octubre de 2007, del Excmo. Sr. Consejero de Agricultura y Pesca, por la que se resuelve el recurso interpuesto contra la Resolución del Ilmo. Director General del Fondo Andaluz de Garantía Agraria DGFAGA/SAAO núm. 2/2007 de 8 de enero, recaída en el expediente de referencia 9/140988, por la que se acuerda denegar la Ayuda a la Producción de Aceite de Oliva y/o Aceituna de Mesa, en la campaña de comercialización 2004/2005.

Recursos: Contra dicho acto, que agota la vía administrativa, podrá interponerse recurso contencioso-administrativo ante los órganos judiciales de ese orden, en el plazo de dos meses contados a partir del día siguiente al de su notificación.

Acceso al texto íntegro: Podrá tener acceso al texto íntegro en el Servicio de Legislación y Recursos de la Secretaría General Técnica de la Consejería de Agricultura y Pesca, sito en C/ Tabladilla, s/n (Sevilla).

5. Nombre y apellidos y DNI/NIF: Antonio Claros Cortes, 25022727-S.

Procedimiento/núm. de expte.: Recurso de alzada DR-5764/06.

Fecha e identificación del acto a notificar: Orden de 19 de abril de 2007, del Excmo. Sr. Consejero de Agricultura y Pesca, por la que se resuelve el recurso interpuesto contra la Resolución del Ilmo. Director General del Fondo Andaluz de Garantía Agraria DGFAGA/SAAO núm. 352/2006, de 18 de mayo de 2006, por la que se resuelve denegar la solicitud de ayuda a la producción de aceite de oliva y/o aceituna de mesa, para la campaña de comercialización 2002/2003 y 2003/2004.



Recursos: Contra dicho acto, que agota la vía administrativa, podrá interponerse recurso contencioso-administrativo ante los órganos judiciales de ese orden, en el plazo de dos meses contados a partir del día siguiente al de su notificación.

Acceso al texto íntegro: Podrá tener acceso al texto íntegro en el Servicio de Legislación y Recursos de la Secretaría General Técnica de la Consejería de Agricultura y Pesca, sito en C/ Tabladilla, s/n (Sevilla).

6. Nombre y apellidos y DNI/NIF: Cristóbal Cañete Martín, 74792013-S.

Procedimiento/núm. de expte.: Recurso de alzada DR -2808/06.

Fecha e identificación del acto a notificar: Orden de 12 de abril de 2007, del Excmo. Sr. Consejero de Agricultura y Pesca, por la que se resuelve el recurso interpuesto contra la Resolución del Ilmo. Director General del Fondo Andaluz de Garantía Agraria DGFAGA/SAAO número 2/2006, de 19 de enero de 2006, por la que se acuerda denegar las solicitudes de ayuda a la producción del aceite de oliva y/o aceituna de mesa, campaña de comercialización de 2001/2002.

Recursos: Contra dicho acto, que agota la vía administrativa, podrá interponerse recurso contencioso-administrativo ante los órganos judiciales de ese orden, en el plazo de dos meses contados a partir del día siguiente al de su notificación.

Acceso al texto íntegro: Podrá tener acceso al texto íntegro en el Servicio de Legislación y Recursos de la Secretaría General Técnica de la Consejería de Agricultura y Pesca, sito en C/ Tabladilla, s/n (Sevilla).

7. Nombre y apellidos y DNI/NIF: Francisco Conde Gálvez, 74804660-N.

Procedimiento/núm. de expte.: Recurso de alzada DR -2781/2006.

Fecha e identificación del acto a notificar: Orden de 1 de marzo de 2007, del Excmo. Sr. Consejero de Agricultura y Pesca, por la que se resuelve el recurso interpuesto contra la Resolución del Ilmo. Director General del Fondo Andaluz de Garantía Agraria DGFAGA, núm. 2/2006, de fecha 19 de enero de 2006, recaída en el expediente con número de referencia 44/315549, por la que se acuerda denegar las solicitudes de ayuda a la producción del aceite de oliva y/o aceituna de mesa, campaña de comercialización de 2001/2002.

Recursos: Contra dicho acto, que agota la vía administrativa, podrá interponerse recurso contencioso-administrativo ante los órganos judiciales de ese orden, en el plazo de dos meses contados a partir del día siguiente al de su notificación.

Acceso al texto íntegro: Podrá tener acceso al texto íntegro en el Servicio de Legislación y Recursos de la Secretaría General Técnica de la Consejería de Agricultura y Pesca, sito en C/ Tabladilla, s/n (Sevilla).

8. Nombre y apellidos y DNI/NIF: Salvador García Moreno, 23578889-W.

Procedimiento/núm. de expte.: Recurso de alzada DR -2787/2006.

Fecha e identificación del acto a notificar: Orden de 1 de marzo de 2007, del Excmo. Sr. Consejero de Agricultura y Pesca, por la que se resuelve el recurso interpuesto contra la Resolución del Ilmo. Director General del Fondo Andaluz de Garantía Agraria DGFAGA/SAS número 2/2006, de 19 de enero de 2002, por la que se acuerda denegar la ayuda a la producción del aceite de oliva y/o aceituna de mesa correspondiente a la campaña de comercialización 2001/2002.

Recursos: Contra dicho acto, que agota la vía administrativa, podrá interponerse recurso contencioso-administrativo ante los órganos judiciales de ese orden, en el plazo de dos meses contados a partir del día siguiente al de su notificación.

Acceso al texto íntegro: Podrá tener acceso al texto íntegro en el Servicio de Legislación y Recursos de la Secretaría

General Técnica de la Consejería de Agricultura y Pesca, sito en C/ Tabladilla, s/n (Sevilla).

9. Nombre y apellidos y DNI/NIF: José Fernández Cobos, 25301578-Z.

Procedimiento/núm. de expte.: Recurso de alzada DR -2338/06.

Fecha e identificación del acto a notificar: Orden de 23 de abril de 2007, del Excmo. Sr. Consejero de Agricultura y Pesca, por la que se resuelve el recurso interpuesto contra la Resolución del Ilmo. Director General del Fondo Andaluz de Garantía Agraria DGFAGA/SAAO número 3/2006, de 19 de enero de 2006, recaída en el expediente núm. 43/327688, por la que se acuerda denegar las solicitudes de ayuda a la producción del aceite de oliva y/o aceituna de mesa, campaña de comercialización de 2001/2002 y 2002/2003.

Recursos: Contra dicho acto, que agota la vía administrativa, podrá interponerse recurso contencioso-administrativo ante los órganos judiciales de ese orden, en el plazo de dos meses contados a partir del día siguiente al de su notificación.

Acceso al texto íntegro: Podrá tener acceso al texto íntegro en el Servicio de Legislación y Recursos de la Secretaría General Técnica de la Consejería de Agricultura y Pesca, sito en C/ Tabladilla, s/n (Sevilla).

10. Nombre y apellidos y DNI/NIF: Jesús Ortiz Hurtado, 74815951-X.

Procedimiento/núm. de expte.: Recurso de alzada DR -6165/2006.

Fecha e identificación del acto a notificar: Orden de 18 de mayo de 2007, del Excmo. Sr. Consejero de Agricultura y Pesca, por la que se resuelve el recurso interpuesto contra la Resolución del Ilmo. Director General del Fondo Andaluz de Garantía Agraria DGFAGA/SAAO número 352/2006, de 3 de julio de 2006, por la que se acuerda denegar las solicitudes de ayuda a la producción del aceite de oliva y/o aceituna de mesa, campaña de comercialización de 2002/2003 y 2003/2004.

Recursos: Contra dicho acto, que agota la vía administrativa, podrá interponerse recurso contencioso-administrativo ante los órganos judiciales de ese orden, en el plazo de dos meses contados a partir del día siguiente al de su notificación.

Acceso al texto íntegro: Podrá tener acceso al texto íntegro en el Servicio de Legislación y Recursos de la Secretaría General Técnica de la Consejería de Agricultura y Pesca, sito en C/ Tabladilla, s/n (Sevilla).

11. Nombre y apellidos y DNI/NIF: Fernando Carrión Arce, 40764849-V.

Procedimiento/núm. de expte.: Recurso de alzada DR -2743/06.

Fecha e identificación del acto a notificar: Orden de 15 de junio de 2007, del Excmo. Sr. Consejero de Agricultura y Pesca, por la que se resuelve el recurso interpuesto contra la Resolución del Ilmo. Director General del Fondo Andaluz de Garantía Agraria DGFAGA/SAAO número 2/2006, de 19 de enero de 2006, por la que se acuerda denegar las solicitudes de ayuda a la producción del aceite de oliva y/o aceituna de mesa, campaña de comercialización de 2001/2002, relativa al expediente 44/315496.

Recursos: Contra dicho acto, que agota la vía administrativa, podrá interponerse recurso contencioso-administrativo ante los órganos judiciales de ese orden, en el plazo de dos meses contados a partir del día siguiente al de su notificación.

Acceso al texto íntegro: Podrá tener acceso al texto íntegro en el Servicio de Legislación y Recursos de la Secretaría General Técnica de la Consejería de Agricultura y Pesca, sito en C/ Tabladilla, s/n (Sevilla).

12. Nombre y apellidos y DNI/NIF: José Antonio Aguilera Puerto, 74638944-B.

Procedimiento/núm. de expte.: Recurso de alzada DR -10456/2006.

Fecha e identificación del acto a notificar: Orden de 20 de septiembre de 2007, del Excmo. Sr. Consejero de Agricultura y Pesca, por la que se resuelve el recurso interpuesto contra la Resolución del Ilmo. Director General del Fondo Andaluz de Garantía Agraria DGFAGA de 18 de octubre de 2006, recaída en el expediente 000021020000000000 de alegación al SIGPAC presentada en la fase de implantación para parcelas de olivar.

Recursos: Contra dicho acto, que agota la vía administrativa, podrá interponerse recurso contencioso-administrativo ante los órganos judiciales de ese orden, en el plazo de dos meses contados a partir del día siguiente al de su notificación.

Acceso al texto íntegro: Podrá tener acceso al texto íntegro en el Servicio de Legislación y Recursos de la Secretaría General Técnica de la Consejería de Agricultura y Pesca, sito en C/ Tabladilla, s/n (Sevilla).

## CONSEJERÍA DE SALUD

*ANUNCIO de 21 de enero de 2008, de la Secretaría General Técnica, por el que se notifica Resolución de 6 de septiembre de 2007, de la Dirección General de Salud Pública y Participación, de esta Consejería, recaída en el recurso de alzada núm. 119/07.*

Intentada la notificación en el domicilio indicado sin que se haya podido realizar y a fin de dar cumplimiento a lo previsto en los artículos 59.5 y 61 de la Ley 30/1992, de 26 de noviembre, de Régimen Jurídico de las Administraciones Públicas y del Procedimiento Administrativo Común, se notifica Resolución de la Ilma. Sra. Directora General de Salud Pública y Participación de esta Consejería, de fecha 6 de septiembre de 2007, recaída en el recurso de alzada interpuesto por Frutas Cruz Chiclaná, S.L., contra Resolución de la Delegación Provincial de Salud en Cádiz, de fecha 6 de febrero de 2007, por la que se acordaba la suspensión temporal de la actividad del establecimiento de su propiedad, recaída en el expediente núm. 11176/06; haciéndoles constar que para el conocimiento íntegro de los mismos, podrá comparecer en los Servicios Centrales de este Organismo, sita en Avda. de la Innovación, s/n, Edificio Arena-I, de Sevilla.

Interesado/a: Frutas Cruz Chiclaná, S.L.

Expediente: Sancionador.

Acto notificado: Resolución de recurso de alzada 119/07.

Sentido: Inadmitido.

Plazo para interponer recurso contencioso-administrativo: Dos meses.

Sevilla, 21 de enero de 2008.- La Secretaria General Técnica, M.ª José Gualda Romero.

## CONSEJERÍA PARA LA IGUALDAD Y BIENESTAR SOCIAL

*ACUERDO de 18 de enero de 2008, de la Delegación Provincial de Málaga, para la notificación por edicto de Resolución de modificación de medidas a doña Gardenia Díaz Barrero.*

Acuerdo de fecha 18 de enero de 2008 de la Delegación Provincial de la Consejería para la Igualdad y Bienestar Social en Málaga, por el que se ordena la notificación por edicto de Resolución a doña Gardenia Díaz Barrero al haber resultado en ignorado paradero en el domicilio que figura en el expediente incoado.

En virtud de lo dispuesto en el art. 59.4 de la Ley 30/1992, de 26 de noviembre, de Régimen Jurídico de las Administraciones Públicas y de Procedimiento Administrativo Común, por ser desconocido su domicilio o estar ausente del mismo, podrá comparecer, en el plazo de diez días, ante el Servicio de Protección de Menores, sito en C/ Ollerías, núm. 17, Málaga, para la notificación del contenido íntegro de Resolución de modificación de medidas de fecha 18 de octubre de 2007 del menor I.A.D., expediente núm. 29/98/0822/00, significándole que contra esta Resolución podrá formularse reclamación ante el Juzgado de Primera Instancia (Familia) de esta capital y por los trámites del proceso especial de oposición a las resoluciones administrativas en materia de protección de menores, de conformidad con los artículos 779 y ss. de la Ley de Enjuiciamiento Civil.

Málaga, 18 de enero de 2008.- La Delegada, Amparo Bilbao Guerrero.

*ACUERDO de 18 de enero de 2008, de la Delegación Provincial de Málaga, para la notificación por edicto de Resolución de modificación de medidas a don Francisco Rodríguez Olmo y doña Alicia Elena Doblas.*

Acuerdo de fecha 18 de enero de 2008 de la Delegación Provincial de la Consejería para la Igualdad y Bienestar Social en Málaga, por el que se ordena la notificación por edicto de Resolución a don Francisco Rodríguez Olmo y doña Alicia Elena Doblas al haber resultado en ignorado paradero en el domicilio que figura en el expediente incoado.

En virtud de lo dispuesto en el art. 59.4 de la Ley 30/1992, de 26 de noviembre, de Régimen Jurídico de las Administraciones Públicas y de Procedimiento Administrativo Común, por ser desconocido su domicilio o estar ausente del mismo, podrá comparecer, en el plazo de diez días, ante el Servicio de Protección de Menores, sito en C/ Ollerías, núm. 17, Málaga, para la notificación del contenido íntegro de Resolución de modificación de medidas de fecha 15 de noviembre de 2007 de los menores A.J.R.E y N.R.E., expedientes núm. 352-2006-29-001117,1118, significándole que contra esta Resolución podrá formularse reclamación ante el Juzgado de Primera Instancia (Familia) de esta capital y por los trámites del proceso especial de oposición a las resoluciones administrativas en materia de protección de menores, de conformidad con los artículos 779 y ss. de la Ley de Enjuiciamiento Civil.

Málaga, 18 de enero de 2008.- La Delegada, Amparo Bilbao Guerrero.

## CONSEJERÍA DE CULTURA

*ANUNCIO de 13 de diciembre de 2007, de la Dirección General de Bienes Culturales, por el que se notifica a doña María Vivancos Anguita la Orden que acuerda denegar el premio por hallazgo en concepto de descubridora de un cañón de 18 libras del siglo XVIII en Mazagón (Huelva).*

De conformidad con lo establecido en el artículo 59.5 de la Ley 30/1992, de 26 de noviembre, de Régimen Jurídico de las Administraciones Públicas y del Procedimiento Administrativo Común, y habida cuenta que ha sido intentada la notificación del acto a la interesada, no habiendo sido posible practicarla, se notifica por medio del presente anuncio en el Boletín Oficial de la Junta de Andalucía así como en el tablón de edictos del correspondiente Ayuntamiento, que se ha dic-

tado Orden de la Sra. Consejera de Cultura denegando premio por hallazgo cuyo texto integro es el siguiente:

«ORDEN DE LA SRA. CONSEJERA DE CULTURA, POR LA QUE SE ACUERDA DENEGAR EL PREMIO POR HALLAZGO A DOÑA MARÍA VIVANCOS ANGUIITA, EN CONCEPTO DE DESCUBRIDORA DE UN CAÑÓN DE 18 LIBRAS DEL SIGLO XVIII EN MAZAGÓN (HUELVA)

Visto el expediente de premio por hallazgo de un cañón de 18 libras del siglo XVIII en el que es interesada doña María Vivancos Anguita, esta Consejería resuelve con la decisión que se contiene al final de este escrito, a la que sirven de motivación los hechos y fundamentos de derecho que a continuación se indican.

#### H E C H O S

Primero. Tras la investigación llevada cabo por el Equipo de Investigación del Seprona de la comandancia de la Guardia Civil de Huelva, se procede en octubre de 2005 a la localización y recuperación de un cañón de 18 libras del siglo XVIII, posiblemente correspondiente a la dotación que artillaba a "El Rayo" o al "Monarca", barcos que pertenecieron a la Armada Española los cuales participaron en la Batalla de Trafalgar en 1805.

Segundo. La localización del citado cañón tuvo lugar en una vivienda de la localidad de Mazagón (Huelva) propiedad de doña María Vivancos Anguita, la cual tras ser informada del carácter histórico de la pieza hace entrega de la misma a los agentes de la Guardia Civil.

Tercero. El 17 de marzo de 2006 tiene entrada en la Delegación de Cultura de Huelva escrito remitido por doña María Vivancos Anguita solicitando indemnización por la entrega del bien en cuestión, alegando al respecto que el citado cañón se encontraba en la parcela de la finca de su titularidad desde hacía más de cuarenta años por lo que entendía que la propiedad del citado cañón corresponde al titular de dicha parcela, sin perjuicio de la legitimación de la Administración competente para la solicitud de entrega del bien, debido a su carácter histórico, de ahí su retirada.

#### FUNDAMENTOS JURÍDICOS

Primero. La competencia para resolver el otorgamiento de premio en metálico por hallazgo arqueológico corresponde a la Consejería de Cultura, de conformidad con el artículo 39.6.º de la Ley 6/1983, de 21 de julio, del Gobierno y la Administración de la Comunidad Autónoma, y el artículo 3.14.º del Reglamento de Organización Administrativa del Patrimonio Histórico de Andalucía aprobado por el Decreto 4/1993, de 26 de enero.

Segundo. En relación a la legislación aplicable al hallazgo, hay que entender que entra dentro del ámbito legal de la Ley 16/1985, de 25 de junio, del Patrimonio Histórico Español.

La citada Ley establece en su artículo 44 que "son bienes de dominio público todos los objetos y restos materiales que posean los valores que son propios del Patrimonio Histórico Español y sean descubiertos como consecuencia de excavaciones, remociones de tierra y obras de cualquier índole o por azar. El descubridor deberá comunicar a la Administración competente su descubrimiento en el plazo máximo de treinta días e inmediatamente cuando se trate de hallazgos casuales. En ningún caso será de aplicación a tales objetos lo dispuesto en el artículo 351 del Código Civil.

Una vez comunicado el descubrimiento y hasta que los objetos sean entregados a la Administración competente, al descubridor le serán de aplicación las normas del depósito legal, salvo que los entregue en un museo público.

El descubridor y el propietario del lugar en que hubiese sido encontrado el objeto tienen derecho, en concepto de premio en metálico, a la mitad del valor que en tasación legal se le atribuya, que se distribuirá entre ellos por partes iguales. Si fuesen dos o más los descubridores o los propietarios se mantendrá igual proporción.

El incumplimiento de las obligaciones previstas en los apartados 1 y 2 de este artículo privará al descubridor y, en su caso, al propietario del derecho del premio indicado y los objetos quedarán de modo inmediato a disposición de la Administración competente, todo ello sin perjuicio de las responsabilidades a que hubiere lugar y las sanciones que procedan".

A este respecto, cabe mencionar los artículos 79.4 y 80 del Reglamento de Protección del Patrimonio Histórico de Andalucía, aprobado por el Decreto 19/1995, de 7 de febrero, los cuales desde el punto de vista de la normativa autonómica recogen este mismo tipo de obligaciones atribuibles al descubridor.

Por tanto, se considera que se ha producido un claro incumplimiento de las obligaciones del descubridor, y propietario del inmueble, al no comunicar ni depositar el hallazgo en la forma y condiciones ordenadas por la Administración Cultural y la legislación vigente, salvo cuando, tras una investigación por parte del Seprona, se personan los agentes en el domicilio donde se encuentra la pieza para proceder a su retirada. Como consecuencia de todo ello no resulta acreedor del derecho a percibir el premio en metálico.

Y por todo lo expuesto, habida cuenta de las disposiciones citadas y concordantes y las normas de general aplicación,

#### R E S U E L V O

Denegar el premio por hallazgo a doña María Vivancos Anguita en concepto de descubridora de un cañón de 18 libras del siglo XVIII en Mazagón (Huelva).

Contra esta Orden, que pone fin a la vía administrativa, se podrá interponer, desde el día siguiente al de su notificación, potestativamente recurso de reposición ante el mismo órgano que lo dicta en el plazo de un mes, conforme al artículo 116 de la Ley 30/1992 de Régimen Jurídico de las Administraciones Públicas y del Procedimiento Administrativo Común (modificada por la Ley 4/1999, de 13 de enero), o directamente recurso contencioso-administrativo, en el plazo de dos meses, ante la Sala de lo Contencioso-Administrativo del Tribunal Superior de Justicia de Andalucía, de acuerdo con lo previsto en los artículos 10 y 46 de la Ley 29/1998, de 13 de julio, reguladora de la Jurisdicción Contencioso-Administrativa. Sevilla, 8 de octubre de 2007. La Consejera de Cultura. Fdo: Rosario Torres Ruiz.»

Sevilla, 13 de diciembre de 2007.- El Director General, Jesús Romero Benítez.

#### CONSEJERÍA DE MEDIO AMBIENTE

*ANUNCIO de 8 de enero de 2008, de la Delegación Provincial de Almería, notificando Acuerdo de Iniciación del expediente sancionador AL/2007/923/G.C./ENP.*

Núm. Expte.: AL/2007/923/G.C./ENP.

Interesado: Don Ralph Lothar.

Contenido del acto: Intentada sin efecto la notificación derivada de Acuerdo de Iniciación del expediente sancionador AL/2007/923/G.C./ENP por la Delegación Provincial de Medio Ambiente de Almería, este Organismo considera procede

efectuar dicha notificación a través de su exposición en el tablón de anuncios del Ayuntamiento y de su publicación en el «Boletín Oficial de la Junta de Andalucía», cumpliéndose así lo establecido en los arts. 59.4 y 61 de la Ley 30/92, de 26 de noviembre, de Régimen Jurídico de las Administraciones Públicas y del Procedimiento Administrativo Común.

Por lo expuesto, se hace público el presente anuncio, haciéndoles saber a todos los interesados que pueden comparecer en la Sección de Informes y Sanciones de la Delegación de Medio Ambiente de Almería, en Reyes Católicos, núm. 43, de esta capital, a efectos del conocimiento íntegro del acto.

Infracción: Leve, según el art. 26.1.b) de la Ley 2/1989, de 18 de julio, Inventario de Espacios Naturales Protegidos, en relación con el art. 27.1.a) de la misma Ley.

Acto notificado: Acuerdo de Iniciación.

Plazo de alegaciones: Quince días desde el siguiente a la presente publicación.

Almería, 8 de enero de 2008.- El Delegado, Juan José Luque Ibáñez.

*ANUNCIO de 14 de enero de 2008, de la Delegación Provincial de Almería, por el que se publican resoluciones definitivas relativas a procedimientos sancionadores en materia de Legislación Ambiental.*

Contenido del acto: De conformidad con lo dispuesto en los arts. 59.4 y 61 de la Ley 30/92, de 26 de noviembre, de Régimen Jurídico de las Administraciones Públicas y del Procedimiento Administrativo Común, por el presente anuncio se notifica a los interesados que se relacionan las siguientes resoluciones definitivas de procedimientos sancionadores en materia de legislación ambiental, Ley 2/1989, de 18 de julio, por la que se aprueba el Inventario de Espacios Naturales Protegidos, y se establecen medidas adicionales para su protección. La sanción impuesta en cada una de las Resoluciones es de multa de 60,1 euros. Los interesados disponen del plazo de un mes a contar desde el día siguiente de la presente publicación para interponer recurso de alzada ante el Ilmo. Viceconsejero de Medio Ambiente de la Junta de Andalucía.

Para el conocimiento íntegro del acto podrán comparecer en la Sección de Informes y Sanciones de la Delegación de Medio Ambiente de Almería, en Reyes Católicos, núm. 43, de esta capital, a efectos del conocimiento íntegro del acto.

Expediente	Interesado	D.N.I.	Infracción	Sanción
AL/2007/509/AGMA/ENP	Nuria Barrio Martínez	51919014	Art.26.1.a) LENP	60,1 euros
AL/2007/511/AGMA/ENP	Andrés Tapia Almansa	75232429	Art.26.1.a) LENP	60,1 euros
AL/2007/542/AGMA/ENP	Juan José Sánchez Salas	27537852	Art.26.1.a) LENP	60,1 euros
AL/2007/587/AGMA/ENP	Jesús Gómez Cuquerella	05882254	Art.26.1.a) LENP	60,1 euros
AL/2007/584/AGMA/ENP	Luis Alfonso Rico Castro	24258568	Art.26.1.a) LENP	60,1 euros
AL/2007/642/AGMA/ENP	Concepción Ródenas Navarro	22930172	Art.26.1.a) LENP	60,1 euros

Almería, 14 de enero de 2008.- El Delegado, Juan José Luque Ibáñez.

*ANUNCIO de 16 de enero de 2008, de la Delegación Provincial de Almería, de inicio de deslinde parcial, Expte. MO/00075/2007, del monte público «Monte del Pueblo», con Código AL-30004-CAY.*

La Excm. Consejera de Medio Ambiente, en cumplimiento de lo dispuesto en el artículo 36 de la Ley 2/1992,

de 15 de junio, Forestal de Andalucía, y los artículos 59 y 63 del Reglamento Forestal de Andalucía que la desarrolla y, en uso de las competencias atribuidas por el Decreto 206/2004, de 11 de mayo, que establece la estructura orgánica básica de la Consejería de Medio Ambiente, mediante Resolución de 19 de diciembre, ha acordado el inicio del deslinde, Expte. MO/00075/2007, del monte público «Monte del Pueblo» cuya parte dispositiva es la siguiente:

«1.º Se proceda a iniciar el deslinde parcial del monte «Monte del Pueblo», Código de la Junta de Andalucía, AL-30004-CAY, propiedad del Ayuntamiento de Somontín y sito en el término municipal de Somontín, provincia de Almería, relativo a la Zona Sur de monte en una longitud estimada de 1,2 km en Los Parajes de Triana, Los Olivos y La Cigarra.

2.º Encargar la redacción de la Memoria a la que alude el artículo 36 de la Ley 2/1992, de 15 de junio, Forestal de Andalucía, al Departamento correspondiente.»

El plazo normativamente establecido para la resolución y notificación de este expediente es de dos años, transcurrido el cual sin que haya recaído resolución expresa, los interesados en el mismo podrán entender desestimadas sus pretensiones por silencio administrativo.

A fin de no causar indefensión a terceros, se comunica que en caso de transmisión de algún derecho sobre titularidad, deberá ser comunicado a esta Delegación Provincial, informando de la tramitación del presente expediente al nuevo titular.

Para cualquier tipo de aclaración, llamar al teléfono 950 011 149 ó 950 004 240. Asimismo, se ruega concertar cita para la consulta del expediente.

Lo que se hace público para general conocimiento y efectos oportunos.

Almería, 16 de enero de 2008.- El Delegado, Juan José Luque Ibáñez.

*ANUNCIO de 16 de enero de 2008, de la Delegación Provincial de Almería, notificando Propuesta de Resolución de expediente sancionador AL/2007/715/G.C./FOR.*

Núm. Expte.: AL/2007/715/G.C./FOR.

Interesado: David John Walsh.

Contenido del acto: Intentada sin efecto la notificación derivada de la Propuesta de Resolución del expediente sancionador AL/2007/715/G.C./FOR por la Delegación Provincial de Medio Ambiente de Almería, este Organismo considera procede efectuar dicha notificación a través de su exposición en el tablón de anuncios del Ayuntamiento y de su publicación en el «Boletín Oficial de la Junta de Andalucía», cumpliéndose así lo establecido en los arts. 59.4 y 61 de la Ley 30/92, de 26 de noviembre, de Régimen Jurídico de las Administraciones Públicas y del Procedimiento Administrativo Común.

Por lo expuesto, se hace público el presente anuncio, haciéndoles saber a todos los interesados que pueden comparecer en la Sección de Informes y Sanciones de la Delegación de Medio Ambiente de Almería, en Reyes Católicos, núm. 43, de esta capital, a efectos del conocimiento íntegro del acto.

Expte: AL/2007/715/G.C./FOR.

Interesado: David John Walsh.

NIE: X7160308V.

Infracción: Grave según el art. 76.3 de la Ley 2/1992, Forestal de Andalucía, en relación con el art. 80.3 de la misma Ley.

Sanción: 6.000 euros.

Otras obligaciones no pecuniarias: De conformidad con el art. 79 de la Ley Forestal, «los autores o partícipes de las infracciones vendrán obligados a la reparación e indemnización de los daños causados», para ello será necesario presentar, en el plazo de dos meses desde que adquiriera firmeza la resolución del presente procedimiento, un plan técnico.

Acto notificado: Propuesta de Resolución.

Plazo para alegaciones: 15 días hábiles desde el día siguiente a su publicación.

Almería, 16 de enero de 2008.- El Delegado, Juan José Luque Ibáñez.

*ANUNCIO de 15 de enero de 2008, de la Delegación Provincial de Huelva, notificando Resolución definitiva de expedientes sancionadores HU/2007/499/G.C./PES, HU/2007/228/G.C./CAZ, HU/2007/247/G.C./PES.*

Núms. Exptes.: HU/2007/499/G.C./PES, HU/2007/228/G.C./CAZ, HU/2007/247/G.C./PES.

Interesados: Don Fernando Alloza Dominguez (48.923.004-A), don Francisco Javier Romero Alanís (27.317.482-Z), don Antonio Jesús Cañamero Galbarro (44.606.859-J).

Contenido del acto: Intentada sin efecto la notificación derivada de la Resolución Definitiva de los expedientes sancionadores HU/2007/499/G.C./PES, HU/2007/228/G.C./CAZ, HU/2007/247/G.C./PES por la Delegación Provincial de Medio Ambiente de Huelva, este Organismo considera procede efectuar dicha notificación a través de su exposición en el tablón de anuncios del Ayuntamiento y de su publicación en el «Boletín Oficial de la Junta de Andalucía», cumpliéndose así lo establecido en los arts. 59.4 y 61 de la Ley 30/92, de 26 de noviembre, de Régimen Jurídico de las Administraciones Públicas y del Procedimiento Administrativo Común. Advirtiéndole que contra esta Resolución, que no agota la vía administrativa, podrá interponer recurso de alzada ante el Ilmo. Viceconsejero de Medio Ambiente, en virtud de Orden del Consejero de fecha 16 de julio de 1997, en el plazo de un mes, contado de fecha a fecha, a partir de la recepción de la presente Resolución. Pasado este plazo, la misma será firme, procediéndose por vía ejecutiva de no cumplimentar voluntariamente la cuantía de las obligaciones económicas impuestas.

Por lo expuesto, se hace público el presente anuncio, haciéndoles saber a todos los interesados que pueden comparecer en la Sección de Informes y Sanciones de la Delegación de Medio Ambiente de Huelva, en C/ Sanlúcar de Barrameda, núm. 3, de esta capital, a efectos del conocimiento íntegro del acto.

Huelva, 15 de enero de 2008.- La Delegada, Isabel Rodríguez Robles.

*ANUNCIO de 21 de enero de 2008, de la Delegación Provincial de Huelva, notificando Propuesta de Resolución de los expedientes sancionadores que se citan HU/2007/613/G.C./INC, HU/2007/741/G.C./INC.*

Núms. Exptes.: HU/2006/613/G.C./INC, HU/2007/741/G.C./INC.

Interesados: Don Leopoldo Gey Moreno, don Alberto Prieto Jiménez.

Contenido del acto: Intentada sin efecto la notificación derivada de la Propuesta de Resolución de los expedientes sancionadores HU/2007/613/G.C./INC, HU/2007/741/G.C./INC, por la Delegación Provincial de Medio Ambiente de Huelva, este Organismo considera procede efectuar dicha notificación a través de su exposición en el tablón de anuncios del Ayunta-

miento y de su publicación en el «Boletín Oficial de la Junta de Andalucía», cumpliéndose así lo establecido en los arts. 59.4 y 61 de la Ley 30/1992, de 26 de noviembre, de Régimen Jurídico de las Administraciones Públicas y del Procedimiento Administrativo Común, modificada por la Ley 4/1999, de 13 de enero.

En virtud de lo dispuesto en los arts. 76 y 79 de la mencionada Ley 30/1992, podrá aducir alegaciones y presentar los documentos que estime pertinentes en el plazo de 15 días a contar desde la notificación del presente escrito.

Por lo expuesto, se hace público el presente anuncio, haciéndole saber al interesado que puede comparecer en la Sección de Informes y Sanciones de la Delegación de Medio Ambiente de Huelva, en C/ Sanlúcar de Barrameda, núm. 3, de esta capital, a efectos del conocimiento íntegro del acto.

Huelva, 21 de enero de 2008.- La Delegada, Isabel Rodríguez Robles.

*ANUNCIO de 22 de enero de 2008, de la Delegación Provincial de Huelva, notificando acuerdo de inicio de expediente sancionador HU/2007/979/AG.MA/RSU.*

Núm. Expte.: HU/2007/979/AG.MA/RSU.

Interesado: Don José Ramírez Lozano (DNI: 29411999J).

Contenido del acto: Intentada sin efecto la notificación derivada del acuerdo de inicio del expediente HU/2007/979/AG.MA/RSU, por la Delegación Provincial de Medio Ambiente de Huelva, este Organismo considera procede efectuar dicha notificación a través de su exposición en el tablón de anuncios del Ayuntamiento y de su publicación en el «Boletín Oficial de la Junta de Andalucía», cumpliéndose así lo establecido en los arts. 59.4 y 61 de la Ley 30/92, de 26 de noviembre, de Régimen Jurídico de las Administraciones Públicas y del Procedimiento Administrativo Común.

En virtud de lo dispuesto en los arts. 76 y 79 de la mencionada Ley 30/92, podrá aducir alegaciones y presentar los documentos que estime pertinentes en el plazo de 15 días a contar desde la notificación del presente escrito.

Por lo expuesto, se hace público el presente anuncio, haciéndoles saber a todos los interesados que pueden comparecer en la Sección de Informes y Sanciones de la Delegación de Medio Ambiente de Huelva, en C/ Sanlúcar de Barrameda, núm. 3, de esta capital a efectos del conocimiento íntegro del acto.

Huelva, 22 de enero de 2008.- La Delegada, Isabel Rodríguez Robles.

*ANUNCIO de 14 de enero de 2008, de la Delegación Provincial de Málaga, por el que se publican actos administrativos relativos a procedimientos sancionadores en materia de Legislación Medioambiental.*

En virtud de lo dispuesto en los artículos 59.4 y 61 de la Ley 30/1992, de 26 de noviembre, por el presente anuncio se notifica a los interesados que se relacionan los siguientes actos administrativos, para cuyo conocimiento íntegro podrán comparecer en la sede de esta Delegación Provincial, C/ Mauricio Moro, núm. 2, Edif. Eurocom, Bl. Sur, 3.ª planta, de Málaga.

Interesado: Guglielmo Pevarello.

NIE: X-2395181-F.

Último domicilio conocido: C/ Pablo Iglesias, 12, de La Zubia (Granada).

Expediente: MA/2007/391/AG.MA./ENP.

Infracciones: Leve, artículo 26.1.d) de la Ley 2/89, de 18 de julio, de Inventario de Espacios Naturales Protegidos de Andalucía.

Sanción: Multa de 60,00 euros.

Otras obligaciones no pecuniarias: Deberá proceder a la retirada del vehículo y a su entrega en un centro autorizado de tratamiento de vehículos al final de su vida útil.

Fecha: 4 de octubre de 2007.

Acto notificado: Acuerdo de iniciación.

Plazo de alegaciones: Quince días hábiles desde el día siguiente al de notificación de este Acuerdo de Iniciación

Interesado: Reijo Juhani Humo.

Pasaporte: 2407974.

Último domicilio conocido: Cerro La Cruzada, Polígono 7, parcela 364-364, de Moclinejo (Málaga).

Expediente: MA/2007/419/AG.MA./VP.

Infracciones: Muy grave, artículo 21.2.A) de la Ley de Vías Pecuarias.

Sanción: Multa de 30.050,61 hasta 30.050,61 euros.

Fecha: 11 de octubre de 2007.

Acto notificado: Acuerdo de Iniciación.

Plazo de alegaciones: Quince días hábiles desde el día siguiente al de notificación de este acuerdo de iniciación.

Interesado: Ramón Eunciano Hernán Paadín.

DNI: 13068388-H.

Último domicilio conocido: C/ Arturo Soria, 277-1.º B, de Madrid.

Expediente: MA/2007/492/AG.MA./ENP.

Infracción: Grave, artículo 26.2.k) de la Ley 2/89, de 18 de julio, de Inventario de Espacios Naturales Protegidos de Andalucía.

Sanción: Multa de 601,02 hasta 60.101,21 euros.

Fecha: 15 de noviembre de 2007.

Acto notificado: Acuerdo de iniciación.

Plazo de alegaciones: Quince días hábiles desde el día siguiente al de notificación de este acuerdo de iniciación.

Interesada: Juana Macías Rodríguez.

DNI: 25568108-C.

Último domicilio conocido: C/ Claridad, 36, de Gaucín (Málaga).

Expediente: MA/2007/514/P.A./RSU.

Infracción: Grave, artículo 34.3.B) de la Ley de Residuos.

Sanción: Multa de 601,02 hasta 30.050,61 euros.

Otras obligaciones no pecuniarias: Deberá proceder a la retirada del vehículo y a su entrega en un centro autorizado de tratamiento de vehículos al final de su vida útil.

Fecha: 22 de noviembre de 2007.

Acto notificado: Acuerdo de iniciación.

Plazo de alegaciones: Quince días hábiles desde el día siguiente al de notificación de este acuerdo de iniciación.

Málaga, 14 de enero de 2008.- El Delegado, Juan Ignacio Trillo Huertas.

*ANUNCIO de 14 de enero de 2008, de la Delegación Provincial de Málaga, notificando Resoluciones y Liquidaciones, formuladas en los expedientes sancionadores incoados que se citan.*

Intentada sin efecto la notificación de las Resoluciones y Liquidaciones formuladas en los expedientes sancionadores que se detallan, por supuesta infracción a la normativa que se cita, y en cumplimiento de lo prevenido en los arts. 59.4 y 61 de la Ley 30/1992 (LRJAP y PAC), de 26 de noviembre, modificada por la Ley 4/1999, de 13 de enero, se publica el

presente, para que sirva de notificación del mismo; significándose que en el plazo de un mes, queda de manifiesto el expediente, en el Departamento de Informes y Sanciones de esta Delegación, C/ Mauricio Moro, Edif. Eurocom, Bloque Sur, 3.º, de Málaga; pudiendo formular recurso de alzada ante la Excm. Sra. Consejera de Medio Ambiente. Les comunico que el importe de la sanción deberán hacerlo efectivo en periodo voluntario a partir del día siguiente a la fecha en que esta resolución adquiera firmeza en vía administrativa. La referida firmeza se producirá si transcurriese el plazo de un mes, contado desde la fecha de la notificación de la presente resolución, sin que haya sido interpuesto contra la misma el recurso de alzada a que se hace referencia en el párrafo anterior. En cuyo caso el importe de la sanción deberá hacerlo efectivo en los plazos siguientes:

Las que sean firmes entre los días 1 y 15 de cada mes, desde la fecha en que adquiere firmeza hasta el día 20 del mes posterior o, si éste no fuera hábil, hasta el inmediato hábil siguiente.

Las que sean firmes entre los días 16 y último de cada mes, desde que adquieran firmeza hasta el día 5 del segundo mes posterior o, si éste no fuera hábil, hasta el inmediato hábil siguiente.

En el supuesto de que se interponga recurso de alzada, el plazo para el pago en periodo voluntario comenzará a contarse desde el día siguiente a la notificación de la resolución recaída en el mencionado recurso, con los siguientes plazos:

Las notificadas entre los días 1 y 15 de cada mes, hasta el día 20 del mes posterior o, si éste no fuera hábil, hasta el inmediato hábil siguiente.

Las notificadas entre los días 16 y último de cada mes, hasta el día 5 del segundo mes posterior o, si éste no fuera hábil, hasta el inmediato hábil siguiente.

La cuantía de la sanción impuesta deberá hacerse efectiva mediante ingreso en la Caja General de la Delegación Provincial de la Consejería de Economía y Hacienda de Málaga o en cualquier entidad colaboradora, utilizando el impreso normalizado 046 que se adjunta.

Con apercibimiento que si no consta el pago de la sanción en el plazo señalado, se procederá a certificar el descubierto para su cobro por la Consejería de Economía y Hacienda en vía de apremio.

Interesado: Enrique Vilchez.

NIE: X-2812336-B.

Último domicilio conocido: C/ Oriental, 14, de Marbella (Málaga).

Expediente: MA/2006/643/P.A./RSU.

Infracción: Grave, artículo 34.3.B) de la Ley de Residuos.

Acto notificado: Resolución de caducidad del procedimiento sancionador.

Fecha: 11 de diciembre de 2007.

Plazo de recurso de alzada: Un mes, contado desde la notificación de la presente Resolución.

Interesado: Antonio Correa Pretel.

DNI: 23793766-J.

Último domicilio conocido: C/ Trinidad, 3, de Almuñécar (Granada).

Expediente: MA/2007/63/AG.MA./ENP.

Infracción: Grave, artículo 26.2.k) de la Ley 2/89, de 18 de julio, de Inventario de Espacios Naturales Protegidos de Andalucía.

Sanción: Multa de 800,00 euros.

Acto notificado: Resolución definitiva del procedimiento sancionador.

Fecha: 8 de noviembre de 2007.

Plazo de recurso de alzada: Un mes, contado desde la notificación de la presente Resolución.

Interesado: Dennis Ian Wranght.

NIE: X-4194525-S.

Último domicilio conocido: Huerta de las Veredas, 2, Crtra. Bonares-Lucena, Bonares (Huelva).

Expediente: MA/2007/255/G.C./RSU.

Infracción: Grave, artículo 34.3.B) de la Ley de Residuos.

Acto notificado: Resolución definitiva del procedimiento sancionador.

Fecha: 26 de noviembre de 2007.

Sanción: Multa de 601,02 euros.

Otras obligaciones no pecuniarias: Deberá proceder a la retirada del vehículo y a su entrega a un centro autorizado de tratamiento de vehículos al final de su vida útil.

Plazo de recurso de alzada: Un mes, contado desde la notificación de la presente Resolución.

Interesado: Cristóbal Martínez Cárdenas.

DNI: 25992419-G.

Último domicilio conocido: Avda. de Granada, 63, A, 6.º B, de Jaén.

Expediente: MA/2007/276/AG.MA./ENP.

Infracción: Leve, artículo 26.1.d) de la Ley 2/89, de 18 de julio, de Inventario de Espacios Naturales Protegidos de Andalucía.

Acto notificado: Resolución definitiva del procedimiento sancionador.

Fecha: 29 de noviembre de 2007.

Sanción: Multa de 90,00 euros.

Plazo de recurso de alzada: Un mes, contado desde la notificación de la presente Resolución.

Interesado: Eilleen Wilkinson.

NIE: X-5119178-E.

Último domicilio conocido: Avda. Kay Aldemar y Nivies, 6, 2 A, 5, de Estepona (Málaga).

Expediente: MA/2007/354/G.C./INC.

Infracción: Leve, artículo 64.3 de la Ley de Prevención y Lucha contra Incendios Forestales.

Acto notificado: Resolución definitiva del procedimiento sancionador.

Fecha: 3 de diciembre de 2007.

Sanción: Multa de 600,00 euros.

Plazo de recurso de alzada: Un mes, contado desde la notificación de la presente Resolución.

Interesado: Félix Cervilla Rodríguez.

DNI: 23790750-X.

Último domicilio conocido: C/ Platón, 3, de Granada.

Expediente: MA/2007/361/G.C./ENP.

Infracción: Leve, artículo 26.1.d) de la Ley 2/89, de 18 de julio, de Inventario de Espacios Naturales Protegidos de Andalucía.

Acto notificado: Resolución definitiva del procedimiento sancionador.

Fecha: 23 de noviembre de 2007.

Sanción: Multa de 90,00 euros.

Plazo de recurso de alzada: Un mes, contado desde la notificación de la presente Resolución.

Málaga, 14 de enero de 2008.- El Delegado, Juan Ignacio Trillo Huertas.

*(Continúa en el fascículo 2 de 4)*

FRANQUEO CONCERTADO núm. 41/63





---

## SUMARIO

---

(Continuación del fascículo 1 de 4)

### 3. Otras disposiciones

PÁGINA

#### CONSEJERÍA DE OBRAS PÚBLICAS Y TRANSPORTES

Resolución de 14 de diciembre de 2007, de la Delegación Provincial de Huelva, referente al expediente CP-168/2001, por la que se Sub-sana, Inscribe y Publica el Plan General de Ordenación Urbanística de Almonte.

114

Número formado por cuatro fascículos

Jueves, 7 de febrero de 2008

Año XXX

Número 27 (2 de 4)

Edita: Servicio de Publicaciones y BOJA  
CONSEJERÍA DE LA PRESIDENCIA  
Secretaría General Técnica  
Dirección: Apartado Oficial Sucursal núm. 11. Bellavista.  
41014 SEVILLA  
Talleres: Servicio de Publicaciones y BOJA



Teléfono: 95 503 48 00\*  
Fax: 95 503 48 05  
Depósito Legal: SE 410 - 1979  
ISSN: 0212 - 5803  
Formato: UNE A4

### 3. Otras disposiciones

#### CONSEJERÍA DE OBRAS PÚBLICAS Y TRANSPORTES

*RESOLUCIÓN de 14 de diciembre de 2007, de la Delegación Provincial de Huelva, referente al expediente CP-168/2001 por la que se Subsana, Inscribe y Publica el Plan General de Ordenación Urbanística de Almonte.*

Para general conocimiento se hace pública la Resolución de la Delegación Provincial de Obras Públicas y Transportes de Huelva, de 14 de diciembre de 2007 en relación al Plan General de Ordenación de Urbanística de Almonte.

Conforme establece el artículo 41.2 de la Ley 7/2002, de 17 de diciembre, de Ordenación Urbanística de Andalucía, se comunica que con fecha 18 de diciembre de 2007, y con el número de registro 2545 se ha procedido al depósito del instrumento de Planeamiento de referencia en el Registro Autonómico de Instrumentos de Planeamiento, de Convenios Urbanísticos y de los Bienes y Espacios Catalogados dependiente de la Consejería de Obras Públicas y Transportes.

En virtud de lo establecido por el artículo 41.1 de la Ley 7/2002, de Ordenación Urbanística de Andalucía, se hace público el contenido de:

- Resolución de 14 de diciembre de 2007 de la Delegación Provincial de Obras Públicas y Transportes de Huelva, referente al expediente CP-168/2001 por la que se Subsana, Inscribe y Publica el Plan General de Ordenación de Urbanística de Almonte.

- Las Normas Urbanísticas del referido Instrumento de Planeamiento (Anexo II).

#### ANEXO I

#### RESOLUCIÓN SOBRE SUBSANACIÓN, INSCRIPCIÓN Y PUBLICACIÓN DEL PLAN GENERAL DE ORDENACIÓN URBANÍSTICA DE ALMONTE (CP-168/2001).

Visto el expediente administrativo municipal incoado sobre la solicitud citada en el encabezamiento y en virtud de las competencias que la Titular de la Delegación Provincial de Obras Públicas y Transportes de Huelva tiene atribuidas por el Decreto 220/2006, de 19 de diciembre, dicta la presente Resolución conforme a los siguientes:

#### ANTECEDENTES DE HECHO

Primero. Procedente del Ayuntamiento de Almonte, tuvo entrada en esta Delegación Provincial, sede de la Comisión Provincial de Ordenación del Territorio y Urbanismo, expediente administrativo municipal incoado referente al Plan General de Ordenación Urbanística de dicho término municipal, a los efectos del pronunciamiento de la Comisión Provincial en virtud de las competencias que tiene atribuidas por la legislación vigente.

Segundo. Con fecha 27 de septiembre de 2006 la Comisión Provincial de Ordenación del Territorio y Urbanismo resolvió aprobar definitivamente el citado Instrumento Urbanístico con suspensiones y/o denegaciones, extremos señalados en dicho acuerdo, quedando supeditado el registro y publicación de la presente innovación al cumplimiento de los mismos.

Tercero. El Ayuntamiento de Almonte presentó en cumplimiento de la Resolución emitida por la Comisión Provincial de Ordenación del Territorio y Urbanismo, de fecha 27 de septiembre de 2006, documentación complementaria, con lo que resolvió aprobar definitivamente el citado Instrumento Urbanístico de manera condicionada a la subsanación del mismo con fecha 28 de marzo de 2007, quedando supeditado el registro y publicación de la presente innovación al cumplimiento de los mismos.

Cuarto. El 7 de septiembre de 2007 y el 11 de diciembre de 2007, y dando cumplimiento a la Resolución de 28 de marzo de 2007 el Ayuntamiento de Almonte presenta documentación complementaria, constando la misma de Certificado de Acuerdo Plenario de fecha 30 de abril de 2007 por la que se aprueba el Texto Refundido del Plan General de Ordenación Urbanística de dicho término municipal, por el que se da cumplimiento a los condicionantes impuestos en la citada Resolución así como dicho documento debidamente diligenciado.

#### FUNDAMENTOS DE DERECHO

Primero. El órgano competente para resolver es la Titular de la Delegación Provincial de Obras Públicas y Urbanismo de conformidad con lo establecido en el artículo 14.2 a) del Decreto 220/2006, de 19 de diciembre, por el que se regula el ejercicio de las competencias de la Administración de la Comunidad Autónoma de Andalucía en materia de Ordenación del Territorio y Urbanismo.

Segundo. La inscripción y depósito en el Registro de Instrumentos de Planeamiento Urbanísticos, así como su publicación se realiza en cumplimiento de los artículos 40 y 41 de la Ley 7/2002, de 17 de diciembre y de conformidad con lo establecido en el Decreto 2/2004 de 7 de enero de 2004.

Tercera. Tras el análisis de la documentación complementaria presentada por el Ayuntamiento de Almonte, en cumplimiento de Resolución emitida por la Comisión Provincial de Ordenación del Territorio y Urbanismo de fecha 28 de marzo de 2007, se emitió Informe Técnico favorable de fecha 12 de diciembre 2007.

#### RESUELVE

Primero. Declarar Subsana, Inscribir en el Registro Autonómico de Instrumentos de Planeamiento, de Convenios Urbanísticos y de los Espacios y Bienes Catalogados y publicar el mismo en el Boletín Oficial de la Junta de Andalucía, previa su inscripción en el correspondiente Registro Municipal de Instrumentos de Planeamiento, de Convenios Urbanísticos y de los Espacios y Bienes Catalogados

Segundo. La presente Resolución se notificará a los interesados, en los términos previstos en el artículo 58 de la Ley 30/1992, de 26 de noviembre.

Contra esta Resolución, que pone fin a la vía administrativa, cabe interponer Recurso Contencioso-Administrativo en el plazo de dos meses contados a partir del día siguiente al de su notificación ante el Juzgado

de lo Contencioso-Administrativo con competencia territorial según se prevé en el artículo 14 de la Ley 29/1998 de la Jurisdicción Contencioso-Administrativo de 13 de julio, o en su caso, ante la correspondiente Sala de lo Contencioso-Administrativo del Tribunal Superior de Justicia de Andalucía y con cumplimiento de los requisitos previstos en la mencionada Ley. Todo ello, sin perjuicio de que puede ejercitar cualquier otro recurso que estime procedente.

## ANEXO II

### REVISIÓN DEL PLAN GENERAL DE ORDENACIÓN URBANÍSTICA DE ALMONTE

#### Equipo redactor

A) Texto refundido:

Dirección y Coordinación:

Domingo Sánchez Fuentes. Dr. Arquitecto.

Equipo Técnico de Dirección:

José Manuel Aboza Lobatón.. Arquitecto. Máster en Arquitectura y Patrimonio Histórico.

Responsables de Áreas:

- Área Patrimonial.

María Teresa Pérez Cano. Dra. Arquitecta.

- Área Jurídica.

Daniel Antúnez Torres. Profesor Titular de Urbanismo y Ordenación del Territorio.

Estudio de Impacto Ambiental:

Claudia Zavaleta de Sautu.  
Arquitecta. Máster en Medio Ambiente.

Estudio de Tráfico:

Miguel Vidal Sanz. Ingeniero de Caminos, Canales y Puertos.

Diego Trabado Páez. Ingeniero Técnico Industrial.

Colaboración:

Ruperto León Pérez. Arquitecto.

María Montero Montero. Arquitecta.

Luis Miguel Campaña López. Estudiante de Arquitectura (PFC).

Paula Esquivias Fernández. Estudiante de Arquitectura (PFC).

B) Documento de aprobación provisional:

Dirección y Coordinación:

Domingo Sánchez Fuentes. Dr. Arquitecto.

Equipo Técnico de Dirección:

José Manuel Aboza Lobatón. Arquitecto. Máster en Arquitectura y Patrimonio Histórico.

Responsables de Áreas:

- Área Ambiental y Paisajística (Estudio de Impacto Ambiental).

Claudia Zavaleta de Sautu. Arquitecta. Máster en Medio Ambiente.

- Área Patrimonial.

María Teresa Pérez Cano. Dra. Arquitecta.

- Área Jurídica.

Daniel Antúnez Torres. Profesor Titular de Urbanismo y Ordenación del Territorio.

Colaboración:

Francisco Javier Robustillo Yagüe. Arquitecto.

Apoyo Técnico:

Juan Oliva Díaz. Delineante (EMALS).

Marcelino Viejo Pérez. Delineante (EMALS).

Isabel M.<sup>a</sup> Rodríguez Laíno. Auxiliar Administrativo.

C) Documento de aprobación inicial:

Dirección y Coordinación:

Domingo Sánchez Fuentes. Dr. Arquitecto.

Responsables de Áreas:

- Área Ambiental y Paisajística (Estudio de Impacto Ambiental).

Claudia Zavaleta de Sautu. Arquitecta. Máster en Medio Ambiente.

- Área Patrimonial.

María Teresa Pérez Cano. Dra. Arquitecta.

Asesores:

Eduardo Mosquera Adell. Dr. Arquitecto. Catedrático de Historia de la Arquitectura de la Universidad de Sevilla.

Francisco García Novo. Catedrático de Ecología de la Universidad de Sevilla.

Ricardo Huete Fuertes. Dr. Arquitecto. Catedrático de Construcción de la Universidad de Sevilla.

Fernando Amores Carredano. Catedrático de Arqueología de la Universidad de Sevilla.

Joaquín Rodríguez Vidal. Catedrático de Geodinámica Externa de la Universidad de Sevilla.

Daniel Antúnez Torres. Profesor Titular de Urbanismo y Ordenación del Territorio.

Equipo Técnico de Dirección:

José Manuel Aboza Lobatón. Arquitecto. Máster en Arquitectura y Patrimonio Histórico.

Montserrat Carrasco Carrasco. Arquitecta. Máster en Geobiología y Bioconstrucción.

Equipo Técnico:

Ruperto León Pérez. Estudiante PFC de Arquitectura (EMALS).

Juan Oliva Díaz. Delineante (EMALS).

Marcelino Viejo Pérez. Delineante (EMALS).

Alicia Clavijo Gomero. Bióloga.

Claudia Delorenzi Christensen. Arquitecta. Experta en EsIA de Planeamiento.

Mustafá Lamrani Alaoni. Dr. en Ecología. Experto en EsIA de Planeamiento.

Juan Mariano Camarillo Naranjo. Profesor de Geografía Física.

Carlos Muro Mateo. Arquitecto. Experto en EsIA de Planeamiento.

Lucía Olmedo Verd. Arquitecta.

Eulogio Parrilla Alcalá. Profesor de Geografía en SIG.

Pilar Pérez García. Arquitecta. Experta en EsIA de Planeamiento.

Antonio Rodríguez Ramírez. Geólogo.

Gwendoline Sardinha de Olivera. Profesora de Geografía.

Josefa Rodríguez Mellado. Bióloga.

Francisco Rivero Pallarés. Dr. en Ciencias Biológicas.

Máster en E.I.A. Máster en sistemas de Gestión Medioambiental.

M.ª Aránzazu Ortiz Martín. Geógrafa. Experta en EIA de Planeamiento Urbanístico.

Equipo Técnico de Apoyo:

Ricardo Márquez Pérez. Geógrafo.

Cristina Rubiño García. Arquitecta y Aparejadora.

José Manuel Luque Ortiz. Abogado.

María Bejarano García. Estudiante de Arquitectura.

Alba Espina Boa. Estudiante de Arquitectura.

Equipo Administrativo de Apoyo:

Isabel M.ª Rodríguez Laíno. Auxiliar Administrativo.

Empresas colaboradoras externas:

Fotogrametría Analítica S.L.

D) Documento de información, diagnóstico y avance:

Dirección:

Domingo Sánchez Fuentes. Dr. Arquitecto.

Coordinación:

Montserrat Carrasco Carrasco. Arquitecta.

Dirección de Áreas:

José Carlos Babiano Álvarez de los Corrales. Arquitecto.

Antonio E. Ochoa de Retana Gómez Urizarri. Arquitecto.

Manuel Perea Trujillo. Biólogo.

Fernando Prats Palazuelo. Arquitecto.

Equipo Técnico:

Miguel Anguita Martínez. Geólogo.

José Antonio Díaz Bañez. Ingeniero Electrónico.

Beatriz Diego. Arquitecta.

Jaime Dionis Hernández. Dr. Ingeniero de Caminos, Canales y Puertos.

Genma Ferrero Gutiérrez. Ingeniero Técnico Agrícola. Master en Evaluación de Impacto Ambiental.

Fernando Fernández. Arquitecto.

Pedro García Fernández de Córdoba. Ingeniero de Caminos, Canales y Puertos.

M.ª Dolores González-Piñero del Valle. Bióloga.

Mustafá Lamrani. Biólogo.

José M.ª López Medina. Arquitecto.

Esteban de Manuel Jerez. Arquitecto.

Antonio Martínez García. Arquitecto.

José Manuel Meléndez Rodríguez. Arquitecto.

Pedro Millán Sáenz. Biólogo. Ingeniero Ambiental.

Daniel Mompeón Martín. Arquitecto.

J. Ignacio Monsalve Martínez. Arquitecto.

Eduardo Mosquera Adell. Dr. Arquitecto.

Francisco Javier Montero Fernández. Dr. Arquitecto

Manuel Naranjo Alpresa. Arquitecto.

Elena Palomares Rodríguez. Arquitecta.

Berta Páramo. Arquitecta.

Carlos Manuel Pérez y Pérez de Baños. Arquitecto

M.ª Teresa Pérez Cano. Dra. Arquitecta.

M.ª del Valle Pérez Cano. Historiadora del Arte. Máster en Arquitectura y Patrimonio Histórico.

Manuel Rodríguez Cortés. Naturalista. Técnico en Protección Ambiental.

Fabián Romero Pichardo. Geógrafo.

Carlos Jesús Rosa. Arquitecto. Máster en Arquitectura y Patrimonio Histórico.

José Ángel Ruiz Cáceres. Arquitecto.

Mariella Scattaglia. Arquitecta.

Concepción Sotomayor Sánchez. Bióloga.

Isabelo del Toro Muñoz. Arquitecto.

Juan Luis Trillo de Leyva. Arquitecto.

Gwendoline Sardinha de Oliveira Neves. Geógrafa.

Macarena Velasco González. Arquitecta.

Águeda Villa Díaz. Geógrafa.

Claudia Zavaleta de Sautu. Arquitecta.

Equipo de Apoyo:

Roberto Carrión Punta. Delineante.

Elena Diáñez Vega. Estudiante de Geografía.

Antonio Fernández López. Estudiante de Arquitectura.

Soledad García Domenech. Estudiante de Arquitectura.

Francisco Gómez Cores. Estudiante de Arquitectura.

Esther Liñán Pedregosa. Estudiante de Arquitectura.

Severiano Mesa Romero. Delineante.

Agustín Navarro Gómez. Diseñador Gráfico.

Juan Oliva Díaz. Delineante.

Carlos Olivares Blanco. Estudiante de Arquitectura.

Rosa M.ª Perea Morales. Producción.

Antonio Posadas Porras. Estudiante de Arquitectura.

Manolo Ramírez Uceda. Estudiante de Arquitectura.

Joserra Rodríguez Álvarez. Estudiante de Arquitectura.

Isabel M.ª Rodríguez Laíno. Auxiliar Administrativo.

Leonardo Salina Beauchy. Delineante.

Sara Velázquez Medina. Estudiante de Ciencias Ambientales de la Universidad de Granada. Documentalista.

Marcelino Viejo Pérez. Delineante.

Empresas Colaboradoras Externas:

Fotogrametría Analítica, S.L.

Cartografía Numérica, S.L.

## Í N D I C E

### Libro 1. Del plan general

#### TÍTULO PRELIMINAR

Artículo único: Finalidades y principios rectores.

#### TÍTULO I

Capítulo primero. Objeto

Artículo 1. Objeto

Artículo 2. Ámbito de aplicación

Artículo 3. Naturaleza

Artículo 4. Vigencia

Artículo 5. Revisiones y modificaciones

Capítulo segundo. Efectos de la aprobación del plan.

Artículo 6. Efectos.

Artículo 7. Publicidad.

Artículo 8. Declaración de utilidad pública.  
 Artículo 9. Obligatoriedad.  
 Artículo 10. Usos y obras provisionales.  
 Artículo 11. Edificios y usos fuera de ordenación.  
 Capítulo tercero. Contenido del PGOU.  
 Sección 1.<sup>a</sup> Documentación.  
 Artículo 12. Documentación y grado de vinculación.  
 Sección 2.<sup>a</sup> Interpretación.  
 Artículo 13. Determinaciones y su interpretación.  
 Sección 3.<sup>a</sup> Determinaciones generales.  
 Artículo 14. Sistemas y elementos determinantes de la estructura general y orgánica del Plan.  
 Artículo 15. Clasificación del suelo del Término Municipal.  
 Artículo 16. Calificación de suelo.  
 Artículo 17. Relaciones entre clasificación y calificación del suelo.  
 Artículo 18. Relaciones entre clasificación y programación temporal del Plan.  
 Sección 4.<sup>a</sup> Contenido del PGOU en suelo urbano.  
 Artículo 19. Determinaciones del suelo urbano.  
 Artículo 20. Delimitación del suelo urbano.  
 Artículo 21. División en zonas de ordenanzas.  
 Artículo 22. División de áreas de reparto y fijación del aprovechamiento medio.  
 Artículo 23. Delimitación de unidades de ejecución.  
 Artículo 24. Planes especiales.  
 Artículo 25. Régimen jurídico.  
 Artículo 26. Plazos de edificación.  
 Sección 5.<sup>a</sup> Contenido del PGOU en suelo urbanizable.  
 Artículo 27. Delimitación del suelo urbanizable.  
 Artículo 28. Régimen jurídico del suelo urbanizable.  
 Artículo 29. División del suelo urbanizable ordenado y sectorizado.  
 Artículo 30. Unidad mínima de planeamiento.  
 Artículo 31. Determinaciones del suelo urbanizable sectorizado.  
 Sección 6.<sup>a</sup> Contenido del PGOU en suelo urbanizable no sectorizado.  
 Artículo 32. Delimitación.  
 Artículo 33. Condiciones urbanísticas generales para la iniciación y delimitación de los planes de sectorización.  
 Artículo 34. Limitaciones.  
 Artículo 35. Incorporación al Patrimonio Municipal del Suelo.  
 Sección 7.<sup>a</sup> Contenido del PGOU en suelo no urbanizable.  
 Artículo 36. Delimitación del suelo no urbanizable.  
 Artículo 37. Determinaciones.  
 Artículo 38. Regulación.

## Libro 2. Del régimen urbanístico de la propiedad

### TÍTULO I. DISPOSICIONES GENERALES.

Artículo 39. Principios Generales.  
 Artículo 40. Deberes urbanísticos comunes.  
 Artículo 41. Incumplimiento de deberes.

### TÍTULO II. RÉGIMEN DEL SUELO NO URBANIZABLE.

Capítulo primero. Régimen del suelo no urbanizable.  
 Artículo 42. Destino.  
 Artículo 43. Prohibiciones y autorizaciones.

### TÍTULO III. RÉGIMEN DEL SUELO URBANIZABLE Y URBANO.

Capítulo primero. Régimen del suelo urbanizable sectorizado y no sectorizado.

Artículo 44. Suelo urbanizable no sectorizado y sectorizado.

Capítulo segundo. Régimen del suelo urbanizable ordenado.

Artículo 45. Suelo urbanizable ordenado.

Capítulo tercero. Régimen del suelo urbano.

Artículo 46. Suelo urbano no consolidado.

Artículo 47. Suelo urbano consolidado.

Artículo 48. Incorporación al proceso urbanizador y edificatorio.

Artículo 49. Deberes legales de los propietarios.

Artículo 50. Enajenación de fincas y deberes urbanísticos.

Artículo 51. Facultades urbanísticas de la propiedad.

Artículo 52. El derecho a urbanizar.

Artículo 53. Extinción del derecho a urbanizar.

Artículo 54. El derecho al aprovechamiento urbanístico.

Artículo 55. Aprovechamiento urbanístico subjetivo.

Artículo 56. El aprovechamiento urbanístico en actuaciones sistemáticas.

Artículo 57. Concreción del aprovechamiento urbanístico.

Artículo 58. El derecho a edificar.

Artículo 59. Incumplimiento del deber de edificación.

Artículo 60. Plazos para la edificación.

Artículo 61. Efectos de la extinción del derecho a edificar.

Artículo 62. El derecho a la edificación.

Artículo 63. Edificación sin licencia e incompatible con el planeamiento.

Artículo 64. Edificación sin licencia compatible con el planeamiento.

Artículo 65. Licencia urbanística disconforme con la nueva ordenación urbanística.

Artículo 66. Edificación con exceso de aprovechamiento.

Artículo 67. Consecuencias de la inactividad de la administración ante el incumplimiento.

### TÍTULO IV. SUPUESTOS INDEMNIZATORIOS.

Artículo 68. Responsabilidad Patrimonial de la Administración.

Artículo 69. Indemnización por alteración de planeamiento.

Artículo 70. Indemnización por alteración del planeamiento, con licencia en vigor.

Artículo 71. Indemnización por vinculaciones singulares.

Artículo 72. Licencias e Indemnización.

Artículo 73. Cláusula residual de indemnización.

Artículo 74. Situaciones patrimoniales transitorias.

### TÍTULO V. EXPROPIACIONES Y RÉGIMEN DE VENTA FORZOSA.

Capítulo primero. Disposiciones generales.

Artículo 75. Supuestos expropiatorios.

Artículo 76. Expropiaciones por incumplimiento de la función social de la propiedad.

Artículo 77. Ejecución de la edificación en los casos de expropiación por incumplimiento del deber de edificar.

Artículo 78. Superficies expropiables.

Artículo 79. Bienes de dominio público y expropiación.

Artículo 80. Prohibición de construcciones en terrenos a expropiar.

Artículo 81. Modalidades de gestión de la expropiación.

Capítulo segundo. Justiprecio.

Artículo 82. Determinación.

Artículo 83. Pago del justiprecio por adjudicación de terrenos.

Capítulo tercero. Régimen de la venta forzosa.

Artículo 84. Venta forzosa por incumplimiento de deberes urbanísticos.

Artículo 85. Edificaciones ruinosas e inadecuadas.

Artículo 86. Inscripción registral de edificaciones ruinosas e inadecuadas.

Artículo 87. Carácter público del Registro de solares y terrenos sin urbanizar.

Libro 3. Del desarrollo del plan general

TÍTULO PRELIMINAR. DE LOS INSTRUMENTOS DE DESARROLLO URBANÍSTICO EN GENERAL.

Artículo 88. Tipos de instrumentos para el desarrollo urbanístico del suelo.

TÍTULO I. INSTRUMENTOS DE PLANEAMIENTO.

Capítulo primero. Del plan de sectorización.

Artículo 89. Características generales de los planes de sectorización.

Artículo 90. Determinaciones y contenido de los planes de sectorización.

Capítulo segundo. De los planes parciales.

Artículo 91. Características generales de los planes parciales.

Artículo 92. Determinaciones específicas de los planes parciales.

Artículo 93. Carácter de las determinaciones de planeamiento parcial.

Artículo 94. Reservas y diseño del equipamiento comunitario.

Artículo 95. Condiciones de diseño viario de la urbanización.

Artículo 96. Servicios urbanos complementarios.

Capítulo tercero. De los planes especiales.

Artículo 97. Caracteres generales de los planes especiales.

Artículo 98. Determinaciones específicas de los planes especiales.

Capítulo cuarto. De los estudios de detalle.

Artículo 99. Caracteres generales de los Estudios de Detalle.

Artículo 100. Unidades de desarrollo por Estudios de Detalle.

Artículo 101. Condiciones generales.

Artículo 102. Requisitos de diseño de los Estudios de Detalle.

Artículo 103. Gestión y Ejecución de los Estudios de Detalle.

Artículo 104. Documentación de los Estudios de Detalle.

TÍTULO II. PROYECTOS DE EJECUCIÓN MATERIAL.

Artículo 105. Proyectos de Urbanización y de Obras Ordinarias.

Artículo 106. Obras de Urbanización.

Artículo 107. Documentación del proyecto de urbanización o de obras.

TÍTULO III. GESTIÓN Y EJECUCIÓN DEL PLANEAMIENTO URBANÍSTICO.

Capítulo primero. Disposiciones generales de la gestión urbanística.

Artículo 108. Dirección de la actividad urbanística e iniciativa privada.

Artículo 109. Ejecución del planeamiento: equidistribución y deberes legales.

Artículo 110. Presupuestos de la ejecución.

Artículo 111. Excepciones a la actuación mediante unidades de ejecución.

Artículo 112. Sociedades mercantiles para la ejecución.

Artículo 113. Prioridades de ejecución.

Artículo 114. Disposiciones generales sobre aprovechamiento del suelo.

Capítulo segundo. Actuación sistemática.

Artículo 115. Unidades de ejecución.

Artículo 116. Sistema de actuación.

Artículo 117. Cambio de sistema de actuación y plazos.

Artículo 118. Sistema de cooperación.

Artículo 119. Falta de ejecución imputable a la Administración.

Artículo 120. Unidades de ejecución con exceso de aprovechamiento.

Artículo 121. Unidades de ejecución con aprovechamiento real inferior al susceptible de apropiación.

Artículo 122. Determinación de excesos y regularización.

Artículo 123. Distribución justa de beneficios y cargas.

Artículo 124. Gastos de Urbanización.

Capítulo tercero. Obtención de terrenos dotacionales.

Artículo 125. Formas de obtención del suelo y de ejecución.

Artículo 126. Expropiación.

Artículo 127. Ocupación directa.

Artículo 128. Cesión obligatoria y gratuita de dotaciones en unidad de ejecución.

Libro 4. De las normas generales de los usos

Capítulo primero. Aplicación, clases y tipos de usos.

Artículo 129. Definición.

Artículo 130. Aplicación.

Artículo 131. Uso global y uso pormenorizado.

Artículo 132. Uso prohibido.

Artículo 133. Dominio público y uso privado.

Artículo 134. Tipos de Usos.

Capítulo segundo. Condiciones comunes a todos los usos.

Artículo 135. Condiciones de los usos.

Artículo 136. Sótano.

Artículo 137. Usos en los sótanos.

Artículo 138. Diferentes usos en un mismo edificio local.

Artículo 139. Actividades toleradas.

Capítulo tercero. Uso residencial.

Artículo 140. Definición y usos pormenorizados.

Artículo 141. Aplicación.

Artículo 142. Vivienda exterior.

Artículo 143. Viviendas interiores.

Artículo 144. Altura de los techos.

Artículo 145. Dimensiones de los huecos de paso.

Artículo 146. Accesos comunes a las viviendas.

Artículo 147. Dotación de garajes.

Capítulo cuarto. Uso industrial.

Artículo 148. Definición y Usos pormenorizados.

Artículo 149. Aplicación.

Sección 1.<sup>a</sup> Condiciones de la industria en general.

Artículo 150. Aislamiento de las construcciones.

Artículo 151. Dotación de garajes.

Artículo 152. Servicios de aseo.

Artículo 153. Ordenación de la carga y la descarga.

Artículo 154. Vertidos industriales.

Capítulo quinto. Uso turístico.

Artículo 155. Definición y usos pormenorizados.

Capítulo sexto. Uso terciario.

Artículo 156. Definición y usos pormenorizados.

Artículo 157. Aplicación.

Sección 1.<sup>a</sup> Condiciones particulares de uso de hospedaje.

Artículo 158. Dimensiones.

Artículo 159. Ascensores.

Artículo 160. Aseos.

Artículo 161. Garajes.

Sección 2.<sup>a</sup> Condiciones particulares del uso de espectáculos y salas de reunión.

Artículo 162. Condiciones de aplicación.

Sección 3.<sup>a</sup> Condiciones particulares del uso de comercio.

Artículo 163. Dimensiones.

Artículo 164. Ascensores.

Artículo 165. Altura libre de pisos.

Artículo 166. Aseos.

Artículo 167. Garajes.

Artículo 168. Ordenación de la carga y descarga.

Artículo 169. Pasajes comerciales.

Artículo 170. Almacenaje de productos alimentarios.

Artículo 171. Grandes superficies comerciales.

Sección 4.<sup>a</sup> Condiciones particulares del uso de oficinas.

Artículo 172. Dimensiones.

Artículo 173. Accesos interiores.

Artículo 174. Escaleras.

Artículo 175. Ascensores.

Artículo 176. Altura libre de pisos.

Artículo 177. Aseos.

Artículo 178. Garajes.

Artículo 179. Condiciones de los despachos profesionales domésticos.

Sección 5.<sup>a</sup> Condiciones particulares de los usos de garaje.

Subsección 1.<sup>a</sup> Garajes.

Artículo 180. Definición.

Artículo 181. Condiciones particulares de los garajes.

Sección 6.<sup>a</sup> Condiciones particulares del uso área de servicio.

Artículo 182. Estación de servicio y estación de lavado y engrase.

Capítulo séptimo. Uso dotacional.

Artículo 183. Definición y usos pormenorizados.

Artículo 184. Aplicación.

Artículo 185. Compatibilidad de usos.

Artículo 186. Sustitución de usos dotacionales.

Artículo 187. Calificación de servicios de interés público y social.

Artículo 188. Edificaciones especiales.

Artículo 189. Plazas de aparcamiento y superficie de carga y descarga.

Sección 1.<sup>a</sup> Condiciones particulares de los usos pormenorizados.

Artículo 190. Equipamiento educativo y deportivo.

Artículo 191. Casa de Hermandad.

Artículo 192. Equipamiento administrativo y comercial.

Artículo 193. Servicios de interés público y social.

Artículo 194. Condiciones particulares de los aparcamientos.

Artículo 195. Condiciones particulares para la construcción de aparcamientos.

Capítulo octavo. Uso espacios libres.

Artículo 196. Definición y usos pormenorizados.

Artículo 197. Condiciones particulares de los jardines.

Artículo 198. Condiciones de los parques urbanos.

Artículo 199. Paseos.

Artículo 200. Acceso a los edificios desde los espacios libres.

Capítulo noveno. Uso transporte e infraestructuras.

Artículo 201. Definición y usos pormenorizados.

Artículo 202. Aplicación.

Sección 1.<sup>a</sup> Condiciones particulares de la red viaria.

Artículo 203. Jerarquización de la red viaria.

Artículo 204. Características generales del viario.

Artículo 205. Condiciones específicas de las calles particulares.

Artículo 206. Apertura de las calles particulares.

Artículo 207. Vías de movilidad reducida.

Artículo 208. Vías para bicicletas.

Artículo 209. Franjas de reserva.

Sección 2.<sup>a</sup> Condiciones particulares del uso de transporte marítimo.

Artículo 210. Definición.

Artículo 211. Condiciones de Desarrollo.

Artículo 212. Condiciones generales de diseño.

Capítulo décimo. Uso infraestructuras y servicios urbanos básicos.

Artículo 213. Definición y usos pormenorizados.

Sección 1.<sup>a</sup> Condiciones particulares del uso de infraestructuras urbanas básicas.

Artículo 214. Desarrollo.

Artículo 215. Ejecución de las infraestructuras urbanas básicas.

Artículo 216. Condiciones específicas de las infraestructuras para el abastecimiento de energía eléctrica.

Libro 5. De las normas generales de la edificación

Capítulo primero. Tipos de obras y condiciones de la edificación.

Artículo 217. Definición y Aplicación.

Artículo 218. Tipos de obras de edificación.

Artículo 219. Condiciones de la edificación.

Capítulo segundo. Condiciones de la parcela.

Artículo 220. Definición y aplicación.

Artículo 221. Relación entre edificación y parcela.

Artículo 222. Segregación y agregación de parcelas.

Artículo 223. Delimitación e identificación de parcelas.

Artículo 224. Parcelación.

Artículo 225. Linderos.

Artículo 226. Parcela.

Artículo 227. Condiciones para la edificación de una parcela.

Capítulo tercero. Condiciones de posición del edificio en la parcela.

Artículo 228. Aplicación.

Artículo 229. Alineación exterior.

Artículo 230. Separación a linderos.

Artículo 231. Retranqueos.

Artículo 232. Área de movimiento de la edificación.

Artículo 233. Edificios colindantes.

Artículo 234. Posición de la edificación respecto a la alineación.

Artículo 235. Rasantes.

Artículo 236. Definición de las alineaciones y rasantes.

Artículo 237. Cuerpos volados.

Artículo 238. Línea de edificación de fachadas irregulares.

Capítulo cuarto. Condiciones de ocupación de la parcela por la edificación.

Artículo 239. Aplicación.

Artículo 240. Ocupación o superficie ocupada.

Artículo 241. Ocupación bajo rasante.

Artículo 242. Construcciones auxiliares.

Capítulo quinto. Condiciones de edificabilidad y aprovechamiento.

Artículo 243. Definición y aplicación.

Artículo 244. Superficie útil.

Artículo 245. Coeficiente de edificabilidad.

Artículo 246. Cómputo de la superficie edificada.

Capítulo sexto. Condiciones de volumen y forma de los edificios.

Artículo 247. Sólido capaz.

Artículo 248. Altura del edificio.

Artículo 249. Altura máxima.

Artículo 250. Construcciones e instalaciones por encima de la altura reguladora máxima.

Artículo 251. Criterios para el establecimiento de la cota de referencia y de la altura.

Artículo 252. Planta.

Artículo 253. Altura libre y cota de planta piso.

Artículo 254. Planta sótano.

Artículo 255. Planta piso.

Artículo 256. Áticos y plantas bajo cubierta.

Artículo 257. Planta baja.

Artículo 258. Patios.

Artículo 259. Anchura de patios.

Artículo 260. Medición de la altura de los patios.

Artículo 261. Dimensión de los patios de parcela.

Artículo 262. Cota de pavimentación.

Artículo 263. Acceso a patio.

Artículo 264. Construcciones en los patios.

Artículo 265. Cubrición de patios.

Artículo 266. Régimen de mancomunidad de patios.

Capítulo séptimo. Condiciones de calidad e higiene de los edificios.

Artículo 267. Definición y aplicación.

Artículo 268. Condiciones de aislamiento.

Artículo 269. Piezas habitables.

Artículo 270. Piezas habitables en planta sótano y semisótano.

Artículo 271. Ventilación e iluminación.

Capítulo octavo. Condiciones de las dotaciones y servicios de los edificios.

Artículo 272. Definición y aplicación.

Artículo 273. Dotación de agua potable.

Artículo 274. Dotación de agua caliente.

Artículo 275. Energía eléctrica.

Artículo 276. Instalaciones de transformación.

Artículo 277. Cuarto de contadores y controles.

Artículo 278. Puesta a tierra.

Artículo 279. Combustibles líquidos.

Artículo 280. Combustibles sólidos.

Artículo 281. Energías alternativas.

Artículo 282. Telefonía y telecomunicaciones.

Artículo 283. Radio y televisión.

Artículo 284. Servicios postales.

Artículo 285. Evacuación de aguas pluviales.

Artículo 286. Evacuación de aguas residuales.

Artículo 287. Evacuación de humos.

Artículo 288. Evacuación de residuos sólidos.

Artículo 289. Instalación de clima artificial.

Artículo 290. Aparatos elevadores.

Capítulo noveno. Condiciones de seguridad de los edificios.

Artículo 291. Definición y aplicación.

Artículo 292. Accesos a las edificaciones.

Artículo 293. Visibilidad del exterior.

Artículo 294. Señalización en los edificios.

Artículo 295. Puerta de Acceso.

Artículo 296. Circulación interior.

Artículo 297. Escaleras.

Artículo 298. Rampas.

Artículo 299. Supresión de barreras arquitectónicas.

Artículo 300. Prevención de incendios.

Artículo 301. Prevención contra el rayo.

Artículo 302. Prevención de las caídas.

Capítulo décimo. Condiciones ambientales.

Artículo 304. Definición y aplicación.

Artículo 305. Compatibilidad de actividades.

Artículo 306. Lugares de observación de las condiciones.

Artículo 307. Emisión de radioactividad y perturbaciones eléctricas.

Artículo 308. Transmisión de ruido.

Artículo 309. Vibraciones.

Artículo 310. Deslumbramientos.

Artículo 311. Emisión de gases, partículas y otros contaminantes atmosféricos.

Artículo 312. Vertidos industriales.

Capítulo undécimo. Condiciones de estética.

Artículo 313. Definición y aplicación.

Artículo 314. Armonización de las construcciones con su entorno.

Artículo 315. Salvaguarda de la estética urbana.

Artículo 316. Protección de los ambientes urbanos.

Artículo 317. Fachadas.

Artículo 318. Tratamiento de las plantas bajas.

Artículo 319. Materiales de fachada.

Artículo 320. Modificación de fachadas.

Artículo 321. Soportales.

Artículo 322. Plantas bajas porticadas.

Artículo 323. Fachadas ciegas.

Artículo 324. Instalaciones en la fachada.

Artículo 325. Cuerpos salientes.

Artículo 326. Elementos salientes.

Artículo 327. Elementos salientes no permanentes.

Artículo 328. Portadas y escaparates.

Artículo 329. Medianerías.

Artículo 330. Protección del arbolado.

Artículo 331. Consideración del entorno.

Artículo 332. Cornisas y aleros.

Artículo 333. Marquesinas.

Artículo 334. Toldos.

Artículo 335. Muestras.

Artículo 336. Banderines.

Artículo 337. Publicidad en carreteras.

#### Libro 6. De las normas de urbanización

Capítulo primero. Disposiciones generales.

Artículo 338. Aplicación.

Artículo 339. Ejecución de las obras de urbanización.

Artículo 340. Eliminación de barreras urbanísticas.

Capítulo segundo. La urbanización de los espacios viarios.

Artículo 341. Definición de red viaria.

Artículo 342. Dimensiones y características de las sendas públicas para peatones.

Artículo 343. Condiciones de diseño del viario.

Artículo 344. Accesos de las vías particulares a la red de carreteras.

Artículo 345. Pavimentación de las vías públicas.

Artículo 346. Vías de movilidad reducida.

Artículo 347. Vías para bicicletas.

Artículo 348. Estacionamiento en vía pública.

Capítulo tercero. La urbanización de los espacios libres.

Artículo 349. Urbanización.

Artículo 350. Servidumbre de infraestructuras.

Capítulo cuarto. Las infraestructuras urbanas básicas.

Artículo 351. El dimensionamiento y materiales de las redes.

Artículo 352. Red de abastecimiento de agua.

Artículo 353. Dimensiones de los elementos de la red de abastecimientos.

Artículo 354. Condiciones de potabilidad.

Artículo 355. Red de saneamiento y drenaje de aguas pluviales.

Artículo 356. Drenaje de aguas pluviales en áreas de baja densidad.

Artículo 357. Prohibición del uso de fosas sépticas y pozos negros.

Artículo 358. Disposiciones generales para otras conducciones.

Artículo 359. Tendidos aéreos en las proximidades de carreteras.



Artículo 360. Tendidos aéreos en el medio urbano.  
 Artículo 361. Infraestructuras para el abastecimiento de energía eléctrica y telecomunicaciones.  
 Artículo 362. Recogida de residuos sólidos urbanos.  
 Artículo 363. Ordenación del subsuelo.  
 Artículo 364. Coordinación de las obras en las redes de infraestructuras.

#### Libro 7. Intervención administrativa en la edificación y uso del suelo

##### TÍTULO I. LICENCIAS.

Capítulo primero. Licencias y obras diversas.  
 Artículo 365. Actos de edificación y uso del suelo.  
 Artículo 366. Obras menores sujetas a licencia.  
 Artículo 367. Actos realizados sin licencia.  
 Artículo 368. Actos no sujetos a licencia que precisan comunicación.  
 Artículo 369. Régimen de la licencia.  
 Artículo 370. Contenido de la licencia.  
 Artículo 371. Plazos de vigencia de las licencias.  
 Artículo 372. Condiciones de iniciación y ejecución de las obras.  
 Artículo 373. Obligaciones del titular de la licencia.  
 Capítulo segundo. Tramitación de solicitudes de licencia.  
 Artículo 374. Señalamiento de alineaciones y rasantes.  
 Artículo 375. Solicitud de licencia.  
 Artículo 376. Silencio administrativo.  
 Artículo 377. Aportación de autorizaciones concurrentes.  
 Capítulo tercero. Documentación.  
 Artículo 378. Obras con documentación abreviada.  
 Artículo 379. Requisitos del proyecto técnico.  
 Artículo 380. Documentación para licencia de segregación o parcelación.  
 Artículo 381. Documentación para licencia de obras de urbanización ordinarias.  
 Artículo 382. Documentación para movimiento de tierras.  
 Artículo 383. Documentación para la licencia de obras de nueva planta, ampliación o reforma.  
 Artículo 384. Documentación para la licencia de demolición.  
 Artículo 385. Documentación para licencia de apeos.  
 Artículo 386. Condiciones para la licencia de vallado de obras.  
 Artículo 387. Documentación para la licencia de grúas torre.  
 Artículo 388. Documentación para la instalación, ampliación o reforma de local industrial.  
 Artículo 389. Documentación previa a la licencia.  
 Artículo 390. Licencias de obras relacionadas con el patrimonio cultural.  
 Capítulo cuarto. De las licencias en las que concurren competencias de otros organismos.  
 Artículo 391. Obras, afecciones y organismos competentes.  
 Capítulo quinto. Licencias de instalaciones y funcionamiento de actividades.  
 Artículo 392. Solicitud de licencia.  
 Artículo 393. Actividades inocuas y calificadas.  
 Artículo 394. Documentación para la licencia de actividades industriales y comerciales.  
 Artículo 395. Licencia de vertederos.  
 Artículo 396. Documentación para la licencia de traspaso y modificación del uso o actividad.  
 Capítulo sexto. Ejecución de las obras.  
 Artículo 397. Prescripciones observables en la ejecución de las obras.

Artículo 398. Dirección facultativa.  
 Artículo 399. Renuncia y cambio de técnicos o empresa constructora.  
 Artículo 400. Comunicación de la conclusión de las obras y licencia de primera utilización.  
 Artículo 401. Devolución de depósitos y cancelación de avales.

##### TÍTULO II. DEBERES DE CONSERVACIÓN.

Capítulo primero. Deberes generales de conservación de los bienes inmuebles.  
 Artículo 402. Obligaciones de conservación.  
 Artículo 403. Contenido del deber de conservación.  
 Artículo 404. Condiciones mínimas de seguridad, salubridad y ornato.  
 Artículo 405. Colaboración municipal.  
 Artículo 406. Órdenes de ejecución de obras de conservación y reforma por motivos de interés estético o turístico.  
 Artículo 407. Contribución de los inquilinos al deber de conservación.  
 Capítulo segundo. Conservación específica del patrimonio protegido.  
 Artículo 408. Declaración de utilidad pública.  
 Artículo 409. Conservación, consolidación y mejora de los Bienes Inmuebles Declarados de Interés Cultural.  
 Artículo 410. Deber de conservación de los inmuebles protegidos por el planeamiento.  
 Artículo 411. Alcance de la catalogación como Bien de Interés Cultural o de la Inscripción con categoría específica en el Catálogo General del Patrimonio Histórico Andaluz.  
 Capítulo tercero. Conservación específica y ocupación temporal de solares.  
 Artículo 412. Contenido del deber de conservación de solares.  
 Artículo 413. Destino provisional de los solares.

##### TÍTULO III. ESTADO RUINOSO DE LAS EDIFICACIONES.

Artículo 414. El régimen de la ruina.  
 Artículo 415. Procedencia de la declaración de ruina.  
 Artículo 416. El procedimiento general de la declaración de la ruina.  
 Artículo 417. Resolución del expediente.  
 Artículo 418. Consecuencias de la declaración de ruina y otras incidencias.  
 Artículo 419. Normas de declaración de ruina en los edificios protegidos.  
 Artículo 420. La ruina inminente.  
 Artículo 421. Plazos para el cumplimiento de los deberes de edificar o, en su caso, de conservar y rehabilitar de los edificios declarados en ruina.  
 Artículo 422. Desarrollo mediante ordenanza.

##### TÍTULO IV. PROTECCIÓN DE LA LEGALIDAD URBANÍSTICA.

Artículo 423. Medidas para la protección de la legalidad urbanística.  
 Artículo 424. Infracciones.  
 Artículo 425. Derribo de edificios protegidos.  
 Artículo 426. Cumplimiento del deber de conservación.  
 Artículo 427. Conservación subsidiaria por el Ayuntamiento.  
 Artículo 428. Parcelaciones ilegales.  
 Artículo 429. Procedimientos.

#### Libro 8. Condiciones particulares de las distintas zonas del suelo urbano

##### TÍTULO I. SUELO URBANO CONSOLIDADO.

Capítulo primero. Núcleo urbano de Almonte.  
 Sección 1.ª Disposiciones preliminares.  
 Artículo 430. Condiciones Particulares de Zona.

Artículo 431. Zonas.  
Sección 2.<sup>a</sup> Ordenanza de la zona vivienda unifamiliar entremedianeras.

Artículo 432. Definición y objetivos.

Artículo 433. Delimitación.

Artículo 434. Unidad Edificatoria.

Artículo 435. Condiciones particulares de parcelación.

Artículo 436. Condiciones particulares de posición de la edificación en la parcela.

Artículo 437. Condiciones particulares de ocupación.

Artículo 438. Condiciones particulares de edificabilidad.

Artículo 439. Condiciones particulares de volumen y forma de la edificación.

Artículo 440. Condiciones particulares de estética.

Artículo 441. Condiciones particulares de uso.

Artículo 442. Edificaciones de carácter singular.

Artículo 443. Normativa supletoria.

Artículo 444. Tramitación.

Sección 3.<sup>a</sup> Ordenanza de la zona viviendas unifamiliares adosadas.

Artículo 445. Definición y Objetivos.

Artículo 446. Delimitación y subzonas.

Artículo 447. Condiciones particulares de parcelación.

Artículo 448. Condiciones particulares de posición de la edificación en la parcela.

Artículo 449. Condiciones particulares de ocupación, edificabilidad y altura.

Artículo 450. Condiciones particulares de estética.

Artículo 451. Condiciones particulares de uso.

Artículo 452. Edificaciones de carácter singular.

Sección 4.<sup>a</sup> Ordenanza de la zona residencial plurifamiliar en bloque.

Artículo 453. Definición y Objetivos.

Artículo 454. Delimitación y Subzonas.

Artículo 455. Tipos de obras permitidas.

Artículo 456. Condiciones particulares de uso.

Sección 5.<sup>a</sup> Ordenanza de la zona de conservación tipológica.

Artículo 457. Definición y Objetivos.

Artículo 458. Delimitación.

Artículo 459. Condiciones particulares de parcelación.

Artículo 460. Condiciones particulares de posición de la edificación en la parcela.

Artículo 461. Condiciones particulares de ocupación, edificabilidad y altura.

Artículo 462. Condiciones particulares de estética.

Artículo 463. Condiciones particulares de uso.

Sección 6.<sup>a</sup> Ordenanza de la zona terciaria.

Artículo 464. Definición y Objetivos.

Artículo 465. Delimitación y Subzonas.

Artículo 466. Condiciones particulares de parcela, posición y forma.

Sección 7.<sup>a</sup> Ordenanza de la zona industrial.

Artículo 467. Definición y Objetivos.

Artículo 468. Delimitación y subzonas.

Artículo 469. Condiciones particulares de parcelación, posición y forma.

Artículo 470. Condiciones particulares de uso.

Artículo 471. Condiciones particulares ambientales.

Artículo 472. Condiciones particulares estéticas.

Artículo 473. Condiciones particulares de abastecimiento, vertido y depuración de agua.

Artículo 474. Condiciones particulares de los residuos industriales.

Capítulo segundo. Núcleo urbano del Rocío.

Sección 1.<sup>a</sup> Disposiciones preliminares.

Artículo 475. Condiciones Particulares de Zona.

Artículo 476. Zonas.

Sección 2.<sup>a</sup> Ordenanza del sitio histórico.

Artículo 477. Definición y objetivos.

Sección 3.<sup>a</sup> Ordenanza de la zona vivienda unifamiliar entremedianeras.

Artículo 478. Definición y objetivos.

Artículo 479. Delimitación.

Artículo 480. Unidad Edificatoria.

Artículo 481. Condiciones particulares de parcelación.

Artículo 482. Condiciones particulares de posición de la edificación en la parcela.

Artículo 483. Condiciones particulares de ocupación.

Artículo 484. Condiciones particulares de edificabilidad.

Artículo 485. Condiciones particulares de volumen y forma de la edificación.

Artículo 486. Condiciones particulares de estética.

Artículo 487. Condiciones particulares de ejecución material.

Artículo 488. Condiciones particulares de uso.

Artículo 489. Normativa supletoria.

Artículo 490. Tramitación.

Sección 4.<sup>a</sup> Ordenanza de la zona dotacional Casas de Hermandad.

Artículo 491. Definición y objetivos.

Artículo 492. Delimitación.

Artículo 493. Unidad Edificatoria.

Artículo 494. Condiciones particulares de parcelación.

Artículo 495. Condiciones particulares de posición de la edificación en la parcela.

Artículo 496. Condiciones particulares de ocupación.

Artículo 497. Condiciones particulares de edificabilidad.

Artículo 498. Condiciones particulares de volumen y forma de la edificación.

Artículo 499. Condiciones particulares de la estética.

Artículo 500. Condiciones particulares de ejecución material.

Artículo 501. Condiciones particulares de uso.

Artículo 502. Normativa supletoria.

Sección 5.<sup>a</sup> Ordenanza de la zona turística.

Artículo 503. Definición y objetivos.

Artículo 504. Delimitación.

Artículo 505. Unidad Edificatoria.

Artículo 506. Condiciones particulares de parcelación.

Artículo 507. Condiciones particulares de posición de la edificación en la parcela.

Artículo 508. Condiciones particulares de ocupación.

Artículo 509. Condiciones particulares de edificabilidad.

Artículo 510. Condiciones particulares de volumen y forma de la edificación.

Artículo 511. Condiciones particulares de estética.

Artículo 512. Condiciones particulares de ejecución material.

Artículo 513. Condiciones particulares de uso.

Artículo 514. Normativa supletoria.

Sección 6.<sup>a</sup> Ordenanza de la zona terciaria.

Artículo 515. Definición y objetivos.

Artículo 516. Delimitación y subzonas.

Artículo 517. Condiciones particulares de parcela, posición y forma.

Artículo 518. Condiciones particulares de usos.

Capítulo tercero. Núcleo urbano de Matalascañas.

Sección 1.<sup>a</sup> Disposiciones preliminares.

Artículo 519. Condiciones particulares de zona.

Artículo 520. Zonas.

Sección 2.<sup>a</sup> Ordenanza de la zona residencial Ciudad Jardín.

Artículo 521. Definición y objetivo.

Artículo 522. Delimitación y subzonas.

Artículo 523. Condiciones particulares de parcelación.

Artículo 524. Condiciones particulares de posición de la edificación en la parcela.

Artículo 525. Condiciones particulares de ocupación.  
 Artículo 526. Condiciones particulares de edificabilidad.  
 Artículo 527. Condiciones particulares de la forma de la edificación.  
 Artículo 528. Condiciones particulares de estética.  
 Artículo 529. Condiciones particulares de uso.  
 Sección 3.<sup>a</sup> Ordenanza de la zona residencial unifamiliar adosada o entremedianera.  
 Artículo 530. Definición y Objetivos.  
 Artículo 531. Delimitación y subzonas.  
 Artículo 532. Condiciones particulares de parcelación.  
 Artículo 533. Condiciones particulares de posición de la edificación en la parcela.  
 Artículo 534. Condiciones particulares de ocupación, edificabilidad y altura.  
 Artículo 535. Condiciones particulares de estética.  
 Artículo 536. Condiciones particulares de uso.  
 Sección 4.<sup>a</sup> Ordenanza de la zona residencial plurifamiliar en bloque.  
 Artículo 537. Definición y Objetivos.  
 Artículo 538. Delimitación y subzonas.  
 Artículo 539. Condiciones particulares de parcelación.  
 Artículo 540. Condiciones particulares de posición de la edificación en la parcela.  
 Artículo 541. Condiciones particulares de ocupación, edificabilidad y altura.  
 Artículo 542. Condiciones particulares de uso.  
 Sección 5.<sup>a</sup> Ordenanza de la zona residencial Pueblo Andaluz.  
 Artículo 543. Definición y Objetivos.  
 Artículo 544. Delimitación y Subzonas.  
 Artículo 545. Tipos de obras permitidas.  
 Artículo 546. Condiciones particulares de ocupación, edificabilidad y altura.  
 Artículo 547. Condiciones particulares de uso.  
 Sección 6.<sup>a</sup> Ordenanza de la zona de planeamiento incorporado.  
 Artículo 548. Definición y Objetivos.  
 Artículo 549. Delimitación y subzonas.  
 Artículo 550. Tipos de obras permitidas.  
 Artículo 551. Condiciones particulares de ocupación, edificabilidad, altura y uso.  
 Sección 7.<sup>a</sup> Ordenanza de la zona turística hotelera.  
 Artículo 552. Definición y objetivos.  
 Artículo 553. Delimitación y subzonas.  
 Artículo 554. Condiciones particulares de parcelación.  
 Artículo 555. Condiciones particulares de posición de la edificación en la parcela.  
 Artículo 556. Condiciones particulares de ocupación, edificabilidad y altura.  
 Artículo 557. Condiciones particulares de uso.  
 Artículo 558. Condiciones particulares de eficiencia ambiental.  
 Sección 8.<sup>a</sup> Ordenanza de la zona terciaria y dotacional.  
 Artículo 559. Definición y Objetivos.  
 Artículo 560. Delimitación y subzonas.  
 Artículo 561. Condiciones particulares de parcela.  
 Artículo 562. Condiciones particulares de posición y forma de los edificios.  
 Artículo 563. Condiciones particulares de estética.  
 Artículo 564. Condiciones particulares de usos.  
 Capítulo cuarto. Matalagrana.  
 Artículo 565. Condiciones particulares de zona.  
 Artículo 566. Definición y Objetivos.  
 Artículo 567. Delimitación y subzonas.  
 Artículo 568. Condiciones particulares de parcelación, posición y forma.  
 Artículo 569. Condiciones particulares de uso.  
 Artículo 570. Condiciones particulares ambientales.

Artículo 571. Condiciones particulares estéticas.  
 Artículo 572. Condiciones particulares de abastecimiento, vertido y depuración de agua.  
 Artículo 573. Condiciones particulares de los residuos industriales.

## TÍTULO II. SUELO URBANO NO CONSOLIDADO.

Capítulo primero. Condiciones de ordenación.  
 Artículo 574. Criterios de ordenación.  
 Artículo 575. Preservación del arbolado.  
 Artículo 576. Reservas de suelo para dotaciones.  
 Artículo 577. Condiciones de diseño de la red viaria.  
 Artículo 578. Condiciones de los estacionamientos.  
 Capítulo segundo. Condiciones de la edificación y de los usos.  
 Artículo 579. Condiciones de la edificación.  
 Artículo 580. Condiciones de uso.  
 Capítulo tercero. Condiciones de urbanización.  
 Artículo 581. Definición.  
 Artículo 582. Condiciones de urbanización.  
 Artículo 583. Relación de los sectores, áreas de reforma interior y zonas de suelo urbano no consolidado.  
 Capítulo cuarto. Condiciones particulares de los sectores y áreas de reforma interior.  
 Sección 1.<sup>a</sup> Disposiciones preliminares.  
 Artículo 584. Alcance de las determinaciones particulares.  
 Sección 2.<sup>a</sup> Los sectores de suelo urbano no consolidado en el núcleo urbano de Almonte.  
 Artículo 585. Condiciones urbanísticas particulares.  
 Sección 3.<sup>a</sup> Los sectores de suelo urbano no consolidado transitorio en el núcleo urbano de Almonte.  
 Artículo 586. Condiciones urbanísticas particulares.  
 Sección 4.<sup>a</sup> El suelo urbano no consolidado en el núcleo urbano de Almonte.  
 Artículo 587. Condiciones urbanísticas particulares.  
 Artículo 588. Definición y objetivos.  
 Artículo 589. Delimitación y Subzonas.  
 Artículo 590. Condiciones Particulares de Parcelación.  
 Artículo 591. Condiciones particulares de posición de la edificación en la parcela.  
 Artículo 592. Condiciones particulares de ocupación, edificabilidad y altura.  
 Artículo 593. Condiciones particulares de estética.  
 Artículo 594. Condiciones particulares de uso y gestión.  
 Sección 5.<sup>a</sup> Los sectores de suelo urbano no consolidado en el núcleo urbano del Rocío.  
 Artículo 595. Condiciones urbanísticas particulares.  
 Sección 6.<sup>a</sup> Las áreas de reforma interior del suelo urbano no consolidado en el núcleo urbano de Matalascañas.  
 Artículo 596. Condiciones urbanísticas particulares.  
 Sección 7.<sup>a</sup> Las áreas de reforma interior de suelo urbano no consolidado en el núcleo urbano de Cabezudos.  
 Artículo 597. Condiciones urbanísticas particulares.  
 Sección 8.<sup>a</sup> Los sectores de suelo urbano no consolidado en el núcleo urbano de Bodegones.  
 Artículo 598. Condiciones urbanísticas particulares.

Libro 9. Condiciones particulares de las distintas zonas del suelo urbanizable

TÍTULO I. SUELO URBANIZABLE ORDENADO.  
 Capítulo primero. Condiciones de ordenación.  
 Artículo 599. Criterios de ordenación.  
 Capítulo segundo. Condiciones de edificación.  
 Artículo 600. Condiciones de la edificación y el uso.  
 Capítulo tercero. Condiciones de urbanización.  
 Artículo 601. Definición.

Artículo 602. Condiciones de urbanización.

Artículo 603. Relación de los sectores de suelo urbanizable ordenado.

Capítulo cuarto. Condiciones particulares de los sectores.

Sección 1.ª Los sectores de suelo urbanizable ordenado en el núcleo urbano de Almonte.

Artículo 604. Condiciones urbanísticas particulares.

## TÍTULO II. SUELO URBANIZABLE SECTORIZADO.

Capítulo primero. Condiciones de ordenación.

Artículo 605. Criterios de ordenación.

Artículo 606. Preservación del arbolado.

Artículo 607. Reservas de suelo para dotaciones.

Artículo 608. Condiciones de diseño de la red viaria.

Artículo 609. Condiciones de los estacionamientos.

Capítulo segundo. Condiciones de la edificación y de los usos.

Artículo 610. Condiciones de la edificación.

Artículo 611. Condiciones de uso.

Capítulo tercero. Condiciones de urbanización.

Artículo 612. Definición.

Artículo 613. Condiciones de urbanización.

Artículo 614. Relación de los sectores de suelo urbanizable sectorizado.

Capítulo cuarto. Condiciones particulares de los sectores.

Sección 1.ª Disposiciones preliminares.

Artículo 615. Alcance de las determinaciones particulares.

Sección 2.ª Los sectores de suelo urbanizable sectorizado en el núcleo urbano de Almonte.

Artículo 616a. Condiciones urbanísticas particulares.

Sección 3.ª Los sectores de suelo urbanizable transitorio en el núcleo urbano de Almonte.

Artículo 616b. Condiciones urbanísticas particulares.

Sección 4.ª Los sectores de suelo urbanizable sectorizado en el núcleo urbano del Rocío.

Artículo 617a. Condiciones urbanísticas particulares.

Sección 5.ª Los sectores de suelo urbanizable transitorio en el núcleo urbano del Rocío.

Artículo 617b. Condiciones urbanísticas particulares.

Sección 6.ª Los sectores de suelo urbanizable sectorizado en el territorio.

Artículo 618a. Condiciones urbanísticas particulares.

Sección 7.ª Los sectores de suelo urbanizable transitorio en el territorio.

Artículo 618b. Condiciones urbanísticas particulares.

## TÍTULO III. SUELO URBANIZABLE NO SECTORIZADO.

Capítulo primero. Condiciones particulares de los ámbitos.

Sección 1.ª Los ámbitos de suelo urbanizable no sectorizado en el núcleo urbano de Almonte.

Artículo 619. Condiciones urbanísticas particulares.

Sección 2.ª Los ámbitos de suelo urbanizable no sectorizado en el núcleo urbano del Rocío.

Artículo 620. Condiciones urbanísticas particulares.

Libro 10. Condiciones particulares de las distintas zonas del suelo no urbanizable

Capítulo primero. Ámbito y disposiciones generales.

Artículo 621. Ámbito.

Artículo 622. Prevención de las parcelaciones urbanísticas.

Artículo 623. Núcleo de población.

Artículo 624. Definición de actividades.

Artículo 625. Sometimiento a los procedimientos de prevención ambiental.

Capítulo segundo. Regulación de los usos y la edificación.

Artículo 626. Clases de usos.

Artículo 627. Tipos de usos.

Artículo 628. Uso ligado a la explotación agraria.

Artículo 629. Usos vinculados a las obras públicas.

Artículo 630. Actuaciones de Interés Público en suelo no urbanizable.

Artículo 631. Enclaves turísticos.

Artículo 632. Dotaciones y equipamiento.

Artículo 633. Servicios turísticos.

Artículo 634. Uso residencial.

Artículo 635. Condiciones generales de edificación.

Artículo 636. Condiciones específicas de la edificación vinculada a cada tipo de uso.

Capítulo tercero. Condiciones particulares según categorías y zonas.

Artículo 637. Categorías de suelo no urbanizable.

Sección 1.ª Suelos protegidos.

Artículo 638. Zonificación en suelo no urbanizable de especial protección por legislación específica.

Artículo 639. Zonificación en suelo no urbanizable de especial protección por planificación territorial.

Artículo 640. Zonificación en suelo no urbanizable de especial protección de carácter ambiental y paisajístico.

Artículo 641. Zonificación en suelo no urbanizable del hábitat rural y diseminado.

## Libro 11. Normas de protección

Capítulo primero. Disposiciones generales.

Artículo 642. Objetos generales de las normas superpuestas de protección.

Artículo 643. Carácter de las normas superpuestas de protección.

Capítulo segundo. Protección de los recursos hidrológicos.

Artículo 644. Cauces, riberas y márgenes.

Artículo 645. Protección de acuíferos.

Capítulo tercero. Protección de comunicaciones y vías pecuarias.

Artículo 646. Protección de carreteras.

Artículo 647. Protección de las vías pecuarias.

Artículo 648. Protección de los caminos rurales.

Capítulo cuarto. Protección de infraestructuras territoriales.

Artículo 649. Protección de líneas aéreas de alta tensión.

Artículo 650. Protección de redes territoriales de abastecimiento de agua y saneamiento.

Artículo 651. Antenas de telecomunicaciones y de telefonía móvil.

Capítulo quinto. Protección del paisaje.

Artículo 652. Adaptación general al ambiente.

Artículo 653. Protección paisajística del patrimonio arqueológico y arquitectónico.

Capítulo sexto. Protección del medio ambiente rural y urbano.

Sección 1.ª Criterio de integración de las prescripciones de corrección, control y desarrollo ambiental del planeamiento.

Artículo 654. Objetivo General.

Sección 2.ª Medidas correctoras generales en suelo urbano y urbanizable.

Artículo 655. Vertidos de aguas residuales urbanas.

Artículo 656. Vertidos industriales.

Artículo 657. Arbolado, jardinería y mobiliario urbano.

Artículo 658. Diseño del viario.

Artículo 659. Protección atmosférica y ruidos.

Artículo 660. Condiciones complementarias de seguridad, salubridad y ornato.

Artículo 661. Residuos.

Artículo 662. Condiciones complementarias de las zonas industriales.

Artículo 663. Medidas correctoras en actuaciones urbanizadoras.

Sección 3.ª Medidas correctoras aplicables al suelo no urbanizable.

Artículo 664. Medidas de carácter general.

Artículo 665. Medidas correctoras de regulación y control ambiental de la estabulación ganadera.

Sección 4.ª Indicadores de calidad ambiental.

Artículo 666. Objeto.

Artículo 667. Indicadores en medio urbano.

Artículo 668. Indicadores en medio rural.

Capítulo séptimo. Protección del patrimonio arqueológico.

Artículo 669. Normas generales de protección del patrimonio arqueológico.

Artículo 670. Clasificación de los yacimientos arqueológicos.

Artículo 671. Régimen de las Zonas de Protección Arqueológica (ZPA).

Artículo 672. Tipos de excavaciones arqueológicas.

Capítulo octavo. Protección del patrimonio arquitectónico, urbano y etnológico.

Artículo 672. Generalidades.

Artículo 673. Clasificación del patrimonio y alcance de la protección.

Artículo 674. Contenido del Catálogo. Relación de bienes catalogados.

Artículo 675. Niveles de protección en edificios.

Artículo 676. Extensión de la catalogación a la parcela.

Artículo 677. Declaración de ruina y demolición.

Artículo 678. Condiciones de carácter general sobre las obras en edificios protegidos.

Artículo 679. Medidas protectoras y correctoras

## A N E X O

Áreas de oportunidad en suelo no urbanizable.  
Planes Especiales.

### Libro 1. Del plan general

#### TÍTULO PRELIMINAR

Artículo único. Finalidades y principios rectores.

1. Es competencia urbanística del presente Plan, por remisión de la vigente regulación Urbanística y del Suelo al mismo, y en orden al régimen del suelo y a la intervención en el ejercicio de las facultades dominicales, promover las condiciones necesarias y establecer las normas pertinentes para hacer efectivos los mandatos y derechos constitucionales establecidos en los Arts. 40, 45, 46 y 47 de la Constitución; y a tal fin se establecen como Principios Rectores y Generales del presente Plan:

A) Promover el desarrollo económico-social.

B) Garantizar el disfrute de un medio ambiente urbano y natural adecuado.

C) Utilizar racionalmente todos los recursos naturales.

D) Garantizar la conservación del patrimonio histórico, cultural y artístico del municipio.

E) Coadyuvar al disfrute de todos de una vivienda digna y adecuada.

F) Regular la utilización del suelo de acuerdo con el interés general para impedir la especulación

G) Participar en las rentas generadas por la acción urbanística de la comunidad.

H) El principio de solidaridad de los beneficios y cargas derivados del Planeamiento.

## TÍTULO I

### CAPÍTULO PRIMERO

#### Objeto

Artículo 1. Objeto.

1. El objeto del presente Plan General de Ordenación Urbanística de Almonte es la revisión, con adaptación preceptiva a la Ley de Ordenación Urbanística de Andalucía (ley 7/2002 de 17 de diciembre), del Plan General de Almonte de 1.985, con la finalidad de ordenar íntegramente la actividad urbanística en el territorio municipal, mediante la regulación de los aspectos siguientes:

A) El establecimiento del modelo y las soluciones de ordenación que mejor aseguren:

a) Su adecuada integración en la ordenación dispuesta por el Plan de Ordenación del Territorio del ámbito de Doñana.

b) La correcta funcionalidad y puesta en valor de los núcleos urbanos de Almonte, El Rocío, Matalascañas, Cabezudos y Bodegones, atendiendo a su conservación, cualificación, reequipamiento y remodelación.

c) La adecuada conservación, protección y mejora del casco antiguo de Almonte y el Sitio Histórico del Rocío, así como su adecuada inserción en la estructura urbana del municipio.

d) La integración de los nuevos desarrollos urbanísticos en los núcleos existentes, evitando su innecesaria dispersión y mejorando y completando su ordenación estructural. Los nuevos desarrollos industriales y turísticos (Los Pajares y La Higuera), que por sus especiales características no deben localizarse en el entorno del núcleo principal, se ubican en localizaciones coherentes con la ordenación estructural, asegurando el cumplimiento de los objetivos señalados en el apartado f).

e) La funcionalidad, economía y eficacia en las redes de infraestructuras para prestación de los servicios urbanos de vialidad, transporte, alumbrado público, suministro de energía eléctrica y comunicaciones de todo tipo.

f) La preservación del proceso de urbanización para el desarrollo urbano de los siguientes terrenos: Los colindantes con el dominio público natural precisos para asegurar su integridad; los excluidos de dicho proceso por algún instrumento de ordenación del territorio, aquéllos en los que concurren valores naturales que por razón de la ordenación urbanística, merezcan ser tutelados; aquéllos en los que se hagan presentes riesgos naturales o derivados de usos o actividades cuya actualización deba ser prevenida, y aquéllos donde se localicen infraestructuras o equipamientos cuya funcionalidad deba ser asegurada.

B) El mantenimiento, en lo sustancial, de las tipologías edificatorias, las edificabilidades y las densidades preexistentes en los núcleos consolidados, salvo en las zonas que provengan de procesos inadecuados de desarrollo urbano.

C) La atención eficaz a las demandas de viviendas sociales y otros usos de interés público de acuerdo con las características del municipio y las necesidades de la población almonteña.

D) El establecimiento de garantías que aseguren la correspondencia y proporcionalidad entre los usos lucrativos y las dotaciones y los servicios públicos

previstos, manteniendo la relación ya existente o mejorándola.

E) La implantación de criterios que procuren la coherencia, funcionalidad y accesibilidad de las dotaciones y equipamientos, así como su equilibrada distribución entre las distintas partes del municipio y de cada uno de sus núcleos. La ubicación de las dotaciones y equipamientos deberá establecerse de forma que se fomente su adecuada articulación y vertebración y se atienda a la integración y cohesión social. Asimismo, se localizarán en edificios o espacios con características apropiadas a su destino y que contribuyan a su protección y conservación en el caso de estar incluidos en el catálogo de este plan.

F) La mejora de la red de tráfico, aparcamientos y el sistema de transportes, dando preferencia a los medios públicos y colectivos, propiciando la reducción o evitando el incremento de las necesidades de transporte.

G) La eliminación de los procesos innecesarios de especialización de usos en los nuevos desarrollos urbanísticos de los núcleos urbanos.

#### Artículo 2. Ámbito de aplicación.

Las presentes Normas Urbanísticas del Plan General son de aplicación a la totalidad del término municipal de Almonte.

#### Artículo 3. Naturaleza.

La Revisión del Plan General de Ordenación Urbanística de Almonte (en adelante PGOU) es el instrumento de ordenación integral del Territorio Municipal y, a tal efecto y de conformidad con la Legislación Urbanística vigente, establece las determinaciones de Ordenación Estructural y de Ordenación Pormenorizada preceptiva y, en su caso, potestativas. Por ello define los elementos básicos de la Estructura General y Orgánica del Territorio y clasifica el suelo, concretando los regímenes jurídicos correspondientes a cada clase y categoría del mismo. Además, ya sea directamente o por medio de los instrumentos de planeamiento previstos para su desarrollo, el PGOU delimita las facultades urbanísticas propias del derecho de propiedad del suelo y especifican los deberes que condicionan la efectividad y ejercicio legítimo de dichas facultades.

#### Artículo 4. Vigencia.

El Plan General tiene vigencia indefinida. El horizonte temporal de sus previsiones es de quince años, sin perjuicio de las alteraciones de las mismas legalmente tramitadas y aprobadas que supongan una Innovación de su contenido, mediante Revisión o Modificación del Plan.

#### Artículo 5. Revisiones y modificaciones.

1. Procederá su revisión anticipada, parcial o total, cuando se hayan de adoptar nuevos criterios que afecten de forma sustancial a la estructura general orgánica del territorio municipal o a alguno de los contenidos, determinaciones o elementos estructurantes referidos en estas Normas, o a la clasificación del suelo, por cualquiera de las siguientes circunstancias:

A) Elección de un «modelo» territorial distinto.

B) Aparición de circunstancias sobrevenidas de carácter demográfico o económico, que hayan de incidir sustancialmente sobre la ordenación prevista.

El primer supuesto se dará cuando la tasa media de crecimiento interanual de la población de hecho, durante 5 años consecutivos, tenga una desviación superior al 200% del crecimiento previsto en el Plan.

El segundo cuando se localicen ciertas actividades productivas o de servicios de carácter nacional o metro-

politano, que generasen una oferta de empleo fijo superior al 15% de la población activa local en el sector correspondiente (sin incluir el de la construcción que circunstancialmente pudiera absorber dicha instalación).

C) Por el agotamiento de su capacidad.

D) Cuando así lo acuerde, motivadamente y previa audiencia del Ayuntamiento, el órgano competente de la Comunidad Autónoma, por exigirlo las circunstancias concurrentes, o por mayoría absoluta del Pleno Municipal.

E) Cuando el Plan resulte afectado por las determinaciones de un Plan Territorial de superior jerarquía y ámbito que así lo exigiese.

2. Procederá la modificación de alguno o algunos de los elementos contenidos o determinaciones no de estas Normas, cuando la alteración de los mismos no lleve consigo alguna de las afectaciones o incidencias generales señaladas en el párrafo anterior. Las alteraciones que implicaren modificación parcial, puntual o aislada podrán ser, incluso, las que entrañen un cambio aislado en la clasificación o calificación del suelo siempre que no supongan variación en los criterios de la clasificación o calificación global.

3. La aparición de usos no previstos o el incumplimiento de cualquiera de los plazos de presentación de Planes, Proyectos o de Estudios, o de cualquiera de las fases de ejecución material de la urbanización, o de los plazos de edificación establecidos en cada caso por las presentes Normas y por los Planes, Proyectos o Estudios que desarrollen el Plan General, será motivo suficiente para iniciar la modificación puntual del mismo.

4. Toda modificación se producirá con el grado de definición documental correspondiente al planeamiento general. Cualquiera que sea la magnitud y trascendencia de la modificación deberá estar justificada mediante un estudio de su incidencia sobre las previsiones y determinaciones contenidas en el PGOU, y, en especial, sobre el aprovechamiento medio, así como sobre la posibilidad de proceder a la misma sin necesidad de revisar el PGOU.

5. No se considerarán modificaciones del PGOU:

A) Las alteraciones que puedan resultar del margen de concreción que la Ley y el propio PGOU reservan al planeamiento de desarrollo, según lo especificado en estas Normas Urbanísticas (en adelante, NU) para cada clase de suelo.

B) Las innovaciones que puedan operar los Planes Parciales de Ordenación y los Planes Especiales, de acuerdo con la regulación urbanística vigente, con respecto a la ordenación pormenorizada potestativa. Igualmente se exceptúan las innovaciones llevadas a cabo por los Planes de Sectorización y las que este Plan General permita expresamente efectuar mediante un Estudio de Detalle.

C) Los reajustes puntuales y de escasa entidad que la ejecución del planeamiento requiera justificadamente en la delimitación de los planeamientos de desarrollo y de las unidades de ejecución, aunque afecten a la clasificación de suelo, siempre que no supongan reducción significativa de las superficies destinadas a sistemas generales o a espacios libres públicos de otra clase, y no se modifique, el valor del aprovechamiento medio del área de reparto, ni el aprovechamiento objetivo del sector o unidad de ejecución.

D) La aprobación, en su caso, de Ordenanzas Municipales para el desarrollo o aclaración de aspectos determinados del PGOU, se hallen o no previstas en estas NU, salvo lo dispuesto en la Legislación Urbanística.

E) Las alteraciones de las disposiciones contenidas en estas NU, que, por su naturaleza, puedan ser objeto de Ordenanzas Municipales.

F) La corrección de errores materiales advertidos en el documento y con obligada subsanación de oficio por la administración pública.

## CAPÍTULO SEGUNDO

### Efectos de la aprobación del plan

#### Artículo 6. Efectos.

El Plan General y los instrumentos que lo desarrollen, una vez aprobados definitivamente y publicados según la regulación urbanística vigente y en la forma prevista en el artículo 70.2 de la Ley 7/1985 de 2 de abril, según modificación de la Ley 39/1994 de 30 de diciembre, y haya transcurrido el plazo previsto en el artículo 65.2 de la Ley Reguladora de las Bases de Régimen Local, son públicos, ejecutivos y obligatorios.

#### Artículo 7. Publicidad.

Cualquier persona tendrá el derecho a consultar toda la documentación de las presentes Normas en un ejemplar debidamente integrado y diligenciado, así como solicitar por escrito información del régimen urbanístico aplicable a una finca y obtenerla, todo ello de conformidad con los derechos de información reconocidos en la Ley 30/1992 de 26 de noviembre, del Régimen Jurídico de las Administraciones Públicas y del Procedimiento Administrativo Común y en la regulación urbanística vigente.

#### Artículo 8. Declaración de utilidad pública.

La aprobación del presente Plan, así como la de los demás que lo desarrollen y de delimitaciones de unidades de ejecución a desarrollar por el sistema de expropiación, implicará la declaración de utilidad de las obras y la necesidad de ocupación de los terrenos y edificios correspondientes a los fines de expropiación o imposición de servidumbres, así como todas las superficies necesarias de influencia de las obras previstas, para asegurar el pleno valor de éstas, incluso sectores completos señalados en el Plan.

#### Artículo 9. Obligatoriedad.

El Plan General y los Planes que lo desarrollen obligan o vinculan por igual a cualquier persona física o jurídica, pública o privada; el incumplimiento estricto de sus términos y determinaciones, será exigible por cualquiera mediante el ejercicio de la acción pública.

#### Artículo 10. Usos y obras provisionales.

1. No obstante la obligación de observancia de los Planes, si no hubieren de dificultar su ejecución, podrán autorizarse usos y obras justificadas de carácter provisional sobre los terrenos, que habrán de demolerse cuando lo acordare por el Ayuntamiento de Almonte, sin derecho a indemnización. La autorización aceptada por el propietario deberá inscribirse bajo las indicadas condiciones, en el Registro de la Propiedad.

2. El arrendatario y el derecho de superficie de los terrenos a que se refiere el párrafo anterior, o de las construcciones provisionales que se levanten en ellos, estarán excluidos del régimen especial de arrendamientos rústicos y urbanos y, en todo caso, finalizarán automáticamente con la orden del Ayuntamiento de Almonte acordando la demolición o desalojo para ejecutar los proyectos de urbanización.

#### Artículo 11. Edificios y usos fuera de ordenación.

1. De conformidad con la disposición adicional 1.<sup>a</sup> de la LOUA, los edificios o construcciones, instalaciones, usos y actividades, erigidos o existentes con anterioridad a la aprobación definitiva del presente Plan, que resultaren disconformes con el mismo, quedarán en la situación legal de fuera de ordenación. Sin perjuicio de la aplicación del régimen de fuera de ordenación que en este artículo se regula, en todo caso, tienen la consideración de fuera de ordenación los edificios y construcciones cuya expropiación o demolición esté expresamente prevista en este Plan.

2. No podrán realizarse en ellos obras de consolidación, aumento de volumen, modernización o, en general, las que den lugar a un incremento de su valor de expropiación; exceptuándose las pequeñas reparaciones que exigieren la higiene, el ornato y la seguridad y conservación del inmueble.

3. En casos excepcionales, podrán autorizarse obras parciales y circunstanciales de consolidación y rehabilitación, cuando no estuviere prevista la expropiación o demolición de la finca en el plazo de cinco años, en las condiciones establecidas en estas Normas.

4. Tendrán la consideración de «fuera de ordenación con carácter integral», aquellos edificios o instalaciones que se hallaren actualmente con un uso prohibido que sea preciso eliminar según lo establecido en el Plan, o bien porque éste prevea un uso público para el suelo, de ejecución prevista en los cinco primeros años, o exista disconformidad con una alineación prevista de ejecución necesaria. Igual consideración tendrán aquellas edificaciones con una altura o volumen mayores que los máximos señalados en concreto y, en general, las que presenten una incompatibilidad total y manifiesta con las previsiones de ordenación del Plan.

Este régimen será igualmente de aplicación a la zona de servidumbre de protección derivada de la legislación de costas, que afecte a suelos urbanos cuyo uso actual resulte prohibido de conformidad con la calificación urbanística del Plan para la zona.

Para este apartado la regla será la aplicación de las determinaciones contenidas en el número 2 anterior.

5. Las edificaciones habitadas y en buen uso que estuviesen en las circunstancias del número anterior, por razones sociales y económicas y no estando catalogadas, se considerarán en situación excepcional, a los efectos del número 3. Las que se hallaren en estado ruinoso o deshabilitadas o deviniesen por fuerza mayor en dicho estado, no siendo edificios catalogados, no se considerarán en tal excepción, siéndoles aplicable el número 2 anterior.

Los edificios o construcciones, instalaciones, usos y actividades incompatibles con el destino de espacios libres de uso y disfrute públicos a que deben destinarse los terrenos afectados por la servidumbre de protección, tienen la consideración de «fuera de ordenación», sin perjuicio de que pueda aplicárseles el régimen excepcional del apartado 3 de este artículo.

6. Tendrán la consideración de «fuera de ordenación con carácter parcial» las partes de las edificaciones o elementos impropios que se hallasen disconformes con las condiciones genéricas de las Normas de orden estético, higiénico o de seguridad y usos pormenorizados; o porque algunos de sus elementos añadidos (marquesinas, celosías, materiales, colores, publicidad, decoraciones, banderines, etc.), sean disconformes con dichas condiciones. En ellos podrán imponerse las alteraciones oportunas, obras de adaptación, restauración, supresión o sustitución de dichos elementos disconformes, para que el edificio recupere o adquiera las condiciones sufi-

cientes de adecuación al ambiente y a su grado de protección exigibles por las presentes Normas y como condición para obtención de licencia de cualesquiera obras o como condición obligada dentro del deber de conservación y reforma que corresponda a los propietarios.

7. Aquellos usos y actividades molestas, insalubres, nocivas y peligrosas actualmente ubicados en zona con una calificación urbanística incompatible así como los que no puedan ser objeto de medidas correctoras, quedarán fuera de ordenación con carácter integral.

8. En los inmuebles considerados fuera de ordenación de carácter integral no se permitirá el cambio de los usos existentes en el momento de la aprobación del Plan, salvo corrección de la disconformidad con las previsiones del presente Plan.

9. En general, los inmuebles que estén en situación de fuera de ordenación con carácter integral, conforme al número 4 anterior, se considerarán «edificaciones inadecuadas», a los efectos legalmente establecidos.

10. Los usos existentes se podrán sustituir conforme a los usos y actividades compatibles, sin perjuicio de las limitaciones de conservación de usos concretos, y con exclusión de los referidos en los casos de los números 7 y 8 anteriores.

11. A aquellas industrias que resultaren en las presentes Normas en situación de «fuera de ordenación», por razón de su volumen o alturas, aunque no por el uso que las ocupa, se permitirá su normal desenvolvimiento, incluso renovaciones, siempre que no esté prevista su extinción en el plazo de cinco años y que mantuviere el mismo uso existente a la entrada en vigor de las presentes Normas.

12. El que enajenare terrenos susceptibles de edificación, según las Normas, de edificios, industrias o usos fuera de ordenación, deberá hacer constar expresamente estas calificaciones en el correspondiente título de enajenación.

13. El régimen de «fuera de ordenación en el suelo no urbanizable» se aplicará a los edificios y construcciones destinados a usos prohibidos derivado de la aplicación de las determinaciones contenidas en el Libro 10 de las presentes normas.

Este régimen de fuera de ordenación se sujetará a las siguientes reglas:

A) Las viviendas existentes construidas con la licencia y autorizaciones pertinentes bajo el régimen urbanístico vigente en su momento se les permite su normal desenvolvimiento y actual aprovechamiento, estando permitidas en general las obras de conservación, consolidación, rehabilitación, mejora y ampliación, con los límites máximos resultantes para la parcela mínima que con carácter general se regule en las presentes normas.

B) Para otros usos distintos a la vivienda, en las mismas circunstancias del apartado anterior, se les aplicará el mismo régimen del referido apartado A, siempre que no suponga aumento del volumen edificado.

C) En general, si la construcción no cuenta con licencia y no es posible aplicar medidas de protección de la legalidad y restablecimiento del orden infringido, podrán autorizarse obras parciales y circunstanciales de consolidación y rehabilitación, sin incremento de volumen, respetando las normas de aplicación directa en suelo no urbanizable y adoptándose las medidas oportunas para corregir los impactos que ocasionen en el medio ambiente.

D) En el supuesto anterior, si la construcción se sitúa en suelo no urbanizable de especial protección, sólo podrán autorizarse obras de conservación y consolidación.

E) En general, la situación de fuera de ordenación no derivadas del uso, sino del tamaño de las parcelas o de la situación de la edificación en ella, admitirán obras de conservación, consolidación y rehabilitación, sin incremento de volumen incompatible con las normas que le sean de aplicación.

14. Las precedentes tolerancias de este artículo no se considerarán «reservas de dispensación» en la obligatoriedad y ejecutoriedad de las Normas, por estar objetivamente previstas de modo general para la preservación del patrimonio urbano edificado, sin perjuicio de que, cuando fuese inevitable la declaración del estado ruinoso de las construcciones, la nueva edificación prevista o su reedificación, se haga en plena conformidad con las condiciones del planeamiento de estas Normas.

## CAPÍTULO TERCERO

### Contenido del PGOU

#### Sección primera. Documentación

Artículo 12. Documentación y grado de vinculación.  
El presente PGOU consta de los siguientes documentos:

1. Documento I. Memoria general que contiene la introducción los criterios y objetivos generales; la información, análisis y diagnóstico; la descripción, justificación de la propuesta y la programación y evaluación de los recursos, y el marco participativo incluyendo los resultados de los procesos de participación pública.

Documento II. Planos del Plan General, con los planos de Información y Ordenación (estructural y completa) a sus escalas respectivas.

Documento III. Normas urbanísticas y ordenanzas, que constituyen el presente documento, que contiene las disposiciones generales, las particulares para cada clase de suelo y las fichas de ámbitos de planeamiento y/o gestión.

Documento IV. Catálogo de Bienes y Espacios Protegidos.

Documento V. Estudio de Impacto Ambiental.

Documento VI. Anexos referidos a la cuantificación de las determinaciones básicas del Plan, al análisis de materiales ecoeficientes y al estudio de construcción ilegal en la periferia del núcleo de Almonte.

Documento VII. Plan Especial del Santuario y Aldea del Rocío.

2. Todos los anteriores documentos serán igualmente vinculantes, en virtud del alcance de sus propios contenidos y con el grado explícito que se señale para cada uno de ellos. Las propuestas explícitas contenidas en cualquiera de los documentos de ordenación, que pudiesen aparecer en contradicción con sugerencias o propuestas explícitas en los documentos informativos, se considerarán que prevalecen sobre estas últimas. En todo caso se entenderá de aplicación aquellas indicaciones explícitas que aparezcan en cualquiera de los documentos y no tuviesen contradicción con las propuestas de los demás, entendiéndose el Plan como un todo coherente articulado y complementario en cada uno de sus documentos.

#### Sección segunda. Interpretación

Artículo 13. Determinaciones y su interpretación.

1. El presente Plan General desarrolla las determinaciones precisas y exigidas con carácter general en los



arts. 10 LOUA y 19 a 36 RP, y contenidas en los documentos respectivos del artículo anterior.

2. Las determinaciones del Plan General se interpretarán con base en los criterios que, partiendo del sentido propio de sus palabras y definiciones, y en relación con el contexto y los antecedentes, tengan en cuenta principalmente su espíritu y finalidad así como la realidad social del momento en que se han de aplicar (artículo 3.1 Código Civil).

3. Si se dieran contradicciones gráficas entre planos de diferentes escalas, se estará a lo que indiquen los de mayor escala (divisor más pequeño); si fuesen contradicciones entre mediciones sobre plano y sobre la realidad, prevalecerán estas últimas; y si se diesen determinaciones en superficies fijas y en porcentajes, prevalecerán estos últimos en su aplicación a la realidad concreta. Prevalecerán igualmente las nociones escritas sobre los planos de ordenación, salvo que la interpretación derivada de los mismos se vea apoyada por el contenido de la memoria.

4. En caso de persistir la duda en la contradicción o impresión de las determinaciones entre sí, prevalecerá la que resulte más favorable a la menor edificabilidad, a los mayores espacios públicos, al mayor grado de protección y conservación del patrimonio cultural, al menor impacto ambiental y paisajístico, a la menor transformación en los usos y prácticas tradicionales, y al mayor beneficio social de la propiedad y sometimiento de éstas al interés público general.

#### Sección tercera. Determinaciones generales

Artículo 14. Sistemas y elementos determinantes de la estructura general y orgánica del Plan.

1. A los efectos de valorar el alcance de las eventuales alteraciones del Plan General o de las revisiones y modificaciones de alguno de los elementos o determinaciones del mismo, se entenderá que son elementos y sistemas determinantes o fundamentales de la estructura general y orgánica de la ordenación integral del territorio, a las partes fundamentales y estructurantes que propone el presente Plan como constituyentes del modelo, estrategia, objetivos o directrices del desarrollo territorial.

2. La sustantividad de estos elementos, sistemas, partes o determinaciones urbanísticas es de tal entidad que una sustancial alteración de los criterios de intensidad, diseño, extensión y calidad de la clasificación o calificación del suelo en que se consagra aquella estructura general y orgánica, podrá implicar una revisión anticipada del Plan.

En todo caso, de conformidad con la regulación urbanística vigente, tendrán carácter de determinaciones de Ordenación Estructural las siguientes disposiciones:

A) Las relacionadas con las determinaciones de la clasificación del suelo y de sus categorías.

B) Las relativas al suelo no urbanizable de especial protección, al suelo no urbanizable del hábitat rural disseminado y a las medidas relativas a la formación de núcleos de población.

C) Las relativas a las regulaciones de los elementos y suelos calificados de Sistemas Generales.

D) Las relativas a la determinación de los usos, densidades y edificabilidades globales de cada zona y sector de suelo urbano y urbanizable.

E) Las referidas a las áreas de reparto y el aprovechamiento medio en el suelo urbanizable.

F) Las que establezcan la regulación de los usos incompatibles y las condiciones para proceder a la sectorización del suelo urbanizable no sectorizado.

G) Las relativas a garantizar el suelo suficiente para viviendas de protección oficial u otros regímenes de protección pública.

H) Las determinaciones encaminadas a la preservación de los ámbitos que deban ser objeto de especial protección en el casco antiguo de Almonte, el Sitio Histórico del Rocío y los entornos de los yacimientos arqueológicos, así como todos aquéllos que requieran especial protección por su singular valor arquitectónico, histórico o cultural.

I) Las que establecen el régimen de protección y utilización del ámbito de la zona de influencia del litoral en cualquier clase de suelo.

J) Régimen de protección y servidumbres de los bienes de dominio público, según su legislación sectorial.

Artículo 15. Clasificación del suelo del Término Municipal.

La totalidad del suelo del término municipal, por el presente Plan General y los planos respectivos, se clasifica en algunos de los siguientes tipos o categorías de suelo: urbano consolidado, urbano no consolidado, urbanizable ordenado, urbanizable sectorizado, urbanizable no sectorizado y suelo no urbanizable. Ello sin perjuicio de la vinculación por el Plan de terrenos como Sistemas Generales y de la inclusión o adscripción de éstos a las clases de suelo.

Artículo 16. Calificación de suelo.

1. Todos los terrenos o parcelas particularizadas del término municipal, en cualquiera de las clases de suelo anteriores, vienen calificados expresamente mediante alguno de los usos globales o pormenorizados que se señalan en los planos respectivos del Plan General, con la zonificación general de uso y destino del suelo y de la edificación.

2. Se entiende por uso global el destino o actividad dominante o predominante, genérica o básica que se asigna a áreas o zonas completas del territorio, sin perjuicio de que en su ámbito puedan darse otros usos globales en menor extensión o pormenorizados, en todo caso, compatibles con el global.

3. Se entiende por Uso Pormenorizado la actividad o el destino pormenorizado, concreto, detallado y preciso de cada zona, porción de suelo o edificio, incluso espacialmente superpuesto con otros en distintos niveles de la misma edificación. Para la identificación precisa de los usos y actividades pormenorizados se recurre a la Clasificación Nacional de Actividades Económicas (CNAE).

4. La calificación del Suelo y de la edificación mediante los usos tiene como objetivos:

A) Organizar equilibradamente las actividades en el espacio, en tanto que generadoras de movimientos de la población.

B) Regular sus relaciones de compatibilidad según su ubicación en el espacio, su contigüidad y molestias, en tanto que actividades competitivas, afines o contrarias, y generadoras de rentas económicas diferenciales.

C) Determinar la intensidad de utilización del suelo y edificación correspondiente a cada uso, en tanto que gradación de las concentraciones de actividades.

D) Determinar el contenido normal de la propiedad completando, junto con la edificación, el aprovechamiento urbanístico de los terrenos asignado por el Plan.

Artículo 17. Relaciones entre clasificación y calificación del suelo.

1. El Plan General regula los usos y actividades del suelo y de la edificación mediante la expresión y delimitación

tación de las zonas de uso y actividad y de sus intensidades adecuadas, estableciendo la calificación de usos globales o pormenorizados en cada zona según la clase o categoría de suelo en que se halle.

Artículo 18. Relaciones entre clasificación y programación temporal del Plan.

1. El régimen urbanístico y el régimen jurídico de la propiedad, establecidos por la clasificación del suelo en el Plan, son estatutos de vigencia indefinida o vinculada en todo caso a la del propio Plan, que garantizan la seguridad mercantil en el tráfico jurídico de la propiedad; excepto cuando la modificación o revisión formal de Plan alteren la clasificación, calificación o régimen urbanístico del suelo.

2. No obstante el número anterior, en desarrollo y ejecución de las determinaciones y plazos del Plan se producirán transformaciones automáticas en la clasificación del suelo, en sentido creciente de consolidación urbana y en cumplimiento de las condiciones de desarrollo impuestas, que no requieren modificación o revisión del mismo.

3. Cualquier otra pretensión de alteración de la clasificación del suelo determinada por el Plan, a cuyos efectos virtuales urbanísticos constituyan o pretendan una modificación de la clasificación del suelo del mismo, bien sea del no urbanizable en urbanizable o urbano, o del urbanizable no sectorizado en sectorizado, o del sectorizado sin plan parcial, ni proyecto de urbanización en urbano, o bien la desclasificación de cualquiera de ellos, requerirán una modificación o revisión del Plan General o serán reputadas de ilegales.

Sección cuarta. Contenido del PGOU en suelo urbano

Artículo 19. Determinaciones del suelo urbano.

1. Para la determinación de la estructura general y desarrollo del suelo urbano, el presente Plan expresa y contiene:

1.1. Determinaciones de Ordenación Estructural:

A) Delimitación de los perímetros que conforman la clase de suelo urbano y las categorías de urbano consolidado y urbano no consolidado.

B) Usos, densidades y edificabilidades globales para las distintas zonas del suelo urbano y para los sectores del suelo urbano no consolidado, así como la delimitación de éstos.

C) Definición de los ámbitos que deban ser objeto de especial protección en los centros históricos de interés, así como de los elementos o espacios urbanos que requieran especial protección.

1.2. Determinaciones de Ordenación Pormenorizada preceptiva en suelo urbano no consolidado:

A) Señalamiento de las áreas en las que se prevén operaciones de reforma anterior, que requieren la formulación de Planeamiento Especial, fijando los objetivos que la reforma propone y los usos, densidades y edificabilidades globales previstos para cada área.

B) Delimitación de áreas de Reparto y fijación del aprovechamiento medio en el suelo urbano no consolidado.

1.2. Determinaciones de Ordenación Pormenorizada preceptiva en suelo urbano consolidado y, en su caso, de Ordenación Pormenorizada potestativa en suelo urbano no consolidado a los que el Plan les determine la ordenación detallada completa:

A) Delimitación de zonas con usos, características y aprovechamiento determinado, con expresa definición de la utilización de los terrenos incluidos en cada una de ellas.

B) Delimitación de los espacios libres y zonas verdes, así como de las zonas deportivas, puntualizando el carácter público o privado de la titularidad de cada una de ellas, con independencia de los sistemas generales.

C) Emplazamiento de los centros de servicios y equipamientos, públicos y privados, que forman parte del equipamiento urbano comunitario.

D) Determinación de las características morfológicas y tipológicas de la edificación y de la ordenación urbana de cada zona definida.

E) Trazado y características de la red viaria, con clasificación de la misma en función del tráfico previsto y señalamiento de alineación y rasante precisando la anchura de los viales y los criterios para su fijación en aquellas zonas objeto de planeamiento detallado posterior.

F) Previsión y localización de los aparcamientos públicos con justificación de su localización y adecuada relación con el transporte público.

G) Reglamentación detallada del uso pormenorizado, volumen o aprovechamiento y condiciones edificativas de los terrenos y construcciones, así como las características tipológicas y estéticas de la ordenación, de la edificación y de su entorno.

H) Características y trazado estructurante de las redes de infraestructura básica (agua, alcantarillado y energía eléctrica).

2. Todos los terrenos clasificados como suelo urbano consolidado vienen ordenados y estructurados en virtud del número 1 anterior en zonas de ordenanzas, mediante la superposición espacial de los siguientes grupos o niveles de determinaciones específicas:

A) Zonas por uso actividad global dominante del suelo o de la edificación, señaladas en espacios continuos y cerrados por cada tipo de uso.

B) Intensidad de uso utilización del espacio, expresada en parámetros de edificabilidad por unidad de superficie del suelo, que identifica la capacidad de los «contenedores» o «continentes» de la actividad «ocupada» o «contenida». Zonas de distinto uso pueden tener la misma capacidad o intensidad de edificación.

C) Tipología de la edificación dominante o estructurante ambiental de cada zona, en tanto que determinación del diseño de los contenedores o espacios ocupados por la edificación, relacionada directamente con el uso puede ser contenido en diferentes tipologías de contenedores y la misma tipología puede ser ocupada por diferentes usos pormenorizados o, incluso globales, sin perjuicio de leves adaptaciones inferiores. También puede ofrecerse que una misma tipología aparezca en zonas con distinta intensidad e, inversamente, zonas del mismo aprovechamiento tengan edificación en distintas tipologías.

D) Zonas o unidades geográficas y urbanísticas homogéneas, identificadas como objetos específicos del planeamiento especial, o estudios de detalles.

E) Morfología urbana estructurante de la ordenación integral del suelo urbano, que otorga una imagen finalista de congruencia espacial y ambiental en la trama urbana, favorece la coherencia de relaciones y referencias estéticas, simbólicas, sociales o históricas, garantiza la integración espacial con los sectores de nuevo crecimiento y con el tejido heredado entre sí y limita las tipologías de la edificación y ordenación a su mejor adecuación al entorno ambiental o histórico.

F) Etapas temporales de desarrollo urbanístico de las zonas, consolidadas o no consolidadas, con relación a la programación del Plan.

Artículo 20. Delimitación del suelo urbano.

1. Constituyen el suelo urbano del presente Plan aquellas áreas o terrenos del territorio municipal, delimitados expresamente en los planos con su perímetro, por reunir alguno de los siguientes requisitos:

A) Formar parte de un núcleo de población existente o ser susceptible de incorporarse en él en ejecución del Plan, y estar dotados de acceso rodado por vía urbana, abastecimiento de agua, evacuación de aguas residuales y suministro de energía eléctrica en baja tensión, teniendo estos servicios características adecuadas para servir a la edificación que sobre ellos existe o se prevé construir.

B) Estar ya consolidados al menos en las dos terceras partes del espacio apto para la edificación según la ordenación que el planteamiento general proponga e integrados en la malla urbana en condiciones de conectar a los servicios urbanísticos básicos reseñados en el apartado anterior.

C) Haber sido transformados y urbanizados en ejecución del correspondiente instrumento de planeamiento urbanístico y de conformidad con sus determinaciones.

2. En esta clase de suelo el PGOU establece las siguientes categorías:

A) Suelo urbano consolidado, integrado por los terrenos a que se refiere el apartado anterior cuando estén urbanizados o tengan la condición de solares y no hayan sido incluidos en la categoría de no consolidado.

B) Suelo urbano no consolidado, que comprende los terrenos que carecen de urbanización consolidada o forman parte de áreas homogéneas de edificación continuas o discontinuas, a las que el Plan les atribuya un aprovechamiento objetivo considerablemente superior al existente, cuando su ejecución requiera el incremento o mejora de los servicios públicos y de urbanización existentes, en conformidad con el artículo 45 de la LOUA.

3. A los simples efectos de procurar la integración pacífica en el presente Plan de los Planes Parciales aprobados definitivamente bajo la vigencia del PGOU de 1985 o en tramitación, se consideran suelos urbanos no consolidados transitorios, los sectores del suelo urbanizable programado o del suelo urbano sin urbanizar, actualmente en tránsito hacia su total urbanización, quedando condicionada su plena consideración como terreno con clasificación de suelo urbano, al efectivo cumplimiento de los deberes urbanísticos.

Artículo 21. División en zonas de ordenanzas.

1. El suelo urbano delimitado en los planos se divide, en función de su morfología genérica, tipología usos, intensidades y características, en las zonas de ordenanzas que figuran en el libro 8. Su clasificación obedece a la consideración de los siguientes núcleos:

- A) Almonte.
- B) El Rocío.
- C) Matalascañas.
- D) Matalagrana.
- E) Cabezudos.
- F) Bodegonos.

2. Las características urbanísticas de cada una de las zonas de ordenanzas, en cuanto a condiciones de

ordenación generales y específicas, condiciones de volumen, de uso, estéticas y de la edificación y sus plazos, se contienen en las normas particulares del suelo urbano del libro 8.

3. Las zonas de ordenanzas se subdividen en subzonas en función de caracteres específicos de condiciones de edificación. Las condiciones generales establecidas para cada zona de ordenanzas serán de aplicación en cada subzona que la integran, salvo en los casos de contradicción con las determinaciones específicas establecidas en cada subzona.

Artículo 22. División de áreas de reparto y fijación del aprovechamiento medio.

En el suelo urbano no consolidado se establecen las áreas de reparto que se definen en el capítulo del suelo urbano de la memoria de ordenación con sus respectivos aprovechamientos medios. Estas determinaciones figuran en el libro 8.

Artículo 23. Delimitación de unidades de ejecución.

En los Planos de Ordenación se delimitan las unidades de ejecución del suelo urbano no consolidado. En todo caso, la modificación de estas previsiones podrá llevarse a cabo mediante el procedimiento previsto en el artículo 106 de la LOUA.

Artículo 24. Planes especiales.

En suelo urbano se elaborarán los planes especiales de reforma interior y mejora urbana, y los planes especiales de ordenación y adecuación paisajista definidos en la memoria de ordenación y delimitados en los planos de ordenación completa del Plan. Igualmente será precisa la formulación de planes especiales para la ejecución de los sistemas generales. Las Áreas de Reforma Interior delimitadas en suelo urbano no consolidado serán objeto de ordenación mediante Planes Especiales de Reforma Interior.

Artículo 25. Régimen jurídico.

El régimen jurídico del suelo urbano se concretará, en el marco de la regulación urbanística vigente, en función de su categoría consolidada o no consolidada.

En todo caso, el suelo urbano, además de las limitaciones específicas de uso y edificación que le impone las presentes Normas, estará sujeto a la de no poder ser edificado hasta que la respectiva parcela mereciera la calificación de solar, salvo que se asegure la ejecución simultánea de la urbanización y de la edificación, mediante las garantías contenidas en las presentes Normas.

Artículo 26. Plazos de edificación.

1. Los propietarios de parcelas o solares sin edificar, no incluidos en actuaciones de ejecución urbanística sistemática, ubicados en el suelo urbano, deberán presentar el proyecto definitivo con petición de licencia de edificación dentro de los plazos máximos siguientes: los incluidos en la delimitación del casco antiguo de Almonte o Sitio Histórico del Rocío 2 años, y el resto 3 años, desde la entrada en vigor del Plan.

2. Los propietarios de suelo urbano afectados por una unidad de ejecución privada, deberán emprender la edificación dentro del plazo que se señale en cada caso concreto contado desde que la parcela mereciera la calificación de solar, según el Plan o estudio y sus proyectos de urbanización o de obras ordinarias, viniendo regulados los plazos de presentación y elaboración de estos documentos en las normas particulares y en la programación del Plan.

Para los casos en que no se establezca expresamente, se considera como plazo de edificación, el de tres años, a contar desde la finalización de la urbanización.

3. Los plazos señalados no se alterarán aunque durante los mismos se efectuaran varias transmisiones de dominio.

4. El incumplimiento del deber de edificación dará lugar a la ejecución por sustitución, prevista en el artículo 150 de la LOUA.

#### Sección quinta. Contenido del PGOU en suelo urbanizable

##### Artículo 27. Delimitación del suelo urbanizable.

1. Constituyen el suelo urbanizable del presente Plan General los terrenos, específicamente delimitados en los planos, que por necesidades estratégicas del desarrollo del Plan deben ser urbanizados, para subvenir a las demandas previstas del proceso de urbanización, según las proyecciones, dimensiones y características del desarrollo urbano del municipio y de los diferentes núcleos urbanos.

2. El PGOU establece tres categorías de suelo urbanizable:

A) Suelo urbanizable ordenado, integrado por los terrenos que formen parte de los sectores para los que el Plan establece directamente la ordenación detallada que legitima la actividad de ejecución, en función de las necesidades y previsiones de desarrollo del modelo urbano

B) Suelo urbanizable sectorizado, integrado por los terrenos suficientes y más idóneos para absorber los crecimientos previsibles, de acuerdo con los criterios definidos en el modelo territorial de la memoria de ordenación. El Plan define las condiciones y requerimientos exigibles para su transformación mediante los planes parciales de ordenación, constituyéndose en suelo urbanizable ordenado desde la aprobación de su ordenación detallada.

C) Suelo urbanizable no sectorizado, integrado por los restantes terrenos adscritos a esta clase de suelo. Para su clasificación el Plan ha considerado las características naturales y estructurantes del municipio, así como la capacidad de integración de los usos del suelo y las exigencias de su crecimiento racional, proporcionado y sostenible.

3. Se incluirán, igualmente y de modo automático en el suelo urbanizable sectorizado los terrenos que, en desarrollo del suelo urbanizable no sectorizado del Plan General, obtengan la aprobación definitiva de sus planes de sectorización.

##### Artículo 28. Régimen jurídico del suelo urbanizable.

1. El Suelo Urbanizable sectorizado del presente Plan, está sujeto a la limitación de no poder ser urbanizado hasta que se apruebe el correspondiente plan parcial y proyecto de urbanización respectivo que lo desarrolle, en el marco de la ejecución sistemática del Plan.

2. No podrán realizarse parcelaciones urbanísticas de ninguna clase, ni obras o mejoras permanentes del suelo rústico o de las edificaciones actuales que impliquen incremento de su valor, ni podrá iniciarse ninguna parcelación rústica por considerarse, a todos sus efectos, que en estos terrenos del suelo urbanizable sectorizado existe una objetiva posibilidad de formación de núcleos de población o rurales.

3. Podrá edificarse conforme al planeamiento, previa aprobación del plan parcial y proyecto de urbanización correspondientes antes de que los terrenos estén totalmente urbanizados, siempre que se cumplan los requisitos establecidos en la Ley del Suelo.

Artículo 29. División del suelo urbanizable ordenado y sectorizado.

1. Todos los terrenos clasificados como urbanizables e incluidos en la programación del Plan General vienen ordenados o divididos por sectores, los cuales constituyen unidades geográficas y urbanísticas con características homogéneas dentro de cada uno de ellos y diferenciables de los demás, señalándose cada uno expresamente mediante la delimitación de su perímetro preciso en los planos.

2. Los sectores en que se divide el suelo urbanizable ordenado y sectorizado en el presente Plan General son los señalados en las normas particulares (Libro 9).

##### Artículo 30. Unidad mínima de planeamiento.

1. Las unidades mínimas de ordenación y desarrollo urbanístico del suelo urbanizable ordenado y sectorizado son los sectores expresamente delimitados en los planos respectivos. Cada uno de los sectores deberá ser desarrollado mediante un plan parcial para la totalidad de su ámbito, sin perjuicio de lo establecido en el apartado siguiente.

2. Podrá anticiparse la ejecución de algún sector siempre que se realice sin perjuicio del resto de la estrategia de la programación y se garantice por el promotor la conexión a los sistemas generales.

Artículo 31. Determinaciones del suelo urbanizable sectorizado.

1. Para la determinación de la estructura general y desarrollo del suelo urbanizable sectorizado el presente Plan expresa y contiene:

##### 1.1. Determinaciones de Ordenación Estructural:

A) Delimitación de la totalidad del suelo urbanizable y de sus diferentes categorías.

B) Delimitación de los Sectores y fijación de los usos, densidades y edificabilidades globales de cada uno de los sectores de planeamiento parcial.

C) Fijación del aprovechamiento medio de las distintas áreas de reparto del suelo urbanizable ordenado y sectorizado, así como la delimitación de éstas.

D) Asignación de intensidades o densidades de ocupación y usos globales admisibles o precisos en las diferentes zonas en que se dividen los sectores, con homogeneización de los usos según sus valores relativos, para la determinación del aprovechamiento medio.

1.2. Determinaciones de Ordenación Pormenorizada preceptiva en suelo urbano urbanizable sectorizado y, en su caso, de Ordenación Pormenorizada potestativa en suelo urbanizable ordenado:

A) Criterios y directrices para la ordenación detallada de los distintos sectores.

B) Asignación de las características morfológicas y tipológicas de la edificación y del trazado u ordenación urbana en cada sector, y en todo el suelo urbanizable.

C) Emplazamiento de los centros de servicio y trazado estructurante de las redes viarias, de infraestructura y demás servicios fundamentales al servicio de la unidad de planeamiento, así como las propuestas de ubicación y diseño de los equipamientos públicos de zonas verdes y espacios libres para su conexión y coherencia con los diversos sectores entre sí, con independencia de los sistemas generales.

D) Expresa mención de las ordenaciones y determinaciones de los planes parciales aprobados que se respetan y que, no obstante su gestión y ejecución sea la

que ya se hubiese iniciado, requerirán el cumplimiento de las condiciones de ejecución y cesiones contenidas en las presentes normas.

E) Las determinaciones y documentos que habrán de contener los planes parciales o, en su caso, para el suelo urbanizable ordenado, la ordenación detallada completa del sector.

2. Todos los terrenos clasificados como suelo urbanizable sectorizado vienen ordenados y estructurados, en virtud del número 1 anterior, en sectores de planeamiento parcial mediante la superposición espacial de los siguientes grupos o niveles de determinaciones específicas:

A) Zonas por cada uso o actividad global dominante del suelo o de la edificación, señaladas en espacios continuos, cerrados y uniformes por cada tipo de uso, que identifican los usos «ocupados» o «contenidos» determinantes de la estructura de actividades propuesta. En su caso, los sistemas generales se considerarán como zonas del sector en que se hallen enclavados, salvo que por sí mismos constituyan un ámbito de planeamiento especial. Cada sector puede tener varias zonas diferentes y distintos sectores pueden poseer zonas de igual clase de uso.

B) Intensidad o densidad de uso o utilización del espacio, expresada en parámetros de edificabilidad, números de unidades o volumen por unidad de superficie de suelo, que identifica la capacidad de los «contenedores» o «continentes» de la actividad «ocupada» o «contenida». Zonas de distintos usos pueden tener la misma capacidad o intensidad de edificación.

C) Tipología de la edificación dominante o estructurante ambiental de cada zona, en tanto que determinación del diseño de los contenedores o espacios ocupados por la edificación, relacionada directamente con el uso contenido, aunque no en exclusiva. El mismo uso puede ser contenido en diferentes tipologías de contenedores y la misma tipología de contenedor puede ser ocupada por diferentes usos pormenorizados o, incluso globales, sin perjuicio de leves adaptaciones interiores. También puede ofrecerse que una misma tipología se produzca en zonas de distinta intensidad e, inversamente, zonas de la misma intensidad o aprovechamiento tengan edificaciones con distintas tipologías.

D) Sectores o unidades geográficas y urbanísticas homogéneas, identificados como objetos específicos del planeamiento parcial, diferenciales entre sí por razones geográficas, territoriales o temporales, según la etapa en que convenga su promoción, y por los operadores que en cada uno deban iniciar su promoción. La estructura de la propiedad en el territorio es un elemento diferencial para la identificación y delimitación de los sectores.

E) Morfología urbana estructurante de la ordenación integral de cada sector y del suelo urbanizable interesado, en tanto que determinación de carácter indicativo u obligatorio (según la importancia específica de los elementos estructurantes propuestos para la ordenación del territorio) que otorga una imagen finalista de congruencia espacial y ambiental en la trama urbana a crear, favorece la coherencia de relaciones y referencias estéticas, simbólicas, sociales o históricas, garantiza la integración espacial de los sectores nuevos entre sí y con el tejido urbano heredado, limita las tipologías de edificación y ordenación a su mejor adecuación al entorno ambiental o histórico con el que deberá armonizar y trata de evitar las interrupciones lingüísticas o sintácticas en la lectura histórica del medio urbano heredado y de su patrimonio cultural en sentido amplio. La asignación al territorio de

la morfología urbana estructurada de su ordenación global se expresa en los planos y diseños que integran el Plan.

F) Etapas temporales de desarrollo urbanístico de los sectores de planeamiento parcial o especial, en relación con la programación del Plan General.

3. En la redacción de los respectivos planes parciales se respetarán, conforme a la naturaleza de cada uno de ellos, las determinaciones que con carácter obligatorio, indicativo o delimitado, se señalen para su estructura urbana general o sistemas locales en el presente Plan.

4. Los planes parciales, cuando no quede indicado expresamente en las presentes Normas, determinarán el sistema de actuación para su ejecución.

5. Los sistemas generales en suelo urbanizable sectorizado u ordenado adscritos al mismo, se ejecutarán directamente, sin necesidad de formular planeamiento de desarrollo, salvo que expresamente estén asociados a la formulación de un plan especial de ordenación y adecuación paisajista.

#### Sección sexta. Contenido del PGOU en suelo urbanizable no sectorizado

##### Artículo 32. Delimitación.

1. Constituyen el suelo urbanizable no sectorizado, los terrenos expresamente señalados en los planos en que potencial y eventualmente, según el modelo de utilización del territorio del Plan General, se puede desarrollar un proceso urbanizador a medio o largo plazo que no sea necesario para la realización de las previsiones del programa, y en los que puedan tener cabida bien las demandas previsibles a partir del decimosexto año de la programación del Plan General, o bien las imprevistas según las circunstancias sobrevenidas para su puesta en uso, quedando sometido, en todo caso, a condiciones precisas de desarrollo, garantías y prestaciones públicas que lo justifiquen.

2. Su localización se justifica, fundamentalmente, en aquellas áreas de reserva o expansión inmediata del entorno del suelo urbano o urbanizable sectorizado que permiten dirigir, cerrar o completar con unidades semiautónomas el crecimiento urbano anterior, en un proceso racionalizador de ocupación del espacio de influencia de los núcleos urbanos existentes.

3. La delimitación de todo el suelo urbanizable no sectorizado y de sus diferentes ámbitos de posible desarrollo mediante planes de sectorización, que se señala en los planos respectivos, y la indicación de los usos globales incompatibles, de las condiciones para proceder a su sectorización, y los criterios de disposición de Sistemas Generales para esta categoría de suelo; se considerarán determinaciones de Ordenación Estructural.

##### Artículo 33. Condiciones urbanísticas generales para la iniciación y delimitación de los planes de sectorización.

No podrá iniciarse el desarrollo del suelo urbanizable no sectorizado en detrimento de la programación del Plan General, contra sus prioridades o previsiones.

En todo caso será prioritario y preferente el desarrollo de los ámbitos del suelo urbanizable no sectorizado más próximos al suelo urbano, antes que los más próximos al urbanizable sectorizado y ordenado y, en ambos casos, los que impliquen menores costos económicos en infraestructuras de conexión a los sistemas existentes en orden e evitar espacios intersticiales vacíos o saltos en el proceso urbanizador.

**Artículo 34. Limitaciones.**

Las exigencias mínimas de planeamiento, que deberán respetar los planes de sectorización, son las especificadas en el presente Plan con carácter general para todo el suelo urbanizable no sectorizado, para cada zona en las normas particulares (Libro 9).

**Artículo 35. Incorporación al Patrimonio Municipal del Suelo.**

Todos los terrenos clasificados como suelo urbanizable no sectorizado, son susceptibles de incorporarse al Patrimonio Municipal del Suelo, previa delimitación de su área como Reserva de Terreno, mediante la expropiación forzosa, con objeto de ser destinados a la construcción de viviendas asociadas con algún tipo de protección.

**Sección séptima. Contenido del PGOU en suelo no urbanizable****Artículo 36. Delimitación del suelo no urbanizable.**

Constituyen el suelo no urbanizable del presente Plan General, aquellas áreas del territorio municipal que deben ser activamente preservadas del proceso de desarrollo urbano, bien con medidas de protección tendentes a evitar la transformación degradante de la naturaleza y destino rústico que lo caracteriza o bien con medidas de potenciación y regeneración para la mejora de sus condiciones de aprovechamiento integrado. Sus límites, subclases o categorías de suelo y áreas vienen grafiados en el plano de Ordenación del municipio.

**Artículo 37. Determinaciones.**

En el suelo no urbanizable el presente Plan General establece las medidas y condiciones precisas para la conservación, protección, potenciación de todos y cada uno de sus elementos naturales, productivos o culturales, bien sea suelo, flora, fauna o paisaje, o bien sean sistemas generales, a fin de evitar su degradación o alteración, y de las edificaciones y parajes que por sus características especiales lo aconsejen, con el ámbito de aplicación por subclases, áreas o zonas que se especifican.

**Artículo 38. Regulación.**

La ordenación del suelo clasificado como no urbanizable, se contiene en los planos de ordenación correspondientes y en las normas contenidas en el Libro 10.

**Libro 2. Del régimen urbanístico de la propiedad****TÍTULO I****DISPOSICIONES GENERALES****Artículo 39. Principios Generales.**

1. La función social de la propiedad delimita el contenido de las facultades susceptibles de adquisición y condiciona su ejercicio.

2. De conformidad con el artículo 128 de la Constitución, toda la riqueza del municipio y sea cual fuere su titularidad, está subordinada al interés general.

3. En congruencia con la función social y utilidad pública de la propiedad privada, por el presente Plan se otorga, delimita y configura, el preciso contenido del derecho de propiedad, subordinándolo al interés general.

4. La ordenación del uso de los terrenos y de las construcciones practicadas por el presente Plan, y la que se derive de los instrumentos de planeamiento que lo desarrollen, no confiere derechos indemnizatorios salvo en los supuestos que la Ley define y de conformidad, en

todo caso con el régimen general de la responsabilidad patrimonial de las administraciones públicas.

5. La utilización del suelo y en especial, su urbanización y edificación, deberá producirse en la forma y con las limitaciones que establecen la legislación de ordenación del territorio y urbanística, y por remisión de ella, por el presente Plan y los demás que en desarrollo del mismo se formulen, de conformidad con la clasificación y calificación urbanística de los predios.

**Artículo 40. Deberes urbanísticos comunes.**

1. Deber de usar. Los propietarios de toda clase de terrenos y construcciones, deberán destinarlos efectivamente al uso en cada caso previsto por el presente Plan y por los que se formulen en desarrollo del mismo.

2. Deber de conservar. Todos los propietarios de terrenos y construcciones deberán mantenerlos en condiciones de seguridad, salubridad y ornato público.

3. Deber de proteger el medio ambiente. Todos los propietarios quedarán sujetos a las normas sobre protección del medio ambiente.

4. Deber de proteger el patrimonio arquitectónico y arqueológico. El cumplimiento de las normas de protección del patrimonio histórico incumbe y afecta a todos los titulares de bienes inmuebles.

5. Deber de rehabilitar. En su caso, quedarán sujetos al cumplimiento de las normas de rehabilitación urbana.

6. El coste de las obras necesarias en virtud de lo dispuesto en el número anterior se sufragará por los propietarios o la Administración, en los términos que establece la legislación aplicable.

7. En general, los establecidos en el artículo 51 de la Ley de Ordenación Urbanística de Andalucía.

**Artículo 41. Incumplimiento de deberes.**

La inobservancia de cualquiera de los expresados deberes, constituye un supuesto de incumplimiento de la función social de la propiedad.

**TÍTULO II****RÉGIMEN DEL SUELO NO URBANIZABLE****CAPÍTULO PRIMERO****Régimen del suelo no urbanizable****Artículo 42. Destino.**

Los terrenos clasificados como suelo no urbanizable, no podrán ser destinados a fines distintos del agrícola, forestal, ganadero, cinegético y, en general, de los vinculados a la utilización racional de los recursos naturales, conforme a lo establecido en la legislación urbanística y sectorial que los regule, sin perjuicio de lo dispuesto en el artículo siguiente y siempre que no estén prohibidas expresamente por la legislación aplicable por razón de la materia, por el POTAD y por los Planes especiales que se desarrollen.

**Artículo 43. Prohibiciones y autorizaciones.**

1. En el suelo no urbanizable están prohibidas las actuaciones que comporten un riesgo previsible y significativo, directo o indirecto, de inundación, erosión o degradación del suelo, siendo nulos de pleno derecho los actos administrativos que las autoricen en conformidad con lo establecido en el artículo 52 de la LOUA.

2. En las transferencias de propiedad, divisiones y segregaciones de terrenos en esta clase de suelo no podrán efectuarse fraccionamientos en contra de lo dispuesto en la legislación agraria, o en otra aplicable, para la consecución de sus correspondientes fines.

En cualquier caso, las condiciones para la segregación de parcelas de regadío serán iguales que la que se establece en la normativa en vigor para las segregaciones en cultivos de secano (3 ha).

3. En el suelo no urbanizable quedarán prohibidas las parcelaciones urbanísticas y habrá de garantizarse su preservación del proceso de desarrollo urbano, sin perjuicio de lo que se establezca sobre régimen de los asentamientos o núcleos rurales en esta clase de suelo.

4. Las autorizaciones en suelo no urbanizable se regularán en concordancia con el artículo 52 de la ley de ordenación urbanística de Andalucía.

5. Para autorizar e inscribir en el registro de la propiedad escrituras de declaración de obra nueva se estará a lo dispuesto en la LOUA.

### TÍTULO III

#### RÉGIMEN DEL SUELO URBANIZABLE Y URBANO

##### CAPÍTULO PRIMERO

##### Régimen del suelo urbanizable sectorizado y no sectorizado

Artículo 44. Suelo urbanizable no sectorizado y sectorizado.

1. Mientras no cuenten con ordenación pormenorizada, en los terrenos de suelo urbanizable no sectorizado y urbanizable sectorizado sólo podrán autorizarse las construcciones, obras e instalaciones correspondientes a infraestructuras y servicios públicos y las de naturaleza provisional reguladas en el artículo 52 de la LOUA.

2. Sobre la clase de suelo urbanizable no sectorizado podrán autorizarse actuaciones de interés público cuando concurren los supuestos de utilidad pública e interés social, en base a lo establecido en los artículos 42 y 43 de la LOUA.

##### CAPÍTULO SEGUNDO

##### Régimen del suelo urbanizable ordenado

Artículo 45. Suelo urbanizable ordenado.

1. La aprobación de la ordenación detallada del suelo urbanizable ordenado establecido en el Plan o, en su caso, la contenida por los Planes Parciales de Ordenación que desarrollen el suelo urbanizable, determina la vinculación legal de los terrenos al proceso urbanizador y edificatorio del sector, en el marco de la correspondiente unidad de ejecución y la afectación legal al cumplimiento de la distribución justa de beneficios y cargas entre los propietarios. Así mismo la aprobación del Plan determina el derecho de los propietarios al aprovechamiento urbanístico y la afectación legal de los terrenos obtenidos por el municipio a los destinos previstos en el instrumento de planeamiento, según lo previsto en el artículo 54 y cc de la LOUA.

##### CAPÍTULO TERCERO

##### Régimen del suelo urbano

Artículo 46. Suelo urbano no consolidado.

1. El régimen urbanístico del suelo urbano no consolidado para los que el Plan establece o prevé la delimitación de unidades de ejecución es el propio del suelo urbanizable ordenado, salvo que esté sujeto a la aprobación de algún instrumento de planeamiento de desarrollo, en cuyo caso es el establecido para el suelo

urbanizable sectorizado. En este tipo de suelo podrá autorizarse actos de construcción, edificación e instalación en parcelas, aun antes de ultimar la urbanización, cuando se cumplan los requisitos establecidos en el artículo 55 de la LOUA.

2. El régimen urbanístico del suelo urbano no consolidado para los que el Plan no establece la delimitación de unidades de ejecución es el propio del suelo urbanizable ordenado, según lo establecido en el artículo 55 de la LOUA.

Artículo 47. Suelo urbano consolidado.

1. El régimen urbanístico del suelo urbano consolidado es similar al del suelo urbano no consolidado que no esté incluido en unidades de ejecución, salvo en lo relativo a las obligaciones de cesión de suelo y aprovechamiento urbanístico.

Artículo 48. Incorporación al proceso urbanizador y edificatorio.

La aprobación del planeamiento preciso según la clase de suelo de que se trate, determina el deber de los propietarios afectados de incorporarse al proceso urbanizador y al edificatorio, en las condiciones y plazos previstos en el presente Plan y en los demás instrumentos de ordenación que lo desarrollen.

Artículo 49. Deberes legales de los propietarios.

1. La ejecución del planeamiento garantizará la distribución equitativa de los beneficios y cargas entre los afectados e implicará el cumplimiento de los siguientes deberes legales:

A) Ceder los terrenos destinados a dotaciones públicas.

B) Ceder los terrenos en los que se localice el aprovechamiento correspondiente al Ayuntamiento, por exceder del susceptible de apropiación privada o, en su caso, adquirir dicho aprovechamiento por su valor urbanístico.

C) Costear, y en su caso, ejecutar la urbanización en los plazos previstos. La Administración no participará en los costes de urbanización correspondientes a los terrenos que reciba para materializar su participación en el porcentaje de aprovechamiento que legalmente le corresponda.

D) Solicitar la licencia de edificación, previo al cumplimiento de los deberes urbanísticos correspondientes, en los plazos establecidos.

E) Edificar los solares en el plazo fijado en la licencia.

Artículo 50. Enajenación de fincas y deberes urbanísticos.

La enajenación de fincas no modificará la situación de su titular en orden a las limitaciones y deberes instituidos por la legislación urbanística o impuestos. El adquirente quedará subrogado en el lugar y puesto del anterior propietario en los derechos y deberes vinculados al proceso de urbanización y edificación, así como en los compromisos que, como consecuencia de dicho proceso, hubiere contraído con el Ayuntamiento de Almonte.

Artículo 51. Facultades urbanísticas de la propiedad.

1. El contenido urbanístico de la propiedad se integra mediante los siguientes derechos y deberes:

A) A urbanizar, entendiéndose por tal la facultad de dotar a un terreno de los servicios e infraestructuras fijados en el planeamiento o, en su defecto, en la legislación urbanística, para que adquiera la condición de solar.

B) Al aprovechamiento urbanístico, consistente en la atribución efectiva al propietario afectado por una actuación urbanística de los usos e intensidades susceptibles de apropiación privada, o su equivalente económico.

C) A edificar, consistente en la facultad de materializar el aprovechamiento urbanístico correspondiente.

D) A la edificación, consistente en la facultad de incorporar al patrimonio la edificación ejecutada y concluida con sujeción a la licencia urbanística otorgada, siempre que ésta fuera conforme con la ordenación urbanística aplicable.

2. En ningún caso se entenderán adquiridas por silencio administrativo facultades urbanísticas en contra de lo dispuesto en la legislación urbanística o en el planeamiento.

Artículo 52. El derecho a urbanizar.

1. El derecho a urbanizar se condiciona:

A) En suelo urbano consolidado y en suelo urbanizable ordenado a la aprobación del presente Plan General.

B) En suelo urbano no consolidado a la aprobación del Plan General si éste contiene la ordenación pormenorizada y detallada completa y, en su caso, a la del plan especial de reforma interior o plan parcial.

C) En suelo urbanizable sectorizado a la aprobación del plan parcial.

D) En suelo urbanizable no sectorizado a la aprobación del plan de sectorización y del plan parcial, que podrán ser objeto de una tramitación unitaria.

2. En todo caso, el expresado derecho requiere la aprobación definitiva del instrumento de ordenación más específico que contenga la ordenación pormenorizada y detallada completa.

3. No obstante lo expresado en los números anteriores, el ejercicio del derecho a urbanizar requiere la aprobación del estudio de detalle y del proyecto de urbanización, cuando éstos sean precisos.

Artículo 53. Extinción del derecho a urbanizar.

1. El derecho a urbanizar los terrenos incluidos en una unidad de ejecución por un sistema de gestión privada se extinguirá si la urbanización efectiva de los mismos y el cumplimiento de los deberes de cesión y equidistribución, no se realizare en los plazos establecidos al efecto.

2. El incumplimiento del deber de urbanizar legitima la sustitución del sistema de actuación y, en su caso, la participación del agente urbanizador según lo dispuesto en la regulación urbanística vigente.

Artículo 54. El derecho al aprovechamiento urbanístico.

El derecho al aprovechamiento urbanístico se condiciona al cumplimiento de los deberes de cesión, equidistribución y urbanización en los plazos fijados por el planeamiento. Se requiere, en todo caso, la aprobación de la ordenación urbanística pormenorizada y detallada completa del suelo afectado.

Artículo 55. Aprovechamiento urbanístico subjetivo.

1. El aprovechamiento urbanístico subjetivo es el susceptible de apropiación por el titular de un terreno o el de referencia a efectos de expropiación forzosa cuando quede expresado en un uso lucrativo. Será el resultado de referir a la superficie del terreno el 90 por 100 del aprovechamiento medio del área de reparto en que se encuentre.

2. En los supuestos de inexistencia de área de reparto, será el 90% del aprovechamiento que resulte de las

condiciones de ordenación del instrumento de planeamiento aplicable, para suelos urbanos no consolidados.

3. En todo caso, en suelos urbanos consolidados, el aprovechamiento subjetivo se corresponde con el 100% del permitido por el planeamiento (aprovechamiento objetivo).

Artículo 56. El aprovechamiento urbanístico en actuaciones sistemáticas.

1. El derecho al aprovechamiento urbanístico se adquiere, en el caso de ejecución de una unidad por un sistema de gestión privada, en la forma señalada en artículo 54 de estas Normas.

2. Acreditado por los propietarios el cumplimiento de los deberes a que se refiere el artículo 54, el Ayuntamiento de Almonte expedirá la certificación correspondiente a instancia de aquéllos. Por el transcurso de tres meses sin resolución expresa, se entenderá otorgada esta certificación.

3. Cuando la ejecución de la unidad deba producirse por el sistema de cooperación u otro equivalente, los propietarios adquirirán el derecho al aprovechamiento urbanístico correspondiente, por el cumplimiento de los deberes y cargas inherentes al sistema.

Artículo 57. Concreción del aprovechamiento urbanístico.

1. El derecho al aprovechamiento urbanístico se concretará:

A) Cuando se trate de terrenos incluidos o adscritos a una unidad de ejecución, bajo alguna de las siguientes modalidades a establecer en los correspondientes procesos redistributivos de beneficios y cargas:

a) Adjudicación de parcelas aptas para edificación, con las compensaciones monetarias que por diferencias de adjudicación procedan.

b) Compensación monetaria sustitutiva.

B) En suelo urbano no consolidado, cuando no se actúe mediante unidades de ejecución:

a) Sobre la propia parcela, si no está afecta a uso público, resolviéndose los desajustes entre los aprovechamientos objetivos permitidos por el planeamiento y los susceptibles de adquisición por su titular en la forma prevista en la legislación urbanística.

b) Sobre otras parcelas lucrativas incluidas en la misma área de reparto o compensación monetaria sustitutiva, en caso de estar afecta a uso público la del titular del aprovechamiento.

C) En suelo urbano consolidado, sobre la propia parcela, si no está afectada a uso público.

Artículo 58. El derecho a edificar.

1. El otorgamiento de la licencia determinará la efectividad del derecho a edificar, siempre que el proyecto presentado fuera conforme con la ordenación urbanística aplicable.

2. Cuando la licencia autorice la urbanización y edificación simultáneas, la efectividad de los derechos al aprovechamiento urbanístico y a edificar, quedará subordinada al cumplimiento del deber de urbanizar.

Artículo 59. Incumplimiento del deber de edificación.

La no iniciación, en el plazo fijado al efecto, de la edificación de las parcelas y solares, incluidos los que cuenten con edificación deficiente o inadecuada, com-



porta la inclusión de la parcela o solar en el Registro Municipal de Solares y Edificaciones Ruinosas, habilitando al Ayuntamiento a actuar según lo previsto en el artículo 150 de la LOUA, pudiendo llegar a sustituir al propietario incumplidor por un agente edificador.

Artículo 60. Plazos para la edificación.

1. El acto de otorgamiento de la licencia fijará los plazos de iniciación, interrupción máxima y finalización de las obras, de conformidad con lo establecido en las presentes Normas.

2. El derecho a edificar se extingue por incumplimiento de los plazos fijados, mediante su declaración formal, en expediente tramitado con audiencia del interesado que declare la caducidad de la licencia.

Artículo 61. Efectos de la extinción del derecho a edificar.

1. Extinguido el derecho a edificar, el interesado no podrá iniciar o reanudar actividad alguna al amparo de la licencia caducada, salvo, previa autorización u orden de la Administración, las obras estrictamente necesarias para garantizar la seguridad de las personas y bienes, y el valor de la edificación ya realizada. Transcurrido el plazo de dos meses desde la notificación de la declaración de caducidad sin que se haya solicitado nueva licencia o, en su caso, denegada la que haya sido deducida, procederá declarar la constitución de la parcela o solar correspondiente en la situación de venta forzosa para su ejecución por sustitución, en los términos de la regulación urbanística vigente.

Artículo 62. El derecho a la edificación.

1. El derecho a la edificación se adquiere por la conclusión de las obras al amparo de licencia no caducada y conforme con la ordenación urbanística.

2. Los Notarios y Registradores de la Propiedad exigirán para autorizar o inscribir, respectivamente, escrituras de declaración de obra nueva terminada, que se acredite el otorgamiento de la preceptiva licencia de edificación y la expedición por técnico competente de la certificación de finalización de la obra conforme al proyecto aprobado, así como la licencia de primera utilización. Para autorizar e inscribir escrituras de declaración de obra nueva en construcción, a la licencia de edificación se acompañará certificación expedida por técnico competente, acreditativa de que la descripción de la obra nueva se ajusta al proyecto para el que se obtuvo la licencia. En este caso, el propietario deberá hacer constar la terminación mediante acta notarial que incorporará la certificación de finalización de la obra antes mencionada y la licencia de primera utilización. Tanto la licencia como las expresadas certificaciones deberán testimoniarse en las correspondientes escrituras.

Artículo 63. Edificación sin licencia e incompatible con el planeamiento.

La edificación realizada sin licencia o sin ajustarse a sus condiciones e incompatible con el planeamiento vigente, será demolida sin indemnización, previa la instrucción del preceptivo expediente. No obstante, el interesado podrá solicitar licencia para proyecto conforme al Plan o ajustar las obras a la ya concedida.

Las propuestas de resolución que se formulen en los procedimientos sobre la legalización deberán incluir las disposiciones sobre plazos y otras materias que se estimen precisas para la reposición, a costa del interesado, de las cosas al estado inmediatamente anterior a la apreciación de las alteraciones irregulares apreciadas, en orden a la demolición o en su caso reconstrucción de la edificación.

Artículo 64. Edificación sin licencia compatible con el planeamiento.

La edificación realizada sin licencia o sin ajustarse a sus condiciones pero compatible con el planeamiento puede ser objeto de legalización mediante solicitud de la correspondiente licencia en el plazo de dos meses a contar desde el oportuno requerimiento, si ya fuese efectivo el derecho al aprovechamiento urbanístico. Si faltase sólo para la efectividad del mencionado derecho la realización de la urbanización, la legalización exigirá también el cumplimiento de dicho deber. El plazo referido de dos meses podrá ser objeto de ampliación, por una sola vez, hasta un máximo de otros dos meses en atención a la complejidad del proyecto.

Artículo 65. Licencia urbanística disconforme con la nueva ordenación urbanística.

La edificación realizada al amparo de licencia posteriormente declarada ilegal por contravenir la ordenación urbanística aplicable no queda incorporada al patrimonio del propietario del terreno.

La resolución administrativa o judicial que contenga dicha declaración se notificará al Registro de la Propiedad para su debida constancia.

Artículo 66. Edificación con exceso de aprovechamiento.

Si la edificación materializada y amparada en licencia fuera conforme con la ordenación urbanística, pero excediera de la correspondiente al aprovechamiento urbanístico a que tiene derecho su titular y no hubiera transcurrido desde su terminación el plazo que establezca la legislación aplicable o, en su defecto, el de cuatro años, el titular o sus causahabientes deberán abonar a la Administración el valor urbanístico de dicho exceso.

Sólo quedarán excluidos de la obligación establecida en el número anterior los terceros adquirentes de buena fe amparados por la protección registral, sin perjuicio de que, en estos casos, la administración pueda reclamar el pago al propietario inicial de la edificación u otras personas que le hayan sucedido.

Artículo 67. Consecuencias de la inactividad de la administración ante el incumplimiento.

1. El plazo para adoptar las medidas previstas en el artículo anterior será de cuatro años, a contar desde la fecha en que se produjo el incumplimiento de los deberes urbanísticos.

2. En tanto no se notifique a los propietarios afectados la iniciación del expediente declarativo del incumplimiento de deberes urbanísticos, podrán aquéllos iniciar o proseguir el proceso de urbanización y edificación y adquirir las facultades urbanísticas correspondientes al cumplimiento de los respectivos deberes.

3. Transcurridos cuatro meses desde la notificación de la incoación del expediente declarativo del incumplimiento sin que hubiere recaído resolución expresa, quedará sin efecto dicha notificación.

#### TÍTULO IV

##### SUPUESTOS INDEMNIZATORIOS

Artículo 68. Responsabilidad Patrimonial de la Administración.

1. La ordenación del uso y clasificación de los terrenos y construcciones enunciadas en este Plan, no confiere derecho alguno a los propietarios a exigir indemnización, salvo los supuestos regulados en este título, por implicar esta ordenación meras delimitaciones y deberes

que definen el contenido normal de la propiedad, según su clasificación o calificación urbanística. Los afectados tendrán derecho, no obstante, a la distribución equitativa de los beneficios y cargas del planeamiento en los términos previstos en la Regulación Urbanística vigente y, por virtud de la misma, en el presente Plan.

2. Toda lesión en edificaciones existentes o usos legalmente establecidos sobre derechos patrimoniales de los particulares, resultante de una actuación administrativa o como consecuencia del funcionamiento de los servicios públicos, y que no sea debida a causa de fuerza mayor, conferirá derecho a exigir indemnización, conforme a las normas que regulan con carácter general la responsabilidad patrimonial de la administración.

Artículo 69. Indemnización por alteración de planeamiento.

1. La modificación o revisión del planeamiento sólo podrá dar lugar a indemnización por reducción de aprovechamiento si se produce antes de transcurrir los plazos previstos para su ejecución en el ámbito en el que a dichos efectos se encuentre incluido el terreno, o transcurridos aquéllos, si la ejecución no se hubiere llevado a efecto por causas imputables a la Administración.

2. Las situaciones de fuera de ordenación surgidas por los cambios del planeamiento no serán indemnizables, a excepción de lo previsto en el apartado anterior.

3. Para cumplimentar el derecho a exigir la eventual indemnización derivada de modificaciones o revisiones en el planeamiento, o de las compensaciones a que se refiere el artículo 71 de las presentes y en los distintos casos contemplados, habrán de cumplirse los siguientes requisitos:

A) Efectividad del daño o lesión objetiva, actual y cierta, no simplemente eventual, futura o posible, de valores expectantes subjetivos o de mercado.

B) Individualidad, en relación a un edificio, propiedad o grupos aislados de afectados, diferenciables de la generalidad de los casos por las lesiones singularizadas causadas.

C) Susceptibilidad de cuantificación económica del daño, comprobable en los valores monetarios evidentes.

D) Imposibilidad demostrada de repartir equitativamente el daño con los beneficios de todos o algunos de los afectados por la ordenación urbanística, ni en polígonos o unidades continuas o discontinuas de actuación, ni de oficio ni voluntariamente, ni en compensaciones con el mismo interesado.

E) Imputabilidad del daño en relación directa, inmediata y exclusiva de causa a efecto con la ordenación prevista en el planeamiento, y no por mediación de otros planes o actuaciones interpuestos.

F) Imputabilidad del daño al órgano administrativo competente y responsable directo de la ordenación, a quien deberá elevarse la solicitud de indemnización.

G) Reclamación de la indemnización antes de transcurrido un año desde la aprobación definitiva del planeamiento que genera la minoración o vinculación singular con restricción del aprovechamiento.

Artículo 70. Indemnización por alteración del planeamiento, con licencia en vigor.

1. Si en el momento de adquirir vigencia la modificación o revisión del planeamiento se hubiera obtenido la licencia de construcción, pero aún no se hubiera iniciado la edificación, se declarará extinguida, con audiencia del interesado, la eficacia de la licencia en cuanto sea disconforme con la nueva ordenación, debiendo fijarse la indemnización, en el mismo expediente, por la reducción de aprovechamiento resultante de las nuevas condiciones urbanísticas, así como por los perjuicios que justi-

ficadamente se acrediten de conformidad con la legislación general de expropiación forzosa.

2. Si la edificación ya se hubiera iniciado, la administración podrá modificar o revocar la licencia, fijándose la indemnización de acuerdo con lo establecido en el número anterior.

Artículo 71. Indemnización por vinculaciones singulares.

1. Las ordenaciones que impusieran vinculaciones singulares en orden a la conservación de edificios, en lo que excedan de los deberes legales establecidos, o que lleven consigo una restricción del aprovechamiento urbanístico del suelo que no pueda ser objeto de distribución equitativa entre los interesados, conferirán derecho a indemnización.

2. A estos efectos, se considerarán vinculaciones o limitaciones singulares aquéllas que expresamente se contuvieran en el Plan y afectasen a un solo propietario por razón de las características objetivas y singulares de su propiedad. La obligatoriedad de conservación de edificios, plantaciones, jardines, arbolado y demás elementos naturales, arquitectónicos o decorativos, no contribuye de suyo a una restricción del aprovechamiento. Si por comparación con el aprovechamiento medio de la zona en que se hallare la propiedad catalogada resultase un menor aprovechamiento de ésta, podrá solicitar la reparcelación voluntaria de oficio o la expropiación forzosa supletoriamente

Artículo 72. Licencias e Indemnización.

En los supuestos de anulación de licencia, demora injustificada en su otorgamiento o denegación improcedente, los perjudicados podrán reclamar de la administración actuante el resarcimiento de los daños y perjuicios causados, en los casos y con la concurrencia de los requisitos establecidos en las normas que regulan con carácter general dicha responsabilidad. En ningún caso habrá lugar a indemnización si existe dolo, culpa o negligencia graves imputables al administrado.

Artículo 73. Cláusula residual de indemnización.

Serán en todo caso indemnizables los gastos producidos por el cumplimiento de los deberes básicos inherentes al proceso urbanizador y edificatorio, dentro de los plazos establecidos al efecto, que como consecuencia de un cambio en el planeamiento o por acordarse la expropiación devengan inútiles.

Artículo 74. Situaciones patrimoniales transitorias.

1. En virtud de los precedentes preceptos, la presente revisión del planeamiento anterior opera como si se tratase de una ordenación «ex novo», sin perjuicio de respetar los derechos y contenidos eficaz y ciertamente patrimonializados.

Por ello, los terrenos de sectores del PGOU precedentes no debidamente ejecutados podrán ser reclasificados o modificados, no dando lugar a exigir indemnización, por implicar una mera delimitación de su contenido urbanístico.

2. Sin perjuicio de lo anterior, en virtud del derecho transitorio, determinados terrenos con ordenación parcial aprobada y debidamente ejecutado en sus plazos previstos los deberes urbanísticos, mantienen el contenido normal otorgado por planeamientos anteriores.

## TÍTULO V

### EXPROPIACIONES Y RÉGIMEN DE VENTA FORZOSA

#### CAPÍTULO PRIMERO

##### Disposiciones generales

Artículo 75. Supuestos expropiatorios

La expropiación se aplicará en los casos previstos en el artículo 160 de la LOUA.

Artículo 76. Expropiaciones por incumplimiento de la función social de la propiedad.

La expropiación por incumplimiento de la función social de la propiedad, requerirá la declaración, definitiva en vía administrativa, del incumplimiento de los deberes legales urbanísticos del propietario; y se aplicará:

A) A la realización de actos de parcelación o reparcelación, uso de suelo o edificación constitutivos legalmente de infracción urbanística grave.

B) A la inobservancia de los plazos fijados para la formulación o tramitación del instrumento de planeamiento o para la ejecución total de éste o de alguna de las fases en que aquélla haya quedado dividida.

C) A la inobservancia de los deberes legalmente exigibles de conservación y rehabilitación de los inmuebles.

Artículo 77. Ejecución de la edificación en los casos de expropiación por incumplimiento del deber de edificar.

En el plazo de seis meses desde la expropiación de parcelas por incumplimiento del deber de edificar, la administración actuante deberá resolver sobre el modo de llevar a cabo la edificación. Ésta deberá iniciarse en el plazo de un año desde la fecha de la citada resolución.

Artículo 78. Superficies expropiables.

1. Se considerarán superficies expropiables las zonas laterales de influencia e incluso los sectores completos señalados en el Plan.

2. Si para la regularización o formación de manzanas o espacios libres conviniere suprimir algún patio, calle o plaza o porción de éstas, se expropiarán las fincas con fachadas o luces directas sobre aquéllas, a solicitud de los propietarios.

Artículo 79. Bienes de dominio público y expropiación.

1. Cuando en la superficie objeto de expropiación existan bienes de dominio público y el destino de los mismos según el planeamiento sea distinto del que motivó su afectación o adscripción al uso general a los servicios públicos, se seguirá, en su caso, el procedimiento previsto en la legislación reguladora del bien correspondiente para la mutación demanial o desafectación, según proceda.

2. Las vías rurales que se encuentren comprendidas en la superficie objeto de expropiación se entenderán de propiedad municipal, salvo prueba en contrario. En cuanto a las vías urbanas que desaparezcan se entenderán transmitidas de pleno derecho al organismo expropiante y subrogadas por las nuevas que resulten del planeamiento.

Artículo 80. Prohibición de construcciones en terrenos a expropiar.

Sobre la superficie objeto de expropiación no se podrá realizar construcción alguna ni modificar las existentes, salvo en casos concretos y excepcionales, previa autorización expresa del Ayuntamiento de Almonte.

Artículo 81. Modalidades de gestión de la expropiación.

El Ayuntamiento podrá promover, para la gestión de las expropiaciones, las modalidades asociativas con otras administraciones públicas o particulares, de conformidad con la legislación de régimen local y urbanística.

## CAPÍTULO SEGUNDO

### Justiprecio

Artículo 82. Determinación.

El procedimiento para la determinación de justiprecio de los bienes y derechos expropiados se determinará conforme

a lo establecido en la legislación urbanística y estatal aplicable. Los criterios de valoración serán los que se deriven de la legislación sobre régimen de suelo y valoraciones aplicable.

Artículo 83. Pago del justiprecio por adjudicación de terrenos.

En todas las expropiaciones, la Administración actuante podrá satisfacer el justiprecio, por acuerdo con el expropiado, mediante la adjudicación de terrenos de valor equivalente.

## CAPÍTULO TERCERO

### Régimen de la venta forzosa

Artículo 84. Venta forzosa por incumplimiento de deberes urbanísticos.

1. Los supuestos de incumplimientos de deberes urbanísticos contemplados en la presente Ley, cuando la Administración actuante no opte por la expropiación, darán lugar a la colocación de la parcela o el solar correspondiente en situación de venta forzosa para su ejecución por sustitución, según lo previsto en el artículo 150 de la LOUA, y una vez cumplidos los plazos requisitos legalmente previstos.

2. La venta forzosa se llevará a cabo mediante su inclusión en el Registro Municipal de Solares y Edificaciones Ruinosas. El acuerdo de inclusión en este Registro contendrá la valoración del terreno, y determinará la imposibilidad para éste de iniciar o proseguir el proceso urbanizador, edificatorio, o el de urbanización y edificación simultáneas, según los casos.

Artículo 85. Edificaciones ruinosas e inadecuadas.

1. Las edificaciones declaradas en ruina se inscribirán en el Registro regulado en este capítulo, debiendo ser sustituidas o rehabilitadas conforme a las previsiones del planeamiento, en el plazo de un año desde que sea firme la resolución declarativa de la ruina.

Agotado dicho plazo sin que el particular solicite licencia para la actuación correspondiente, la administración declarará mediante resolución expresa la aplicación del régimen de venta forzosa para su ejecución por sustitución, con fijación del valor correspondiente al inmueble.

2. El apartado anterior se aplicará a las edificaciones inadecuadas, entendiéndose por tales aquéllas que estén destinadas en más de un 50 por 100 de la superficie construida a un uso urbanístico contrario al establecido en el planeamiento.

Para la inclusión en la sección independiente del Registro de estos terrenos, será preceptiva la resolución expresa de la inadecuación de las edificaciones, con audiencia del interesado.

3. La transmisión de las fincas a que se refiere este artículo, mientras no se sometan a la situación de venta forzosa, no alterará el régimen establecido en el mismo.

Artículo 86. Inscripción registral de edificaciones ruinosas e inadecuadas.

La declaración de edificación ruinosas o inadecuada y el consiguiente acuerdo de inclusión en el Registro en la Sección de edificaciones ruinosas e inadecuadas, se harán constar en el Registro de la Propiedad.

Asimismo, se harán constar en dichos Registros los acuerdos declarativos de la situación de venta forzosa para su ejecución por sustitución.

Artículo 87. Carácter público del Registro de solares y terrenos sin urbanizar

El Registro será público. Cualquier persona tendrá derecho a que se le manifiesten los libros y a obtener certificación de su contenido.

## Libro 2. Del régimen urbanístico de la propiedad

## TÍTULO PRELIMINAR

DE LOS INSTRUMENTOS DE DESARROLLO  
URBANÍSTICO EN GENERAL

Artículo 88. Tipos de instrumentos para el desarrollo urbanístico del suelo.

1. El presente Plan General se deberá y podrá desarrollar, según cada clase de suelo y las determinaciones de que éste disponga, mediante todas o algunas de las siguientes figuras y proyectos de planeamiento, ordenación y ejecución:

A) Figuras de planeamiento general con capacidad de ordenación estructural:

a) Plan de sectorización (PS) en suelo urbanizable no sectorizado.

B. Figuras de planeamiento de desarrollo con capacidad de ordenación pormenorizada y/o detallada:

a) Planes parciales de ordenación (PP) exclusivamente en Sectores de suelo urbanizable sectorizado o Sectores suelo urbano no consolidado.

b) Planes especiales de ordenación y adecuación paisajística (PEOAP) del patrimonio, paisajes, vías de comunicación, o mejora de cultivos y de los medios urbano o rural en toda clase de suelos.

c) Planes especiales de reforma interior (PERI), exclusivamente en Áreas de Reforma Interior en suelo urbano no consolidado.

C. Otros instrumentos de la ordenación urbanística o complementarios de ésta (no califican suelo):

a) Estudios de detalle (ED), sólo en suelo urbano.

b) Normas especiales de protección (NEP) en toda clase de suelos.

c) Ordenanzas especiales (de policía y buen gobierno municipal, incendios, ferias, venta ambulante, fiscales, medio ambiente, etc.).

d) Catálogos de conservación.

D) Figuras, proyectos e instrumentos de ejecución y gestión del plan:

a) Proyectos de urbanización o de obras ordinarias (POO), en desarrollo de PP o PE y para suelo urbano.

b) Proyectos de expropiación y de reparcelación sobre Unidades de Ejecución, en desarrollo de los sistemas de Actuación.

c) Proyectos de obras de edificación o instalación.

2. Las figuras o proyectos anteriores de planeamiento, ordenación y ejecución tienen distinto ámbito espacial de aplicación, según la clase de suelo que desarrollen.

## TÍTULO I

## INSTRUMENTOS DE PLANEAMIENTO

## CAPÍTULO PRIMERO

## Del plan de sectorización

Artículo 89. Características generales de los planes de sectorización

1. Los Planes de Sectorización tienen por objeto el cambio de categoría de terrenos de suelo urbanizable no

sectorizado a suelo urbanizable sectorizado u ordenado, innovando el presente Plan y complementando la ordenación establecida.

Artículo 90. Determinaciones y contenido de los planes de sectorización.

1. Los PS planifican y estructuran porciones cerradas del territorio para la realización de unidades urbanísticas integradas tal como las define el artículo 12 de la LOUA.

2. Los PS contendrán todas las determinaciones generales que señalan explícitamente el artículo 12 de la LOUA.

3. Además, observarán las determinaciones, condiciones y requisitos específicos que se señalan en las presentes Normas, junto con las determinaciones urbanísticas.

4. La tipología de edificación, las normas y ordenanzas, las determinaciones de los Planes Parciales y demás requisitos que contemplan los PS para su desarrollo, ejecución y características técnicas de los planes parciales, planes especiales, estudios de detalle y proyectos de urbanización, serán los mismos que se contienen en este Plan General para dichas figuras.

5. Podrán contener sólo determinaciones de ordenación estructural y pormenorizada preceptiva o completarse, para todos o algunos de sus ámbitos, con la ordenación pormenorizada y detallada completa que posibilite su ejecución sin ulterior planeamiento de desarrollo.

## CAPÍTULO SEGUNDO

## De los planes parciales

Artículo 91. Características generales de los planes parciales.

1. Los Planes Parciales desarrollan las determinaciones urbanísticas de cada Sector del suelo urbanizable sectorizado o del suelo urbano no consolidado, señalado en los planos, y en los que se señalen en los PS que se aprueben para el urbanizable no sectorizado del Plan General, mediante la ordenación pormenorizada y detallada y completa de dichos sectores.

2. Los planes parciales de ordenación contendrán las determinaciones establecidas por el artículo 13 de la Ley de Ordenación Urbanística de Andalucía y, además, como mínimo las siguientes:

A) Tipo o tipos de ordenación de los regulados en estas Normas, que se elijan para la zona o zonas del ámbito territorial del Plan. Cuando estas Normas fijaren el tipo o tipos de ordenación a aplicar en la zona que se trate, el Plan Parcial deberá respetar esta previsión.

B) Delimitación de las zonas y, en su caso, subzonas en que se divide el territorio del Plan Parcial, según los usos globales y las previsiones contenidas en los planos del Plan General.

C) Condiciones de edificación que, en su caso, completen las previstas con carácter general en estas Normas.

D) Características de los servicios.

3. En el correspondiente Plan Parcial se establecerá una regulación detallada de usos y condiciones de edificación, de acuerdo con las normas contenidas en el suelo urbano, sin que ello implique incremento de la edificabilidad prevista en el Plan para el suelo clasificado como urbanizable.

Artículo 92. Determinaciones específicas de los planes parciales

1. En las normas particulares de los sectores se establecen las determinaciones relativas a usos, morfología

y tipologías que deben respetar los Planes Parciales. La definición de estos conceptos se encuentra en las normas generales de uso y edificación. En su caso, se diferenciarán las determinaciones de ordenación estructural y pormenorizadas preceptivas y vinculantes, de las que tengan el carácter de indicativas o de recomendación no vinculante.

2. Los planes parciales deberán distribuir la máxima edificabilidad asignada a cada sector, entre las distintas manzanas. Igualmente, en los sectores residenciales, se determina el número de viviendas a los efectos del cómputo de dotaciones exigibles según la LOUA.

Artículo 93. Carácter de las determinaciones de planeamiento parcial.

1. El carácter de las determinaciones de uso, intensidad, tipologías físicas o de diseño que se señalan expresamente para los Sectores, puede ser:

A) Obligatorio y vinculante, que deberá mantener, recoger y tratar las determinaciones tal y como se señalan en los planos y en estas Normas. Todas las determinaciones serán vinculantes, salvo especificación en contrario.

B) Indicativo o sugerente de una propuesta de estructura, aspecto, diseño o determinación de cualquier nivel, que señala expresamente con tal sentido y que se considera conveniente mantener o reproducir.

C) Delimitado, por su expresión o notación como máximo o mínimo admisible, en cada caso expresamente señalado.

2. Serán determinaciones de carácter obligatorio para cada uno de los planes parciales, en principio, los sistemas generales señalados en los planos que deberán mantenerse en su extensión, función y límites sin alteraciones sustanciales, salvo mínimas adaptaciones físicas de detalle al terreno que constituyan una mejora de sus efectos ambientales, costos menores o mayor racionalidad de diseño y función y que no afecten a terceros. Igual consideración tendrán las propuestas de tipologías y usos globales dominantes, estructura general u organización espacial del ámbito interior de los planes parciales que constituyan un sistema integrado en relación con los demás espacios del suelo urbano o urbanizable.

3. Serán determinaciones de carácter indicativo las propuestas de diseño concreto, volúmenes, morfología, concentraciones, red viaria secundaria o terciaria, usos pormenorizados, zonas libres interiores, y las que expresamente con tal carácter se contengan en las presentes Normas porque convenga mantener, detallar o recoger en lo que poseen de sustantivo u ordenador del espacio en su conjunto.

4. Serán determinaciones de carácter delimitador las que no podrán excederse por los planes parciales si son máximas, ni disminuirse si son mínimas, tales como estándares de calidad, densidades, alturas, edificabilidades, tipologías edificatorias pormenorizadas y demás parámetros de diseño e intensidades que se configuren como umbrales mínimos o techos máximos, entendiéndose que se considerarán como favorables las reducciones o aumentos que objetivamente beneficien al interés público.

5. En todo caso, tienen carácter vinculante las determinaciones de ordenación estructural y pormenorizada preceptivas que se indican para la ordenación de los Sectores.

Artículo 94. Reservas y diseño del equipamiento comunitario.

1. Las reservas de terrenos para parques y jardines públicos, zonas deportivas públicas y de recreo y expan-

sión, centros culturales o docentes, asistenciales, viales y sanitarios, respetarán los mínimos establecidos y las localizaciones propuestas en el presente Plan.

2. Las zonas de reserva para dotaciones y equipamientos comunitarios marcadas en el interior de los planes parciales y especiales y que no fuesen sistemas generales de nivel ciudad, por no figurar expresamente así indicadas en los planos, se considerarán señalados según su carácter, siendo en todo caso obligada su ubicación como complemento a la estructura general de espacios libres urbanos. En los casos, que así se indiquen en las respectivas fichas la ubicación tendrá carácter vinculante.

3. Las zonas deportivas y parques de recreo en las áreas industriales se localizarán preferentemente en el centro de accesibilidad del Sector, o en el centro de cada una de las manzanas, de manera que el servicio a sus usuarios garantice un mínimo de recorridos.

4. Las zonas verdes para parques y jardines se ubicarán necesariamente donde ya existiera arbolado importante y en sitios fácilmente accesibles y céntricos respecto a las viviendas a las que sirven, siendo preferente varios parques pequeños y repartidos.

No se computarán como tales reservas de zona verde de plan parcial, las que se encuentren en terrenos en máxima pendiente, superior al 25%, ni las que se constituyan como zonas de protección de viales, cauces o líneas de comunicación, si bien se cuidarán y tratarán como áreas de arbolado, salvo que figuren grafiadas como ordenación vinculante en el propio sector. Se impedirá, en todo caso, la localización en espacios residuales.

5. Las reservas exigidas para el plan parcial, se establecerán físicamente y se computarán con independencia de las superficies señaladas para equipamientos de sistemas generales en estas Normas.

Artículo 95. Condiciones de diseño viario de la urbanización.

1. El trazado viario de plan parcial se ajustará a los siguientes anchos según la importancia del tránsito que haya de soportar, y soluciones de aparcamientos, debidamente justificados en cada caso:

A) Aceras y sendas de peatones 2,5 metros como mínimo y en zonas comerciales 4 metros.

B) Red viaria fundamental de primer y segundo orden (con alineaciones y anchura indicadas en los planos).

C) Red secundaria a fijar en el plan parcial con distancia entre alineaciones opuestas entre 15 y 20 metros.

D) Distribuidores terciarios de acceso a viviendas o calles con tráfico de paso: 10-15 metros (idem), (objeto del Plan Parcial).

a) Sin aparcamientos (previstos en interior parcelas): 10 metros como mínimo.

b) Con aparcamientos laterales en línea: 14 metros.

2. En las intersecciones de los distribuidores primarios y secundarios, se retranquearán las alineaciones de la edificación en torno a un círculo de protección para los enlaces, de un radio, como mínimo, igual al ancho mínimo total del distribuidor más importante.

3. Se respetará el arbolado existente; de modo que las vías se diseñen a lo largo de sus plantaciones en fila o se bifurquen o se hagan isletas para conservarlo, o incluso se modifiquen sus anchos, alineaciones y trazados para evitar en lo posible la destrucción innecesaria del arbolado existente.

4. Los viales se ajustarán en lo posible a los caminos y sendas actuales respetando las edificaciones, topografía e instalaciones agrícolas.

5. Los viales señalados en los planos son indicativos de su función, origen, destino, pudiendo modificarse su diseño en detalles que no alteren su contenido básico.

6. La línea de edificación se situará, sobre todo, en áreas residenciales, atendiendo a la minoración de ruidos probados por la intensidad de tráfico previsto en el vial al que dé frente.

7. Los bordillos de las aceras en todos los pasos de peatones irán necesariamente rebajados, con pavimento antideslizante, para permitir el paso de inválidos, coches de niños y carritos.

8. No podrá existir ningún estrechamiento de las aceras que deje un margen libre de paso menor de 1 m. Las señalizaciones de tráfico, postes de alumbrado o telefónicas, casetas, kioscos y demás elementos que dificulten el paso peatonal, deberán ser retirados, ampliando la acera con supresión de las plazas de aparcamiento precisas. Para su colocación por las empresas concesionarias de postes, cabinas telefónicas, buzones y casetas, se presentará proyecto justificado de su ubicación urbana y cumplimiento de las condiciones anteriores, siendo previa su aprobación preceptiva municipal, mediante la oportuna licencia de obra exigida a las compañías.

9. Los árboles serán necesariamente de sombra, o frondosos, de hoja caduca, rápido desarrollo y resistentes al medio urbano.

10. Se señalarán itinerarios de calles convenientes para ciclistas, bien en carriles exclusivos, en calles de tráfico motorizado, o en calles peatonales. Se habilitarán en las áreas de mayor concentración estacionamientos «ad hoc» para bicicletas, tanto en zonas comerciales como bodegueras y especialmente escolares. Se formulará un Plan Especial de itinerarios urbanos para ciclistas.

11. Una plaza de aparcamiento público por cada 20 estará señalizada y exclusivamente reservada para minusválidos y tendrá unas dimensiones de 3,30 x 4,00 metros. Se señalarán espacios exclusivos para motocicletas y bicicletas con soportes adecuados.

12. Las paradas de autobuses llevarán marquesinas o cubiertas de diseño adecuado, con laterales transparentes para la protección del viento, del sol y de la lluvia, con bancos de espera. Donde se instalen tendrá una anchura mínima de 4,00 metros, o se ampliará hasta alcanzarlos y una longitud mínima de 10 metros rebasando siempre la línea de aparcamientos a ambos lados, en su caso.

13. Será obligatorio iluminar intensamente los «pasos-cebra», así como mantenerlos en perfecto estado de pintura, instalando una adecuada señalización preventiva de su proximidad. Los obstáculos artificiales en el pavimento a 20, 10 y 5 metros antes de los pasos, para disminuir la velocidad de aproximación, serán específicamente utilizados para este fin.

#### Artículo 96. Servicios urbanos complementarios.

1. En lo referente a dotaciones, usos, cálculos, especificaciones técnicas y de proyecto, etc., del abastecimiento de agua potable y de riego, depuración y vertido, suministro de energía eléctrica, pavimentación, aceras y jardinería, se estará a lo dispuesto en las Normas Básicas y Técnicas de aplicación, exigiéndose la legislación sobre la materia y las recomendaciones efectuadas por la compañía suministradora.

2. Será obligatorio, además de la jardinería propia de los espacios libres, plantar árboles de sombra, como mínimo cada 5 metros en cada acera, a razón de dos en fondo en las calles principales y de uno en las secundarias; así como instalar bancos en las aceras cada diez metros; la observancia sobre protección de arbolado, será rigurosa en el proyecto de urbanización. Don-

de haya aparcamientos en línea o batería los árboles se ubicarán entre las plazas de estacionamiento y no sólo en las aceras, así como en los grandes aparcamientos públicos para proteger los vehículos.

3. Deberán adoptarse las medidas precisas para la eliminación de barreras arquitectónicas según el Decreto 72/92 de 5 de marzo, que al menos contemplará, además de las obligaciones ya fijadas en otros puntos de estas normas respecto a mínimos preventivos, los siguientes puntos: anchura de sendas peatonales, bordillos rebajados, cruces de peatones, sendas en parques, acceso a lugares o edificios públicos, mostradores, cabinas telefónicas, aseos y servicios públicos, así como todos los que sean necesarios en cada circunstancia para cumplir dicha finalidad.

### CAPÍTULO TERCERO

#### De los planes especiales

Artículo 97. Caracteres generales de los planes especiales.

1. Los planes especiales tienen por objeto en toda clase de suelos, determinar la ordenación o ejecución, directa o derivada, de aspecto sectoriales del territorio, tanto por su especificidad espacial o ámbito restringido, como por su especificidad temática o sector problema que deba ser regulado.

2. Los planes especiales que se elaboren en el término municipal objeto del presente Plan podrán realizarse debido a tres motivos legitimadores:

A) Derivados en desarrollo directo del presente Plan al venir delimitados o señalados expresamente en el mismo sus ámbitos, objetivos y determinaciones específicas.

B) Derivados en desarrollo directo del Plan de Ordenación del Territorio de Andalucía o del Plan de Ordenación del Territorio del ámbito de Doñana, que incluso pudiera alterar o exigir la modificación del presente Plan.

C) Independientes cuando el presente Plan no contuviese las previsiones detalladas oportunas, con la finalidad de adoptar medidas de protección preventiva en áreas que constituyan una unidad y que así lo considere el órgano competente por razón de la materia específica de que se trata.

3. Por razón de su objeto y operatividad, los planes especiales pueden ser:

A) Planes operativos, de ordenación sectorial de un territorio, previsto o no en un plan previo, con dos grandes objetivos:

a) De Protección, Conservación o Mejora, en toda clase de suelo (PEOAP).

b) De Reforma Interior o Saneamiento de Poblaciones, en Suelo Urbano exclusivamente.

B) Planes ejecutivos, directamente de obras o instalaciones previstas en un planeamiento previo.

Artículo 98. Determinaciones específicas de los planes especiales.

1. Los planes especiales, según su especificidad sectorial o ámbito que traten, contendrán las determinaciones y particularidades apropiadas a su finalidad y las demás limitaciones que le impusiera, en su caso, el Plan o Norma de las cuales sean derivados. Cuando viniesen expresamente delimitados en el presente Plan

se atenderán a las determinaciones mínimas y objetivas que éste señale, sin perjuicio de las demás que les correspondan por su naturaleza, según la Ley y los Reglamentos. Cuando no se delimitaren en el presente Plan podrán, no obstante, elaborarse planes especiales con las finalidades del artículo 14 de la LOUA, o con las que el órgano competente considere apropiadas por razón de la materia, incluso planes especiales de reforma interior no previstos.

2. Los planes especiales operativos de protección, derivados o independientes, y los planes ejecutivos (siempre derivados), no podrán calificar suelo ni alterar el aprovechamiento urbanístico que a este suelo le asignase el Plan previo a la clase genérica de suelo en que actuase (no urbanizable, para los independientes).

3. Por el contrario, es finalidad apropiada de los planes especiales de reforma interior (PERI), la potestad de calificar suelos (usos y dominios) y regular los aprovechamientos urbanísticos, intensidades y usos pormenorizados en su ámbito, y con sujeción a las limitaciones, determinaciones y objetivos que les asigne el presente Plan. Sólo podrán redactarse planes especiales de reforma interior no previstos en el presente Plan General, cuando se tramite simultáneamente la modificación o revisión correspondiente del presente Plan.

4. En ningún caso los Planes Especiales de cualquier tipo podrán clasificar suelo ni suplir la ordenación integral del territorio que compete al Plan General. El Plan Especial deberá respetar las determinaciones de ordenación estructural y de pormenorizada preceptiva que contenga el Plan General al efecto.

5. Los documentos que contuvieren los Planes Especiales se atenderán a los señalados en los arts. 77 y ss. del Reglamento de Planeamiento y las determinaciones vigentes de la legislación urbanística autonómica.

6. Los Planes Especiales que expresamente se delimiten en el presente Plan General comportarán dos tipos de efectos sobre la suspensión de la potestad en el ejercicio del derecho a edificar:

A) No podrán otorgarse licencias de edificación o parcelación en el ámbito de los PERI hasta que estén totalmente aprobados, ejecutados y urbanizados y recibidas las cesiones; salvo que se indicase expresamente otra cosa, y con sus limitaciones correspondientes en cada caso.

B) Podrán otorgarse licencias de edificación y parcelación o demolición, en su caso, en los demás tipos de Planes de Protección, desde el momento de la aprobación del presente Plan y antes de la aprobación definitiva de dichos Planes Especiales de Protección; salvo que expresamente se condicionase, según cada caso, en las presentes Normas por virtud de la vigencia y naturaleza de lo que se desee proteger.

## CAPÍTULO CUARTO

### De los estudios de detalle

Artículo 99. Caracteres generales de los Estudios de Detalle.

Los Estudios de Detalle tienen por objeto completar o adaptar algunas determinaciones del planeamiento en áreas de suelos urbanos de ámbito reducido, con los fines que les señalan en cada caso las presentes Normas y con el margen de precisión, adaptación y complemento que éstas y los planes le determinen, como requisito indispensable para su efectividad.

Artículo 100. Unidades de desarrollo por Estudios de Detalle.

1. El suelo urbano objeto del presente Plan podrá ser objeto de estudios de detalle, de iniciativa pública o privada, en los ámbitos físicos y con las características que se señalan para cada caso en este Plan, a fin de completar mediante ellos las alineaciones, rasantes y demás elementos de urbanización necesarios para que las parcelas puedan adquirir la condición de solares. En caso de ser preceptivos, su aprobación constituye condición previa para la concesión de licencias de edificación o parcelación.

2. También podrán ser objeto de estudios de detalle aquellos espacios que, además de los señalados en el presente Plan, acuerde la administración municipal de oficio o a instancia de particulares, con determinadas limitaciones.

3. Aquellas parcelas que no reúnan la condición de solar a tenor del presente Plan y de los posteriores acuerdos municipales, y hayan de adquirirla a través de su ejecución posterior, requerirán además de los requisitos señalados en el artículo 40 del Reglamento de Gestión Urbanística, la aprobación de un proyecto de obras ordinarias que se incorporará al proyecto de edificación que sirva de base a la concesión de la licencia. La efectiva realización de las obras de urbanización así proyectadas, constituirá carga modal con la que deberá cumplir quien haga uso de la licencia. En estos supuestos y para el suelo urbano no consolidado, el Ayuntamiento podrá exigir la previa tramitación de un estudio de detalle que complete la ordenación, en su caso.

Artículo 101. Condiciones generales.

1. Los estudios de detalle podrán formularse con la finalidad de:

A) Establecer alineaciones y rasantes de cualquier viario, y reajustarlas completando las que ya estuvieran señaladas en el suelo urbano y con las condiciones que aquí se fijan.

B) Reajustar y adaptar las alineaciones y rasantes previstas en el Plan, de acuerdo con las condiciones que fijan las presentes Normas, adaptando a las situaciones de hecho las que por error u omisión manifiesta se contuvieran en los planos.

C) Adaptar o reajustar las alineaciones y rasantes señaladas en los planes parciales y especiales de reforma interior que desarrollen el presente Plan.

D) Fijar la ordenación concreta de los volúmenes arquitectónicos dentro de cada unidad de estudio de detalle, en desarrollo de las determinaciones y especificaciones del presente Plan o con las propias de los planes parciales o especiales de reforma interior que desarrollen éste, en los demás casos.

E) Establecer el trazado local del viario secundario y la localización del suelo dotacional público, manteniendo los criterios establecidos por el Plan.

2. En ningún caso los estudios de detalle podrán modificar el uso urbanístico del suelo, incrementar el aprovechamiento urbanístico, suprimir o reducir el suelo dotacional público o afectar negativamente a la funcionalidad, por disposición inadecuada de su superficie.

3. En ningún caso podrá ocasionar perjuicio ni alterar las condiciones de ordenación de los predios colindantes.

4. Será obligatoria su formulación cuando así se exigiese explícitamente en el presente Plan como condición previa para el otorgamiento de licencia o lo acordase la Administración Municipal de oficio o a instancia de particulares.

5. En las unidades de ejecución delimitadas en suelo urbano no consolidado en el presente Plan, deberá elaborarse un estudio de detalle con la finalidad de distribuir el volumen edificable máximo asignado entre las distintas manzanas que lo compongan, salvo que resulte innecesario por ser suficiente la ordenación establecida en el planeamiento.

Artículo 102. Requisitos de diseño de los Estudios de Detalle.

1. En todos los casos deberán mantenerse las determinaciones fundamentales del Plan y las siguientes condiciones, además de las establecidas en los números 2 y 3 del artículo anterior.

A) Distribuir la entera edificabilidad asignada.

B) No disminuir el porcentaje asignado a las superficies totales destinadas a espacios libres o dotaciones de equipamiento comunitario que vienen indicadas, si bien podrá aumentarse el mismo o modificarse su diseño, forma o distribución, siempre que se justifique para obtener superficies útiles públicas más compactas y de mejor aprovechamiento conjunto, según los fines colectivos a que se destinen.

C) No sobrepasar la altura máxima señalada en cada caso, ni modificar la tipología de la edificación exigida.

D) En la adaptación o reajuste de las alineaciones no podrá modificarse el carácter y funcionalidad asignado a los viales propuestos.

2. Además de los criterios de ordenación de volúmenes anteriores, deberán tener presente, según cada caso, los siguientes principios generales de diseño:

A) No dejar medianerías vistas en las nuevas construcciones que se proyecten (y, en su caso, tratarlas como fachadas nobles), retranqueándose de los lindes y medianeras para hacer las cuatro fachadas con viviendas exteriores.

B) Tratar las medianerías existentes que quedasen vistas de las edificaciones contiguas con revocos pintados, dibujos, pinturas o motivos escénicos, a presentar al Ayuntamiento de Almonte quien, previa audiencia a los vecinos de la zona, podrá aceptarlas o proponer otras, a costear por cuenta de la promoción del estudio de detalle.

C) No cerrar los patios interiores de luces medianeros de las edificaciones contiguas o, en su caso, hacerlos coincidir mancomunadamente con los de las nuevas construcciones que se proyecten.

D) Respetar íntegramente todos los árboles existentes incorporándolos al espacio público a liberar.

E) Los pasajes transversales de acceso al espacio público interior, en su caso, salvo cuando vengan señalados y acotados en los planos, tendrán una anchura mínima de un tercio del fondo de la edificación en que se encuentren y un mínimo de tres metros, pudiendo acumular su volumen en la edificación.

F) Los pasajes a crear se procurará hacerlos en prolongación de calles existentes o de otros pasajes, como sendas o vías peatonales y rectilíneas visualmente identificables, y los patios de luces interiores hacerlos coincidir en la vertical del pasaje.

G) Las alineaciones interiores que se adapten o reajusten, se procurará hacerlas coincidir con las alineaciones de las edificaciones contiguas existentes.

Artículo 103. Gestión y Ejecución de los Estudios de Detalle.

1. En suelo urbano no consolidado las delimitaciones expresas efectuadas por este plan general de ámbitos de

Estudios de Detalle se presumirán que constituyen inicialmente ámbitos de unidades de ejecución, continuas o discontinuas.

2. Los estudios de detalle y, en su caso, los proyectos de reparcelación de las unidades de ejecución respectivas, de iniciativa particular, se tramitarán conjunta y simultáneamente dentro de los plazos señalados en este Plan para cada uno de ellos.

3. Transcurrido un mes de la terminación del plazo de presentación del estudio de detalle, sin que se hayan sometido al Ayuntamiento de Almonte éste podrá redactarlo de oficio o a instancia de parte en un plazo inferior a seis meses.

Artículo 104. Documentación de los Estudios de Detalle.

1. Los estudios de detalle contendrán los documentos exigidos en el artículo 66 del RPU.

2. Los Estudios de Detalle se acompañarán simultáneamente del correspondiente Proyecto de Obras Ordinarias que permita valorar las obras y costos de urbanización a los efectos de los arts. 41, 58 y siguientes del reglamento de gestión, así como, en su caso, del respectivo proyecto de reparcelación y/o de estatutos y bases de actuación en el sistema de compensación, que lo desarrolle para su tramitación simultánea o posterior, conforme a los arts. 81 a 84 y 66 a 167 del RG. Todo ello en cuanto sea compatible con las previsiones al respecto de la legislación urbanística autonómica vigente.

## TÍTULO II

### PROYECTOS DE EJECUCIÓN MATERIAL

Artículo 105. Proyectos de Urbanización y de Obras Ordinarias.

1. Los proyectos de urbanización son proyectos de obras, cuya finalidad es llevar a la práctica las determinaciones correspondientes del presente Plan o de los planes parciales y especiales de reforma interior que lo desarrollen y, en su caso, de los estudios de detalle, conforme a los arts. 67 y 68 del RP y art. 98 LOUA.

2. Los proyectos de urbanización constituirán instrumentos para el desarrollo de todas las determinaciones que el Plan prevé en cuanto a obras de urbanización tales como vialidad, abastecimiento de agua, alcantarillado, energía eléctrica, telecomunicaciones, alumbrado público, jardinería, mobiliario urbano y otras análogas.

3. Con independencia de los proyectos de urbanización podrán redactarse y aprobarse, conforme a la ley de régimen local, proyectos de obras ordinarias en el suelo urbano, que no tengan por objeto desarrollar íntegramente el conjunto de determinaciones de un plan de ordenación, pudiendo referirse a obras parciales o menores de pavimentación, alumbrado, jardinería, saneamiento local y otras similares.

4. Los proyectos de urbanización deberán detallar y programar las obras con la precisión necesaria, para que puedan ser ejecutadas por técnico distinto del autor del proyecto.

5. Los proyectos de urbanización no podrán modificar las previsiones del Plan que desarrollen, sin perjuicio de que pueda efectuar las adaptaciones de detalle exigidas por las características del suelo y subsuelo en la ejecución material de las obras.

6. Cuando la adaptación de detalle suponga alteración de las determinaciones sobre ordenación o régimen del suelo o de la edificación de los predios afectados por el proyecto, deberá aprobarse previa o simultáneamente la correspondiente modificación del Plan; salvo que dichas alteraciones estuviesen previstas o fuesen compe-



tencia de un estudio de detalle, en cuyo caso se tramitarán conjuntamente el proyecto y el estudio de detalle.

#### Artículo 106. Obras de Urbanización.

1. Las obras de urbanización a incluir en el proyecto de urbanización que deberán ser desarrolladas en los documentos respectivos, serán las especificadas en el artículo 70 del RPU y art. 113 de la LOUA.

2. Los proyectos de urbanización deberán resolver el enlace de los servicios urbanísticos con los generales de la ciudad y acreditar que tienen capacidad suficiente para atenderlos.

3. La conservación de la urbanización corresponderá a la entidad urbanística colaboradora en las unidades de ejecución a desarrolladas a instancia de los propietarios interesados, en el marco del art. 153 de la LOUA.

#### Artículo 107. Documentación del proyecto de urbanización o de obras.

1. El proyecto de urbanización estará integrado por los documentos siguientes, salvo que se justifique que alguno de ellos resulte innecesario:

##### A) Memoria:

a) Introducción: -Antecedentes y orden de encargo; -Situación; -Estado actual; -Objeto; -Servicios afectados; -Orografía; -Solución adoptada.

b) Obra Civil: -Red viaria, canalizaciones; -Alcantarillado; -Abastecimiento; -Telecomunicaciones; -Zonas verdes; -Obras de fábrica.

c) Electrificación: -Alta y media tensión; -Baja tensión; -Alumbrado público.

d) Consideraciones Finales: -Plazo de ejecución; -Plazo de garantía; -Revisión de precios; -Estudio de seguridad y salud; -Presupuesto.

##### B) Anejos:

a) Justificación de precios, unitarios, auxiliares y descompuestos; -Topografía con coordenadas referidas al plano base digitalizado del Plan; -Justificación del firme según normas en vigor; -Cálculo Alumbrado Público; -Informes compañías suministradoras de servicios; -Programa de trabajos (diagrama de barras).

##### C) Planos:

a) Situación; -Estado actual y límite actuación; -Planta PGOU de referencia; -Planta general; -Planta replanteo y situación de perfiles; -Perfiles longitudinales; -Planta saneamiento; Perfiles saneamiento; -Detalles saneamiento; -Planta abastecimiento; -Detalles abastecimiento; -Telecomunicaciones; -Planta canalizaciones eléctricas; -Detalles canalizaciones eléctricas; -Instalación alumbrado público; -Detalles alumbrado.

D) Pliego de Condiciones: Servirá de referencia el establecido por el Ayuntamiento de Almonte.

##### E) Presupuesto:

a) Cuadro de precios núm. 1: -Mediciones desglosadas por calles o manzanas; -Presupuesto general.

2. En los pliegos de condiciones económico-facultativas habrán de fijarse los plazos y etapas de realización de las obras y recoger las condiciones y garantías que el Ayuntamiento de Almonte juzgue necesarias, para la perfecta ejecución de las mismas, fijándose también que

se realizarán a cargo del promotor las pruebas y ensayos técnicos que se estimen convenientes.

3. En todo caso, se exigirá a los promotores una garantía equivalente como mínimo al 6 por 100 del presupuesto de las obras proyectadas, además del pago de las tasas municipales de obras correspondientes. La garantía para asegurar la obligación de urbanizar puede constituirse:

A) En metálico.

B) Mediante hipoteca de los terrenos susceptibles de edificación privada y comprendidos en la unidad de ejecución objeto de urbanización, a excepción del suelo donde debe materializarse el aprovechamiento de la administración. Esta hipoteca se pospondrá a cualquier otra que se constituya con la finalidad de garantizar créditos destinados a financiar las obras de urbanización.

C) En títulos de deuda pública del Estado, de la Comunidad Autónoma o del Municipio.

D) Mediante aval otorgado por entidad financiera o de seguros.

E) Mediante hipoteca de terrenos susceptibles de edificación privada ubicados fuera de la unidad de ejecución objeto de urbanización, de un valor suficiente para cubrir el importe de la garantía.

4. Los proyectos de obras ordinarias tramitados a instancia de particulares, comprenderán los documentos y determinaciones exigidas en el apartado 1 de este artículo y seguirán idéntico procedimiento que el establecido para la concesión de licencias.

5. Para aplicación de los criterios y determinaciones de diseño de los proyectos de urbanización y de obras ordinarias que se ejecuten en el ámbito del suelo urbano actual, se tendrán en cuenta los contenidos sobre diseño del viario de las presentes Normas.

## TÍTULO III

### GESTIÓN Y EJECUCIÓN DEL PLANEAMIENTO URBANÍSTICO

#### CAPÍTULO PRIMERO

##### Disposiciones generales de la gestión urbanística

Artículo 108. Dirección de la actividad urbanística e iniciativa privada.

1. La dirección y control de la gestión urbanística corresponde, en todo caso, al Ayuntamiento de Almonte que la podrá ejercer mediante la delegación prevista en la Ley de Ordenación Urbanística de Andalucía.

2. Dicha gestión podrá ser asumida directamente por ésta, o encomendarse a la iniciativa privada o a entidades mixtas.

3. Cuando el mejor cumplimiento de los fines y objetivos del planeamiento urbanístico así lo aconseje, se suscitará la iniciativa privada en la medida más amplia posible, a través de los sistemas de actuación, o, en su caso, mediante concesión o convenio.

4. En la formulación, tramitación y gestión del planeamiento urbanístico, las administraciones urbanísticas competentes deberán asegurar la participación de los interesados y, en particular, los derechos de iniciativa e información por parte de las entidades representativas de los intereses que resulten afectados y de los particulares.

Artículo 109. Ejecución del planeamiento: equidistribución y deberes legales.

La ejecución del planeamiento se desarrollará por los procedimientos establecidos en la legislación urbanis-

tica aplicable, que garantizarán la distribución equitativa de los beneficios y cargas entre los afectados, así como el cumplimiento de los deberes de cesión de los terrenos destinados a dotaciones públicas y la de aquéllos en los que se localice el aprovechamiento correspondiente a la administración, al igual que el costeamiento y, en su caso, la ejecución de la urbanización.

Artículo 110. Presupuestos de la ejecución.

La ejecución del planeamiento requiere la aprobación del instrumento más detallado exigible según la clase de suelo de que se trate.

Artículo 111. Excepciones a la actuación mediante unidades de ejecución.

La ejecución del planeamiento urbanístico se realizará mediante las unidades de ejecución que se delimiten dentro de cada área de reparto, salvo en los supuestos de actuaciones asistemáticas en suelo urbano no consolidado y cuando se trate de ejecutar directamente los sistemas generales o alguno de sus elementos.

Artículo 112. Sociedades mercantiles para la ejecución.

1. Las entidades locales y demás administraciones públicas podrán constituir sociedades mercantiles cuyo capital social pertenezca íntegra o parcialmente a las mismas, con arreglo a la legislación aplicable, para la ejecución de los Planes de Ordenación.

2. La administración podrá ofrecer la suscripción de una parte del capital de la sociedad a constituir a todos los propietarios afectados sin licitación. La distribución de dicha parte del capital entre los propietarios que aceptasen participar en la sociedad se hará en proporción a la superficie de sus terrenos.

Artículo 113. Prioridades de ejecución.

La ejecución del presente Plan y de las actuaciones de planeamiento que lo desarrollen, se llevarán a cabo de acuerdo con los objetivos y prioridades indicados en su programación y valoración.

Artículo 114. Disposiciones generales sobre aprovechamiento del suelo.

1. Aprovechamiento objetivo.

Aprovechamiento objetivo es la superficie edificable, medida en metros cuadrados, permitida por el presente Plan General o los instrumentos que lo desarrollen sobre un terreno en base al uso, tipología edificatoria y edificabilidad atribuidos al mismo. A efectos de su cómputo y evaluación se expresará en metros cuadrados construibles del uso característico y, en su caso, tipología; una vez ponderados los diferentes usos y tipologías permitidos por el plan.

2. Aprovechamiento medio.

Aprovechamiento medio es la superficie construible del uso y tipología edificatoria característicos (predominante) que el Plan establece por cada metro cuadrado de suelo perteneciente a un área de reparto, a fin de garantizar a todos los propietarios de terrenos incluidos o adscritos a la misma un aprovechamiento subjetivo idéntico, con independencia de los diferentes aprovechamientos objetivos que el Plan permita materializar en sus terrenos. El aprovechamiento medio se define por el presente Plan General para cada área de reparto en que se divide el suelo urbano no consolidado y urbanizable ordenado y sectorizado, no pudiendo ser modificado por ningún otro instrumento de ordenación.

3. Aprovechamiento subjetivo.

El aprovechamiento subjetivo es la superficie edificable, medida en metros cuadrados, que expresa el con-

tenido urbanístico lucrativo de un terreno, al que su propietario tendrá derecho mediante el cumplimiento de los derechos urbanísticos. A efectos de su cómputo y evaluación se expresará en metros cuadrados construibles del uso característico y, en su caso, tipología; una vez ponderados los diferentes usos y tipologías permitidos por el plan.

4. Con carácter general y universal, a los efectos del cálculo y fijación del aprovechamiento medio, así como para la concreción y determinación del aprovechamiento urbanístico objetivo y subjetivo que corresponde a un terreno, parcela o ámbito de un instrumento de planeamiento o de ejecución, se establecen los siguientes coeficientes de homogeneización de uso y tipología:

A) Coeficientes de Usos lucrativos (Globales o, en su caso, Pormenorizados):

A.1. Uso residencial- viv. libre: 1,00.

Uso residencial-viv. protegida: 0,65

A.2. Uso turístico: 0,90.

A.3. Uso industrial: 0,80.

A.4. Uso agropecuario: 0,70.

A.5. Uso terciario: 1,00.

A.6. Dotacional privado: 0,90.

B) Coeficientes de Tipologías:

B.1. Residencial unifamiliar: 1,0.

B.2. Residencial plurifamiliar: 0,95.

El uso pormenorizado y tipología característicos se corresponde con el residencial-viv libre-unifamiliar.

5. A las áreas de reparto en suelos urbanizables sectorizados u ordenados que, en razón de los usos previstos, de sus propias características o de su vinculación con núcleos con reducido crecimiento y con el fin de facilitar la gestión, se les aplica la salvedad, justificada en el Plan, de que las diferencias de su aprovechamiento medio con el de las restantes áreas de reparto en suelo urbanizable pueda ser superior al diez por ciento. Para estos casos, y dado que la equidistribución es interna al área de reparto, cualquiera que sea el uso y, en su caso, tipología característico establecido por el Plan para el área, éste se pondera con el coeficiente 1,00.

Esta regla es igualmente aplicable a las áreas de reparto en suelo urbano no consolidado.

6. Para la determinación de los coeficientes de uso y tipología aplicables para llevar a cabo el ajuste de los aprovechamientos urbanísticos reales, que en cada ámbito o unidad de ejecución se pretendan materializar, se procederá aplicando el coeficiente resultante obtenido del producto del coeficiente del uso global correspondiente establecido en el apartado A) por el coeficiente tipológico de aplicación del apartado B).

7. A fin de asegurar la igualdad de beneficios y cargas en cada área de reparto, el instrumento de planeamiento que establezca la ordenación detallada precisa para la ejecución del área o sector correspondiente podrá concretar y, en su caso, fijar, respetando los criterios de este Plan, la ponderación relativa de los usos pormenorizados y tipologías edificatorias resultantes de la ordenación que establezca, así como los que reflejen las diferencias de situación y características urbanísticas dentro del espacio ordenado.

Como resultado de la aplicación de esta ponderación a los concretos usos y tipologías resultantes de la ordenación pormenorizada y detallada del instrumento de planeamiento de desarrollo, no podrá resultar un menor aprovechamiento subjetivo del previsto por este Plan

General para el ámbito, ni una menor participación sobre la inicialmente prevista de la Administración en el aprovechamiento que le corresponda. El ajuste y ponderación llevado a cabo por el instrumento de planeamiento de desarrollo no podrá incrementar la edificabilidad ni densidad establecidas. Sin embargo, es posible que como consecuencia de las ponderaciones detalladas, se produzca alguna desviación en el aprovechamiento objetivo total resultante, ésta nunca podrá ser superior al 10% de la establecida por el Plan General, correspondiendo, en todo caso, los excesos de aprovechamiento sobre los previstos inicialmente a la Administración actuante. La determinación final de excesos y su regularización se establecen en el artículo 122 de estas Normas.

8. Los usos bajo rasante cuando estén admitidos, tendrán un aprovechamiento urbanístico nulo cuando estén destinados a usos propios de estos espacios (aparcamientos, trasteros, almacenes...). En los demás casos, el aprovechamiento urbanístico, resultante de aplicar el coeficiente de uso respectivo a los efectos del cálculo del aprovechamiento urbanístico que se pretenda materializar, computará al 50%.

## CAPÍTULO SEGUNDO

### Actuación sistemática

#### Artículo 115. Unidades de ejecución.

1. El presente Plan delimita en el suelo urbano no consolidado, en los planos de ordenación, las unidades de ejecución cuyas determinaciones específicas vienen establecidas en las normas particulares.

2. La delimitación contenida en este Plan de sectores y áreas de reforma interior se hace coincidir inicialmente con la de Unidades de Ejecución, ello tanto en suelo urbanizable como urbano no consolidado.

3. No obstante lo establecido en los párrafos anteriores, podrán delimitarse mediante el procedimiento regulado en la ley urbanística, nuevas unidades de ejecución o bien modificarse las delimitadas, siempre que se garantice el cumplimiento conjunto de los deberes de cesión, equidistribución y urbanización en la totalidad de su superficie.

4. El planeamiento parcial podrá ratificar la delimitación contenida en el presente Plan o contener una delimitación distinta, estableciendo varias Unidades de Ejecución, cuando las circunstancias lo aconsejen.

5. Asimismo, en el suelo urbano no consolidado, los planes especiales de reforma interior que se formulen, podrán contener la delimitación de nuevas unidades de ejecución o bien modificar las delimitadas en el presente Plan.

#### Artículo 116. Sistema de actuación.

1. Las unidades de ejecución se desarrollarán por el sistema de actuación elegido en el presente Plan para cada una de ellas, atendiendo a las necesidades, medios económicos-financieros con que cuente, colaboración de la iniciativa privada y demás circunstancias que concurren.

2. En los casos en que el presente Plan no determine el sistema de actuación, podrán los propietarios o los agentes urbanizadores interesados, durante los dos primeros años de vigencia del Plan proponer el desarrollo de la unidad de ejecución por el sistema de compensación, con las formalidades y requisitos exigidos por la regulación urbanística aplicable. Si transcurrido dicho plazo no se hubiese desarrollado la unidad, la Administración podrá determinar un sistema de actuación público, cooperación o expropiación, para su ejecución.

3. En los sistemas de actuación de públicos (expropiación y cooperación) la Administración actuante podrá optar por la gestión directa o por la gestión indirecta mediante agente urbanizador. La iniciativa para el establecimiento del sistema de compensación podrá dar lugar a una actuación mediante agente urbanizador en el marco del artículo 130 de la LOUA.

4. En los supuestos contemplados en los apartados 3, 4 y 5 del anterior artículo, la elección del sistema de actuación se llevará a cabo con la delimitación de la unidad de ejecución. La modificación justificada del sistema elegido se tramitará de acuerdo con lo dispuesto en las disposiciones de la LOUA.

#### Artículo 117. Cambio de sistema de actuación y plazos.

1. Cuando se hubiese fijado un sistema de gestión privada y transcurran los plazos establecidos en el planeamiento para el cumplimiento de los deberes urbanísticos sin producirse los mismos, se procederá a sustituir el sistema por otro de gestión pública. Se garantizará a los propietarios no responsables del incumplimiento los derechos vinculados a la ejecución del planeamiento o la valoración urbanística establecida para los supuestos de expropiación como sistema de actuación, según lo establecido en los arts. 107 y ss. de la LOUA.

2. Los plazos establecidos en las fichas de las Normas particulares para la aprobación del proyecto redistributivo de la unidad de ejecución, se entenderán como plazo final, por lo que llegado el último día de la anualidad prevista para la aprobación del mismo, sin acontecer ésta, se producirá el incumplimiento a los efectos del apartado 1.

4. Los plazos de la programación relativos a la iniciación y finalización de las obras de urbanización establecidos en las Normas particulares para cada unidad de ejecución, se entenderán que son plazos máximos para el cumplimiento del deber de urbanizar, por lo que finalizada la anualidad prevista para el inicio o culminación de la urbanización, sin producirse el respectivo cumplimiento, producirán los efectos previstos en la legislación vigente.

5. No obstante, el plan parcial o el PERI, o en su caso, el proyecto de urbanización, podrán modificar justificadamente los anteriores plazos relativos al deber de urbanización, siempre que estuviese constituida la junta de compensación.

#### Artículo 118. Sistema de cooperación.

Cuando la ejecución de la unidad deba producirse por el sistema de cooperación u otro equivalente, los propietarios adquirirán el aprovechamiento urbanístico correspondiente, siempre que cumplan los deberes y cargas inherentes al sistema.

#### Artículo 119. Falta de ejecución imputable a la Administración.

Si la falta de ejecución del Plan fuera imputable a la administración actuante, los propietarios afectados conservarán sus derechos a iniciar o proseguir el proceso urbanizador y edificador.

#### Artículo 120. Unidades de ejecución con exceso de aprovechamiento.

1. Cuando los aprovechamientos permitidos por el planeamiento en una unidad de ejecución excedan de los susceptibles de apropiación por el conjunto de propietarios incluidos en la misma, los excesos corresponderán a la administración actuante. La Administración actuante sólo participa, en su caso, en los costes de urbanización correspondientes al exceso sobre el 10% del aprovecha-

miento medio y no participa, en consecuencia, en los costes de urbanización que correspondan a los terrenos donde se localice su participación en el aprovechamiento urbanístico, hasta el límite del 10% del aprovechamiento medio.

2. Los excesos de aprovechamiento sobre el 90% del aprovechamiento medio podrán destinarse a compensar a propietarios de terrenos, incluidos o no en unidades de ejecución, afectos a dotaciones locales o sistemas generales o con aprovechamiento objetivo inferior al medio del área de reparto en que se encuentren.

3. Los propietarios compensados, señalados en el número anterior, participarán en los costes de urbanización de la unidad de ejecución respectiva en proporción a los aprovechamientos que les correspondan como consecuencia del exceso de aprovechamiento sobre el 10% del aprovechamiento medio. La Administración actuante evaluará en la compensación referida en el número anterior, los aprovechamientos correspondientes al 10% del aprovechamiento medio valorando y detrayendo el coste de urbanización a quien en cada caso proceda por recibir terrenos ya urbanizados.

4. No obstante lo dispuesto en el número 2, cuando exista conformidad de todos los propietarios de la unidad de ejecución, la administración actuante podrá transmitirles los excesos de aprovechamientos reales por precio equivalente a su valor urbanístico, siempre teniendo en cuenta los costes de urbanización que en cada supuesto deban asumirse.

Artículo 121. Unidades de ejecución con aprovechamiento real inferior al susceptible de apropiación.

1. Cuando los aprovechamientos objetivos permitidos por el planeamiento fueran inferiores a los subjetivos, susceptibles de apropiación por el conjunto de propietarios, se disminuirá la carga de urbanizar en cuantía igual al valor del aprovechamiento no materializable, sufragando la administración actuante la diferencia resultante.

2. Si mediante esta reducción no pudieran compensarse íntegramente el valor de los aprovechamientos no materializables, la diferencia se hará efectiva en otras unidades de ejecución que se encuentren en situación inversa, incluidas en la misma área de reparto, o mediante el abono en metálico de su valor, a elección de la administración actuante.

Artículo 122. Determinación de excesos y regularización.

1. La determinación de los concretos usos, tipologías e intensidades en los que se materializa el aprovechamiento urbanístico de una unidad de ejecución, se establecerá en el proyecto redistributivo una vez aprobado definitivamente el planeamiento de desarrollo que proceda. Para la fijación del aprovechamiento urbanístico objetivo total que consume la concreta distribución de edificabilidades llevada a cabo por aquellos instrumentos de desarrollo entre las posibilidades y límites admitidas por este Plan General, se procederá a sumar los distintos metros cuadrados edificables multiplicados por sus respectivos coeficientes de ponderación de uso y tipología resultantes.

2. En ningún caso se admitirá que del ejercicio de la potestad atribuida a los planes de desarrollo para distribuir, dentro de unos límites, en usos y tipologías determinadas, la edificabilidad asignada por este Plan a la unidad de ejecución, se un perjuicio para la administración, materializado en unos menores excesos o en unos mayores defectos de aprovechamiento de los previstos. De igual forma, tampoco se admitirá que del ejercicio

de la citada potestad se derive un beneficio injustificado para los propietarios de la unidad, concretado en la adquisición de un aprovechamiento urbanístico superior al 90% del aprovechamiento medio del área de reparto.

3. Si como resultado de la aplicación de los coeficientes de ponderación de usos y tipologías a la concreta distribución de la edificabilidad llevada a cabo por el plan parcial o estudio de detalle, se alterase el aprovechamiento urbanístico total asignado a la unidad de ejecución en el cálculo del aprovechamiento medio del área de reparto y resultasen excesos de aprovechamiento superiores a los inicialmente previstos en el citado cálculo, éstos pertenecerán a la administración para ser destinados preferentemente a la adquisición de terrenos dotacionales públicos.

4. Si una vez asignada a una parcela resultante un determinado aprovechamiento urbanístico por el proyecto de reparcelación, el titular solicitara licencia para un uso admisible pero cuyo coeficiente de ponderación específico asignado con carácter general, haga que el aprovechamiento urbanístico objetivo fuera superior al aprovechamiento subjetivo derivado del proyecto redistributivo, deberá adquirir la diferencia de aprovechamiento a la administración mediante permuta con los aprovechamientos asignados a terrenos dotacionales públicos o justificar su compensación monetaria sustitutiva.

Artículo 123. Distribución justa de beneficios y cargas.

1. Los deberes y cargas inherentes a la ejecución serán objeto de distribución justa entre los propietarios afectados, juntamente con los beneficios derivados del planeamiento, en la forma que la legislación urbanística establezca.

2. Cuando en la unidad de ejecución existan bienes de dominio público no obtenidos por cesión gratuita, el aprovechamiento urbanístico correspondiente a su superficie pertenecerá a la Administración titular de aquéllos.

En el supuesto de obtención por cesión gratuita, cuando las superficies de los bienes de dominio público, anteriormente existente, fueren iguales o inferiores a las que resulten como consecuencia de la ejecución del instrumento de planeamiento, se entenderán sustituidas unas por otras. Si fueran superiores, la Administración percibirá el exceso, en la proporción que corresponda, en terrenos edificables.

Artículo 124. Gastos de Urbanización.

1. En los gastos de urbanización que deban ser sufragados por los propietarios afectados se comprenden, al menos, los siguientes objetos:

A) El coste de las obras de vialidad, saneamiento, suministro de agua y energía eléctrica, alumbrado público, arbolado, mobiliario urbano y jardinería, que estén previstas en los planes y proyectos incluidos en la unidad de ejecución, sin perjuicio del derecho a reintegrarse de los gastos de instalación de las redes de suministro de agua y energía eléctrica con cargo a las empresas que prestaren los servicios, salvo en la parte que deban contribuir los usuarios según la reglamentación de aquéllos, sin perjuicio de lo señalado en el artículo 30 de la Ley Reguladora de las Haciendas Locales.

B) Las indemnizaciones procedentes por el derribo de construcciones, destrucción de plantaciones, obras e instalaciones que exijan la ejecución de los planes.

C) El coste de los planes parciales y de los proyectos de urbanización y gastos originados por la compensación y reparcelación.

Podrán ampliarse a todos los previstos en el artículo 113 de la LOUA cuando expresamente así se determine en el instrumento de planeamiento a ejecutar o cuando derive del régimen y forma de gestión del sistema de actuación aplicado. En desarrollo de suelos urbanizables, se incluye expresamente en el coste de urbanización la parte proporcional de las obras de infraestructuras, servicios y suministros, exteriores a la unidad de ejecución que sean precisas tanto para la conexión adecuada de las redes de la unidad a las generales municipales o supramunicipales, como para el mantenimiento de la funcionalidad de éstas.

2. El pago de estos gastos podrá realizarse, previa opción u acuerdo con los propietarios interesados, cediendo éstos, gratuitamente y libres de cargas, terrenos edificables en la proporción que se estime suficiente para compensarlos.

3. La administración podrá reintegrarse de parte de los costes que soporte de los sujetos especialmente beneficiados por la ejecución de obras públicas calificadas de Sistema General, en la proporción indicada en la valoración del Plan, de conformidad con lo previsto en la legislación de Hacienda Local.

### CAPÍTULO TERCERO

#### Obtención de terrenos dotacionales

Artículo 125. Formas de obtención del suelo y de ejecución.

1. El suelo destinado a dotaciones públicas incluido o adscrito a Unidades de Ejecución o a ámbitos de planeamiento coincidentes con la unidad de ejecución, se obtienen mediante cesión obligatoria y gratuita, en el marco de los procedimientos previstos para el desarrollo de la actividad de ejecución. Pueden obtenerse de forma anticipada mediante expropiación u ocupación directa.

2. Los terrenos destinados a sistemas generales no incluidos en áreas de reparto se obtendrán mediante expropiación.

3. En suelo urbano, los terrenos destinados a dotaciones públicas de carácter local no incluidos en unidades de ejecución se obtendrán:

A) Si están incluidos en áreas de reparto, mediante transferencia, en virtud del correspondiente acuerdo de cesión, venta o distribución, de los aprovechamientos urbanísticos susceptibles de adquisición por su titular. La inscripción del mencionado acuerdo en el Registro de la Propiedad, precedida de la que se practique en el de transferencias de aprovechamientos, producirá la adscripción automática del terreno destinado a dotación a la administración competente para la implantación del uso de que se trate. También podrán obtenerse mediante expropiación u ocupación directa

B) Si no están incluidos en áreas de reparto, mediante expropiación.

4. Las obras de urbanización correspondientes a las dotaciones se realizará, conforme a las determinaciones sustantivas, temporales y de gestión previstas en este Plan o en los planes de desarrollo correspondientes.

Artículo 126. Expropiación.

1. La expropiación u ocupación directa de los terrenos destinados a dotaciones no incluidas en o adscritas a un sector, área de reforma interior, o unidad de ejecución deberá tener lugar dentro de los cuatro años siguientes a la aprobación del instrumento de planeamiento que legitime la actividad de ejecución.

2. Transcurrido sin efecto el plazo previsto en el apartado anterior, el procedimiento de expropiación forzosa se entenderá incoado por ministerio de la ley si, efectuado requerimiento a tal fin por el propietario afectado o sus causahabientes, transcurren seis meses desde dicho requerimiento sin que la incoación se produzca, según lo previsto en el artículo 140 de la LOUA.

4. En el supuesto de expropiación de sistemas generales incluidos en áreas de reparto, la Administración se integrará, con el carácter de subrogadas, en las unidades de ejecución a las que, en su caso, se hubiera adscrito o se adscribiere la superficie correspondiente a efectos de gestión.

Artículo 127. Ocupación directa.

1. Se entiende por ocupación directa la obtención de terrenos afectos por el planeamiento a dotaciones públicas mediante el reconocimiento a su titular del derecho a integrarse en una unidad de ejecución con exceso de aprovechamiento urbanístico objetivo.

2. La ocupación directa requerirá la previa determinación por la administración actuante de los aprovechamientos urbanísticos susceptibles de adquisición por el titular del terreno a ocupar y de la unidad de ejecución en la que, por exceder su aprovechamiento real del apropiable por el conjunto de propietarios inicialmente incluidos en la misma, hayan de hacerse efectivos tales aprovechamientos, según se dispone en los artículos 141 y 142 de la LOUA.

3. La aplicación de esta modalidad de obtención de terrenos dotaciones deberá ajustarse al procedimiento que se determine en la legislación urbanística.

Artículo 128. Cesión obligatoria y gratuita de dotaciones en unidad de ejecución.

La cesión de los terrenos afectos a dotaciones públicas de carácter local incluidos o adscritos en unidad de ejecución, se producirá, por ministerio de la Ley, con la aprobación definitiva de los instrumentos redistributivos de cargas y beneficios.

#### Libro 4. De las normas generales de los usos

### CAPÍTULO PRIMERO

#### Aplicación, clases y tipos de usos

Artículo 129. Definición.

Son normas generales de los usos, aquéllas a las que han de sujetarse las diferentes actividades para poder ser desarrolladas en los lugares que para cada uno dispongan el Plan o el planeamiento que las desarrolle.

Artículo 130. Aplicación.

1. Las normas contenidas en el presente Título se aplicarán en el suelo urbano y en el urbanizable y también se ajustarán a ellas los instrumentos de planeamiento que desarrollen o complementen el Plan.

2. Los usos en el suelo no urbanizable se regularán por las disposiciones del Título XII, sin perjuicio de la aplicación supletoria de las normas del presente Título y Normas Complementarias.

Artículo 131. Uso global y uso pormenorizado.

1. Por su grado de determinación en los distintos instrumentos de planeamiento los usos pueden ser globales y pormenorizados.

2. Uso global es aquél que el Plan asigna con carácter dominante o mayoritario a una zona, sector u área y que es susceptible de ser desarrollado en usos pormenorizados

por el propio Plan o por alguna otra figura de planeamiento. La asignación de usos globales admite la implantación de usos distintos del dominante como usos compatibles.

3. Uso compatible es aquél cuya implantación puede coexistir con el uso dominante sin perder éste ninguna de las características que le son propias dentro del ámbito o sector delimitado.

4. Uso pormenorizado es aquél que el Plan o los instrumentos de planeamiento que las desarrollan asignan a un ámbito del suelo y que no es susceptible de ser desarrollado por ninguna otra figura de planeamiento.

5. Los usos pormenorizados pueden ser exclusivos o no exclusivos en función de la intensidad de su implantación en la parcela o edificación en que se desarrollen.

A) Uso exclusivo: es aquél que ocupa en su implantación la totalidad de la parcela o edificación en la que se desarrolla ya sea porque lo permita el planeamiento o porque venga exigido por el mismo, por calificación expresa o por aplicación de las condiciones particulares de zona.

B) Uso no exclusivo: es aquél que ocupa en su implantación parte de la parcela o edificación en la que se desarrolla ya sea porque el planeamiento lo exija o lo permita.

#### Artículo 132. Uso prohibido.

1. Uso prohibido es aquél cuya implantación está excluido por el Plan o los instrumentos que las desarrollen por imposibilitar la consecución de los objetivos de la ordenación en un ámbito territorial.

2. Son usos prohibidos:

A) Los usos que no sean los permitidos en la zona de que se trate.

B) Los usos permitidos cuando superen los límites de intensidad que, en su caso, pudiera imponerles en su implantación el planeamiento.

C) Los así conceptuados en las disposiciones generales vigentes.

#### Artículo 133. Dominio público y uso privado.

1. Son bienes de dominio público los que, siendo de titularidad pública, estén destinados a un uso o servicio público y los comunales. Tienen la consideración de comunales aquellos bienes cuyo aprovechamiento corresponde al común de los vecinos (artículo 2.2, Ley 7/99 de 29 septiembre, de Bienes de Entidades Locales de Andalucía). Su utilización se regirá por lo establecido en la Ley mencionada (Título II, Capítulo I).

La vinculación por el planeamiento de un uso dotacional, local o general, a una titularidad pública, comporta que el aprovechamiento correspondiente, en su caso, no tenga carácter lucrativo, teniendo la consideración a los efectos urbanísticos de su cómputo y equidistribución de Uso Público sin aprovechamiento lucrativo.

2. Usos privados son aquellas actividades que se desarrollan por los particulares o la administración en régimen de derecho privado, ya se presten a título lucrativo o gratuito. Estos usos serán susceptibles de titularidad privada o patrimonial, teniendo la consideración a los efectos urbanísticos de su cómputo y equidistribución de Uso Privado con aprovechamiento lucrativo.

#### Artículo 134. Tipos de Usos.

1. Los usos en este Plan y en los instrumentos que las desarrollan son los relacionados en el cuadro de tipos de Usos.

2. Los usos globales admiten como uso dominante cualquiera de los usos pormenorizados incluidos en su epígrafe, y como usos compatibles, y siempre con carácter minoritario, los expresamente establecidos en el cuadro correspondiente.

3. En todas las fichas correspondientes a los sectores de suelo urbano no consolidado y suelo urbanizable, así

como en las áreas de reforma interior en suelo urbano no consolidado que figuran en la memoria de ordenación y en las normas urbanísticas del Plan, se debe entender como usos compatibles del uso global dominante aquellos que figuren en las ordenanzas de referencia. Si no existiera ordenanzas de referencia o dicha ordenanza no definiera usos compatibles, estos últimos coincidirán con los usos pormenorizados definidos en el sector o área de reforma interior.

Usos globales	Usos pormenorizados
1. Residencial.	1.1. Vivienda Unifamiliar 1.1.1. Aislada 1.1.2. Pareada 1.1.3. Adosada o entremedianeras 1.2. Vivienda Bifamiliar 1.3. Vivienda Plurifamiliar
2. Industrial	2.1. Industria y Almacenamiento 2.2. Talleres artesanales y pequeña industria 2.3. Talleres de mantenimiento de automóvil
3. Turístico	3.1. Hotelero 3.2. Apartamentos turísticos 3.3. Actividades de servicios turístico
4. Terciario	4.1. Hospedaje 4.2. Espectáculos y salas de reunión 4.3. Comercial 4.3.1. Local comercial 4.3.2. Agrupación comercial 4.3.3. Grandes superficies comerciales 4.4. Oficinas 4.5. Garaje 4.6. Área de servicio 4.6.1. Estación de servicio 4.6.2. Estación de lavado y engrase
5. Agropecuario	
6. Dotacional	6.1. Educacional 6.2. Deportivo 6.3. Casa de Hermandad 6.4. S.I.P.S. 6.4.1. Asistencial 6.4.2. Comercial 6.4.3. Cultural 6.4.4. Protección y difusión territorial 6.4.5. Administrativo 6.4.6. Defensa 6.4.7. Aparcamiento 6.4.8. Ecuestre 6.3.7. Religioso 6.3.8. Servicios públicos 6.3.9. Turismo de naturaleza
7. Espacios libres	7.1. Jardines 7.2. Parques 7.3. Plazas 7.4. Paseos
8. Transportes e infraestructuras	8.1. Viario 8.2. Marítimo
9. Infraestructuras y servicios urbanos básicos	9.1. Infraestructuras urbanas básicas

Tabla 4.1: Usos del suelo.

## CAPÍTULO SEGUNDO

### Condiciones comunes a todos los usos

#### Artículo 135. Condiciones de los usos.

1. Las condiciones de los usos que se establecen en este Título serán de aplicación en la forma y circunstancias que para cada uno de ellos se establece.

2. Además de las condiciones generales que se señalan para cada uso, deberán cumplir, si procede, las generales de la edificación y de su entorno y cuantas se deriven de la regulación que corresponda a la zona en que se encuentre.

3. Estas condiciones generales no serán de aplicación a los usos existentes salvo que en ellos se hagan obras que afectasen a los elementos o parámetros que particularmente se regulan en este Título. Serán, sin embargo, de aplicación a aquellas obras a realizar en edificios existentes en las que su cumplimiento no represente desviación importante en el objeto de las mismas.

En todo caso deberán cumplir la normativa estatal, autonómica o municipal que les fuera de aplicación.

#### Artículo 136. Sótano.

1. Se define como planta sótano la situada por debajo de la planta baja.

2. Sin perjuicio de lo anterior, la planta sótano es aquella enterrada o semienterrada siempre que su techo esté a menos de 1 metro sobre el nivel de referencia. La parte de planta semienterrada cuyo techo sobresalga más de 1 metro por encima de este nivel, tendrá en toda esa parte la consideración de planta baja.

3. Para todos los usos la superficie del sótano computará al 50% a efectos de la superficie de techo máximo edificable salvo que su destino sean los propios de estos espacios (estacionamiento de vehículos, trasteros, almacenes...), en cuyo caso no computarán en la edificabilidad de la parcela.

4. La superficie del sótano podrá alcanzar la ocupación máxima permitida para cada Ordenanza específica de zona, debiendo cumplirse simultáneamente las condiciones de separación a linderos públicos y privados de dicha ordenanza.

#### Artículo 137. Usos en los sótanos.

En los sótanos sólo podrán establecerse:

- A) Las instalaciones al servicio de la edificación.
- B) Aparcamientos y garajes.
- C) Los usos no residenciales funcionalmente complementarios de cualquier otro que estuviese implantado en el edificio sobre rasantes y con accesos comunes.

Artículo 138. Diferentes usos en un mismo edificio o local.

1. Cuando en un mismo edificio o local se desarrollaran dos o más actividades, cada una de ellas cumplirá las condiciones de su uso respectivo.

2. Para la definición de las condiciones de edificación que correspondieran al edificio que las albergue, se tendrá en cuenta el uso que ocupara mayor superficie útil.

#### Artículo 139. Actividades toleradas.

Solamente podrán instalarse en los suelos urbanos o urbanizables las actividades que, por su propia naturaleza o por aplicación de las medidas correctoras adecuadas, resultasen inocuas según lo dispuesto en la legislación sanitaria, higiénica y de seguridad vigente debiendo cumplir, además, las condiciones que se establecen en estas NU y en la legislación sobre protección ambiental aplicable.

### CAPÍTULO TERCERO

#### Uso residencial

#### Artículo 140. Definición y usos pormenorizados.

1. Uso residencial es el de aquellos edificios o parte de ellos destinados a vivienda.

2. Este uso global comprende los siguientes usos pormenorizados:

A) Vivienda Unifamiliar: es la edificación destinada a ser habitada por una única unidad familiar con acceso propio e independiente. Pueden distinguirse tres variaciones tipológicas:

a) Unifamiliar Aislada. Cuando la edificación está completamente aislada y exenta por todos sus lados.

b) Unifamiliar Pareada. Cuando la edificación está adosada horizontalmente con una única edificación, bien de vivienda, bien de otro uso que, en todo caso, tiene acceso independiente.

c) Unifamiliar Adosada o Entremedianeras. Cuando la edificación está adosada horizontalmente con dos o más edificaciones, bien de vivienda, bien de otro uso que, en todo caso, tienen acceso independiente.

B) Vivienda Bifamiliar: es la situada en edificación urbana tradicional, constituida por dos viviendas agrupadas fundamentalmente en forma vertical - una sobre otra.

C) Vivienda Plurifamiliar: es la situada en edificio constituido por más de dos viviendas que tienen accesos y/o elementos comunes.

3. Se establece, como regla general aplicable a la nueva edificación, la superficie útil mínima de la unidad computable y admisible por el Plan como vivienda en 50 m<sup>2</sup>. Esta determinación no será de aplicación cuando, desde el marco de la política general de vivienda y de su regulación, se admitan expresamente unidades habitacionales con menor superficie.

4. A los solos efectos de su cuantificación, las edificabilidades, el número máximo de viviendas o las densidades de vivienda que resulten de las condiciones de ordenación establecidas por este Plan, deberán concretarse, por los instrumentos de desarrollo del Plan, bajo las siguientes reglas:

A) El módulo estándar de cómputo se establece para una vivienda en su equivalente a 120 m<sup>2</sup> construidos de uso residencial.

B) Como excepción, dos unidades de vivienda que no superen ninguna de ellas los 60 m<sup>2</sup> construidos, podrán computarse a efectos de densidad y número máximo de vivienda, como una única unidad de vivienda. De la misma forma será admisible cualquier combinación que tome como base el módulo estándar definido en el párrafo anterior de este artículo.

C) Al menos el cuarenta por ciento (40%) de las viviendas libres resultantes en el área o sector deberán disponer de una superficie construida igual o superior a 120 m<sup>2</sup>.

D) Las dotaciones vinculadas al número de viviendas se cuantificarán en función del número de unidades residenciales resultantes de la aplicación de este artículo, manteniendo en su caso los superávites de cada una de las dotaciones que el Plan determina en la ordenación detallada potestativa y que figuran en las tablas que acompañan, en las Normas Urbanísticas del Plan, a las fichas de las diferentes áreas y sectores.

#### Artículo 141. Aplicación.

1. Las condiciones que se señalan para el uso residencial serán de aplicación: a) en las obras de nueva edificación; b) en las obras de reforma en la parte y condiciones que las afecte, y c) en el resto de los tipos de obras cuando su aplicación no suponga desviación importante de los objetivos de las mismas.

## Artículo 142. Vivienda exterior.

1. Todas las piezas habitables de las viviendas de nueva edificación tendrán huecos que abran a espacio abierto o a patios de luces que cumplan las condiciones establecidas en estas NU y, al menos, una (1) pieza recaerá sobre calle o espacio libre público.

2. Ninguna vivienda en edificio plurifamiliar de nueva edificación tendrá pieza habitable alguna con el piso en nivel inferior al del terreno en contacto con ella.

## Artículo 143. Viviendas interiores.

Salvo que las condiciones particulares de zona lo prohibieran expresamente se permitirán también viviendas interiores, que en todo caso deberán reunir las siguientes condiciones:

A) Todas las piezas habitables de la vivienda, que no sean cocina, trastero o cuarto de baño, tendrán huecos que abran a espacio abierto o a patios de luces que cumplan las condiciones establecidas en estas NU.

B) Al menos dos piezas habitables darán directamente a la vía pública o al espacio libre interior, de uso comunal y directamente comunicado a la vía pública, en el que se pueda inscribir un círculo de 8 m. de diámetro. En caso de apartamento bastará con un (1) hueco en la pieza principal.

Con carácter previo a la solicitud de la licencia de obras de un proyecto que incluya viviendas interiores, se deberá presentar un anteproyecto que será informado por los servicios técnicos municipales. En dicho documento se especificarán las características de la ordenación establecida y la interconexión entre estos espacios libres y el viario público.

## Artículo 144. Altura de los techos.

1. La distancia libre mínima medida verticalmente entre el suelo y el techo será de doscientos ochenta (280) centímetros, al menos en el setenta y cinco por ciento (75%) de su superficie útil, pudiendo reducirse hasta doscientos cincuenta (250) centímetros en el resto.

## Artículo 145. Dimensiones de los huecos de paso.

1. Toda vivienda dispondrá de una puerta de acceso de dimensiones mínimas de doscientos tres (203) centímetros de altura y ochocientos veinticinco (825) milímetros de anchura.

2. Las dimensiones mínimas de las hojas de las puertas de acceso a las piezas de la vivienda serán de ciento noventa y dos (192) centímetros de altura, de seiscientos veinticinco (625) milímetros de anchura para cuartos de aseo y de setecientos veinticinco (725) milímetros para el resto de las piezas.

## Artículo 146. Accesos comunes a las viviendas.

1. En edificios de viviendas colectivas se podrá acceder a cada una de las viviendas desde el espacio público exterior a través de espacios comunes.

2. En todo el recorrido del acceso a cada vivienda en el interior de la parcela, el paso estará dimensionado en función de la población a que sirva, siendo su ancho mínimo ciento cincuenta (150) centímetros.

3. Los desniveles se salvarán mediante rampas del seis por ciento (6%) de pendiente máxima o mediante escaleras que tendrán un ancho de, al menos, cien (100) centímetros.

En los edificios de viviendas plurifamiliares será obligado disponer de ascensores. Se instalará al menos uno por cada treinta (30) viviendas o fracción superior a quince (15).

## Artículo 147. Dotación de garajes.

Como mínimo se dispondrá una plaza de aparcamiento por cada cien (100) metros cuadrados de edificación y, en todo caso, cumpliendo con carácter general los siguientes criterios mínimos, salvo en los casos en que se dispense en la NU específica de cada zona:

Núcleo urbano de Almonte: una plaza por cada unidad de vivienda.

Núcleo urbano de Matalascañas: dos plazas por cada unidad de vivienda.

Sobre los parámetros determinados en este artículo prevalecerán los criterios establecidos en los artículos 140 y 181 de estas UN.

## CAPÍTULO CUARTO

## Uso industrial

## Artículo 148. Definición y Usos pormenorizados.

1. Es uso Industrial el que tiene por finalidad llevar a cabo las operaciones de elaboración de productos según las precisiones que se expresan a continuación:

A) Producción industrial. Comprende aquellas actividades cuyo objeto principal es la obtención o transformación de productos por procesos industriales, e incluye funciones técnicas, económicas y las especialmente ligadas a la función principal, tales como la reparación, guarda o depósito de medios de producción y materias primas, así como el almacenaje de productos acabados para su suministro a mayoristas, instaladores, fabricantes, etc., pero sin venta directa al público.

B) Almacenaje y comercio mayorista. Comprende aquellas actividades independientes cuyo objeto principal es el depósito, guarda o almacenaje de bienes y productos, así como las funciones de almacenaje y distribución de mercancías propias del comercio mayorista. Asimismo se incluyen aquí otras funciones de depósito, guarda o almacenaje ligadas a actividades principales de industria, del comercio minorista, transporte u otros servicios del uso terciario, que requieren espacio adecuado separado de las funciones básicas de producción, oficina o despacho al público.

C) Reparación y tratamiento de productos de consumo doméstico. Comprenden aquellas actividades cuya función principal es reparar o tratar objetos de consumo doméstico con la finalidad de restaurarlos o modificarlos, pero sin que pierdan su naturaleza inicial. Pueden incluir la venta directa al público o hacerse mediante intermediarios.

D) Producción artesanal y oficios artísticos. Comprende las actividades cuya función principal es la obtención o transformación de productos, generalmente individualizables, por procedimientos no seriados o en pequeñas series, que pueden ser vendidos directamente al público o a través de intermediarios.

E) Reparación, entretenimiento y mantenimiento de automóviles, motocicletas y bicicletas.

2. Este uso global comprende los siguientes usos pormenorizados:

A) Industria y almacenamiento, que incluye los usos comprendidos en los apartados A, B, C y D del epígrafe anterior.

B) Talleres artesanales y pequeña industria, que incluye las actividades comprendidas en los apartados C y D del epígrafe anterior.

C) Talleres de mantenimiento del automóvil, que incluye las actividades comprendidas en el apartado E del epígrafe anterior.



## Artículo 149. Aplicación.

1. Las condiciones que se señalan para el uso industrial serán de aplicación: a) en los edificios o construcciones de nueva edificación; b) en las obras de reforma en la parte y condiciones que les afecten, y c) en el resto de las obras en los edificios cuando no represente desviación importante de los objetivos de las mismas.

2. Las presentes NU, así como las ordenanzas y demás regulaciones que se promulguen en lo sucesivo sobre usos industriales, protección de medio ambiente y contra la emisión de agentes contaminantes, serán de obligatorio cumplimiento sin necesidad de acto previo de sujeción individual, tanto para las instalaciones de nueva edificación o de reforma como para las ya instaladas cuyos ruidos, vibraciones, emisiones de humo, etc. sobrepasen los límites que en ella se fijen.

## Sección primera. Condiciones de la industria en general

## Artículo 150. Aislamiento de las construcciones.

En zonas de uso global y determinado distinto al industrial, cualquier nuevo edificio destinado a industria o almacenamiento en general, dispondrá de los muros de separación con los colindantes no industriales a partir de los cimientos, dejando un espacio libre medio de quince (15) centímetros, con un mínimo de cinco (5) centímetros; no tendrá contacto con los edificios vecinos excepto en las fachadas, donde se dispondrá el aislamiento conveniente.

## Artículo 151. Dotación de garajes.

Se dispondrá una plaza de garaje por cada cien (100) metros cuadrados de superficie, a excepción de los talleres de reparación de automóviles que dispondrán de una plaza de aparcamiento por cada cincuenta (50) metros cuadrados de superficie útil del taller.

## Artículo 152. Servicios de aseo.

Las construcciones o instalación que alberguen usos industriales tendrán aseos independientes para los dos sexos contando con un retrete, un lavabo y una ducha por cada 20 trabajadores, al menos.

## Artículo 153. Ordenación de la carga y la descarga.

Cuando la superficie de producción o almacenaje supere los quinientos (500) metros cuadrados, la instalación dispondrá de una zona exclusiva para la carga y descarga de los productos en el interior de la parcela.

## Artículo 154. Vertidos industriales.

1. Las aguas residuales procedentes de procesos de elaboración industrial habrán de decantarse y depurarse previamente en la propia industria, de manera que queden garantizados unos niveles de DBO, de residuos minerales, etc., similares a los de uso doméstico y asumibles por los sistemas de depuración del municipio. Las instalaciones cuya producción de aguas residuales tengan parámetros admisibles podrán verter directamente con sifón hidráulico interpuesto.

2. Las instalaciones industriales que produzcan vertidos a la red de colectores deberán cumplir las exigencias requeridas por las ordenanzas municipales que le sean de aplicación.

## CAPÍTULO QUINTO

## Uso turístico

## Artículo 155. Definición y usos pormenorizados.

1. El uso turístico es todo aquél que comprende actividades que tienen por finalidad la prestación de servi-

cios destinados a satisfacer necesidades ligadas al ocio y al hospedaje temporal en lugar diferente al habitual de residencia o a mejorar la calidad de vida en los núcleos urbanos, caracterizados por la necesidad de su implantación en el medio rural, por su carácter de esparcimiento, disfrute de la naturaleza, lúdico, ocio, cultural, deportivo, desarrollo de la vida social y divertimento.

2. Este uso global comprende los siguientes usos pormenorizados:

A) Usos hoteleros con unidades de alojamiento. En este uso exclusivamente están comprendidos los regulados en el apartado «a» del art. 20 y el art. 28 del decreto 47/2004 de 10 de febrero de establecimientos hoteleros. Esta actividad principal puede estar complementada con actividades dotacionales deportivas, espacios libres, tales como campos de golf, hípica, y otros deportes relacionados con la naturaleza. En este uso no está comprendido el de apartamentos turísticos.

B) Apartamentos turísticos con unidades habitacionales explotados en régimen hotelero. Esta actividad principal puede estar complementada con actividades dotacionales deportivas y espacios libres.

C) Actividades de servicios terciarios, tales como centros de reunión de eventos, restauración, etc.

3. Se establece, como regla general aplicable a la nueva edificación, la superficie útil mínima de la unidad computable y admisible por el Plan como apartamento turístico en 50 m<sup>2</sup>.

## CAPÍTULO SEXTO

## Uso terciario

## Artículo 156. Definición y usos pormenorizados.

1. El uso terciario es todo aquél que tiene por finalidad la prestación de servicios tales como los de alojamiento temporal, comercio al por menor en sus distintas formas, información, administración, gestión, actividades de intermediación financiera u otras, seguros, etc.

2. Este uso global comprende los siguientes usos pormenorizados:

A) Hospedaje: es aquel servicio destinado a proporcionar alojamiento temporal a las personas que no tenga la consideración de actividad turística.

B) Espectáculos y salas de reunión: es aquél destinado a actividades ligadas a la vida de relación, acompañadas, en ocasiones, de espectáculos.

C) Comercio: es aquel servicio destinado a suministrar mercancías al público mediante ventas al por menor, ventas de comidas y bebidas para consumo en el local, o a prestar servicios a los particulares.

A los efectos de su pormenorización en el espacio y el establecimiento de condiciones particulares, se distinguen las siguientes categorías, o las establecidas por la legislación en vigor:

a) Local comercial: cuando la actividad comercial tiene lugar en un establecimiento independiente, de dimensión no superior a setecientos cincuenta (750) metros cuadrados de superficie de venta en comercios alimentarios y a dos mil quinientos (2.500) metros cuadrados en los no alimentarios.

b) Agrupación comercial: cuando en su mismo espacio se integran varios establecimientos comerciales, con acceso e instalaciones comunes, en forma de galerías, centros y complejos comerciales.

c) Grandes superficies comerciales: cuando la actividad comercial tiene lugar en establecimientos que operan bajo una sola firma comercial y alcanzan dimensiones superiores a los setecientos cincuenta (750) metros cuadrados de superficie de venta en el comercio alimentario y a dos mil quinientos (2.500) metros cuadrados en el no alimentario.

Según el carácter de los bienes objeto del comercio pueden ser:

c.1. Comercio alimentario: cuando se trafica con mercancías alimentarias mayoritariamente.

c.2. Comercio no alimentario: cuando su actividad exclusiva o principal es el comercio no alimentario.

D) Oficinas: es aquel servicio que corresponde a las actividades terciarias que se dirigen, como función principal, a prestar servicios de carácter administrativo, técnicos, financieros, de información u otros, realizados básicamente a partir del manejo y transmisión de información, bien a las empresas o a los particulares.

E) Aparcamiento-garaje: es el uso de aquellos espacios, edificados o no, destinados al estacionamiento y guarda de vehículos. Comprende los siguientes usos pormenorizados:

a) Garaje: Cuando el espacio, edificado o no, destinado a tal uso, se encuentra en el interior de la parcela.

b) Aparcamiento: Si el espacio destinado a tal uso se encuentra bajo las rasantes de las zonas verdes, espacios libres y red viaria o en las áreas dispuestas a tal fin en la red viaria o en la zona de reserva de viario.

F) Área de servicio: es el uso de los espacios destinados a venta de carburantes. Comprende los siguientes usos pormenorizados:

a) Estación de servicio.

b) Estación de lavado y engrase.

Artículo 157. Aplicación.

Las condiciones que se señalan para los servicios terciarios serán de aplicación:

A) En las obras de reforma en la parte y condiciones que les afecte, y

B) En el resto de las obras en los edificios cuando su aplicación no representen desviación importante de los objetivos de las mismas.

Sección primera. Condiciones particulares de uso de hospedaje

Artículo 158. Dimensiones.

1. Los dormitorios tendrán dimensiones análogas, no inferiores, a las de los edificios de viviendas.

2. Si dispusieran de cocina, cumplirán la normativa relativa a las viviendas familiares.

Los accesos interiores cumplirán los requisitos que se señalan para el uso residencial.

Tanto las dimensiones como las demás características asociadas a este uso se ajustarán a la normativa vigente, sin perjuicio a las condiciones aquí establecidas.

Artículo 159. Ascensores

Se dispondrá un aparato elevador al menos para cada treinta (30) habitaciones o fracción superior a quince (15) o por cada quinientos (500) metros cuadrados o fracción superior a doscientos cincuenta (250) metros.

Artículo 160. Aseos

Todos los locales de utilización por el público dispondrán de un retrete y un lavabo independiente para cada sexo, por cada cien (100) metros cuadrados de superficie útil; por cada doscientos (200) metros cuadrados adicionales o fracción superior a cien (100) metros cuadrados, se aumentará un retrete para cada sexo y por cada quinientos (500) metros cuadrados adicionales o fracción superior a doscientos cincuenta (250) metros cuadrados, un lavabo.

Artículo 161. Garajes

Se dispondrá una plaza de garaje por cada cien (100) metros cuadrados de local destinado a hospedaje o por cada tres, (3) habitaciones si resultase número mayor.

Sección segunda. Condiciones particulares del uso de espectáculos y salas de reunión

Artículo 162. Condiciones de aplicación.

Cumplirán las condiciones del uso comercial y la demás Normativa específica de aplicación.

Sección tercera. Condiciones particulares del uso de comercio

Artículo 163. Dimensiones.

A los efectos de la aplicación de las determinaciones que hagan referencia a la superficie de venta, esta dimensión se entenderá como la suma de la superficie útil de todos los locales en los que se produce el intercambio comercial o en los que el público accede a los productos, tales como mostradores, vitrinas y góndolas de exposición, probadores, cajas, espacios de permanencia y paso de los trabajadores y del público, incluido bares y restaurantes si existiesen en el interior del establecimiento o agrupaciones locales. Se excluyen expresamente las superficies destinadas a oficinas, almacenaje no visitable por el público, zonas de carga, descarga y aparcamientos de vehículos y otras dependencias de acceso restringido.

Artículo 164. Ascensores.

Cuando el desnivel a salvar dentro del establecimiento sea superior a ocho (8) metros se dispondrá un aparato elevador por cada (500) metros cuadrados por encima de esa altura. Los elevadores podrán ser sustituidos por escaleras mecánicas siempre que haya, al menos, un aparato elevador. No obstante será de aplicación el RD 72/92.

Artículo 165. Altura libre de pisos.

La distancia mínima de suelo a techo será, en edificios de uso exclusivo, de trescientos veinte (320) centímetros como mínimo en todas las plantas.

Artículo 166. Aseos.

Los locales destinados al comercio dispondrán de los siguientes servicios sanitarios; hasta cien (100) metros cuadrados; un retrete y un lavabo, por cada doscientos (200) metros cuadrados adicionales o fracción superior a cien (100), se aumentará un retrete y un lavabo, separándolos, en este caso, para cada uno de los sexos. Los locales que se destinen a bares, cafeterías y restaurantes dispondrán de un mínimo de dos unidades de retrete y lavabo, cualquiera que sea su superficie, separados para cada sexo. Se cumplirá el RD 72/92.

Artículo 167. Garajes.

1. Se dispondrá una plaza de garaje por cada cien (100) metros cuadrados de superficie comercial en las categorías a) y b) definidas en el artículo 156, salvo si la superficie destinada al comercio alimentario supera los cua-

trocientos (400) metros cuadrados, en cuyo caso se dotará de una plaza por cada cincuenta (50) metros cuadrados.

2. Para los comercios de la categoría c) se dispondrá una plaza de garaje por cada cincuenta (50) metros cuadrados de superficie comercial no alimentaria y una plaza por cada veinticinco (25) metros cuadrados que se destine a comercio alimentario.

3. Para locales comerciales de superficie inferior a cien (100) metros cuadrados no se exigirá plaza de garaje.

#### Artículo 168. Ordenación de la carga y descarga.

Cuando la superficie de venta alcance los mil quinientos (1.500) metros cuadrados o los setecientos cincuenta (750) en los comercios alimentarios, se dispondrá dentro del local de una dársena con una altura libre mínima de trescientos cuarenta (340) centímetros, que se aumentará en una unidad por cada mil (1.000) metros cuadrados o fracción superior a quinientos (500). Las dimensiones mínimas de las dársenas serán de siete (7) metros de longitud y de cuatro (4) de latitud, y se dispondrá de tal forma que permitan las operaciones de carga y descarga en cada una de ellas simultáneamente sin entorpecer el acceso de vehículos. Cuando en el entorno urbano de la instalación existan unidades habitacionales la carga y descarga se realizará en espacios bajo rasante.

#### Artículo 169. Pasajes comerciales.

Cuando las condiciones particulares de zona lo autoricen, las agrupaciones comerciales podrán establecerse en planta baja formando un pasaje, que tendrá acceso para el público por ambos extremos, cuando sea posible, con una anchura superior a tres (3) metros.

#### Artículo 170. Almacenaje de productos alimentarios.

Los locales destinados al comercio alimentario dispondrán de un almacén o trastienda, que estará debidamente acondicionado para la conservación de los productos.

#### Artículo 171. Grandes superficies comerciales.

1. No se permitirá la implantación de grandes superficies comerciales salvo en las zonas y condiciones de tamaño que las NU establezcan expresamente.

2. En todo caso, la concesión de la licencia de edificación podrá supeditarse a la demostración de la aceptabilidad de los impactos que estos establecimientos puedan producir sobre el tráfico y la estructura comercial existente tanto en el entorno inmediato como en otros puntos de la ciudad que puedan ser previsiblemente afectados.

### Sección cuarta. Condiciones particulares del uso de oficinas

#### Artículo 172. Dimensiones.

A los efectos de la aplicación de las determinaciones que hagan referencia a la superficie útil, esta dimensión se entenderá como la suma de la superficie útil de todos los locales en los que se produce la actividad de la oficina.

#### Artículo 173. Accesos interiores.

1. Todos los accesos interiores de las oficinas a los espacios de utilización por el público tendrán una anchura de, al menos, ciento veinte (120) centímetros.

2. La dimensión mínima de la anchura de las hojas de las puertas de paso para el público será de ochocientos veinticinco (825) milímetros.

#### Artículo 174. Escaleras.

El número de escaleras entre cada dos pisos será de una por cada (500) metros cuadrados de superficie en el piso inmediatamente superior, o fracción mayor que doscientos cincuenta (250) metros cuadrados, que se localizarán en los lugares que provoquen menores recorridos.

#### Artículo 175. Ascensores.

Cuando el desnivel a salvar dentro del local sea superior a ocho (8) metros se dispondrá un aparato elevador por cada quinientos (500) metros cuadrados sobre su altura. No obstante se deberá cumplir el RD 72/92.

#### Artículo 176. Altura libre de pisos.

La distancia mínima de suelo a techo será, en edificios de uso exclusivo, de trescientos (300) centímetros como mínimo.

No obstante, se permitirá reducir el parámetro antes señalado en entreplantas y en los pasillos interiores, aseos y otras estancias no significativas.

#### Artículo 177. Aseos.

1. Los locales de oficina dispondrán de los siguientes servicios sanitarios: hasta (100) metros cuadrados, un retrete y un lavabo; por cada doscientos (200) metros cuadrados más o fracción superior a cien (100), se aumentarán un retrete y un lavabo, separándolos, en este caso, para cada uno de los sexos. Se cumplirá el RD 72/92.

2. En ningún caso podrán comunicar directamente con el resto del local para lo cual, deberá instalarse un vestíbulo o espacio intermedio.

3. En los edificios donde se instalen varias firmas, podrán agruparse los aseos, manteniendo el número y condiciones que corresponde a la superficie total, incluidos los espacios comunes de uso público desde los que tendrán acceso.

#### Artículo 178. Garajes.

Se dispondrá como mínimo una plaza de garaje por cada cien (100) metros cuadrados de superficie de oficina, cuando ésta no haya de ser utilizable por el público. En este otro caso, se dispondrá una plaza por cada cincuenta (50) metros cuadrados.

#### Artículo 179. Condiciones de los despachos profesionales domésticos.

Serán de aplicación a los despachos profesionales domésticos las condiciones de la vivienda a que estén anexos.

### Sección quinta. Condiciones particulares de los usos de garaje

#### Subsección primera. Garajes

#### Artículo 180. Definición.

Es el destinado a satisfacer los estándares mínimos de aparcamientos, sin superar los máximos que se establecen en el artículo siguiente.

#### Artículo 181. Condiciones particulares de los garajes.

##### 1. Dotación de Garaje.

A) Todos los edificios en función de su uso dispondrán del espacio suficiente para satisfacer la dotación de aparcamiento.

B) La provisión de plazas de aparcamiento en la parcela es independiente de la existencia de garajes públicos y aparcamientos en las vías de tráfico.

C) La Administración urbanística municipal, previo informe técnico, podrá relevar del cumplimiento de la dotación de aparcamiento en los casos de locales que se instalen en edificios existentes que no cuenten con la provisión adecuada de las plazas de aparcamiento y en los que las características del edificio no permita la instalación de las plazas adicionales necesarias, o sustituirlos por aparcamientos situados fuera de la parcela del edificio, independientemente de la calificación y/o la clasificación de los terrenos.

D) Del mismo modo se podrá proceder cuando, por las características del soporte viario, por tipología arquitectónica, o por razones derivadas de la accesibilidad o de la existencia de plazas en estacionamiento público próximo, la disposición de la dotación de las plazas de aparcamiento reglamentaria suponga una agresión al medio ambiente o a la estética urbana. En todo caso, hasta tanto no se regule la dotación de plazas de aparcamientos mediante ordenanza municipal en los distintos núcleos urbanos, se considerará exentas de la obligación de reservar plazas de aparcamientos, aquellas edificaciones que estando ubicadas en el suelo urbano consolidado delimitado por este Plan, dispongan de forma conjunta de, al menos, dos de las siguientes características:

- Edificaciones que contengan un número de viviendas igual o inferior a tres unidades.
- Parcelas que dispongan de una superficie inferior a trescientos metros cuadrados (300 m<sup>2</sup>s).
- Parcelas que dispongan de un frente de fachada de dimensión inferior o igual a siete metros y una superficie igual o inferior a doscientos cincuenta metros cuadrados (250 m<sup>2</sup>s).

E) En los casos en que el estándar de dotación de aparcamiento se exprese en unidades por metro cuadrado, se entenderá que el cómputo de superficie se realiza sobre la superficie del uso principal y de los usos precisos para el funcionamiento del mismo, sin computar los espacios destinados a almacenaje, elementos de distribución, cuartos de instalaciones de servicios y semejantes.

F) Para implantaciones de usos especiales o para aquellos que requieran por su singularidad un tratamiento individualizado, se determinará la dotación de plazas de aparcamiento previo informe de los servicios técnicos correspondientes.

G) La Administración urbanística municipal, podrá denegar su instalación en aquellas fincas que estén situadas en vías que, por su tránsito o características urbanísticas singulares así lo aconsejen, en especial en vías primarias, salvo que se adopten las medidas correctoras oportunas mediante las condiciones que cada caso requiera, independientemente de la calificación y clasificación del suelo.

H) Las plazas de aparcamiento, en cuanto a dotación complementaria del uso principal, quedarán en las licencias municipales vinculadas a la finca en que se desarrolle aquél.

## 2. Dimensión de la plaza:

A) Las plazas de aparcamiento, según el tipo de vehículo a que se destinen, deberán tener, como mínimo, las siguientes dimensiones:

Tipo de vehículo	Longitud (m)	Latitud (m)
Vehículo de 2 ruedas	2,5	1,5
Automóviles grandes	5,0	2,5

Tipo de vehículo	Longitud (m)	Latitud (m)
Automóviles ligeros	4,5	2,2
Industriales ligeros	5,7	2,5
Industriales grandes	9,0	3,0

Tabla 4.2: Dimensiones de las plazas de aparcamientos

## 3. Garaje en espacio libre de parcelas:

A) Sólo el 40% de los espacios libres de parcela en edificación aislada podrá utilizarse como garaje sobre rasante, siempre cuando así se contemple en el proyecto del edificio.

B) En los espacios libres que se destinen a garaje de superficie no se autorizarán más obras o instalaciones que las de pavimentación y se obligará que este uso sea compatible con el arbolado. Podrán autorizarse marquesinas o elementos similares que arrojen sombra de los vehículos estacionados. Siempre se incorporarán arbolado que mejore el paisaje urbano de estos espacios.

C) A los efectos de este artículo los patios de manzana no se considerará espacio libre de parcela, no pudiendo destinarse a garaje.

## 4. Condiciones de edificación:

### A) Emplazamiento.

Podrán ubicarse en las plantas bajas o bajo rasante de los edificios y en edificaciones autorizadas bajo los espacios libres de las parcelas con las condiciones definidas en las ordenanzas de zona.

### B) Acceso a los Garajes.

Los garajes y los establecimientos anexos, dispondrán en todos sus accesos de un espacio de tres (3) metros de anchura y cuatro (4) metros de fondo como mínimo, con piso horizontal, en el que no podrá desarrollarse ninguna actividad. El ancho mínimo de los carriles de circulación y distribución interna será de cuatro metros y medio de anchura (4.5).

Las rampas tendrán las características dimensionales que se recogen en el cuadro adjunto.

Rampas de garaje	Anchura		Pendiente
	Unidireccional	Bidireccional	
Rectilínea	3,00 m.	6,00 m.	16%
No rectilínea	3,50 m.	6,75 m.*	12%

(\* ) 3,50 m. carril interior y 3,25 m. carril exterior

Tabla 4.3: Dimensiones de las rampas

El radio de curvatura mínimo medido en el eje será de 6 m. En las curvas se dejará el sobrecancho necesario para el giro de los automóviles. En parcelas inferiores a 200 m. de la zona centro histórico la pendiente de la rampa será libre. El acceso de vehículos y peatones, se efectuará de conformidad con las condiciones que se recogen en el cuadro adjunto.

Superficie garaje	Acceso vehículos	Acceso peatones	Rampa
Menor de 400 m <sup>2</sup>	1 puede ser común para vehículos y acceso a edificio	Uno independiente de vehículos	Unidireccional alternativo o bidireccional
Entre 400 y 2.000 m <sup>2</sup>	1 exclusivo para vehículos	Uno independiente de vehículos	

Superficie garaje	Acceso vehiculos	Acceso peatones	Rampa
Entre 2.000 y 5.000 m <sup>2</sup>	1 entrada y 1 salida unidireccional independientes o diferenciados	1 salida por cada 2.000 m <sup>2</sup> o fracción superior a 1.000 m <sup>2</sup> . Al menos una será independiente de las entradas y salidas de vehiculos	Exclusivo o bidireccional
Mayor de 6.000 m <sup>2</sup>	Accesos a 2 calles con entrada y salida independiente	Igual al anterior	Igual al anterior

Tabla 4.4: Condiciones de acceso para vehiculos y peatones

Los accesos se situarán, de tal forma que no se destruya el pautado del arbolado existente o previsto. En consecuencia, se procurará emplazar los vados preservando los alcorques.

#### C) Altura libre de Garajes.

La altura libre en los garajes será, como mínimo, de doscientos veinticinco centímetros (2,25) medidos en cualquier punto de su superficie.

#### D) Escalera en los Garajes.

Las escaleras tendrán un ancho mínimo de un (1) metro para garajes de hasta seis mil (6.000) metros cuadrados y superior a ciento treinta (130) centímetros en los de mayor superficie.

#### E) Ventilación de Garajes.

En garajes subterráneos, la ventilación, natural o forzada, será proyectada con suficiente amplitud para impedir la acumulación de humos o gases nocivos en proporciones superiores a las admitidas por la normativa vigente.

#### F) Cubiertas de Garaje.

Los garajes bajo espacios libres de edificación estarán cubiertos de modo que sea posible adoptar sobre su superficie una capa de tierra para el ajardinamiento, con un mínimo de ochenta (80) centímetros de espesor.

#### G) Utilización de los Garajes.

Sólo se permitirá en los garajes la estancia de vehículos con exclusión de cualquier otra actividad no permitida en las condiciones generales de edificación y uso del bajo rasante.

#### H) Desagües.

En los garajes subterráneos se instalará una red de sumideros que dará servicio a las distintas plantas y, previamente a su acometida a la red de saneamiento o a la general, se dispondrá de un sistema normalizado de separación de grasas y lodos.

### Sección sexta. Condiciones particulares del uso área de servicio

Artículo 182. Estación de servicio y estación de lavado y engrase.

1. En los suelos urbano y urbanizable se permitirán estas instalaciones en las zonas expresamente señaladas en los planos de ordenación del Plan o en las áreas calificadas como de uso industrial.

2. En el Suelo No Urbanizable podrán autorizarse siempre y cuando se justifique en relación a una vía de tráfico interurbano.

En todo caso deberán cumplimentar toda la Normativa sectorial de aplicación.

## CAPÍTULO SÉPTIMO

### Uso Dotacional

Artículo 183. Definición y usos pormenorizados.

1. Es uso dotacional el que sirva para proveer a los ciudadanos del equipamiento que haga posible su edu-

cación, su enriquecimiento cultural, su salud y, en fin, su bienestar, y a proporcionar los servicios propios de la vida en la ciudad tanto de carácter administrativo como de abastecimiento o infraestructurales.

2. Comprende los siguientes usos pormenorizados:

A) Educativo, que abarca la educación de las personas mediante la enseñanza dentro de cualquier nivel reglado, las guarderías, las enseñanzas no regladas de cualquier tipo y la investigación.

B) Deportivo, que comprende la práctica de actividades deportivas y el desarrollo de la cultura física.

C) Casa de Hermandad, destinada a ubicación del simpecado y su carreta, la representación acogida y alojamiento del peregrino que acude en confraternización al Rocío, ya sea durante la romería o en cualquier época del año.

D) Servicios de Interés Público y Social (SIPS), que comprende, a su vez, los siguientes usos:

a) Asistencial, que comprende la prestación de asistencia especializada médica y servicios quirúrgicos, en régimen ambulatorio o con hospitalización y mediante los servicios sociales. Se excluyen los que se presten en despachos profesionales.

b) Cultural, consistente en la conservación, recreación y transmisión de conocimientos y la estética tales como bibliotecas, museos, salas de exposición, jardines botánicos, etc.

c) Administrativo público, mediante los que se desarrollan las tareas de la gestión de los asuntos del estado en todos sus niveles y se atiende a los ciudadanos.

d) Centros de comercio y mercado de abastos, consistente en el aprovisionamiento y consumo de productos para el abastecimiento de la población.

e) Servicios públicos, que integran los servicios de salvaguarda a las personas y a los bienes, de mantenimiento de los espacios públicos (cantones de limpieza y similares) y en general, de satisfacción a las necesidades causadas por la convivencia en el medio urbano de carácter público.

f) Religioso, que comprende la celebración de los diferentes cultos y el alojamiento de los miembros de sus comunidades.

g) Protección y difusión territorial, que comprende los equipamientos que potencien la puesta en valor del patrimonio natural.

h) Defensa, que integran los espacios ligados a la defensa nacional.

i) Aparcamiento, consistente en los espacios bajo rasante de las zonas verdes, de los espacios libres y del viario destinados a la guarda y custodia de vehículos al servicio del conjunto de la población.

j) Ecuestre, que integran las dotaciones vinculadas al mundo del caballo.

k) Turismo de naturaleza, que comprende los usos dotacionales relacionadas con el impulso de las actividades turísticas en el medio natural.

### Artículo 184. Aplicación.

1. Las condiciones que se señalan para las dotaciones serán de aplicación en las parcelas que el planeamiento destina para ellas y que, a tales efectos se representan en la documentación gráfica del Plan. Expresamente el plan indicará cuando la vinculación de uso dotacional tiene el carácter de Dotacional Privado (uso privado), en otro caso se entenderá siempre como Dotacional Público (uso público).

2. Serán también de aplicación en los lugares que, aun sin tener calificación expresa de dotación, se desti-

nen a tal fin por estar estos usos permitidos por la normativa de aplicación en la zona en que se encuentren.

3. Las condiciones que hacen referencia a las características de posición y forma de los edificios sólo serán de aplicación en obras de nueva edificación y, cuando proceda, en las de reforma.

#### Artículo 185. Compatibilidad de usos.

En las parcelas calificadas para usos dotacionales, además del uso indicado en la documentación gráfica se podrá disponer cualquier otro que coadyuve a los fines dotacionales previstos, con limitación en el uso residencial, que solamente podrá disponerse para la vivienda familiar de quien custodie la instalación o para residencia comunitaria de los agentes del servicio.

#### Artículo 186. Sustitución de usos dotacionales.

Los usos dotacionales podrán sustituirse cumpliendo las siguientes condiciones:

1. Se requerirá informe técnico por el que quede cabalmente justificada la innecesariedad de la dotación o la inadecuación de su emplazamiento.

2. Sólo podrá sustituirse un uso dotacional por otro también dotacional. También podrá trasladarse su localización a otro emplazamiento.

3. La eliminación de un uso dotacional requerirá informe favorable de la administración competente sobre su innecesariedad y sobre la modificación de su zonificación.

4. En el caso de que se plantee distinta zonificación o uso urbanístico de espacios libres, dotaciones y equipamientos será necesario obtener informe favorable del Consejo Consultivo.

#### Artículo 187. Calificación de servicios de interés público y social.

En las parcelas calificadas para servicios de interés público y social (SIPS) podrá implantarse cualquier uso de los comprendidos en este uso pormenorizado salvo que el Plan especificara un uso determinado.

#### Artículo 188. Edificaciones especiales.

Las características de la edificación dotacional serán las determinadas por la Normativa específica de aplicación de estas NU y las condiciones particulares de la zona en que se localice o colindante.

Si las características necesarias para la edificación dotacional hicieran improcedente la edificación siguiendo las condiciones particulares de la zona en que se localice o colindante, podrá relevarse de su cumplimiento, mediante la aprobación de un Estudio de Detalle y la justificación de su correcta adaptación en el entorno.

#### Artículo 189. Plazas de aparcamiento y superficie de carga y descarga.

Los usos dotacionales dispondrán, en todo caso, de una (1) plaza de aparcamiento por cada cien (100) metros cuadrados de superficie útil.

#### Sección primera. Condiciones particulares de los usos pormenorizados

#### Artículo 190. Equipamiento educativo y deportivo.

Los edificios dotacionales docentes y deportivos no superarán la altura de dos (2) plantas y el suelo ocupado por instalaciones cubiertas no superará el setenta por ciento (70%) de la parcela. El resto de la parcela deberá destinarse a arbolado y ajardinamiento e instalaciones no cubiertas.

#### Artículo 191. Casa de Hermandad.

Los edificios destinados a casa hermandad quedan regulados mediante la normas urbanísticas del núcleo urbano del Rocio del PGOU de Almonte y del Plan Especial de Protección del Santuario y Aldea del Rocio.

#### Artículo 192. Equipamiento administrativo y comercial.

1. Administrativo público. Los servicios de la Administración en que se desarrollen actividades incluidas en la definición del uso pormenorizado oficinas, cumplirán las condiciones que estas NU establezcan para dicho uso.

2. Mercados y centros de comercio básico. Los mercados cumplirán, además de las condiciones que por su carácter tuviese establecidas el Ayuntamiento, las correspondientes al comercio contenidas en estas NU.

#### Artículo 193. Servicios de interés público y social.

El resto de los equipamientos que siendo considerados servicios de interés público y social, no queden regulados por los artículos precedentes se regirán según lo establecido en el artículo 188 de estas NU.

#### Artículo 194. Condiciones particulares de los aparcamientos.

Los aparcamientos estarán emplazados en cualquiera de estos tipos:

- A) Bajo la rasante de los espacios libres.
- B) Bajo la rasante de la red viaria.
- C) En contacto con la red viaria y áreas de protección de viario. A nivel o semienterrados.

#### Artículo 195. Condiciones particulares para la construcción de los aparcamientos.

Excepto en los casos en que queden definidos por la documentación del PGOU, previa a la construcción será preciso la redacción y aprobación de un proyecto de urbanización en el que se resuelven las siguientes cuestiones:

- A) Incidencia sobre el tráfico de la zona.
- B) Afecciones sobre las infraestructuras y redes de servicio.
- C) Tratamiento del espacio público.
- D) Sistema de gestión.
- E) Sistema de ejecución.

### CAPÍTULO OCTAVO

#### Uso espacios libres

#### Artículo 196. Definición y usos pormenorizados.

1. El uso de espacios libres comprende la reserva de terrenos destinados al esparcimiento, reposo, recreo y salubridad de la población. En razón de su destino, se caracterizan por ser espacios naturales abiertos con escasa edificación vinculada a la naturaleza del uso. Salvo expresa mención del planeamiento, la regulación hace referencia a espacios libres públicos (uso público).

2. Comprende los siguientes usos pormenorizados:

A) Jardines: son aquellos espacios libres enclavados en áreas de usos globales residencial, industrial, turístico o de servicios terciarios, destinados al disfrute de la población y con un alto grado de acondicionamiento, ajardinamiento y mobiliario urbano.

B) Parques Urbanos: son los espacios destinados al reposo y ocio de la población y a la cualificación ambiental y salubridad de las áreas urbanas, en apoyo al modelo

en determinados suelos, tanto, de áreas centrales como de extensión o se trate de espacios libres cuyo destino específico como tales se complementa con actividades culturales.

C) Plazas: son los espacios libres de menor dimensión, pavimentados o no, que completan la red de espacios libres del modelo.

D) Paseos: son los espacios libres de marcado carácter lineal que complementan la estructura del sistema.

Artículo 197. Condiciones particulares de los jardines.

1. Los jardines, que se identifican en el Plano de ordenanzas, se adecuarán básicamente para estancia de las personas y su acondicionamiento atenderá prioritariamente a razones estéticas, siendo sus elementos fundamentales el arbolado y los cultivos de flores. Admitirán usos públicos recreativos y sociales subordinados a su destino, en instalaciones cubiertas o descubiertas hasta una ocupación máxima del 10% de la superficie de la zona.

2. Los componentes básicos de los jardines son los siguientes:

A) Juegos infantiles, formados por elementos de mobiliario y áreas de arena.

B) Juegos de preadolescentes, formados por mobiliario y área de juegos no estandarizados, áreas de arena y lámina de agua.

C) Juegos libres, tales como campos de juegos al aire libre tales como la petanca, los bolos, etc.

D) Áreas de deporte no reglado, para el ejercicio informal de deportes, sin requerimientos dimensionales reglamentarios, así como las instalaciones para su práctica.

E) Áreas de plantación y ajardinamiento.

F) Instalaciones de estancia, lugares acondicionados para el reposo y recreo pasivo.

G) Zonas de defensa ambiental, mediante arbolado y ajardinamiento para la protección de ruidos y la retención de partículas contaminantes.

3. Las áreas ajardinadas integradas en las instalaciones para la infraestructura estarán a lo señalado en estas NU.

4. En las áreas libres procedentes de los planes parciales de urbanizaciones de iniciativa privada, y sin menoscabo de su régimen de dominio y uso público, el Ayuntamiento podrá otorgar concesiones, según lo establecido en la Legislación de Régimen Local, para utilización preferente. La concesión se otorgará a todas las comunidades o interesados que lo soliciten aunque no formen parte del área ordenada por el Plan Parcial.

5. La totalidad de los árboles existentes en el área calificada como jardines se conservará en su totalidad. Si por necesidad de la urbanización resultase inevitable la afectación de ejemplares se procederá a su trasplante, preferentemente en el propio jardín.

Artículo 198. Condiciones de los parques urbanos.

1. Los parques urbanos, que se identifican en el Plano de ordenanzas mantendrán una primacía de la zona forestada sobre la acondicionada mediante urbanización.

2. Podrán formarse por la combinación de cualquiera de los componentes y elementos de ajardinamiento, sin perder el carácter con que se los define en el apartado 1. Las especies arbóreas y arbustivas a utilizar serán siempre autóctonas y correspondientes a la serie climática de Almonte.

3. Podrá disponerse edificación sólo para usos de ocio y cultura con una ocupación máxima del cinco por

cientos (5%), de su superficie y sin rebasar la altura media del árbol de porte tipo de las especies próximas. Las áreas de ocio estarán arboladas y ajardinadas al menos en un cincuenta por ciento (50%) de su superficie, manteniéndose en todo caso el carácter abierto del espacio e integrado en el área vegetal con los elementos de urbanización y arquitectura que se dispongan, evitando la intrusión de elementos constructivos o de urbanización de impacto apreciable.

Artículo 199. Paseos.

1. La disposición de parques y jardines deberá, en algunos lugares, formar zonas verdes de tránsito, destinadas a comunicar localmente entre sí, espacios verdes significativos.

2. Los componentes básicos son:

A) Paseo de uso exclusivamente peatonal y/o de tránsito en bicicleta con tratamiento de áridos (arena y empedrados).

B) Zonas de defensa, bandas de protección ambiental con vegetación contra sonidos y contaminación.

C) Mobiliario, constituido por elementos urbanos emplazados en las áreas de estancia que se dispongan en el trayecto.

3. El pasillo verde evitará cruces a nivel con tráfico o se diseña con pasos preferenciales.

Artículo 200. Acceso a los edificios desde los espacios libres.

Desde los espacios libres de Sistemas Generales, se podrá realizar el acceso a los edificios, siempre que para ello cuenten con una franja pavimentada inmediata con una anchura mínima de tres (3) metros que facilite el acceso de personas y de vehículos de servicio, y el portal más lejano no se encuentre a más de cuarenta (40) metros de la calzada.

## CAPÍTULO NOVENO

### Uso transporte e infraestructuras

Artículo 201. Definición y usos pormenorizados.

1. El uso transporte e infraestructuras comprende los terrenos destinados a las redes y edificaciones al servicio del movimiento de personas, por sí mismas o en medios de locomoción, y al transporte de mercancías. Salvo expresa referencia en otro sentido, el uso se considera como Uso Público.

2. Este uso global comprende los siguientes usos pormenorizados:

A) Viario.

B) Marítimo, constituido por los terrenos e instalaciones que sirven para el movimiento del transporte marítimo como modo de transporte de personas y mercancías.

Artículo 202. Aplicación.

Las condiciones que se señalan para estos usos serán de aplicación a los terrenos que el planeamiento destine a tal fin y que se represente en la documentación gráfica del Plan. También serán de aplicación en los terrenos que aún sin estar expresamente calificados para tales usos, se destinen a ellos por permitirlo las presentes NU.

Sección primera. Condiciones particulares de la red viaria

Artículo 203. Jerarquización de la red viaria.

A efectos de la aplicación de las condiciones que hacen referencia a la jerarquía del viario, se han considera-

do los siguientes rangos, que se representan en el Plano de Jerarquía del Viario:

1. Autovías: vías de tráfico intenso de circunvalación, con separación de calzadas para cada sentido de circulación, con volúmenes importantes de tráfico de paso y altos niveles de servicio.

2. Carreteras: vías que no reuniendo las características geométricas y de tráfico de las anteriores, aseguran la comunicación vehicular de la ciudad con el territorio circundante.

3. Aparcamientos Generales: Las autovías, las carreteras y los Aparcamientos Generales se contemplan como viario interurbano de Sistema General.

4. Viario urbano principal: vías que sirven para desplazamientos urbanos continuos que permiten la continuidad en sus flujos. Son viarios de sistemas locales y localización obligada para el planeamiento de desarrollo, representándose en la documentación gráfica.

5. Otras vías o viario urbano secundario y viario local básico, cuya función es canalizar los tráficos capilares de acceso a las actividades.

Artículo 204. Características generales del viario.

1. Las vías principales se proyectarán para velocidades específicas de ochenta (80) kilómetros por hora. Dispondrán de doble calzada.

2. El resto del viario se proyectará con las características que se deriven de las intensidades de circulación previstas y del medio que atraviesen.

3. Los márgenes de las vías, cuando discurran por suelo no urbanizable, estarán sometidos a las limitaciones y servidumbre que determina la LCR. Cuando discurran por suelos urbanizables y urbanos, estarán sometidos a las condiciones que el Plan establece.

4. Las condiciones de diseño de los diversos elementos del sistema viario se ajustarán a lo dispuesto en estas NU.

Artículo 205. Condiciones específicas de las calles particulares.

1. Se definen como tales las de propiedad privada que figuren con este carácter de Uso Privado en los Planes y estudios de detalle. Mientras conserven esta calificación, el Ayuntamiento ejercerá la oportuna inspección y vigilancia.

2. Su urbanización se ejecutará por los particulares o entidades promotoras de los respectivos proyectos, y su ejecución se ajustará a las prescripciones y características establecidas por el Ayuntamiento para las vías públicas, debiendo disponer de los servicios urbanos que señala la legislación urbanística, además de los de jardinería y redes de riego. Los proyectos se ajustarán a la normativa municipal sobre la materia.

Artículo 206. Apertura de las calles particulares.

1. Las autoridades municipales estarán facultadas para exigir la utilización pública de la calle o calles particulares, regulando el uso de las mismas conforme a las necesidades de la ciudad, pudiendo los propietarios proponer su entrega y conservación al Ayuntamiento, previa la cesión gratuita a éste, libre de cargas y gravámenes de dichas calles, las cuales deberán estar dotadas de la totalidad de los servicios señalados en el número anterior y en perfectas condiciones de urbanización.

2. Si con posterioridad a la apertura de una calle particular se modificare el plan de ordenación del sector en el que se encuentren incluidas, se mantendrá su calificación urbanística de terreno vial a todos los efectos, incorporándose éstas al patrimonio municipal, de

acuerdo con el sistema de actuación previsto en dicha ordenación.

3. En ningún caso podrán admitirse aperturas de calles particulares que den lugar a aumento de volumen, alturas o densidad de edificación, distintas a las fijadas en el Plan de Ordenación.

4. Respecto a la tramitación de licencias de alineación y de edificación, se estará a lo previsto en las presentes NU.

Artículo 207. Vías de movilidad reducida.

1. Son calles de circulación compartida aquellas que pueden ser utilizadas indistintamente por peatones y automóviles. Tienen, consecuentemente su mayor acomodo en las vías locales, tanto en las áreas residenciales, como los sectores históricos donde no se puedan conseguir las dimensiones mínimas de acerado que disponen estas NU, o es conveniente mitigar los efectos del paso de vehículos.

2. La gestión del tráfico asegurará que ninguna calle compartida tenga una intensidad de paso vehicular incompatible con el uso de la zona.

3. Las calles compartidas en su diseño trazado se ajustará a lo establecido en estas NU.

Artículo 208. Vías para bicicletas.

1. Son vías para bicicletas aquellas específicamente preparadas y señalizadas para su uso por bicicletas, bien sea de forma exclusiva, o compartida.

2. En función de su mayor o menor segregación respecto a los vehículos motorizados y a los peatones, las vías para bicicletas pueden ser:

A) Carril bici: espacio de la calzada destinado exclusivamente a las bicicletas mediante la señalización vertical y horizontal correspondiente. El carril-bici será semiprotegido cuando existan elementos franqueables pero disuasorios para la invasión de dicho espacio por vehículos motorizados.

B) Pista bici: terreno allanado y preparado convenientemente para el paso de bicicletas y que está segregado tanto del tráfico motorizado como del peatonal.

C) Acera-bici: parte del acerado de una calle que se destine expresamente a las bicicletas mediante la señalización vertical y horizontal correspondiente. La acera-bici será semiprotegida cuando existan elementos franqueables pero disuasorios para la invasión de dicho espacio por los peatones.

Artículo 209. Franjas de reserva.

En las franjas de reserva para previsión de los ajustes de diseño en las nuevas vías, no podrá ejecutarse obra alguna que pudiera dar origen a aumento del valor en su posible expropiación. Una vez determinado el trazado definitivo, se utilizará el suelo de la franja de reserva para el destino que el instrumento de desarrollo señalase.

## Sección segunda. Condiciones particulares del uso de transporte marítimo

Artículo 210. Definición.

Está compuesta por los terrenos e infraestructuras de superficie o subterráneas que sirvan para el movimiento del transporte marítimo como modo de transporte de personas y mercancías, y facilitar así, las relaciones del municipio con el exterior y las fundamentales en su interior.

Artículo 211. Condiciones de Desarrollo.

Previamente a la actuación sobre cualquier terreno adscrito por el Plan al transporte marítimo deberá ser



aprobado un Plan Especial, salvo actuaciones puntuales, necesarias y urgentes. Estas excepciones se desarrollarán mediante proyecto de urbanización o edificación.

Artículo 212. Condiciones generales de diseño.

La construcción de instalaciones, el establecimiento de servidumbre y, en general, cuantas acciones urbanísticas se ejecutaren en los terrenos comprendidos en el sistema de transporte marítimo, se regirán por la normativa específica sobre la materia y por las que establezcan este Plan y los instrumentos de su desarrollo.

## CAPÍTULO DÉCIMO

Uso infraestructuras y servicios urbanos básicos

Artículo 213. Definición y usos pormenorizados.

1. El uso infraestructuras y servicios urbanos básicos comprende:

A) La Dotación de servicios vinculados a las infraestructuras urbanas básicas, tales como suministro de agua y saneamiento, redes de energía, telefonía, residuos, etc.

2. Este Uso Global comprende los siguientes usos pormenorizados:

B) Servicios Urbanos Básicos, integrado por los terrenos destinados y afectos a la provisión de servicios vinculados a dichas infraestructuras, suministro de aguas, saneamiento, energía eléctrica, gas, telecomunicaciones, eliminación de residuos, etc.

Sección primera. Condiciones particulares del uso de infraestructuras urbanas básicas

Artículo 214. Desarrollo.

1. Tanto el planeamiento que desarrolle el Plan, como cualquier proyecto que se redacte para su ejecución y que afecte a las instalaciones de las infraestructuras, deberán ser elaborados con la máxima coordinación entre la entidad redactora y las instituciones gestoras o compañías concesionarias. La colaboración deberá instrumentarse desde las primeras fases de elaboración y se producirá de forma integral y a lo largo de todo el proceso. Entre su documentación deberá figurar la correspondiente a los acuerdos necesarios para la ejecución coordinada entre las entidades implicadas.

2. El Ayuntamiento de Almonte, a través de los Planes especiales de infraestructura, establecerá para cada clase de infraestructura las disposiciones específicas que regulen sus condiciones.

Artículo 215. Ejecución de las infraestructuras urbanas básicas.

Cuando para la ejecución de las infraestructuras no fuere menester la expropiación del dominio, se podrá establecer sobre los terrenos afectados por las instalaciones la constitución de alguna servidumbre prevista en el derecho privado o administrativo, con las condiciones establecidas en la legislación urbanística aplicable. A estos efectos, las determinaciones del Plan sobre instalaciones de infraestructuras llevan implícita la declaración de utilidad pública de las obras y la necesidad de ocupación de los terrenos e instalaciones correspondientes.

Los terrenos así calificados en suelo urbano no consolidado y suelo urbanizable podrán ser objeto de cesión gratuita en el marco de la ejecución urbanística del sector o área en que se localicen. Se garantizará la

titularidad municipal de dichos suelos, sin perjuicio de su posterior vinculación al uso infraestructural previsto. En suelo urbano consolidado se obtendrán por expropiación forzosa, siendo beneficiaria de la expropiación, en su caso, las compañías que presten el servicio público vinculado.

Artículo 216. Condiciones específicas de las infraestructuras para el abastecimiento de energía eléctrica.

1. Estas condiciones se aplicarán a los tendidos de líneas y a sus estructuras de soporte y a las instalaciones en las que se lleva a cabo el cambio de tensión de la energía transportada.

2. Toda instalación de nueva planta de carácter definitivo, tanto de transporte de alta tensión como de transformación, deberá implantarse en los lugares que se señalen por el planeamiento, dando origen a sus correspondientes servidumbres.

3. En el suelo urbanizable no se podrá levantar instalaciones aéreas de alta tensión. Si los suelos de esta clase estuvieran atravesados o contuvieran elementos de las instalaciones de energía eléctrica señaladas por el Plan, se verán sometidos a las servidumbres que se señalan y así deberán recogerse en los desarrollos del mismo, hasta que se proceda a su desmantelamiento.

Libro 5. De las normas generales de la edificación

## CAPÍTULO PRIMERO

Tipos de obras y condiciones de la edificación

Artículo 217. Definición y Aplicación.

1. Son las condiciones a que ha de sujetarse la edificación en sus propias características y en su relación con el entorno.

2. Las normas contenidas en el presente Título se aplicarán a la edificación en el suelo urbano y en el urbanizable y también se ajustarán a ellas los instrumentos de planeamiento que desarrollen el PGOU.

Artículo 218. Tipos de obras de edificación.

1. Las obras de edificación reguladas por las presentes NU establecen los siguientes tipos:

A) Obras de conservación y mantenimiento: son aquellas obras que tienen por finalidad mantener las condiciones y características iniciales de los edificios, incluso consolidando sus estructuras portantes o acondicionándolos para mejorar las condiciones de habitabilidad.

B) Obras de nueva edificación: son aquellas que suponen una nueva construcción de toda o parte de una parcela. También se incluirán en esta clasificación las obras de ampliación.

C) Obras de demolición: son aquellas dirigidas a la demolición total o parcial de lo edificado.

D) Obras de restauración y rehabilitación. Son aquellas que tienen por objetivo la restitución de valores históricos y arquitectónicos o que se encaminan a restablecer en su estado inicial y uso un edificio.

2. Las condiciones particulares de zona y las normas de protección podrán limitar los distintos tipos de obras que se puedan ejecutar en una zona o edificio.

Artículo 219. Condiciones de la edificación.

1. La edificación cumplirá las condiciones que se establecen en los Capítulos siguientes, en los términos que resulten de los mismos y de las ordenanzas de zona o el

planeamiento de desarrollo, sin perjuicio del cumplimiento de las condiciones de uso que le sean de aplicación.

2. Las condiciones de edificación se refieren a los aspectos que a continuación se relacionan:

- A) Condiciones de parcela.
- B) Condiciones de posición del edificio en la parcela.
- C) Condiciones de ocupación de la parcela por el edificio.
- D) Condiciones de edificabilidad y aprovechamiento.
- E) Condiciones de volumen y forma de los edificios.
- F) Condiciones de calidad e higiene de los edificios.
- G) Condiciones de las dotaciones y servicios de los edificios.
- H) Condiciones de seguridad de los edificios.
- I) Condiciones ambientales.
- J) Condiciones de estética.

3. En el suelo urbanizable, la edificación cumplirá, además, las condiciones que se señalen en el plan parcial correspondiente.

## CAPÍTULO SEGUNDO

### Condiciones de la parcela

#### Artículo 220. Definición y aplicación.

Condiciones de la parcela son los requisitos que debe cumplir una parcela para poder ser edificada. Estas exigencias vienen impuestas por las disposiciones del uso a que se destine la parcela y por las condiciones particulares de la zona en que se sitúe.

Las condiciones de la parcela sólo se aplicarán a las obras de nueva edificación, sin perjuicio de lo que se establezca en las condiciones particulares de zona.

#### Artículo 221. Relación entre edificación y parcela.

Toda edificación estará indisolublemente vinculada a una parcela, circunstancia ésta que quedará debidamente registrada con el señalamiento de la edificabilidad u otras condiciones urbanísticas bajo las que se hubiera edificado.

#### Artículo 222. Segregación y agregación de parcelas.

1. Se entiende por segregación la operación de dividir parcelas catastrales, y por agregación la operación inversa a la anterior.

2. No se permitirán segregaciones o agregaciones de parcelas que no cumplan las condiciones señaladas por las presentes NU.

#### Artículo 223. Delimitación e identificación de parcelas.

Las parcelas se delimitarán e identificarán mediante sus linderos, y en su caso, parcelación. Los solares, además, mediante el nombre de la calle o calles a que den frente y su número de orden dentro de ellas, que estarán reflejados en el plano parcelario municipal, o en los planos de los proyectos de reparcelación, parcelación o compensación que se aprueben, y, en su defecto, en los planos catastrales.

#### Artículo 224. Parcelación.

1. Se establecen las siguientes normas generales sobre parcelación:

A) La unidad de parcela resultante del planeamiento no habrá de ser necesariamente coincidente con la unidad de propiedad.

B) Cuando en las ordenanzas de zona o en los planes parciales o especiales se establece una parcela mínima o unas dimensiones mínimas en algunos de sus

lados, será obligatorio cumplir tales mínimos para poder edificar.

C) Las parcelas mínimas serán indivisibles de acuerdo con lo previsto en la legislación urbanística. La cualidad de indivisible deberá hacerse constar obligatoriamente en la inscripción de la finca en el Registro de la Propiedad.

A) La unidad de parcela resultante del planeamiento no habrá de ser necesariamente coincidente con la unidad de propiedad.

B) Cuando en las ordenanzas de zona o en los planes parciales o especiales se establece una parcela mínima o unas dimensiones mínimas en algunos de sus lados, será obligatorio cumplir tales mínimos para poder edificar.

C) Las parcelas mínimas serán indivisibles de acuerdo con lo previsto en la legislación urbanística. La cualidad de indivisible deberá hacerse constar obligatoriamente en la inscripción de la finca en el Registro de la Propiedad.

#### Artículo 225. Linderos.

Linderos son las líneas perimetrales que delimitan una parcela y la distinguen de sus colindantes.

#### Artículo 226. Parcela.

Se entiende por parcela la superficie de terreno delimitada como unidad predial y comprendida dentro de la de las alineaciones exteriores.

Artículo 227. Condiciones para la edificación de una parcela.

Para que una parcela pueda ser edificada deberá cumplir las siguientes condiciones:

A) Condiciones de planeamiento: haber adquirido el derecho a edificar, a través de la obtención de la licencia, por ser el proyecto conforme con la presente ordenación.

B) Condiciones de urbanización:

a) Estar emplazada con frente a una vía que tenga pavimentada la calzada y aceras, y disponga de abastecimiento de agua, evacuación de aguas en conexión con la red de alcantarillado y suministro de energía eléctrica, debiendo tener estos servicios características adecuadas para servir a la edificación que sobre ellas se haya de construir.

b) Que aún careciendo de todos o algunos de los anteriores requisitos se asegure la ejecución simultánea de la edificación y de la urbanización, con los servicios mínimos precedentes, conforme a un proyecto de obras aprobado por el Ayuntamiento y con arreglo a las garantías del artículo 40 del RGU, hasta que la parcela adquiera las condiciones del párrafo 1.

c) Condiciones de gestión: tener cumplidas todas las determinaciones de gestión que fijen los instrumentos que establezca el PGOU las figuras de planeamiento que lo desarrollen, así como las determinaciones correspondientes a la unidad de ejecución en la que pueda estar incluida para la distribución de las cargas y beneficios del planeamiento.

d) Condiciones dimensionales: satisfacer las condiciones dimensionales fijadas por el PGOU o los instrumentos que lo desarrollen en relación a todos sus parámetros y a las condiciones de uso y zona.

## CAPÍTULO TERCERO

### Condiciones de posición del edificio en la parcela

#### Artículo 228. Aplicación.

Las condiciones de situación y forma se aplicarán en su integridad a las obras de nueva edificación.

**Artículo 229. Alineación exterior.**

1. La alineación exterior es la determinación gráfica, contenida en los Planos de Ordenación completa del PGOU o de los instrumentos de planeamiento que las desarrollen, que separa los suelos destinados a viales o espacios libres de uso público de las parcelas.

2. La línea de edificación deberá coincidir con la alineación exterior cuando así lo establezcan las condiciones particulares de zona, sin perjuicio de los retranqueos que las mismas autoricen.

**Artículo 230. Separación a linderos.**

Estas separaciones son distancias mínimas a las que puede situarse la edificación y sus cuerpos salientes.

**Artículo 231. Retranqueos.**

Retranqueo es la anchura de la banda de terreno comprendido entre la alineación exterior y la línea de edificación. El parámetro puede establecerse como valor fijo obligado o como valor mínimo.

**Artículo 232. Área de movimiento de la edificación.**

Área de movimiento de la edificación es la superficie dentro de la cual puede situarse la edificación como resultado de aplicar la totalidad de las condiciones que inciden en la determinación de la posición del edificio en la parcela.

**Artículo 233. Edificios colindantes.**

Son construcciones aledañas que se entenderán separadas si las Normas prevén un ancho de banda sin edificar entre las mismas, estén o no dispuestos o formando parte de la misma parcela.

**Artículo 234. Posición de la edificación respecto a la alineación.**

1. Respecto a las alineaciones, la edificación podrá estar en alguna de estas situaciones:

A) En línea: cuando la línea de edificación o el cerramiento son coincidentes con la alineación.

B) Fuera de línea: cuando la línea de edificación o el cerramiento es exterior a la alineación.

C) Remetida o retranqueada: cuando la línea de edificación o el cerramiento es interior a la alineación.

2. Salvo los vuelos o salientes de la fachada que expresamente se autoricen en estas NU o planeamiento de desarrollo, ninguna parte ni elemento de la edificación, sobre el terreno o subterránea, podrá quedar fuera de línea respecto a la alineación exterior.

**Artículo 235. Rasantes.**

Rasante es la línea que señala el planeamiento, como perfil longitudinal de las vías públicas tomado, salvo indicación contraria, en el eje de la vía. En los viales ya ejecutados y en ausencia de otra definición de la rasante se considerará como tal el perfil existente.

**Artículo 236. Definición de las alineaciones y rasantes.**

Las alineaciones y rasantes del suelo urbano serán las grafiadas en el plano de ordenación completa a escala 1:2.000. El desarrollo de las mismas se efectuará por aplicación de las determinaciones correspondientes a la Normativa del PGOU.

**Artículo 237. Cuerpos volados.**

La alineación exterior de parcela corresponderá en todo caso a la línea de fachada de planta baja (como máximo), excluyendo los cuerpos volados y salientes de planta superior.

**Artículo 238. Línea de edificación de fachadas irregulares.**

Se considerará como línea de edificación a la envolvente de las aristas que componen los planos de la fachada en planta baja de una edificación.

**CAPITULO CUARTO****Condiciones de ocupación de la parcela por la edificación****Artículo 239. Aplicación.**

1. Las condiciones que se señalan para determinar la ocupación de la parcela por la edificación son de aplicación para las obras de nueva edificación y para las obras que supongan nuevas ocupaciones de suelo, y son establecidas para cada parcela según la normativa propia del uso a que se destine y de la zona en que esté situada.

2. Para su aplicación se utilizarán los parámetros de referencia que se señalan en los artículos siguientes.

**Artículo 240. Ocupación o superficie ocupada.**

1. Es la superficie comprendida dentro del perímetro formado por la proyección de los planos de fachada sobre un plano horizontal.

2. En las zonas en que se admitan porches cubiertos, la superficie de los mismos se incluirá en el cómputo de la superficie ocupada.

**Artículo 241. Ocupación bajo rasante.**

La ocupación bajo rasante será la que en cada caso autoricen las condiciones particulares de zona.

**Artículo 242. Construcciones auxiliares.**

1. Salvo que lo prohibieran las normas de zona, se podrá levantar edificación o cuerpos de edificación auxiliares al servicio de los edificios principales, con destino a portería, garaje particular, locales para guarda o depósito de material de jardinería, piscinas o análogos, vestuarios, lavaderos, despensa, invernaderos, garitas de guarda, etc.

2. Las construcciones auxiliares computarán a efecto de la medición el aprovechamiento neto y ocupación y deberán cumplir las condiciones de separación a linderos y de estética que, en cada caso, sean de aplicación al edificio principal.

**CAPÍTULO QUINTO****Condiciones de edificabilidad y aprovechamiento****Artículo 243. Definición y aplicación.**

1. Las condiciones de edificabilidad y aprovechamiento son las que acotan la dimensión de las edificaciones que pueden levantarse en una parcela, y concretan el contenido del derecho de propiedad.

2. Las condiciones que se señalen para determinar la edificabilidad y aprovechamiento, son de aplicación para todas las obras de nueva edificación y para las que se ejecuten en los edificios que supongan capacidad para alterar la cantidad total edificada. Son establecidas para cada parcela según la normativa de aplicación para cada uso a que se destine y el lugar en que se encuentre la parcela.

3. Para su aplicación se utilizarán los parámetros de referencia que se señalan en los artículos siguientes:

A) Superficie edificada por planta.

B) Superficie edificada total.

Superficie edificada total es la suma de las superficies edificadas de cada una de las plantas que componen el edificio.

#### Artículo 244. Superficie útil.

Superficie útil es la superficie comprendida en el interior de sus paramentos verticales, que es de directa utilización para el uso a que se destine. Es superficie útil de una planta o del edificio, la suma de las superficies útiles de los locales que lo integran. La medición de la superficie útil se hará siempre a cara interior de paramentos terminados.

#### Artículo 245. Coeficiente de edificabilidad.

Coeficiente de edificabilidad es la relación entre la superficie total edificable y la parcela neta, es decir con exclusión de todos los espacios públicos, en la que ha de situarse la edificación. El coeficiente de edificabilidad se indicará mediante la fracción que exprese la relación de metros cuadrados de superficie edificada total ( $m^2t$ ) por metros cuadrados de la superficie neta de parcela ( $m^2s$ ).

#### Artículo 246. Cómputo de la superficie edificada.

Salvo que las normas de zona establezcan otros, para el cómputo de la superficie edificada a efectos del aprovechamiento real se seguirán los siguientes criterios:

1. Se computará como superficie edificada la de las construcciones bajo rasante conforme al art. 136 de estas NU, los pasajes de acceso cubiertos y los patios interiores de parcela que estén cubiertos.

2. Computarán también íntegramente los cuartos de caldera, basuras, contadores, castilletes y otros análogos, así como todos los cuerpos volados y las edificaciones auxiliares.

### CAPÍTULO SEXTO

#### Condiciones de volumen y forma de los edificios

#### Artículo 247. Sólido capaz.

Sólido capaz es el volumen, definido por las restantes determinaciones del planeamiento, dentro del cual debe contenerse la edificación sobre rasante

#### Artículo 248. Altura del edificio.

1. Altura de un edificio es la dimensión vertical del sólido capaz.

2. La altura puede expresarse en unidades métricas o en número de plantas.

3. La altura medida en unidades métricas es la distancia desde la cota inferior de referencia hasta la cara inferior del forjado que forma el techo de la última planta.

4. En número de plantas se expresará referido por encima de la cota de la rasante, incluida la planta baja.

#### Artículo 249. Altura máxima.

1. Altura máxima es la señalada por las condiciones particulares de zona como valor límite de la altura de la edificación.

2. A cada altura en unidades métricas corresponde un número máximo de plantas. Estas dos constantes, altura en unidades métricas y número de plantas, deberán cumplirse conjuntamente.

3. En los casos en que se señale como condición de altura solamente la máxima ha de entenderse que es posible edificar sin alcanzarla. Sin embargo, el Ayuntamiento podrá exigir la edificación hasta la altura máxima en los casos en que se entienda que, de lo contrario, se estaría agrediendo la imagen urbana.

Artículo 250. Construcciones e instalaciones por encima de la altura reguladora máxima.

Por encima de la altura máxima sólo se permitirán:

A) La cubierta del edificio, de pendiente inferior a cuarenta (40) grados sexagesimales y cuyos arranques se produzcan en todas las líneas perimetrales de sus fachadas exteriores. Los espacios interiores que resulten bajo la cubierta no serán habitables ni ocupables, salvo que expresamente lo autoricen las condiciones particulares de zona.

B) Los petos de barandilla de fachadas.

C) Las cámaras de aire y elementos de cubierta en los casos de terraza o cubierta plana.

D) Los remates de las cajas de escaleras, casetas de ascensores, depósitos y otras instalaciones, que no podrán sobrepasar una altura de tres con cincuenta (3,50) metros sobre la altura de cornisa. Las chimeneas de ventilación o de evacuación de humos, calefacción y acondicionamiento de aire y demás elementos técnicos, con las alturas que en orden a su correcto funcionamiento determinen las Normas Tecnológicas de la Edificación del MOPU, y en su defecto el buen hacer constructivo.

E) Los remates del edificio de carácter exclusivamente decorativo.

F) Pérgolas, Belvederes, etc.

Artículo 251. Criterios para el establecimiento de la cota de referencia y de la altura.

1. Edificios con alineación obligatoria a vial:

En los edificios cuya fachada deba situarse obligatoriamente alineada al vial, la determinación de la cota de referencia o punto de origen para la medición de altura será diferente para cada uno de los supuestos siguientes:

A) Edificios con frente a una sola vía:

a) Si la rasante de la calle tomada en la línea de fachada es tal que la diferencia de niveles entre los extremos de la fachada a mayor y a menor cota es igual o menor que ciento cincuenta (150) centímetros, la cota de referencia se tomará en el punto de fachada coincidente con la rasante de calle de cota media entre las extremas.

b) Si por el contrario la diferencia de niveles es superior a ciento cincuenta (150) centímetros, se dividirá la fachada en los tramos necesarios para que sea aplicable la regla anterior, es decir, de forma que la diferencia entre las cotas extremas de cada tramo sea igual o inferior a ciento cincuenta (150) centímetros, aplicando a cada uno de éstos la regla anterior, y tomando en consecuencia como origen de alturas la cota media en cada tramo.

En cada uno de los tramos resultantes, la altura reguladora se medirá considerando únicamente a estos efectos cada tramo como fachada independiente.

B) Edificios con frente a dos o más vías públicas o plazas:

a) Si la altura de la edificación es la misma en cada frente de vial, se aplicarán las disposiciones del número 1.A.a anterior, pero resolviéndose el conjunto de las fachadas a todos los viales desarrolladas longitudinalmente como si fuesen una sola.

b) Si las alturas reguladoras fueran diferentes se medirá la altura correspondiente a cada calle tomando como línea de separación de alturas la bisectriz del ángulo que formen las calles. Por motivos de composición estética se permitirá volver la altura mayor sobre la me-

nor una distancia no superior al fondo edificable o alineación interior establecida y cuando no estuviesen establecidos estos parámetros una dimensión máxima de doce (12) metros. El parámetro originado por la diferencia de altura recibirá tratamiento de fachada.

Cuando parte de la fachada de un edificio dé frente a una plaza y el resto a uno de los viales se seguirán las mismas reglas que en el supuesto del apartado 1.B.b) de este artículo.

#### 2. Edificios exentos:

En los edificios exentos cuya fachada no deba situarse alineada al vial, las cotas de referencia para la medición de alturas se atenderá a las siguientes reglas:

A) La cota de referencia es la de planta baja que podrá establecerse con una variación absoluta superior o inferior a ciento veinticinco (125) centímetros con relación a la cota natural del terreno. En consecuencia, en los terrenos de pendiente acusada la planta baja habrá de fraccionarse en el número conveniente de partes para cumplir con la condición antedicha, no pudiéndose sobrepasar la altura máxima autorizada en ninguna sección longitudinal o transversal del propio edificio con respecto a las respectivas cotas de referencia de las distintas plantas bajas existentes.

B) La altura máxima de la edificación se fijará en cada uno de sus puntos a partir de la cota de la planta que tenga la consideración de planta baja.

C) En los casos en que la edificación se desarrolle escalonadamente para adaptarse a la pendiente del terreno, los volúmenes edificados que se construyan sobre cada planta o parte de planta que tengan la consideración de planta baja, se sujetarán a la altura máxima que corresponda a cada una de las partes citadas, y la edificabilidad total no deberá ser superior a la que resultará de edificar en un terreno horizontal.

#### Artículo 252. Planta.

Planta es toda superficie horizontal practicable y cubierta.

#### Artículo 253. Altura libre y cota de planta piso.

1. Altura de piso es la distancia vertical entre las caras superiores de los forjados de dos plantas consecutivas.

2. Altura libre de piso es la distancia vertical entre la cara superior del pavimento terminado de una planta y la cara inferior del forjado del techo en la planta o, si lo hubiere, del falso techo.

3. Cota de planta piso es la distancia vertical medida ente la cota de referencia de la planta baja y la cara superior del forjado de la planta a la que se refiere la medición.

#### Artículo 254. Planta sótano.

1. Se define como planta sótano la situada por debajo de la planta baja.

2. Sin perjuicio de lo anterior, la planta sótano es aquella enterrada o semienterrada siempre que su techo esté a menos de un (1) metro sobre el nivel definitivo del suelo exterior. La parte de planta semienterrada cuyo techo sobresalga más de un (1) metro por encima de este nivel, tendrá en toda esa parte la consideración de planta baja.

3. La superficie del sótano podrá alcanzar la ocupación máxima permitida por cada Ordenanza específica de zona, debiendo cumplirse simultáneamente las condiciones de separación a linderos públicos y privados de

dicha ordenanza, salvo los casos en que expresamente se permita la mancomunidad en parcelas contiguas.

#### Artículo 255. Planta piso.

1. Es la situada por encima del forjado de techo de la planta baja.

2. La altura libre de las plantas piso será como mínimo de doscientos setenta (270) centímetros. Las plantas para servicio e instalaciones de altura inferior a doscientos diez (210) centímetros no computarán a efectos del número de plantas aunque sí a efectos de la altura máxima edificable medida en unidades métricas.

#### Artículo 256. Áticos y plantas bajo cubierta.

1. Ático es la última planta de un edificio cuando su superficie edificada es inferior a la normal de las restantes plantas y su fachada se encuentra retranqueada del plano de fachada del edificio.

2. Solo se permitirán los áticos, que tendrán la misma altura que las plantas de piso, cuando expresamente lo autoricen las condiciones particulares.

3. Planta bajo cubierta es la planta situada entre la cara superior del forjado de la última planta y la cara inferior de los elementos constructivos de la cubierta inclinada.

4. Las plantas bajo cubierta, igualmente sólo se autorizan donde expresamente lo permitan las condiciones particulares de zona, y si son habitables deberán tener en el cincuenta por ciento (50%) de su superficie una altura libre igual a doscientos cincuenta (250) centímetros.

#### Artículo 257. Planta baja.

1. Se define como planta baja a la planta del edificio al nivel de la rasante del terreno o dentro de los límites de tolerancia que con respecto a ella se señalen.

2. En ningún caso las cotas de referencia de las plantas bajas podrá establecerse con una variación absoluta superior o inferior a uno con cincuenta (1,50) metros con relación a la cota natural del terreno.

En consecuencia, en los terrenos de pendiente acusada, la planta baja habrá de fraccionarse en el número conveniente de partes para cumplir con la condición antedicha, no pudiéndose sobrepasar la altura máxima autorizada en ninguna sección longitudinal o transversal del propio edificio con respecto a las respectivas cotas de referencia de las distintas plantas bajas existentes.

#### Artículo 258. Patios.

Patio es todo espacio no edificado delimitado por fachadas interiores de los edificios. También será considerado como tal cualquier espacio no edificado al interior de las alineaciones exteriores cuyo perímetro esté rodeado por la edificación en una dimensión superior a las dos terceras partes (2/3) de su longitud total.

Patio de parcela: es aquél que está situado en el interior de la edificación o en contacto con alguno de los linderos de la parcela salvo con el frontal. Por su función estos patios pueden ser:

A) Patios de ventilación, que son aquellos cuyo fin es ventilar espacios no habitables.

B) Patios de luces, si su fin es ventilar e iluminar piezas habitables. Tendrán la consideración de patios vivideros aquellos que reúnan las condiciones de dimensiones y accesos que se establecen en los artículos siguientes.

#### Artículo 259. Anchura de patios.

1. Anchura de patio es la medida de la separación entre los parámetros de fachada opuestos.

2. Los patios de cualquier tipo mantendrán uniformes sus dimensiones en toda su altura, salvo que las incrementen.

3. La anchura mínima del patio no podrá ocuparse con cuerpos salientes, salvo lo establecido en las presentes Normas para los patios de manzana.

Artículo 260. Medición de la altura de los patios.

Salvo que las condiciones particulares de zona establezcan otros criterios, se considerará como altura a efectos de la medición de patios al cociente de la suma de los productos de la altura de cada tramo de fachada por la longitud de cada uno dividido por la longitud total del perímetro que cierra el patio. La altura de cada parámetro se medirá tomando como cota de partida la del piso del local de cota más baja que tenga huecos de luz y ventilación al patio y hasta la coronación de la edificación a la que sirve.

Artículo 261. Dimensión de los patios de parcela.

1. Sin perjuicio de lo que establezca las condiciones particulares de zona del Plan General las dimensiones de los patios se ajustarán a las que se indican en los siguientes epígrafes de este artículo.

2. En viviendas unifamiliares las dimensiones de los patios se ajustarán a los siguientes parámetros:

A) La dimensión de cualquier lado del patio será igual o superior a un tercio de su altura (H:3), con un mínimo de trescientos (300) centímetros.

B) Cuando por inexistencia o escasas dimensiones del jardín, el patio constituya el principal espacio abierto de la parcela, su superficie será igual o mayor que nueve (9) metros cuadrados.

3. En las viviendas plurifamiliares sus parámetros serán los siguientes:

A) La dimensión de los patios de parcela se establece en función del uso de las piezas que abren a ellos y de la altura (h) del patio, medido en la forma citada en el artículo 259.

B) El cuadro siguiente determina las dimensiones mínimas:

Uso del local	En relación absoluta con la altura	(m)
Patios vivideros	H	8,00
Patios de luces	Si iluminan piezas habitables excepto la cocina	H/3
	Si sólo ilumina la cocina	H/4
Patios de ventilación	H/5	2,00

Tabla 5.1: Dimensiones mínimas de los patios de parcelas en viviendas plurifamiliares

a) En consideración a las dificultades que pudieran presentar las construcciones en parcelarios muy irregulares se permitirá una tolerancia de hasta el cinco por ciento (5%) en el ajuste de los parámetros establecidos en el anterior apartado siempre que se justifique una solución arquitectónica adecuada.

b) En los patios de planta no rectangular, su forma será tal que permita trazar en su interior una circunferencia de diámetro igual a la dimensión menor entre paramentos opuestos, cuyas luces rectas no podrán ser en ningún caso inferiores a tres (3) metros, manteniéndose para el resto de los paramentos enfrentados las

distancias mínimas establecidas en el cuadro. A estos efectos se entiende por luz recta la longitud del segmento perpendicular al paramento exterior medido en el eje del hueco considerado, desde dicho paramento hasta el muro o lindero más próximo.

c) Los patios adosados a los linderos con las otras fincas cumplirán las anteriores condiciones, considerándose como paramento frontal el de la linde, aun cuando no estuviera construido.

Artículo 262. Cota de pavimentación.

El pavimento de los patios no podrá situarse a un nivel superior a un (1) metro por encima del suelo de cualquiera de los locales a los que él abran huecos de luces o de ventilación.

Artículo 263. Acceso a patio.

Los patios vivideros contarán con acceso desde un espacio público, espacio libre privado, portal, caja de escaleras u otro espacio comunitario, a fin de posibilitar la obligada limpieza, policía y disfrute de los mismos.

Artículo 264. Construcciones en los patios.

En las zonas de uso determinado residencial no se autorizará ninguna construcción de nueva planta ni obras de ampliación que ocupen los patios de parcela salvo en las circunstancias que expresamente queden exceptuadas por las presentes Normas.

Artículo 265. Cubrición de patios.

Se podrán cubrir los patios de luces y ventilación en las viviendas unifamiliares con claraboyas y lucernarios traslúcidos, siempre que estos elementos dejen un espacio perimetral desprovisto de cualquier tipo de cierre, entre los muros del patio y el elemento de cubrición, que permita una superficie mínima de ventilación superior en el veinte por ciento (20%) a la del patio. Los patios así cubiertos no computarán a efectos de edificabilidad.

Artículo 266. Régimen de mancomunidad de patios.

1. Los patios mancomunados son los patios de parcela comunes a los volúmenes de dos inmuebles colindantes cuando se constituya mancomunidad a fin de completar las dimensiones mínimas del patio.

2. La mancomunidad deberá establecerse mediante escritura pública, y como derecho real de servidumbre sobre los solares o inmuebles, inscrita en el Registro de la Propiedad.

3. Esta servidumbre no podrá cancelarse sin autorización de la administración urbanística municipal ni en tanto subsista alguno de los edificios cuyos patios requieran este complemento para alcanzar la dimensión mínima.

CAPÍTULO SÉPTIMO

Condiciones de calidad e higiene de los edificios

Artículo 267. Definición y aplicación.

1. Son condiciones de calidad e higiene las que se establecen para garantizar el buen hacer constructivo y la salubridad en la utilización de los locales por las personas.

2. Las condiciones de calidad e higiene son de aplicación a obras de nueva edificación y aquellos locales resultantes de obras de reforma total.

3. En todo caso se cumplirán las condiciones que se establecieron para poder desarrollar los usos previstos, las de aplicación en la zona en que se encuentre el edificio y cuantas estuvieren vigentes de ámbito superior al municipal.

Artículo 268. Condiciones de aislamiento.

1. Las construcciones y edificaciones deberán cumplir las condiciones de transmisión y aislamiento térmico contenida en la normativa vigente y en las correspondientes Normas Básicas de Edificación.

2. Todo local debe ser estanco y estar protegido de la penetración de humedades. A este fin las soleras, muros perimetrales de sótanos, cubiertas, juntas de construcciones, y demás puntos que puedan ser causa de filtración de aguas, estarán debidamente impermeabilizados y aislados. Las carpinterías exteriores cumplirán las Normas Básica de la Edificación sobre condiciones térmicas en los edificios.

Artículo 269. Piezas habitables.

1. Se considerará pieza habitable toda aquella en la que se desarrollen actividades de estancia, reposo o trabajo que requieran la permanencia prolongada de personas.

2. Toda pieza habitable deberá satisfacer alguna de las condiciones que se señalan a continuación.

A) Dar sobre una vía pública, calle o plaza.

B) Recaer sobre un espacio libre de edificación de carácter público.

C) Dar a un espacio libre de edificación de carácter privado que cumpla las condiciones específicas de la norma de zona que le sea de aplicación.

D) Dar a un patio que cumpla las normas correspondientes en cuanto a sus dimensiones.

Artículo 270. Piezas habitables en planta sótano y semisótano.

No podrán instalarse en sótanos piezas habitables.

Artículo 271. Ventilación e iluminación.

1. Los huecos de ventilación e iluminación de las piezas habitables deberán tener una superficie no inferior a un décimo (1/10) de la planta del local. No se dispondrá ningún puesto de trabajo estable a más de diez (10) metros de distancia de los huecos de iluminación y ventilación, salvo especiales exigencias técnicas de la actividad.

2. Cada una de las piezas habitables dispondrá de una superficie practicable con una dimensión de, al menos, la equivalente a un veinteavo (1/20) de la superficie útil de la pieza.

3. Las cocinas, así como cualquier otra pieza donde se produzca combustión o gases, dispondrán de conductos independientes o ventilación forzada para su eliminación.

4. La ventilación de las piezas no habitables tales como aseos, baños, cuartos de calefacción, de basura, de acondicionamiento de aire, despensas, trasteros y garajes, podrá llevarse a cabo mediante sistemas artificiales de ventilación forzada o por otros medios mecánicos.

## CAPÍTULO OCTAVO

### Condiciones de las dotaciones y servicios de los edificios

Artículo 272. Definición y aplicación.

1. Son condiciones de las dotaciones y servicios de los edificios las que se imponen al conjunto de instalaciones y máquinas, así como a los espacios que ocupen, para el buen funcionamiento de los edificios y locales conforme al destino que tienen previsto.

2. Las condiciones que se señalan para las dotaciones y servicios de los edificios son de aplicación

a las obras de nueva edificación y a aquellos locales resultantes de obras de acondicionamiento y reforma total. Serán asimismo, de aplicación en el resto de las obras en los edificios en las que su provisión no represente desviación importante en los objetivos de las mismas.

3. En todo caso se cumplirán las condiciones que estén vigentes de ámbito superior al municipal o las que el Ayuntamiento de Almonte promulgue. El Ayuntamiento podrá exigir el cumplimiento de las instrucciones contenidas en las NTE.

Artículo 273. Dotación de agua potable.

1. Todo edificio deberá disponer en su interior de instalación de agua corriente potable con dimensionado suficiente para las necesidades propias del uso.

2. La red de agua potable abastecerá todos los lugares de aseo y preparación de alimentos y cuantos otros sean necesarios para cada actividad.

3. En aplicación de lo dispuesto en el Real Decreto 928/79 de 16 de marzo y en virtud de las facultades propias de este PGOU, no se podrán otorgar licencias para la construcción de ningún tipo de edificio, hasta tanto no quede garantizado el caudal de agua necesario para el desarrollo de su actividad, y se acredite la garantía sanitaria de las aguas destinadas al consumo humano de acuerdo con lo dispuesto en el citado RD 928/1979.

4. A estos efectos será preceptivo el informe técnico de los Servicios Municipales y de la Mancomunidad de Aguas del Condado.

Artículo 274. Dotación de agua caliente.

En todo edificio deberá preverse la instalación de agua caliente en los aparatos sanitarios destinados al aseo de las personas y a la limpieza doméstica.

Artículo 275. Energía eléctrica.

Todo edificio contará con instalación interior de energía eléctrica conectada a la red de abastecimiento general o sistema de generación propia realizada de acuerdo con el Reglamento Electrotécnico de Baja Tensión o, en su caso, la normativa vigente en cada momento.

Artículo 276. Instalaciones de transformación.

Cuando se prevea la instalación de Centros de Transformación en un edificio, no podrán situarse por debajo del segundo sótano y, además de cumplir las condiciones exigidas por las reglamentaciones específicas, deberá ajustarse a las Normas de Protección de Medio Ambiente que les sean aplicables. No podrá ocuparse la vía pública con ninguna instalación auxiliar, salvo cuando se instale un cuadro de mandos para el alumbrado público y no sea fácil su acceso desde el exterior.

Artículo 277. Cuarto de contadores y controles.

En todos los edificios en que hubiese instalaciones diferenciadas por el consumidor se dispondrá un local con las características técnicas adecuadas para albergar los contadores individualizados y los fusibles de seguridad.

Artículo 278. Puesta a tierra.

1. En todo edificio se exigirá la puesta a tierra de las instalaciones y estructura.

2. La instalación de puesta a tierra quedará definida por la resistencia eléctrica que ofrezca la línea, considerando las sobretensiones y corrientes de defecto que puedan originarse en las instalaciones eléctricas, antenas, pararrayos y grandes masas metálicas estructurales o de otro tipo.

**Artículo 279. Combustibles líquidos.**

1. Cuando la fuente de energía utilizada sean los derivados del petróleo, las establecido por la reglamentación específica y demás normas de carácter general que sean de aplicación.

2. La dotación de depósitos de combustibles quedará definida en cada caso, según lo establezca la reglamentación correspondiente.

**Artículo 280. Combustibles sólidos.**

Las calderas y quemadores cumplirán la normativa que les sea de aplicaciones, y contarán con los filtros y medidas correctoras suficientes para adecuar la emisión de humos, gases y otros contaminantes atmosféricos, al menos, hasta los niveles que se especifican en las ordenanzas correspondientes.

**Artículo 281. Energías alternativas.**

Sin perjuicio del cumplimiento de las condiciones que a cada uso le sean de aplicación, los edificios de nueva construcción deberán prever espacios y condiciones técnicas suficientes para la ubicación de instalaciones receptoras de energía solar u otra energía alternativa, suficientes para las necesidades domésticas y de servicio propias del edificio. Esta previsión tendrá en cuenta el impacto estético y visual, sobre todo en zonas de especial significación ambiental. Esta instalación deberá estar en funcionamiento en el momento de otorgar la licencia de primer uso.

**Artículo 282. Telefonía y telecomunicaciones.**

1. Todos los edificios deberán construirse con previsión de las canalizaciones telefónicas y de telecomunicaciones con independencia de que se realice o no la conexión con el servicio telefónico.

2. En los edificios destinados a vivienda colectiva se preverá la intercomunicación en cerrado dentro del edificio, desde el portal hasta cada una de las viviendas.

3. Las instalaciones de telecomunicaciones, telefonía e interfonía quedarán definidas teniendo en cuenta la posibilidad inmediata de conectar con la red pública y la posibilidad de intercomunicación en circuito cerrado dentro del edificio, y en su caso, desde el portal hasta cada vivienda.

**Artículo 283. Radio y televisión.**

1. En todas las edificaciones destinadas a viviendas colectivas, y aquellas en que se prevea la instalación de equipos receptores de televisión o radio en locales de distinta propiedad o usuario, se instalará antena colectiva de televisión y radiodifusión en frecuencia modulada.

2. Cuando el elemento a instalar sea una antena receptora de señales de televisión vía satélite, deberá emplazarse en el punto del edificio o parcela en que menor impacto visual suponga para el medio y siempre donde sea menos visible desde los espacios públicos.

**Artículo 284. Servicios postales.**

Todo edificio dispondrá de buzones para los servicios de correos.

**Artículo 285. Evacuación de aguas pluviales.**

1. El desagüe de las aguas pluviales se hará mediante un sistema de recogida, que por bajantes, le haga llegar a las atarjeas que las conduzcan al alcantarillado urbano destinado a recoger dicha clase de aguas o por vertido libre en la propia parcela cuando se trate de edificación aislada.

2. De no existir alcantarillado urbano frente al inmueble de que se trate deberán conducirse por debajo de la acera, hasta la cuneta.

**Artículo 286. Evacuación de aguas residuales.**

Las instalaciones de evacuación de aguas residuales quedarán definidas por su capacidad de evacuación sobre la base de criterios indicados en la Norma Tecnológica correspondiente y deberán cumplir las determinaciones técnicas de los servicios municipales.

**Artículo 287. Evacuación de humos.**

1. En ningún edificio se permitirá instalar la salida libre de humos por fachadas, patios comunes, balcones y ventanas, aunque dicha salida tenga carácter provisional.

2. Cabrá autorizar la evacuación de humos procedentes de locales de planta baja o inferiores a la baja situados en patios comunes del edificio. En ningún caso se alterarán las condiciones estéticas de dichos patios. Se dará tratamiento arquitectónico adecuado a los elementos de evacuación de humos, que no podrán interceptar en su desarrollo huecos de ventilación e iluminación, de los que se distanciarán una longitud equivalente al saliente máximo de la conducción con el mínimo de cincuenta (50) centímetros, y sin que en su ocupación en planta superen el cinco por ciento (5%) de la del patio.

3. Todo tipo de conducto o chimenea estará provisto de aislamiento y revestimiento suficientes para evitar que la radiación de calor se transmita a la propiedad contigua, y que el paso y salida de humos cause molestias o perjuicio a terceros.

4. Los conductos no discurrirán visibles por las fachadas exteriores y se elevarán como mínimo un metro por encima de la cubierta más alta situada a distancia no superior a ocho (8) metros.

5. Es preceptivo el empleo de filtros depuradores en las salidas de humos de chimeneas industriales, instalaciones colectivas de calefacción y salidas de humos y vahos de cocinas de colectividades, hoteles, restaurantes o cafeterías.

6. El Ayuntamiento de Almonte podrá imponer las medidas correctoras que estime pertinente cuando, previo informe técnico, se acredite que una salida de humos causa perjuicios al vecindario.

7. Serán de aplicación cuantas disposiciones sobre contaminación atmosférica estén vigentes, tanto si dimanen del Ayuntamiento como de cualquier otra autoridad supramunicipal.

**Artículo 288. Evacuación de residuos sólidos.**

1. La instalación de evacuación de basuras se definirá por su capacidad de recogida y almacenamiento, en función de las necesidades de los usuarios.

2. Complementariamente regirán las condiciones del RDLDRSU. Se prohíben los trituradores de basuras y residuos con vertidos a la red de alcantarillado. Sólo podrán autorizarse en casos muy especiales previo informe del servicio municipal correspondiente.

3. Cuando las basuras u otros residuos sólidos que produjera cualquier actividad, por sus características, no puedan o deban ser recogidos por el servicio de recogida domiciliario, deberán ser trasladados directamente al lugar adecuado para su vertido por cuenta del titular de la actividad (puntos limpios definidos en los planos de equipamientos del medio urbano).

4. Se cumplirá lo dispuesto en la Ley 42/75 de 19 de noviembre, sobre desechos y residuos sólidos urbanos y en la reglamentación sobre residuos de la Comunidad Autónoma de Andalucía.

**Artículo 289. Instalación de clima artificial.**

1. Todo edificio en el que existan locales destinados a la permanencia sedentaria de personas deberá dis-



poner de una instalación de calefacción, o acondicionamiento de aire pudiendo emplear cualquier sistema de producción de calor que pueda mantener las condiciones de temperatura fijadas por la normativa específica correspondiente. El proyecto de la instalación buscará la solución de diseño que conduzca a un mayor ahorro energético.

2. Salvo en el caso de locales que, por las características peculiares del uso a que se destinen, requieran el aislamiento de la luz solar o deban ser cerrados, en los que a ventilación y climatización del local se hará sólo por procedimientos tecnológicos. La previsión de instalación de aire acondicionado no se traducirá en inexistencia de ventanas, o incumplimiento de las condiciones de iluminación y ventilación natural establecidas para cada uso, sino que los sistemas naturales y mecánicos serán complementarios.

3. Las instalaciones de ventilación quedarán fijadas por la capacidad de renovación del aire de los locales, sobre la base de la seguridad exigida a los locales donde se prevea la acumulación de gases tóxicos o explosivos y a las condiciones higiénicas de renovación de aire. Para la justificación de las características técnicas de los sistemas estáticos de ventilación por conducto se exigirá un certificado de funcionamiento del sistema, emitido por el Instituto Nacional de Calidad de la Edificación o laboratorio homologado.

4. Las instalaciones de aire acondicionado cumplirán la normativa de funcionamiento y diseño que le sea de aplicación y aquella otra que puedan imponerle los departamentos municipales competentes en la materia.

5. La salida de aire caliente de la refrigeración, salvo casos justificados por los servicios técnicos municipales, no se hará sobre la vía pública, debiendo hacerse a través del patio de luces interior de parcela o cubierta del edificio. En último extremo, si ha de hacerse sobre el espacio público, no se hará a altura menor que tres (3) metros y no producirá goteos y otras molestias sobre el espacio público.

#### Artículo 290. Aparatos elevadores.

1. Se incluyen bajo este concepto los ascensores para el transporte de personas, montacargas, montaplatos, montacoches, así como las escaleras mecánicas.

2. Todo edificio en cuyo interior deba salvarse con desniveles que no puedan salvarse con rampas que cumplan el RD 72/92, dispondrá de ascensor. Se exceptuarán los edificios destinados a viviendas unifamiliares y aquellos en que, en función de su destino, sea manifiestamente innecesarios, en base a la normativa en vigor.

3. La instalación de ascensores quedará definida por su capacidad de carga, velocidad y número de paradas calculadas en función del número de usuarios previstos y el número de plantas servidas.

4. El número de ascensores a instalar y el tamaño de los mismos se determinará en función de las necesidades del edificio. Todos ellos serán de ascenso y descenso.

5. Cada desembarque de ascensor tendrá comunicación directa a través de zonas comunes de circulación, con la escalera.

6. Se podrán instalar montacargas en aquellos casos en que así convenga al funcionamiento del uso y la edificación.

7. Será obligada la instalación de montaplatos, en restaurantes, cafeterías y otros locales de consumo por el público de comidas y bebidas, cuando las áreas de expedición de productos y estancia del público se encuentren en distintas plantas.

8. Las escaleras mecánicas cumplirán las condiciones de diseño y construcción convenientes al uso a que se destinen. La existencia de escaleras mecánicas no eximirá de la obligación de instalar ascensor.

9. En cualquiera que sea la clase de aparato se cumplirán las normas exigidas por el RAE y Disposiciones complementarias.

## CAPÍTULO NOVENO

### Condiciones de seguridad de los edificios

#### Artículo 291. Definición y aplicación.

1. Condiciones de seguridad son las que se imponen a los edificios para la mejor protección de las personas que hacen uso de ellos.

2. Las condiciones que se señalan para la seguridad en los edificios son de aplicación a las obras de nueva edificación y a los edificios en los que se produjeren obras de acondicionamiento y reforma. Serán asimismo de aplicación en el resto de las obras en los edificios en las que su provisión no represente desviación importante en los objetivos de la misma.

3. Cumplirán, además, la legislación supramunicipal en la materia.

#### Artículo 292. Accesos a las edificaciones.

1. Toda edificación deberá estar señalizada exteriormente para su identificación de forma que sea claramente visible de día y de noche desde la acera de enfrente. Los servicios municipales señalarán los lugares en que debe exhibirse los nombres de las calles y deberán aprobar la forma de exhibir el número del edificio.

2. A las edificaciones deberá accederse desde la vía pública, aunque sea atravesando un espacio libre privado, en cuyo caso, dicho espacio libre deberá ser colindante directamente con el viario público, al menos en un décimo (1/10) de su perímetro, con un mínimo de tres (3) metros. La distancia a recorrer entre la vía pública y la entrada al edificio, cuando se destine a vivienda colectiva no superará los cincuenta (50) metros y en este caso, y en cualquier otro edificio de uso colectivo, será posible el acceso a la construcción por vehículos de servicios de ambulancia.

3. Cuando así se determine en las normas de uso, el acceso será independiente para los usos distintos al residencial, en edificios con dicho uso principal.

#### Artículo 293. Visibilidad del exterior.

En construcción entre medianerías todas las viviendas y cada uno de los locales de cualquier uso en que sea previsible la permanencia de personas, tendrán, al menos un hueco practicable a calle o espacio libre accesible. Se exceptúan aquellos locales destinados a usos que manifiestamente deban desarrollarse en locales cerrados y los edificios de industria.

#### Artículo 294. Señalización en los edificios.

1. En los edificios abiertos al público, habrá la señalización interior correspondiente a salidas y escaleras de uso normal y de emergencia, aparatos de extinción de incendios, sistemas o mecanización de evacuación en caso de siniestro, posición de accesos y servicios, cuartos de maquinaria, situación de teléfonos y medios de circulación para minusválidos, señalamiento de peldaño en escaleras y, en general, cuantas señalizaciones sean precisas para la orientación de las personas en el interior del mismo, y facilitar los procesos de evacuación en caso de accidente o siniestro y la acción de los servicios de protección ciudadana.

2. La señalización y su funcionamiento en situación de emergencia será objeto de inspección por los servicios técnicos municipales antes de la autorización de la puesta en uso del inmueble o local y de revisión en cualquier momento.

#### Artículo 295. Puerta de Acceso.

Los edificios tendrán una puerta de entrada desde el espacio exterior. La anchura del hueco no será inferior a ciento treinta (130) centímetros, ni a doscientos once (211) centímetros de altura. Las dimensiones de la puerta permitirán el paso cómodo de las personas y las cosas.

#### Artículo 296. Circulación interior.

Se entiende por espacios de circulación interior de los edificios los que permiten la comunicación para uso del público en general entre los distintos locales o viviendas de un edificio de uso colectivo, entre ellos y los accesos con el exterior, los cuartos de instalaciones, garajes u otras piezas que integren la construcción. Son elementos de circulación: los portales, rellanos, escaleras, rampas, ascensores, distribuidores, pasillos y corredores. Sin perjuicio de que por el uso del edificio se impongan otras condiciones, cumplirán las siguientes:

A) Los portales y zonas comunes tendrán forma, superficie y dimensiones suficientes para el paso cómodo de las personas y las cosas. Las zonas de estancia como hall y vestíbulos no limitarán la capacidad de circulación de estos espacios.

B) Los distribuidores de acceso a viviendas o locales, tendrán ancho superior a ciento veinte (120) centímetros.

C) La forma y superficie de los espacios comunes permitirá el transporte de una persona en camilla, desde cualquier local hasta la vía pública.

#### Artículo 297. Escaleras.

1. La anchura útil de las escaleras de utilización por el público general no podrá ser inferior a cien (100) centímetros. Las escaleras interiores de una vivienda o local, de uso estrictamente privado, tendrán una anchura mínima de ochenta (80) centímetros. Ello sin perjuicio de mayores limitaciones contenidas en las normativas del uso a que se destine el edificio o local, y en concreto a la NBE-CPI/96.

2. El rellano de las escaleras tendrá un ancho igual o superior del tiro. Las dimensiones de huella, contrahuella y número de peldaños de tiro estarán íntimamente relacionadas para la consecución de una escalera cómoda y sin peligro para los usuarios. Se entenderán que cumplen estas condiciones las soluciones suficientemente avaladas por la experiencia o las nuevas confirmadas mediante ensayos. La altura libre de las escaleras permitirá el paso cómodo y desahogado de las personas en todo su trazado.

3. Si las puertas de ascensores o de acceso a locales abren hacia el rellano, sus hojas no podrán entorpecer la circulación de la escalera. La apertura de las puertas se hará siempre en el sentido de escape.

4. No se admiten escalera para uso del público, sin luz natural y ventilación salvo los tramos situados en plantas bajo rasante, en cuyo caso contarán con chimeneas de ventilación u otro medio semejante, y las inferiores a los locales. Cuando la iluminación de la escalera sea directa a fachada o patio, contarán al menos con un hueco por planta, superficie de iluminación superior a un (1) metro cuadrado y superficie de ventilación de, al menos, cincuenta (50) decímetros cuadrados. En edificios

de hasta cuatro (4) plantas, se admitirá la iluminación cenital de la caja de escaleras, siempre que se resuelva la ventilación mediante un medio mecánico, chimenea adecuada o espacio de superficie y aireación suficiente para la consecución de otros fines. En escaleras con iluminación cenital, el hueco central tendrá dimensión suficiente para la iluminación y ventilación de todos los tramos.

#### Artículo 298. Rampas.

Cuando las diferencias de nivel en los accesos de las personas fueren salvadas mediante rampas, éstas tendrán la anchura del elemento de paso a que correspondan. Las condiciones serán las establecidas en el RD 72/92.

#### Artículo 299. Supresión de barreras arquitectónicas.

En todos los edificios será de aplicación la Normativa de eliminación de Barreras Arquitectónicas, y en especial el Decreto 72/92 de la Presidencia de la Junta de Andalucía.

#### Artículo 300. Prevención de incendios.

1. Las construcciones deberán cumplir las medidas que en orden a la protección contra incendio, establecen la Norma Básica de la Edificación NBE-CPI/96, y cuantas estuvieran vigentes en esta materia, de cualquier otro rango o ámbito del país.

2. Serán de cumplimiento obligado las disposiciones municipales que el Ayuntamiento de Almonte tuviera aprobadas para incrementar la seguridad preventiva de los edificios y para facilitar la evacuación de personal y la extinción del incendio si llegara a producirse.

3. Cuando una instalación no pueda alcanzar unas condiciones correctas de seguridad para sí misma, y para su entorno, ofreciendo riesgos no subsanables para personas y bienes, podrá ser declarada fuera de ordenación, forzándose la erradicación del uso y el cierre de la instalación.

4. Las construcciones existentes deberán adecuarse a la reglamentación de protección contra incendios, en la medida máxima que permita su tipología y funcionamiento.

#### Artículo 301. Prevención contra el rayo.

Cuando por la localización de una edificación, o por la inexistencia de instalaciones de protección en su entorno, existan riesgos de accidentes por rayos, se exigirá la instalación de pararrayos. La instalación de pararrayos quedará definida por la resistencia eléctrica que ofrezca, considerando el volumen edificado que debe protegerse y la peligrosidad del lugar respecto al rayo.

#### Artículo 302. Prevención de las caídas.

1. Los huecos horizontales en los edificios abiertos directamente al exterior a una altura sobre el suelo superior a cincuenta (50) centímetros y los resaltos del pavimento estarán protegidos por un antepecho de noventa (95) centímetros o una barandilla de cien (100) centímetros; para alturas sobre el suelo superiores a veinte (20) metros las dimensiones de antepecho y barandillas serán, respectivamente, de ciento cinco (105) y ciento diez (110) centímetros. Con igual sistema de protección y bajo las mismas condiciones se protegerán los perímetros exteriores de las terrazas accesibles a las personas.

2. Por debajo de la altura de la protección no habrá en contacto directo con el exterior ningún hueco con dimensión superior a doce (12) centímetros, ranuras al nivel del suelo de dimensión mayor que cinco (5) cen-

tímetros ni elementos constructivos o decorativos que permitan escalar el antepecho o la barandilla.

3. La altura de las barandillas de las escaleras no será inferior a noventa (90) centímetros, estarán constituidas por elementos verticales, y la distancia libre entre ellos no será superior de doce (12) centímetros.

4. Los pretilos de azotea en situación de medianería contarán con una altura de 1,80 m. Resolviéndose el encuentro con el pretil de fachada mediante escalonamiento de altura del pretil medianero.

Artículo 303. Condiciones especiales de los locales para estancia de automóviles.

En los locales destinados a la guarda, depósito y reparación de vehículos automóviles, se tomarán las siguientes medidas de precaución:

A) Constructivas:

a) Todos los elementos que constituyan la estructura de la edificación habrán de ser resistentes al fuego durante tres horas o estar debidamente protegidos con material aislante, teniendo en cuenta la acción derivada de la temperatura que pueda alcanzar dicha estructura a través de su protección, debiendo especificarse en los proyectos correspondientes la naturaleza, espesores y características de los materiales protectores.

b) El recinto deberá estar aislado del resto de la edificación o fincas colindantes por muros y forjados resistentes al fuego, sin huecos directos de comunicación con patios o locales destinados a otros usos.

c) Podrá comunicarse el local con la escalera, ascensor, cuartos de calderas, salas de máquina, cuartos trasteros u otros servicios autorizados del inmueble cuando éstos tengan otro acceso y dispongan de un vestíbulo adecuado de aislamiento con puertas blindadas de cierre automático, resistentes a la temperatura durante noventa (90) minutos y estancas al humo. Si estuvieran situados debajo de salas de espectáculos, estarán totalmente aislados, no permitiendo ninguna comunicación interior con el resto del inmueble, y cualquier hueco de éste deberá estar a una distancia al menos de cuatro (4) metros de otro del edificio o de los linderos con las fincas colindantes.

d) Deberá cumplir las determinaciones establecidas en la Norma Básica de la edificación NBE-CPI/96.

B) De ventilación:

a) La ventilación natural o forzada estará proyectada con suficiente amplitud para impedir la acumulación de vapores o gases nocivos, en proporción superior a las cifras que señala el Reglamento de Actividades Molestas, siendo obligatorio, cuando exista ventilación forzada, disponer de un aparato detector de CO por cada quinientos (500) metros cuadrados, situándolo en los puntos más desfavorablemente ventilados, que accionen automáticamente dichas instalaciones. Se hará por patios o chimeneas para su ventilación exclusiva, construidos con elementos resistentes al fuego, que sobrepasarán un (1) metro la altura máxima, alejada quince (15) metros de cualquier hueco o abertura de las construcciones colindantes, y si desembocan en lugares de uso o acceso al público, tendrán una altura mínima desde la superficie pisable de doscientos cincuenta (250) centímetros, debiendo estar protegida horizontalmente en un radio de la misma dimensión, de manera que en el punto más afectado no se superen los niveles de emisión.

b) Se entenderá por ventilación natural aquella en que existe un (1) metro cuadrado de sección en los

huecos o conductos de aireación por cada doscientos (200) metros cuadrados de superficie del local, y por ventilación forzada, a aquel conjunto de elementos que garanticen un barrido completo de los locales con una capacidad mínima de seis (6) renovaciones por hora y cuyas bocas de aspiración estén dispuestas de forma que existan cuando menos dos (2) bocas en proyección vertical sobre el suelo, por cada uno de los cuadros de quince (15) metros de lado en que idealmente pueda ser dividido el local. El mando de los extractores se situará en local de fácil acceso.

C) En la instalación de calefacción:

La calefacción de los locales y demás medios en los que se realice la combustión de sustancias se dispondrá de forma que en ningún momento haya peligro de que las mezclas carburantes se inflamen, debiendo estar totalmente aislados y ventilados eficazmente.

D) En los medios de iluminación:

a) La iluminación artificial de los locales se realizará solo mediante lámparas eléctricas, y las instalaciones de energía y alumbrado responderán a las disposiciones vigentes sobre la materia. El Ayuntamiento podrá exigir la instalación de alumbrado supletorio de emergencia en los locales de más de dos mil (2.000) metros cuadrados, con un nivel mínimo de cinco (5) lux. En los de más de seis mil (6.000) metros cuadrados además existirá una señalización luminosa en el suelo.

b) Cuando haya de utilizarse otro tipo de iluminación, se requerirá una autorización especial del Ayuntamiento.

E) Dotaciones de prevención:

a) Se instalarán aparatos de extinción de incendios de cinco (5) kilogramos de nieve carbónica o preferentemente polvo seco de forma que correspondan cuatro (4) como mínimo, por cada quinientos (500) metros cuadrados de superficie de local o fracción. Están exentos de esta obligación los de dimensiones inferiores a cincuenta (50) metros cuadrados. En los locales de más de dos mil (2.000) metros cuadrados se contará con un carro extintor de polvo de cincuenta (50) kilogramos de capacidad y otro más por cada tres mil (3.000) metros cuadrados de exceso.

En los locales de superficie superior a seis mil (6.000) metros cuadrados se instalará una red interior de agua para incendios, conectada en su caso a los hidrantes. Esta red mantendrá en todo momento una presión de tres y media (3,5) atmósferas y estará dotada de los correspondientes equipos de presurización cuando la red general no garantice tal presión. A esta red se enganchará un puesto de agua por cada quinientos (500) metros cuadrados de planta, con manguera suficiente para alcanzar toda la superficie.

b) Si la mencionada superficie de quinientos (500) metros cuadrados estuviera desarrollada en varias plantas, se exigirán al menos dos (2) extintores en cada una de ellas. Los extintores manuales se situarán sobre los soportes y muros, en lugares de fácil acceso y provistos de dispositivos de sujeción seguros y de rápido manejo, debiendo figurar una chapa de instrucciones para su uso. Igual señalización se empleará para los carros extintores.

c) Los locales de más de dos mil (2.000) metros cuadrados dispondrán, en las proximidades de cada acceso por la vía pública, de un hidrante del modelo reglamentario utilizado por el Servicio contra Incendios.

d) Si los locales tuvieran tres o más plantas y superficie superior a seis mil (6.000) metros cuadrados, contarán con un sistema especial de detectores de incendios, con cuadro centralizado en las proximidades de los accesos principales en su parte mas cercana a la vía pública.

e) Se instalará en cada quinientos (500) metros cuadrados de superficie o fracción superior a doscientos cincuenta (250) metros cuadrados un recipiente de material resistente al fuego, con tapa abisagrada de las mismas características, para guardar trapos y algodones que pudieran estar impregnados de grasa o gasolina. Se instalarán, para las mismas dimensiones, recipientes abiertos que contengan productos capaces de absorber cualquier derrame fortuito de gasolina o grasas (tales como arena, tierra de infusorios, etc.). Estos productos podrán estar en sacos para su fácil transporte y el depósito dispondrá de una pala para su manejo.

f) No será necesario prever aparatos de extinción en los locales de menos de cincuenta (50) metros cuadrados de superficie, conforme a lo establecido en el número 1, pero deberán disponer de un depósito de arena de más de veinticinco (25) litros de capacidad y una pala para lanzamiento.

g) En todo caso se cumplirá lo dispuesto en la NBE-CPI/96.

CAPÍTULO DÉCIMO

Condiciones ambientales

Artículo 304. Definición y aplicación.

1. Las condiciones ambientales son las que se imponen a las construcciones, cualquiera que sea la actividad que albergue, y a sus instalaciones para que de su utilización no se deriven agresiones al medio natural por emisión de radioactividad, perturbaciones eléctricas, ruido, vibraciones, deslumbramientos, emisión de gases nocivos, humos o partículas, o por sus vertidos líquidos o sólidos.

2. Las condiciones ambientales son de aplicación en las obras de nueva planta, en las de acondicionamiento y de reforma. Serán asimismo de aplicación en el resto de las obras en los edificios en las que su cumplimiento no represente una desviación importante en los objetivos de la misma. La administración urbanística municipal, en todo caso, podrá requerir a la propiedad del inmueble para que ejecute las obras necesarias para ajustarlo a las condiciones que se señalen en estas NU.

3. Además se cumplirán las condiciones que se establecieran para poder desarrollar los usos previstos, las de aplicación en el lugar en que se encuentren y cuantas estén vigentes de ámbito municipal o superior a éste.

Artículo 305. Compatibilidad de actividades.

1. En los suelos urbanos o urbanizables solamente podrán instalarse actividades que cumplan las condiciones ambientales de aplicación o dispongan de las medidas de corrección o prevención necesarias.

2. Para que una actividad pueda ser considerada compatible con usos no industriales deberá:

A) No realizar operaciones que generen emanaciones de gases nocivos o vapores con olor desagradable, humos o partículas en proporciones que produzcan molestias.

B) No utilizar en su proceso elementos químicos que produzcan molestias.

C) Eliminar hacia el exterior los gases y vapores que pudiera producir solamente por chimenea de características adecuadas.

D) Tener la maquinaria instalada de forma que las vibraciones, si las hubiere, no sean percibidas desde el exterior, o lo sean en escasa cuantía.

E) Cumplir las condiciones sobre transmisión de ruidos admisibles.

F) Cumplir las condiciones de seguridad frente al fuego.

Artículo 306. Lugares de observación de las condiciones.

El impacto producido por el funcionamiento de cualquier actividad en el medio urbano estará limitado en sus efectos ambientales por las prescripciones que señalan las presentes NU. Su cumplimiento se comprobará en los siguientes lugares de observación:

A) En el punto o puntos en los que dichos efectos sean más aparentes para la comprobación de gases nocivos, humos, polvo, residuos o cualquiera otra forma de contaminación, deslumbramientos, perturbaciones eléctricas o radiactivas. En el punto o puntos en donde se puede originar, en el caso de peligro de explosión.

B) En el perímetro del local o de la parcela si la actividad es única en edificio aislado, para la comprobación de ruidos, vibraciones, olores o similares.

Artículo 307. Emisión de radioactividad y perturbaciones eléctricas.

1. Las actividades susceptibles de generar radioactividad o perturbaciones eléctricas deberán cumplir las disposiciones especiales de los organismos competentes en la materia.

2. En ningún caso se permitirá ninguna actividad que emita radiaciones peligrosas, así como ninguna que produzca perturbaciones eléctricas que afecten al funcionamiento de cualquier equipo o maquinaria, diferentes de aquellos que originen las perturbaciones.

Artículo 308. Transmisión de ruido.

El nivel sonoro se medirá en decibelios ponderados de la escala A (dBA) según la Norma UNE 21/314/75 y su determinación se efectuará en los lugares de observación señalados en el artículo 305 o en el domicilio del vecino más afectado por molestias de la actividad, en condiciones de paro y totalmente funcionando, de día y de noche, para comprobar el cumplimiento de los siguientes límites:

Actividad	LÍMITES DE EMISIÓN SONORA TRANSMITIDA AL EXTERIOR	
	Transmisión Máxima (dBA)	
	Día (7-23 horas)	Noche (23-7 horas)
Actividad Colindante	-	-
Actividad Industrial. Serv. Urbanos no admvtos.	70	55
Actividades Comerciales	65	55
Residencia. Servicios Terciarios no comerciales	-	-
Equipamiento no sanitario	55	45
Equipamiento sanitario	45	35

Tabla 5.2: Límites de emisión sonora transmitida al exterior

Actividad	LÍMITES DE RECEPCIÓN SONORA EN EL INTERIOR DE LOS LOCALES	
	Recepción Máxima (dBA)	
	Día (7-23 horas)	Noche (23-7 horas)
Equipamiento	25	20
Sanitario y bienestar social	30	30
Educativo	40	30

Actividad	Recepción Máxima (dBA)	
	Día (7-23 horas)	Noche (23-7 horas)
Para el ocio	40	40
Servicios Terciarios	-	-
Hospedaje	40	30
Oficinas	-	45
Comercio	55	55
Residencial	-	-
Piezas habitables, excepto cocinas	35	30
Pasillos, aseos y cocinas	40	35
Zonas de acceso común	50	40

Tabla 5.3: Límites de recepción sonora en el interior de los locales

En todo caso, entre las veintidós (22) y las ocho (8) horas, el nivel sonoro admisible en el domicilio del vecino más afectado no podrá sobrepasar en más de tres decibelios (3 dBA) al ruido de fondo, entendiéndose por tal el de ambiente sin los valores punta accidentales.

Se cumplirá el Reglamento de Calidad del Aire (Decreto 74/96, de 20 de febrero) y las ordenanzas municipales que regulen o puedan regular esta cuestión

#### Artículo 309. Vibraciones.

No podrá permitirse ninguna vibración que sea detectable sin instrumentos en los lugares de observación especificados en el artículo 5.10.4. Para su corrección se dispondrán bancadas antivibratorias independientes de la estructura del edificio y del suelo del local para todos aquellos elementos originadores de vibración, así como de apoyos elásticos para la fijación a paramentos. Las vibraciones medidas en Pals (VPals=  $10 \log 3.200 A2 N3$ , siendo A la amplitud en centímetros y N la frecuencia en hertzios) no superarán los siguientes valores:

LÍMITES DE VIBRACIONES	
Lugar	Vibración (Vpals)
Junto al generador	30
En el límite del local	17
Al exterior del local	5

Tabla 5.4: Límites de vibraciones

#### Artículo 310. Deslumbramientos.

Desde los lugares de observación especificados en el artículo 305 no podrá ser visible ningún deslumbramiento directo o reflejado, debido a fuentes luminosas de gran intensidad o a procesos de incandescencia a altas temperaturas, tales como combustión, soldadura y otros.

#### Artículo 311. Emisión de gases, partículas y otros contaminantes atmosféricos.

Las actividades susceptibles de emitir gases, partículas y otros contaminantes atmosféricos deberán cumplir las disposiciones específicas sobre esta materia.

#### Artículo 312. Vertidos industriales.

El vertido a las redes generales de saneamiento procedente de procesos de elaboración deberá hacerse en las condiciones que establece el vigente RMS con las limitaciones y prohibiciones en el mismo contenidas.

En todo caso se cumplirá lo establecido en estas Normas.

### CAPÍTULO UNDÉCIMO

#### Condiciones de estética

#### Artículo 313. Definición y aplicación.

1. Condiciones estéticas son el conjunto de normas y parámetros que se dictan para procurar la adecuación

formal mínima de edificios, construcciones e instalaciones al ambiente urbano. Tales condiciones hacen referencia a las características de las fachadas, de las cubiertas, de los huecos, la composición, los materiales empleados y el modo en que se utilicen, su calidad o su color, la vegetación en sus especies y su porte y, en general, a cualquier elemento que configure la imagen de la ciudad.

2. Las condiciones que se señalan para la estética de la ciudad son de aplicación a todas las actuaciones sujetas a licencia municipal. La administración urbanística municipal, en todo caso, podrá requerir a la propiedad de los bienes urbanos para que ejecute las acciones necesarias para ajustarse a las condiciones estéticas que se establece en las presentes condiciones generales y en la normativa de las zonas.

#### Artículo 314. Armonización de las construcciones con su entorno.

Las nuevas construcciones y alteraciones de las existentes deberán adecuarse en su diseño y composición con el ambiente urbano en el que estuvieren situadas. A tales efectos la Administración urbanística municipal exigirá como documentación complementaria del proyecto de edificación la aportación de análisis de impacto sobre el entorno, con empleo de documentos gráficos del conjunto de los espacios públicos a que las construcciones proyectadas dieren frente y otros aspectos desde los lugares que permitieren su vista.

#### Artículo 315. Salvaguarda de la estética urbana.

1. La defensa de la imagen urbana y el fomento de su valoración y mejora, tanto en lo que se refiere a los edificios, en conjuntos o individualizadamente, como a las áreas no edificadas, corresponde al Ayuntamiento de Almonte, por lo que, cualquier actuación que pudiera afectar a la percepción de la ciudad deberá ajustarse al criterio que, al respecto, mantenga.

2. El Ayuntamiento podrá denegar o condicionar cualquier actuación que resulte antiestética, inconveniente, o lesiva para la imagen de la ciudad. El condicionamiento de la actuación podrá estar referido al uso, las dimensiones del edificio, las características de las fachadas, de las cubiertas, de los huecos, la composición, los materiales empleados y el modo en que se utilicen, su calidad o su color, la vegetación, en sus especies y su porte y, en general, a cualquier elemento que configure la imagen de la ciudad.

3. Las nuevas construcciones y las modificaciones de las existentes deberán responder en su diseño y composición a las características dominantes del ambiente en que hayan de emplazarse, de acuerdo con la legislación del Suelo. A tal fin se pondrá especial cuidado en armonizar sistemas de cubiertas, cornisa, posición de forjados, ritmos, dimensiones de huecos y macizos, composición, materiales, color y detalles constructivos. A los fines de garantizar la debida adaptación de las nuevas edificaciones a las ya existentes y a su entorno, podrá exigirse la aportación de los análisis de impacto sobre el medio en que se localicen, con utilización de documentos gráficos del conjunto de las calles o plazas a que aquéllas dieran frente y otros aspectos, desde los lugares que permitieran su vista.

4. Los planes parciales, planes especiales, estudios de detalle o estudios paisajísticos, demostrarán la consecución de unidades coherentes en el aspecto formal, mediante los correspondientes estudios formales. Sobre la base de un análisis del lugar en que se identifiquen sus límites visuales desde los puntos de contemplación más frecuentes, las vistas desde o hacia el sitio a con-

servar o crear, las siluetas características, así como los elementos importantes en cuanto a rasgos del paisaje, puntos focales, arbolado y edificios existentes, se justificará la solución adoptada, que deberá contemplar al menos los siguientes aspectos.

A) Creación de una estructura espacial comprensiva tanto del sistema de espacios abiertos (áreas verdes, grandes vías) como del de los espacios cerrados (plazas, calles, itinerarios del peatón).

B) Establecimiento de criterios para la disposición y orientación de los edificios en lo que respecta a su percepción visual desde las vías perimetrales, los accesos y los puntos más frecuentes e importantes de contemplación.

C) Establecimiento de criterios selectivos o alternativos para el empleo armónico de los materiales de urbanización, de edificación y de ajardinamiento, así como de las coloraciones permitidas para los mismos.

Las determinaciones o condicionamientos a que dé lugar la solución adoptada deberá plasmarse gráficamente en diagramas y planos esquemáticos de la estructura formal propuesta, en planta o alzado a escala entre 1/500 y 1/200, así como en explicaciones o comentarios escritos que permitan orientar el carácter del futuro desarrollo.

Artículo 316. Protección de los ambientes urbanos.

1. Las construcciones y las edificaciones deberán someterse a las condiciones estéticas que para cada tipo de obra y zona en la que se localice se determina en estas NU.

2. Las obras tendentes a la buena conservación de los edificios habrán de ajustarse a la organización del espacio, estructura y composición del edificio existente. Los elementos arquitectónicos y materiales empleados habrán de adecuarse a los que presenta el edificio o presentaba antes de que fuera objeto de una modificación de menor interés. En las obras de restauración, además, habrá de conservarse la decoración procedente de etapas anteriores congruentes con la calidad y uso del edificio. En obras de restauración y de conservación o mantenimiento deberán respetarse las características básicas del edificio.

3. En obras de reforma, las fachadas visibles desde el espacio público deberán mantenerse conservando su composición y adecuándose a los materiales originarios. En obras de ampliación la solución arquitectónica deberá adecuarse al estilo o invariantes de la fachada preexistente, manteniéndose los elementos de remate que permitan identificar las características específicas del edificio, diferenciando las propias del nuevo añadido. En obras de reforma total deberán restaurarse adecuadamente la fachada o fachadas exteriores a espacio público y sus remates y satisfacer la normativa específica al respecto de la zona. En obras de acondicionamiento deberá mantenerse siempre el aspecto exterior del edificio.

Artículo 317. Fachadas.

1. Cuando la edificación objeto de la obra afecte a la fachada y se encuentre contigua o flanqueada por edificaciones objeto de protección individualizada, se adecuará la composición de la nueva fachada a las preexistentes, armonizando las líneas fijas de referencia de la composición (cornisas, aleros, impostas, vuelos, zócalos, recercados, etc.) entre la nueva edificación y las colindantes.

2. En todo caso, las soluciones de ritmos y proporción entre los huecos y macizos en la composición de las

fachadas, deberán adecuarse en función de las características tipológicas de la edificación, del entorno, y específicas de las edificaciones catalogadas, si su presencia y proximidad lo impusiese.

3. La composición y materiales de las fachadas laterales y trasera se tratarán con la debida dignidad y en consonancia con la fachada principal.

Artículo 318. Tratamiento de las plantas bajas.

En las obras en los edificios que afecten a la planta baja, ésta deberá armonizar con el resto de la fachada, debiéndose a tal efecto incluir sus alzados en el proyecto del edificio y ejecutarse conjuntamente con él.

Artículo 319. Materiales de fachada.

La elección de los materiales para la ejecución de las fachadas se fundamentará en el tipo de fábricas y calidad de los revestimientos, así como en el despiece, textura y color de los mismos, en función de los criterios de composición, estéticas de cada zona.

Artículo 320. Modificación de fachadas.

1. En edificios no protegidos, podrá procederse a la modificación de las características de una fachada existente de acuerdo con un proyecto adecuado que garantice un resultado homogéneo del conjunto arquitectónico y su relación con los colindantes.

2. En edificios en que se hubieran realizado cerramiento anárquicos de terraza, el Ayuntamiento podrá requerir para la adecuación de las mismas a una solución de diseño unitario.

3. En edificios existentes, no cabrá autorizar la instalación de capialzados exteriores para persianas enrollables, o todos, salvo que exista acuerdo del conjunto de propietarios del inmueble, para colocar idénticas solución en los huecos.

Artículo 321. Soportales.

En las zonas en las que el planeamiento expresamente lo permita, se admitirá fachadas porticadas configurando soportales, que deberán cumplir las siguientes condiciones:

1. No podrán rebasar las alineaciones exteriores con los elementos verticales de apoyo.

2. Su ancho interior libre será igual o superior a doscientos cincuenta (250) centímetros.

3. Y su altura la que le corresponda a la planta baja del edificio, según las condiciones de uso o la zona en que se encuentre.

Artículo 322. Plantas bajas porticadas.

Podrán autorizarse plantas bajas porticadas en los edificios de nueva construcción si así estuviera previsto en las condiciones particulares de zona y no lesione los valores ambientales del lugar.

Artículo 323. Fachadas ciegas.

Por razones de composición del espacio urbano y concordancia con el resto de los edificios, en áreas de uso global residencial, se evitarán las fachadas ciegas, debiendo, en todo caso, mantenerse la iluminación natural de las piezas habitables y locales a través de la fachada.

Artículo 324. Instalaciones en la fachada.

1. Ninguna instalación de refrigeración, acondicionamiento de aire podrán sobresalir más de treinta (30) centímetros del plano de fachada exterior, ni perjudicar la estética de la misma.

2. Los aparatos de aire acondicionado que sean visibles desde la vía pública sólo podrán instalarse en la posición que no perjudiquen a la estética de la fachada.

3. Los equipos de acondicionamiento o extracción de aire en locales situados alineados a vial, no podrán tener salida a fachada a menos de tres (3) metros sobre el nivel de la acera.

#### Artículo 325. Cuerpos salientes.

1. Son cuerpos salientes los cuerpos de la edificación habitables u ocupables, cerrados o abiertos, que sobresalen del plano de fachada, o de la alineación de la edificación, o de la alineación del espacio libre interior de la manzana.

2. Se prohíben los cuerpos salientes en planta baja, excepto los ya existentes en el casco histórico y los permitidos según las ordenanzas particulares de zona.

3. Salvo que las normas de zona dispusieran otra cosa, no se permitirán los cuerpos salientes.

#### Artículo 326. Elementos salientes.

1. Elementos salientes son partes integrantes de la edificación o elementos constructivos no habitables ni ocupables de carácter fijo, que sobresalen de la línea de fachada o de la alineación de la edificación, o de la alineación interior. No tendrán la consideración de elementos salientes los toldos y marquesinas que serán objeto de la correspondiente ordenanza municipal.

2. Los elementos salientes tales como los zócalos pilares, aleros, gárgolas, siguientes particularidades:

A) Se admiten en todas las situaciones los zócalos y molduras que podrán sobresalir un máximo de diez (10) centímetros respecto al paramento de fachada.

B) Se admiten los elementos salientes en planta baja siempre que den frente a calle de más de seis (6) metros de ancho, no sobresalgan más de un cuarentavo del ancho del vial respecto a la fachada ni superen los cincuenta (50) centímetros de altura.

C) Se admiten los elementos salientes que se sitúen de forma que ninguno de sus puntos se encuentre a una altura inferior a tres (3) metros por encima de la rasante de la acera, y que su vuelo no supere en ningún punto una distancia igual al ancho de la acera menos sesenta (60) centímetros y con un máximo de ciento cincuenta (150) centímetros.

D) En todo caso el saliente máximo de cornisas y aleros no excederá de sesenta (60) centímetros sobre la alineación sin perjuicio de lo que establezcan las ordenanzas de zona.

#### Artículo 327. Elementos salientes no permanentes.

Los elementos salientes no permanentes, tales como los toldos, las persianas, anuncios y similares, se regularán por las correspondientes ordenanzas municipales, sin perjuicio de lo que para determinadas zonas puedan establecer las NU.

#### Artículo 328. Portadas y escaparates.

La alineación exterior no podrá rebasarse en planta baja con salientes superiores a quince (15) centímetros, con ninguna clase de decoración de los locales comerciales, portales o cualquier otro elemento. Las aceras de anchura menor que setenta y cinco (75) centímetros no será permitido saliente alguno.

#### Artículo 329. Medianerías.

1. Los paños medianeros al descubierto, deberán tratarse de forma que su aspecto y calidad sean tan dignos como los de las fachadas.

2. Por razones de ornato urbano el Ayuntamiento podrá asumir la ejecución de las obras de mejora de medianerías en determinados espacios públicos de importancia y estética.

3. El Ayuntamiento podrá elaborar criterios estéticos y de diseño que sean de obligada observancia en las obras de mantenimiento y decoro de medianerías y fachadas en general y requerir a la propiedad de los inmuebles para su cumplimiento.

#### Artículo 330. Protección del arbolado.

1. El arbolado existente en el espacio público y privado, aunque no haya sido calificado zona verde, deberá ser protegido y conservado. Cuando sea necesario eliminar algunos ejemplares por causa de fuerza mayor imponderables, se procurará que afecten a los ejemplares de menor edad y porte.

2. Toda pérdida de arbolado en la vía pública deberá ser repuesto de forma inmediata por la persona o personas causante de su pérdida.

3. En las franjas de retranqueo obligatorio lindantes con vías públicas, será preceptiva la plantación de especies vegetales, preferentemente arbóreas con independencia del uso a que se destine la edificación, a menos que la totalidad del retranqueo quede absorbida por el trazado de los espacios para la circulación rodada y acceso al edificio.

4. Los patios o espacios libres existente en la actualidad, públicos o particulares, que se encuentren ajardinados, deberán conservar y mantener en buen estado sus plantaciones, cualquiera que sea su porte.

5. Cuando una obra pueda afectar a algún ejemplar arbóreo, público o privado, se indicará en la solicitud de licencia correspondiente señalando su situación en los planos topográficos de estado actual que se aporten. En estos casos, se exigirá y garantizará que durante el transcurso de las obras, se dotará a los troncos del arbolado y hasta una altura mínima de ciento ochenta (180) centímetros, de un adecuado recubrimiento rígido que impida su lesión o deterioro.

6. La necesaria sustitución del arbolado existente en las vías públicas, cuando por deterioro u otras causas desaparezcan los ejemplares existentes, será obligatoria a cargo del responsable de la pérdida sin perjuicio de las sanciones a que pudiere dar su origen. La sustitución se hará por especies de iguales y del mismo porte que las desaparecidas, o empleando la especie dominante en la hilera o agrupación del arbolado.

#### Artículo 331. Consideración del entorno.

1. Las obras de nueva edificación deberán proyectarse tomando en consideración la topografía del terreno; la vegetación existente, la posición del terreno respecto a cornisas, hitos u otros elementos visuales; el impacto visual de la construcción proyectada sobre el medio que la rodea y el perfil de la zona, su incidencia en términos de soleamiento y ventilación de las construcciones de las fincas colindantes y, en vía pública su relación con ésta, la adecuación de la solución formal a la tipología y materiales del área, y demás parámetros definidores de su integración en el medio urbano.

2. La administración urbanística municipal podrá exigir la inclusión en la documentación con la que se solicite licencia, de un estudio de visualización y paisaje urbano en el estado actual, y en el estado futuro que corresponderá a la implantación de la construcción proyectada. No obstante el Plan determina los espacios en los que es preceptivo elaborar con anterioridad al otorgamiento de licencia un Plan especial de ordenación y adecuación paisajística o estudio paisajístico.

3. La administración urbanística municipal podrá, asimismo, establecer criterios para determinar la disposición y orientación de los edificios en lo que respecta a su percepción visual desde las vías perimetrales, los accesos y los puntos más frecuentes e importantes de contemplación.

4. La administración urbanística municipal podrá establecer criterios selectivos o alternativos para el empleo armonioso de los materiales de edificación, de urbanización y de ajardinamiento, así como de las colaboraciones admisibles.

#### Artículo 332. Cornisas y aleros.

1. El saliente máximo de cornisas y aleros sobre la alineación exterior, no excederá de ochenta (80) centímetros, salvo mayor limitación en la normativa de cada zona.

2. Con el fin de subrayar el perfil de la calle y proteger las fachadas de la intemperie se recomiendan las soluciones de coronación con cornisa o alero.

#### Artículo 333. Marquesinas.

1. Se prohíbe la construcción de marquesinas excepto en los siguientes casos:

A) Cuando estén incluidas en el proyecto del edificio en obras de nueva planta.

B) Cuando se trate de actuaciones conjuntas de proyecto unitario, acordes con la totalidad de la fachada del edificio, de idénticas dimensiones, saliente y materiales en todos los locales de planta baja, y exista compromiso de ejecución simultánea por todos los propietarios de los locales.

2. La altura mínima libre desde la cara inferior de la marquesina hasta la rasante de la acera o terreno, será superior a trescientos cuarenta (340) centímetros. El saliente de la marquesina no excederá la anchura de la acera menos sesenta (60) centímetros y, salvo el caso de marquesinas formadas por elementos translúcidos y con espesor menor a quince (15) centímetros, únicamente podrán cubrir los vanos de la planta baja, con un saliente máximo de un (1) metro. Con la solicitud de licencia deberán presentarse fotografías en escorzo de la fachada existente y la acera, a fin de garantizar que la instalación de marquesina no causa lesión al ambiente urbano ni al arbolado.

3. Las marquesinas no podrán verter por goteo, a la vía pública. Su canto no excederá del quince por ciento (15%) de su menor altura libre sobre la rasante del terreno o acera y no rebasará en más de diez (10) centímetros, la cota de forjado de suelo del primer piso.

#### Artículo 334. Toldos.

Los toldos móviles estarán situados, en todos sus puntos, incluso los de estructura, a una altura mínima sobre la rasante de la acera de doscientos veinticinco (225) centímetros. Su saliente, respecto a la alineación exterior, no podrá ser superior a la anchura de la acera menos sesenta (60) centímetros, sin sobrepasar los tres (3) metros, y respetando en todo caso el arbolado existente. Los toldos fijos cumplirán las condiciones del artículo 325 apartado 2.

#### Artículo 335. Muestras.

1. Los anuncios paralelos al plano de fachada, tendrán un saliente máximo respecto a ésta de diez (10) centímetros, debiendo cumplir además las siguientes condiciones:

A) Quedan prohibidos los anuncios estables en tela u otros materiales que no reúnan las mínimas condiciones de dignidad estética.

B) En planta baja podrán ocupar únicamente una faja de ancho inferior a noventa (90) centímetros, situada sobre el dintel de los huecos y sin cubrir éstos. Deberán quedar a una distancia superior a cincuenta (50) centímetros del hueco del portal, dejando totalmente libre el dintel del mismo. Se exceptúan las placas que, ocupando como dimensión máxima un cuadrado de veinticinco (25) centímetros de lado y dos (2) milímetros de grueso, podrán situarse en las jambas. Cumplirán las condiciones que se señalen para cada lugar, no permitiéndose en el recinto histórico y en edificios catalogados, más que las letras sueltas de tipo clásico, sobrepuestas directamente a la fachada. Se podrán adosar en su totalidad al frente de las marquesinas, cumpliendo las limitaciones señaladas para éstas y pudiendo sobrepasar por encima de ellas una altura máxima igual al espesor de éstas.

C) Las muestras colocadas en las plantas de los edificios podrán ocupar únicamente una faja de setenta (70) centímetros de altura como máximo, adosada a los antepechos de los huecos y deberán ser independientes para cada hueco, no pudiendo reducir la superficie de iluminación de los locales.

D) En zonas de uso no residencial, podrán colocarse anuncios como coronación de los edificios, que podrán cubrir toda la longitud de la fachada, con una altura no superior al décimo (1/10) de la que tenga la finca, sin exceder de dos (2) metros, y siempre que esté ejecutada con letra suelta.

E) En los edificios exclusivos, con uso de espectáculos, comercial o industrial, en la parte correspondiente de la fachada, podrán instalarse con mayores dimensiones, siempre que no cubran elementos decorativos o huecos o descompongan la ordenación de la fachada, para cuya comprobación será precisa una representación gráfica del frente de la fachada completa.

F) Las muestras luminosas, además de cumplir con las normas técnicas de la instalación y con las condiciones anteriores, irán situadas a una altura superior a tres (3) metros sobre la rasante de la calle o terreno. Requerirán para su instalación la conformidad de los inquilinos, arrendatarios o en general de los usuarios de los locales con huecos situados a menos de diez (10) metros de anuncio o veinte (20) metros si lo tuviera enfrente.

G) En los muros linderos que queden al descubierto, y cumplan, en general, las condiciones de estas Normas y, en particular, las de su composición y decoración, pueden instalarse muestras sujetándose a las prescripciones establecidas para éstas en las fachadas.

2. Para la verificación del cumplimiento de estas condiciones, la solicitud de la licencia estará acompañada de una representación gráfica de, al menos, la parte de la fachada afectada por la muestra que, en todo caso, comprenderá toda la porción del edificio situada en nivel inferior al de la muestra.

#### Artículo 336. Banderines.

1. Los anuncios normales al plano de fachada estarán situados en todos sus puntos, a una altura mínima sobre la rasante de la acera o terreno de doscientos veinticinco (225) centímetros, con un saliente máximo igual al fijado para los balcones en el artículo 5.11.14. Su dimensión vertical máxima será de noventa (90) centímetros. Se podrá adosar en su totalidad a los laterales de las marquesinas, cumpliendo las limitaciones señaladas para éstas y pudiendo sobrepasar por encima de ellas una altura máxima igual a su espesor. En las plantas de pisos únicamente se podrán situar a la altura de los antepechos.

2. En zonas de edificación no residencial se permitirán los banderines verticales con altura superior a noven-



ta (90) centímetros, con un saliente máximo igual que el señalado para las marquesinas en el artículo 5.11.23.

3. Los banderines luminosos, además de cumplir con las normas técnicas de la instalación y con las condiciones anteriores, irán situados a una altura superior a tres (3) metros sobre la rasante de la calle o terreno. Requerirán para su instalación la conformidad de los inquilinos, arrendatarios, o, en general, de los usuarios de los locales con huecos situados a menos de veinte (20) metros del anuncio.

Artículo 337. Publicidad en carreteras.

1. En aplicación de la legislación sectorial vigente, se prohíbe toda publicidad exterior en el ámbito del suelo no urbanizable.

2. Exclusivamente se autorizarán los siguientes tipos de carteles informativos no publicitarios:

A) Carteles o rótulos con la denominación del establecimiento, situados en la propia parcela o en el edificio, cumpliendo en este caso las condiciones de los artículos anteriores.

B) Carteles indicadores de las actividades que se desarrollen o vayan a desarrollarse en un terreno y colocados en el mismo.

C) Carteles informativos relativos a servicios útiles para el usuario de la carretera. Estos carteles podrán situarse a una distancia no superior a mil (1.000) metros de lugar en que se encuentre el servicio anunciado.

D) La superficie máxima de los carteles será de ciento cincuenta (150) decímetros cuadrados, y su construcción se hará con materiales resistentes a la intemperie, anclados al terreno y situados a más de diez (10) metros del borde exterior de la explanación de la carretera. Sólo podrán situarse en la zona de servidumbre de la vía, fuera de la zona de dominio público.

## Libro 6. De las normas de urbanización

### CAPÍTULO PRIMERO

#### Disposiciones generales

Artículo 338. Aplicación.

Las NU contenidas en el presente Título se aplicarán a todas las obras de urbanización que se ejecuten en el término municipal de Almonte, cualquiera que sea la persona o entidades que las lleven a cabo y el proyecto que las recoja.

Artículo 339. Ejecución de las obras de urbanización.

Las obras de urbanización se ejecutarán conforme a las prescripciones técnicas que establezca, con carácter general o específico el Ayuntamiento de Almonte, y en los plazos fijados al efecto.

Artículo 340. Eliminación de barreras urbanísticas.

El diseño de calles, plazas y otros espacios públicos deberá adecuarse a las condiciones de eliminación de barreras urbanísticas que establece el Decreto 72/92 de la Presidencia de la Junta de Andalucía.

### CAPÍTULO SEGUNDO

#### La urbanización de los espacios viarios

Artículo 341. Definición de red viaria.

Se entenderá por red viaria aquellos espacios que se destinen a facilitar el movimiento de los peatones, de las bicicletas, los automóviles y de los medios de transporte

colectivo en superficies habituales en las áreas urbanas, así como el aparcamiento de vehículos.

Artículo 342. Dimensiones y características de las sendas públicas para peatones.

1. La anchura mínima pavimentada para la circulación de peatones en las aceras será de ciento cincuenta (150) centímetros; en las calles en las que sean previsibles concentraciones importantes de peatones, sea por su carácter comercial u otra cualquier causa, la anchura mínima será de trescientos (300) centímetros, siendo en cualquier caso la anchura óptima una función de la circulación de peatones y el mobiliario urbano a disponer.

No obstante, atendiendo a la especial configuración del centro histórico, de las barriadas tradicionales y autoconstruidas, y parcelaciones periféricas existentes, se admitirán en dichas zonas aceras cuya anchura mínima sea de cien (100) centímetros, salvo cuando se prevea una fuerte actividad peatonal, en cuyo caso el ancho mínimo de la acera será de ciento cincuenta (150) centímetros. En los supuestos en que dichos mínimos no puedan ser atendidos, se recurrirá, como diseño preferente, al de «calle de movilidad reducida» (artículo 346).

2. Las vías de circulación tendrán una pendiente longitudinal mínima del uno por ciento (1%) para evacuación de aguas pluviales y una máxima del ocho por ciento (8%).

Estos límites podrán sobrepasarse, previa justificación de su necesidad, siempre que se cumplan los siguientes requisitos:

A) Para pendientes inferiores al uno por ciento (1%), cuando se asegure transversalmente o con amplitud de dispositivos la recogida de aguas pluviales.

B) Para pendientes superiores al ocho por ciento (8%), cuando se disponga como ampliación de acera una escalera pública como rellanos de ciento veinte (120) centímetros de longitud, mínima pendiente del ocho por ciento (8%) y contrahuellas de treinta (30) centímetros.

C) Si hubiese un itinerario alternativo que suprima las barreras arquitectónicas, podrán disponerse escaleras con peldaños de huella mínima de treinta y cinco (35) centímetros, en un número máximo de diez (10) peldaños entre rellenos, que deberán tener una longitud mínima de ciento veinte (120) centímetros.

3. Las aceras, manteniendo una anchura mínima libre de ciento cincuenta (150) centímetros, se podrán acompañar de alineaciones de árboles. Éstos se plantarán conservando la guía principal y con un tronco recto, con tutores y protecciones que aseguren su enraizamiento y crecimiento en los primeros años.

4. Las características de su pavimento serán acordes con su función, movimiento exclusivo de personas y excepcionalmente de vehículos, atendiendo a lo establecido en el artículo 345.

Artículo 343. Condiciones de diseño del viario.

1. Los elementos de la red viaria cuya traza discorra por suelo no urbanizable, se diseñarán con arreglo a lo que disponen las instrucciones de carreteras y las normas e instrucciones de aplicación que dimanaren de los organismos competentes de la administración del Estado y de la Comunidad Autónoma.

2. Las carreteras convencionales de nueva construcción y aquellas en las que se realicen obras de acondicionamiento, ensanche o modificación, cumplirán las condiciones exigidas en la legislación de carreteras.

3. El resto de las vías urbanas se diseñará de acuerdo con las condiciones que se establecieron por los or-

ganismos competentes de la Administración del Estado y de la Comunidad Autónoma, por los criterios de diseño que pudiera establecer el Ayuntamiento y por cuantas condiciones de aplicación estén contenidas en estas NU. En todo caso la sección o latitud mínima de todas las vías públicas de nueva ejecución, tanto en suelo urbano como en suelo urbanizable, será de diez (10) metros, con un mínimo de (1,50) un metro y cincuenta centímetros de acerado.

4. El diseño de las vías representado en la documentación gráfica del Plan es vinculante en lo referido a alineaciones, trazados y rasantes, cuando éstas se especifiquen, y orientativo en lo referente a distribución de la sección de la calle entre aceras y calzadas; no obstante, la variación de esta distribución, que no representara modificación del Plan, habrá de atenerse al resto de los criterios enunciados en este artículo y sus anexos correspondientes, debiendo en todo caso estar adecuadamente justificada.

5. Para el dimensionamiento del resto de las vías se atenderá a los siguientes criterios:

- A) Aceras, los establecidos en el artículo 342.
- B) Calzadas:

a) Las bandas de estacionamiento estarán prohibidas en carreteras. En las vías primarias, si las hubiere, serán en línea, con una sección a ser posible de doscientos treinta (230) centímetros. En el viario medio serán preferentemente en líneas.

b) Las bandas de circulación serán de trescientos cincuenta (350) centímetros de ancho en carreteras, y con una sección recomendada de trescientos veinticinco (325) centímetros de ancho en vías primeras y trescientos (300) centímetros en viario medio, atendiendo a los condicionantes de velocidad, seguridad y mejor organización del tráfico en cada uno de los tipos de vías.

6. Queda prohibida la construcción de estructuras elevadas para salvar cruces en el sistema viario, salvo aquellas específicamente señaladas en la documentación gráfica del Plan y en estas NU, para las vías de rango metropolitano e interurbano.

Artículo 344. Accesos de las vías particulares a la red de carreteras.

1. En general los accesos a la red de carreteras se registrarán, en su diseño, determinaciones y procedimiento de autorización, por la normativa sectorial que le sea de aplicación en función de la categoría y clasificación de la vía, así como de su titularidad.

2. El marco de regulación de referencia es la Ley Estatal 25/1988 de Carreteras, la Ley Autonómica 8/2001 de Carreteras de Andalucía, el Real Decreto 1812/1994 por el que se aprueba el Reglamento General de Carreteras, la Orden de 16 de diciembre de 1997 por la que se regulan los accesos a las carreteras del Estado, las vías de servicio y la construcción de instalaciones de servicios y la Orden de 27 de diciembre de 1999 por la que se aprueba la Norma 3.1-IC. Trazado, de la Instrucción de Carreteras. Serán de aplicación éstas o las normas que las sustituyan, modifiquen o actualicen, en su caso.

Artículo 345. Pavimentación de las vías públicas.

1. La pavimentación de aceras y calzadas se hará teniendo en cuenta las condiciones del soporte y las del tránsito que discurrirá sobre ellas, así como las que se deriva en de los condicionantes de ordenación urbana y estéticos.

2. La separación entre las áreas dominadas por el peatón y el automóvil se manifestará de forma que queden claramente definidos sus perímetros, establecido esta separación normalmente mediante resalte o bordillo. A tales efectos, se diversifican los materiales de pavimentación de acuerdo con su diferente función y categoría, circulación de personas o vehículos, lugares de estancia de personas, estacionamiento de vehículos, calles compartidas, cruces de peatones, pasos de carruajes, etc.

3. El pavimento de las sendas de circulación de los peatones y las plazas facilitará la cómoda circulación de personas y vehículos de mano; se distinguirán las porciones de aquellas que ocasionalmente pudieran ser atravesadas por vehículos a motor, que no deformarán su perfil longitudinal sino que tendrán acceso por achaflanado del bordillo.

4. Las tapas de arquetas, registro, etc. se dispondrán teniendo en cuenta las juntas de los elementos del pavimento y se nivelarán con su plano. La disposición de imbornales será tal que las rejillas sean transversales al sentido de la marcha rodada.

5. Los pasos de peatones dispondrán de la misma rasante que las sendas peatonales.

Artículo 346. Vías de movilidad reducida.

1. Se evitará la impresión de separación entre calzada y acera, por consiguiente, no existirán diferencias físicas notables entre los distintos elementos de la sección transversal de la calle. Las bandas que visualmente den la impresión de separar el espacio peatonal del vehículo deberán interrumpirse cada veinticinco (25) metros de manera perceptible para el usuario.

2. Las entradas y salidas de las calles de movilidad reducida deberán reconocerse como tales por su propia ordenación y, en la medida en que sean utilizables por vehículos, se tratarán de forma análoga a los accesos de garajes y aparcamientos. Los accesos a estas calles se indicarán preferentemente mediante señalización horizontal.

3. Se dispondrán ordenaciones y dispositivos específicos en las distintas partes de la zona de coexistencia destinadas a la circulación vehicular, de modo que los vehículos circulen a la velocidad de los peatones. La distancia que separe estos elementos de ordenación no debe superar los cincuenta (50) metros. Estas ordenaciones pueden ser ondulaciones del pavimento, itinerarios serpenteantes, etc.

4. Si se dispusiesen espacios especialmente diseñados como áreas de juego, se diferenciarán con claridad de los destinados a la circulación. Es recomendable que estas áreas de juego estén físicamente separadas de los espacios utilizables por vehículos.

Artículo 347. Vías para bicicletas.

El diseño de las vías para bicicletas en cualquiera de sus clases (carril-bici, carril bici-bus, pista bici y acera bici) atenderá a la seguridad de vehículos, ciclistas y peatones, a criterios comúnmente aceptados por los proyectistas y, en su caso a las disposiciones municipales.

Artículo 348. Estacionamiento en vía pública.

1. Los estacionamientos en las vías públicas no interferirán el tránsito por éstas debiendo contar con un pasillo de circulación con las condiciones dimensionales mínimas que se señalan a continuación:

A) Unidireccional (a uno o ambos lados):

- a) Aparcamiento en línea, dos con treinta (2,3) metros.
- b) Aparcamiento en batería, cinco (5) metros.

c) Aparcamiento en espina, cuatro (4) metros.

B) Bidireccional:

a) Aparcamiento en línea, doscientos treinta (230) centímetros.

b) Aparcamiento en batería, seiscientos ochenta (680) centímetros.

c) Aparcamiento en espina, quinientos cincuenta (550) centímetros.

2. Cada dos (2) plazas de aparcamiento en línea o cada tres (3) plazas en batería, se plantará un árbol que, además de aportar sombra, discipline la posición de los vehículos.

### CAPÍTULO TERCERO

#### La urbanización de los espacios libres

Artículo 349. Urbanización.

La urbanización se acomodará en lo posible a la configuración primitiva del terreno. En particular en las zonas verdes dispuestas en terrenos de pendiente acusada deberán ordenarse mediante rebajes y bancadas que permitan su utilización como áreas de estancia y paseo, debidamente integradas a través de los elementos de articulación tales como itinerarios peatonales, escaleras, líneas de arbolado y otros análogos.

Artículo 350. Servidumbre de infraestructuras.

Las servidumbres a las que diera lugar el trazado de infraestructuras en su interior deberán ser contempladas en el proyecto a efectos de su tratamiento y diseño adecuados.

### CAPÍTULO CUARTO

#### Las infraestructuras urbanas básicas

Artículo 351. El dimensionamiento y materiales de las redes.

Las redes de saneamiento y abastecimiento internas se dimensionarán en función de los usos e intensidades previstos, teniendo en cuenta la afección de las restantes áreas urbanizables existentes o programadas, que puedan influir de forma acumulativa en los caudales a evacuar, o en la presión y caudales de la red de abastecimiento y distribución, con el fin de prever la progresiva sobresaturación de las redes, y los inconvenientes ocasionados por modificaciones no consideradas en las escorrentías. Los materiales empleados en las obras de urbanización públicas deberán asumir las recomendaciones planteadas en el Anexo II del Plan «Análisis de materiales ecoeficientes». En los sectores de uso global turístico cuya urbanización corresponda a la iniciativa privada será recomendable el cumplimiento del anexo enunciado.

Artículo 352. Red de abastecimiento de agua.

1. En cada núcleo o zona poblada se garantizará el consumo interno de agua potable con un mínimo de trescientos (300) litros por habitante y día para uso doméstico o su equivalente para otros usos previsto en la zona servida de acuerdo con las instrucciones que a este fin establezcan el Ayuntamiento y la Mancomunidad de Aguas del Condado

2. Con el fin de garantizar el suministro de la zona o áreas servidas se dispondrán red y elementos accesorios que incluso si ello fuera necesario, saldrán

fuera de los límites del sector, núcleo o área a servir, siendo propio del proyecto y de la correspondiente urbanización los costos adicionales que en instalaciones, servidumbres y elementos accesorios ellos suponga. Asimismo se garantizará su conservación caso de que el Ayuntamiento no reconozca estos trazados internos a la red municipal.

3. Se dispondrán bocas de incendio suficientes según el uso y el riesgo existente y, como mínimo, una cada 200 m. de viario. Asimismo, se dispondrán bocas de riego en los espacios ajardinados que deben conectarse al sistema de reciclado de las aguas residuales.

Artículo 353. Dimensiones de los elementos de la red de abastecimientos.

1. Las secciones, materiales, calidades, y piezas especiales a utilizar será la que establezca el Ayuntamiento de Almonte y la Mancomunidad de Aguas del Condado.

2. El diámetro mínimo será de noventa (90) milímetros en la red general de distribución. La velocidad estará en todos los casos comprendida entre 0,5, y 1,5 metros por segundo.

Artículo 354. Condiciones de potabilidad.

El agua de abastecimiento deberá en todo caso cumplir las condiciones de potabilidad del Código Alimentario, así como las instrucciones que a este fin impongan los organismos competentes.

Artículo 355. Red de saneamiento y drenaje de aguas pluviales.

El sistema será separativo siempre que haya posibilidad de vertido a red general que sea igualmente separativa. En caso contrario la red será unitaria.

Artículo 356. Drenaje de aguas pluviales en áreas de baja densidad.

1. En áreas de baja densidad la red de drenaje, que recoja las aguas pluviales de suelo público podrá discurrir en superficie, mediante los elementos de canalización adecuados hasta su vertido a los cauces naturales.

2. En este último caso la red de saneamiento recogerá únicamente las aguas negras y las pluviales internas a las parcelas edificables, siempre que éstas no tengan superficie libre considerable.

3. Los diámetros mínimos a emplear en la red serán de treinta (30) centímetros en la exterior y de veinte (20) centímetros en las acometidas domiciliarias.

Para pendiente inferior al cinco (5) por mil y en diámetros inferiores a cuarenta (40) centímetros, queda prohibido el uso del hormigón. La velocidad en todo caso estará comprendida entre 0,6 y 3,5 metros por segundo. Fuera de estos límites la solución será debidamente razonada.

4. Se protegerán correctamente las tuberías caso de que discurran por espacios de calzada o aparcamiento, si no hubiere una diferencia de cota superior a un (1) metro desde la clave hasta la superficie de calzada.

5. Si las tuberías de agua potable deben instalarse en su proximidad se fijará una distancia mínima de cincuenta (50) centímetros libres entre las generatrices de ambas conducciones, disponiéndose la del agua potable a un nivel superior.

Artículo 357. Prohibición del uso de fosas sépticas y pozos negros.

Queda prohibido el uso de las fosas sépticas y pozos negros en cualquier tipo de suelo.

Artículo 358. Disposiciones generales para otras conducciones.

1. Cumplirán las normativas, instrucciones y reglamentos que estipulen las instituciones, organismos o empresas a las que se confíe su explotación.

2. Las competencias de la Corporación sobre las condiciones a cumplir por las diversas instalaciones en el interior de núcleos o zonas de expansión, se circunscribirán a vigilar la compatibilidad de la ocupación del dominio público municipal, con su afectación primigenia y básica y al cumplimiento y compatibilidad de dicha ocupación del dominio público municipal, con las disposiciones y ordenanzas aprobadas por el Ayuntamiento.

3. Toda urbanización dispondrá de canalizaciones subterráneas para los servicios de energía y telefonía. Asimismo se enterrará o trasladará a sus límites los tendidos de baja tensión que precisen atravesarla y los que establece la documentación gráfica del Plan.

Artículo 359. Tendidos aéreos en las proximidades de carreteras.

1. En general todo tendido próximo a la red de carreteras se regirá, en su implantación y procedimiento de autorización, por la normativa sectorial que le sea de aplicación en función de la categoría y clasificación de la vía, así como de su titularidad.

2. El marco de regulación de referencia es la Ley Estatal 25/1988 de Carreteras, la Ley Autonómica 8/2001 de Carreteras de Andalucía, el Real Decreto 1812/1994 por el que se aprueba el Reglamento General de Carreteras. Serán de aplicación éstas o las normas que las sustituyan, modifiquen o completen, en su caso.

Artículo 360. Tendidos aéreos en el medio urbano.

En los proyectos de reurbanización de los núcleos urbanos, se incluirá la instalación subterránea de la red de energía eléctrica y telecomunicaciones.

Queda prohibido cualquier tendido aéreo en el medio urbano.

Artículo 361. Infraestructuras para el abastecimiento de energía eléctrica y telecomunicaciones.

1. Cualquier actuación urbanizadora deberá justificar la dotación de energía eléctrica suficiente en función de la población e intensidad de usos prevista y su distribución hasta cada una de las parcelas, edificios públicos y elementos del alumbrado público, mediante certificación expedida por la compañía suministradora de este servicio.

La red se diseñará de acuerdo con los criterios técnicos e instrucciones de dicha compañía y cumpliendo las disposiciones legales, en especial el Reglamento sobre acometidas eléctricas y las Normas Tecnológicas y ordenanzas municipales al efecto. Los tendidos serán subterráneos, disponiéndose a lo largo de las calles y bajo las aceras las canalizaciones correspondientes. Los centros de transformación estarán integrados en el paisaje urbano del sector.

En los proyectos se preverán las canalizaciones para las redes telefónicas y de otras infraestructuras de telecomunicaciones que se implantarán por las compañías titulares o concesionarias del servicio.

2. Los proyectos de urbanización que traten de las obras para el abastecimiento de energía eléctrica, contemplarán las modificaciones de la red correspondiente al suelo urbano. La ejecución de las obras se acompañará en el tiempo con las del resto de la urbanización, dentro de una coordinación lógica que racionalice los procesos de ejecución de todas las obras programadas.

3. En el suelo urbano todas las instalaciones de abastecimiento de energía serán subterráneas. La ejecución de las obras necesarias para ello podrá ser exigida por el Ayuntamiento sólo cuando estén acabadas las que definen alineaciones y rasantes o se hicieren simultáneamente.

4. Cuando por necesidad del servicio sea necesario disponer subestaciones en el centro de gravedad de las cargas, se dispondrá bajo cubierto, en un edificio debidamente protegido y aislado, salvo que se dispusieran en terrenos destinados a tal fin o cumplieren las instrucciones de seguridad que se señalen.

5. Las estaciones de transformación se dispondrán bajo cubierto en edificios adecuados, a tal fin y como se ha señalado en el párrafo anterior, salvo en suelos industriales en los que se reservase localización expresa con especial condición de poder ser instalada a la intemperie.

6. En los sectores de uso global turístico, en las urbanizaciones promovidas por la administración pública, así como en los enclaves turísticos del suelo no urbanizable será obligatorio la incorporación de energías renovables, al menos, en el suministro del alumbrado público.

Artículo 362. Recogida de residuos sólidos urbanos

En los proyectos de Urbanización se hará necesario que cuenten con la dotación suficiente de contenedores de recepción de residuos sólidos urbanos mediante sistema de buzones en superficie para realizar los vertidos a recipientes soterrados ajustados a las características técnicas de la empresa en cuanto a normas de ejecución, encargada de la recogida y tratamiento de los residuos sólidos.

Se dispondrá un contenedor por cada 30 viviendas y deberán disponer de recipientes para la recogida selectiva de residuos.

Artículo 363. Ordenación del subsuelo.

Los proyectos de urbanización deberán resolver la concentración de los trazados de instalaciones y servicios básicos configurando una reserva o faja de suelo que a ser posible discurrirá por espacios libres no rodados e incluso no pavimentados.

Se prohíbe cualquier tendido aéreo en áreas de nueva urbanización, tanto en suelo urbano como en suelo urbanizable.

Artículo 364. Coordinación de las obras en las redes de infraestructuras.

Las obras de implantación o reforma de las redes de infraestructuras requerirán licencia municipal, en cuya concesión el Ayuntamiento de Almonte podrá establecer condiciones en orden a que se coordinen en el tiempo las intervenciones en los diversos servicios con el fin de causar el mínimo de molestias a la población y de gastos de reposición de pavimentos.

## Libro 7. Intervención administrativa en la edificación y uso del suelo

### TÍTULO I

#### LICENCIAS

#### CAPÍTULO PRIMERO

#### Licencias y obras diversas

Artículo 365. Actos de edificación y uso del suelo.

1. Están sujetos a previa licencia municipal los actos de uso del suelo y el subsuelo, tales como:

A) Las obras de construcción de edificaciones, instalaciones e industrias de nueva planta.

B) Las obras de ampliación, reforma o conservación de edificios, instalaciones o industrias existentes.

C) La modificación o reforma que afecta a la estructura de los edificios, instalaciones e industrias existentes.

D) Las de modificación del espacio exterior de los edificios e instalaciones, cualquiera que sea su uso.

E) Las de modificación de la disposición interior de los edificios e industrias existentes.

F) Las obras que hayan de realizarse con carácter provisional.

G) Las obras de instalación o reparación de servicios públicos de agua, gas, correos, señalización, electricidad, teléfono, etc., tanto subterráneos o áreas, como postes, casetas, buzones, cabinas, etc., excepto los expresamente contenidas en los proyectos de urbanización o proyectos de obras ordinarias, autorizadas por su aprobación.

H) Las parcelaciones.

I) Los movimientos de tierras (vaciado, desmontes, explanación, terraplenado, vertido, etc.) y demás obras de urbanización o edificación aprobado.

J) La primera utilización u ocupación de los edificios, locales, industrias e instalaciones en general.

K) Los usos de carácter provisional.

L) El uso del vuelo sobre las instalaciones y edificaciones y el acristalamiento de balcones, ventanas y terrazas, instalación de toldos, acondicionadores de aire y antenas de TV.

M) La modificación del uso existente de los edificios, industrias, viviendas, locales o partes de edificios e instalaciones en general, así como de maquinaria y otras instalaciones industriales.

N) La demolición de las construcciones totales o parciales salvo en los casos declarados de ruina inminentes y el vertido de sus escombros.

O) Las instalaciones subterráneas dedicadas a aparcamientos, actividades industriales, mercantiles o profesionales, servicios públicos o cualquier otro uso a que se destine el subsuelo (captación de agua, fosas sépticas, conducciones privadas, etc.).

P) La corta de los árboles, constituyan o no masa arbórea, la roza y el descepe.

Q) Cerramientos o vallados de solares, fincas o terrenos u obras provisionales con frente a una vía pública y la instalación de grúas torres.

R) La colocación de carteles de propaganda visibles desde la vía pública, y la utilización de sistema publicitarios acústicos (o aéreos en el espacio municipal).

S) Modificación de las características físicas del suelo (pavimentados, asfaltados, drenajes, etc.)

2. La sujeción previa licencia municipal alcanza a todas las actividades del número anterior, incluso cuando sean promovidas por órganos del Estado y Entidades de derecho público que administren bienes estatales y las que afectan a terrenos de dominio público o zonas de influencia o servidumbre aéreas, ferroviarias, red viaria, de protección histórico-artísticas, etc., que precisen previamente autorización del Órgano administrativo competente.

3. La sujeción a licencia municipal previa alcanza, así mismo, a las actividades a realizar por particulares en terrenos de dominio público, sin perjuicio de la autorización o concesión pertinente por parte del ente titular del dominio público.

Artículo 366. Obras menores sujetas a licencia.

1. Serán consideradas especialmente como obras menores, sometidas a licencia previa municipal e incluidas en el artículo anterior, las siguientes:

A) La que se realicen en la vía pública relacionadas con edificación contigua:

a) Construcción o reparación de vados en las aceras así como su supresión.

b) Ocupación provisional de la vía pública para la construcción no amparada en licencia de obra mayor.

c) Construcción de barracones y kioscos para la exposición y venta.

d) Colocación de rótulos, banderas y anuncios luminosos salvo los que ofrezcan peligro que serán consideradas obra mayor.

e) Colocación de anuncios y bastidores para ellos, salvo los que ofreciesen peligrosidad que estarán sujetos a licencia de obras mayores.

f) Colocación de postes de todo tipo (D).

g) Colocación de toldos en las plantas bajas de fachadas a la vía pública.

h) Instalación de marquesinas para comercio (P y D).

B) Obras auxiliares de la construcción:

a) Establecimiento de vallas o cercas de precaución de obras.

b) Construcción de andamios y similares (D).

c) Ejecución de calas, pozos y senderos de exploración cuando no se hubiere otorgado licencias de obra mayor (D).

d) Recalce de edificios para construir otros que dispongan de licencia (P y D).

e) Acodalamiento de fachadas (D).

f) Colocación de grúas torre, ascensores, norias u otros aparatos elevadores para la construcción (P y D).

g) Realización de trabajos de nivelación que no alteren en más de un metro las cotas naturales del terreno en algún punto, ni tengan relevancia o trascendencia a efectos de medición de las alturas reguladoras del edificio (P y D).

h) Construcción e instalación de barracas provisionales de obra.

C) Pequeñas obras de reparación, modificación o adecentamiento de edificios:

a) Ejecución de obras interiores en locales no destinados a viviendas que no modifiquen su estructura y mejoren las condiciones de higiene y estética (D).

b) Reparaciones de cubiertas y azoteas (D).

c) Pintura, estuco y reparación de fachadas de edificios no incluidos en catálogos interés histórico-artístico y que requieran andamios (D).

d) Colocación de puertas y persianas en aberturas.

e) Colocación de rejas.

f) Construcción, reparación o sustitución de tuberías de instalaciones, desagües y albañales.

g) Construcción de pozos y fosas sépticas (D).

h) Apertura o modificación de balcones, repisas o elementos salientes (D).

i) Cambio o reparación de elementos estructurales (P y D).

j) Ejecución o modificación de aberturas que afecten a elementos estructurales (P y D), sin perjuicio de acompañar, además, los documentos exigidos para estas obras.

k) Ejecución o modificación de aberturas que no afecten a elementos estructurales (D).

l) Formación de aseos en locales comerciales y almacenes (P y D).

m) Construcción y edificación de escaparates.

n) Colocación de elementos mecánicos de las instalaciones en terrazas y azoteas en edificios, que no estén amparados por licencia de obras mayores (D).

o) Reposición de elementos alterados por accidente o deterioro de fachadas (D).

p) Cobertizos ligeros o abiertos o cerrados lateralmente por tabiques, de superficie no mayor a 50 m<sup>2</sup> y cuya altura total no exceda de 5 m. (P y D).

q) En general, las obras interiores que no supongan cambios en las alturas, paredes, pilares y techos, ni en la distribución del edificio conforme a los siguientes criterios:

- Que no se incidan en la estructura ni en la fachada del edificio.

- Que no precisen dirección de obra.

- Que modifiquen usos existentes.

- Que no encierren peligrosidad en los trabajos ni responsabilidad del facultativo.

D) Obras en solares o patios:

a) Establecimiento vallas o cercas definitivas.

b) Construcción o derribo de cubiertas provisionales de una planta y de menos de cincuenta metros cuadrados (50 m<sup>2</sup>), de superficie total (D).

c) Trabajos de nivelación en el entorno del edificio construido, siempre que con ello no se produzcan variaciones en más de un metro cincuenta centímetros (1,50 m.) sobre el nivel natural del terreno y menos de dos metros veinte centímetros (2,20 m.) por debajo del mismo, en algún punto (P y D).

d) Formación de jardines cuando no se trate de los privados complementarios a la edificación de la parcela, que están exceptuados de licencia.

e) Instalación de cabinas telefónicas, casetas, transformadores y buzones de correos en la vía pública (D).

2. Las obras menores contendrán la documentación abreviada, conforme al artículo 247 de estas Normas, salvo que algunas de ellas, por causas imprevistas de complejidad durante su ejecución, se exigiese licencia y documentación de obra mayor.

Artículo 367. Actos realizados sin licencia.

Los actos de uso del suelo y subsuelo realizados sin licencia o sin ajustarse a sus determinaciones, dará lugar a la adopción de las medidas de protección de la legalidad urbanística y disciplinaria prevista en la legislación vigente.

Artículo 368. Actos no sujetos a licencia que precisan comunicación.

Las obras de urbanización, construcción o derribo de un edificio cuando se efectúan en virtud de orden municipal y bajo dirección de los servicios técnicos del Ayuntamiento de Almonte, salvo que se exija un proyecto, estarán exentas de licencias, pero exigen comunicaciones previas.

Artículo 369. Régimen de la licencia.

1. Las licencias se entenderán otorgadas salvando el derecho de propiedad y sin perjuicio de terceros y no podrán ser invocadas por los particulares para excluir o disminuir la responsabilidad civil o penal en que incurran en el ejercicio de las actividades correspondientes.

2. En todo caso, el otorgamiento de las licencias no implicará para el Ayuntamiento responsabilidad alguna por los daños o perjuicios que puedan producirse con

motivo u ocasión de las actividades que se realicen en virtud de las mismas.

3. Las licencias se otorgarán de acuerdo con las previsiones de la legislación y planeamiento urbanísticos.

4. En las actuaciones asistemáticas, la licencia habrá de verificar también si el aprovechamiento proyectado se ajusta al subjetivo, debiendo procederse, en caso contrario, conforme a lo previsto en la legislación urbanística.

5. El procedimiento de otorgamiento de las licencias se ajustará a lo prevenido en la legislación de régimen local que resulte aplicable, por lo dispuesto en las presentes normas y en las ordenanzas municipales.

6. En ningún caso se entenderán adquiridas por silencio administrativo licencias en contra de la legislación o del planeamiento urbanístico.

Artículo 370. Contenido de la licencia.

1. Cuanto se dispone en las presentes Normas respecto a condiciones de edificabilidad y uso, así como sobre condiciones estéticas, higiénicas o de otra naturaleza, se entenderá incluido en el contenido del acto de otorgamiento de la licencia.

2. Los titulares de la licencia o sus causahabientes, deberán respetar el contenido expreso de las cláusulas de las mismas, y así mismo el contenido implícito (que es el definido por las Normas en su documentación técnica y en sus Normas Urbanísticas), según la clase y destino del suelo y las condiciones de edificabilidad y usos, de las normas básicas de edificación (NBE).

3. No podrán justificarse la vulneración de las disposiciones legales, normas urbanísticas u ordenanzas, especialmente en lo relativo a localización, destino, aspecto exterior o dimensiones de los edificios o a la ordenación de su entorno, en el silencio o insuficiencia del contenido de la licencia. En cualquier caso, el promotor, el empresario o el técnico director de las obras podrán dirigirse a los servicios técnicos del Ayuntamiento en solicitud de información.

4. Las condiciones especiales se harán constar en el documento al que se incorpora o mediante el cual se formalice o notifique la licencia.

5. A la licencia se unirá, como expresión gráfica de su contenido, un ejemplar del Proyecto aprobado, en el que se hará constar, mediante diligencia suscrita por el secretario, la fecha del acuerdo de aprobación y consiguiente concesión de licencia, sellado y que prevalecerá sobre cualquier otra descripción de la obra o instalación autorizada.

6. Se otorgará una sola licencia por cada etapa de las obras previstas de edificación o urbanización, no pudiendo solicitarse la de la segunda etapa hasta no haber concluido las obras de infraestructuras importantes de la edificación de la primera etapa, salvo el caso de prefabricación seriada.

Artículo 371. Plazos de vigencia de las licencias.

1. Las licencias caducarán y quedarán sin efecto, sin derecho a indemnización, cuando las obras mayores de edificación, instalación o uso, no se hubieran iniciado y proseguido a ritmo normal en el plazo establecido en la correspondiente licencia, que en ningún caso excederá de seis meses.

2. Las licencias de obra menor caducarán y quedarán sin efecto, cuando no se hubieran iniciado y proseguido a ritmo normal en el plazo de dos meses contados a partir del día siguiente a la notificación del otorgamiento de la misma.

3. Las obras menores necesariamente comprendidas en el proceso de edificación e instalación de obras

mayores y que implícitamente se ampararan o incluyen en el otorgamiento de licencia como las propias del ritmo normal de la obra, a que se refiere el número 1 anterior y la demolición de las construcciones necesarias para la obra nueva, deberán haberse iniciado igualmente antes de transcurrir el plazo establecido en la licencia de obra mayor. En otro caso estas obras menores, parciales y preparatorias caducarán, habiendo de solicitarse por separado de la obra mayor y antes de la caducidad de ésta, para poder proseguir dichas obras al ritmo normal previsto.

4. No obstante, el titular o causahabiente de la licencia dentro de dichos plazos respectivos, podrá solicitar justificadamente una prórroga del mismo, que la administración podrá conceder o denegar, motivadamente.

5. La caducidad se producirá por el transcurso del plazo de iniciación establecido en la licencia, o en su caso, el de la prórroga, previa audiencia del interesado.

6. La prórroga de los plazos de iniciación a que se refiere el párrafo 4, devengará las correspondientes tasas, proporcionales al tiempo solicitado para la misma respecto al total devengado con la licencia inicialmente otorgada.

7. Las licencias determinarán el plazo de vigencia en que deberán concluirse todas las obras que ampara, atendiendo a la naturaleza, etapas y entidad de las mismas. También podrán concederse prórrogas de conclusión con análogos criterios a las de iniciación.

8. El plazo para la conclusión de las obras e instalaciones se contará desde la notificación de su iniciación efectiva, con arreglo a los números anteriores de este artículo, según el tipo de obra a ejecutar.

9. Caducará la licencia por el transcurso del plazo señalado para su finalización, previa audiencia del interesado.

Artículo 372. Condiciones de iniciación y ejecución de las obras.

1. A los efectos en el artículo anterior, solamente se considerarán iniciadas las obras o instalaciones, cuando concurran, conjuntamente, los requisitos siguientes:

A) Que se haya comunicado previamente por escrito su iniciación a los servicios técnicos del Ayuntamiento de Almonte y obtenido el acta de tira de cuerda.

B) Que se haya emprendido la realización de los trabajos y que exista una relación funcional entre lo ejecutado y la obra o instalación proyectada, objeto de la licencia.

2. Caducará, asimismo la licencia, cuando las obras se hayan paralizado, o no proseguido a ritmo normal, durante más del plazo de interrupción establecido en la licencia.

3. A efectos de la consideración del momento de la iniciación y conclusión de las obras amparadas en una licencia o sus prórroga, se entenderá que éstas habrán de iniciarse y concluirse en la totalidad de las obras prevista en cada tipo de obra y para la fase o etapa respectiva a que se refiere el número 7 del artículo anterior. En otro caso, caducará la licencia o su prórroga para las partes no ejecutadas o concluidas en el plazo de vigencia concedido.

4. El plazo de prórroga para la conclusión de las obras se determinará en función de las obras ejecutadas y la complejidad de las pendientes de realizar y, en su caso, la alegación que sobre este extremo se formule y justifique en la solicitud de prórroga.

5. Lo establecido en este artículo lo es sin perjuicio de la aplicación de la normativa vigente sobre suspen-

sión de licencias y edificación forzosa o de la que procede, según la naturaleza de la licencia que se trate.

6. Cuando se produjeran hallazgos no previstos en los usos y condiciones de las Normas en las licencias, ésta se considerará en suspenso, interrumpiéndose de obras de inmediato.

Artículo 373. Obligaciones del titular de la licencia.

1. La licencia de las obras obliga a su titular o causahabiente, sin perjuicio de los demás deberes señalados en la ordenanza, a lo siguiente:

A) Satisfacer previamente las tasas oficiales, como consecuencia de las actividades autorizadas en ella o derivadas de su ejecución.

B) Construir o reponer la acera fronteriza a la finca dentro del plazo de conclusión de la obra.

C) Reparar o indemnizar los daños que causen en los elementos urbanísticos del suelo, subsuelo y vuelo de la vía pública, tales como pavimentos, aceras, bordillos, farolas, rótulos y placas de numeración, árboles, plantaciones, alcornocales, parterres, blancos, marquesinas, barandas, escaleras, imbornales, alcantarillas, galería de servicio, cámaras subterráneas, minas de agua, canalizaciones y demás elementos análogos.

D) Instalar y mantener en buen estado de señalización diurna y nocturna y de conservación la valla de precaución, durante el tiempo de las obras.

2. Para garantizar el cumplimiento de las obligaciones señaladas en el apartado anterior, la administración municipal podrá fijar en cada caso la cantidad que el solicitante habrá de depositar o garantizar con aval bancario, previamente a la concesión de la licencia, cuya cantidad será como mínimo el doble del coste de construcción de la acera reglamentaria correspondiente a la finca; salvo cuando se incluyera en las obras del proyecto de urbanización.

3. En los casos en que la calzada carezca de delimitación de acera, se considerará, a efectos del cálculo a que se refiere el párrafo anterior, la quinta parte del ancho de la calle.

## CAPÍTULO SEGUNDO

### Tramitación de solicitudes de licencia

Artículo 374. Señalamiento de alineaciones y rasantes.

1. La solicitud de señalamiento de alineaciones y rasantes que no es objeto de licencia, expresará si es a efectos de deslinde, de parcelación o de edificación. Deberá acompañarse plano de situación con orientación, a escala 1:1.000, en el que sitúe el solar, en la manzana a que pertenezca y en el que se acoten exactamente las distancias a las calles inmediatas, así los anchos de aquéllas a las que dan sus fachadas. También se acompañará plano, por duplicado, a escala 1:500 en el que se señale la forma, dimensiones y superficie del solar, su situación respecto a las vías públicas y líneas colindantes.

En el caso especial que lo requiera, se podrán exigir perfiles acotados del terreno para estudiar los desniveles en relación con las calles o servicios urbanos.

2. Todos los documentos antes citados deberán de ir suscritos por el técnico competente legalmente autorizado y visados por el colegio oficial, lo cual será requisito indispensable previo a la tramitación del expediente de licencia de construcción. Se presentará esta documentación por duplicado.

3. Presentada la documentación indicada y después de efectuar el pago de los derechos a tasas correspon-

dientes, se fijará el día y la hora, para antes de un mes de la solicitud, en que habrá de llevarse a cabo el replanteo, notificándose al solicitante para que se persone con el técnico competente, legalmente autorizado, sin cuyo requisito no se practicará la fijación de alineación y rasante, perdiendo los derechos abonados en caso de incomparecencia.

4. La ejecución del señalamiento se hará constar en un plano o croquis de replanteo, por duplicado, firmados por el facultativo municipal y el técnico del solicitante.

#### Artículo 375. Solicitud de licencia.

1. Las solicitudes se formularán, en su caso, en el impreso oficial correspondiente, y suscritas por el interesado, o por la persona que legalmente le represente, con las indicaciones señaladas en el mismo.

2. Salvo en los casos expresamente exceptuados, las solicitudes de licencia se presentarán en el registro del Ayuntamiento de Almonte, acompañadas del abono de las tasas.

3. Con las solicitudes de licencia se acompañarán los documentos que, según la naturaleza de la licencia, se determinen en los artículos siguientes de la sección.

#### Artículo 376. Silencio administrativo.

En ningún caso se entenderán adquiridas por silencio administrativo facultades en contra de las prescripciones de la ley del suelo, de las Normas y de los planes, normas, proyectos y programas que se aprueben en desarrollo de éste.

Artículo 377. Aportación de autorizaciones concurrentes.

Las autorizaciones que deban otorgar otros Organismos con competencias concurrentes habrán de adjuntarse en la solicitud de la licencia, no considerándose la documentación completa del proyecto hasta que se aporten aquéllas, a los efectos del cómputo de plazos y en el caso de que las mismas condicionen el otorgamiento de la licencia urbanística.

### CAPÍTULO TERCERO

#### Documentación

#### Artículo 378. Obras con documentación abreviada.

1. Las solicitudes de licencia de obra menor irán acompañadas, en todo caso, de un documento en el que se describan, escrita y/o gráficamente, las obras, con indicación de su extensión, situación y presupuesto.

2. En los supuestos de obras menores se requerirá además, cuando así se indique respectivamente con las letras P y D, lo siguiente:

P: Presentación de planos firmados por facultativo competente y visados por el colegio profesional respectivo.

D: Dirección facultativa justificada mediante hoja de encargo de dirección visada por el correspondiente colegio profesional.

3. La solicitud se acompañará de los documentos siguientes:

A) Un ejemplar del presupuesto y del croquis de la obra con expresión de sus dimensiones.

B) En las obras menores que afecten a edificios catalogados se exigirán, además de planos y direcciones facultativas, los documentos, gráficos, fotografías y croquis que resulten precisos, en su caso.

4. Todas las licencias que se soliciten para toldos, anuncios visibles desde la vía pública, banderines, faroles, placas y luminosos tendrán carácter temporal, con vigencia de dos años y se considerarán renovados, previo abono de sus tasas, por períodos iguales; salvo que el Ayuntamiento de Almonte no renovase la licencia, sin derecho a indemnización.

#### Artículo 379. Requisitos del proyecto técnico.

1. En todas las solicitudes de licencia que exijan la presentación de un proyecto técnico, éste será firmado por el interesado y por el técnico facultativo competente y visado por el correspondiente colegio profesional figurado, junto a la firma, el nombre y apellidos del técnico.

2. El proyecto técnico definirá, justificará y volverá las obras e instalaciones, amparándose en las normas de buena construcción, con una presentación que facilite su inspección.

Artículo 380. Documentación para licencia de segregación o parcelación.

1. Con la solicitud de licencia de parcelación se acompañarán, como mínimo, los siguientes documentos:

A) Memoria en la que se haga referencia al Plan que establezca las condiciones de la parcelación que describirá la finca a parcelar; se justifique jurídica y técnicamente la operación de parcelación, y se describan las parcelas resultantes, con expresión de sus superficies y localización.

B) Certificado de dominio y estado cargas y documento acreditativo de la propiedad de la finca o fincas objeto de parcelación. Si la finca o fincas no constaren inmatriculadas, se indicará tal circunstancia, se acompañará el título o títulos que acrediten el dominio y se señalará su descripción técnica, con indicación de su naturaleza, situación, linderos y extensión.

C) Plano de situación o emplazamiento, a escala no inferior a 1:2.000.

D) Plano topográfico de información a escala 1:500, en el que sitúen las lindes de la finca y se representen los elementos naturales y constructivos existentes, así como las determinaciones de los planes de ordenación vinculantes.

E) Plano de parcelación a escala 1:500.

2. La memoria y los planos a que se refiere el apartado anterior, se presentarán por triplicado.

Artículo 381. Documentación para licencia de obras de urbanización ordinarias.

1. Con la solicitud de licencia de obras de urbanización no incluidas en el proyecto de urbanización aprobado, se acompañarán los siguientes documentos por triplicado:

A) Plano de situación a escala no inferior a 1:2.000, en el que se determine la localización de la finca o fincas a que se refiere la licencia.

B) Proyecto técnico.

C) En su caso, copia del plano oficial acreditativo de haberse efectuado el señalamiento de alineaciones y rasantes sobre el terreno.

2. Los conceptos a que deberá referirse el proyecto técnico serán los siguientes, salvo que alguno no guardase relación con las obras a ejecutar:

I. Demolición.

II. Movimiento de tierras.



- III. Obras de fábrica.
- IV. Pavimentación.
- V. Abastecimiento y distribución de agua potable.
- VI. Evacuación de aguas y saneamiento.
- VII. Redes de energía eléctrica, alumbrado y telecomunicaciones.
- VIII. Plantaciones de arbolado y jardinería.
- IX. Eliminación de barreras arquitectónicas.

3. El proyecto técnico estará integrado, como mínimo, por los documentos descritos en el libro III para los proyectos de urbanización.

4. Si el acto de otorgamiento de licencia introdujese modificación sustancial en el proyecto, el interesado deberá presentar nuevos proyectos, de los cuales uno se le devolverá, debidamente conformado, con la licencia. Las modificaciones no sustanciales del proyecto se introducirán mediante enmienda de los planos originales suscritas por el promotor y su técnico.

5. Depósito de garantía. El solicitante deberá prestar garantía, en cualquiera de las formas admitidas por la legislación vigente, y en la cuantía prevista en el art. 107 de estas NU

Artículo 382. Documentación para movimiento de tierras.

1. Con la solicitud de licencia para movimiento de tierras, no incluidas en el artículo 366 de obras menores, se acompañarán los siguientes documentos:

A) Plano de emplazamiento a escala 1:2.000 con curvas de nivel.

B) Plano topográfico de la parcela o parcelas a que se refiere la solicitud, a escala no menor a 1:500, en el que se indiquen las cotas de alineaciones y rasantes, la edificación y arbolado existente y la posición, en planta y altura, de las fincas o construcciones vecinas que puedan ser afectadas por desmonte o terraplén.

C) Plano de los perfiles que se consideren necesarios para precisar el volumen y características de la obra a realizar, así como los detalles precisos que indiquen las precauciones a adoptar en relación a la propia obra, vía pública y fincas o construcciones vecinas que pueden ser afectadas por el desmonte o terraplén.

D) Memoria técnica complementaria referida a la documentación prevista en los apartados anteriores, explicativa de las características, programa y coordinación de los trabajos a efectuar.

2. El Ayuntamiento de Almonte podrá exigir además, un análisis geotécnico del terreno o solar y la copia del plano oficial acreditativo de haberse efectuado, en caso, el señalamiento de alineaciones y rasantes sobre el terreno.

3. El peticionario asumirá la obligación de que las obras de excavación, desmonte o demás movimientos de tierra a que se refiere la licencia, se ejecutarán por una empresa constructora competente y que al frente de tales obras, además de la dirección facultativa, haya un técnico titulado que asuma expresamente la función de cuidar de la correcta ejecución de los trabajos, de acuerdo con los documentos presentados y con las órdenes de la dirección facultativa.

Artículo 383. Documentación para la licencia de obras de nueva planta, ampliación o reforma.

1. Con la solicitud de licencia de obras de nueva planta, ampliación o reforma de edificios existentes, se acompañarán los siguientes documentos:

A) Copia del plano oficial acreditativo de haberse efectuado el señalamiento de alineaciones y rasantes so-

bre el terreno, cuando sea preceptivo según lo dispuesto en esta ordenanza.

B) Proyecto técnico por triplicado, en los casos en que la petición de la licencia afecte a competencias concurrentes. Habrán de ajustar las autorizaciones y los ejemplares diligenciados, los organismos competentes.

C) Si las obras para las cuales se solicita licencia, comportan la ejecución de excavaciones, terraplenes, desmonte, o rebaje de tierras, se adjuntarán los documentos complementarios que se relacionan en los epígrafes A, B y C del párrafo 1 del artículo anterior y el acreditativo del cumplimiento de lo dispuesto en el párrafo 3 del propio artículo.

2. El proyecto técnico a que se refiere el apartado b) del número anterior, contendrá como mínimo, los siguientes documentos por triplicado y en formato UNE A-4, debidamente visado y encuadernado:

A) Memoria con justificación de cumplir todas las ordenanzas y normas de aplicación, con atención especial al cumplimiento del Decreto 72/1992, de eliminación de barreras arquitectónicas.

B) Planos de emplazamiento y topográfico del estado actual (árboles y edificaciones interiores y contiguas) a escala 1:500; de plantas, fachadas, alzados y secciones (a escalas 1:100 o mayores), debidamente acotados; señalándose en línea continua en caso de obras de reforma, lo existente que se mantiene, en línea de trazos lo nuevo y en línea de puntos lo que se hayan de demoler.

C) Oficios de direcciones facultativas de los técnicos superiores y medios legalmente autorizados.

D) Nombramiento de contratista u hoja provisional.

E) Cuestionario de estadística municipal y de fiscalía.

F) Copia del título de propiedad.

G) Informes y planos diligenciados por las compañías suministradoras, sobre las acometidas correspondientes.

3. De conformidad con lo establecido en el artículo 22 del Reglamento de servicios de las entidades locales, cuando con arreglo al proyecto presentado la edificación de un inmueble se destinara específicamente a establecimientos de características determinadas, no se concederá licencia de obras sin la autorización de la licencia de instalación, si fuere procedente y siempre que se acredite que se ha dado cumplimiento a los requisitos exigidos en las disposiciones en vigor emanadas de la administración.

4. En virtud y además del número anterior, los proyectos de edificios y obras en general destinados a usos que necesiten licencia de instalación y alojen actividades que se presuma puedan originar molestias, incomodidades o peligrosidad, deberán contener datos suficientes para justificar que se ajustan a cuanto determina el reglamento de actividades molestas, insalubres, nocivas y peligrosas.

Artículo 384. Documentación para la licencia de demolición.

1. No se concederá si no va acompañada del proyecto de obra nueva que lo sustituya, salvo en el caso de ruina inminente.

2. A la solicitud se acompañarán los siguientes documentos:

A) Tres ejemplares del proyecto de demolición.

B) Tres ejemplares del proyecto de obra nueva.

C) Oficios de dirección facultativa de técnicos competentes, legalmente autorizados.

Artículo 385. Documentación para licencia de apeos.

1. Se exigirá los mismos documentos que para las licencias de derribos.

2. Cuando por derribo u obras en una edificación sea necesario apea la contigua, se solicitará la licencia por el propietario de ésta, expresando en una Memoria, firmada por facultativo legalmente autorizado, la clase de apeos que se van a ejecutar, acompañando los planos necesarios; en caso de negativa de dicho propietario a realizar las obras de apeo, se podrán llevar a cabo directamente para el dueño de la casa que se vaya a demoler o aquella donde se hayan de ejecutar las obras, el cual deberá solicitar la oportuna licencia, con el compromiso formal de sufragar, si procediere, la totalidad de los gastos que ocasione el apeo, sin perjuicio de que puedan repercutir los gastos ocasionados, con arreglo a derecho. Cuando las obras afecten a una medianería se estará a lo establecido sobre estas servidumbres en el Código Civil.

3. En todo caso cuando se vaya a comenzar un derribo o vaciado importante, el propietario tendrá obligación de comunicarlo en forma fehaciente a los colindantes de las fincas, por si debe adoptarse alguna precaución especial.

4. En caso de urgencia por peligro inmediato podrán disponerse en el acto, por la dirección facultativa de la propiedad, los apeos y obras convenientes, aunque consistan en tomapuntas exteriores, dando cuenta inmediatamente al Ayuntamiento de Almonte, de las medidas adoptadas para la seguridad pública, sin perjuicio de solicitar la licencia en el plazo de cuarenta y ocho horas siguientes y abonar los derechos que proceda. Igualmente se exigirá que se realicen los apeos u obras que estime necesarias.

Artículo 386. Condiciones para la licencia de vallado de obras.

1. Deberá solicitarse licencia para instalar valla de protección, la cual no se concederá en tanto no se haya obtenido la correspondiente a la obra, o simultáneamente con ésta.

2. En toda obra de nueva planta o derribo y en las de reforma o conservación que afecten a las fachadas, habrá de colocarse una valla de protección de 2 metros de altura, como mínimo, de materiales que ofrezcan seguridad y conservación decorosa, y situada a la distancia máxima de 2 metros de la alineación oficial. En todo caso, deberá quedar en la acera un paso libre de 1 metro de ancho para peatones o, si ésta no fuese capaz se reservará un paso de 1 a 2 metros de la calzada para peatones, debidamente protegidos contra vehículos.

3. Si con la aplicación de las condiciones anteriores resultara un ancho inferior a un metro de la valla, el Ayuntamiento de Almonte fijará las características de la valla, y ordenará su desaparición total en el momento en que terminen los trabajos indispensables en la planta baja, continuando las obras en las plantas superiores previa la colocación de un andamio de protección, que permita el tránsito por la acera y ofrezca las debidas seguridades para la circulación en la vía pública. En casos especiales el Ayuntamiento de Almonte ordenará la adopción de medidas de carácter extraordinario.

4. Cuando las obras e instalaciones puedan suponer, en sí mismas o en su montaje, un peligro para los viandantes, se exigirá durante las obras de trabajo la colocación en la calle de una cuerda o palenque con un operario que advierta el peligro. Cuando las características del tránsito lo aconsejen, podrá limitarse el trabajo a determinadas horas.

5. En las zonas en que sea obligado el retranqueo, la valla se colocará en la alineación oficial. No será obligatorio cuando esté constituido el cerramiento definitivo.

6. Será obligada la instalación de luces de señalización con intensidad suficiente en cada extremo o ángulo saliente de la vallas.

7. Las instalaciones de las vallas se entienden siempre con carácter provisional en tanto dure la obra. Por ello, desde el momento en que transcurra un mes sin dar comienzo a las obras o estén interrumpidas, por igual período deberá suprimirse la valla y dejar libre la acera al tránsito público.

Artículo 387. Documentación para la licencia de grúas torre.

1. Con la solicitud de licencia para la instalación de uso de grúas torre en la construcción, se acompañarán los siguientes documentos:

A) A. Plano de ubicación de la grúa en relación a la finca donde se realice la obra y sus colindantes, con indicación de su máxima altura, posición del contrapeso y de las áreas del barrido de la pluma y del carro del que se cuelgue el gancho, así como la de la altura de las edificaciones e instalaciones existentes en la zona del barrio. Si tuviera que instalarse en terreno vial se indicará asimismo el espacio máximo a ocupar por la base del apoyo.

B) Certificación de la casa instaladora suscrita por el técnico competente acreditativa del perfecto estado de los elementos de la grúa a montar y de la responsabilidad de su instalación hasta dejarla en perfectas condiciones de funcionamiento. En dicha certificación deberá hacerse constar las cargas máximas en sus posiciones más desfavorables que puedan ser transportadas por la grúa en los distintos supuestos de utilización que se prevea.

C) Documento visado por el correspondiente colegio oficial y expedido por el técnico competente, acreditativo de que éste asume el control del buen funcionamiento y la seguridad de la grúa, mientras la misma permanezca en la obra.

D) Póliza de seguros con cobertura de la responsabilidad civil que pueda producir el funcionamiento de la grúa y su estancia en obra.

E) Proyecto de instalación visado por la Delegación de Industria.

2. La petición de licencia para instalación y uso de la grúa podrá efectuarse conjuntamente con la solicitud de licencia de obra en que vayan a utilizarse, con los documentos, en todo caso, referidos en el número anterior.

Artículo 388. Documentación para la instalación, ampliación o reforma de local industrial.

1. La solicitud de licencias de instalación, ampliación o reforma de industria, cuando no afecten a las condiciones y cualidades estructurales del edificio, habrá de presentarse acompañada de la documentación que a continuación se expresa, por triplicado según el tipo de obra que se trate, la cual deberá venir autorizada por el técnico competente y visada por el colegio oficial que corresponda:

A) Memoria, en la que se especifiquen los detalles de la industria; procedimientos de fabricación y producciones de la misma; potencia en C.V. de cada uno de los motores existentes o que se hayan de instalar; medidas correctoras para evitar los peligros, molestias o incomodidades, de acuerdo con lo señalado en estas Normas;

tiempo que se estime necesario para el funcionamiento de la industria y plan de etapas para la realización de las obras.

B) Plano del local de escala 1:100, expresándose la disposición y distribución de sus dependencias. Así mismo se señalará la colocación de los aparatos y motores, indicándose sus potencias en C. V., acotándose en cada local y detalladamente.

C) Plano de situación a escala en el que se delimite el suelo o planta a ocupar por la industria y detalle de la zona exterior a 50 metros.

D) Presupuesto con detalle valorado de la maquinaria e instalaciones.

2. Si las obras de ampliación o reforma afectan a las condiciones estructurales del edificio, la solicitud de licencia se acompañará de los documentos propios de obra nueva o reforma.

Artículo 389. Documentación previa a la licencia.

1. La solicitud de autorización para poder construir en suelo no urbanizable, según la zona y subclase de éste, distinguirá:

A) Construcciones destinadas a explotaciones agrícolas, forestales y ganaderas o mineras que guarden relación estrecha y demostrable con la naturaleza y destino de la finca.

B) Instalaciones vinculadas o de ejecución, entretenimiento y servicio de las obras públicas.

C) Viviendas unifamiliares aisladas, con destino a los usuarios de las explotaciones agrarias de cualquier índole.

D) Edificaciones o instalaciones de utilidad pública o interés social que hayan de emplazarse en el medio rural.

2. Para construcciones o instalaciones de los tipos A y B, se presentará con la instancia:

A) Proyecto de edificación del facultativo competente, visado por el colegio profesional, con memoria que justifique la vinculación de la obra a la explotación para la que solicita, y la rentabilidad de dicha explotación en función de otras de similares características.

B) Certificación acreditativa de cumplimiento de los Planes y Normas de la Administración de Agricultura o de Obras Públicas, en su caso, con evaluación económica de la rentabilidad de la explotación agraria.

C) Licencia de apertura, en caso de explotaciones agrícolas clasificadas en el Reglamento de Actividades Molestas, Insalubres, Nocivas y Peligrosas.

D) Documentos (fotos, planos, croquis) que acrediten la condición y situación aislada de la edificación, sus materiales, forma y su adaptación al medio ambiente.

3. Para construcciones de los tipos C y D, junto con la instancia se presentará la documentación requerida en los artículos 42, 43 y 50 de la LOUA.

4. Para las solicitudes de talas de árboles, movimiento de tierras, roza, descepe, instalaciones de carteles informativos o rótulos u otras obras que requieran licencia o autorización previa, se representarán los documentos suficientes que describan las obras, finalidad, coste, emplazamiento, etc.

Artículo 390. Licencias de obras relacionadas con el patrimonio cultural.

1. Cuando proceda, por aplicación de la legislación sectorial del patrimonio histórico, la previa autorización

del órgano competente de la administración autonómica para la concesión de licencia, se deberá presentar un ejemplar más del proyecto de obras para su remisión a aquél.

2. Cuando la petición de licencia afecte a un edificio, conjunto o elemento incluido en el Catálogo y señalado en los planos del presente Plan, como patrimonio o a conservar y proteger cualquiera que sea su categoría, o se trate de nueva planta en la misma calle en proximidad a las anteriores, se exigirán además, fotografías, fotomontajes, perspectivas, dibujos, estudios ambientales del conjunto urbano y croquis de alzados de las edificaciones existentes en un mínimo de 1 casa a ambos lados del edificio para el que se solicita licencia, incorporándole en la representación del conjunto.

3. Toda solicitud de licencia de demolición parcial así como la de enfoscado, reparación o reforma de fachadas, en edificios catalogados, deberá acompañarse de fotografías en color de la edificación existente y planos a 1/100.

4. Los proyectos que afecten a elementos del Sitio Histórico del Rocío o a elementos de otros conjuntos que se puedan declarar, deberán redactarse de acuerdo con las instrucciones de presentación de proyectos para actuaciones que afecten a conjuntos histórico-artísticos, incoados o declarados en circular de la Dirección General de Bellas Artes, Archivos y Bibliotecas a las comisiones del patrimonio histórico-artístico, en 1982.

5. Los documentos solicitados en dicha circular son de carácter escrito y gráfico que, conjuntamente con los exigidos en estas Normas, se presentarán para las siguientes finalidades y con el contenido que se señala en su documentación gráfica:

A) Obras de reforma y ampliación:

I. Determinación de los campos visuales, en planta y fotos (1/500).

II. Estado actual, con alzados, plantas y secciones y esquema de la sección de la calle (1/100 y 1/200).

III. Reforma (integración compositiva) en alzados, plantas y secciones (1/100).

IV. Volumetría, en el caso de alteración de volúmenes de la reforma, con esquema axonométrico de la solución propuesta y medianerías vistas (1/200).

B) Obras de nueva planta, sustituciones o primeras implantaciones:

I. Integración en el tejido urbano, con emplazamiento y solución de usos propuestos y parcelación (1/500).

II. Determinación de campos visuales, plantas (1/500) y fotos.

III. Volumetría propuesta en axonométrica (1/200).

IV. Estado actual, alzado y descripción fotográfica de la preexistente.

V. Integración compositiva, con dibujos del entorno urbano.

C. Solicitud de derribo total o parcial:

I. Integración en el tejido urbano (1/500).

II. Estado actual, alzados, plantas y secciones (1/100) y fotos.

6. La documentación escrita, abarcará la memoria justificativa de la oportunidad y conveniencia de las obras a realizar, con usos actuales, proyectados, materiales, estado actual, investigación historiográfica, costes, dibujos de los elementos esenciales del entorno,

técnica de recuperación y restauración de los elementos, estructuras, cubiertas, etc., y alcance de la investigación propuesta.

7. Para las obras a realizar en terrenos sometidos a protección arqueológica, o cuando se produjeran hallazgos de interés artístico, se estará a lo expresado en el artículo 411 de las presentes, para cualquier clase de suelo. La aparición de todo vestigio arqueológico en forma imprevista, será inmediatamente comunicada a la administración municipal y autonómica.

#### CAPÍTULO CUARTO

De las licencias en las que concurren competencias de otros organismos

Artículo 391. Obras, afecciones y organismos competentes.

1. Con carácter previo a la presentación ante el Ayuntamiento de Almonte del proyecto para el que se solicita licencia, cuando se tratase de obras o instalaciones en zonas de afección o de dominio de otros órganos concurrentes o por virtud de ser una materia sectorial específica, deberá obtenerse, según los casos, autorización, informe, concesión o licencia previas y preceptivas del órgano competente por razón de la materia y presentarlas en el expediente, para considerar completa la documentación a efectos del cómputo de sus plazos. En otro supuesto, el tiempo requerido para que Ayuntamiento de Almonte cumpla el trámite y obtenga la resolución solicitada, suspenderá los plazos del procedimiento administrativo a él imputables. Cuando el trámite ante el órgano concurrente no fuese preceptivo, pero el Ayuntamiento lo instase, los plazos serán a cuenta de los imputables al mismo.

2. Con carácter general el procedimiento de autorización de las actividades arqueológicas se ajustará a su normativa sectorial, especialmente el Decreto 168/2003, de 17 de junio, por el que se aprueba el Reglamento de Actividades Arqueológicas, o, en su caso, a las normas que lo sustituyan, modifiquen o completen.

3. El procedimiento de autorización de las Actuaciones de Interés Público en terrenos con el régimen de suelo no urbanizable se ajustará a lo previsto en los artículos 42 y 43 de la LOUA o, en su caso, las normas que los sustituyan.

#### CAPÍTULO QUINTO

Licencias de instalaciones y funcionamiento de actividades

Artículo 392. Solicitud de licencia.

1. Se requerirá licencia de instalación para el ejercicio de cualquier actividad en el término municipal, aún cuando estuvieran exentas de satisfacer los derechos correspondientes.

2. Los titulares de las actividades están obligados a solicitar licencia, tanto para las de nueva instalación como para los traslados, ampliaciones o modificaciones que afecten a las tarifas y clase de contribuciones, a los locales ocupados, a los procesos de fabricación o a las condiciones de seguridad o medidas correctoras aplicadas de tal manera, que la actividad, en general, debe coincidir en todos sus términos con la licencia que posea. En los cambios de nombre o titularidad, deberá comunicarse por escrito al Ayuntamiento de Almonte, quedando sujetos los titulares a las responsabilidades que se deriven.

3. Los interesados en ejercer alguna actividad podrán realizar consulta previa para conocer si la misma

es, en principio autorizable, a tenor de lo previsto en el planeamiento vigente.

4. Los inspectores municipales realizarán visitas periódicas a las actividades e instalaciones industriales, para comprobar si los titulares están en posesión de licencia y si la actividad se ajusta a las condiciones que en ella se expresan, levantando en su caso, las respectivas actas con el resultado de la inspección.

Artículo 393. Actividades inocuas y calificadas.

1. Se consideran inocuas las actividades en las que no cabe presumir que vayan a producir molestias, alterar las condiciones normales de salubridad e higiene del medio ambiental, ocasionar daños a bienes públicos o privados ni entrañar riesgos para las personas.

2. Se considerarán actividades calificadas las recogidas en el Real Decreto 1560/1992 de 18 de diciembre, de Clasificación Nacional de Actividades Económicas.

Artículo 394. Documentación para la licencia de actividades industriales y comerciales.

1. En las peticiones de licencias de instalaciones deberá acreditarse el cumplimiento de los requisitos exigidos en las disposiciones en vigor emanadas de la administración. Se formulará mediante la documentación que a continuación se indica:

2. Para las inocuas:

A) Impreso de instancia en modelo oficial.

B) Croquis de situación y dimensiones del local en que se ejercerá la actividad (abarcando la totalidad de la manzana, con las demás actividades en planta baja de ésta).

C) Recibo acreditativo del alta en el impuesto de Actividades Económicas, si resultase adecuado.

D) Contrato de arrendamiento o escritura de propiedad del local donde se haya de ejercer la actividad.

E) Escritura de constitución de la sociedad cuando el titular no fuera persona física.

F) Fotocopia de las licencias de construcción, 1ª utilización y de apertura de la actividad, si se hubiese ocupado con anterioridad al local; con la clasificación decimale de la actividad.

G) Plano de planta a escala 1:100.

3. Para las calificadas:

A) Impreso de instancia en modelo oficial por triplicado.

B) Certificado de la dirección facultativa.

C) Tres ejemplares de proyecto técnico suscrito por un facultativo competente legalmente autorizado, integrado por los siguientes documentos:

a) Memoria del Proyecto, que habrá de comprender una descripción detallada de la actividad, proceso de fabricación y materias que se utilizarán para su posible repercusión sobre la inocuidad ambiental y de los sistemas correctores que se pretendan emplear, expresando su grado de eficacia y garantía de seguridad.

b) Juego de planos integrados por los de plantas y secciones acotados a escala 1:50, 1:100 y 1:200 y los detalles a escala 1:20 ó 1:10; deberá constar en todo caso un croquis de situación incluyendo toda la manzana en que se halle, con expresión de las demás actividades en la misma.

c) Presupuesto en el que se incluirá un capítulo de maquinaria con relación valorada, a precios actuales en el mercado y el de instalaciones, con valoración de los precios vigentes.

4. La documentación suscrita por los técnicos legalmente autorizados deberá venir visada por el colegio oficial correspondiente.

5. Las solicitudes de licencia por cambios de nombre, sin que exista variación en la actividad ni en el local, se efectuarán en modelo oficial correspondiente, incluyendo en la documentación la licencia de apertura del antecesor y el recibo acreditativo de la baja de aquél en el I.A.E. En este caso no será necesaria la presentación de proyecto alguno.

6. Las solicitudes de licencia de ampliaciones, reforma o modificaciones que afecten a las tarifas de contribución, a los locales ocupados, a los procesos de fabricación o a las condiciones de seguridad y, medidas aplicadas, se efectuarán utilizando el modelo oficial correspondiente como si fueran de nueva instalaciones acompañadas de las licencias y en su caso, de proyecto suscrito por facultativo competente legalmente autorizado, en el que se refleje con detalle las variaciones que se solicitan.

7. Los titulares no darán comienzo a la actividad solicitada hasta no estar en posesión de la correspondiente licencia ni podrán iniciar el funcionamiento hasta que no se haya comprobado la instalación por los técnicos.

8. A tenor de lo establecido en el artículo 22 del reglamento de servicios de las entidades locales, cuando con arreglo al proyecto presentado, la edificación de un inmueble se destinara específicamente a establecimientos con características determinadas, no se concederá licencia de obras sin la autorización de la instalación, si fuera procedente.

9. Caducarán las licencias de los establecimientos que, seis meses después de concedida la licencia, no hayan procedido a su apertura, y las de aquellos otros que permanezcan cerrados durante un plazo superior a seis meses. No obstante, podrán prorrogarse estos plazos si dentro de los mismos, el interesado solicitase la prórroga por motivos justificados.

#### Artículo 395. Licencia de vertederos.

1. La solicitud de licencia se presentará acompañada del proyecto correspondiente.

Los servicios técnicos municipales decidirán si es admisible la petición a la vista del planeamiento y, en caso afirmativo, señalará las condiciones de concesión de licencias con las garantías, plazos, etc., y fijará la forma en que habrán de inspeccionarse los trabajos. Tarifará los derechos aplicables y previo abono, el Ayuntamiento de Almonte otorgará, si procede, la licencia.

2. Se fijará la naturaleza de los materiales de vertido admisibles y el canon máximo por metro cúbico, así como las rasantes definitivas y el refino o terminación de las superficies vistas o plantación en su caso.

3. La concesión de todo vertedero llevará aparejada para el concesionario la obligación de limitar los terrenos que han de ser utilizados para el vertido con un cerramiento que, en la parte lindante con la vía pública, deberá situarse en la alineación oficial, si lo hubiere, previo el oportuno señalamiento de la misma y, en todo caso, colocarse en las líneas que señalen los servicios técnicos municipales.

4. Si la cota del terraplén fuese superior a la del terreno colindante, sea vía pública o propiedad particular, el solicitante habrá de optar o por levantar en el perímetro del área que se rellene un muro de contención de sus tierras, en condiciones de estabilidad suficiente para contener el empuje de las mismas, o por limitar el vertido de tal manera que quede un espacio de dos metros al interior del cerramiento libre de cualquier clase

de echadizo, arrancando a partir de estos dos metros el talud natural de las tierras o escombros que se viertan.

5. En todos los casos será obligación del interesado efectuar las obras que fueren precisas para dar salida a las aguas y acompañar a la solicitud de los estudios y análisis que determina la normativa ambiental.

Artículo 396. Documentación para la licencia de traspaso y modificación del uso o actividad.

1. Con la solicitud para la modificación objetiva del uso del edificio o local, siempre que éste no requiera la realización de obra de ampliación o reforma, se acompañarán de los siguientes documentos:

A) Memoria justificativa detallada del nuevo uso, con indicación de si se halla autorizada por el planeamiento vigente; cuando el uso pretendido comporte el ejercicio de actividades industriales, deberá consignarse además la categoría, clasificación decimal y situación de las mismas.

B) Plano de emplazamiento a escala 1:500, en el que se exprese claramente la situación de la finca con referencia a las vías públicas y particulares que delimiten la totalidad de la manzana en que estén situadas y las demás actividades existentes en la misma. En este plano se indicará la orientación, las alineaciones y rasantes oficiales y el perímetro del patio central de la manzana, caso de que lo haya, y se resaltarán si el edificio existente se ajusta o no a las indicaciones, alineaciones y rasantes.

C) Plano de plantas y fachada con las secciones necesarias para su completa definición.

D) Indicación de los canales de acceso de los servicios y las conexiones de carácter obligatorio con las redes de distribución existentes y expresión de las potencias y caudales establecidos en el caso de que éstos se modifiquen sustancialmente.

E) Certificación expedida por facultativo competente acreditativa de que el edificio es apto para el nuevo uso, y con especial referencia al cumplimiento de las condiciones de estabilidad y aislamiento térmico y acústico precisos para el uso pretendido.

2. Cuando la solicitud de licencia para modificar objetivamente el uso de un edificio, lleve aparejada la realización de obras de ampliación o reforma, deberán cumplirse además las prescripciones establecidas para la clase de obras de que se trate.

## CAPÍTULO SEXTO

### Ejecución de las obras

Artículo 397. Prescripciones observables en la ejecución de las obras.

1. Durante la ejecución de las obras deberán cumplirse las siguientes prescripciones:

A) Construir el correspondiente vado, cuando la obra exija el paso de camiones por la acera.

B) Conservar, siempre que sea posible, el vado a vados exentos, así como las aceras correspondientes a la finca.

C) Mantener en estado de buena conservación, la valla u otros elementos de precaución.

D) Observar las normas establecidas sobre el horario de carga y descarga, limpieza, apertura y relleno de zanjas, retirada de escombros y materiales de la vía pública y demás disposiciones aplicables de policía.

E) Instalar en lugar fijo y bien visible, desde el inicio de la obra, un cartel de identificación de la misma

según modelo oficial aprobado por el Ayuntamiento de Almonte.

2. Además de las mencionadas prescripciones, deben tenerse en obra a disposición del inspector municipal:

A) El documento acreditativo de la concesión de licencia o su fotocopia.

B) Un ejemplar del proyecto aprobado, debidamente diligenciado.

C) El documento acreditativo de haber sido comunicado al Ayuntamiento de Almonte la efectividad de la dirección facultativa de las obras; y, en su caso, el que acredita el nombramiento del técnico a que se refiere el artículo siguiente.

D) Copia del plano agregado en su caso, al interesado, acreditativo del señalamiento de alineaciones y rasantes efectuadas.

3. La autoridad municipal, cuando decreta la suspensión de las obras o actividades en curso o bien su demolición o cierre, podrá colocar, en lugares visibles de la correspondiente obra o edificio, avisos o carteles expresivos de la resolución municipal adoptada y deberán mantenerse en su emplazamiento hasta tanto no se levante la resolución correspondiente.

#### Artículo 398. Dirección facultativa.

1. No se permitirá la iniciación de actividades, objeto de una licencia concedida, cuando sea preceptiva la dirección facultativa sin que se cumplan los requisitos siguientes:

A) Comunicación al Ayuntamiento de Almonte del facultativo designado como director y de la aceptación efectiva de la dirección. Dicha comunicación se presentará por duplicado, y en su caso, en los impresos oficiales correspondientes y estará visada por el colegio oficial al que pertenezca el facultativo; constará en la misma, además, la fecha de la licencia de obra o de la autorización provisional en su caso, y el nombre, apellidos, o razón social, y número de documento nacional de identidad o tarjeta de identificación fiscal del constructor que haya de realizarlas; el duplicado, debidamente sellado por la administración municipal, será devuelto al facultativo director y deberá custodiarse permanentemente en el lugar de la obra o actividad.

B) Cuando la obra comporte movimientos de tierra, junto con la anterior notificación, se acompañarán los documentos que se previene para la concesión de licencia de dicho tipo de trabajos si no se hubieran aportado con la petición inicial.

2. Toda la obra indicada, sin haber cumplimentado todo lo dispuesto en el párrafo anterior, se considerará carente de dirección facultativa y será suspendida mientras no se cumpla dicho requisito, sin perjuicio de las sanciones que procedan por el incumplimiento.

#### Artículo 399. Renuncia y cambio de técnicos o empresa constructora.

1. Cualquier técnico de obligada intervención de una obra o instalación según lo previsto en las presentes Normas que dejare de actuar en dicha obra o instalación, deberá ponerlo en conocimiento de la administración municipal, dentro del término de setenta y dos horas, mediante escrito en el que se exprese la causa de la renuncia, debidamente visado por el colegio oficial correspondiente.

2. El promotor de las obras, en el caso indicado en el apartado anterior, para poder continuar, habrá de nombrar un nuevo técnico y notificarlo al Ayuntamiento de Almonte, en la forma dispuesta para la iniciación, dentro del término de seis días siguientes al cese del anterior director. En otro caso, se suspenderán las obras sin perjuicio de las responsabilidades y sanciones a que hubiere lugar.

3. Si cambiara la empresa constructora encargada de la realización de la obra, el promotor, dentro del plazo de seis días, deberá poner tal circunstancia en conocimiento de la administración municipal mediante escrito en el que, junto con el enterado del facultativo director, se consigne el nombre, domicilio y número del documento nacional de identidad o tarjeta de identificación del nuevo constructor.

#### Artículo 400. Comunicación de la conclusión de las obras y licencia de primera utilización.

1. Terminadas las obras o instalaciones, el titular de la licencia, en el plazo máximo de quince días, lo pondrá en conocimiento del Ayuntamiento de Almonte, mediante el oportuno escrito de solicitud de licencia de 1.ª utilización, uso o puesta en servicio, a la que deberá acompañar:

A) Certificado expedido por el facultativo director de aquéllas, visado por el correspondiente colegio oficial en el que se acrediten, además de la fecha de su terminación, el que éstas se han realizado de acuerdo con el proyecto aprobado o sus modificaciones posteriores autorizadas y que están en condiciones de ser utilizadas.

B) Documento acreditativo de que la obra o instalación ha sido dada de alta a efectos del Impuesto de Bienes Inmuebles.

2. Comunicada la terminación de las obras o instalaciones, el servicio técnico competente realizará la inspección y si comprueba que la edificación se ajusta estrictamente al proyecto aprobado, a las condiciones de la licencia y a las prescripciones de las normas urbanísticas, ordenanzas municipales y demás disposiciones reguladoras, se hallan dispuestas y a punto de funcionamiento, en su caso, las instalaciones de protección contra incendios, informará la concesión de la licencia de ocupación o uso de la puesta en servicio. Si, por el contrario, se observase algún defecto, se propondrá a la autoridad municipal su subsanación en el plazo prudencial que al efecto se señale.

3. La licencia de uso u ocupación o la de puesta en servicio se otorgará en el plazo de un mes, desde que hubiese sido solicitada, o desde la comunicación de haber sido subsanados los defectos observados, en su caso.

4. Las empresas administradoras de agua, gas y electricidad, se abstendrán bajo su responsabilidad de conectar las respectivas instalaciones, hasta tanto no se haya concedido la licencia a que se refiere este artículo.

#### Artículo 401. Devolución de depósitos y cancelación de avales.

1. Al otorgarse la licencia de 1ª utilización, procederá a la devolución del depósito, cancelación del aval bancario constituido o liberalización de la afección, conforme a lo dispuesto en estas normas, siempre que se hubiesen cumplido total y satisfactoriamente las obligaciones que el mismo garantice.

2. Si al tiempo de otorgarse la licencia de ocupación se hallare pendiente de ejecución o de pago alguna de las obras, reparaciones o gastos, cuyo importe garanti-

ce el depósito, su devolución no tendrá lugar hasta que dichas obras, reparaciones o gastos hayan sido ejecutadas satisfactoriamente.

## TÍTULO II

### DEBERES DE CONSERVACIÓN

#### CAPÍTULO PRIMERO

##### Deberes generales de conservación de los bienes inmuebles

###### Artículo 402. Obligaciones de conservación.

1. Los propietarios de las edificaciones, urbanizaciones, terrenos, carteles e instalaciones deberán conservarlas en buen estado de seguridad, salubridad y ornato público. También están obligados a conservarlas conforme a su significación cultural y a su utilidad pública.

2. Los propietarios de terrenos incluidos en unidades de ejecución en que así se determine por el PGOU o el planeamiento de desarrollo vendrán obligados, en base al artículo 25 del RGU, a constituirse en entidades de conservación.

A tal fin, la constitución de la cantidad de conservación así como su inscripción en el registro de entidades urbanísticas colaboradoras deberá realizarse previamente a la finalización de las obras de urbanización.

###### Artículo 403. Contenido del deber de conservación. Se consideran contenidos en el deber de conservación:

A) Los trabajos y obras que tengan por objeto el mantenimiento de los terrenos, urbanizaciones, edificios, carteles e instalaciones de toda clase en las condiciones particulares que les sean propias en orden a su seguridad, salubridad y ornato público. En tales trabajos y obras se incluirán en todo caso las necesarias para asegurar el correcto uso y funcionamiento de los servicios y elementos propios de las construcciones y la reposición habitual de los componentes de tales elementos o instalaciones.

B) Las obras en edificios no declarados en ruina que, sin exceder en su coste de ejecución del cincuenta por ciento (50%) del valor actual del inmueble o plantas afectadas, repongan las construcciones e instalaciones a sus condiciones preexistentes de seguridad y salubridad, reparando o consolidando los elementos dañados que afecten a su estabilidad o sirvan al mantenimiento de sus condiciones básicas de uso, e igualmente aquellas que tengan por objeto dotar al inmueble de las condiciones mínimas de seguridad, salubridad y ornato definidas en el presente PGOU.

###### Artículo 404. Condiciones mínimas de seguridad, salubridad y ornato.

1. A los efectos previstos en el artículo anterior se entenderán como condiciones mínimas:

###### A) En urbanizaciones:

El propietario de cada parcela es responsable del mantenimiento de las acometidas de las redes de servicio en correcto estado de funcionamiento.

En urbanizaciones no recepcionadas, correrá a cuenta de sus propietarios la conservación de calzadas, aceras, redes de distribución y servicio, del alumbrado y de los restantes elementos que configuren la urbanización.

###### B. En construcciones:

a) Condiciones de seguridad: Las edificaciones deberán mantener sus cerramientos y cubiertas estancas

al paso del agua, contar con protección de su estructura frente a la acción del fuego y mantener en buen estado los elementos de protección contra caídas. La estructura deberá conservarse de modo que garantice el cumplimiento de su misión resistente, defendiéndola de los efectos de la corrosión y agentes agresores, así como de las filtraciones que puedan lesionar las cimentaciones. Deberán conservarse los materiales de revestimiento de fachadas, cobertura y cerramientos de modo que no ofrezcan riesgo a las personas y a los bienes.

b) Condiciones de salubridad: Deberán mantenerse el buen estado de las redes de servicio, instalaciones sanitarias, condiciones de ventilación e iluminación de modo que se garantice su aptitud para el uso a que estén destinadas y su régimen de utilización. Mantendrán tanto el edificio como sus espacios libres con un grado de limpieza que impida la presencia de insectos, parásitos, roedores y animales vagabundos que puedan ser causa de infección o peligro para las personas. Conservarán en buen funcionamiento los elementos de reducción y control de emisiones de humos y partículas.

c) Condiciones de ornato: Las fachadas de los elementos exteriores e interiores, medianeras, vallas y cerramientos de las construcciones deberán mantenerse adecentadas, mediante la limpieza, pintura, reparación o reposición de sus materiales de revestimiento.

###### C. En carteles e instalación:

Las condiciones señaladas en A y B serán de aplicación a los carteles e instalaciones de acuerdo con su naturaleza.

2. Los conceptos contenidos en el apartado anterior, podrán ser ampliados o precisados mediante una ordenanza especial.

###### Artículo 405. Colaboración municipal.

Si el coste de ejecución de las obras a que se refiere el artículo precedente rebasara los límites establecidos en el mismo y existieran razones de utilidad pública o interés social que aconsejaran la conservación del inmueble, el Ayuntamiento indemnizará por el exceso del coste de la reparación y en la parte no compensada por los beneficios que resulten de aplicación.

###### Artículo 406. Órdenes de ejecución de obras de conservación y reforma por motivos de interés estético o turístico.

1. La administración urbanística municipal podrá ordenar la ejecución de obras de conservación y reforma en los casos siguientes:

A) Fachadas visibles desde la vía pública, ya sea por su mal estado de conservación, por haberse transformado en espacio libre el uso de un predio colindante o por quedar la edificación por encima de la altura máxima y resultar medianeras al descubierto.

B) Jardines o espacios libres privados, por ser visibles desde la vía pública.

2. En el caso del apartado a) de este artículo podrá imponerse la apertura de huecos, balcones, miradores o cualquier otro elemento propio de una fachada o, en su caso, la decoración de la misma. Podrán imponerse asimismo las necesarias medidas para el adecuado adecentamiento, ornato o higiene.

3. Las obras se ejecutarán a costa de los propietarios si estuvieran contenidas en el límite del deber de conservación que les corresponde o supusieran un incre-

mento del valor del inmueble y hasta donde éste alcance, y se indemnizarán con cargo a fondos del Ayuntamiento cuando lo rebasaren y redunden en la obtención de mejoras de interés general, en la parte no compensada por los beneficios que resulten de aplicación.

Artículo 407. Contribución de los inquilinos al deber de conservación.

Cuanto se establece en el presente capítulo, respecto de los deberes de los propietarios, se entiende sin perjuicio de las obligaciones y derechos que para los arrendatarios de los inmuebles se derivan de la legislación arrendaticia y, particularmente, de la LAU.

## CAPÍTULO SEGUNDO

### Conservación específica del patrimonio protegido

Artículo 408. Declaración de utilidad pública.

La protección por el PGOU de edificios o elementos de interés comporta la obligación de su conservación, protección y custodia. Los deberes que se derivan de la atención a los expresados fines corresponden a sus respectivos propietarios y a la administración pública en la parte que le corresponda.

Artículo 409. Conservación, consolidación y mejora de los Bienes Inmuebles declarados de Interés Cultural.

La conservación, consolidación y mejora de los bienes inmuebles declarados de interés cultural, de conformidad con la LPHE y la LPHA, se atenderá a las disposiciones de estos textos legales, sin perjuicio de lo establecido en el PGOU y en los instrumentos de ordenación que lo desarrollen o complementen.

Artículo 410. Deber de conservación de los inmuebles protegidos por el planeamiento.

1. Sin perjuicio de lo establecido en el catálogo del Plan y en libro VII de estas ordenanzas podrá regularse el contenido del deber de conservación de inmuebles o elementos objeto de especial protección urbanística.

2. Las obras que se deriven de este deber de conservación se ejecutarán a costa de los propietarios si estuviesen contenidas en el límite del deber de conservación o supusiesen un incremento del valor del inmueble hasta donde éste alcance, y se indemnizarán con cargo a fondos públicos cuando lo rebasaren y redunden en la obtención de mejoras de interés general, en la parte no compensada por los beneficios que resulten de aplicación.

Artículo 411. Alcance de la catalogación como Bien de Interés Cultural o de la inscripción con categoría específica en el Catálogo General del Patrimonio Histórico Andaluz.

1. La catalogación como de Interés Cultural de un edificio o elemento exceptúa al mismo del régimen común de declaración de estado ruinoso en los términos que se expresan en el título III de este libro, e igualmente del régimen de edificación forzosa.

2. La catalogación como de Interés Cultural de un edificio implica la prohibición de instalación en el mismo de toda clase de elementos superpuestos y ajenos a la edificación, como anuncios, carteles, banderines, cables, postes o marquesinas, salvo en los supuestos que regulase el Ayuntamiento.

En todo caso, de conformidad con la normativa sobre Patrimonio Histórico, en los monumentos declarados BIC no podrá realizarse obra interior o exterior que afecte directamente al inmueble o a cualquiera de sus partes

integrantes o pertenencias sin autorización expresa de la Administración cultural competente. Será preceptiva la misma autorización para colocar en fachadas o en cubiertas cualquier clase de rótulo, señal o símbolo.

3. Los elementos a que hace referencia el número anterior existentes sobre inmuebles deberán suprimirse, demolerse o retirarse en el plazo máximo de un (1) año desde la definitiva aprobación del PGOU, con excepción de aquellos que estuvieren autorizados.

4. A efectos de los deberes generales de conservación, la catalogación de interés cultural de una edificación implica, para sus propietarios, la obligación de realizar las obras requeridas por las presentes normas para su adecuación a las condiciones estéticas y ambientales, sin perjuicio de su derecho a beneficiarse de las ayudas, subvenciones, exenciones o bonificaciones establecidas por la legislación vigente o que en lo sucesivo se apruebe, asegurando el mantenimiento de las particulares que hubieran sido determinadas en cada caso por su catalogación, o la de promover las actuaciones necesarias para alcanzar tales condiciones.

5. Una vez establecido y publicado el entorno de los BIC, de conformidad con la normativa sobre Patrimonio Histórico, la realización de obras en el entorno de los Monumentos declarados BIC requerirá autorización expresa de la Administración cultural competente. Esta determinación deberá tenerse presente especialmente en relación con la delimitación de entornos en tramitación correspondientes a los BIC Torre del Asperillo, Torre Carbonera, Torre de la Higuera, Torre del Oro o Torre del Loro, Torre de San Jacinto y Torre del Zalabar.

## CAPÍTULO TERCERO

### Conservación específica y ocupación temporal de solares

Artículo 412. Contenido del deber de conservación de solares.

Todo propietario de un solar deberá mantenerlo en las condiciones de seguridad y salubridad que se establecen en los siguientes apartados:

A) Vallado: todo solar deberá estar cerrado.

B) Tratamiento de la superficie: se protegerán o eliminarán los pozos o desniveles que puedan ser causa de accidentes.

C) Limpieza y salubridad: el solar deberá estar permanentemente limpio, desprovisto de cualquier tipo de vegetación espontánea sin ningún resto orgánico o mineral que pueda alimentar o albergar animales o plantas portadoras o transmisoras de enfermedades, o producir malos olores.

Artículo 413. Destino provisional de los solares.

1. En todos los terrenos que tengan la consideración de solar, hasta el momento en que para el mismo se otorgue licencia de edificación, podrán autorizarse, con carácter provisional, los usos que se indican a continuación:

A) Aparcamientos de vehículos.

B) Recreo para la infancia.

C) Esparcimientos con instalaciones provisionales de carácter desmontables.

2. La dedicación del solar a usos provisionales no es óbice para la aplicación al mismo del régimen legal de venta forzosa.

3. Tales usos deberán cesar y las instalaciones habrán de demolerse cuando lo acordase el Ayuntamiento



de Almonte sin derecho a indemnización. La autorización provisional aceptada por el propietario deberá inscribirse en el Registro de la Propiedad.

### TÍTULO III

#### Estado ruinoso de las edificaciones

Artículo 414. El régimen general de la ruina.

1. Cuando alguna construcción o parte de ella estuviere en estado ruinoso, la Administración Urbanística Municipal, de oficio o a instancia de cualquier interesado, declarará esta situación, y acordará la total o parcial demolición, previa audiencia del propietario y de los moradores, salvo inminente peligro que lo impidiera.

2. La declaración de ruina producirá la inclusión automática del inmueble en el Registro Municipal de Solares y Edificaciones Ruinosas.

Artículo 415. Procedencia de la declaración de ruina.

1. Se declarará la ruina de los inmuebles en los siguientes supuestos:

A) Cuando el coste de las obras de reparación necesarias para devolver al edificio que esté en situación de manifiesto deterioro a las condiciones de estabilidad, seguridad, estanqueidad y consolidación estructurales sea superior al cincuenta por ciento del valor de una construcción de nueva planta, con similares características e igual superficie útil o, en su caso de dimensiones equivalentes que la preexistente, realizada con las condiciones necesarias para que su ocupación sea autorizable.

B) Cuando concurren de forma conjunta las siguientes circunstancias:

a) Que se acredite por el propietario el cumplimiento puntual y adecuado de las recomendaciones de los informes técnicos correspondientes al menos a las dos últimas inspecciones periódicas que, en su caso, se hayan efectuado.

b) Que el coste de los trabajos y obras realizados como consecuencia, en su caso, de esas dos inspecciones, sumado al de las que deban ejecutarse a los efectos señalados en la letra A anterior, supere el límite del deber normal de conservación según la regulación al efecto aplicable.

c) Que se compruebe una tendencia constante y progresiva en el tiempo del incremento de las inversiones precisas para la conservación del edificio.

2. Caso de existir varias edificaciones en una unidad predial, la situación de ruina podrá afectar a todas o alguna de las de ellas, siempre y cuando exista independencia estructural entre las mismas.

3. No se considerarán circunstancias determinantes de la ruina, la sola inadecuación del edificio a la legislación específica sobre viviendas dictada con posterioridad a su construcción.

4. Tampoco llevará implícita por sí sola la declaración de ruina, la necesidad de desalojo provisional del inmueble o cualquier otra medida a adoptar respecto a su habitabilidad, a fin de proceder a su reparación.

Artículo 416. El procedimiento general de la declaración de la ruina.

1. Cuando el procedimiento se inicie a instancia de los interesados, se hará constar en la petición los datos de identificación del inmueble, certificación del Registro de la Propiedad de la titularidad y cargas del mismo, la relación de moradores, cualquiera que fuese el título de

posesión, los titulares de derechos reales sobre el inmueble, si los hubiera, así como el motivo o motivos en que se base la petición de la declaración del estado de ruina.

2. A la petición de ruina se acompañará:

A) Certificado expedido por facultativo competente conforme a la Ley de Ordenación de la Edificación en el que justifique la causa de instar la declaración de ruina, con expresa mención a la situación urbanística del inmueble, el nivel de protección en su caso, el estado físico del edificio incorporando planos de planta de la finca, año de construcción del edificio, y se acredite así mismo si éste, en el momento de la solicitud, reúne las condiciones de seguridad y habitabilidad suficiente que permitan a sus ocupantes la permanencia en él hasta que se adopte el acuerdo que proceda.

B) Memoria con descripción y señalización de las medidas de seguridad que, en razón de los daños descritos, se hubiesen adoptados en el edificio o sean preciso adoptar, y en este caso las razones de su no ejecución.

3. A los efectos de constatar la concurrencia de los elementos que definen el supuesto de ruina y, en su caso, la procedencia de la orden de conservación o rehabilitación, se exigirá la presentación de un estudio comparativo entre el coste de las reparaciones necesarias para devolver al edificio presuntamente ruinoso la estabilidad, seguridad, estanqueidad y consolidación estructurales y el valor de una construcción de nueva planta, con similares características e igual superficie útil (o, en su caso, de dimensiones equivalentes) que el existente.

4. Desde la iniciación del expediente y hasta que conste la reparación o demolición del edificio, según proceda, deberán adoptarse por la propiedad, bajo la dirección facultativa de técnico competente, las medidas precautorias, incluidas las obras imprescindibles que procedan, para evitar cualquier daño o peligro en personas y bienes y en general, el deterioro o la caída de la construcción.

5. Iniciado el expediente, los servicios técnicos municipales, previa visita de inspección, emitirán un informe en el que se determinará si el estado del edificio permite tramitar el expediente en forma contradictoria con citación de los interesados, o procede la declaración de ruina inminente total o parcial, y en su caso el desalojo.

6. Si conforme al anterior informe, procede la incoación de expediente contradictorio de ruina, se pondrá de manifiesto al propietario, moradores y titulares de derechos reales sobre el inmueble, para que presenten por escrito los documentos y justificaciones que estimen pertinentes en defensa de sus respectivos derechos, sin perjuicio de la adopción en su caso, de las medidas precautorias propuestas por los servicios técnicos municipales, encaminadas a salvaguardar la seguridad pública y, en especial, la de los ocupantes del inmueble, incluso su desalojo provisional, todo ello a cargo del propietario o propietarios del edificio.

7. El informe técnico que evalúe si concurren las circunstancias para apreciar el estado de ruina, se extenderá sobre las causas probables que pudieran haber dado origen a los deterioros que presenta el inmueble, a los efectos de motivar, en su caso, la posible existencia de incumplimiento de los deberes de conservación.

Artículo 417. Resolución del expediente.

1. Se resolverá el expediente con arreglo a alguno de los siguientes procedimientos:

A) Declarar el inmueble en estado de ruina, ordenando la demolición. Si existiera peligro en la demora, la Ad-

ministración acordará lo procedente respecto al desalojo de los ocupantes.

B) Declarar en estado de ruina parte del inmueble cuando esa parte tenga independencia constructiva, ordenando la demolición de la misma y la conservación del resto.

C) Declarar que no hay situación de ruina, ordenando las medidas pertinentes destinadas a mantener la seguridad, salubridad y ornato público del inmueble de que se trate, determinando las obras necesarias que deba realizar el propietario.

En la misma resolución se emitirá pronunciamiento sobre el cumplimiento o incumplimiento del deber de conservación de la construcción o edificación. En ningún caso cabrá la apreciación de dicho incumplimiento cuando la ruina sea causada por fuerza mayor, hecho fortuito o culpa de tercero, así como cuando el propietario haya sido diligente en el mantenimiento y uso del inmueble.

2. La declaración de ruina no es obstáculo para la imposición, en la misma resolución que la declare, de obras o reparaciones de urgencia, y de carácter provisional con la finalidad de atender a la seguridad e incluso salubridad del edificio hasta tanto se proceda a su sustitución o rehabilitación conforme a las previsiones del Plan General y los documentos que lo complementen o desarrollen.

Artículo 418. Consecuencias de la declaración de ruina y otras incidencias.

1. La declaración de ruina no habilita por sí misma para proceder a la demolición sino que requiere la previa aprobación del proyecto de demolición, que se tramitará de forma simultánea. En la notificación se indicará el plazo en el que haya de iniciarse la demolición.

2. La declaración administrativa de ruina o la adopción de medidas de urgencia por la Administración, no eximirá a los propietarios de las responsabilidades de todo orden que pudieran serles exigidas por negligencia en el cumplimiento de los deberes legales que delimitan desde el punto de vista de la función social la propiedad del inmueble. A tal fin toda incoación de expediente de ruina llevará aparejada la apertura de diligencias previas tendentes a realizar las averiguaciones pertinentes sobre posibles incumplimientos del deber de conservar.

3. El régimen de la declaración de ruina contradictoria de los edificios catalogados se regirá por lo previsto en el artículo siguiente, siendo de aplicación supletoria las normas del presente artículo y de los anteriores en todo aquello que no resulte contradictorio con las especificaciones establecidas en el mismo.

4. En los edificios no catalogados, la declaración de ruina no excluye que pueda acometerse la rehabilitación voluntaria del inmueble.

5. En aquellos casos en los que se aprecie la existencia de un interés general el Municipio podrá, antes de que proceda la incoación de expediente contradictorio de ruina, tanto si el expediente se inició en el procedimiento de una orden de ejecución como en cualquier otro caso, adoptar la resolución de rehabilitar o conservar el inmueble. En este caso iniciará las obras necesarias en un plazo máximo de seis meses hasta eliminar el estado físico de la ruina, debiendo el propietario sufragar el importe de las obras hasta donde alcance su deber de conservación.

Artículo 419. Normas de declaración de ruina en los edificios protegidos.

1. Los edificios, elementos, instalaciones o conjuntos catalogados cuya rehabilitación resulta forzosa que-

darán exceptuados del régimen común de declaración de ruina, rigiéndose por las siguientes normas:

A) Quedarán enervados los efectos relativos a la demolición cuando se hallen en estado ruinoso hasta tanto se proceda a la aprobación del proyecto de rehabilitación. En todo caso se adoptarán las medidas urgentes para mantener la estabilidad y seguridad del edificio y evitar los daños a personas y bienes.

B) En la misma resolución que se decida sobre la situación de ruina, se emitirá pronunciamiento sobre el cumplimiento o no de los deberes de conservación exigibles al propietario.

C) Cuando se haya constatado que el edificio presenta deficiencias que lo hagan merecedor de una declaración de ruina, la Administración podrá convenir con el propietario los términos de la rehabilitación definitiva.

D) Si no se llega al acuerdo con el propietario sobre la rehabilitación definitiva, el municipio podrá optar entre ordenar las obras de rehabilitación necesarias para eliminar el estado físico de ruina, con otorgamiento simultáneo de la ayuda económica o proceder a la expropiación o sustitución del propietario en aquellos casos en los que se ponga de relieve un incumplimiento de los deberes de conservación.

E) La ayuda económica se otorgará por un importe equivalente a la cantidad en la que exceda el coste de las obras necesarias de las exigibles a su titular con la finalidad de que sea destinada a la financiación de las obras de rehabilitación.

F) De ordenarse la realización de las obras de rehabilitación y el particular no presentase el proyecto de intervención en el plazo otorgado al efecto o no ejecutase la obras en el plazo establecido en el proyecto autorizado, la Administración acordará la ejecución subsidiaria, y con carácter urgente, de las obras imprescindibles para mantener la estabilidad, y declarará el incumplimiento del deber de rehabilitar, y procediendo a la sustitución del propietario para acometer la rehabilitación mediante concurso para la sustitución del propietario incumplidor en el marco de la regulación urbanística.

G) Constatado el estado ruinoso de un edificio catalogado, el proyecto de intervención concretará los elementos cuya demolición se hace imprescindible para garantizar la seguridad y procederá a la definición de las medidas a adoptar para la conservación de los valores del edificio que han motivado su catalogación. Para llevar a cabo labores de demolición será precisa la previa declaración firme de ruina que habrá de acreditar que su conservación es técnicamente imposible.

H) El Ayuntamiento notificará a la Consejería de Cultura la incoación y resolución de los expedientes de ruina que afecten a bienes inmuebles catalogados. En su caso, se solicitará informe a la citada Consejería sobre el interés histórico-artístico del edificio en cuestión, y la posibilidad de su inclusión en el Catálogo General del Patrimonio Histórico Andaluz: sin dicho informe no podrá resolverse el expediente abierto.

I) Serán exigibles las normas generales sobre presentación de documentación que deba acompañar a la solicitud de declaración de ruina.

J) En la visita de inspección se tomarán las fotografías pertinentes para verificar el estado del inmueble así como para realizar el inventario de elementos a conservar.

2. En el caso de edificios incoados o declarados como Bienes de Interés Cultural y sus entornos, será de aplicación lo establecido en la Ley de Patrimonio Histórico Español y en la Ley 1/1991, de 3 de junio, de Patrimonio Histórico de Andalucía.

3. La demolición ilegal, la ruina sobrevinida o la provocación de ruina por abandono, negligencia o incumplimiento de una orden de ejecución de los edificios incluidos en los Catálogos que complementan al Plan General, comportará la obligación de su reedificación total o parcial con idénticos parámetros a los de la edificación catalogada, todo ello con independencia de las sanciones que, en su caso, resulten pertinentes.

4. La demolición de un edificio catalogado, con independencia de las causas que lo hayan originado, no supone la modificación de las condiciones de edificabilidad, siendo ésta la que se determine por su nivel de catalogación en el planeamiento urbanístico y en las fichas del catálogo, o en otro caso la edificabilidad consolidada por el edificio preexistente.

5. La declaración de ruina de un edificio catalogado en el que se constate el incumplimiento del deber de conservar, es causa de expropiación o de sustitución del propietario incumplidor para la aplicación de la ejecución forzosa de la rehabilitación.

6. Se aplicarán con preferencia, como norma especial, los criterios del artículo 677 de estas normas a los edificios afectados por los niveles de protección que se detallan en el capítulo octavo del libro 11 sobre Normas de Protección.

#### Artículo 420. La ruina inminente.

1. Cuando como consecuencia de la inspección efectuada por los servicios técnicos municipales se ponga de manifiesto que un inmueble o construcción ofrece tal deterioro que presente peligro para las personas o bienes por su inminente derrumbamiento total o parcial, no permitiendo demora en la tramitación del expediente, se declarará el estado de ruina y se acordará lo necesario en cuanto al desalojo de los ocupantes y la seguridad de la construcción, incluido el apuntalamiento de la construcción o edificación, así como, en su caso, su total o parcial demolición, todo ello a cargo del propietario o propietarios de la edificación.

2. La declaración de ruina inminente de edificios protegidos se limitará a ordenar la demolición de los elementos estrictamente necesarios para garantizar la seguridad de las personas y ordenará las medidas de preservación del inmueble incluyendo la previsión de la reparación de los elementos retirados. Si el deterioro del edificio fuera generalizado se indicará la altura máxima de demolición del mismo a fin de posibilitar las labores de intervención posteriores. En el informe técnico municipal que sirva de objeto para declarar el estado de ruina inminente deberá incluir el inventario de los elementos que deben ser objeto de reposición.

3. En todos los casos de ruina inminente se elaborará de forma simultánea a la declaración informe técnico sobre las causas probables que han dado origen a la misma, a los efectos de motivar, en su caso, la apertura del oportuno expediente sancionador tendente a determinar la posible existencia de incumplimiento de los deberes de conservación que motiven la apertura del oportuno expediente sancionador.

Artículo 421. Plazos para el cumplimiento de los deberes de edificar o, en su caso, de conservar y rehabilitar de los edificios declarados en ruina.

1. Las edificaciones declaradas en ruina deberán ser sustituidas o rehabilitadas conforme a las previsiones del Plan General e instrumentos que lo desarrollen.

2. En los supuestos en los que la rehabilitación no sea obligatoria, el propietario deberá indicar, en los casos de solicitud de ruina instada por él, su elección de optar por la sustitución o rehabilitación todo ello para el

supuesto de que efectivamente sea declarado el estado ruinoso. En caso de que opte por la sustitución, deberá acompañar a la solicitud de declaración de ruina, el compromiso de presentar el proyecto de edificación en el plazo máximo de seis meses.

3. Si la elección adoptada por el interesado, es la de la rehabilitación voluntaria del edificio, el plazo señalado en el apartado anterior para la presentación de la solicitud de la correspondiente licencia se prorrogará por un año, salvo que en la declaración de ruina se imponga un plazo menor atendiendo a las circunstancias concurrentes sobre la conservación del edificio.

4. En todo caso el plazo máximo para la solicitud de licencia de edificación en las parcelas objeto de una declaración de ruina, será, de un año si se localizan en el Sitio Histórico, y de dos en los demás casos.

5. El plazo para la rehabilitación forzosa de los edificios catalogados incluidos en el Registro de Solares como consecuencia de una declaración de ruina, será de un año desde la citada declaración.

6. El plazo para el inicio de las obras de edificación, o en su caso, de rehabilitación será de cuatro meses desde el otorgamiento de la licencia correspondiente, que podrá prorrogarse por dos meses más por causas justificadas.

7. Las solicitudes de licencia cuya tramitación se encuentre suspendida por causas imputables a los promotores de las mismas no enervarán el cómputo de los plazos para el cumplimiento de los deberes anteriormente establecidos.

#### Artículo 422. Desarrollo mediante ordenanza.

Por ordenanza municipal podrá completarse la regulación del procedimiento de tramitación de los expedientes de ruina.

### TÍTULO IV

#### PROTECCIÓN DE LA LEGALIDAD URBANÍSTICA

Artículo 423. Medidas para la protección de la legalidad urbanística.

Las medidas de protección de la legalidad urbanística se adoptarán en los supuestos y con el alcance previsto en el régimen establecido en la legislación urbanística, en el título III del reglamento de disciplina y en el presente PGOU.

#### Artículo 424. Infracciones.

1. La vulneración de las prescripciones contenidas en la legislación urbanística en el PGOU y restantes instrumentos de planeamiento que las desarrollan, tendrán la consideración de infracciones urbanísticas y llevarán consigo la imposición de sanciones a los responsables y la expropiación en los casos procedentes.

2. Ello será compatible con la obligación de resarcimiento de daños y perjuicios, así como la adopción de las medidas previstas en la legislación del suelo, sin perjuicio de las responsabilidades que hayan podido incurrir los infractores.

3. Tendrán el carácter de infracciones graves las acciones u omisiones que, quebrantando el ordenamiento urbanístico, causen, a los bienes o intereses protegidos por el mismo, un daño directo y de importancia o creando un riesgo cierto e igualmente importante.

4. Asimismo, son infracciones graves, las relativas al incumplimiento de los plazos establecidos para la urbanización de los terrenos, o en general de los deberes básicos establecidos en este PGOU, o las referidas a la parcelación ilegal en suelo urbanizable o no urbanizable.

5. En general, las infracciones graves son las referidas a las siguientes materias:

A) Parcelaciones sobre suelo no urbanizable o sobre terrenos destinados a sistemas generales.

B) Parcelaciones sobre suelo urbanizable, mientras no esté aprobado definitivamente el correspondiente plan parcial.

C) Parcelaciones en suelo urbanizable sectorizado con plan parcial aprobado, o en suelo urbano que contradigan las previsiones contenidas en el PGOU, o Plan Parcial correspondiente.

D) Las operaciones de parcelación o división de terrenos que den lugar a parcelas inferiores a las consideradas como mínimas, según las prescripciones del presente PGOU o tengan el carácter de indivisibles.

E) Obras de edificación o urbanización o cualquier otro uso de los predios, en pugna con su calificación urbanística, su legislación especial o de modo distinto al regulado en el PGOU.

F) Edificaciones con altura superior a la prevista en el PGOU, aunque ello no suponga aumento de volumen.

G) Edificaciones que por su volumen o porcentaje de ocupación superen la edificabilidad permitida por el PGOU.

H) Edificaciones que incumplan sustancialmente las prescripciones del planeamiento sobre las distancias o retranqueos de éstas con respecto a otras edificaciones, las vías públicas, los espacios libres o linderos.

6. Las infracciones urbanísticas podrán cometerse en cualquiera de los supuestos siguientes:

A) Las actuaciones que, estando sujetas a licencia u otra autorización administrativa de carácter urbanístico se realicen sin ella, sean o no legalizables con posterioridad.

B) Las actuaciones que se realicen en contra de las determinaciones de una licencia, autorización administrativa de carácter urbanístico u orden de ejecución, o supongan una omisión de las exigencias contenidas en tales autorizaciones y órdenes de ejecución, sin perjuicio de las acciones subrogatorias o de ejecución subsidiarias que la administración pueda ejercitar.

C) La infracción, por los propietarios, de los deberes generales de conservación o de las obligaciones establecidas en estas normas urbanísticas, que permitirá al Ayuntamiento de Almonte la adopción de las medidas previstas en las mismas.

D) La infracción por los propietarios o compañías concesionarios de teléfonos, electricidad, gas y empresas anunciadoras, de las obligaciones contenidas en estas normas urbanísticas que dará lugar a la ejecución de las obras de supresión o demolición por el Ayuntamiento con carácter sustitutorio. El importe de dichas obras será exigido por vía de apremio a la propiedad del inmueble o requerida a las compañías concesionarias, en el supuesto de que se trate de cables, postes o aparejos, y en cuanto sean responsables de su supresión, enterramiento o empotrado.

Artículo 425. Derribo de edificios protegidos.

Quienes sin licencia u orden de ejecución o sin ajustarse a las condiciones en ellas señaladas, derribaren o desmontaren un edificio o elemento catalogado BIC o protegidos por el PGOU o parte de él, así como los que, como propietarios, autoricen su derribo o desmontaje, serán obligados solidariamente a su reconstrucción, sin perjuicio de las sanciones económicas que procedan.

Artículo 426. Cumplimiento del deber de conservación. El incumplimiento por los propietarios de los deberes de conservación se considerará infracción urbanística.

Artículo 427. Conservación subsidiaria por el Ayuntamiento.

Cuando los propietarios del inmueble desatiendan sus deberes de conservación, el Ayuntamiento de Almonte, de oficio o a instancia de cualquier ciudadano, ordenará la ejecución de las obras necesarias al objeto de promover el estado exigido por estas NU.

Artículo 428. Parcelaciones ilegales.

1. Se consideran parcelaciones ilegales aquellas divisiones simultáneas o sucesivas de terrenos en dos o más lotes que sean contrarias a lo establecido en la legislación urbanística, en este PGOU y en las correspondientes figuras de planeamiento que las desarrollan.

2. Los terrenos que se hayan parcelado ilegalmente o en fase de serlo, podrán ser expropiados por haber incumplido la función social de la propiedad, deduciéndose del justiprecio el importe de la multa que se imponga.

La incoación y posterior instrucción del expediente se realizará cuando existan signos externos que impliquen la presunta vulneración de la legalidad urbanística. Cabe enunciar a título meramente enunciativo, no taxativo, las siguientes:

A) Actas levantadas por funcionarios municipales en su labor de inspección y disciplina urbanística, de oficio o a instancia de parte, interesada directamente o ejerciendo la acción pública, así como por comunicaciones efectuadas por la policía local y otras autoridades competentes.

B) Por escrituras públicas o testimonios materiales de actos de enajenación, cesión, donación o permuta; notas informativas o certificaciones registrales, así como documentos liquidatorios de cualquier impuesto, ya sea local, autonómico o estatal.

C) Por comunicaciones efectuadas por las Empresas Suministradoras.

D) Así como cualquier acto, signo evidente o documento privado que acredite el incumplimiento de la legalidad urbanística.

Artículo 429. Procedimientos.

El procedimiento para la imposición de las sanciones que correspondan será el señalado en la legislación urbanística y la LPA, sin perjuicio de aplicar la legislación de régimen local.

Libro 8. Condiciones particulares de las distintas zonas del suelo urbano

## TÍTULO I

### SUELO URBANO CONSOLIDADO

#### CAPÍTULO PRIMERO

##### Núcleo urbano de Almonte

#### Sección primera. Disposiciones preliminares

Artículo 430. Condiciones Particulares de Zona.

Las condiciones particulares u ordenanzas de zona son aquellas que, junto con las generales que se establecen estas NU, regulan las condiciones a que deben sujetarse los edificios en función de su localización.

## Artículo 431. Zonas.

El PGOU, en función de los objetivos que persigue, distingue las siguientes zonas en suelo urbano consolidado del núcleo urbano de Almonte:

- A) Residencial unifamiliar entremedianeras.
- B) Residencial unifamiliar adosada.
- C) Residencial plurifamiliar en bloque.
- D) Conservación tipológica.
- E) Terciario.
- F) Industrial.

## Sección segunda. Ordenanza de la zona vivienda unifamiliar entremedianeras

## Artículo 432. Definición y objetivos.

Las presentes NU son de aplicación a todas las edificaciones comprendidas en esta zona que no hayan sido incluidas en la normativa de edificación protegida.

Al ser un tejido urbano de cierto significado, la ordenación pretende la preservación de los valores y de las tramas, controlando el proceso de sustitución del caserío, de forma que se mantenga la relación espacio público-espacio privado, configuradora de la imagen urbana.

Los principales objetivos de la intervención en la zona de viviendas unifamiliares entremedianeras, a los que se entenderán supeditadas estas NU, son los siguientes:

A) Mantenimiento de la estructura urbana, tendente a la cualificación de espacios públicos y potenciación de elementos singulares de la trama urbana.

B) Conservación del lenguaje arquitectónico que le es propio como imagen urbana con claros condicionantes histórico-artísticos.

C) Mantenimiento de la población existente, y mejora y rehabilitación de la edificación residencial, en muchos casos.

D) Control del acceso y radicación de nuevas actividades, revitalizando aquellas de uso tradicional.

E) Mejora de la accesibilidad y circulación interiores.

F) Mejora del medio ambiente y el paisaje urbano, así como la dotación de equipamientos públicos y privados como base fundamental para la revitalización de toda el área.

## Artículo 433. Delimitación.

Esta normativa será de aplicación al área delimitada bajo este concepto en los planos de ordenanzas del Plan.

## Artículo 434. Unidad Edificatoria.

1. La unidad de intervención a efectos edificatorios es la parcela catastral, cuyas formas y dimensiones aproximadas se recogen en los planos del Plan.

2. No se admitirá proyecto sobre parte de la parcela, sino proyecto unitario sobre las unidades catastrales completas o las que resulten de las agregaciones y segregaciones que se lleven a efecto de conformidad con las presentes NU.

## Artículo 435. Condiciones particulares de parcelación.

## 1. Parcela mínima:

A) A los efectos de agregación o segregación de parcelas se establecen las siguientes dimensiones mínimas:

- a) Superficie mínima: 85 m<sup>2</sup>.
- b) Longitud mínima de fachada a vial: 4,5 metros.
- c) Fondo mínimo de parcela: 12 metros.

B) No obstante lo anterior, ninguna parcela de las constituidas en el momento de la aprobación inicial de este Plan e inscrita con anterioridad en el Registro de la Propiedad será no edificable por causa de sus dimensiones, tanto superficiales como de fachada o fondo.

## 2. Regularización de parcelas.

Se entiende como tal cualquier modificación de linderos tanto en horizontal como en vertical con el fin de obtener una mejor configuración de la parcela a efectos edificatorios.

Serán autorizadas por el Ayuntamiento, previa solicitud, siempre que cumplan las siguientes condiciones:

A) En ningún caso las dimensiones de las parcelas resultantes serán inferiores a las establecidas en el apartado anterior.

B) La longitud de fachada resultante no será superior a 20 metros.

C) Se tramitará el correspondiente proyecto de parcelación.

## 3. Condiciones para la agregación de parcelas.

Las agregaciones de parcelas catastrales a fin de agruparse en una sola unidad de intervención edificatoria serán autorizadas por el Ayuntamiento, previa solicitud, siempre que cumplan las siguientes condiciones:

A) Sólo se podrá agregar un máximo de tres parcelas y por una sola vez y la superficie total resultante no será superior a 900 metros cuadrados.

B) Se exceptúan parcelas con alguna dimensión inferior a la mínima, que podrán agregarse en cualquier caso.

En caso de que la parcela resultante exceda de 900 metros cuadrados se deberán cumplir las siguientes condiciones:

C) Será preceptiva la solicitud de informe urbanístico y su resolución favorable.

D) En la solicitud del informe urbanístico para agregación de parcelas, se incluirá un plano parcelario de la manzana en que se sitúan las parcelas que pretenden agregarse y un análisis de la incidencia sobre el paisaje urbano de la agregación y de la intervención edificatoria propuesta.

E) El informe técnico municipal solamente podrá ser favorable cuando se compruebe fehacientemente que la propuesta no provoca alteraciones sustanciales en la tipomorfología predominante del entorno urbano o unidad ambiental delimitada en el PGOU en el que se inserta la actuación y además no produce ningún impacto paisajístico en el espacio público.

## 4. Condiciones de segregación de parcela.

Podrán segregarse parcelas, siempre que se cumplan las siguientes condiciones:

A) Serán colindantes a viario público o privado u otros espacios públicos o privados, con el carácter de anejo a viario.

B) Sus dimensiones mínimas serán las especificadas en el artículo 435 de estas NU.

C) Se tramitará el correspondiente proyecto de parcelación.

## 5. Desarrollo de planeamiento.

Cuando se trate de parcelas superiores a 900 m<sup>2</sup>, si la ordenación pormenorizada del Plan no es suficiente,

podrá exigirse, previamente al proyecto de edificación, un estudio técnico donde se recojan y ajusten las alineaciones interiores, estudiando la adecuación del edificio con el entorno urbano y con las edificaciones colindantes.

Artículo 436. Condiciones particulares de posición de la edificación en la parcela.

1. Alineación a vial.

A) Las edificaciones dispondrán las fachadas sobre las alineaciones, y se adosarán a las medianeras colindantes.

B) Las alineaciones serán las grafiadas en el plano de ordenación completa del núcleo urbano de Almonte.

C) En las agregaciones de parcelas podrán regularizarse los pequeños quiebros de alineaciones según una línea recta que una los extremos de fachada de la parcela resultante.

2. Fondos edificables o alineaciones interiores.

Cuando no se regule expresamente en el plano de ordenación completa del núcleo urbano de Almonte, mediante alineación interior, no se limitará la profundidad máxima a que debe llegar la edificación.

Artículo 437. Condiciones particulares de ocupación.

1. Ocupación sobre rasante:

A) La ocupación será la resultante de las dimensiones de patios que se desarrollan en estas NU, condicionada a la resolución de la iluminación y ventilación de un 85% de la superficie útil de cada vivienda a espacio público o patio según el apartado 3 del artículo 439.

B) Con carácter general computarán a estos efectos como superficie construida, cualesquiera galerías, porches, zaguanes, etc., y elementos volados que cubran parte del suelo, siempre que sean cubiertos.

C) Los usos de hospedaje, comercio y oficinas regularán la ocupación de la misma forma, resolviendo mediante patios principales, la iluminación y ventilación del 75% de la superficie útil, con excepción de almacenes. A estos efectos computarán 100 metros cuadrados como una vivienda.

2. Ocupación bajo rasante.

Se autorizan con uso exclusivo de garaje o trastero. Podrán ocupar el 100% de la superficie de la parcela.

Artículo 438. Condiciones particulares de edificabilidad.

La edificabilidad de las parcelas hasta de 200 m<sup>2</sup> será la resultante de los parámetros relativos a ocupación y altura.

Para las parcelas mayores de 200 m<sup>2</sup> la edificabilidad será de 1,8 m<sup>2</sup>t/m<sup>2</sup>s.

Artículo 439. Condiciones particulares de volumen y forma de la edificación.

1. Altura de la edificación:

A) La cota de referencia se determinará por las reglas establecidas en estas NU para edificación alineada a vial.

B) El número máximo de plantas que se permiten es de dos plantas y siete (7) metros.

C) Las alturas máximas y mínimas en unidades métricas, vendrán determinadas en función de los parámetros que a continuación se establecen:

a) La altura de piso en planta baja tendrá un máximo de cuatrocientos (400) centímetros y un mínimo de

trescientos veinte (320) centímetros medidos de suelo a suelo.

b) Las plantas de piso tendrán una altura mínima de doscientos setenta (270) centímetros y una máxima de cuatrocientos (400) centímetros de suelo a suelo.

c) La solera en planta baja podrá elevarse como máximo cuarenta (40) centímetros, no pudiendo situarse por debajo de la misma.

D) Dentro de las condiciones señaladas en los apartados anteriores, las alturas totales y parciales podrán establecerse en relación con las colindantes, particular, que deberá justificarse gráficamente.

2. Construcciones por encima de la altura máxima:

A) Por encima de la altura señalada en el artículo anterior podrá autorizarse un cuerpo construido, retranqueado en su totalidad de la línea de fachada, o lados del ángulo de esquina en su caso, a la calle un mínimo de tres (3) metros, y cuya superficie no excederá de un 25% de la construida en la planta inmediatamente inferior.

En estas construcciones se permitirá la instalación de las casillas para máquinas de ascensores y salidas de escaleras trasteros, servicios generales del edificio y otras análogas, así como cualquier otro uso que esté funcionalmente vinculado al de la planta inferior.

B) No se permitirá sobre la altura anteriormente definida, ningún cuerpo adicional de edificación, depósitos o cualquier tipo de construcciones o instalaciones, que deberán ser incluidas en el cuerpo edificado a que se hace referencia en el apartado anterior.

C) En edificios protegidos, se mantendrán los cuerpos de edificación existentes por encima de la altura máxima siempre que no sean añadidos o ampliaciones que desvirtúen la edificación original.

3. Patios:

A) En las viviendas unifamiliares y plurifamiliares se permitirán únicamente los patios de parcela, que deberán permitir la inscripción de un círculo de diámetro igual a un tercio de la altura (h/3), con un mínimo de tres (3) metros. En ambos casos cuando existan construcciones en ático que se eleven sobre las paredes de los patios en más del cincuenta por ciento (50%) de su contorno, la altura se medirá incluyendo dichas construcciones.

B) Se prohíben los patios abiertos a fachada y los situados a menos de tres metros de la fachada principal.

C) En los casos en que la planta baja se destine a usos no residenciales, los patios de luces y ventilación, podrán cubrirse a nivel del forjado de planta primera con elementos translúcidos que ocupen la totalidad o parte de la superficie libre o que garanticen la iluminación natural y ventilación del local. En los edificios catalogados sólo se permitirá dicha cubrición cuando no suponga una alteración sustancial de los espacios y elementos protegidos.

D) Los patios mantendrán sus dimensiones en toda la altura de la edificación. Su cota se situará por encima de la cota de la rasante de la calle y a menos de 50 centímetros por debajo de la solería de la planta baja.

E) Sólo podrán cubrirse los patios a la altura del último forjado y con los elementos tradicionales de cubrición, monteras de cristal no transitables o toldos.

F) Los patios se deberán disponer en las siguientes posiciones:

a) Centrados en la parcela entre ambas medianerías laterales.

- b) Adosados a una de las medianerías laterales.
- c) Adosados a la medianería posterior.

G) En cualquier caso deben estructurar y organizar la edificación dentro de la parcela y disponer de acceso desde la zona común del edificio en planta baja.

Artículo 440. Condiciones particulares de estética.

#### 1. Medianerías.

Las medianerías existentes como consecuencia de las diferencias de alturas con los edificios colindantes, deberán ser incluidas en su tratamiento en el proyecto de ejecución de la nueva edificación a efectos de su consideración análoga al tratamiento de fachada.

#### 2. Composición de fachada:

A) La fachada de los edificios deberá componerse unitariamente en todas las plantas del edificio incluidos los locales comerciales si los hubiere, debiéndose resolver totalmente el proyecto que se presente para la obtención de licencia. Queda expresamente prohibida la composición incompleta, dejando pendiente la fachada de los bajos comerciales.

Las alturas de plantas bajas y altas deberán adaptarse al orden de las edificaciones colindantes.

B) La fachada deberá implantarse en el suelo mediante tramos macizos bien dimensionados, evitando la sucesión de pilares como motivo de composición. Se evitará que los huecos de los locales comerciales lleguen hasta las paredes medianeras. A tal efecto el tramo de fachada entre medianería y hueco habrá de tener una dimensión mínima de (50) cincuenta centímetros.

C) Se recomienda el respeto a las características arquitectónicas siguientes:

a) Orden modular y simetría en fachada.

b) Cubierta de teja con alero a fachada, al menos en primera crujía.

c) Señalamiento de cornisas, forjados y retícula estructural, antepechos de azotea (caso de existir) modulando los macizos.

d) Empleo de huecos alargados en proporción aproximada alto-ancho 3/2, y jerarquización perdiendo importancia en altura, así como reforzamiento expresivo del mismo mediante reja o recercado. Ancho máximo aconsejable de huecos (160) centímetros y separación mínima (40) centímetros.

e) Cerrajería de líneas sobrias.

f) Evitar el ladrillo visto de cualquier calidad excepto en molduras y zócalos.

g) Los huecos adintelados.

h) Disposición de canalizaciones ocultas para conducciones de electricidad y telefonía con el fin de evitar que discurran por fachada.

D) Los huecos de garaje tendrán un ancho máximo de (3) metros, medidos entre jambas y quedarán a una distancia mínima de (50) cincuenta centímetros de la línea medianera, o en su caso de (100) centímetros de la esquina de la parcela y estarán integrados en el diseño de la fachada.

Quedan prohibidas las embocaduras abiertas, debiéndose disponer la puerta de entrada en el paramento de la fachada.

#### 3. Materiales de acabado y revestimiento:

A) Se terminarán las edificaciones con materiales preferentemente tradicionales en color y textura.

B) Quedan expresamente prohibidos:

a) El bloque de hormigón visto.

b) Los revestimientos cerámicos a cualquier altura. Caso de utilizarse elementos de azulejería será como parte de composición (recercos, tiras ornamentales, etc.).

C) En el caso de emplearse pinturas sintéticas la coloración deberá ser análoga a los colores tradicionales (blanco, albero, rojo sangre de toro), evitando los tonos intensos y brillantes, que habrán de rebajarse a tal fin. No obstante quedaran prohibidos los colores que a juicio de los servicios técnicos municipales supongan una agresión sobre el paisaje urbano.

D) La textura del paramento será preferentemente lisa, quedando prohibidos los acabados a la tirolesa y similares.

E) El empleo de la piedra se limitará a portadas, zócalos recercados y pilastras, no constituyendo por sí sólo tratamiento único de fachada y siempre acabado sin pulir.

F) Las jambas, molduras, cornisas y zócalos podrán pintarse con colores distintos a fin de resaltar los huecos y elementos de composición.

Las jambas, y recercos moldurados en huecos podrán tener un realce sobre el plano de fachada inferior a seis (6) centímetros.

G) Se prohíben los zócalos de revestimientos, plásticos o planchas metálicas, admitiéndose las planchas de fundición.

El realce máximo del zócalo será de seis (6) centímetros respecto al plano de fachada.

H) Los elementos de cierre y seguridad se diseñarán relacionándolos con el entorno, quedando expresamente prohibidos los cierres metálicos de fuelle o tijera en fachada.

La cerrajería de los huecos será de hierro para pintar, prohibiéndose los elementos de aluminio.

I) Las carpinterías serán de perfiles metálicos o de madera, preferentemente pintadas en tonos tradicionales. Se prohíben los tonos brillantes y los anodizados o similares.

J) Se prohíben los capialzados exteriores para persianas enrollables o toldos.

K) Ninguna instalación de refrigeración, acondicionamiento de aire, evacuación de humos o extractores, podrá sobresalir más de treinta (30) centímetros del plano de fachada exterior, ni perjudicar la estética de la misma.

Los aparatos de aire acondicionado que sean visibles desde la vía pública sólo podrán instalarse en la posición que no perjudiquen a la estética de la fachada.

Los equipos de acondicionamiento o extracción de aire en locales situados alineados a vial, no podrán tener salida a fachada a menos de tres (3) metros sobre el nivel de la acera.

#### 4. Cuerpos salientes.

Se permiten en planta baja, con un vuelo no superior a 10 centímetros y siempre que la acera tenga como mínimo un metro y medio (1,5).

En otras plantas se permitirán con un vuelo máximo de cuarenta y cinco (45) centímetros, siempre que la acera tenga como mínimo un (1) metro.

Se conservarán los huecos salientes en planta baja y alta con la solución tradicional de ajimez.

#### 5. Condiciones particulares de ejecución material.

Para garantizar la homogeneidad en el tratamiento material de los elementos arquitectónicos en las áreas urbanas objeto de la presente Normativa, se respetarán las siguientes condiciones de ejecución material:

## A) Cubiertas:

a) Los pretilos de separación entre azoteas de diferentes inmuebles serán de fábrica de ladrillo y su altura deberá estar comprendida entre 1,00 - 1,80 m de altura.

b) En las cubiertas y remates superiores de fachada se adecuará el lenguaje arquitectónico a los edificios medianeros, huyendo de copias o imitaciones historicistas pero integrándose de forma armónica en el entorno.

c) Se empleará teja cerámica curva para las cubiertas de faldones inclinados, y las planas se resolverán mediante azotea con antepecho quedando prohibidas las láminas asfálticas sin recubrimiento.

d) Las pluviales de cubiertas se recogerán en canales y se conducirán mediante bajantes al alcantarillado. Los bajantes no se recomiendan vistos. En caso de serlo se embutirán en el paramento de fachada, en las plantas bajas. Los canales y bajantes vistos serán de zinc o chapa metálica pintados, prohibiéndose expresamente las piezas de fibrocemento y los plásticos.

## B) Aleros y Balcones:

a) Los vuelos máximos permitidos serán de cuarenta y cinco (45) centímetros.

b) La distancia del balcón a la medianera será como mínimo de sesenta (60) centímetros.

c) Se prohíben expresamente los tejaronos o marquesinas en forma de pequeños tejados.

d) Se prohíben los antepechos opacos en balcones.

## C) Rótulos Comerciales.

Se admiten rótulos en fachada, haciéndolos coincidir con los huecos y con una altura inferior a la mitad de los mismos, y nunca superior a cincuenta (50) centímetros. Pueden emplearse materiales metálicos o de madera, quedando expresamente prohibidos los materiales plásticos. Se permiten rótulos en banderola de los materiales anteriormente indicados, que no sobresalgan de la acera, y con un vuelo máximo de cincuenta (50) centímetros y superficie inferior a 0,5 m<sup>2</sup>. Sólo se permitirá un rótulo de cada clase por local, y siempre situados a un mínimo de 2,70 metros de altura los situados en planta baja. Respetarán asimismo el arbolado existente. En el caso de entorpecer la visión de alguna parte o elemento de un edificio catalogado no podrán ser colocados.

## D) Toldos.

Se prohíben de tipo fijo. En planta baja quedarán por dentro del bordillo de la acera cuarenta (40) centímetros, respetando además el arbolado existente o proyectado, y quedando el punto más bajo a una altura mínima de dos (2) metros sobre la rasante de la acera. Deberán ser de color liso, evitando los tonos brillantes.

## E) Rótulos comerciales en los espacios públicos.

Se prohíbe la inclusión de vallas publicitarias en los espacios públicos. Únicamente se permitirán como vallas de cerramiento de solares en construcción, quedando por tanto prohibida la colocación sobre edificios en ruina deshabitados, con licencia de obras de derribo en tramitación o concedida o en el que se estén realizando obras de reforma.

## F) Cableados:

a) Se prohíbe la inclusión de cableados vistos en fachada, debiendo preverse conducciones ocultas empotradas para la colocación de los mismos.

b) Se prohíbe también la situación de cajas de contadores en fachada.

## G) Señalizaciones.

Cualquier tipo de señal de circulación o informativa que se pretenda colocar en la vía pública se adecuará al entorno urbano, tanto las señales verticales como las pintadas en la vía pública, prohibiéndose la ocultación total o parcial de partes significativas de edificios protegidos.

## Artículo 441. Condiciones particulares de uso.

1. El uso global de la zona será residencial, admitiéndose sus tres usos pormenorizados: vivienda unifamiliar exclusivamente entremedianeras, vivienda bifamiliar y vivienda plurifamiliar.

Además se permiten los siguientes usos pormenorizados, tanto con carácter exclusivo como no exclusivo:

A) Talleres artesanales y pequeña industria.

B) Talleres mantenimiento del automóvil.

C) Actividades de servicio terciario.

D) Hospedaje.

E) Comercio en la categoría de local comercial y agrupación comercial.

F) Oficinas.

G) Garaje.

H) Educacional.

I) Deportivo.

J) S.I.P.S. en todas sus categorías.

Queda expresamente prohibido el uso pormenorizado ligado a salas de espectáculos, discotecas o cualquier otro uso con posibilidad de generar ruidos y molestias a los ciudadanos residentes.

## Artículo 442. Edificaciones de carácter singular.

Se consideran edificaciones de carácter singular las de uso global dotacional o de carácter público.

Los edificios de este tipo quedan excluidos de las siguientes determinaciones:

A) Patios. No se consideran.

B) Segregaciones y agregaciones. Se podrán realizar en cualquier caso, incluso obteniéndose parcelas superiores a 900 metros cuadrados. El proyecto procurará hacer referencia en su composición al parcelario primitivo.

C) Altura de la edificación. El número máximo de plantas permitidas es de tres (3) y la altura de diez (10) metros.

## Artículo 443. Normativa supletoria.

En lo no regulado en esta normativa de vivienda unifamiliar entremedianeras, serán de aplicación las disposiciones generales contenidas en estas NU

## Artículo 444. Tramitación.

Además de los documentos exigidos en las normas generales, la solicitud de licencias de obras incluirá la siguiente documentación:

A) Justificación de la adecuación de la obra propuesta a las características del entorno, estudiando su integración morfológica.

B) El proyecto del edificio incluirá el tratamiento de la fachada de la planta baja para ser ejecutado unitariamente con el conjunto de la obra.

C) Alzado del tramo o tramos de calle donde se ubicará el edificio, quedando comprendido el mismo entre tres edificios a cada lado, de la misma manzana o su contigua.

D. Reportaje fotográfico del frente de manzana. En caso de que el edificio esté situado en una plaza, se presentarán los alzados del frente propio y reportaje fotográfico de todos los frentes de la plaza.



Sección tercera. Ordenanza de la zona viviendas unifamiliares adosadas

Artículo 445. Definición y objetivos.

Las áreas que integran esta zona se corresponden con suelos colmatados o destinados a ocuparse con edificación residencial unifamiliar, cuya morfología se caracteriza por la correlación entre parcelas y unidades de edificación, con viviendas adosadas, en las que la calle ha sido el elemento ordenador fundamental en la mayoría de los casos. En lo no regulado en esta normativa de vivienda unifamiliar adosada, serán de aplicación las disposiciones generales contenidas en estas UN y las relativas a la normativa de vivienda unifamiliar entremedianas del núcleo urbano de Almonte.

Artículo 446. Delimitación y subzonas.

Las presentes ordenanzas se aplicarán a la totalidad de la zona calificada como Residencial Unifamiliar Adosada, y como tal grafiada en los planos de ordenación completa.

Se distinguen cuatro subzonas en suelo urbano consolidado: Las barriadas del polideportivo y de Salcedo, a excepción del área en el que es compatible el uso residencial con el industrial (RAA1), el área en la que es compatible el uso residencial con el industrial de la barriada de Salcedo (RAA2), la barriada de Europa (RAA3) y la del barrio obrero (RAA4).

Artículo 447. Condiciones particulares de parcelación.

1. Parcelas existentes.

Ninguna parcela de las constituidas en el momento de la aprobación inicial de este Plan e inscrita con anterioridad en el Registro de la Propiedad, o que figure grafiada en los planos de ordenación del Plan será no edificable por causa de sus dimensiones, tanto superficiales como de fachada o fondo.

2. Parcela mínima.

A los efectos de agregación o segregación de parcelas se establecen las siguientes dimensiones mínimas:

- Subzonas: RAA1, RAA2, RAA3 y RAA4.
- Superficie mínima: 100 m<sup>2</sup>.
- Longitud mínima de fachada a vial: 5 metros.
- Fondo mínimo de parcela: 12 metros.

3. Regularización de parcelas.

Se entiende como tal cualquier modificación de linderos tanto en horizontal como en vertical con el fin de obtener una mejor configuración de la parcela a efectos edificatorios.

Serán autorizables por el Ayuntamiento, previa solicitud, cuando la parcela resultante no sea inferior a la mínima.

4. Condiciones para la agregación y segregación de parcelas.

A) La agregación sólo podrá ejecutarse con una de las parcelas colindantes.

A) La suma de las dos longitudes de fachada nunca superará a tres (3) veces la dimensión de la más pequeña.

C) Serán autorizables las segregaciones de parcelas siempre que se cumplan las siguientes condiciones en las parcelas resultantes:

- a) Se cumplirá la parcela mínima.
- b) Se tramitará el correspondiente proyecto de parcelación.

5. Desarrollo del planeamiento.

El Ayuntamiento de Almonte podrá admitir Estudios de Detalle que, en su caso, completen las determinaciones de ordenación pormenorizada contenidas en este PGOU.

Artículo 448. Condiciones particulares de posición de la edificación en la parcela.

1. Alineación.

A) Las edificaciones se dispondrán sobre las alineaciones a vial y, en todo caso, adosadas a las medianeras colindantes.

B) No se permitirán retranqueos.

C) Podrá disponerse edificación retranqueada de la alineación a vial con las siguientes condiciones:

a) Deberá tramitarse un estudio de detalle para establecer alineaciones.

b) La alineación interior será paralela a la calle.

c) La alineación interior deberá ser continua en la totalidad del frente de una manzana.

d) La superficie entre la alineación a vial y la interior deberá estar libre de toda edificación y ajardinada.

2. Separación a linderos traseros.

En las subzonas RAA1, RAA2 y RAA3 la separación de la edificación al lindero trasero será como mínimo de tres (3) metros. En la subzona RAA4 no se regula.

Artículo 449. Condiciones particulares de ocupación, edificabilidad y altura.

1. Ocupación sobre rasante.

La ocupación máxima por la edificación en planta, medida sobre parcela neta será del 80%.

2. Ocupación bajo rasante.

Podrán construirse sótanos para uso de garaje y trastero, cuya ocupación máxima podrá ser del 100% de la parcela.

3. Edificabilidad.

La edificabilidad de las parcelas será la resultante de los parámetros de ocupación y altura.

4. Altura de la Edificación.

A) La altura máxima permitida será de dos (2) plantas, con un total de siete (7) metros, medidos según los criterios fijados en estas NU.

B) Las alturas máximas y mínimas en unidades métricas, vendrán determinadas en función de los parámetros que a continuación se establecen:

C) La altura de piso en planta baja tendrá un máximo de cuatrocientos (400) centímetros y un mínimo de trescientos (300) centímetros medidos de suelo a suelo.

D) Las plantas de piso tendrán una altura mínima de doscientos setenta (270) centímetros y una máxima de cuatrocientos (400) centímetros de suelo a suelo.

E) La solera en planta baja podrá elevarse como máximo cuarenta (40) centímetros.

F) Dentro de las condiciones señaladas en los apartados anteriores, las alturas totales y parciales podrán establecerse en relación con las colindantes, particular, que deberá justificarse gráficamente.

5. Construcciones por encima de la altura máxima.

A) Por encima de la altura señalada en el artículo anterior podrá autorizarse un cuerpo construido, retranqueado en su totalidad de la línea de fachada, o lados del ángulo de esquina en su caso, a la calle un mínimo de

tres (3) metros, y cuya superficie no excederá de un 25% de la construida en la planta inmediatamente inferior.

En estas construcciones se permitirá la instalación de las casillas para máquinas de ascensores y salidas de escaleras trasteros, servicios generales del edificio y otras análogas, así como cualquier otro uso que esté funcionalmente vinculado al de la planta inferior.

B) No se permitirá sobre la altura anteriormente definida, ningún cuerpo adicional de edificación, depósitos o cualquier tipo de construcciones o instalaciones, que deberán ser incluidas en el cuerpo edificado a que se hace referencia en el apartado anterior.

Artículo 450. Condiciones particulares de estética.

1. Será obligatorio vallar las parcelas en las que la edificación no esté alineada a vial. Las vallas serán opacas hasta un máximo de 50 cm de altura y el resto, hasta dos (2) metros de altura, será de malla, elemento transparente o seto vegetal.

2. Las viviendas en esquina deberán tratarse con fachada compuesta, no admitiéndose medianeras.

3. El vuelo y los cuerpos salientes se ajustarán a lo dispuesto en las ordenanzas de la zona de viviendas unifamiliares entremedianeras de estas NU.

Artículo 451. Condiciones particulares de uso.

1. El uso global de la zona es el residencial en sus usos pormenorizado de vivienda unifamiliar adosada y bifamiliar. En la subzona RAA1 se permite el plurifamiliar.

Además se permiten los siguientes usos pormenorizados, tanto con carácter exclusivo como no exclusivo:

- A) Talleres artesanales y pequeña industria.
- B) Talleres mantenimiento del automóvil.
- C) Actividades de servicio terciario.
- D) Hospedaje.
- E) Comercio en la categoría de local comercial y agrupación comercial.
- F) Oficinas.
- G) Garaje.
- H) Educacional.
- I) Deportivo.
- J) SIPS en todas sus categorías.

2. En todas las subzonas queda expresamente prohibido el uso pormenorizado ligado a salas de espectáculos, discotecas o cualquier otro uso con posibilidad de generar ruidos y molestias a los ciudadanos residentes.

Artículo 452. Edificaciones de carácter singular.

Se consideran edificaciones de carácter singular las destinadas al uso pormenorizado dotacional o público.

En este caso el número máximo de plantas autorizadas es de tres (3) y la altura de diez (10) metros.

#### Sección cuarta. Ordenanza de la zona residencial plurifamiliar en bloque

Artículo 453. Definición y objetivos.

Comprende esta zona el suelo urbano consolidado correspondiente al sector de la barriada de la Constitución.

Está constituida por suelos con edificabilidad agotada, consolidadas mediante ordenación abierta de edificios de vivienda plurifamiliares en altura en bloques.

Las condiciones particulares de la zona reconocen como situaciones de hecho las ordenaciones adjuntas ya ejecutadas, dotándole de una ordenación de mantenimiento de las condiciones edificatorias actuales.

Artículo 454. Delimitación y subzonas.

Las presentes ordenanzas se aplicarán a la totalidad de la zona así calificada y como tal grafiada en los planos de ordenación completa.

Artículo 455. Tipos de obras permitidas.

Se permiten todas las obras tendentes a la buena conservación del patrimonio edificado, así como la de reforma y las obras de reconstrucción y sustitución, siempre que la unidad estructural sea completamente independiente.

Artículo 456. Condiciones particulares de uso.

1. El uso determinado será el de vivienda plurifamiliar. Además se permiten los siguientes usos pormenorizados:

- A) Talleres artesanales y pequeña industria.
- B) Actividades de servicio terciario.
- C) Hospedaje.
- D) Comercio en la categoría de local comercial y agrupación comercial.
- E) Oficinas.
- F) Educacional.
- G) Deportivo.
- H) SIPS en todas sus categorías.

2. En todas las subzonas queda expresamente prohibido el uso pormenorizado ligado a salas de espectáculos, discotecas o cualquier otro uso con posibilidad de generar ruidos y molestias a los ciudadanos residentes.

#### Sección quinta. Ordenanza de la zona de conservación tipológica

Artículo 457. Definición y objetivos.

Las áreas que integran esta zona se corresponden con barriadas construidas con voluntad funcional autosuficiente o por una morfología muy marcada por la tipología edificatoria que las desarrolla en el momento de su ejecución.

Artículo 458. Delimitación.

Las presentes ordenanzas se aplicarán a la totalidad de la zona calificada como conservación tipológica (barriadas Nueva y Pío XII), y como tal grafiada en los planos de ordenación completa.

Artículo 459. Condiciones particulares de parcelación.

Se prohíbe la agregación o segregación de las parcelas existentes excepto que estos actos tuvieren como finalidad restituir las condiciones originales de la parcelación conforme a sus proyectos primitivos.

Artículo 460. Condiciones particulares de posición de la edificación en la parcela.

1. Alineación.

Las alineaciones exteriores de las parcelas serán las grafiadas en los Planos de ordenación completa del núcleo urbano de Almonte.

Los planos de fachadas de la edificación coincidirán con los marcados en los Planos específicos de esta zona.

2. Separación a linderos.

No se permitirán retranqueos de ningún tipo cuando los planos de fachada deban coincidir con alineaciones exteriores de la parcela o con los linderos medianeros, salvo lo estipulado en el art. 461.4 de estas NU.

Artículo 461. Condiciones particulares de ocupación, edificabilidad y altura.

1. Ocupación sobre rasante.

A) Sobre rasante la edificación podrá ocupar la parte de parcela no señalada como superficie libre, con las condiciones de retranqueo antes indicada.

B) En el patio de parcela se permitirá la construcción de edificaciones auxiliares, siempre que se cumplan las siguientes condiciones:

a) Las condiciones del patio tras ser ocupado por la edificación auxiliar serán las marcadas en el libro V «normas generales de la edificación» de estas ordenanzas.

b) Sólo dispondrá de una planta de altura, aunque excepcionalmente podrá autorizarse una segunda retranqueada al menos tres metros de la fachada principal.

2. Ocupación bajo rasante.

No se permite ocupación bajo rasante.

3. Edificabilidad.

Será la que resulte de los parámetros de ocupación y altura.

4. Altura de la Edificación.

La altura permitida será de una (1) planta, con un total de tres metros y medio (3,5 m), medidos según los criterios fijados en estas NU.

Independientemente de lo estipulado en el párrafo anterior se permitirán construcciones en segunda planta siempre que esta ampliación quede retranqueada tres metros respecto de la alineación de fachada, debiendo ser objeto de un informe favorable de los servicios técnicos municipales en el que se justifique que el remonte de la edificación no altera de forma alguna los valores patrimoniales del inmueble protegido por este PGOU.

Artículo 462. Condiciones particulares de estética.

1. Las viviendas en esquina deberán tratarse con fachada compuesta, no admitiéndose medianeras.

2. El vuelo y los cuerpos salientes se ajustarán a lo dispuesto en las ordenanzas de la zona de vivienda unifamiliar entremedianeras de estas NU.

Artículo 463. Condiciones particulares de uso.

1. El uso global de la zona es el residencial en sus usos pormenorizado de vivienda unifamiliar. Además se permiten los siguientes usos pormenorizados:

A) Oficinas.

B) Educacional.

C) SIPS en todas sus categorías.

2. Queda expresamente prohibido el uso pormenorizado ligado a salas de espectáculos, discotecas o cualquier otro uso con posibilidad de generar ruidos y molestias a los ciudadanos residentes.

#### Sección sexta. Ordenanza de la zona terciaria

Artículo 464. Definición y objetivos.

Comprende esta zona las áreas ocupadas o destinadas a edificaciones para uso terciarios, fundamentalmente áreas de servicio y comercio. El objeto de la ordenación es el reconocimiento y mantenimiento de las instalaciones existentes o previstas.

Artículo 465. Delimitación y subzonas.

Las presentes ordenanzas se aplicarán a la totalidad de la zona así calificada y como tal grafiada en los planos de ordenación completa.

Artículo 466. Condiciones particulares de parcela, posición y forma.

1. Condiciones particulares de parcelas.

Las unidades parcelarias son las delimitadas en el plano de ordenación completa, que no podrán ser objeto de segregación o agregación alguna.

2. Condiciones particulares de posición y forma de los edificios.

A) Edificabilidad neta.

La edificabilidad neta será en metros cuadrados de techo/metros cuadrados de superficie de la parcela, equivalente al producto de 1.

B) Ocupación.

Las edificaciones y construcciones podrán ocupar la totalidad de la superficie de la parcela, siempre que no supere la edificabilidad neta que le corresponde.

C) Altura.

La altura será de P.B. hasta 4,0 metros.

3. Condiciones particulares de estética.

Se permitirá las construcciones con soportales. El vuelo de los cuerpos y elementos salientes se ajustará a lo establecido en los artículos de estas NU. Será obligatorio el vallado de las parcelas construidas con setos vivos de una altura mínima de cincuenta (50) centímetros y la adecuación de la edificación al entorno urbano mediante la implantación de especies arbóreas.

4. Condiciones particulares de usos.

Podrá implantarse en cada una de las áreas grafiadas en el plano de ordenación completa A09 exclusivamente los usos pormenorizados de área de servicio en el ámbito (tAS1) y comercio en todas sus categorías en la zona (tAC1). También podrán implantarse los usos SIPS, Educativo, Deportivo e Infraestructuras Urbanas Básicas.

#### Sección séptima. Ordenanza de la zona industrial

Artículo 467. Definición y objetivos.

Comprende esta zona parte del suelo urbano correspondiente a actuaciones de pequeña industria artesanal, talleres y almacenaje, consolidada o en fase de consolidación.

El objetivo de esta ordenanza es regular los procesos de sustitución en las áreas consolidadas y completar la ordenación de las pequeñas áreas aun no consolidadas.

Artículo 468. Delimitación y subzonas.

Las presentes ordenanzas se aplicarán a la totalidad de la zona así calificada (zona industrial del Tomillar) y como tal grafiada en los planos de ordenación.

Artículo 469. Condiciones particulares de parcelación, posición y forma.

1. Condiciones de la parcelación.

Para la zona industrial las unidades parcelarias serán las constituidas a la aprobación inicial del Plan e inscrita en el Registro de la Propiedad. Podrán segregarse parcelas siempre que la parcela resultante no tenga una superficie menor a 200 m<sup>2</sup> ni una longitud de fachada inferior a diez (10) metros.

2. Condiciones de posición y forma.

A) Alineación.

La alineación exterior para la subzona industrial genérica será la señalada en los planos ordenación completa. La alineación interior estará situada a 5 metros de la alineación exterior, a lo largo de la fachada en contacto con la red viaria.

## B) Ocupación.

La ocupación máxima de la parcela por la edificación será del 90%.

## C) Edificabilidad.

La edificabilidad neta será de 0,9 m<sup>2</sup>t/1m<sup>2</sup>s. No computará la superficie ocupada por entreplantas.

## D) Altura.

La altura máxima será de una (1) planta y ocho (8) metros, medidas desde la rasante hasta el arranque de la cubierta. Se permiten las entreplantas.

## Artículo 470. Condiciones particulares de uso.

1. El uso global será el industrial. Los usos pormenorizados serán:

- A) Talleres artesanales y pequeña industria.
- B) Talleres de mantenimiento del automóvil.
- C) Industria y Almacenamiento.
- D) Espectáculos y salas de reunión.

## Artículo 471. Condiciones particulares ambientales.

1. No se autorizará la instalación de industrias cuyos subproductos o residuos puedan, por reacción entre ellos, originar sinérgicamente productos más dañinos que los originales, independientemente de cualquiera que sea el estado natural de los mismos (sólido, líquido o gaseoso).

2. Se garantizará la inexistencia de afecciones sobre las personas por la emisión de ruidos. Para ello, y sin perjuicio de otras normativas aplicables, se establecen en el medio exterior los niveles equivalentes que se corresponden con los límites admisibles en el Decreto 74/1996 de 20 de febrero por el que se aprueba el Reglamento de la calidad del aire, y la Orden de 23 de febrero que lo desarrolla.

3. Toda actividad que se implante en la zona industrial tendrá que disponer de los medios propios de prevención y extinción de incendios adecuados a sus características.

4. Para seguridad de las personas, se garantizará en los proyectos el cumplimiento de los arts. 14, 24, 39 y 75 de la Ordenanza General de Seguridad e Higiene en el Trabajo, aprobada por Orden de 9 de marzo de 1971.

5. Se realizará una integración paisajística conjunta de toda actuación, con amplia utilización de apantallamientos vegetales, fundamentalmente en las vistas más comprometidas. Dadas las condiciones climáticas del municipio de Almonte y las características del suelo, la elección de las especies que hayan de implantarse se hará en función de la posibilidad de desarrollo de las mismas, tanto en las labores de urbanización como en la dotación de ajardinamiento posterior.

6. Las actividades que se implanten han de adoptar las medidas siguientes:

A) Uso de combustibles de bajo poder contaminante (gas, gasolinas libres de plomo, etc.).

B) Utilización de sistemas de regulación de temperaturas y aislamiento térmico en los edificios.

C) Uso de tecnología poco contaminante.

D) Optimizar el rendimiento energético de las instalaciones de combustión industriales.

E) Procurar el buen estado de los motores en general, y especialmente el de los vehículos de transporte, para minimizar los niveles de emisión de gases y de ruido.

## Artículo 472. Condiciones particulares estéticas.

1. Los materiales de fachada mantendrán el carácter de la zona y a tal fin deberán presentar un aspecto continuo y ser predominantemente blancos o de tonos

claros. Especialmente quedará prohibido el uso de azulaje de serigrafía en el revestido de la fachada y en todo caso no deberá utilizarse imitaciones de materiales.

2. Las cubiertas, serán de color arcilla y todos los elementos a situar sobre ellas, como torres de refrigeración, depósitos, etc., deberán ser tratados de forma que queden integrados en la edificación.

Las cubiertas serán inclinadas de chapa de paneles metálicos en color, quedando expresamente prohibidas las cubiertas realizadas con placas de fibrocemento y con chapa galvanizada.

3. Los zócalos de planta baja sólo se permitirán en piedra artificial blanca o piedra caliza, prohibiéndose especialmente el uso de terrazos o similares.

4. No se admiten vuelos distintos de los aleros o cornisas (con un máximo de 100 cm y altura máxima sobre la rasante de 4,00 m) y de las marquesinas.

5. Los elementos publicitarios quedan limitados al uso exclusivo de rótulos, excluyéndose expresamente las carteleras, carteles, banderolas y colgadura. Entendiéndose por rótulo el elemento publicitario adosado al edificio, visible desde la vía pública, alusivo al nombre comercial y/o anagrama del establecimiento allí ubicado, pudiendo ser luminoso.

6. Los rótulos deberán diseñarse de forma integrada dentro del límite material de la propia fachada, no debiendo sobresalir más de 15 cm del paramento en que se sustenta, y siendo necesario el uso de materiales que se integren en el propio entorno ambiental de la zona y en el valor arquitectónico del edificio.

Deberán tener su parte más baja a una altura superior a 4,00 m de la rasante del acerado. Cuando el anuncio se disponga en marquesina, éste deberá estar adosado a la misma y nunca en coronación, y no podrá sobresalir más de 15 cm de sus paramentos verticales.

Las dimensiones son las que siguen:

A) La altura no será superior a 80 cm.

B) La longitud no será mayor de la mitad de la anchura del paramento de fachada, con un máximo de 5 m.

No podrán instalarse en el frente de la cubierta. Se prohíbe en todo caso la utilización de rotulaciones mediante pinturas y letras adhesivas.

## Artículo 473. Condiciones particulares de abastecimiento, vertido y depuración de agua.

1. Para la autorización y puesta en funcionamiento de toda actividad industrial, ésta deberá garantizar el abastecimiento de agua potable y la evacuación de las aguas residuales mediante la ejecución de las obras correspondientes, justificándose debidamente la existencia de recursos hídricos suficientes, no permitiéndose la apertura de pozos sin la autorización de la autoridad de cuenca correspondiente. No se permitirá, en ningún caso, el vertido de aguas residuales al terreno o a cauce.

2. Todas las actividades e industrias verterán al alcantarillado debiendo cumplir los parámetros mínimos que a continuación se relacionan, asegurando de tal forma la efectividad y buen funcionamiento de las instalaciones de depuración, así como la normativa y especificaciones técnicas de la empresa gestora del saneamiento, que serán de aplicación.

Temperatura:	20° C
pH:	5,5-9,5
Sólidos en suspensión:	300 mg/l
Materias sedimentables:	2 ml/l
Sólidos gruesos:	Ausentes
DBO5 (mg/l):	300 mg/l
DQO:	500 mg/l

Color:	Inapreciable en disolución 1/40
Aluminio:	2 mg/l
Arsénico:	1 mg/l
Bario:	20 mg/l
Boro:	10 mg/l
Cadmio:	0,5 mg/l
Cromo III:	4 mg/l
Cromo IV:	0,5 mg/l
Hierro:	10 mg/l
Manganeso:	10 mg/l
Níquel:	10 mg/l
Mercurio:	0,1 mg/l
Plomo:	0,5 mg/l
Selenio:	0,1 mg/l
Estaño:	10 mg/l
Cobre:	10 mg/l
Cinc:	20 mg/l
Cianuros:	1 mg/l
Cloruros:	2.000 mg/l
Sulfuros:	2 mg/l
Sulfitos:	2 mg/l
Sulfatos:	2.000 mg/l
Fluoruros:	12 mg/l
Fósforo total:	20 mg/l
Amoniaco:	50 mg/l
Nitrógeno nítrico:	20 mg/l
Aceites y grasas:	40 mg/l
Fenoles:	1 mg/l
Aldehídos:	2 mg/l
Detergentes:	6 mg/l
Pesticidas:	0,05 mg/l

Tabla 8-1: Parámetros máximos para los vertidos

3. Toda actividad cuyo funcionamiento produzca un vertido potencialmente contaminante debido a su caudal y/o características físicas, químicas o biológicas, que supere los límites expresados en el párrafo anterior, ha de efectuar el tratamiento de este vertido antes de su evacuación a la red y disponer de un plan de gestión de residuos, de manera que se adapte a las normativas legales que les sean de aplicación. En todo caso, estas actividades han de adoptar las medidas necesarias y evitar vertidos accidentales. La justificación del cumplimiento de esta exigencia deberá realizarse expresamente en los proyectos de actividad que se presenten.

Artículo 474. Condiciones particulares de los residuos industriales.

Se garantizará el control sobre los desechos y residuos sólidos que generen las industrias, mediante aquellas acciones que permitan una correcta gestión de los mismos. Cualquier residuo tóxico o peligroso que pueda generarse en alguna de las fases se gestionará de acuerdo con la legislación vigente sobre este tipo de residuos (Ley 20/86 básica de residuos tóxicos y peligrosos; RD 833/88 que aprueba el reglamento de desarrollo de la ley anterior; y Orden de 28 de febrero de 1989 por la que se reguló la gestión de los aceites usados).

## CAPÍTULO SEGUNDO

### Núcleo Urbano del Rocío

#### Sección primera. Disposiciones preliminares

Artículo 475. Condiciones particulares de zona.

Las condiciones particulares u ordenanzas de zona son aquellas que, junto con las generales que se esta-

blecen estas NU, regulan las condiciones a que deben sujetarse los edificios en función de su localización.

Artículo 476. Zonas.

1. El PGOU, en función de los objetivos que persigue, distingue las siguientes zonas en el suelo urbano consolidado del núcleo urbano del Rocío:

- A) Sitio Histórico.
- B) Residencial unifamiliar entremedianeras.
- C) Casas de Hermandad.
- D) Turístico.
- E) Terciario.

Sección segunda. Ordenanza del Sitio Histórico

Artículo 477. Definición y objetivos.

Esta zona corresponde al núcleo urbano originario del Rocío y que viene caracterizado por su singularidad morfológica, cierta calidad ambiental y su uniformidad. Su delimitación coincide con el ámbito del Sitio Histórico. El Plan remite las ordenanzas de esta zona a las contenidas en el correspondiente Plan Especial del Sitio Histórico del Santuario y Aldea del Rocío, que se incorpora a la documentación de este Plan como parte integrante del mismo.

Sección tercera. Ordenanza de la zona vivienda unifamiliar entremedianeras

Artículo 478. Definición y objetivos.

1. Esta zona engloba a todas las manzanas de uso pormenorizada residencial no incluidas en el ámbito del Sitio Histórico.

Las presentes NU son de aplicación a todas las edificaciones comprendidas en esta zona.

Al ser un tejido urbano de cierto significado, la ordenación pretende la preservación de los valores y de las tramas, controlando el proceso de sustitución del caseo, de forma que se mantenga la relación espacio público-espacio privado, configuradora de la imagen urbana.

Los principales objetivos de la intervención en esta zona, a los que se entenderán supeditadas estas NU, son los siguientes:

A) Mantenimiento de la estructura urbana, tendente a la cualificación de espacios públicos y potenciación de elementos singulares de la trama urbana.

B) Conservación del lenguaje arquitectónico que le es propio como imagen urbana con claros condicionantes histórico-artísticos.

C) Mantenimiento de la población existente, y mejora y rehabilitación de la edificación residencial, en muchos casos.

D) Control del acceso y radicación de nuevas actividades revitalizando aquellas de uso tradicional.

E) Mejora de la accesibilidad y circulación interiores.

F) Mejora del medio ambiente y el paisaje urbano, así como la dotación de equipamientos públicos y privados como base fundamental para la revitalización de toda el área.

Artículo 479. Delimitación.

Esta normativa será de aplicación al área delimitada bajo este concepto en los planos de ordenanzas del Plan.

Artículo 480. Unidad edificatoria.

1. La unidad de intervención a efectos edificatorios es la parcela catastral, cuyas formas y dimensiones aproximadas se recogen en los planos del Plan.

2. No se admitirá proyecto sobre parte de la parcela, sino proyecto unitario sobre las unidades catastrales completas o las que resulten de las agregaciones y segregaciones que se lleven a efecto de conformidad con las presentes NU.

Artículo 481. Condiciones particulares de parcelación.

#### 1. Parcela mínima.

A) A los efectos de agregación o segregación de parcelas se establecen las siguientes dimensiones mínimas:

	RRE1	RRE2	RRE3	RRE4	RRE5
Lindero frontal	5 m.	5 m.	6 m.	7,5 m.	5 m.
Superficie mínima	-	150 m <sup>2</sup>	180 m <sup>2</sup>	225 m <sup>2</sup>	90 m <sup>2</sup>

Tabla 8-2: Dimensiones mínimas de parcela a efectos de agregación o segregación de parcelas

B) No obstante lo anterior, ninguna parcela de las constituidas en el momento de la aprobación inicial de este Plan e inscrita con anterioridad en el Registro de la Propiedad será no edificable por causa de sus dimensiones, tanto superficiales como de fachada o fondo.

#### 2. Regularización de parcelas.

A) Se entiende como tal cualquier modificación de linderos tanto en horizontal como en vertical con el fin de obtener una mejor configuración de la parcela a efectos edificatorios.

B) Serán autorizadas por el Ayuntamiento, previa solicitud, siempre que cumplan las siguientes condiciones:

a) En ningún caso las dimensiones de las parcelas resultantes serán inferiores a las establecidas en el apartado anterior.

b) La longitud de fachada resultante no será superior a 20 metros.

c) Se tramitará el correspondiente proyecto de parcelación.

#### 3. Condiciones para la agregación de parcelas.

A) Las agregaciones de parcelas catastrales a fin de agruparse en una sola unidad de intervención edificatoria serán autorizadas por el Ayuntamiento, previa solicitud, siempre que cumplan las siguientes condiciones:

a) Sólo se podrá agregar un máximo de parcelas y por una sola vez y la superficie total resultante no será superior a 600 metros cuadrados.

b) Se exceptúan parcelas con alguna dimensión inferior a la mínima que podrán agregarse en cualquier caso.

B) Además se deberán cumplir las siguientes condiciones:

a) Será preceptiva la solicitud de informe urbanístico y su resolución favorable.

b) En la solicitud del informe urbanístico para agregación de parcelas, se incluirá un plano parcelario de la manzana en que se sitúan las parcelas que pretenden agregarse.

#### 4. Condiciones de segregación de parcela.

Podrán segregarse parcelas, siempre que se cumplan las siguientes condiciones:

A) Serán colindantes a viario público o privado u otros espacios públicos o privados, con el carácter de anejo a viario.

B) Sus dimensiones mínimas serán las especificadas en el artículo 481 de estas NU.

C) Se tramitará el correspondiente proyecto de parcelación.

#### 5. Desarrollo de planeamiento.

Cuando se trate de parcelas superiores a 600 m<sup>2</sup>, si la ordenación pormenorizada del Plan no es suficiente, podrá exigirse, previamente al proyecto de edificación, un estudio de detalle donde se recojan y ajusten las alineaciones interiores, estudiando la adecuación del edificio con el entorno urbano y con las edificaciones colindantes.

Artículo 482. Condiciones particulares de posición de la edificación en la parcela.

#### 1. Alineación a vial.

A) Las edificaciones dispondrán las fachadas sobre las alineaciones, y se adosarán a las medianeras colindantes.

B) Las alineaciones serán las grafiadas en el plano de ordenación completa del núcleo urbano del Rocio.

#### 2. Fondos edificables o alineaciones interiores.

Cuando no se regula expresamente en el plano de ordenación completa del núcleo urbano del Rocio, mediante alineación interior, no se limita la profundidad máxima a que debe llegar la edificación.

Artículo 483. Condiciones particulares de ocupación

#### 1. Ocupación sobre rasante.

A) La ocupación será del 80% para todas las categorías.

B) Con carácter general computarán a estos efectos como superficie construida, las galerías, porches, escaleras, zaguanes, etc... siempre que sean elementos constructivos cubiertos.

C) Quedan prohibidos los semisótanos.

#### 2. Ocupación bajo rasante.

Se autoriza con uso exclusivo de trasteros y zona de almacenaje. Podrán ocupar el 100% de la superficie de la parcela.

Artículo 484. Condiciones particulares de edificabilidad.

La edificabilidad de las parcelas será la resultante de los parámetros relativos a ocupación y altura.

Artículo 485. Condiciones particulares de volumen y forma de la edificación.

#### 1. Altura de la edificación.

A) La cota de referencia se determinará por las reglas establecidas en estas NU para edificación alineada a vial.

B) El número máximo de plantas que se permiten es de dos plantas y siete (7) metros.

C) Las alturas máximas y mínimas en unidades métricas, vendrán determinadas en función de los parámetros que a continuación se establecen:

a) La altura de piso en planta baja tendrá un máximo de trescientos setenta (370) centímetros y un mínimo de trescientos veinte (320) centímetros medidos de suelo a suelo.

b) Las plantas de piso tendrán una altura mínima de trescientos (300) centímetros y una máxima de trescientos cincuenta (350) centímetros de suelo a suelo.

c) La solera en planta baja podrá elevarse como máximo cuarenta (40) centímetros, no pudiendo situarse por debajo de la misma.

D) Dentro de las condiciones señaladas en los apartados anteriores, las alturas totales y parciales podrán establecerse en relación con las colindantes, particular, que deberá justificarse gráficamente.

### 2. Construcciones por encima de la altura máxima.

Por encima de la altura señalada en el artículo anterior no se autoriza ningún cuerpo construido, salvo el formado por el acceso a la planta de cubierta, cuyos cerramientos delimitarán exclusivamente el ámbito de la escalera y un rellano cuya superficie útil máxima no será superior a 1,5 m<sup>2</sup>. Se prohíbe expresamente la utilización del espacio bajo cubierta para cualquier uso o función.

### 3. Patios.

A) En las viviendas unifamiliares se permitirán únicamente los patios de parcela, que deberán permitir la inscripción de un círculo de diámetro igual a un tercio de la altura (h/3), con un mínimo de tres (3) metros.

B) Se prohíben los patios abiertos a fachada y los situados a menos de tres metros de la fachada principal.

C) Los patios mantendrán sus dimensiones en toda la altura de la edificación. Su cota se situará por encima de la cota de la rasante de la calle y a menos de 50 centímetros por debajo de la solería de la planta baja.

D) Sólo podrán cubrirse los patios a la altura del último forjado y con los elementos tradicionales de cubrición, monteras de cristal no transitables o toldos.

E) Los patios se deberán disponer en las siguientes posiciones:

a) Centrados en la parcela entre ambas medianerías laterales.

b) Adosados a una de las medianerías laterales.

En cualquier caso deben estructurar y organizar la edificación dentro de la parcela y disponer de acceso desde la zona común del edificio en planta baja.

### Artículo 486. Condiciones particulares de estética.

#### 1. Medianerías.

Las medianerías existentes como consecuencia de las diferencias de alturas con los edificios colindantes, deberán ser incluidas en su tratamiento en el proyecto de ejecución de la nueva edificación a efectos de su consideración análoga al tratamiento de fachada.

#### 2. Composición de fachada.

A) La fachada de los edificios deberá componerse unitariamente en todas las plantas del edificio incluidos los locales comerciales si los hubiere, debiéndose resolver totalmente el proyecto que se presente para la obtención de licencia. Queda expresamente prohibida la composición incompleta, dejando pendiente la fachada de los bajos comerciales.

Las alturas de plantas bajas y altas deberán adaptarse al orden de las edificaciones colindantes.

B) La fachada deberá implantarse en el suelo mediante tramos macizos bien dimensionados, evitando la sucesión de pilares como motivo de composición. Se evitará que los huecos de los locales comerciales lleguen hasta las paredes medianeras. A tal efecto el tramo de

fachada entre medianería y hueco habrá de tener una dimensión mínima de (70) setenta centímetros.

C) Se recomienda el respeto a las características arquitectónicas siguientes:

a) Orden modular y simetría en fachada.

b) Cubierta de teja con alero a fachada, al menos en primera crujía.

c) Señalamiento de cornisas, forjados y retícula estructural, antepechos de azotea (caso de existir) modulando los macizos.

d) Empleo de huecos alargados en proporción aproximada alto-ancho 3/2, y jerarquización perdiendo importancia en altura, así como reforzamiento expresivo del mismo mediante reja o recercado. Ancho máximo aconsejable de huecos (160) centímetros y separación mínima (40) centímetros.

e) Cerrajería de líneas sobrias.

f) Evitar el ladrillo visto de cualquier calidad excepto en molduras y zócalos.

g) Los huecos adintelados.

h) Disposición de canalizaciones ocultas para conducciones de electricidad y telefonía con el fin de evitar que discurran por fachada.

D) Quedan prohibidas las embocaduras abiertas, debiéndose disponer la puerta de entrada en el paramento de la fachada.

E) Las marquesinas de los porches serán ligeras en cuanto a materiales y proporciones. La estructura portante que las soporta, será metálica o de madera y la cubrición o techumbre será principalmente vegetal y perecedera. En caso de utilización de materiales permanentes se prohíbe la utilización de fibrocemento y teja vidriada.

### 3. Materiales de acabado y revestimiento.

A) Se terminarán las edificaciones con materiales preferentemente tradicionales en color y textura.

B) Quedan expresamente prohibidos:

a) El bloque de hormigón visto.

b) Los revestimientos cerámicos a cualquier altura. Caso de utilizarse elementos de azulejería será como parte de composición (recercos, tiras ornamentales, etc.).

c) El uso del mármol y la piedra artificial.

C) En el caso de emplearse pinturas sintéticas la coloración debe ser blanca. La textura del paramento será preferentemente lisa, quedando prohibidos los acabados a la tirolésa y similares.

D) Las jambas, molduras, cornisas y zócalos podrán pintarse con colores distintos a fin de resaltar los huecos y elementos de composición.

E) Las jambas y recercos moldurados en huecos podrán tener un realce sobre el plano de fachada inferior a seis (6) centímetros.

F) Se prohíben los zócalos de revestimientos, plásticos o planchas metálicas o de fundición.

G) El realce máximo del zócalo será de seis (6) centímetros respecto al plano de fachada.

H) Los elementos de cierre y seguridad se diseñarán relacionándolos con el entorno, quedando expresamente prohibidos los cierres metálicos de fuelle o tijera en fachada.

I) La cerrajería de los huecos será de hierro para pintar, prohibiéndose los elementos de aluminio.

J) Las carpinterías serán de perfiles metálicos o de madera, preferentemente pintadas en tonos tradiciona-

les y preferentemente marrón, verde, sepia y blanco. Se prohíben los tonos brillantes y los anodizados o similares.

K) Se prohíben los capialzados exteriores para persianas enrollables o toldos.

L) Ninguna instalación de refrigeración, acondicionamiento de aire, evacuación de humos o extractores, podrá sobresalir más de treinta (30) centímetros del plano de fachada exterior, ni perjudicar la estética de la misma.

M) Los aparatos de aire acondicionado que sean visibles desde la vía pública solo podrán instalarse en la posición que no perjudiquen a la estética de la fachada.

N) Los equipos de acondicionamiento o extracción de aire en locales situados alineados a vial, no podrán tener salida a fachada a menos de tres (3) metros sobre el nivel de la acera.

#### 4. Cuerpos salientes.

A) El vuelo máximo en balcones, terrazas, cornisas, marquesinas y viseras, será de cincuenta (50) centímetros.

B) No se permitirán fuera de las alineaciones definidas cuerpos volados cerrados, ni la colocación de cierre de balcones.

C) Las cornisas o impostas, cuyo vuelo exceda de treinta (30) centímetros deberán volverse antes de llegar a la medianería, salvo que coincidan en altura con la de la casa colindante, en cuyo caso podrán componerse con ésta.

Artículo 487. Condiciones particulares de ejecución material.

Para garantizar la homogeneidad en el tratamiento material de los elementos arquitectónicos en las áreas urbanas objeto de la presente Normativa, se respetarán las siguientes condiciones de ejecución material:

##### A) Cubiertas.

Las cubiertas serán planas admitiéndose las inclinadas siempre que cumplan las siguientes condiciones:

a) La pendiente máxima admisible de los planos inclinados será de treinta y cinco (35) grados.

b) Como material de cubrición e recomienda la teja curva en su color natural o vidriada.

c) Se prohíben los acabados en piezas de fibrocemento o similar, así como las láminas asfálticas revestidas con metalizados.

d) Las pluviales de cubiertas, que viertan sobre las calles de servicio, se recogerán mediante bajantes al alcantarillado. Los bajantes no serán vistos.

##### B) Aleros y Balcones.

a) Las jambas de portadas, podrán sobresalir de la alineación un máximo de diez centímetros (10 cm).

b) Las rejas voladas y molduras se consentirán hasta un vuelo máximo de quince centímetros (15 cm), siempre que sobresalgan a una altura no inferior a dos metros (2 m) de la rasante de la calle. Por debajo de dicha altura dichos salientes se sujetarán a las condiciones del párrafo anterior.

c) El canto máximo de los aleros será de doce centímetros (12 cm) si no tiene moldura, y de veinte centímetros (20 cm) en caso contrario.

d) El canto máximo del vuelo del balcón será de doce centímetros (12 cm) si no tiene molduras y de veinte centímetros (20 cm).

e) La anchura del balcón será la correspondiente al hueco incrementando a cada lado un máximo de treinta centímetros (30 cm), salvo en el caso en que el balcón sea corrido, lo cual deberá estar justificado en base a la composición de la fachada.

f) Los vuelos máximos permitidos serán de cuarenta y cinco (45) centímetros.

g) La distancia del balcón a la medianera será como mínimo de sesenta (60) centímetros.

h) Se prohíben expresamente los tejarones o marquesinas en forma de pequeños tejados.

i) Se prohíben los antepechos opacos en balcones.

##### C) Rótulos Comerciales.

Se admiten rótulos en fachada, haciéndolos coincidir con los huecos y con una altura inferior a la mitad de los mismos, y nunca superior a cincuenta (50) centímetros. Pueden emplearse materiales metálicos o de madera, quedando expresamente prohibidos los materiales plásticos. Se permiten rótulos en banderola de los materiales anteriormente indicados, que no sobresalgan de la acera, y con un vuelo máximo de cincuenta (50) centímetros y superficie inferior a 0,5 m<sup>2</sup>. Solo se permitirá un rótulo de cada clase por local, y siempre situados a un mínimo de 2,70 metros de altura los situados en planta baja. Respetarán asimismo el arbolado existente. En el caso de entorpecer la visión de alguna parte o elemento de un edificio catalogado no podrán ser colocados.

##### D) Toldos.

Se prohíben de tipo fijo. En planta baja quedarán por dentro del bordillo de la acera cuarenta (40) centímetros, respetando además el arbolado existente o proyectado, y quedando el punto más bajo a una altura mínima de dos (2) metros sobre la rasante de la acera. Deberán ser de color liso, evitando los tonos brillantes.

##### E) Rótulos comerciales en los espacios públicos.

Se prohíbe la inclusión de vallas publicitarias en los espacios públicos. Únicamente se permitirán como vallas de cerramiento de solares en construcción, quedando por tanto prohibida la colocación sobre edificios en ruina deshabitados, con licencia de obras de derribo en tramitación o concedida o en el que se estén realizando obras de reforma.

##### F) Cableados.

Se prohíbe la inclusión de cableados vistos en fachada, debiendo preverse conducciones ocultas empotradas para la colocación de los mismos.

Se prohíbe también la situación de cajas de contadores en fachada que no queden cubiertas.

##### G) Señalizaciones.

Cualquier tipo de señal de circulación o informativa que se pretenda colocar en la vía pública se adecuará al entorno urbano, tanto las señales verticales como las pintadas en la vía pública, prohibiéndose la ocultación total o parcial de partes significativas de edificios protegidos.

#### Artículo 488. Condiciones particulares de uso.

1. El uso global de la zona será residencial con una vivienda unifamiliar por parcela, no admitiéndose la vivienda bifamiliar ni la plurifamiliar. Además se permiten los siguientes usos pormenorizados, tanto con carácter exclusivo como no exclusivo:

A) Talleres artesanales.

B) Hospedaje.

C) Comercio en la categoría de local comercial.

D) Oficinas.

E) Educativa.

F) Infraestructuras urbanas básicas.



- G) Deportivo.  
H) SIPS en todas sus categorías.

2. Los usos prohibidos son los no enunciados con anterioridad.

Artículo 489. Normativa supletoria.

En lo no regulado en esta normativa, serán de aplicación las disposiciones generales contenidas en estas NU.

Artículo 490. Tramitación.

1. Además de los documentos exigidos en las normas generales, la solicitud de licencias de obras incluirá la siguiente documentación:

A) Justificación de la adecuación de la obra propuesta a las características del entorno, estudiando su integración morfológica.

B) Alzado del tramo o tramos de calle donde se ubicará el edificio, quedando comprendido el mismo entre tres edificios a cada lado, de la misma manzana o su contigua.

C) Reportaje fotográfico del frente de manzana. En caso de que el edificio esté situado en una plaza, se presentarán los alzados del frente propio y reportaje fotográfico de todos los frentes de la plaza.

#### Sección cuarta. Ordenanza de la zona dotacional casas de hermandad

Artículo 491. Definición y objetivos.

Esta zona engloba a todas las parcelas de uso pormenorizado casas de hermandad no incluidas en el ámbito del Sitio Histórico.

Las presentes NU son de aplicación a todas las edificaciones comprendidas en esta zona.

Al ser un tejido urbano de cierto significado, la ordenación pretende la preservación de los valores y de las tramas, controlando el proceso de sustitución del caserío, de forma que se mantenga la relación espacio público-espacio privado, configuradora de la imagen urbana.

Los principales objetivos de la intervención en esta zona, a los que se entenderán supeditadas estas NU, son los siguientes:

A) Mantenimiento de la estructura urbana, tendente a la cualificación de espacios públicos y potenciación de elementos singulares de la trama urbana.

B) Conservación del lenguaje arquitectónico que le es propio como imagen urbana con claros condicionantes histórico-artísticos.

C) Mantenimiento de la población existente, y mejora y rehabilitación de la edificación residencial, en muchos casos.

D) Control del acceso y radicación de nuevas actividades, revitalizando aquellas de uso tradicional.

E) Mejora de la accesibilidad y circulación interiores.

F) Mejora del medio ambiente y el paisaje urbano, así como la dotación de equipamientos públicos y privados como base fundamental para la revitalización de toda el área.

Artículo 492. Delimitación.

Esta normativa será de aplicación al área delimitada bajo este concepto en los planos de ordenanzas del Plan.

Artículo 493. Unidad edificatoria.

1. La unidad de intervención a efectos edificatorios es la parcela catastral, cuyas formas y dimensiones aproximadas se recogen en los planos del Plan.

2. No se admitirá proyecto sobre parte de la parcela, sino proyecto unitario sobre las unidades catastrales completas o las que resulten de las agregaciones y segregaciones que se lleven a efecto de conformidad con las presentes NU.

Artículo 494. Condiciones particulares de parcelación.

1. Parcela mínima.

A) A los efectos de agregación o segregación de parcelas se establecen las siguientes dimensiones mínimas:

	CHR
Lindero frontal	7,5 m.
Superficie mínima	225 m <sup>2</sup>

Tabla 8-3: Dimensiones mínimas de parcela a efectos de agregación o separación.

B) No obstante lo anterior, ninguna parcela de las constituidas en el momento de la aprobación inicial de este Plan e inscrita con anterioridad en el Registro de la Propiedad será no edificable por causa de sus dimensiones, tanto superficiales como de fachada o fondo.

2. Regularización de parcelas.

Se entiende como tal cualquier modificación de linderos tanto en horizontal como en vertical con el fin de obtener una mejor configuración de la parcela a efectos edificatorios.

Serán autorizadas por el Ayuntamiento, previa solicitud, siempre que cumplan las siguientes condiciones:

A) En ningún caso las dimensiones de las parcelas resultantes serán inferiores a las establecidas en el apartado anterior.

B) La longitud de fachada resultante no será superior a 20 metros.

C) Se tramitará el correspondiente proyecto de parcelación.

3. Condiciones para la agregación de parcelas.

Las agregaciones de parcelas catastrales a fin de agruparse en una sola unidad de intervención edificatoria serán autorizadas por el Ayuntamiento, previa solicitud, siempre que cumplan las siguientes condiciones:

A) Sólo se podrá agregar un máximo de tres parcelas y por una sola vez y la superficie total resultante no será superior a 900 metros cuadrados.

B) Se exceptúan parcelas con alguna dimensión inferior a la mínima que podrán agregarse en cualquier caso.

Además se deberán cumplir las siguientes condiciones:

C) Será preceptiva la solicitud de informe urbanístico y su resolución favorable.

D) En la solicitud del informe urbanístico para agregación de parcelas, se incluirá un plano parcelario de la manzana en que se sitúan las parcelas que pretenden agregarse.

4. Condiciones de segregación de parcela.

No se permiten segregaciones de parcela.

5. Desarrollo de planeamiento.

Cuando se trate de parcelas superiores a 900 m<sup>2</sup>, si la ordenación pormenorizada del Plan no es suficiente, podrá exigirse, previamente al proyecto de edificación, un

estudio técnico donde se recojan y ajusten las alineaciones interiores, estudiando la adecuación del edificio con el entorno urbano y con las edificaciones colindantes.

Artículo 495. Condiciones particulares de posición de la edificación en la parcela.

1. Alineación a vial.

A) Las edificaciones dispondrán las fachadas sobre las alineaciones, y se adosarán a las medianeras colindantes.

B) Las alineaciones serán las grafiadas en el plano de ordenación completa del núcleo urbano del Rocío.

2. Fondos edificables o alineaciones interiores.

Cuando no se regula expresamente en el plano de ordenación completa del núcleo urbano del Rocío, mediante alineación interior, no se limita la profundidad máxima a que debe llegar la edificación.

Artículo 496. Condiciones particulares de ocupación

1. Ocupación sobre rasante.

A) La ocupación será del 80% para todas las categorías.

B) Con carácter general computarán a estos efectos como superficie construida, cualesquiera galerías, porches, zaguanes, etc., y elementos volados que cubran parte del suelo y sean cubiertos o cerrados.

C) Quedan prohibidos los semisótanos.

2. Ocupación bajo rasante.

Se autorizan con uso exclusivo de trasteros y zona de almacenaje. Podrán ocupar el 100% de la superficie de la parcela. Nunca podrá ser destinado para alojamiento de las carretas ni ganado.

Artículo 497. Condiciones particulares de edificabilidad.

La edificabilidad de las parcelas será la resultante de los parámetros relativos a ocupación y altura.

Artículo 498. Condiciones particulares de volumen y forma de la edificación.

1. Altura de la edificación.

A) La cota de referencia se determinará por las reglas establecidas en estas NU para edificación alineada a vial.

B) El número máximo de plantas que se permiten es de dos plantas y siete (7) metros.

C) Las alturas máximas y mínimas en unidades métricas, vendrán determinadas en función de los parámetros que a continuación se establecen:

a) La altura de piso en planta baja tendrá un máximo de trescientos setenta (370) centímetros y un mínimo de trescientos veinte (320) centímetros medidos de suelo a suelo.

b) Las plantas de piso tendrán una altura mínima de trescientos (300) centímetros y una máxima de trescientos cincuenta (350) centímetros de suelo a suelo.

c) La solera en planta baja podrá elevarse como máximo cuarenta (40) centímetros, no pudiendo situarse por debajo de la misma.

D) Dentro de las condiciones señaladas en los apartados anteriores, las alturas totales y parciales podrán establecerse en relación con las colindantes, particular, que deberá justificarse gráficamente.

E) Las zonas destinadas al alojamiento de carretas y remolques se podrá alcanzar una altura libre de piso de cuatrocientos ochenta (480) centímetros.

2. Construcciones por encima de la altura máxima.

A) Por encima de la altura señalada en el artículo anterior no se autoriza ningún cuerpo construido.

B) Se prohíbe expresamente la utilización del espacio bajo cubierta para cualquier uso o función.

3. Patios.

En las casas de hermandad se permitirán únicamente los patios de parcela, que deberán permitir la inscripción de un círculo de diámetro igual a dos tercios de la altura (2h/3), con un mínimo de seis (6) metros.

Se prohíben los patios abiertos a fachada y los situados a menos de tres metros de la fachada principal.

Los patios mantendrán sus dimensiones en toda la altura de la edificación. Su cota se situará por encima de la cota de la rasante de la calle y a menos de 50 centímetros por debajo de la solería de la planta baja.

Los patios sólo podrán cubrirse a la altura del último forjado mediante toldos.

Los patios se deberán disponer centrados en la parcela entre ambas medianeras laterales.

En cualquier caso deben estructurar y organizar la edificación dentro de la parcela y disponer de acceso desde la zona común del edificio en planta baja.

Artículo 499. Condiciones particulares de la estética.

1. Medianerías.

Las medianerías existentes como consecuencia de las diferencias de alturas con los edificios colindantes, deberán ser incluidas en su tratamiento en el proyecto de ejecución de la nueva edificación a efectos de su consideración análoga al tratamiento de fachada.

2. Composición de fachada.

A) La fachada de los edificios deberá componerse uniformemente en todas las plantas del edificio, debiéndose resolver totalmente el proyecto que se presente para la obtención de licencia. Queda expresamente prohibida la composición incompleta.

Las alturas de plantas bajas y altas deberán adaptarse al orden de las edificaciones colindantes.

B) La fachada deberá implantarse en el suelo mediante tramos macizos bien dimensionados, evitando la sucesión de pilares como motivo de composición. Se evitará que los huecos de los locales comerciales lleguen hasta las paredes medianeras. A tal efecto el tramo de fachada entre medianería y hueco habrá de tener una dimensión mínima de (70) setenta centímetros.

C) Se recomienda el respeto a las características arquitectónicas siguientes:

a) Orden modular y simetría en fachada.

b) Cubierta de teja con alero a fachada, al menos en primera crujía.

c) Señalamiento de cornisas, forjados y retícula estructural, antepechos de azotea (caso de existir) modulando los macizos.

d) Empleo de huecos alargados en proporción aproximada alto-ancho 3/2, y jerarquización perdiendo importancia en altura, así como reforzamiento expresivo del mismo mediante reja o recercado. Ancho máximo aconsejable de huecos (160) centímetros y separación mínima (40) centímetros.

e) Cerrajería de líneas sobrias.

f) Evitar el ladrillo visto de cualquier calidad excepto en molduras y zócalos.

g) Los huecos adintelados.

h) Disposición de canalizaciones ocultas para conducciones de electricidad y telefonía con el fin de evitar que discurran por fachada.

D) Quedan prohibidas las embocaduras abiertas, debiéndose disponer la puerta de entrada en el paramento de la fachada.

E) Se definen fachada principal y secundaria:

- La fachada principal es la alineada a viario principal, espacio público superior a mil (1000) m<sup>2</sup> o zona verde y la fachada secundaria será cualquier otro frente de la edificación.

- La edificación presentará a lo largo de toda la fachada principal un porche, con un ancho que variará entre dos con cincuenta (2,5 m) y tres metros (3 m) en función del ancho del viario, ocupando dicho porche la vía pública.

- Cuando la fachada principal dé a una zona verde, la alineación de la edificación se retranqueará obligatoriamente tres metros (3 m) destinándose el ámbito de retranqueo a porche, el cual quedará dentro de la delimitación de la totalidad de la parcela, preservándose íntegramente la zona verde.

- Queda prohibido que las traseras de las casas de hermandad den a viario o espacio público a los que también den las fachadas principales de las zonas residenciales.

### 3. Materiales de acabado y revestimiento.

A) Se terminarán las edificaciones con materiales preferentemente tradicionales en color y textura.

B) Quedan expresamente prohibidos:

a) El bloque de hormigón visto.

b) Los revestimientos cerámicos a cualquier altura. Caso de utilizarse elementos de azulejería será como parte de composición (recercos, tiras ornamentales, etc.).

c) El uso del mármol y la piedra artificial.

C) En el caso de emplearse pinturas sintéticas la coloración debe ser blanca. La textura del paramento será preferentemente lisa, quedando prohibidos los acabados a la tirolesa y similares.

D) Las jambas, molduras, cornisas y zócalos podrán pintarse con colores distintos a fin de resaltar los huecos y elementos de composición.

Las jambas, y recercos moldurados en huecos podrán tener un realce sobre el plano de fachada inferior a seis (6) centímetros.

E) Se prohíben los zócalos de revestimientos, plásticos o planchas metálicas o de fundición.

El realce máximo del zócalo será de seis (6) centímetros respecto al plano de fachada.

F) Los elementos de cierre y seguridad se diseñarán relacionándolos con el entorno, quedando expresamente prohibidos los cierres metálicos de fuelle o tijera en fachada.

La cerrajería de los huecos será de hierro para pintar, prohibiéndose los elementos de aluminio.

G) Las carpinterías serán de perfiles metálicos o de madera, preferentemente pintadas en tonos tradicionales y preferentemente marrón, verde, sepia, y blanco). Se prohíben los tonos brillantes y los anodizados o similares.

H) Se prohíben los capialzados exteriores para persianas enrollables o toldos.

I) Ninguna instalación de refrigeración, acondicionamiento de aire, evacuación de humos o extractores, podrá sobresalir más de treinta (30) centímetros del plano de fachada exterior, ni perjudicar la estética de la misma.

Los aparatos de aire acondicionado que sean visibles desde la vía pública solo podrán instalarse en la posición que no perjudiquen a la estética de la fachada.

Los equipos de acondicionamiento o extracción de aire en locales situados alineados a vial, no podrán tener salida a fachada a menos de tres (3) metros sobre el nivel de la acera.

### 4. Cuerpos salientes.

El vuelo máximo en balcones, terrazas, cornisas, marquesinas y viseras, será de cincuenta (50) centímetros.

No se permitirán fuera de las alineaciones definidas cuerpos volados cerrados, ni la colocación de cierre de balcones.

Las cornisas o impostas, cuyo vuelo exceda de treinta (30) centímetros deberán volverse antes de llegar a la medianería, salvo que coincidan en altura con la de la casa colindante, en cuyo caso podrán componerse con ésta.

### 5. Marquesinas o porches.

Las marquesinas de los porches serán ligeras en cuanto a materiales y proporciones. La estructura portante que las soporta, será metálica o de madera y la cubrición o techumbre será principalmente vegetal y perecedera. En caso de utilización de materiales permanentes se prohíbe la utilización de fibrocemento y teja vidriada.

Artículo 500. Condiciones particulares de ejecución material.

1. Para garantizar la homogeneidad en el tratamiento material de los elementos arquitectónicos en las áreas urbanas objeto de la presente Normativa, se respetarán las siguientes condiciones de ejecución material:

#### A) Cubiertas.

Las cubiertas serán planas admitiéndose las inclinadas siempre que cumplan las siguientes condiciones:

a) La pendiente máxima admisible de los planos inclinados será de treinta y cinco (35) grados.

b) Como material de cubrición se recomienda la teja curva en su color natural o vidriada.

c) Se prohíben los acabados en piezas de fibrocemento o similar, así como las láminas asfálticas revestidas con metalizados.

d) Las pluviales de cubiertas, que viertan sobre las calles de servicio, se recogerán mediante bajantes al alcantarillado. Los bajantes no serán vistos.

#### B) Aleros y Balcones.

a) Las jambas de portadas, podrán sobresalir de la alineación un máximo de diez centímetros (10 cm).

b) Las rejas voladas y molduras se consentirán hasta un vuelo máximo de quince centímetros (15 cm), siempre que sobresalgan a una altura no inferior a dos metros (2 m) de la rasante de la calle. Por debajo de dicha altura dichos salientes se sujetarán a las condiciones del párrafo anterior.

c) El canto máximo de los aleros será de doce centímetros (12 cm) si no tiene moldura, y de veinte centímetros (20 cm) en caso contrario.

d) El canto máximo del vuelo del balcón será de doce centímetros (12 cm) si no tiene molduras y de veinte centímetros (20 cm).

e) La anchura del balcón será la correspondiente al hueco incrementando a cada lado un máximo de treinta centímetros (30 cm), salvo en el caso en que el balcón sea corrido, lo cual deberá estar justificado en base a la composición de la fachada.

f) Los vuelos máximos permitidos serán de cuarenta y cinco (45) centímetros.

g) La distancia del balcón a la medianera será como mínimo de sesenta (60) centímetros.

h) Se prohíben expresamente los tejarones o marquesinas en forma de pequeños tejados.

i) Se prohíben los antepechos opacos en balcones.

#### C) Rótulos Comerciales.

Se admiten rótulos en fachada, haciéndolos coincidir con los huecos y con una altura inferior a la mitad de los mismos, y nunca superior a cincuenta (50) centímetros. Pueden emplearse materiales metálicos o de madera, quedando expresamente prohibidos los materiales plásticos. Se permiten rótulos en banderola de los materiales anteriormente indicados, que no sobresalgan de la acera, y con un vuelo máximo de cincuenta (50) centímetros y superficie inferior a 0,5 m<sup>2</sup>. Solo se permitirá un rótulo de cada clase por local, y siempre situados a un mínimo de 2,70 metros de altura los situados en planta baja. Respetarán asimismo el arbolado existente. En el caso de entorpecer la visión de alguna parte o elemento de un edificio catalogado no podrán ser colocados.

#### D) Toldos.

Se prohíben de todo tipo, salvo los situados en las terrazas.

#### E) Rótulos comerciales en los espacios públicos.

Se prohíbe la inclusión de vallas publicitarias en los espacios públicos. Únicamente se permitirán como vallas de cerramiento de solares en construcción, quedando por tanto prohibida la colocación sobre edificios en ruina deshabitados, con licencia de obras de derribo en tramitación o concedida o en el que se estén realizando obras de reforma.

#### F) Cableados.

a) Se prohíbe la inclusión de cableados vistos en fachada, debiendo preverse conducciones ocultas empotradas para la colocación de los mismos.

b) Se prohíbe también la situación de cajas de contadores en fachada que no queden cubiertas.

#### G) Señalizaciones.

Cualquier tipo de señal de circulación o informativa que se pretenda colocar en la vía pública se adecuará al entorno urbano, tanto las señales verticales como las pintadas en la vía pública, prohibiéndose la ocultación total o parcial de partes significativas de edificios protegidos.

#### Artículo 501. Condiciones particulares de uso.

El uso global de la zona será casa de hermandad prohibiéndose expresamente cualquier otro tipo de uso (incluido hostelería y comercio), salvo los usos dotacionales que se consideren compatibles en todas sus categorías, ya sean públicos o privados.

Dentro de la Casa de Hermandad se destinará al menos un 50 % de su superficie en planta baja para el alojamiento de carretas, remolques y las cuadras. Esta superficie no computará dentro del espacio libre de la edificación.

Será obligatorio destinar al menos un 15% de la superficie total en planta baja, a salón, cocina y aseos de uso común en la edificación. Esta superficie no computará dentro del espacio libre de la edificación.

#### Artículo 502. Normativa supletoria.

En lo no regulado en esta normativa, serán de aplicación las disposiciones generales contenidas en estas NU.

#### Sección quinta. Ordenanza de la zona turística

#### Artículo 503. Definición y objetivos.

1. Esta zona engloba a todas las parcelas de uso pormenorizado turístico no incluidas en el ámbito del Sitio Histórico.

Las presentes NU son de aplicación a todas las edificaciones comprendidas en esta zona.

Los principales objetivos de la intervención en esta zona, a los que se entenderán supeditadas estas NU, son los siguientes:

A) Mantenimiento de la estructura urbana, tendente a la cualificación de espacios públicos y potenciación de elementos singulares de la trama urbana.

B) Conservación del lenguaje arquitectónico que le es propio como imagen urbana con claros condicionantes histórico-artísticos.

C) Control del acceso y radicación de nuevas actividades, revitalizando aquellas de uso tradicional.

D) Mejora de la accesibilidad y circulación interiores.

E) Mejora del medio ambiente y el paisaje urbano, así como la dotación de equipamientos públicos y privados como base fundamental para la revitalización de toda el área.

#### Artículo 504. Delimitación.

Esta normativa será de aplicación al área delimitada bajo este concepto en los planos de ordenanzas del Plan y engloba las subzonas TRH1, TRH2 y TRH3.

#### Artículo 505. Unidad edificatoria.

1. La unidad de intervención a efectos edificatorios es la parcela catastral, cuyas formas y dimensiones aproximadas se recogen en los planos del Plan.

2. No se admitirá proyecto sobre parte de la parcela, sino proyecto unitario sobre las unidades catastrales completas.

#### Artículo 506. Condiciones particulares de parcelación.

##### 1. Parcela mínima.

A) La parcela catastral que figura en la documentación gráfica del Plan:

B) No obstante lo anterior, ninguna parcela de las constituidas en el momento de la aprobación inicial de este Plan e inscrita con anterioridad en el Registro de la Propiedad será no edificable por causa de sus dimensiones, tanto superficiales como de fachada o fondo.

##### 2. Regularización de parcelas.

Se entiende como tal cualquier modificación de linderos tanto en horizontal como en vertical con el fin de obtener una mejor configuración de la parcela a efectos edificatorios.

Serán autorizadas por el Ayuntamiento, previa solicitud, siempre que cumplan las siguientes condiciones:

A) En ningún caso las dimensiones de las parcelas resultantes serán inferiores a las establecidas en el apartado anterior.

B) La longitud de fachada resultante no será superior a 20 metros.

C) Se tramitará el correspondiente proyecto de parcelación.

### 3. Condiciones para la agregación de parcelas.

Sólo se permiten agregaciones de parcelas que tengan el mismo uso global.

En este caso las agregaciones de parcelas catastrales a fin de agruparse en una sola unidad de intervención edificatoria serán autorizadas por el Ayuntamiento, previa solicitud, siempre que cumplan las siguientes condiciones:

A) Sólo se podrá agregar un máximo de tres parcelas y por una sola vez y la superficie total resultante no será superior a 600 metros cuadrados.

B) Se exceptúan parcelas con alguna dimensión inferior a la mínima que podrán agregarse en cualquier caso.

Además se deberán cumplir las siguientes condiciones:

C) Será preceptiva la solicitud de informe urbanístico y su resolución favorable.

D) En la solicitud del informe urbanístico para agregación de parcelas, se incluirá un plano parcelario de la manzana en que se sitúan las parcelas que pretenden agregarse.

### 4. Condiciones de segregación de parcela.

No se permiten segregaciones de parcela.

### 5. Desarrollo de planeamiento.

Cuando se trate de parcelas superiores a 600 m<sup>2</sup>, si la ordenación pormenorizada del Plan no es suficiente, podrá exigirse, previamente al proyecto de edificación, un estudio técnico donde se recojan y ajusten las alineaciones interiores, estudiando la adecuación del edificio con el entorno urbano y con las edificaciones colindantes.

Artículo 507. Condiciones particulares de posición de la edificación en la parcela.

#### 1. Alineación a vial.

A) Las edificaciones dispondrán las fachadas sobre las alineaciones, y se adosarán a las medianeras colindantes.

B) Las alineaciones serán las grafiadas en el plano de ordenación completa del núcleo urbano del Rocío.

C) En la subzona TRH2 se permiten edificaciones que puedan formar conjuntos independientes no cerrando la manzana, y edificaciones aisladas en los espacios interiores.

D) En la subzona TRH3 se permiten edificaciones que formen conjuntos unitarios en manzanas cerradas con espacio libre en el interior.

#### 2. Fondos edificables o alineaciones interiores.

Cuando no se regula expresamente en el plano de ordenación completa del núcleo urbano del Rocío, mediante alineación interior, no se limita la profundidad máxima a que debe llegar la edificación.

Artículo 508. Condiciones particulares de ocupación

#### 1. Ocupación sobre rasante.

A) La ocupación será la siguiente:

	TRH1	TRH2	TRH3
Ocupación máxima	100%	60%	60%

Tabla 8-4 a: Ocupación en las subzonas TRH1, TRH2 y TRH3

Con carácter general computarán a estos efectos como superficie construida, cualesquiera galerías, porches, zaguanes, etc., y elementos volados que cubran parte del suelo y sean cubiertos.

B) Quedan prohibidos los semisótanos.

### 2. Ocupación bajo rasante.

En las subzonas TRH1 y TRH2:

Se permite construir una planta sótano que no computará como superficie construida a los efectos de la edificabilidad definida y que no podrá superar la ocupación máxima en planta establecida para la edificación sobre rasante. Se autorizan con uso exclusivo de trasteros, zona de almacenaje, etc.

En la subzona TRH3:

- Se permite construir una planta sótano que no computará como superficie construida a los efectos de la edificabilidad definida que podrá ocupar el 100% de la parcela. Se autorizan con uso exclusivo de trasteros, zona de almacenaje, etc.

Artículo 509. Condiciones particulares de edificabilidad.

En la subzona TRH1 la edificabilidad de las parcelas será la resultante de los parámetros relativos a ocupación y altura y en las subzonas TRH2 y TRH3 las siguientes:

	TRH2	TRH3
Edificabilidad máxima	0,35 m <sup>2</sup> t/m <sup>2</sup> s	0,85 m <sup>2</sup> t/m <sup>2</sup> s

Tabla 8-4 b: Edificabilidad en las subzonas TRH2 y TRH3

Artículo 510. Condiciones particulares de volumen y forma de la edificación.

#### 1. Altura de la edificación.

A) La cota de referencia se determinará por las reglas establecidas en estas NU para edificación alineada a vial.

B) El número máximo de plantas que se permiten es de dos plantas y ocho (8) metros.

C) Las alturas máximas y mínimas en unidades métricas, vendrán determinadas en función de los parámetros que a continuación se establecen:

a) La altura de piso en planta baja tendrá un máximo de trescientos setenta (370) centímetros y un mínimo de trescientos veinte (320) centímetros medidos de suelo a suelo.

b) Las plantas de piso tendrán una altura mínima de trescientos (300) centímetros y una máxima de trescientos cincuenta (350) centímetros de suelo a suelo.

c) La solera en planta baja podrá elevarse como máximo cuarenta (40) centímetros, no pudiendo situarse por debajo de la misma.

D) Dentro de las condiciones señaladas en los apartados anteriores, las alturas totales y parciales podrán establecerse en relación con las colindantes, particular, que deberá justificarse gráficamente.

#### 2. Construcciones por encima de la altura máxima.

Por encima de la altura señalada en el artículo anterior no se autoriza ningún cuerpo construido. Se prohíbe expresamente la utilización del espacio bajo cubierta para cualquier uso o función.

#### 3. Patios.

A) Se permitirán únicamente los patios de parcela, que deberán permitir la inscripción de un círculo de diá-

metro igual a un tercio de la altura ( $h/3$ ), con un mínimo de tres (3) metros.

B) Los patios mantendrán sus dimensiones en toda la altura de la edificación. Su cota se situará por encima de la cota de la rasante de la calle y a menos de 50 centímetros por debajo de la solería de la planta baja.

C) Los patios sólo podrán cubrirse a la altura del último forjado mediante toldos.

D) Los patios se deberán disponer centrados en la parcela entre ambas medianerías laterales.

E) En cualquier caso deben estructurar y organizar la edificación dentro de la parcela y disponer de acceso desde la zona común del edificio en planta baja.

Artículo 511. Condiciones particulares de estética.

#### 1. Medianerías.

Las medianerías existentes como consecuencia de las diferencias de alturas con los edificios colindantes, deberán ser incluidas en su tratamiento en el proyecto de ejecución de la nueva edificación a efectos de su consideración análoga al tratamiento de fachada.

#### 2. Composición de fachada.

A) La fachada de los edificios deberá componerse unitariamente en todas las plantas del edificio incluidos los locales comerciales si los hubiere, debiéndose resolver totalmente el proyecto que se presente para la obtención de licencia. Queda expresamente prohibida la composición incompleta.

Las alturas de plantas bajas y altas deberán adaptarse al orden de las edificaciones colindantes.

B) La fachada deberá implantarse en el suelo mediante tramos macizos bien dimensionados, evitando la sucesión de pilares como motivo de composición. Se evitará que los huecos de los locales comerciales lleguen hasta las paredes medianeras. A tal efecto el tramo de fachada entre medianería y hueco habrá de tener una dimensión mínima de (70) setenta centímetros.

C) Se recomienda el respeto a las características arquitectónicas siguientes:

a) Orden modular y simetría en fachada.

b) Cubierta de teja con alero a fachada, al menos en primera crujía.

c) Señalamiento de cornisas, forjados y retícula estructural, antepechos de azotea (caso de existir) modulando los macizos.

d) Empleo de huecos alargados en proporción aproximada alto-ancho 3/2, y jerarquización perdiendo importancia en altura, así como reforzamiento expresivo del mismo mediante reja o recercado. Ancho máximo aconsejable de huecos (160) centímetros y separación mínima (40) centímetros.

e) Cerrajería de líneas sobrias.

f) Evitar el ladrillo visto de cualquier calidad excepto en molduras y zócalos.

g) Los huecos adintelados.

h) Disposición de canalizaciones ocultas para conducciones de electricidad y telefonía con el fin de evitar que discurran por fachada.

D) Quedan prohibidas las embocaduras abiertas, debiéndose disponer la puerta de entrada en el paramento de la fachada.

E) Para la subzona TRH1 se definen fachada principal y secundaria:

- La fachada principal es la alineada a viario principal, espacio público superior a mil (1.000) m<sup>2</sup> o zona verde y la fachada secundaria será cualquier otro frente de la edificación.

- La edificación presentará a lo largo de toda la fachada principal un porche, con un ancho de tres metros (3 m), ocupando dicho porche de la vía pública.

- Cuando la fachada principal de a una zona verde, ésta se retranqueará obligatoriamente tres metros (3 m) destiñándose el ámbito de retranqueo a porche, el cual quedará dentro de la delimitación de la totalidad de la parcela.

#### 3. Materiales de acabado y revestimiento.

A) Se terminarán las edificaciones con materiales preferentemente tradicionales en color y textura.

B) Quedan expresamente prohibidos:

a) El bloque de hormigón visto.

b) Los revestimientos cerámicos a cualquier altura.

Caso de utilizarse elementos de azulejería será como parte de composición (recercos, tiras ornamentales, etc.).

c) El uso del mármol y la piedra artificial.

C) En el caso de emplearse pinturas sintéticas la coloración debe ser blanca. La textura del paramento será preferentemente lisa, quedando prohibidos los acabados a la tirolesa y similares.

D) Las jambas, molduras, cornisas y zócalos podrán pintarse con colores distintos a fin de resaltar los huecos y elementos de composición.

Las jambas, y recercos moldurados en huecos podrán tener un realce sobre el plano de fachada inferior a seis (6) centímetros.

E) Se prohíben los zócalos de revestimientos, plásticos o planchas metálicas o de fundición.

El realce máximo del zócalo será de seis (6) centímetros respecto al plano de fachada.

F) Los elementos de cierre y seguridad se diseñarán relacionándolos con el entorno, quedando expresamente prohibidos los cierres metálicos de fuelle o tijera en fachada.

La cerrajería de los huecos será de hierro para pintar, prohibiéndose los elementos de aluminio.

G) Las carpinterías serán de perfiles metálicos o de madera, preferentemente pintadas en tonos tradicionales y preferentemente marrón, verde, sepia, y blanco). Se prohíben los tonos brillantes y los anodizados o similares.

H) Se prohíben los capialzados exteriores para persianas enrollables o toldos.

I) Ninguna instalación de refrigeración, acondicionamiento de aire, evacuación de humos o extractores, podrá sobresalir más de treinta (30) centímetros del plano de fachada exterior, ni perjudicar la estética de la misma.

J) Los aparatos de aire acondicionado que sean visibles desde la vía pública solo podrán instalarse en la posición que no perjudiquen a la estética de la fachada.

K) Los equipos de acondicionamiento o extracción de aire en locales situados alineados a vial, no podrán tener salida a fachada a menos de tres (3) metros sobre el nivel de la acera.

#### 4. Cuerpos salientes.

El vuelo máximo en balcones, terrazas, cornisas, marquesinas y viseras, será de cincuenta (50) centímetros.

No se permitirán fuera de las alineaciones definidas cuerpos volados cerrados, ni la colocación de cierre de balcones.

Las cornisas o impostas, cuyo vuelo exceda de treinta (30) centímetros deberán volverse antes de llegar a la medianería, salvo que coincidan en altura con la de la casa colindante, en cuyo caso podrán componerse con ésta.

Artículo 512. Condiciones particulares de ejecución material.

1. Para garantizar la homogeneidad en el tratamiento material de los elementos arquitectónicos en las áreas urbanas objeto de la presente Normativa, se respetarán las siguientes condiciones de ejecución material:

A) Cubiertas.

Las cubiertas serán planas admitiéndose las inclinadas siempre que cumplan las siguientes condiciones:

a) La pendiente máxima admisible de los planos inclinados será de treinta y cinco (35) grados.

b) Como material de cubrición se recomienda la teja curva en su color natural.

c) Se prohíben los acabados en piezas de fibrocemento o similar, así como las láminas asfálticas revestidas con metalizados.

d) Las pluviales de cubiertas, que viertan sobre las calles de servicio, se recogerán mediante bajantes al alcantarillado. Los bajantes no serán vistos.

#### B) Aleros y Balcones.

a) Las jambas de portadas, podrán sobresalir de la alineación un máximo de diez centímetros (10 cm).

b) Las rejas voladas y molduras se consentirán hasta un vuelo máximo de quince centímetros (15 cm), siempre que sobresalgan a una altura no inferior a dos metros (2 m) de la rasante de la calle. Por debajo de dicha altura dichos salientes se sujetarán a las condiciones del párrafo anterior.

c) El canto máximo de los aleros será de doce centímetros (12 cm) si no tiene moldura, y de veinte centímetros (20 cm) en caso contrario.

d) El canto máximo del vuelo del balcón será de doce centímetros (12 cm) si no tiene molduras y de veinte centímetros (20 cm).

e) La anchura del balcón será la correspondiente al hueco incrementando a cada lado un máximo de treinta centímetros (30 cm), salvo en el caso en que el balcón sea corrido, lo cual deberá estar justificado en base a la composición de la fachada.

f) Los vuelos máximos permitidos serán de cuarenta y cinco (45) centímetros.

g) La distancia del balcón a la medianera será como mínimo de sesenta (60) centímetros.

h) Se prohíben expresamente los tejaronos o marquesinas en forma de pequeños tejados.

i) Se prohíben los antepechos opacos en balcones.

#### C) Rótulos Comerciales.

Se admiten rótulos en fachada, haciéndolos coincidir con los huecos y con una altura inferior a la mitad de los mismos, y nunca superior a cincuenta (50) centímetros. Pueden emplearse materiales metálicos o de madera, quedando expresamente prohibidos los materiales plásticos. Se permiten rótulos en banderola de los materiales anteriormente indicados, que no sobresalgan de la acera, y con un vuelo máximo de cincuenta (50) centímetros y superficie inferior a 0,5 m<sup>2</sup>. Solo se permitirá un rótulo de cada clase por local, y siempre situados a un mínimo de 2,70 metros de altura los situados en planta baja. Respetarán asimismo el arbolado existente. En el caso de entorpecer la visión de alguna parte o elemento de un edificio catalogado no podrán ser colocados.

#### D) Toldos.

Se prohíben de todo tipo.

#### E) Rótulos comerciales en los espacios públicos.

Se prohíbe la inclusión de vallas publicitarias en los espacios públicos. Únicamente se permitirán como vallas de cerramiento de solares en construcción, quedando por tanto prohibida la colocación sobre edificios en ruina deshabitados, con licencia de obras de derribo en tramitación o concedida o en el que se estén realizando obras de reforma.

#### F) Cableados.

a) Se prohíbe la inclusión de cableados vistos en fachada, debiendo preverse conducciones ocultas empotradas para la colocación de los mismos.

b) Se prohíbe también la situación de cajas de contadores en fachada que no queden cubiertas.

#### G) Señalizaciones.

Cualquier tipo de señal de circulación o informativa que se pretenda colocar en la vía pública se adecuará al entorno urbano, tanto las señales verticales como las pintadas en la vía pública, prohibiéndose la ocultación total o parcial de partes significativas de edificios protegidos.

#### Artículo 513. Condiciones particulares de uso.

El uso pormenorizado de la zona será el hotelero prohibiéndose expresamente cualquier otro tipo de uso, incluido el de apartamentos turísticos o cualquier uso similar que la legislación sectorial pueda incorporar.

#### Artículo 514. Normativa supletoria.

En lo no regulado en esta normativa, serán de aplicación las disposiciones generales contenidas en estas NU.

#### Sección sexta. Ordenanza de la zona terciaria

#### Artículo 515. Definición y objetivos.

Comprende esta zona las áreas ocupadas con edificaciones para uso terciario, fundamentalmente área de servicio. El objeto de la ordenación es el reconocimiento y mantenimiento de las instalaciones existentes.

#### Artículo 516. Delimitación y subzonas.

Las presentes ordenanzas se aplicarán a la totalidad de la zona así calificada y como tal grafiada en los planos de ordenación.

Artículo 517. Condiciones particulares de parcela, posición y forma.

#### 1. Condiciones particulares de parcelas.

Las unidades parcelarias son las delimitadas en el plano de ordenación completa, que no podrán ser objeto de segregación o agregación alguna.

2. Condiciones particulares de posición y forma de los edificios.

#### A) Edificabilidad neta.

La edificabilidad neta será en metros cuadrados de techo/metros cuadrados de superficie de la parcela, equivalente al producto de 0,3 en las áreas tRS1 y de 1 en las zonas grafiadas en los planos de ordenación completa del Rocio como tRC1.

#### B) Ocupación.

Las edificaciones y construcciones podrán ocupar la totalidad de la superficie de la parcela, siempre que no supere la edificabilidad neta que le corresponde.

#### C) Altura.

La altura será de hasta 4,0 metros en las zonas tRS1 y de 7,00 metros en las áreas tRC1.

#### 3. Condiciones particulares de estética.

Se permitirá las construcciones con soportales. El vuelo de los cuerpos y elementos salientes se ajustará a lo establecido en los artículos de estas NU. Será obligatorio el vallado de las parcelas construidas con setos vivos de una altura mínima de cincuenta (50) centímetros y la adecuación de la edificación al entorno urbano mediante la implantación de especies arbóreas.

#### Artículo 518. Condiciones particulares de usos.

Podrá implantarse exclusivamente el uso pormenorizado de área de servicio en su modalidad estación de servicio (tRS1) y el de local comercial (tRC1) incluidos dentro del uso global terciario.

Podrán implantarse los usos SIPS, docente, deportivo e infraestructuras urbanas básicas.

FRANQUEO CONCERTADO núm. 41/63





---

## SUMARIO

---

(Continuación del fascículo 2 de 4)

### 3. Otras disposiciones

PÁGINA

#### CONSEJERÍA DE OBRAS PÚBLICAS Y TRANSPORTES

Resolución de 14 de diciembre de 2007, de la Delegación Provincial de Huelva, referente al expediente CP-168/2001, por la que se Subsana, Inscribe y Publica el Plan General de Ordenación Urbanística de Almonte. (Continuación.)

218

Número formado por cuatro fascículos

Jueves, 7 de febrero de 2008

Año XXX

Número 27 (3 de 4)

Edita: Servicio de Publicaciones y BOJA  
CONSEJERÍA DE LA PRESIDENCIA  
Secretaría General Técnica  
Dirección: Apartado Oficial Sucursal núm. 11. Bellavista.  
41014 SEVILLA  
Talleres: Servicio de Publicaciones y BOJA



Teléfono: 95 503 48 00\*  
Fax: 95 503 48 05  
Depósito Legal: SE 410 - 1979  
ISSN: 0212 - 5803  
Formato: UNE A4

CAPÍTULO TERCERO

Núcleo Urbano de Matalascañas

Sección primera. Disposiciones preliminares

Artículo 519. Condiciones particulares de zona.

Las condiciones particulares u ordenanzas de zona son aquellas que, junto con las generales que se establecen estas NU, regulan las condiciones que deben asumir los edificios en función de su localización.

Artículo 520. Zonas.

1. El PGOU, en función de los objetivos que persigue, distinguen las siguientes zonas en suelo urbano consolidado del núcleo urbano de Matalascañas:

- A) Residencial ciudad jardín.
- B) Residencial unifamiliar adosada o entremedianeras.
- C) Residencial plurifamiliar.
- D) Residencial Pueblo Andaluz.
- E) Planeamiento incorporado.
- F) Turístico hotelero.
- G) Terciario comercial.
- H) Dotacional.

Sección segunda. Ordenanza de la zona residencial Ciudad Jardín

Artículo 521. Definición y objetivo.

Comprende esta zona parte del suelo urbano correspondiente a actuaciones unitarias llevadas a cabo en los últimos 20 años, con tipología edificatoria mayoritaria de vivienda unifamiliar aislada que se encuentra total o parcialmente consolidada. Este ámbito necesita actuaciones de rehabilitación.

El objeto de la ordenanza es el mantenimiento de estas zonas que mantienen la tipología de vivienda unifamiliar aislada y su integración con las de ciudad jardín consolidada que provienen de actuaciones derivadas de la modificación puntual núm. 3 del PGOU de 1985, así como también la regulación de los procesos de sustitución que pudieran darse.

Artículo 522. Delimitación y subzonas.

Las presentes ordenanzas son de aplicación a la totalidad de la zona calificada como ciudad jardín y como tal grafiada en los planos de ordenación.

Artículo 523. Condiciones particulares de parcelación.

1. Parcelas existentes.

Ninguna parcela de las constituidas en el momento de la aprobación inicial de este Plan e inscrita con anterioridad en el Registro de la Propiedad, o que figure grafiada en los planos de ordenación será no edificable por causa de sus dimensiones, tanto superficiales como de fachada o fondo.

2. Parcela mínima.

A los efectos de agregación o segregación de parcelas se establecen las siguientes dimensiones mínimas en las distintas subzonas:

	RMC1a	RMC2a	RMC3a
	RMC1b	RMC2b	RMC3b
	RMC1c		
Superficie mínima (m <sup>2</sup> )	1800	800	400
Longitud mínima de fachada a vial (m)	-	-	-
Fondo mínimo de parcela (m)	12	12	12

Tabla 8-5: Condiciones mínimas para agregación o separación de parcelas en RMC1, RMC2 y RMC3

3. Regularización de parcelas.

Se entiende como tal cualquier modificación de linderos tanto en horizontal como en vertical con el fin de obtener una mejor configuración de la parcela a efectos edificatorios.

Serán autorizables por el Ayuntamiento, previa solicitud, cuando la parcela resultante no sea inferior a la mínima.

4. Condiciones para la agregación de parcelas.

A. Sólo podrán agregarse parcelas cuando la resultante, en cada una de las subzonas, cumplan las siguientes condiciones:

	RMC1a	RMC2a	RMC3a
	RMC1b	RMC2b	RMC3b
	RMC1c		
Superficie máxima de parcela (m <sup>2</sup> )	3800	1800	1100
Longitud máxima de fachada a vial (m)	35	30	25

Tabla 8-6: Condiciones para parcelas resultantes de agregación en RMC1, RMC2 y RMC3

B) En la subzona RMC3 sólo podrán agruparse un máximo de dos parcelas.

C) El número total de viviendas permitidas en las parcelas resultantes de la agrupación, en base a las condiciones enunciadas, será igual o inferior al número total de viviendas permitidas en las parcelas que se agrupan, debiendo cumplir con las condiciones expresadas en las condiciones particulares de posición y forma de los edificios.

D) El uso pormenorizado de hospedaje en la zona residencial ciudad jardín queda exento del cumplimiento de las condiciones de agregación de parcelas.

5. Condiciones para la segregación de parcelas.

Serán autorizables las segregaciones de parcelas siempre que se cumplan las siguientes condiciones en las parcelas resultantes:

	RMC1a	RMC2a	RMC3a
	RMC1b	RMC2b	RMC3b
	RMC1c		
Superficie mínima de parcela (m <sup>2</sup> )	1800	900	400
Longitud máxima de fachada a vial (m)	25	-	-

Tabla 8-7: Condiciones para parcelas resultantes de segregación en RMC1, RMC2 y RMC3

A) El número total de viviendas permitidas en las parcelas resultantes de la segregación, en base a las condiciones enunciadas, será igual o inferior al número total de viviendas permitidas en las parcelas que se segregan, debiendo cumplir con las condiciones expresadas en las condiciones particulares de posición y forma de los edificios.

B) Se tramitará el correspondiente proyecto de parcelación.

Artículo 524. Condiciones particulares de posición de la edificación en la parcela.

1. Separación a linderos.

Las edificaciones se dispondrán de forma aislada en las parcelas de todas las subzonas, separadas de todos los linderos laterales y traseros el mayor de estos valores: Tres (3) metros o una vez la altura de la edificación.

Artículo 525. Condiciones particulares de ocupación.

1. Ocupación sobre rasante.

La ocupación máxima por la edificación en planta, medida sobre parcela neta, será:

	RMC1a RMC1b	RMC1c	RMC2a RMC2b	RMC3a RMC3b
Ocupación (%)	20	40	23	26

Tabla 8-8: Ocupación sobre rasante en RMC1, RMC2 y RMC3

Se permiten las construcciones auxiliares sobre el espacio libre de la parcela con las siguientes condiciones:

A) No podrán exceder de una (1) planta ni de trescientos cincuenta (350) centímetros de altura.

B) Computarán a efectos de la edificabilidad máxima permitida, y su ocupación no podrá en ningún caso superar el 5% de la superficie de la parcela o el 10% de la superficie libre de la parcela.

C) Deberán situarse respetando las condiciones de separación a linderos establecidas en el artículo 524.

2. Ocupación bajo rasante.

Podrá construirse sótanos para uso de garaje y trasteros, cuya ocupación máxima no podrá exceder del perímetro de la edificación sobre rasante, excluida la rampa de acceso en su caso.

Artículo 526. Condiciones particulares de edificabilidad.

1. La edificabilidad máxima, medida sobre parcela neta, será:

	RMC1a RMC1b	RMC1c	RMC2a RMC2b	RMC3a RMC3b
Edificabilidad (m <sup>2</sup> t/m <sup>2</sup> s)	0,20	0,4	0,23	0,26

Tabla 8-9: Edificabilidad máxima en RMC1, RMC2 y RMC3

2. El espacio construido bajo rasante computará al 50% a efectos del cálculo de la edificabilidad de la edificación siempre que su destino sea diferente al de aparcamiento de vehículos o trasteros.

3. El espacio destinado a porches cubiertos, en planta baja como alta, computará a efectos de la ocupación y la edificabilidad de la edificación al 50%

Artículo 527. Condiciones particulares de la forma de la edificación.

1. Altura de la edificación.

La altura máxima permitida será de dos (2) plantas, con un total de siete (7) metros, medidas según los criterios fijados en estas NU.

2. Construcciones por encima de la altura máxima.

Por encima de la altura permitida no podrá autorizarse ningún elemento construido, ni cuerpo adicional de edificación, depósitos o cualquier tipo de construcciones o instalaciones, que deberán ser incluidas en el cuerpo edificado a que se hace referencia en el apartado anterior.

Artículo 528. Condiciones particulares de estética.

1. Cerramiento de parcelas:

A) Las cercas de separación entre líneas medianeras podrán construirse de fábrica de ladrillos, mampostería, con tela metálica o setos vivos.

En los primeros casos, la altura no excederá de 0,70 m, y en el segundo, de 1,30 m. En todos los casos habrá que plantear setos vivos o cualquier otro tipo de arbusto que enmascare el cerramiento metálico o de fábrica.

B) En los linderos a las vías públicas, la altura máxima de la cerca será de 0,90 m, prohibiéndose cualquier tipo de tela metálica en los mismos. Podrán plantearse arbustos, siempre que se recortan a una altura no mayor de 1,5 m.

2. Cubiertas:

- Las cubiertas planas podrán acabarse con los tipos normales en esta zona, es decir, solería prensada o gravilla limpia. Cualquier otro tipo de acabado, deberá someterse a aprobación.

- Las cubiertas inclinadas podrán ser de teja árabe o de solería prensada de tipo sevillano. Expresamente se prohíben las de fibrocemento ondulado.

3. Señales o letreros:

- No podrán ser colocados sobre las fachadas de los edificios ninguna clase de señales o escrituras, anuncios, etc., únicamente y previa aprobación de los servicios técnicos municipales, podrá colocarse a la entrada del jardín o de la casa algún nombre que las distinga.

4. Iluminación:

- La iluminación de los jardines, y, en general, de la parte exterior, deberá estar instalada de forma análoga a la del conjunto de la urbanización, preferentemente a poca altura del suelo, o, por lo menos, en forma que no prive por deslumbramiento de la visión de conjunto a los demás usuarios de parcelas de la urbanización.

5. Vegetación:

- Los propietarios de los solares no podrán cortar árboles u otra vegetación existente en aquellos, si no cuentan con la debida autorización, la cual únicamente podrá ser concedida cuando resulte imprescindible para ejecutar la edificación y siempre que se proceda a su trasplante a otro lugar con las máximas garantías de conservación, siendo ejecutada la acción por empresa especialista.

6. Tendederos:

En los lugares destinados a tender ropa, deberán estar éstos convenientemente disimulados o situados en forma que su uso no afecte a la estética de la urbanización.

Artículo 529. Condiciones particulares de uso.

1. El uso determinado de la zona será el residencial en las siguientes categorías:

- A) RMC1a:
  - a) Una vivienda unifamiliar aislada.
- B) RMC1b y RMC1c:
  - a) Una vivienda unifamiliar aislada.
  - b) Vivienda plurifamiliar. Máximo número de viviendas: Cuatro (4).
- C) RMC2a:
  - a) Una vivienda unifamiliar aislada.
- D) RMC2b:
  - a) Una vivienda unifamiliar aislada.
  - b) Vivienda plurifamiliar. Máximo número de viviendas: Tres (3).
- E) RMC3a:
  - a) Una vivienda unifamiliar aislada.
- F) RMC3b:
  - a) Una vivienda unifamiliar aislada.
  - b) Vivienda plurifamiliar. Máximo número de viviendas: Dos (2).

2. Cada vivienda deberá contar dentro de la parcela con espacio destinado a dos plazas de aparcamientos de vehículos de 4 ruedas. La dimensión mínima de estas plazas debe ser de 2,25 x 4,50 m<sup>2</sup>.

3. Se permiten los siguientes usos pormenorizados:

- A) Hospedaje.
- B) Comercio en la categoría de local comercial.
- C) Oficinas.
- D) Educacional.
- E) Deportivo.
- F) SIPS en todas sus categorías.

Sección tercera. Ordenanza de la zona residencial unifamiliar adosada o entremedianera

Artículo 530. Definición y objetivos.

Las áreas que integran esta zona se corresponden con suelos colmatados con edificación residencial unifamiliar, cuya morfología se caracteriza por la correlación entre parcelas y unidades de edificación, con viviendas adosada o agrupada, en las que la calle ha sido el elemento ordenador fundamental en la mayoría de los casos.

Artículo 531. Delimitación y subzonas.

Las presentes ordenanzas se aplicarán a la totalidad de la zona calificada como Residencial Unifamiliar Agrupada, y como tal grafiada en los planos de ordenación.

Artículo 532. Condiciones particulares de parcelación.

1. Parcelas existentes.

Ninguna parcela de las constituidas en el momento de la aprobación inicial de este Plan e inscrita con

anterioridad en el registro de la Propiedad, o que figure grafiada en los planos de ordenación del Plan será no edificable por causa de sus dimensiones, tanto superficiales como de fachada o fondo.

2. Parcela mínima.

A los efectos de agregación o segregación de parcelas se establecen las siguientes dimensiones mínimas:

- Subzonas: RMA1, RMA2, RMA3, RMA4, RMA5, RMA6, RMA7 y RMA8
- Superficie mínima: 2.000 m<sup>2</sup>.

3. Condiciones para la agregación y segregación de parcelas.

A) Se permite la agregación de parcelas, debiendo sus condiciones urbanísticas ser resultado de la suma de las parcelas agregadas.

B) Se permite la segregación, siempre que ninguna de las parcelas resultantes posea una superficie inferior a 2.000 m<sup>2</sup>.

C) Será preceptiva la obtención de la correspondiente licencia municipal, la cual no podrá otorgarse en los casos en que se incumpla lo contenido en este apartado o no se garanticen los accesos y servicios infraestructurales a las parcelas resultantes con características similares a las existentes y costeadas a cargo del propietario de la agregación o segregación

Artículo 533. Condiciones particulares de posición de la edificación en la parcela.

Para todas las categorías recogidas, las edificaciones podrán agruparse de forma que, en el conjunto, su longitud no supere 4 veces su anchura.

En los casos en que las edificaciones se realizaran aisladas, las distancias entre ellas serán, como mínimo, igual a la altura de las mismas, y a la semisuma de ambas cuando éstas fuesen diferentes. Igual condición será de aplicación en los casos de edificaciones en conjunto.

Todas las edificaciones deberán separarse de los linderos de la parcela una distancia igual a su altura con un mínimo de 3 m.

Artículo 534. Condiciones particulares de ocupación, edificabilidad y altura.

1. Ocupación sobre rasante.

La ocupación máxima por la edificación en planta, medida sobre parcela neta, será:

	RMA1	RMA2	RMA3	RMA4	RMA5	RMA6	RMA7	RMA8
Ocupación (%)	23	33	45	36	30	23	23	23

Tabla 8-10: Ocupación sobre rasante en RMA1 a RMA8

El número de viviendas será el establecido en el Plan Parcial de Matalascañas.

2. Ocupación bajo rasante.

Podrán construirse sótanos para uso de garaje y trastero, cuya ocupación máxima será similar a la de la edificación sobre rasante.

3. Edificabilidad.

La edificabilidad de las parcelas será las que a continuación se indican.

	RMA1	RMA2	RMA3	RMA4	RMA5	RMA6	RMA7	RMA8
Edificabilidad (m <sup>2</sup> t/m <sup>2</sup> s)	0,27	0,31	0,49	0,31	0,30	0,34	0,25	0,34

TABLA 8-11: Edificabilidad en RMA1 a RMA8

#### 4. Altura de la Edificación.

La altura máxima permitida será de dos (2) plantas, con un total de siete (7) metros, medidos según los criterios fijados en estas NU.

Las alturas máximas y mínimas en unidades métricas, vendrán determinadas en función de los parámetros que a continuación se establecen:

#### 5. Construcciones por encima de la altura máxima.

Por encima de la altura señalada en el artículo anterior no se autoriza ningún cuerpo construido.

#### Artículo 535. Condiciones particulares de estética

##### 1. Cerramiento de parcelas:

A) Las cercas de separación entre líneas medianeras podrán construirse de fábrica de ladrillos, mampostería, o con tela metálica.

B) En los primeros casos, la altura no excederá de 0,70 m, y en el segundo, de 1,30 m. En todos los casos habrá que plantear setos vivos o cualquier otro tipo de arbusto que enmascare el cerramiento metálico o de fábrica.

C) En los linderos a las vías públicas, la altura máxima de la cerca será de 0,90 m, prohibiéndose cualquier tipo de tela metálica en los mismos. Podrán plantearse arbustos, siempre que se recortan a una altura no mayor de 1,5 m.

D) Los ejes de las cercas o setos que separen los solares y parcelas, seguirán el límite medianero de los mismos, y quienes adquieran un solar debidamente cercado con autoridad por el propietario o propietarios vecinos, abonarán a éstos la mitad del valor de dicha cerca, que a partir de dicho momento tendrá el carácter de medianería.

##### 2. Cubiertas:

- Las cubiertas planas podrán acabarse con los tipos normales en esta zona, es decir, solería prensada o gravilla limpia. Cualquier otro tipo de acabado, deberá someterse a aprobación.

- Las cubiertas inclinadas podrán ser de teja árabe o de solería prensada de tipo sevillano. Expresamente se prohíben las de fibrocemento ondulado.

##### 3. Señales o letreros:

- No podrán ser colocados sobre las fachadas de los edificios ninguna clase de señales o escrituras, anuncios, etc., únicamente y previa aprobación de los servicios técnicos municipales, podrá colocarse a la entrada del jardín o de la casa algún nombre que las distinga.

##### 4. Iluminación:

- La iluminación de los jardines, y, en general, de la parte exterior, deberá estar instalada de forma análoga a la del conjunto de la urbanización, preferentemente a poca altura del suelo, o, por lo menos, en forma que no prive por deslumbramiento de la visión de conjunto a los demás usuarios de parcelas de la urbanización.

##### 5. Vegetación:

- Los propietarios de los solares no podrán cortar árboles u otra vegetación existente en aquellos, si no cuentan con la debida autorización, la cual únicamente podrá ser concedida cuando resulte imprescindible para ejecutar la edificación y siempre que se proceda a

su trasplante a otro lugar con las máximas garantías de conservación, siendo ejecutada la acción por empresa especialista.

##### 6. Tendenederos:

- En los lugares destinados a tender ropa, deberán estar éstos convenientemente disimulados o situados en forma que su uso no afecte a la estética de la urbanización.

#### Artículo 536. Condiciones particulares de uso.

Para todas sus categorías, las condiciones de uso son las que siguen:

1. Se autorizan viviendas agrupadas, siempre que las medianerías no queden vistas, debiendo resolverse como fachadas.

2. Se autorizan locales comerciales, siempre que el volumen destinado a estos centros comerciales, no sea mayor del 10% (diez por ciento) del volumen total autorizado en la zona, y a descontar de la edificabilidad total, debiendo tener la edificación que se proyecte, una altura mínima de suelo a techo de 3,00 m.

Estos locales comerciales se destinarán a artículos de primera necesidad, como alimentación, bebidas, restaurantes, cafeterías, limpieza, etc., quedando prohibida cualquier otro tipo de actividad.

3. Se autoriza en el espacio libre, zonas deportivas al servicio de las viviendas que se ubiquen en la parcela. Las edificaciones anejas a las instalaciones deportivas contabilizarán, a los efectos de volumen y ocupación, no debiendo en ningún caso superar la altura de 3 m.

4. El número máximo de viviendas será el definido en el plan parcial correspondiente que cuente con aprobación definitiva en el momento de la entrada en vigor del presente Plan.

Además, se permiten los siguientes usos pormenorizados:

- A) Hotelero.
- B) Apartamentos turísticos.
- C) Hospedaje.
- D) Comercio en la categoría de local comercial.
- E) Oficinas.
- F) Garaje.
- G) Educacional.
- H) Deportivo.
- I) SIPS en todas sus categorías.

#### Sección cuarta. Ordenanza de la zona residencial plurifamiliar en bloque

#### Artículo 537. Definición y objetivos.

Las áreas que integran esta zona se corresponden con suelos colmatados o destinados a ocuparse con edificación residencial plurifamiliar en bloque.

#### Artículo 538. Delimitación y subzonas.

Las presentes ordenanzas se aplicarán a la totalidad de la zona calificada como residencial plurifamiliar, y como tal grafiada en los planos de ordenación completa.

#### Artículo 539. Condiciones particulares de parcelación.

##### 1. Parcelas existentes.

Ninguna parcela de las constituidas en el momento de la aprobación inicial de este Plan e inscrita con anterioridad en el Registro de la Propiedad, o que figure grafiada en los planos de ordenación del Plan será no edificable por causa de sus dimensiones, tanto superficiales como de fachada o fondo.

2. Parcela mínima.

La parcela mínima será la grafiada en el Plan.

3. Condiciones para la agregación y segregación de parcelas.

No se permiten agregaciones ni segregaciones de parcela.

Artículo 540. Condiciones particulares de posición de la edificación en la parcela.

Para todas las categorías recogidas, las distancias de las edificaciones a los linderos de la parcela serán como mínimo 1/3 de la altura de la edificación, según lo definido en estas NU.

Artículo 541. Condiciones particulares de ocupación, edificabilidad y altura.

1. Ocupación sobre rasante.

La ocupación máxima de la edificación en planta, medida sobre parcela neta será:

	RMB1	RMB2	RMB3	RMB4	RMB5	RMB6
Ocupación (%)	20	30	20	33	18	35

TABLA 8-12: Ocupación sobre rasante en RMB1 a RMB6

2. Ocupación bajo rasante.

Podrán construirse sótanos para uso de garaje y trastero, cuya ocupación máxima será similar a la de la edificación sobre rasante.

3. Edificabilidad.

La edificabilidad de las parcelas será las que a continuación se indican.

	RMB1	RMB2	RMB3	RMB4	RMB5	RMB6
Edificabilidad (m <sup>2</sup> t/m <sup>2</sup> s)	0,58	1,03	0,70	0,61	0,33	1,00

TABLA 8-13: Ocupación sobre rasante en RMB1 a RMB6

4. Altura de la Edificación.

Las alturas máximas permitida serán la que a continuación se describen para las distintas subzonas o categorías:

	RMB1	RMB2	RMB3	RMB4	RMB5	RMB6
Altura (m)	21	21	21	15	10	15

Tabla 8-14: Ocupación sobre rasante en RMB1 a RMB6

5. Construcciones por encima de la altura máxima.

Estará permitido la instalación de las casillas para máquinas de ascensores y salidas de escaleras, trasteros, servicios generales del edificio y otras análogas.

No se permitirá sobre la altura anteriormente definida, ningún cuerpo adicional de edificación, depósitos o cualquier tipo de construcciones o instalaciones, que deberán ser incluidas en el cuerpo edificado a que se hace referencia en el apartado anterior.

Artículo 542. Condiciones particulares de uso.

1. Se permiten edificios en altura para viviendas plurifamiliares.

2. En las subzonas RMB1, RMB2 y RMB3 se permiten el uso comercial en las plantas bajas de las edificaciones o en edificaciones de una o dos plantas, especialmente previstas para este fin, pero siempre que el número de viviendas proyectadas sea superior a veinte y dentro de la limitación de que la superficie construida para locales de uso comercial, no sea superior al 5 % de la total.

También se permite el uso turístico en todas las categorías.

El número de aparcamientos en el interior de cada parcela no ha de ser inferior a dos por cada vivienda.

El uso comercial existente a la entrada en vigor de este Plan no podrá ser objeto de sustitución por ningún otro uso.

3. En las subzonas RMB4 y RMB6 se permiten el uso comercial en las plantas bajas de las edificaciones o en edificaciones de una o dos plantas, especialmente previstas para este fin, pero siempre que el número de viviendas proyectadas sea superior a veinte y dentro de la limitación de que la superficie construida para locales de uso comercial, no sea superior al 5% de la total.

También se permite el uso turístico en todas las categorías.

El número de aparcamientos en el interior de cada parcela no ha de ser inferior a dos por cada vivienda, o de uno por cada cinco plazas hoteleras.

El uso comercial existente a la entrada en vigor de este Plan no podrá ser objeto de sustitución por ningún otro uso.

4. En la subzona RMB5 se permite el uso comercial en las plantas bajas de las edificaciones o en edificaciones de una o dos plantas, especialmente previstas para este fin, pero siempre que el número de viviendas proyectadas sea superior a veinte y dentro de la limitación de que la superficie construida para locales de uso comercial, no sea superior al 10% de la total.

También se permite el uso hotelero en todas las categorías.

El número de aparcamientos en el interior de cada parcela no ha de ser inferior a dos por cada vivienda.

El uso comercial existente a la entrada en vigor de este Plan no podrá ser objeto de sustitución por ningún otro uso.

5. Se permiten los siguientes usos pormenorizados en las condiciones señaladas:

- A) Hotelero.
- B) Apartamentos turísticos.
- C) Actividades de servicio terciario.
- D) Comercio en la categoría de local Comercial.
- E) Oficinas.
- F) Garaje.
- G) Educacional.
- H) Deportivo.
- I) SIPS en todas sus categorías.

Sección quinta. Ordenanza de la zona residencial Pueblo Andaluz

Artículo 543. Definición y objetivos.

Comprende esta zona al suelo urbano consolidado correspondiente al sector T de la primera fase de Matascañas, conocido como Pueblo Andaluz.

Está constituida por suelos con edificabilidad agotada, consolidadas mediante ordenación de viviendas unifamiliares.

Las condiciones particulares de la zona reconocen como situaciones de hecho las ordenaciones adjuntas ya ejecutadas, dotándole de una ordenación de mantenimiento de las condiciones edificatorias actuales.

Artículo 544. Delimitación y subzonas.

Las presentes ordenanzas se aplicarán a la totalidad de la zona así calificada y como tal grafiada en los planos de ordenación completa.

## Artículo 545. Tipos de obras permitidas.

Se permiten todas las obras tendentes a la buena conservación del patrimonio edificado, así como la de reforma y las obras de reconstrucción y sustitución, siempre que la unidad estructural sea completamente independiente.

Artículo 546. Condiciones particulares de ocupación, edificabilidad y altura.

## 1. Ocupación sobre rasante.

La ocupación máxima de la edificación en planta, medida sobre parcela neta será del 20%.

## 2. Ocupación bajo rasante.

Podrán construirse sótanos para uso de garaje y trastero, cuya ocupación máxima será similar a la de la edificación sobre rasante.

## 3. Edificabilidad.

La edificabilidad de las parcelas será 0,27 m<sup>2</sup>t/m<sup>2</sup>s.

## 4. Altura de la Edificación.

La altura máxima permitida será de nueve (9) metros o tres plantas.

## 5. Construcciones por encima de la altura máxima.

No se permitirá sobre la altura anteriormente definida ningún cuerpo adicional de edificación.

## Artículo 547. Condiciones particulares de uso.

Se autorizan las viviendas aisladas, en línea o bajo cualquier tipo de agrupación, siempre que formen conjuntos ordenados.

Se autoriza también un centro comercial para el suministro de esta zona, en el que puede haber salas de reuniones, restaurantes, cafeterías, supermercados y establecimientos de primera necesidad. El volumen de este centro comercial no será mayor del 15% del total construido.

Se autorizan instalaciones deportivas.

## Sección sexta. Ordenanza de la zona de planeamiento incorporado

## Artículo 548. Definición y objetivos.

Comprende esta zona el suelo urbano consolidado correspondiente al sector A, J y P de la primera fase de Matalascañas.

Está constituida por suelos con edificabilidad agotada, consolidados mediante ordenación de usos residenciales de viviendas unifamiliares, plurifamiliares y usos comerciales en los sectores A y P, y usos turísticos en el sector J.

Las condiciones particulares de la zona reconocen como situaciones de hecho las ordenaciones adjuntas ya ejecutadas, dotándole de una ordenación de mantenimiento de las condiciones edificatorias actuales.

## Artículo 549. Delimitación y subzonas.

Las presentes ordenanzas se aplicarán a la totalidad de la zona así calificada y como tal grafiada en los planos de ordenación.

## Artículo 550. Tipos de obras permitidas.

Se permiten todas las obras tendentes a la buena conservación del patrimonio edificado, así como la de reforma y las obras de reconstrucción y sustitución, siempre que la unidad estructural sea completamente independiente.

Artículo 551. Condiciones particulares de ocupación, edificabilidad, altura y uso.

Serán las establecidas en el Plan Parcial de Torre la Higuera y Caño Guerrero para los sectores A y P, respectivamente. El sector J se regulará según lo establecido en el Plan Especial de dicho sector. Todas las figuras de planeamiento de desarrollo están aprobadas definitivamente.

Las disposiciones de los planeamientos de desarrollo enunciados en el párrafo anterior que vulneren las determinaciones establecidas en las presentes NU (relativos a normas generales de los usos y de la edificación (Libros IV y V) quedarán automáticamente derogadas con la aprobación definitiva de este Plan.

A la entrada en vigor de este Plan los usos comerciales existentes no podrán ser objeto de sustitución por otros usos.

## Sección séptima. Ordenanza de la zona turística hotelera

## Artículo 552. Definición y objetivos.

Las áreas que integran esta zona se corresponden con suelos colmatados o destinados a ocuparse con edificación hotelera.

## Artículo 553. Delimitación y subzonas.

Las presentes ordenanzas se aplicarán a la totalidad de la zona calificada como turística, y como tal grafiada en los planos de ordenación completa.

## Artículo 554. Condiciones particulares de parcelación.

## 1. Parcelas existentes.

Ninguna parcela de las constituidas en el momento de la aprobación inicial de este Plan e inscrita con anterioridad en el Registro de la Propiedad, o que figure grafiada en los planos de ordenación del Plan será no edificable por causa de sus dimensiones, tanto superficiales como de fachada o fondo.

## 2. Parcela mínima.

La parcela mínima será la grafiada en el Plan, salvo lo previsto en el apartado 3 de este artículo.

3. Condiciones para la agregación y segregación de parcelas.

No se permiten segregaciones de parcela, excepto en la categoría TMH13b, donde la dimensión mínima de parcela será de diez mil metros cuadrados (10.000 m<sup>2</sup>).

Artículo 555. Condiciones particulares de posición de la edificación en la parcela.

Para todas las categorías recogidas, las distancias de las edificaciones a los linderos de la parcela serán las establecidas en la siguiente tabla:

	TMH1	TMH2	TMH3	TMH4	TMH5	TMH6	TMH7 <sup>(1)</sup>	TMH8	TMH9
Distancia a linderos (m)	Una vez la altura	Una vez la altura	1/3 altura	4,00	Una vez la altura	1/3 altura	1/2 altura	Una vez la altura	Una vez la altura
	TMH10	TMH11	TMH12	TMH13a	TMH13b	TMH14	TMH15	TMH16	TMH17
Distancia a linderos (m)	Una vez la altura	Una vez la altura	1/2 altura	1/2 altura	1/2 altura	1/2 altura	1/2 altura	1/2 altura	1/3 altura

Tabla 8-15: Posición de la edificación en TMH1 a TMH17

<sup>(1)</sup> excepto TMH7\* donde la separación a linderos es de 2/3 de la altura

Artículo 556. Condiciones particulares de ocupación, edificabilidad y altura.

1. Ocupación sobre rasante.

La ocupación máxima de la edificación en planta, medida sobre parcela neta será:

	TMH1	TMH2	TMH3	TMH4	TMH5	TMH6	TMH7	TMH8	TMH9
Ocupación (%)	31	42	30	37	31	20	35	48	39
	TMH10	TMH11	TMH12	TMH13a	TMH13b	TMH14	TMH15	TMH16	TMH17
Ocupación (%)	30	45	20	26	33	25	25	49	31,2

Tabla 8-16: Ocupación sobre rasante en TMH1 a TMH17

2. Ocupación bajo rasante.

Podrán construirse sótanos para uso de garaje, almacenamiento, o actividades complementarias del uso hotelero, que por sus características puedan situarse bajo rasante. La ocupación máxima no podrá exceder en ningún caso del 50%. Esta edificación no computará a efectos de la edificabilidad.

El cómputo de la ocupación bajo rasante, en todo caso, se regirá conforme a la normativa urbanística del

plan para los distintos usos pormenorizados existentes sobre la parcela, siendo el coeficiente de aplicación y el cómputo de edificabilidad los que correspondan al uso pormenorizado definido en el proyecto que sirva para el otorgamiento de licencia de cada una de las nuevas parcelas.

3. Edificabilidad.

La edificabilidad de las parcelas será las que a continuación se indican:

	TMH1	TMH2	TMH3	TMH4	TMH5	TMH6	TMH7	TMH8	TMH9
Edificabilidad (m <sup>2</sup> /m <sup>2</sup> s)	0,63	0,65	1,03	0,73	0,91	0,58	0,71	0,82	1,18
	TMH10	TMH11	TMH12	TMH13a	TMH13b	TMH14	TMH15	TMH16	TMH17
Edificabilidad (m <sup>2</sup> /m <sup>2</sup> s)	0,52	0,46	0,50	0,26	0,37	0,50	0,28	0,63	0,55

Tabla 8-17: Edificabilidad en TMH1 a TMH17

No será de aplicación en el cómputo de la superficie edificada lo previsto en el apartado 2.º del artículo 246 de estas Normas Urbanísticas.

4. Altura de la edificación.

La altura máxima permitida será las que a continuación se describen para las distintas subzonas o categorías:

	TMH1	TMH2	TMH3	TMH4 <sup>(1)</sup>	TMH5	TMH6	TMH7	TMH8	TMH9
Altura (m)	7	6	21	8	18	21	7,6	8	18
	TMH10	TMH11	TMH12	TMH13a	TMH13b	TMH14	TMH15	TMH16	TMH17
Altura (m)	6	6	10	7,6	7,6	15	15	6	7

Tabla 8-18a: Altura de la edificación en TMH1 a TMH17

<sup>(1)</sup> excepto en TMH4\* donde en un 15% de la ocupación permitida la altura máxima será 12m.

5. Construcciones por encima de la altura máxima.

Estará permitido la instalación de las casillas para máquinas de ascensores y salidas de escaleras, trasteros, servicios generales del edificio y otras análogas.

No se permitirá sobre la altura anteriormente definida, ningún cuerpo adicional de edificación, depósitos o cualquier tipo de construcciones o instalaciones, que deberán ser incluidas en el cuerpo edificado a que se hace referencia en el apartado anterior.

Artículo 557. Condiciones particulares de uso.

1. En todas las zonas se permite exclusivamente el uso hotelero, quedando expresamente prohibido los apartamentos turísticos o cualquier figura similar que pudiera ser creada por la legislación turística, excepto en las siguientes categorías:

- En TMH13b se permiten los apartamentos turísticos.

- En TMH3, TMH5, TMH6 y TMH9 se permite el uso residencial en la categoría de vivienda plurifamiliar.

3. La capacidad hotelera de cada una de las subzonas estará determinada por los siguientes parámetros:

TMH1	TMH2	TMH3	TMH4	TMH5	TMH6	TMH7	TMH8
La establecida por la legislación turística							
TMH9	TMH10	TMH11	TMH13b	TMH16	TMH17		
La establecida por la legislación turística							

Tabla 8-18b: Capacidad hotelera

TMH12 TMH13a TMH14 TMH15  
A) La que resulte de aplicar el estándar de setenta (70) m<sup>2</sup> de suelo por cada plaza hotelera, entendiéndose por tal el número de personas que pueden pernoctar en el hotel.

Tabla 8-18c: Capacidad hotelera

3. La instalación hotelera deberá disponer de una plaza de aparcamiento por cada habitación, así como



espacio suficiente para albergar aparcamientos de autocares en número suficiente para la capacidad del establecimiento.

Artículo 558. Condiciones particulares de eficiencia ambiental.

Hasta tanto no se regule por el Ayuntamiento mediante ordenanza específica todas las instalaciones turísticas están obligadas a introducir energías alternativas para el consumo de agua caliente y alumbrado del espacio libre interior de la parcela. Igualmente deberán evidenciar fehacientemente la idoneidad y ecoeficiencia de los materiales empleados en la construcción y la implantación de sistemas de recogida de aguas pluviales para el riego de las zonas verdes.

#### Sección octava. Ordenanza de la zona terciaria y dotacional

Artículo 559. Definición y objetivos.

Comprende esta zona las áreas ocupadas o destinadas a ocuparse con edificaciones para usos terciarios, fundamentalmente comerciales y de servicios, y dotacionales privados (asistencial y deportivo). El objeto de la ordenación es el reconocimiento, mantenimiento y creación de centros en posiciones en las que por su accesibilidad, situación, densidad, etc., puedan concebirse estas actividades con las peculiares características del comercio y la dotación de barrio. Se sitúan en puntos estratégicos de la trama urbana.

Artículo 560. Delimitación y subzonas.

Las presente ordenanzas se aplicarán a la totalidad de la zona así calificada y como tal grafiada en los planos de ordenación.

Comprende cinco subzonas del uso pormenorizado comercial (tMB1, tMB2, tMB3, tMB4 y tMB5) y cinco del uso pormenorizado dotacional (DMA1, DMd1, DMd2, DMd3, DMd4).

Artículo 561. Condiciones particulares de parcela.

Las unidades parcelarias que son las delimitadas en el plano de ordenación no podrán ser objeto de segregación o agregación alguna, salvo en la subzona tMB5.

Artículo 562. Condiciones particulares de posición y forma de los edificios.

1. Ocupación.

Las edificaciones y construcciones podrán ocupar la superficie que reflejan las tablas adjuntas:

	tMB1	tMB2	tMB3	tMB4	tMB5
Ocupación (%)	100	100	80	33	33

Tabla 8-19a: Ocupación en las subzonas comercial

	DMA1	DMd1	DMd2	DMd3,	DMd4
Ocupación (%)	17,80	2	3,36	3,36	7,95

Tabla 8-19b: Ocupación en las subzonas comercial

2. La altura máxima en cada una de las subzonas estará determinada por los siguientes parámetros:

	tMB1	tMB2	tMB3	tMB4	tMB5
Altura (m)	3,5	7	15,8	10	15

Tabla 8-20a: Alturas en las subzonas comercial

	DMA1	DMd1	DMd2	DMd3,	DMd4
Altura (m)	7	3,5	7	7	7

Tabla 8-20b: Alturas en las subzonas dotacional

3. Edificabilidad neta:

	tMB1	tMB2	tMB3	tMB4	tMB5
Edificabilidad (m <sup>2</sup> /m <sup>2</sup> s)	1	1	2,286	0,61	0,61

Tabla 8-21a: Edificabilidad en las subzonas comercial

	DMA1	DMd1	DMd2	DMd3,	DMd4
Edificabilidad (m <sup>2</sup> /m <sup>2</sup> s)	0,23	0,033	0,027	0,027	0,08

Tabla 8-21b: Edificabilidad en las subzonas dotacional

Artículo 563. Condiciones particulares de estética.

Será aconsejable el vallado de las parcelas construidas con setos vivos de una altura mínima de cincuenta (50) centímetros.

Artículo 564. Condiciones particulares de usos.

En las subzonas tMB1, tMB2 y tMB4 podrán implantarse exclusivamente locales comerciales.

En la subzona tMB5, el uso pormenorizado es el comercial en todas sus categorías, siendo compatible el uso residencial plurifamiliar en bloque.

En la subzona tMB3, el uso pormenorizado es el comercial en todas sus categorías, siendo compatible el uso turístico en la categoría de apartamento turístico con las siguientes condiciones:

A) La edificabilidad asociada al uso pormenorizado de apartamento turístico no superará el aprovechamiento de 2.580,72 m<sup>2</sup>t.

B) El número máximo de apartamentos turísticos en régimen hotelero será de cuarenta y cuatro unidades (44).

C) Los retranqueos del remonte de la edificación se ajustará a las determinaciones aprobadas por la corporación, el día 4 de febrero de 2005. BOP núm. 61 de 1 de abril de 2005.

En las subzonas DMA1 el uso será el dotacional asistencial y en las subzonas DMd1, DMd2, DMd3 y DMd4 el uso permitido será exclusivamente el deportivo.

## CAPÍTULO CUARTO

### Matalagrana

Artículo 565. Condiciones particulares de zona.

Las condiciones particulares u ordenanzas de zona son aquellas que, junto con las generales que se establecen estas NU, regulan las condiciones que deben asumir los edificios en función de su localización.

Artículo 566. Definición y objetivos.

Comprende esta zona al polígono industrial Matalagrana ubicado en la carretera A-483 y que corresponde a actuaciones de pequeña industria agroalimentaria, artesanal, talleres y almacenaje, consolidada o en fase de consolidación.

El objetivo de esta ordenanza es regular los procesos de sustitución en las áreas consolidadas y completar la ordenación de las pequeñas áreas aún no consolidadas.

Artículo 567. Delimitación y subzonas.

Las presentes ordenanzas se aplicarán a la totalidad de la zona así calificada y como tal grafiada en los pla-

nos de ordenación completa. Se distinguen dos subzonas: industrial y terciario (IMa y tMaB).

Artículo 568. Condiciones particulares de parcelación, posición y forma.

1. Condiciones de la parcelación.

Para las dos subzonas las unidades parcelarias serán las constituidas a la aprobación inicial de este Plan e inscrita en el Registro de la Propiedad. Podrán segregarse parcelas siempre que la parcela resultante no tenga una superficie menor a 500 m<sup>2</sup> ni una longitud de fachada inferior a diez (10) metros, en la subzona IMa, y 400 m<sup>2</sup> en la subzona tMaB.

2. Condiciones de posición y forma.

A) Alineación:

La alineación exterior será la señalada en los planos de alineaciones y rasantes de la ordenación completa. Los retranqueos de la edificación serán libres y en subzona tMaB se considerarán calles principales cualquiera de las dos vías que delimitan las parcelas, pudiéndose plantear retranqueos de la edificación en cualquiera de las dos alineaciones.

B) Ocupación:

- En la subzona IMa la ocupación máxima de la parcela por la edificación será del 80%, y en la subzona tMaB será del 100%.

C) Edificabilidad:

- La edificabilidad neta será de 1 m<sup>2</sup>t/1m<sup>2</sup>s.

D) Altura:

- La altura máxima será de una (1) planta y 8 metros y medio (8,5) metros, en la subzona IMa, y dos (2) plantas y 8 metros y medio (8,5) metros en la subzona tMaB.

Artículo 569. Condiciones particulares de uso.

1. En la subzona IMa el uso pormenorizado será el industrial en todas las categorías: Talleres artesanales y pequeña industria, talleres de mantenimiento del automóvil, e industria y almacenamiento, y el terciario en las categorías de hospedaje, espectáculos y salas de reunión y comercial.

2. En la subzona tMaB el uso pormenorizado será el terciario en todas las categorías, y el industrial en las categorías de Talleres artesanales y pequeña industria, talleres de mantenimiento del automóvil, e industria y almacenamiento. Estarán prohibidos el resto de los usos.

Artículo 570. Condiciones particulares ambientales

1. No se autorizará la instalación de industrias cuyos subproductos o residuos puedan, por reacción entre ellos, originar sinérgicamente productos más dañinos que los originales, independientemente de cualquiera que sea el estado natural de los mismos (sólido, líquido o gaseoso).

2. Se garantizará la inexistencia de afecciones sobre las personas por la emisión de ruidos. Para ello, y sin perjuicio de otras normativas aplicables, se establecen en el medio exterior los niveles equivalentes que se corresponden con los límites admisibles en el Decreto 74/1996 de 20 de febrero por el que se aprueba el Reglamento de la calidad del aire, y la Orden de 23 de febrero que lo desarrolla.

3. Toda actividad que se implante en la zona industrial tendrá que disponer de los medios propios de prevención y extinción de incendios adecuados a sus características.

4. Para seguridad de las personas, se garantizará en los proyectos el cumplimiento de los arts. 14, 24, 39 y 75 de la Ordenanza General de Seguridad e Higiene en el Trabajo, aprobada por Orden de 9 de marzo de 1971.

5. Se realizará una integración paisajística conjunta de toda actuación, con amplia utilización de apantallamientos vegetales, fundamentalmente en las vistas más comprometidas. Dadas las condiciones climáticas de Almonte y las características del suelo, la elección de las especies que hayan de implantarse se hará en función de la posibilidad de desarrollo de las mismas, siendo obligatoria, tanto por la facilidad en su transporte como por el grado de identificación del olivar con la comarca del Condado el mantenimiento o reutilización de los pies de olivo existentes, tanto en las labores de urbanización como en la dotación de ajardinamiento posterior.

6. Las actividades que se implanten han de adoptar las medidas siguientes:

A) Uso de combustibles de bajo poder contaminante (gas, gasolinas libres de plomo, etc.).

B) Utilización de sistemas de regulación de temperaturas y aislamiento térmico en los edificios.

C) Uso de tecnología poco contaminante.

D) Optimizar el rendimiento energético de las instalaciones de combustión industriales.

E) Procurar el buen estado de los motores en general, y especialmente el de los vehículos de transporte, para minimizar los niveles de emisión de gases y de ruido.

Artículo 571. Condiciones particulares estéticas.

Los materiales de fachada mantendrán el carácter de la zona y a tal fin deberán presentar un aspecto continuo y ser predominantemente blancos o de tonos claros. Especialmente quedará prohibido el uso de azulejo de serigrafía en el revestido de la fachada y en todo caso no deberá utilizarse imitaciones de materiales.

Las cubiertas, serán de color arcilla y todos los elementos a situar sobre ellas, como torres de refrigeración, depósitos, etc., deberán ser tratados de forma que queden integrados en la edificación.

Las cubiertas serán inclinadas de chapa de paneles metálicos en color, quedando expresamente prohibidas las cubiertas realizadas con placas de fibrocemento y con chapa galvanizada.

Los zócalos de planta baja sólo se permitirán en piedra artificial blanca o piedra caliza, prohibiéndose especialmente el uso de terrazos o similares.

No se admiten vuelos distintos de los aleros o cornisas (con un máximo de 100 cm y altura máxima sobre la rasante de 4,00 m) y de las marquesinas.

Los elementos publicitarios quedan limitados al uso exclusivo de rótulos, excluyéndose expresamente las carteleras, carteles, banderolas y colgadura. Entendiéndose por rótulo el elemento publicitario adosado al edificio, visible desde la vía pública, alusivo al nombre comercial y/o anagrama del establecimiento allí ubicado, pudiendo ser luminoso.

Los rótulos deberán diseñarse de forma integrada dentro del límite material de la propia fachada, no debiendo sobresalir más de 15 cm del paramento en que se sustenta, y siendo necesario el uso de materiales que se integren en el propio entorno ambiental de la zona y en el valor arquitectónico del edificio.

Deberán tener su parte más baja a una altura superior a 4,00 m de la rasante del acerado. Cuando el anuncio se disponga en marquesina, éste deberá estar adosado a la misma y nunca en coronación, y no podrá sobresalir más de 15 cm de sus paramentos verticales.

Las dimensiones son las que siguen:

- La altura no será superior a 80 cm.
- La longitud no será mayor de la mitad de la anchura del paramento de fachada, con un máximo de 5 m.

No podrán instalarse en el frente de la cubierta. Se prohíbe en todo caso la utilización de rotulaciones mediante pinturas y letras adhesivas.

Artículo 572. Condiciones particulares de abastecimiento, vertido y depuración de agua.

1. Para la autorización y puesta en funcionamiento de toda actividad industrial, ésta deberá garantizar el abastecimiento de agua potable y la evacuación de las aguas residuales mediante la ejecución de las obras correspondientes, justificándose debidamente la existencia de recursos hídricos suficientes, no permitiéndose la apertura de pozos sin la autorización de la autoridad de cuenca correspondiente. No se permitirá, en ningún caso, el vertido de aguas residuales al terreno o a cauce.

2. Todas las actividades e industrias verterán al alcantarillado debiendo cumplir los parámetros mínimos que a continuación se relacionan, asegurando así la efectividad y buen funcionamiento de las instalaciones de depuración, así como la normativa y especificaciones técnicas de la empresa gestora del saneamiento que serán de aplicación.

Temperatura:	20°C
pH:	5,5-9,5
Sólidos en suspensión:	300 mg/l
Materias sedimentables:	2 ml/l
Sólidos gruesos:	Ausentes
DBO5 (mg/l):	300 mg/l
DQO:	500 mg/l
Color:	Inapreciable en disolución 1/40
Aluminio:	2 mg/l
Arsénico:	1 mg/l
Bario:	20 mg/l
Boro:	10 mg/l
Cadmio:	0,5 mg/l
Cromo III:	4 mg/l
Cromo IV:	0,5 mg/l
Hierro:	10 mg/l
Manganeso:	10 mg/l
Níquel:	10 mg/l
Mercurio:	0,1 mg/l
Plomo:	0,5 mg/l
Selenio:	0,1 mg/l
Estaño:	10 mg/l
Cobre:	10 mg/l
Cinc:	20 mg/l
Cianuros:	1 mg/l
Cloruros:	2000 mg/l
Sulfuros:	2 mg/l
Sulfitos:	2 mg/l
Sulfatos:	2000 mg/l
Fluoruros:	12 mg/l
Fósforo total:	20 mg/l
Amoniaco:	50 mg/l
Nitrógeno nítrico:	20 mg/l
Aceites y grasas:	40 mg/l

Fenoles:	1 mg/l
Aldehídos:	2 mg/l
Detergentes:	6 mg/l
Pesticidas:	0,05 mg/l

Tabla 8-22: Parámetros máximos para los vertidos

3. Toda actividad cuyo funcionamiento produzca un vertido potencialmente contaminante debido a su caudal y/o características físicas, químicas o biológicas, que supere los límites expresados en el párrafo anterior, ha de efectuar el tratamiento de este vertido antes de su evacuación a la red y disponer de un plan de gestión de residuos, de manera que se adapte a las normativas legales que les sean de aplicación. En todo caso, estas actividades han de adoptar las medidas necesarias y evitar vertidos accidentales. La justificación del cumplimiento de esta exigencia deberá realizarse expresamente en los proyectos de actividad que se presenten.

Artículo 573. Condiciones particulares de los residuos industriales.

Se garantizará el control sobre los desechos y residuos sólidos que generen las industrias, mediante aquellas acciones que permitan una correcta gestión de los mismos. Cualquier residuo tóxico o peligroso que pueda generarse en alguna de las fases se gestionará de acuerdo con la legislación vigente sobre este tipo de residuos (Ley 20/86 básica de residuos tóxicos y peligrosos; RD 833/88 que aprueba el reglamento de desarrollo de la ley anterior; y Orden de 28 de febrero de 1989 por la que se regula la gestión de los aceites usados).

## TÍTULO II

### SUELO URBANO NO CONSOLIDADO

#### CAPÍTULO I

##### Condiciones de ordenación

Artículo 574. Criterios de ordenación.

Los ámbitos de suelo urbano no consolidado para los que este PGOU no aporte la ordenación pormenorizada y detallada completa, se ordenarán mediante planes parciales, planes especiales de reforma interior o en su caso estudios de detalle, con arreglo a las determinaciones contenidas en las fichas del sector o área y conforme a los criterios que les sean de aplicación de los enumerados a continuación:

1. Se propugnará la reproducción de condiciones semejantes a las que han dado lugar a la diversidad fundamental de las implantaciones tradicionales, para lo cual se tenderá a producir un tejido urbano con características semejantes a las del entorno, formalmente diversas, con jardines, plazas y calles de tamaños y formas variados.

2. Los elementos del paisaje se conservarán e integrarán en el sistema de espacios públicos, determinando sus características.

3. Se cuidarán las condiciones de borde con los suelos colindantes, asegurando la unidad paisajística con ellos y la continuidad de itinerarios.

4. Se diseñará un sistema de áreas estanciales jerarquizadas, distribuidas de tal forma que ofrezcan una accesibilidad semejante a todos los vecinos. Los distintos tipos de áreas estanciales se configurarán y dimen-

sionarán de tal forma que favorezcan las relaciones vecinales y satisfagan las necesidades del suelo para desarrollar un conjunto diverso y complejo de actividades al aire libre.

5. Se establecerá un sistema jerarquizado de calles que garantizará la accesibilidad uniforme y la continuidad de itinerarios de modo que se garantice el concepto tradicional de calle y su multifuncionalidad.

#### Artículo 575. Preservación del arbolado.

Con carácter general se mantendrá el arbolado que exista en el suelo urbano no consolidado. A tal efecto la ordenación quedará condicionada a la estructura geométrica del arbolado. Los árboles que inevitablemente quedan afectados se transplantarán preferentemente dentro del área de actuación.

#### Artículo 576. Reservas de suelo para dotaciones.

1. La reserva de suelo para dotaciones se ha dimensionado de acuerdo a lo previsto en anexo del RPU, LOUA y demás legislación de aplicación. A todos los efectos el espacio dotacional no podrá ser inferior al establecido en cada una de las fichas de los sectores de suelo urbano no consolidado determinados por el Plan.

2. La reserva de suelo para centros docentes, se hará buscando agrupaciones que permitan instalar unidades completas.

3. Las distintas áreas escolares deberán distribuirse adecuadamente en el ámbito territorial, a fin de conseguir que la distancia a recorrer por la población escolar sea lo más reducida posible, debiéndose garantizar el acceso a las mismas, tanto desde la red viaria como desde la red peatonal.

4. Los centros escolares de nivel superior integrarán, en lo posible, un centro de cada uno de los niveles inferiores.

5. El destino de los equipamientos se realizará en función del análisis de los déficits dotacionales de cada uno de los barrios; análisis incorporado en la memoria de ordenación del presente PGOU.

#### Artículo 577. Condiciones de diseño de la red viaria.

1. El plan parcial o el plan especial, en función del análisis de la relación con el resto de la ciudad y con su entorno inmediato, determinará el trazado y características de la red de comunicaciones previsto en el Plan, con señalamiento de alineaciones y zonas de protección de toda la red viaria y previsión de aparcamientos.

2. La red de itinerarios peatonales y carril bici deberá tener las características y extensión suficiente para garantizar las comunicaciones no motorizadas dentro del perímetro planeado, y hasta donde sea posible, con las áreas colindantes, en especial facilitando el acceso al equipamiento comunitario.

3. En el estudio de la red de comunicaciones se incluirá un análisis de circulaciones.

4. Se tenderá a una solución del viario en malla, que se jerarquizará en función de los usos e intensidades previstas. El sector se dividirá en áreas ambientales delimitadas por distribuidores locales que canalicen el tráfico de paso. Dichos distribuidores asegurarán la continuidad del tráfico rodado.

5. La red viaria pública tendrá la superficie mínima imprescindible para facilitar la circulación de personas y la circulación y estacionamiento de automóviles y se realizará conforme al sistema viario y tipología definidos por el Plan.

#### Artículo 578 Condiciones de los estacionamientos.

1. El plan parcial o el plan especial complementará la reserva de terrenos correspondientes a estacionamientos definidos por el PGOU.

2. El estacionamiento se resolverá preferentemente al aire libre o bajo rasante en las propias calles o en espacios adyacentes y en las parcelas privadas.

3. Sólo se admitirá en situación al aire libre, en espacios anejos a la red viaria, un máximo del cincuenta por ciento (50%) del número total de plazas de estacionamiento correspondiente a las viviendas.

4. El estacionamiento al aire libre en las calles se dispondrá preferentemente en fila, en bandas de doscientos treinta (230) centímetros de anchura situadas entre las aceras y la calzada.

5. Se evitarán los estacionamientos en grandes plataformas. Cuando éstos sean imprescindibles se mantendrá el arbolado preexistente caso de existir o se arbolarán con especies de porte grande, formando una malla regular.

### CAPÍTULO SEGUNDO

#### Condiciones de la edificación y de los usos

#### Artículo 579. Condiciones de la edificación.

1. Las ordenanzas de los planes parciales y/o especiales respetarán las condiciones generales de la edificación contenidas en el Libro 5.

2. Los planes parciales y /o especiales desarrollarán el sistema de ordenación más coherente con las determinaciones que tengan asignadas para su sector en la ficha correspondiente.

3. Se define el sistema de ordenación como el conjunto de reglas que determinan un modo diferencial de ordenar y ocupar el espacio, una forma identificable de ciudad y una situación morfológica específica.

4. Los distintos modos de ocupación del espacio pueden abstraerse en tres sistemas de ordenación básicos, que cada uno de los cuales traduce una distinta forma urbana:

- A) Alineación a vial.
- B) Edificación aislada.
- C) Volumetría específica.

#### Artículo 580. Condiciones de uso.

Los planes parciales y especiales pormenorizarán en el espacio los usos cuya implantación prevean, con arreglo a lo que sobre el particular establecieron las fichas y cuadros de los sectores. Las condiciones particulares se adaptarán a lo que se establece en estas NU en el Libro 4 «Condiciones generales de los usos».

### CAPÍTULO TERCERO

#### Condiciones de urbanización

#### Artículo 581. Definición.

Son las condiciones que se imponen para la urbanización de los suelos urbanos no consolidados y, por extensión, a todos aquellos que fueren objeto de nueva obra urbanizadora.

#### Artículo 582. Condiciones de urbanización.

La urbanización de los suelos urbanos no consolidados y, por extensión, la de todos aquellos que fuesen objeto de nueva obra urbanizadora, cumplirá las condiciones estipuladas en el proyecto de urbanización aprobado por el Ayuntamiento de Almonte y todas las disposiciones establecidas en estas NU.

Artículo 583. Relación de los sectores, áreas de reforma interior y zonas del suelo urbano no consolidado

Son los que figuran en las tablas 8-23, 8-24, 8-25, 8-26, 8-27, 8-28 y 8-29 en el capítulo 4.º de este libro y han sido grafiados en la documentación gráfica del Plan (planos de ordenación estructural y completa).

#### CAPÍTULO CUARTO

##### Condiciones particulares de los sectores y áreas de reforma interior

###### Sección primera. Disposiciones preliminares

Artículo 584. Alcance de las determinaciones particulares.

1. Las determinaciones particulares contenidas en las fichas y cuadros de los sectores y áreas, así como en los planos de ordenación, remitidas a planeamiento tienen el alcance que a continuación se señala:

A) Superficie: La dimensión de su superficie es una cifra de referencia cuyo carácter es estimativo, pudiendo alterarse, en el momento de elaborar el instrumento de desarrollo establecido, en más o menos, en base a la medición real justificada del área comprendida en la delimitación. Ninguna alteración de sus límites podrá originar la exclusión de la delimitación de suelos destinados a usos dotacionales públicos, a parques y jardines públicos o a circulación.

B) Trazados y alineaciones: Las alineaciones y ámbitos señaladas expresamente como sistemas generales vinculantes tienen carácter de determinación de ordenación estructural del Plan y se consideran siempre de cumplimiento obligatorio, sin perjuicio de las eventuales adaptaciones o reajustes. El resto de las especificaciones gráficas no estructurales se consideran como recomendaciones no vinculantes salvo expresa determinación en contra, cuya localización podrá modificarse debiendo quedar justificada la alteración, en su caso, en el instrumento de planeamiento de desarrollo. Las descripciones literarias amplían o definen con mayor exactitud el grado de vinculación de las recomendaciones, así como las características y posibles tratamientos recomendados.

C) Los viarios con continuidad grafiados en los distintos sectores y áreas de suelo urbano no consolidado son vinculantes y, en consecuencia, deberán respetarse, pudiendo el planeamiento de desarrollo establecer alteraciones no sustanciales de su trazado que, en todo caso, deberá mantener siempre la continuidad de su directriz y la latitud mínima grafiada.

D) Usos y reservas: La representación gráfica de la ordenación define el carácter de las determinaciones del Plan para los usos vinculantes y las reservas obligatorias con localización obligatoria. En las fichas de los sectores y áreas se establecen el grado de vinculación de la localización y de la calificación.

E) Aprovechamiento: Queda referido al aprovechamiento objetivo y subjetivo de carácter lucrativo y expresado en m<sup>2</sup> construido del uso predominante o característico del área de reparto en la que se incluya, excluyéndose en todo caso el correspondiente a dotaciones y equipamientos no lucrativos.

2. Cuando se determine una vinculación expresa sobre localización y calificación de los usos dotacionales públicos, el planeamiento de desarrollo podrá proceder a reajustar en la forma. Cuando la especificación no sea expresamente vinculante, la localización podrá modificarse con la justificación oportuna. En todo caso, se mantendrán los estándares de dotaciones legales.

En general, son vinculantes las determinaciones de ordenación estructural y, en su caso, las de ordenación pormenorizada preceptiva indicadas en las fichas, cuadros y documentación gráfica. Cualquier alteración de las determinaciones contenidas en la ficha o cuadros que no concuerde con el alcance que estas NU señalan para ella, deberá tramitarse como modificación del Plan, con excepción de lo expresado en el apartado A), de las determinaciones potestativas de gestión y de los errores materiales, en su caso.

Igualmente, y desde el marco de regulación urbanística aplicable, no se considera modificación de este PGOU las alteraciones que puedan introducirse mediante la tramitación y aprobación de un planeamiento de desarrollo que incorpore una solución alternativa a todas o algunas de las determinaciones de ordenación pormenorizada y detallada de carácter potestativo que incluyen en este PGOU. En todo caso, este planeamiento de desarrollo debe respetar la ordenación estructural y la pormenorizada obligatoria del PGOU; en otro caso, deberá tramitarse, previa o simultáneamente, la correspondiente modificación del PGOU.

##### Sección segunda. Los sectores de suelo urbano no consolidado en el núcleo urbano de Almonte

Artículo 585. Condiciones urbanísticas particulares.

Las condiciones urbanísticas correspondientes a los sectores establecidos por este Plan en el suelo urbano no consolidado son las contenidas en la tabla 8-23 y en las fichas de cada uno de los sectores, áreas o zonas.

SECTORES	SUPERFICIE (m <sup>2</sup> )	USO GLOBAL	ORDENANZA DE REFERENCIA	EDIFICABILIDAD (m <sup>2</sup> /m <sup>2</sup> s)	DENSIDAD (Viv/Ha)	SUPERFICIE CONSTRUIDA (m <sup>2</sup> )	APROVECHAMIENTO MEDIO	NÚMERO DE VIVIENDAS	
SA2	Campo de Fútbol	13.865,99	Residencial	RAE	1	40	13.865,99	0,895	55
SA3a	Bodega Escolar I	15.204,35	Residencial	RAE	1	40	15.204,35	0,895	61
SA4	El Pocito I	23.154,77	Residencial	RAE	1	40	23.154,77	0,872	93
SA5	El Pocito II	34.730,38	Residencial	RAE	1	40	34.730,38	0,895	139
SA6	La Cooperativa I	15.512,56	Residencial	RAE	1	40	15.512,56	0,895	62
SA7a	La Cooperativa II	11.315,62	Residencial	RAA1	1	40	11.315,62	0,895	45

Tabla 8-23a: Sectores de suelo urbano no consolidado del núcleo de Almonte

ÁREA DE REPARTO	SECTORES	ZONAS	USO	SUPERFICIE (m <sup>2</sup> s)	EDIFICABILIDAD UNITARIA s/sub.brut. (m <sup>2</sup> u/m <sup>2</sup> s)	EDIFICABILIDAD LUCRATIVA TOTAL (Aprovechamiento uso específico) (m <sup>2</sup> tue)	COEFICIENTE HOMOGENIZACIÓN	APROVECHAMIENTO (Aprovechamiento de uso carácter) (m <sup>2</sup> tue)	APROVECHAMIENTO MEDIO (m <sup>2</sup> tue/m <sup>2</sup> s)
AA1	SA2	-	Residencial	13.865,99	1	13.865,99	-	-	0,895
		Z1	Residencial libre	-	-	9.706,19	1	12.410,06	
		Z2	Residencial VPO	-	-	4.159,80	0,65	-	
AA2	SA3a	-	Residencial	15.204,35	1	15.204,35	-	-	0,895
		Z1	Residencial libre	-	-	10.643,05	1	13.607,89	
		Z2	Residencial VPO	-	-	4.561,31	0,65	-	
AA3	SA4	-	Residencial	22.550,63	1	22.550,63	-	-	0,672
		Z1	Residencial libre	-	-	15.785,44	1	-	
		Z2	Residencial VPO	-	-	6.765,19	0,65	20.182,81	
		Z4	SGA3e	604,14	-	-	-	-	
AA4	SA5	-	Residencial	34.730,38	1	34.730,38	-	-	0,895
		Z1	Residencial libre	-	-	24.311,27	1	31.083,69	
		Z2	Residencial VPO	-	-	10.419,11	0,65	-	
AA5	SA6	-	Residencial	15.512,56	1	15.512,56	-	-	0,895
		Z1	Residencial libre	-	-	10.858,79	1	13.833,74	
		Z2	Residencial VPO	-	-	4.653,77	0,65	-	
AA6	SA7a	-	Residencial	11.315,62	1	11.315,62	-	-	0,895
		Z1	Residencial libre	-	-	7.920,93	1	10.127,48	
		Z2	Residencial VPO	-	-	3.394,69	0,65	-	
TOTAL				148.472,05		148.472,05			

Tabla 8-23b: Cálculo del aprovechamiento medio de las áreas de reparto de los sectores y áreas de suelo urbano no consolidado transitorio en el núcleo de Almonte.

A L M O N T E

CARACTERÍSTICAS DE LA ORDENACIÓN DETALLADA POTESTATIVA

IDENTIFICACIÓN DEL ÁMBITO S.A.2

Ubicación Almonte  
 Denominación Campo de fútbol  
 Superficie bruta de suelo (m<sup>2</sup>) 13.865,99

Dotaciones Ver tabla SA2  
 Uso pormenorizado Unifamiliar entremedianeras bifamiliar y plurifamiliar  
 Tipología -  
 Ordenanzas de edificación de referencia RAE

DETERMINACIONES DE ORDENACIÓN ESTRUCTURAL

PROGRAMACIÓN. GESTIÓN Y EJECUCIÓN

Clase y categoría de suelo Urbano no consolidado  
 Uso global Residencial  
 Planeamiento de desarrollo Plan parcial  
 Edificabilidad máxima (m<sup>2</sup>t/m<sup>2</sup>s) 1  
 Densidad 40 viv/Ha  
 Área de reparto AA1  
 Aprovechamiento Objetivo (m<sup>2</sup>t) 13.865,99  
 Aprovechamiento Subjetivo 90% A.M.  
 Aprovechamiento Medio (A.M.) 0,895  
 Sistema general adscrito al área de reparto (m<sup>2</sup>) -  
 Número máximo de viviendas 55  
 Viviendas protegidas  
 - Número mínimo de viviendas protegidas 17  
 - 30% A.O. (m<sup>2</sup>t) 4.159,80

Sistema de actuación Compensación  
 Titularidad Privada  
 Iniciativa Privada  
 Exceso de aprovechamiento -  
 Cesiones s/ley  
 Otros Instrumentos y Programación Proyecto de urbanización

GRADO DE VINCULACIÓN DE LAS DETERMINACIONES

El planeamiento de desarrollo incorporará como vinculantes las siguientes determinaciones, las que figuran en los planos de ordenación estructural y ordenación completa del núcleo de Almonte, y además las que constan a continuación:

DETERMINACIONES DE ORDENACIÓN PORMENORIZADA

Objetivos y directrices

- Incorporar un espacio central que estructure el nuevo sector y asegure la conexión física de la barriada de la Constitución con el área central.
- Se asumirán las medidas correctoras del EIA.

Este espacio estaba calificado por el Plan precedente como equipamiento deportivo.

OBSERVACIONES

La delimitación como sector de suelo urbano no consolidado tiene como objetivo fundamental incorporar un corredor verde que una la barriada de la Constitución, una de las áreas más degradadas socialmente, con el área central.

Este espacio de titularidad privada y propuesto por el plan general precedente como zona deportiva, no ha sido adquirido por la administración, originando pleitos que han culminado con la incorporación de un convenio urbanístico que ha dado lugar a este nuevo sector.

SITUACIÓN S/E



**SA2**

DATOS GENERALES		
Superficie total (ha)	1,39	(13.866,99 m <sup>2</sup> )
Número de viviendas	55	
Superficie construida uso residencial (m <sup>2</sup> )	13.866,99	

DOTACIONES PARA EL SUELO RESIDENCIAL										
DOTACIONES		SUPERFICIE PROPUESTA (m <sup>2</sup> )	SUPERFICIE NECESARIA						DEFICIT/ SUPERAVIT (m <sup>2</sup> )	
			Según Reglamento de Planeamiento (1979)		Según ley de Ordenación Urbanística de Andalucía (2002)					
			m <sup>2</sup> /v	Superficie (m <sup>2</sup> )	m <sup>2</sup> /100m <sup>2</sup>	Superficie mínima necesaria (m <sup>2</sup> )	Superficie mínima SELDUP (m <sup>2</sup> )	10% Superficie constr. (m <sup>2</sup> )		
SELDUP	Jardines		15	825,00	Entre 18 y 21	2.911,86	2.485,88	1.366,60	0	
	Áreas de recreo		3	165,00						
	<b>TOTAL SELDUP</b>		<b>2.911,86</b>	<b>990,00</b>						
EQUIPAMENTOS	EDUCACIONAL	Guardería			Entre 9 y 12	1.247,94	1.663,92	0		
		Centro docente		10						550,00
	SERVICIOS DE INTERÉS PÚBLICO Y SOCIAL	Deportivo		2 m <sup>2</sup> /v						55,00
		Equipamiento comercial								
		Equipamiento social								
<b>TOTAL EQUIPAMENTOS</b>		<b>1.247,94</b>	<b>605,00</b>							

PLAZAS DE APARCAMIENTOS	PLAZAS PROPUESTA	PLAZAS NECESARIAS		DEFICIT/ SUPERAVIT
		1/100 m <sup>2</sup>	Entre 0,5 y 1 plaza por 100 m <sup>2</sup>	
	139	139	69	0

**A L M O N T E**

**IDENTIFICACIÓN DEL ÁMBITO S.A.3a**

Ubicación	Almonte
Denominación	Bodega Escolar I
Superficie bruta de suelo (m²)	15.204,35

**DETERMINACIONES DE ORDENACIÓN ESTRUCTURAL**

Clase y categoría de suelo	Urbano No Consolidado
Uso global	Residencial
Planeamiento de desarrollo	Plan Parcial
Edificabilidad máxima (m²t/m²s)	1
Densidad	40 viv/Ha
Área de reparto	AA2
Aprovechamiento Objetivo (m²t)	15.204,35
Aprovechamiento Subjetivo	90% A.M.
Aprovechamiento Medio (A.M.)	0,895
Sistema general adscrito al área de reparto (m²)	-
Número máximo de viviendas	61
Viviendas protegidas	
- Número mínimo de viviendas protegidas	18
- 30% A.O. (m²t)	4.561,31

**DETERMINACIONES DE ORDENACIÓN PORMENORIZADA**

**Objetivos y directrices**

Asegurar la conectividad del sistema viario y peatonal entre la barriada de la Constitución y la barriada del Polideportivo.

**CARACTERÍSTICAS DE LA ORDENACIÓN DETALLADA POTESTATIVA**

Dotaciones	Ver tabla SA3a
Uso pormenorizado	Unifamiliar entremedianeras bifamiliar y plurifamiliar
Tipología	-
Ordenanzas de edificación de referencia	RAE

**PROGRAMACIÓN. GESTIÓN Y EJECUCIÓN**

Sistema de actuación	Compensación
Titularidad	Pública/Privada
Iniciativa	Privada
Exceso de aprovechamiento	-
Cesiones	s/ley
Otros Instrumentos y Programación	Proyecto de urbanización

**GRADO DE VINCULACIÓN DE LAS DETERMINACIONES**

El planeamiento de desarrollo incorporará como vinculantes las siguientes determinaciones, las que figuran en los planos de ordenación estructural y ordenación completa del núcleo de Almonte, y además las que constan a continuación:

- Incorporar un espacio central que estructure el nuevo sector y asegure la conexión física de la barriada de la Constitución con la barriada del Polideportivo.
- Se asumirán las medidas correctoras del EIA.

**OBSERVACIONES**

**SITUACIÓN S/E**





SA3a									
DATOS GENERALES									
Superficie total (ha)				1,52		(15.204,35 m <sup>2</sup> )			
Número de viviendas				61					
Superficie construida uso residencial (m <sup>2</sup> )				15.204,35					
DOTACIONES PARA EL SUELO RESIDENCIAL									
DOTACIONES	SUPERFICIE PROPUESTA (m <sup>2</sup> )	SUPERFICIE NECESARIA							
		Según Reglamento de Planeamiento (1978)		Según ley de Ordenación Urbanística de Andalucía (2002)			17% Superficie seca (m <sup>2</sup> )		DEFICIT/ SUPERAVIT (m <sup>2</sup> )
		m <sup>2</sup> /viv	Superficie (m <sup>2</sup> )	m <sup>2</sup> /100 m <sup>2</sup>	Superficie mínima m <sup>2</sup> /m <sup>2</sup> equipam (m <sup>2</sup> )	Superficie mínima mínima SELDUPS (m <sup>2</sup> )			
SELDUPS	Jardines		15	915,00	Entre 18 y 21	3.192,91	2.736,78	1.520,44	0
	Áreas de recreo		3	183,00					
	TOTAL SELDUPS	3.192,91		1.098,00					
EQUIPAMENTOS	EDUCACIONAL	Guardería			Entre 9 y 12	1.368,39	1.824,52		0
		Centro docente	10	610,00					
	SERVICIOS DE INTERES PUBLICO Y SOCIAL	Deportivo							
		Equipamiento comarcal	2 m <sup>2</sup> /Viv	61					
		Equipamiento social							
	TOTAL EQUIPAMENTOS	1.368,39		671,00					
PLAZAS DE APARCAMENTOS		PLAZAS PROPUESTAS	PLAZAS NECESARIAS			DEFICIT/ SUPERAVIT			
		152	1/100 m <sup>2</sup>	Entre 0,5 y 1 plaza por 100 m <sup>2</sup>		76		0	

ALMONTE

IDENTIFICACIÓN DEL ÁMBITO S.A.4

Ubicación Almonte  
 Denominación El Pocito I  
 Superficie bruta de suelo (m<sup>2</sup>) 23.154,77

DETERMINACIONES DE ORDENACIÓN ESTRUCTURAL

Clase y categoría de suelo Urbano No Consolidado  
 Uso global Residencial  
 Planeamiento de desarrollo Plan Parcial  
 Edificabilidad máxima (m<sup>2</sup>t/m<sup>2</sup>s) 1  
 Densidad 40 viv/Ha  
 Área de reparto AA3  
 Aprovechamiento Objetivo (m<sup>2</sup>t) 23.154,77  
 Aprovechamiento Subjetivo 90% A.M.  
 Aprovechamiento Medio (A.M.) 0,872  
 Sistema general adscrito al área de reparto (m<sup>2</sup>) SGA3b (604,14)  
 Número máximo de viviendas 93  
 Viviendas protegidas  
 -Número mínimo de viviendas protegidas 28  
 -30% A.O. (m<sup>2</sup>t) 6.765,19

DETERMINACIONES DE ORDENACIÓN PORMENORIZADA

OBJETIVOS Y DIRECTRICES

Asegurar la conectividad del sistema viario rodado y del peatonal entre la barriada del polideportivo y el Camino de Sevilla.

CARACTERÍSTICAS DE LA ORDENACIÓN DETALLADA POTESTATIVA

Dotaciones Ver tabla S.A.4  
 Uso pormenorizado Unifamiliar entremedianeras bifamiliar y plurifamiliar  
 Tipología -  
 Ordenanzas de edificación de referencia RAE

PROGRAMACIÓN. GESTIÓN Y EJECUCIÓN

Sistema de actuación Compensación  
 Titularidad Privada  
 Iniciativa Privada  
 Exceso de aprovechamiento -  
 Cesiones s/ley y SGA3b  
 Otros Instrumentos y Programación Proyecto de urbanización

GRADO DE VINCULACIÓN DE LAS DETERMINACIONES

El planeamiento de desarrollo incorporará como vinculantes las siguientes determinaciones, las que figuran en los planos de ordenación estructural y ordenación completa del núcleo de Almonte, así mismo se asumirán las medidas correctoras del EIA.

OBSERVACIONES

Este suelo formaba parte de varias unidades de ejecución del planeamiento precedente que han sido urbanizadas parcialmente, y se incluye en este tipo de clasificación para asegurar su desarrollo conforme a la LOUA.

El sistema general incluido en el sector es el resto del Parque del Alcalde Mojarro.

SITUACIÓN S/E



**SA 4**

**DATOS GENERALES**

Superficie total (ha)	2,32	(23.154,77 m <sup>2</sup> )
Número de viviendas	98	
Superficie construida uso residencial (m <sup>2</sup> )	23.154,77	

**DOTACIONES PARA EL SUELO RESIDENCIAL**

DOTACIONES	SUPERFICIE PROPUESTA (m <sup>2</sup> )	SUPERFICIE NECESARIA						DEFICIT SUPERAVIT (m <sup>2</sup> )
		Según Reglamento de Planeamiento (1978)		Según Ley de Ordenación Urbanística de Andalucía (2002)				
		15 m <sup>2</sup> /v	Superficie (m <sup>2</sup> )	Entre 18 y 21 m <sup>2</sup> /100 m <sup>2</sup>	Superficie mínima (m <sup>2</sup> )	Superficie máxima (m <sup>2</sup> )	10% Superficie sobrante (m <sup>2</sup> )	
SEL.D.U.P.	Jardines	15	1.365,00	Entre 18 y 21	4.862,50	4.167,86	2.315,48	0
	Áreas de recreo	3	279,00					
	<b>TOTAL SEL.D.U.P.</b>	<b>4.862,50</b>	<b>1.674,00</b>					
EQUIPAMIENTOS	EDUCACIONAL	10	980,00	Entre 9 y 12	2.083,93	2.778,57		0
	Centro docente							
	SERVICIOS DE INTERÉS PÚBLICO Y SOCIAL	2 m <sup>2</sup> /v	98					
	Equipamiento comercial							
Equipamiento social								
<b>TOTAL EQUIPAMIENTOS</b>	<b>2.083,93</b>	<b>1.023,00</b>						

FLAZAS DE APARCAMIENTOS	FLAZAS PROPUESTAS	FLAZAS NECESARIAS		DEFICIT SUPERAVIT
	232	1/100 m <sup>2</sup>	Entre 0,5 y 1 plaza por 100 m <sup>2</sup>	
		232	116	0

**A L M O N T E**

**IDENTIFICACIÓN DEL ÁMBITO S.A.5**

Ubicación	Almonte
Denominación	El Pocito II
Superficie bruta de suelo (m <sup>2</sup> )	34.730,38

**DETERMINACIONES DE ORDENACIÓN ESTRUCTURAL**

Clase y categoría de suelo	Urbano No Consolidado
Uso global	Residencial
Planeamiento de desarrollo	Plan Parcial
Edificabilidad máxima (m <sup>2</sup> t/m <sup>2</sup> s)	1
Densidad	40 viv/Ha
Área de reparto	AA4
Aprovechamiento Objetivo (m <sup>2</sup> t)	34.730,38
Aprovechamiento Subjetivo	90% A.M.
Aprovechamiento Medio (A.M.)	0,895
Sistema general adscrito al área de reparto (m <sup>2</sup> )	-
Número máximo de viviendas	139
Viviendas protegidas	
- Número mínimo de viviendas protegidas	42
- 30% A.O (m <sup>2</sup> t)	10.419,11

**DETERMINACIONES DE ORDENACIÓN PORMENORIZADA**

**Objetivos y directrices**

Implantar en este suelo parcialmente consolidado el uso global residencial, que es el que presenta mayoritariamente sus edificaciones. Estructurar el ámbito basándose en el sistema viario central, que debe adquirir la función de nuevo eje central del sector. Este eje, que comienza en las inmediaciones del Parque Central existente, se debe prolongar hasta el sector de la Higuera, para asegurar su conexión a través de los caminos existentes.

**CARACTERÍSTICAS DE LA ORDENACIÓN DETALLADA POTESTATIVA**

Dotaciones	Ver tabla S.A.5
Uso pormenorizado	Unifamiliar entremedianeras bifamiliar y plurifamiliar
Tipología	-
Ordenanzas de edificación de referencia	RAE

**PROGRAMACIÓN. GESTIÓN Y EJECUCIÓN**

Sistema de actuación	Compensación
Titularidad	Privada
Iniciativa	Privada
Exceso de aprovechamiento	-
Cesiones	Según tabla S.A.5 y s/ley
Otros Instrumentos y Programación	Proyecto de urbanización

**GRADO DE VINCULACIÓN DE LAS DETERMINACIONES**

El planeamiento de desarrollo incorporará como vinculantes las siguientes determinaciones, las que figuran en los planos de ordenación estructural y ordenación completa del núcleo de Almonte, y además las que constan a continuación:

- La estructura indicada en los objetivos.
- La necesidad de constituir un nuevo eje de centralidad.
- Se asumirán las medidas correctoras del EIA.

**OBSERVACIONES**

Parte de este espacio libre estaba incluido en el Plan Especial «El Pocito» de la modificación puntual núm. 16 del Plan precedente. Su uso era el agropecuario.

**SITUACIÓN S/E**



S.A.5									
DATOS GENERALES									
Superficie total (ha)				3,47		(34.730,38 m <sup>2</sup> )			
Número de viviendas				139					
Superficie construida uso residencial (m <sup>2</sup> )				34.730,38					
DOTACIONES PARA EL SUELO RESIDENCIAL									
DOTACIONES	SUELO PROTEGIDA (m <sup>2</sup> )	SUELO NECESARIA						DEFICIT SUPERAVIT (m <sup>2</sup> )	
		Según Planeamiento de Planeamiento (1975)		Según ley de Ordenación Urbánica de Andalucía (2002)		10% Superficie de Edificación			
		m <sup>2</sup> /v	Superficie m <sup>2</sup>	m <sup>2</sup> /100m <sup>2</sup>	Superficie mínima m <sup>2</sup>		Superficie mínima m <sup>2</sup> SELDUP		
SELDUP									
	Urbano	15	2.055,00						
	Área de reserva	3	417,00						
	TOTAL SELDUP	7.283,38	2.532,00						
				Entre 18 y 21	7.283,38	6.251,47	34.730,38	0	
EQUIPAMIENTOS	EDUCACION								
		Guardería							
		Centro de día	10	1.330,00					
	SERVICIOS	Deposito							
	ÁREAS PÚBLICAS SOCIALES			2 m <sup>2</sup> /v	139,00				
	Equipamiento comunitario								
	Equipamiento social								
	TOTAL EQUIPAMIENTOS	3.125,73	1.529,00						
				Entre 9 y 12	3.125,73	4.167,65		0	
PLAZAS DE APARCAMIENTO									
PLAZAS DE APARCAMIENTO	PLAZAS PROTEGIDAS	PLAZAS NECESARIAS				DEFICIT SUPERAVIT			
		1/100m <sup>2</sup>		Entre 0,5 y 1 plaza por 100m <sup>2</sup>					
	347	347		174		0			

**A L M O N T E**

**IDENTIFICACIÓN DEL ÁMBITO S.A.6**

Ubicación: Almonte  
 Denominación: La Cooperativa I  
 Superficie bruta de suelo (m<sup>2</sup>): 15.512,56

**DETERMINACIONES DE ORDENACIÓN ESTRUCTURAL**

Clase y categoría de suelo: Urbano No Consolidado  
 Uso global: Residencial  
 Planeamiento de desarrollo: Plan Parcial  
 Edificabilidad máxima (m<sup>2</sup>t/m<sup>2</sup>s): 1  
 Densidad: 40 viv/Ha  
 Área de reparto: AA5  
 Aprovechamiento Objetivo (m<sup>2</sup>): 15.512,56  
 Aprovechamiento Subjetivo: 90% A.M.  
 Aprovechamiento Medio (A.M.): 0,895  
 Sistema general adscrito al área de reparto (m<sup>2</sup>): -  
 Número máximo de viviendas: 62  
 Viviendas protegidas: 19  
 - Número mínimo de viviendas protegidas: 19  
 - 30% A.O (m<sup>2</sup>): 4.653,77

**DETERMINACIONES DE ORDENACIÓN PORMENORIZADA**

**Objetivos y directrices**

Este ámbito, ligado al uso industrial, está ubicado junto a uno de los espacios sobresalientes de la ciudad. Su situación en uno de los accesos peatonales al centro y el deseo de la propiedad de buscar una nueva instalación con la más alta tecnología, hace adecuada esta clasificación del Plan.

**CARACTERÍSTICAS DE LA ORDENACIÓN DETALLADA POTESTATIVA**

Dotaciones: Ver tabla S.A.6  
 Uso pormenorizado: Unifamiliar entremedianeras bifamiliar y plurifamiliar

**Tipología**

Ordenanzas de edificación de referencia: RAE

**PROGRAMACIÓN. GESTIÓN Y EJECUCIÓN**

Sistema de actuación: Compensación  
 Titularidad: Privada  
 Iniciativa: Privada  
 Exceso de aprovechamiento: -  
 Cesiones: Según tabla S.A.6 y s/ley  
 Otros Instrumentos y Programación: Proyecto de urbanización

**GRADO DE VINCULACIÓN DE LAS DETERMINACIONES**

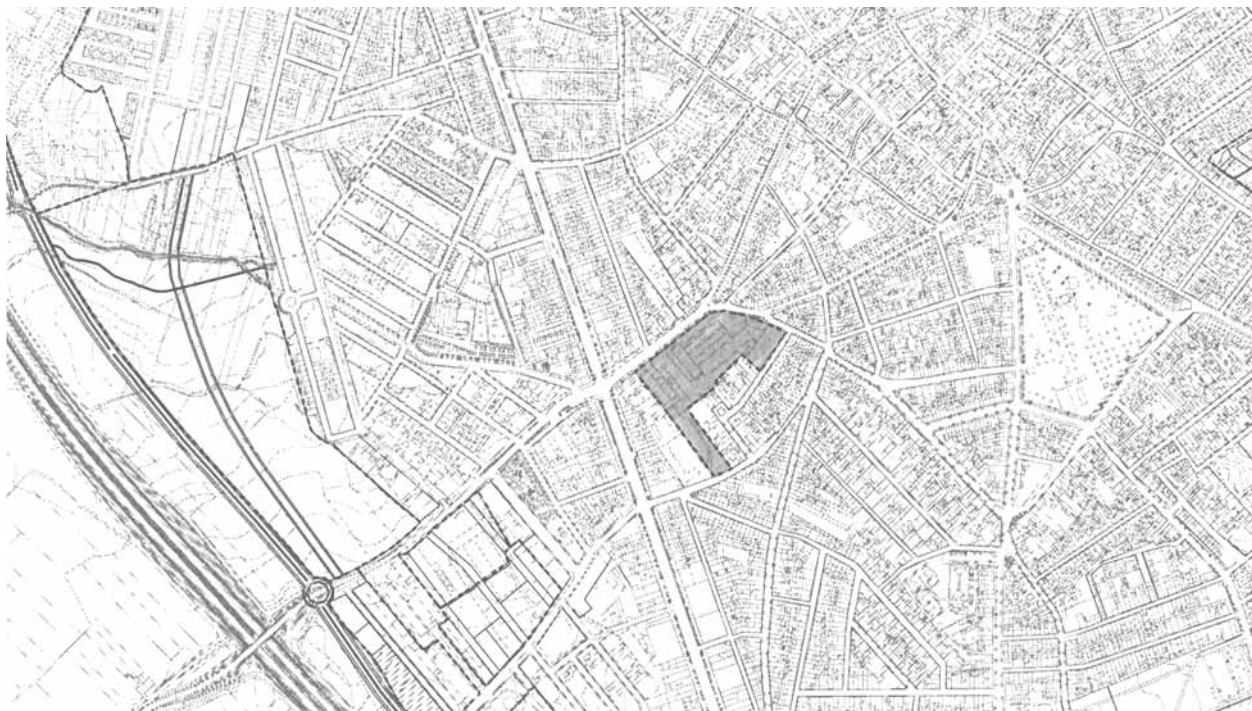
El planeamiento de desarrollo incorporará como vinculantes las siguientes determinaciones, las que figuran en los planos de ordenación estructural y ordenación completa del núcleo de Almonte, y además las que constan a continuación:

- Debe resolver el tránsito peatonal desde el intercambiador interno hacia el área central, la ubicación del espacio libre y su dimensionamiento.
- El espacio libre deberá situarse.
- El espacio libre deberá situarse colindante con la avenida de Cabezudos, incorporando ese espacio al dominio público, resolviendo el tránsito peatonal desde el intercambiador a la avenida de Cabezudos.
- Se asumirán las medidas correctoras del EIA.

**OBSERVACIONES**

Parte de este espacio libre estaba incluido en el Plan Especial «El Pocito» de la modificación puntual núm. 16 del Plan precedente. Su uso era el agropecuario. Este sector asumirá la incorporación del espacio libre de la modificación puntual núm. 34 cuya superficie es de 2.796,20m<sup>2</sup>

SITUACIÓN S/E



**S A 6**

**DATOS GENERALES**

Superficie total (tra)	1,55	(15.512,56 m <sup>2</sup> )
Número de viviendas	54	
Superficie construida uso residencial (m <sup>2</sup> )	15.512,56	

**DOTACIONES PARA EL SUELO RESIDENCIAL**

DOTACIONES	SUPERFICIE PROPUESTA (m <sup>2</sup> )	SUPERFICIE NECESARIA						DEFICIT/ SUPERAVIT (m <sup>2</sup> )
		Según Reglamento de Planeamiento (1978)		Según Ley de Ordenación Urbanística de Andalucía (2002)				
		m <sup>2</sup> /viv	Superficie (m <sup>2</sup> )	Entre	Superficie mínima interequipam (m <sup>2</sup> )	Superficie mínima SELDUPS (m <sup>2</sup> )	10% Superficie sector (m <sup>2</sup> )	
SELDUP								
Jardines		15	810,00	Entre 18 y 21	3.257,64	2.732,26	1.551,26	+0,00
Áreas de recreo		3	162,00					
<b>TOTAL SELDUP</b>	<b>3.257,64</b>		<b>972,00</b>					
EQUIPAMENTOS	EDUCACIONAL			Entre 9 y 12	1.396,13	1.861,51		0
	Guardería							
	Centro docente	10	540,00					
	SERVICIOS DE INTERES PUEBLO Y SOCIAL							
Deportivo								
Equipamiento comercial	2 m <sup>2</sup> /viv		54,00					
Equipamiento social								
<b>TOTAL EQUIPAMENTOS</b>	<b>1.396,13</b>		<b>594,00</b>					

PLAZAS DE APARCAMIENTOS	PLAZAS PROPUESTAS	PLAZAS NECESARIAS		DEFICIT/ SUPERAVIT
		1/100 m <sup>2</sup>	Entre 0,5 y 1 plaza por 100 m <sup>2</sup>	
	155	155	78	0

A L M O N T E

IDENTIFICACIÓN DEL ÁMBITO S.A.7a

Ubicación	Almonte
Denominación	La Cooperativa II
Superficie bruta de suelo (m <sup>2</sup> )	11.315,62

DETERMINACIONES DE ORDENACIÓN ESTRUCTURAL

Clase y categoría dte suelo	Urbano No Consolidado
Uso global	Residencial
Planeamiento de desarrollo	Plan Parcial
Edificabilidad máxima (m <sup>2</sup> t/m <sup>2</sup> s)	1
Densidad	40 viv/Ha
Área de reparto	AA6
Aprovechamiento Objetivo (m <sup>2</sup> t)	-
Aprovechamiento Subjetivo	90% A.M.
Aprovechamiento Medio (A.M.)	0,895
Sistema general adscrito al área de reparto (m <sup>2</sup> )	-
Número máximo de viviendas	45
Viviendas protegidas	-
- Número mínimo de viviendas protegidas	14
- 30% A.O (m <sup>2</sup> t)	3.394,69

DETERMINACIONES DE ORDENACIÓN PORMENORIZADA

Objetivos y directrices

Este espacio, ligado al uso industrial y ubicado entre dos zonas diferentes del antiguo plan parcial núm. 2 del Plan precedente, implica una interrupción en la estructura urbana del barrio del camino de la Cerca. Por ello su incorporación en el suelo urbano no consolidado con uso residencial posibilita el traslado de esta industrial a otro ámbito más adecuado de Almonte.

CARACTERÍSTICAS DE LA ORDENACIÓN DETALLADA POTESTATIVA

Dotaciones	Ver tabla S.A.7a
Uso pormenorizado	Unifamiliar entremedianeras bifamiliar y plurifamiliar
Tipología	-
Ordenanzas de edificación de referencia	RAA1

PROGRAMACIÓN. GESTIÓN Y EJECUCIÓN

Sistema de actuación	Compensación
Titularidad	Privada
Iniciativa	Privada
Exceso de aprovechamiento	-
Cesiones	s/ley
Otros Instrumentos y Programación	Proyecto de urbanización

GRADO DE VINCULACIÓN DE LAS DETERMINACIONES

El planeamiento de desarrollo incorporará como vinculantes las siguientes determinaciones, las que figuran en los planos de ordenación estructural y ordenación completa del núcleo de Almonte, y además las que constan a continuación:

- Asegurar la continuidad de la trama urbana.
- El trazado del viario y la implantación del sistema de espacios libres que figura en la documentación gráfica del Plan.
- Se asumirán las medidas correctoras del EIA.

OBSERVACIONES

SITUACIÓN S/E



SA7a									
DATOS GENERALES									
Superficie total (ha)		1,13 (11.315,62 m <sup>2</sup> )							
Número de viviendas		45							
Superficie construida uso residencial (m <sup>2</sup> )		11.315,62							
DOTACIONES PARA EL SUELO RESIDENCIAL									
DOTACIONES	SUPERFICIE PROPUESTA (m <sup>2</sup> )	SUPERFICIE NECESARIA						DEFICIT/ SUPERAVIT (m <sup>2</sup> )	
		Según Reglamento de Planeamiento (1978)		Según Ley de Ordenación Urbanística de Andalucía (2002)					
		nbw	Superficie (m <sup>2</sup> )	Entre	Superficie mínima (m <sup>2</sup> )	Superficie mínima SELDUP (m <sup>2</sup> )	10% Superficie sector (m <sup>2</sup> )		
SELDUP	Jardines	15	675,00	Entre 18 y 21	2.376,28	2.036,81	1.131,56	0	
	Áreas de recreo	3	135,00						
	<b>TOTAL SELDUP</b>	<b>2.376,28</b>	<b>810,00</b>						
EQUIPAMIENTOS	EDUCACIÓN	10	400,00	Entre 9 y 12	1.018,41	1.357,87		0	
	CLUB DEPORTIVO								
	SERVICIOS DE INTERÉS PÚBLICO Y SOCIAL	2 m <sup>2</sup> /Vv	46,00						
	Equipamiento comercial								
	Equipamiento social								
<b>TOTAL EQUIPAMIENTOS</b>	<b>1.018,41</b>	<b>495,00</b>							
FLAZAS DE APARCAMIENTOS		FLAZAS PROPUESTAS	1/100 m <sup>2</sup>	FLAZAS NECESARIAS		Entre 0,5 y 1 plaza por 100 m <sup>2</sup>	DEFICIT/ SUPERAVIT		
		113	113	57		0			

Sección tercera. Los sectores y áreas de suelo urbano no consolidado transitorio en el núcleo urbano de Almonte

los sectores y áreas de suelo urbano no consolidado transitorio establecidos por este Plan son las contenidas en los planeamientos de desarrollo que están, o resulten, aprobados definitivamente, tal como se indica en la tabla 8-24 y en las fichas de cada uno de los sectores.

Artículo 586. Condiciones urbanísticas particulares. Las condiciones urbanísticas correspondientes a

SECTORES/ÁREAS		SUPERFICIE (m <sup>2</sup> )	USO GLOBAL	PLAN EN TRAMITACIÓN O EJECUCIÓN	EDIFICABILIDAD (m <sup>2</sup> /m <sup>2</sup> s)	DENSIDAD (Vivi/Ha)	SUPERFICIE CONSTRUIDA (m <sup>2</sup> )	APROVECHAMIENTO MEDIO	NÚMERO DE VIVIENDAS
A3b	Bodega Escolar II	21.510,30	Residencial	Estudio de Detalle aprobado definitivamente (en ejecución)	-	50	13.404,90	-	108
SA7b	Cooperativo II	15.054,10	Residencial	Plan parcial Salcedo	1	50	15.054,10	-	75
A8	Los Llanos	65.612,12	Residencial	Plan especial Camino de los Llanos	1	50	65.612,12	-	327
SA9	Reales	20.416,88	Residencial	Plan parcial Salcedo	1	50	20.416,88	-	97
A31	El Pósito II	121.506,88	Agropecuaria	Plan Especial de Ordenación y actuación de infraestructuras	0,17	-	20.656,17	-	-

Tabla 8-24: Sectores y áreas de suelo urbano no consolidado transitorio en el núcleo de Almonte

A L M O N T E

DETERMINACIONES DE ORDENACIÓN ESTRUCTURAL

IDENTIFICACIÓN DEL ÁMBITO A.3b

Ubicación Almonte  
 Denominación Bodega Escolar II  
 Superficie bruta de suelo (m<sup>2</sup>) 21.510,30

Clase y categoría de suelo Urbano No Consolidado Transitorio  
 Uso global Residencial  
 Planeamiento de desarrollo Estudio de Detalle  
 Edificabilidad máxima (m<sup>2</sup>/m<sup>2</sup>s) -

Densidad	50 viv/Ha
Área de reparto	-
Aprovechamiento Objetivo (m <sup>2</sup> t)	-
Aprovechamiento Subjetivo	-
Aprovechamiento Medio (A.M.)	-
Sistema general adscrito al área de reparto (m <sup>2</sup> )	-
Número de viviendas protegidas	-

DETERMINACIONES DE ORDENACIÓN PORMENORIZADA

Objetivos y directrices

Asegurar la ejecución del sector conforme a las directrices del estudio de detalle de la unidad de ejecución del planeamiento precedente.

CARACTERÍSTICAS DE LA ORDENACIÓN DETALLADA POTESTATIVA

Dotaciones	-
Uso pormenorizado	Unifamiliar entremedianera bifamiliar y plurifamiliar
Tipología	Unifamiliar entremedianeras
Ordenanzas de edificación de referencia	-

PROGRAMACIÓN GESTIÓN Y EJECUCIÓN

Sistema de actuación	Compensación
Titularidad	Privada
Iniciativa	Privada
Exceso de aprovechamiento	-
Cesiones	s/ley
Otros Instrumentos y Programación	Proyecto de urbanización

GRADO DE VINCULACIÓN DE LAS DETERMINACIONES

El planeamiento de desarrollo incorporará como vinculantes las siguientes determinaciones, las que figuran en los planos de ordenación estructural y ordenación completa del núcleo de Almonte, y además las que constan a continuación:

- Incorporar en espacio central que estructure el nuevo sector y asegure la conexión física de la barriada de la Constitución con la barriada del Polideportivo.

OBSERVACIONES

Número máximo de viviendas: 108.

SITUACIÓN. S/E



ALMONTE

IDENTIFICACIÓN DEL ÁMBITO S.A.7b

Ubicación	Almonte
Denominación	La Cooperativa III
Superficie bruta de suelo (m <sup>2</sup> )	15.054,10

DETERMINACIONES DE ORDENACIÓN ESTRUCTURAL

Clase y categoría de suelo	Urbano No Consolidado Transitorio
----------------------------	-----------------------------------

Uso global	Residencial
Planeamiento de desarrollo	Plan Parcial
Edificabilidad máxima (m <sup>2</sup> t/m <sup>2</sup> s)	1
Densidad	50 viv/Ha
Área de reparto	-
Aprovechamiento Objetivo (m <sup>2</sup> t)	-
Aprovechamiento Subjetivo	90% A.M.
Aprovechamiento Medio (A.M.)	-
Sistema general adscrito al área de reparto (m <sup>2</sup> )	-
Número de viviendas protegidas	-



DETERMINACIONES DE ORDENACIÓN  
PORMENORIZADA

Objetivos y directrices

Este espacio está incluido en el antiguo plan parcial «PP2» del planeamiento precedente. El plan asume sus objetivos.

CARACTERÍSTICAS DE LA ORDENACIÓN DETALLADA  
POTESTATIVA

Dotaciones	-
Uso pormenorizado	Residencial y los compatibles establecidos en la ordenanza
Tipología	Unifamiliar entre medianeras
Ordenanzas de edificación de referencia	-

PROGRAMACIÓN. GESTIÓN Y EJECUCIÓN

Sistema de actuación	Compensación
Titularidad	Privada

Iniciativa	Privada
Exceso de aprovechamiento	-
Cesiones	s/ley
Otros Instrumentos y Programación	Proyecto de urbanización

GRADO DE VINCULACIÓN DE LAS DETERMINACIONES

El planeamiento de desarrollo incorporará como vinculantes las siguientes determinaciones, las que figuran en los planos de ordenación estructural y ordenación completa del núcleo de Almonte, y además las que constan a continuación:

- El sistema viario y sistema de espacios libres incluido en los planos de ordenación.
- Asegurar la continuidad de la trama urbana.
- Se asumirán las medidas correctoras del EIA.

OBSERVACIONES

Número máximo de viviendas: 75.

SITUACIÓN S/E



A L M O N T E

IDENTIFICACIÓN DEL ÁMBITO A. 8

Ubicación	Almonte
Denominación	Los Llanos
Superficie bruta de suelo (m²)	65.612,12

DETERMINACIONES DE ORDENACIÓN ESTRUCTURAL

Clase y categoría de suelo	Urbano no consolidado transitorio
Planeamiento de desarrollo	Plan Especial de dotación de infraestructuras y de ordenación y adecuación paisajística
Número de viviendas protegidas	-

DETERMINACIONES DE ORDENACIÓN  
PORMENORIZADA PRECEPTIVA

Objetivos

Este espacio está incluido en el planeamiento precedente en un Plan Especial de dotación de infraestructuras redactado y en tramitación. El Plan asume los objetivos de dicho Plan Especial.

Uso Global	Residencial
Edificabilidad máxima (m²t/m²s)	1
Densidad	50 viv/Ha
Área de reparto	-
Aprovechamiento Objetivo (m²t)	65.612,12
Aprovechamiento Subjetivo	-

Aprovechamiento Medio (A.M.) -  
 Sistema general adscrito al área de reparto (m²) -  
 Número máximo de viviendas 327

Cesiones -  
 Otros Instrumentos y Programación Proyecto de urbanización

**CARACTERÍSTICAS DE LA ORDENACIÓN DETALLADA POTESTATIVA**

**GRADO DE VINCULACIÓN DE LAS DETERMINACIONES**

Dotaciones s/ Plan Especial  
 Uso pormenorizado s/ Plan Especial  
 Tipología Unifamiliar entre medianeras  
 Ordenanzas de edificación de referencia A.8

El planeamiento de desarrollo incorporará como vinculantes las siguientes determinaciones, las que figuran en los planos de ordenación estructural y ordenación completa del núcleo de Almonte, y además las que constan a continuación:

**PROGRAMACIÓN. GESTIÓN Y EJECUCIÓN**

Sistema de actuación Cooperación  
 Titularidad Privada  
 Iniciativa Pública  
 Exceso de aprovechamiento -

- Las que figuran en el Plan Especial «Camino de Los Llanos».
- Se asumirán las medidas correctoras del EIA.

**OBSERVACIONES**

**SITUACIÓN S/E**



**ALMONTE**

**IDENTIFICACIÓN DEL ÁMBITO S.A.9**

Ubicación Almonte  
 Denominación Reales  
 Superficie bruta de suelo (m²) 20.416,88

Aprovechamiento Medio (A.M.) -  
 Sistema general adscrito al área de reparto (m²) -  
 Número de viviendas protegidas -

**DETERMINACIONES DE ORDENACIÓN PORMENORIZADA**

**DETERMINACIONES DE ORDENACIÓN ESTRUCTURAL**

**Objetivos y directrices**

Clase y categoría de suelo Urbano No Consolidado  
 Transitorio  
 Uso global Residencial  
 Planeamiento de desarrollo Plan Parcial  
 Edificabilidad máxima (m²t/m²s) 1  
 Densidad 50 viv/Ha  
 Área de reparto -  
 Aprovechamiento Objetivo (m²t) -  
 Aprovechamiento Subjetivo 90% A.M.

Este espacio está incluido en el antiguo Plan Parcial del planeamiento precedente.  
 El Plan asume los objetivos del PP2 «Salcedo».

**CARACTERÍSTICAS DE LA ORDENACIÓN DETALLADA POTESTATIVA**

Dotaciones -  
 Uso pormenorizado s/ Plan Parcial

Tipología Unifamiliar entre medianeras  
 Ordenanzas de edificación de referencia RAA

en los planos de ordenación estructural y ordenación completa del núcleo de Almonte, y además las que constan a continuación:

**PROGRAMACIÓN. GESTIÓN Y EJECUCIÓN**

Sistema de actuación Cooperación  
 Titularidad Privada  
 Iniciativa Privada  
 Exceso de aprovechamiento -  
 Cesiones -  
 Otros Instrumentos y Programación Proyecto de urbanización

- Las que figuran en el Plan Parcial aprobado definitivamente y en el Proyecto de reparcelación y sus modificaciones, cumplimentadas o sustituidas con las definidas en este plan.
- Superficie mínima de espacios libres: 929,42 m<sup>2</sup>.
- Superficie mínima de equipamientos: 806,26 m<sup>2</sup>.
- Se asumirán las medidas correctoras del EIA.

**GRADO DE VINCULACIÓN DE LAS DETERMINACIONES**

El planeamiento de desarrollo incorporará como vinculantes las siguientes determinaciones, las que figuran

**OBSERVACIONES**

Número máximo de viviendas: 97.

**SITUACIÓN. S/E**



**ALMONTE**

**DETERMINACIONES DE ORDENACIÓN PORMENORIZADA PRECEPTIVA**

**IDENTIFICACIÓN DEL ÁMBITO A.31**

**Objetivos**

Ubicación Almonte  
 Denominación Pocito III  
 Superficie bruta de suelo (m<sup>2</sup>) 121.506,88

Asegurar la ejecución del sector conforme a las directrices de la modificación puntual núm. 16 y del Plan Especial de ordenación y dotación de infraestructuras.

**DETERMINACIONES DE ORDENACIÓN ESTRUCTURAL**

Clase y categoría de suelo Urbano No Consolidado Transitorio  
 Planeamiento de desarrollo Plan Especial de ordenación y dotación de infraestructuras  
 Número de viviendas protegidas -

Uso Global	Agropecuario
Edificabilidad máxima (m <sup>2</sup> t/m <sup>2</sup> s)	0,17
Densidad	-
Área de reparto	-
Aprovechamiento Objetivo (m <sup>2</sup> t)	20.656,17
Aprovechamiento Subjetivo	-
Aprovechamiento Medio (A.M.)	-
Sistema general adscrito al área de reparto (m <sup>2</sup> )	-
Número máximo de viviendas	-

CARACTERÍSTICAS DE LA ORDENACIÓN DETALLADA POTESTATIVA

Dotaciones s/Plan Especial  
 Uso pormenorizado Agropecuario  
 Tipología Edificación entre medianeras  
 Ordenanzas de edificación de referencia Las del Plan Especial

PROGRAMACIÓN. GESTIÓN Y EJECUCIÓN

Sistema de actuación Compensación  
 Titularidad Privada  
 Iniciativa Privada  
 Exceso de aprovechamiento -  
 Cesiones s/ley

Otros Instrumentos y Programación

Proyecto de urbanización

GRADO DE VINCULACIÓN DE LAS DETERMINACIONES

El planeamiento de desarrollo incorporará como vinculantes las siguientes determinaciones, las que figuran en los planos de ordenación estructural y ordenación completa del núcleo de Almonte, y además las que constan a continuación:

- Las derivadas de las directrices del Plan Especial de ordenación y dotación de infraestructuras.
- Se asumirán las medidas correctoras del EIA.

OBSERVACIONES

SITUACIÓN. S/E



Sección cuarta. El suelo urbano no consolidado en el núcleo urbano de Almonte

Artículo 587. Condiciones urbanísticas particulares  
 Las condiciones urbanísticas correspondientes

del suelo urbano no consolidado establecido por este Plan, que no constituyen sectores, áreas ni unidades de ejecución, son las contenidas en la tabla 8-25, en las fichas de planeamiento y en las ordenanzas que lo regulan.

ZONAS	SUPERFICIE (m <sup>2</sup> )	USO GLOBAL	ORDENANZA DE REFERENCIA	EDIFICABILIDAD (m <sup>2</sup> /m <sup>2</sup> s)	DENSIDAD (Vivi/Ha)	SUPERFICIE CONSTRUIDA (m <sup>2</sup> )	APROVECHAMIENTO MEDIO	NÚMERO DE VIVIENDAS
A1 Río Sesó	38.654,82	Residencial	RAE	1	35	38.654,82	-	135
A30 Los Tarajales I	23.374,99	Agropecuario	AGA	0,6	-	14.024,99	-	-

Tabla 8-25: Suelo urbano no consolidado en el núcleo de Almonte

Artículo 588. Definición y objetivos.

1. Comprende esta zona parte del suelo urbano no consolidado correspondiente a actuaciones edificatorias desarrolladas parcialmente y/o carentes de urbanización consolidada en los bordes del suelo urbano consolidado, fundamentalmente de corralones o viviendas unifamiliar adosada y con la calle como elemento ordenador clave.

2. El objetivo básico de esta ordenación y de la regulación que se aporta es doble:

A) El mantenimiento de estos ámbitos en el tejido urbano en continuidad con el suelo urbano consolidado pero reconociéndoles sus características diferenciales, mejorando y desarrollando también sus condiciones de salubridad.

B) La regulación y ordenación pormenorizada completa por el PGOU de los ámbitos sin urbanización consolidada, a través de su integración en unidades sujetas a ordenanzas de edificación establecidas por este Plan, y la previsión, al menos, de su desarrollo mediante la tramitación, aprobación y ejecución de los correspondientes proyectos de urbanización.

Artículo 589. Delimitación y subzonas.

Las presentes Ordenanzas se aplicarán a la totalidad de las zonas clasificadas como suelo urbano no consolidado que no formen parte de sectores, áreas de reforma interior o unidades de ejecución, y como tal grafiadas en los planos de ordenación completa.

Comprende dos subzonas: Arroyo Río Seco (A1) y Tarajales (A30) que están reguladas mediante la ordenanza que a continuación se especifica:

Artículo 590. Condiciones particulares de parcelación.

1. Parcela mínima.

A) A los efectos de agregación o segregación de parcelas se establecen las siguientes dimensiones mínimas:

- a) Superficie mínima: 120 m<sup>2</sup>.
- b) Longitud mínima de fachada a vial: 5 metros.
- c) Fondo mínimo de parcela: 12 metros.

B) No obstante lo anterior, ninguna parcela de las constituidas en el momento de la Aprobación Inicial de ese Plan e inscrita con anterioridad en el Registro de la Propiedad, o que esté grafiada en los planos de ordenación de este Plan será no edificable por causa de sus dimensiones, tanto superficiales como de fachada o fondo.

2. Regularización de parcelas.

Se entiende como tal cualquier modificación de linderos tanto en horizontal como en vertical con el fin de obtener una mejor configuración de la parcela a efectos edificatorio.

Serán autorizadas por el Ayuntamiento, previa solicitud, cuando las parcelas resultantes no sean inferiores a la mínima.

3. Condiciones para la agregación y segregación de parcelas.

A) Serán autorizables las agregaciones de parcelas en una unidad de intervención edificatoria siempre que la superficie total resultante no sea superior a 1.000 m<sup>2</sup> y longitud de fachada resultante no sea superior a 20 m.

B) Serán autorizables las segregaciones de parcelas siempre que se cumplan las siguientes condiciones en las parcelas resultantes:

- a) Se cumplirá la parcela mínima.
- b) Se tramitará el correspondiente proyecto de parcelación.

Artículo 591. Condiciones particulares de posición de la edificación en la parcela.

1. Alineación.

Las edificaciones se dispondrán sobre las alineaciones a vial y, en todo caso, adosadas a las medianeras colindantes.

No se permitirán retranqueos.

2. Separación a linderos traseros.

No se exige separación de la edificación al lindero trasero.

Artículo 592. Condiciones particulares de ocupación, edificabilidad y altura.

1. Ocupación sobre rasante.

La ocupación máxima por la edificación en planta, medida sobre parcela neta será del 80%.

2. Ocupación bajo rasante.

Podrán construirse sótanos para uso de garaje y trastero, cuya ocupación máxima podrá ser del 100% de la parcela.

3. Edificabilidad.

La edificabilidad de las parcelas será la resultante de los parámetros de ocupación y altura.

4. Altura de la Edificación.

La altura máxima permitida será de dos (2) plantas, con un total de siete (7) metros, medidos según los criterios fijados en estas NU.

Las alturas máximas y mínimas en unidades métricas, vendrán determinadas en función de los parámetros que a continuación se establecen:

- La altura de piso en planta baja tendrá un máximo de cuatrocientos (400) centímetros y un mínimo de trescientos veinte (320) centímetros medidos de suelo a suelo.

- Las plantas de piso tendrán una altura mínima de doscientos setenta (270) centímetros y una máxima de cuatrocientos (400) centímetros de suelo a suelo.

- La solera en planta baja podrá elevarse como máximo cuarenta (40) centímetros, no pudiendo situarse por debajo de la misma.

Dentro de las condiciones señaladas en los apartados anteriores, las alturas totales y parciales podrán establecerse en relación con las colindantes, particular, que deberá justificarse gráficamente.

5. Construcciones por encima de la altura máxima.

A) Por encima de la altura señalada en el artículo anterior podrá autorizarse un cuerpo construido, retranqueado en su totalidad de la línea de fachada, o lados del ángulo de esquina en su caso, a la calle un mínimo de tres (3) metros, y cuya superficie no excederá de un 25% de la construida en la planta inmediatamente inferior.

En estas construcciones se permitirá la instalación de las casillas para máquinas de ascensores y salidas de escaleras trasteros, servicios generales del edificio y otras análogas, así como cualquier otro uso que esté funcionalmente vinculado al de la planta inferior.

B) No se permitirá sobre la altura anteriormente definida, ningún cuerpo adicional de edificación, depósitos o cualquier tipo de construcciones o instalaciones, que deberán ser incluidas en el cuerpo edificado a que se hace referencia en el apartado anterior.

Artículo 593. Condiciones particulares de estética.

1. Las viviendas en esquina deberán tratarse con fachada compuesta, no admitiéndose medianeras.

2. El vuelo y los cuerpos salientes se ajustarán a lo dispuesto en estas NU.

Artículo 594. Condiciones particulares de uso y gestión.

El uso global de la subzona Arroyo Río Seco es el residencial en sus usos pormenorizado de vivienda unifamiliar.

liar, vivienda bifamiliar y plurifamiliar entremedianeras y el uso global en la subzona de Tarajales es el agropecuario regulado ambos mediante esta ordenanza. El aprovechamiento subjetivo es el 90% del aprovechamiento permitido por el planeamiento en cada una de las parcelas.

**A L M O N T E**

**IDENTIFICACIÓN DEL ÁMBITO A.1**

Ubicación	Almonte
Denominación	Río Seco
Superficie bruta de suelo (m <sup>2</sup> )	38.654,82

**DETERMINACIONES DE ORDENACIÓN ESTRUCTURAL**

Clase y categoría de suelo	Urbano no consolidado
Planeamiento de desarrollo	-
Número de viviendas protegidas	41

**DETERMINACIONES DE ORDENACIÓN PORMENORIZADA PRECEPTIVA**

**Objetivos**

Este sector es uno de los ámbitos legalizados en la modificación puntual núm. 16 del Plan precedente. El Plan especial de dotación de infraestructuras delimitado en dicha modificación ha sido redactado. El Plan propone su control mediante las ordenanzas de edificación y la urbanización del sector. Este ámbito se ampliará con las edificaciones situadas en la antigua salida de Almonte hacia Bollullos.

Uso Global	Residencial
Edificabilidad máxima (m <sup>2</sup> t/m <sup>2</sup> s)	1
Densidad	35 viv/Ha
Área de reparto	-
Aprovechamiento Objetivo (m <sup>2</sup> t)	38.654,82
Aprovechamiento Subjetivo	90% A.O.
Aprovechamiento Medio (A.M.)	-
Sistema general adscrito al área de reparto (m <sup>2</sup> )	-
Número máximo de viviendas	135

**SITUACIÓN. S/E**



**CARACTERÍSTICAS DE LA ORDENACIÓN DETALLADA POTESTATIVA**

Dotaciones	-
Uso pormenorizado	Unifamiliar entremedianeras bifamiliar y plurifamiliar
Tipología	Unifamiliar entre medianeras
Ordenanzas de edificación de referencia	RAE

**PROGRAMACIÓN. GESTIÓN Y EJECUCIÓN**

Sistema de actuación	-
Titularidad	Privada
Iniciativa	Pública
Exceso de aprovechamiento	-
Cesiones	-
Otros Instrumentos y Programación	Proyecto de urbanización

**GRADO DE VINCULACIÓN DE LAS DETERMINACIONES**

El planeamiento de desarrollo incorporará como vinculantes las siguientes determinaciones, las que figuran en los planos de ordenación estructural y ordenación completa del núcleo de Almonte, y además las que constan a continuación:

- El sistema viario principal determinado en la ordenación es vinculante.
- Se asumirán las medidas correctoras del EIA.
- La ejecución de este suelo asegura la resolución del borde en contacto con el nuevo parque del arroyo Río Seco.
- El aprovechamiento subjetivo se consolidará en la propia parcela.
- El coste de la urbanización se gestionará mediante contribuciones especiales.

**OBSERVACIONES**

Procede de un Plan Especial de la modificación puntual núm. 16 de uso global agropecuario.

**A L M O N T E**

**IDENTIFICACIÓN DEL ÁMBITO A.30**

Ubicación	Almonte
Denominación	Los Tarajales
Superficie bruta de suelo (m <sup>2</sup> )	23.374,99

**DETERMINACIONES DE ORDENACIÓN ESTRUCTURAL**

Clase y categoría de suelo	Urbano no consolidado
Planeamiento de desarrollo	-
Número de viviendas protegidas	-

**DETERMINACIONES DE ORDENACIÓN PORMENORIZADA PRECEPTIVA**

**Objetivos**

Este espacio está incluido en el planeamiento precedente en un Plan Especial de dotación de infraestructuras redactado y en tramitación.

El Plan asume los objetivos de dicho Plan Especial.

Uso Global	Agropecuario
Edificabilidad máxima (m <sup>2</sup> t/m <sup>2</sup> s)	0,6
Densidad	-
Área de reparto	-
Aprovechamiento Objetivo (m <sup>2</sup> t)	14.024,99
Aprovechamiento Subjetivo	90% A.O.
Aprovechamiento Medio (A.M.)	-
Sistema general adscrito al área de reparto (m <sup>2</sup> )	-
Número máximo de viviendas	-

**CARACTERÍSTICAS DE LA ORDENACIÓN DETALLADA POTESTATIVA**

Dotaciones	Las existentes
Uso pormenorizado	Agropecuario
Tipología	Edificación entre medianeras
Ordenanzas de edificación de referencia	AGA

**PROGRAMACIÓN. GESTIÓN Y EJECUCIÓN**

Sistema de actuación	-
Titularidad	Privada
Iniciativa	Privada
Exceso de aprovechamiento	-
Cesiones	-
Otros Instrumentos y Programación	Proyecto de urbanización

**GRADO DE VINCULACIÓN DE LAS DETERMINACIONES**

El planeamiento de desarrollo incorporará como vinculantes las siguientes determinaciones, las que figuran en los planos de ordenación estructural y ordenación completa del núcleo de Almonte, y además las que constan a continuación:

- Las definidas en la modificación núm. 16 del Plan precedente.
- Cada propietario tendrá derecho al 90% del aprovechamiento objetivo de cada parcela.
- Se asumirán las medidas correctoras del EIA.

**O B S E R V A C I O N E S**

Se aplicarán contribuciones especiales para costear los gastos de urbanización.

**SITUACIÓN. S/E**



Sección quinta. Los sectores de suelo urbano no consolidado en el núcleo urbano de El Rocío

Artículo 595. Condiciones urbanísticas particulares.

Las condiciones urbanísticas correspondientes a los sectores establecidos por este Plan en el suelo urbano no consolidado son las contenidas en la tabla 8-26 y en las fichas de cada uno de los sectores.

SECTORES		SUPERFICIE (m <sup>2</sup> )	USO GLOBAL	ORDENANZA DE REFERENCIA	EDIFICABILIDAD (m <sup>2</sup> /m <sup>2</sup> s)	DENSIDAD (Viv/Ha)	SUPERFICIE CONSTRUIDA (m <sup>2</sup> )	APROVECHAMIENTO MEDIO	NÚMERO DE VIVIENDAS
SR1	Travesía	63.481,80	Terciario	tRB	0,5	-	31.740,90	0,5	-

Tabla 8-26a: Sector de suelo urbano no consolidado en el núcleo de El Rocío

ÁREA DE REPARTO	SECTORES	ZONAS	USO	SUPERFICIE (m <sup>2</sup> s)	EDIFICABILIDAD UNITARIA s/sup.brut. (m <sup>2</sup> /m <sup>2</sup> s)	EDIFICABILIDAD LUCRATIVA TOTAL (Aprovechamiento uso específico) (m <sup>2</sup> tuc)	COEFICIENTE HOMOGENIZACIÓN	APROVECHAMIENTO (Aprovechamiento de uso carácter) (m <sup>2</sup> tuc)	APROVECHAMIENTO MEDIO(m <sup>2</sup> tuc/m <sup>2</sup> s)
AR1	SR1		Terciario	63.481,80	0,5	31.740,90	1	31.740,90	0,5
	TOTAL			63.481,80		31.740,90		31.740,90	

Tabla 8-26b: Cálculo del aprovechamiento medio del área de reparto del sector de suelo urbano no consolidado en el núcleo de El Rocío

A L M O N T E

IDENTIFICACIÓN DEL ÁMBITO S.R.1

Ubicación El Rocío. Barrio de la Travesía  
 Denominación Travesía  
 Superficie bruta de suelo (m<sup>2</sup>) 63.481,80

DETERMINACIONES DE ORDENACIÓN ESTRUCTURAL

Clase y categoría de suelo Urbano no consolidado  
 Uso global Terciario  
 Planeamiento de desarrollo Plan Parcial  
 Edificabilidad máxima (m<sup>2</sup>t/m<sup>2</sup>s) 0,5  
 Densidad -  
 Área de reparto AR1  
 Aprovechamiento Objetivo (m<sup>2</sup>) 31.740,90  
 Aprovechamiento Subjetivo 90% A.M.  
 Aprovechamiento Medio (A.M.) 0,5  
 Sistema general adscrito al área de reparto (m<sup>2</sup>) 0  
 Número máximo de viviendas -  
 Número de viviendas protegidas -

DETERMINACIONES DE ORDENACIÓN PORMENORIZADA

Objetivos y directrices

Suturar los dos ámbitos del suelo consolidado de El Rocío, una vez desmantelado el sistema viario correspondiente (actuación en viario A-483).

Generar un espacio salón estructurado con un gran espacio libre que solvante las deficiencias de espacios libres del suelo urbano no consolidado.

CARACTERÍSTICAS DE LA ORDENACIÓN DETALLADA POTESTATIVA

Dotaciones Ver tabla S.R.1  
 Turístico en categoría hotelera y apartamentos turísticos, y terciario (en todas sus categorías)  
 Tipología Edificación aislada y entre medianeras  
 Ordenanzas de edificación de referencia tRB

PROGRAMACIÓN. GESTIÓN Y EJECUCIÓN

Sistema de actuación Cooperación  
 Titularidad Pública  
 Iniciativa Pública  
 Exceso de aprovechamiento -  
 Cesiones s/tabla S.R.1 y s/ley  
 Otros Instrumentos y Programación Proyecto de urbanización

GRADO DE VINCULACIÓN DE LAS DETERMINACIONES

El planeamiento de desarrollo incorporará como vinculantes las siguientes determinaciones, las que figuran en los planos de ordenación estructural y ordenación completa del núcleo del Rocío, y además las que constan a continuación:

- Superficie mínima de espacios libres de dominio público: 30.995,46 m<sup>2</sup>s.
- Superficie mínima de equipamientos 18.534,27 m<sup>2</sup>s.
- Altura máxima: 2 plantas.
- Se asumirán las medidas correctoras del EIA.
- El desarrollo del sector queda condicionado a la ejecución de la variante del Rocío.

OBSERVACIONES



SITUACIÓN. S/E



**SR 1**

DATOS GENERALES		
Superficie total (ha)	6,35	(63.481,80 m <sup>2</sup> )
Superficie construida del sector (m <sup>2</sup> )	31.740,90	

**DOTACIONES PARA EL SUELO DE USO TERCIARIO**

DOTACIONES	SUPERFICIE PROPUESTA (m <sup>2</sup> )	SUPERFICIE NECESARIA				DÉFICIT/ SUPERÁVIT (m <sup>2</sup> )		
		Segun Reglamento de Planeamiento (1978)		Segun ley de Ordenación Urbanística de Andalucía (2002)				
		16 superficie sector (situación 1)	Superficie (m <sup>2</sup> )	16 superficie sector	Superficie con 4% equipamientos (m <sup>2</sup> ) Superficie con 10% equipamientos (m <sup>2</sup> )			
SELDUP	Jardines Áreas de recreo <b>TOTAL SELDUP</b>							
		10	6.348,18	10	6.348,18	+ 24.647,28		
EQUIPAMENTOS	EDUCACIONAL	Guardería Centro docente						
	SERVICIOS DE INTERÉS PÚBLICO Y SOCIAL	Deportivo Equipamiento comercial Equipamiento social						
	<b>TOTAL EQUIPAMENTOS</b>		4	2.539,27	Entre 4 y 10	2.539,27	6.348,18	+ 15.995,00

PLAZAS DE APARCAMIENTOS	PLAZAS PROPUESTAS	PLAZAS NECESARIAS		DÉFICIT/ SUPERÁVIT
		1/100 m <sup>2</sup>	Entre 0,5 y 1 plaza por 100 m <sup>2</sup>	
	2.073	317	159	+ 1.756

Sección sexta. Las áreas de reforma interior del suelo urbano no consolidado en el núcleo urbano de Matalascañas

Artículo 596. Condiciones urbanísticas particulares.

Las condiciones urbanísticas correspondientes a las áreas de reforma interior establecidas por este Plan en el suelo urbano no consolidado son las contenidas en la tabla 8-27 y en las fichas de cada una de las áreas:

ÁREAS		SUPERFICIE (m²)	USO GLOBAL	ORDENANZA DE REFERENCIA	EDIFICABILIDAD (m²/m²s)	DENSIDAD	SUPERFICIE CONSTRUIDA (m²)	APROVECHAMIENTO MEDIO	NÚMERO DE PLAZAS HOTELERAS
M1	Área de centralidad "Puerta Norte"	31.819,98	Terciario	IVB	0,37	-	11.773,39	0,37	-
M2	Área de centralidad "E. Cine"	9.926,12	Terciario	IVB	1	-	9.926,12	1	-
M3	Área de centralidad "Flamero"	39.201,97	Turístico	TM+	0,3	-	11.760,59	0,3	100
M4	Área de centralidad "Torre Almenara"	20.320,60	Turístico	TM+	0,3	-	6.096,18	0,3	50
M5	Área de centralidad "Café Guerrero"	6.485,16	Terciario	IVB	0,3	-	1.945,55	0,3	-
M6	Área de centralidad "Surfascunas"	37.261,57	Turístico	TM+	0,3	-	11.178,47	0,3	250
M7	Área de centralidad "Nueva Matalascañas"	56.634,20	Turístico	TMH	0,3	-	16.990,26	0,26	300
M8	Área de centralidad "Zona de servicios"	41.067,34	Terciario	IVB	1	-	41.067,34	1	-

Tabla 8-27a: Sectores de suelo urbano no consolidado en el núcleo de Matalascañas

ÁREA DE REPARTO	ÁREAS	ZONAS	USO	SUPERFICIE (m²s)	EDIFICABILIDAD UNITARIA s/sup. brut. (m²/m²s)	EDIFICABILIDAD LUCRATIVA TOTAL (Aprovechamiento uso específico) (m² tue)	COEFICIENTE HOMOGENIZACIÓN	APROVECHAMIENTO (Aprovechamiento de uso carácter) (m² tue)	APROVECHAMIENTO MEDIO (m²tue/m²s)
AM1	M1	-	Terciario	31.819,98	0,37	11.773,39	1	-	0,37
AM2	M2	-	Terciario	9.926,12	1	9.926,12	1	-	1
AM3	M3	-	Turístico	39.201,97	0,3	11.760,59	1	-	0,3
AM4	M4	-	Turístico	20.320,60	0,3	6.096,18	1	-	0,3
AM5	M5	-	Terciario	6.485,16	0,3	1.945,55	1	-	0,3
AM6	M6	-	Turístico	37.261,57	0,3	11.178,47	1	-	0,3
AM7	M7	-	Turístico	56.634,20	0,3	16.990,26	-	17.892,26	0,26
		Z1	Turístico	-	-	8.780,26	1	-	
		Z2	Residencial	-	-	8.200,0	1,11	-	
		Z3	Sistemas generales incluidos no detenidos	970,91	0	0	-	-	
		Z4	Sistemas generales incluidos detenidos	534,73	0	0	-	-	
				56.135,84					
AM8	M8	-	Terciario	41.067,34	1	41.067,34	1	-	1
	TOTAL			247.764,39		127.728,16			

SISTEMAS GENERALES ADSCRITOS AL ÁREA DE REPARTO AM7	SGM5a: 5.535,03m²s y SGM6a: 5.460,62m²
---	--

Tabla 8-27b: Cálculo del aprovechamiento medio de las áreas de reparto de los sectores de suelo urbano no consolidado en el núcleo de Matalascañas

Se establece como determinación vinculante de ordenación para los planes especiales que:

- Los planes especiales justifiquen fehacientemente el cumplimiento del artículo 17.6 de la ley 7/2002 de Ordenación Urbanística de Andalucía, en el sentido de evitar la urbanización continua y las pantallas de edificación, dejando libres de edificación al menos el 40% del frente litoral.

## A L M O N T E

### IDENTIFICACIÓN DEL ÁMBITO M.1

Ubicación	Matalascañas Barrio Torre La Higuera
Denominación	Área de centralidad «Puerta Norte»
Superficie bruta de suelo (m <sup>2</sup> )	31.819,98

### DETERMINACIONES DE ORDENACIÓN ESTRUCTURAL

Clase y categoría de suelo	Urbano no consolidado
Planeamiento de desarrollo	Plan Especial de Reforma Interior
Número de viviendas protegidas	-

### DETERMINACIONES DE ORDENACIÓN PORMENORIZADA PRECEPTIVA

#### Objetivos

Crear un espacio salón en el acceso al núcleo urbano de Matalascañas, convirtiendo el espacio vinculado al sistema viario en espacio libre. Esta actuación debe incorporar una nueva área de centralidad, generando un incremento dotacional, comercial y de las plazas de aparcamiento inmersas en un gran espacio libre.

Uso Global	Terciario
Edificabilidad máxima (m <sup>2</sup> t/m <sup>2</sup> s)	0,37
Densidad	-
Área de reparto	AM1
Aprovechamiento Objetivo (m <sup>2</sup> t)	11.773,39
Aprovechamiento Subjetivo	90% A.M.
Aprovechamiento Medio (A.M.)	0,37
Sistema general adscrito al área de reparto (m <sup>2</sup> )	0
Número máximo de viviendas	-

### CARACTERÍSTICAS DE LA ORDENACIÓN DETALLADA POTESTATIVA

Dotaciones	Ver tabla M.1
Uso pormenorizado	Local y agrupación comercial

Tipología	-
Ordenanzas de edificación de referencia	M1

### PROGRAMACIÓN. GESTIÓN Y EJECUCIÓN

Sistema de actuación	Cooperación
Titularidad	Pública
Iniciativa	Pública
Exceso de aprovechamiento	-
Cesiones	s/ley, y s/tabla M.1
Otros Instrumentos y Programación	Estudio paisajístico, proyecto de urbanización

### GRADO DE VINCULACIÓN DE LAS DETERMINACIONES

El planeamiento de desarrollo incorporará como vinculantes las siguientes determinaciones, las que figuran en los planos de ordenación estructural y ordenación completa del núcleo de Matalascañas, y además las que constan a continuación:

- La actuación debe proceder a suturar el núcleo urbano de Matalascañas con el Parque Dunar.
- Se debe propiciar la articulación del paseo marítimo de Matalascañas con el balcón del Atlántico, respetando íntegramente el dominio público marítimo-terrestre y su área de influencia.
- Esta actuación debe asumir las determinaciones del estudio paisajístico.
- El promotor asumirá los gastos derivados de la urbanización.
- Esta actuación deberá asumir la urbanización completa del sector y la incorporación bajo rasante de un estacionamiento con capacidad mínima para 901 plazas.
- El estudio paisajístico será elaborado por la administración local.
- Se asumirán las medidas correctoras del EIA.
- La ordenación tendrá que tener en cuenta la mejora del acceso al litoral.
- El plan especial deberá justificar fehacientemente el cumplimiento del artículo 17.6 de la ley 7/2002 de Ordenación Urbanística de Andalucía, en el sentido de evitar la urbanización continua del litoral y las pantallas de edificación, dejando libres de edificación al menos el 40% del frente litoral.

### OBSERVACIONES

Esta actuación estaba incorporada en la modificación puntual del PGOU núm. 26.

Se deberá desarrollar conjuntamente con el Plan Especial PEM5 del sistema general SGM10.

SITUACIÓN. S/E

M.1									
DATOS GENERALES									
Superficie total (ha)				3,18		(31.819,98 m <sup>2</sup> )			
Superficie construida uso terciario (m <sup>2</sup> ) (Edificabilidad 0,37m <sup>2</sup> /m <sup>2</sup> s)				11.773,39					
DOTACIONES PARA EL SUELO DE USO TERCIARIO									
DOTACIONES	SUPERFICIE PROPLESTA (m <sup>2</sup> )	SUPERFICIE NECESARIA						DÉFICIT/ SUPERÁVIT (m <sup>2</sup> )	
		Según Reglamento de Planeamiento (1978)		Según Ley de Ordenación Urbanística de Andalucía (2002)					
		% superficie sector (situación 1)	Superficie (m <sup>2</sup> )	% superficie sector	Superficie con 7% equipamientos (m <sup>2</sup> )	Superficie con 10% equipamientos (m <sup>2</sup> )			
SELDUP	Jardines								
	Áreas de recreo								
	<b>TOTAL SELDUP</b>		<b>18.227,82</b>	<b>10</b>	<b>3.182,00</b>	<b>10</b>	<b>3.182,00</b>	<b>+ 15.045,82</b>	
EQUIPAMENTOS	EDUCACIONAL	Guardería							
		Centro docente							
	SERVICIOS DE INTERES PÚBLICO Y SOCIAL	Deportivo							
		Equipamiento comercial							
		Equipamiento social							
	<b>TOTAL EQUIPAMENTOS</b>		<b>1.818,77</b>	<b>4</b>	<b>1.272,80</b>	Entre 4 y 10	<b>1.272,80</b>	<b>3.182,00</b>	<b>+ 545,97</b>
		PLAZAS PROPLESTAS	PLAZAS NECESARIAS				DÉFICIT/ SUPERÁVIT		
PLAZAS DE APARCAMIENTOS		901	1/100 m <sup>2</sup>	Entre 0,5 y 1 plaza por 100 m <sup>2</sup>			59	+ 784	

A L M O N T E

IDENTIFICACIÓN DEL ÁMBITO M.2

Ubicación Matalascañas. Barrio Torre La Higuera  
 Denominación Área de centralidad «El Cine»  
 Superficie bruta de suelo (m<sup>2</sup>) 9.926,12

DETERMINACIONES DE ORDENACIÓN ESTRUCTURAL

Clase y categoría de suelo Urbano no consolidado  
 Planeamiento de desarrollo Plan Especial de Reforma Interior  
 Número de viviendas protegidas -

DETERMINACIONES DE ORDENACIÓN PORMENORIZADA PRECEPTIVA

Objetivos

Crear un área de centralidad que disminuya los déficit dotacionales existentes en el barrio.

Esta actuación deberá generar un incremento de los espacios libres, del suelo dotacional y comercial y de las plazas de aparcamiento.

Uso Global Terciario  
 Edificabilidad máxima (m<sup>2</sup>t/m<sup>2</sup>s) 1  
 Densidad -

Área de reparto	AM2
Aprovechamiento Objetivo (m <sup>2</sup> t)	9.926,12
Aprovechamiento Subjetivo	90% A.M.
Aprovechamiento Medio (A.M.)	1
Sistema general adscrito al área de reparto (m <sup>2</sup> )	0
Número máximo de viviendas	-

CARACTERÍSTICAS DE LA ORDENACIÓN DETALLADA POTESTATIVA

Dotaciones	Ver tabla M.2
Uso pormenorizado	Local y/o agrupación comercial
Tipología	-
Ordenanzas de edificación de referencia	M2

PROGRAMACIÓN. GESTIÓN Y EJECUCIÓN

Sistema de actuación	Cooperación
Titularidad	Privada
Iniciativa	Privada
Exceso de aprovechamiento	-
Cesiones	s/ley, s/tabla M.2 y s/convenio (parcela G-90: 3.354 m <sup>2</sup> s)
Otros Instrumentos y Programación	Estudio paisajístico

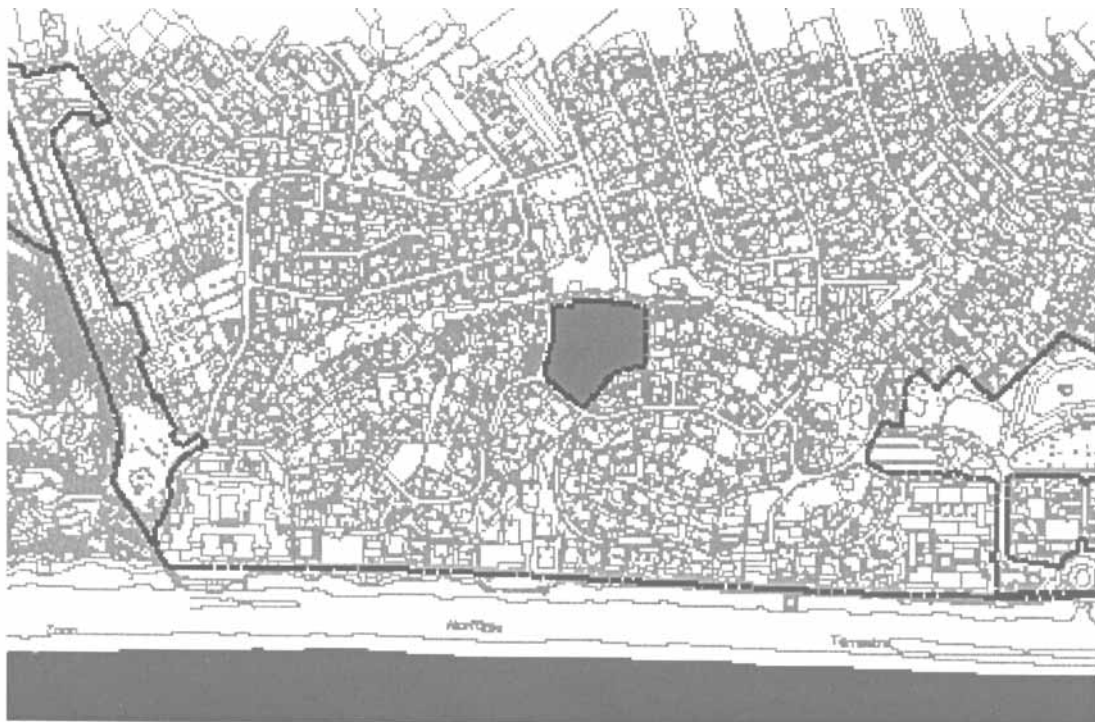
GRADO DE VINCULACIÓN DE LAS DETERMINACIONES

El planeamiento de desarrollo incorporará como vinculantes las siguientes determinaciones, las que figuran en los planos de ordenación estructural y ordenación completa del núcleo de Matalascañas, y además las que constan a continuación:

- Asumirá las determinaciones del estudio paisajístico.
- Se deberá implantar un aparcamiento subterráneo con capacidad mínima para 353 plazas.
- El promotor asumirá los gastos derivados de la urbanización.
- El estudio paisajístico será elaborado por la administración local.
- Se asumirán las medidas correctoras del EIA.
- El plan especial deberá justificar fehacientemente el cumplimiento del artículo 17.6 de la ley 7/2002 de Ordenación Urbanística de Andalucía, en el sentido de evitar la urbanización continua del litoral y las pantallas de edificación, dejando libres de edificación al menos el 40% del frente litoral.

OBSERVACIONES

SITUACIÓN. S/E



M.2							
DATOS GENERALES							
Superficie total (ha)				0,99		(9.926,12 m <sup>2</sup> )	
Superficie construida uso terciario (m <sup>2</sup> ) (Edificabilidad: 1m <sup>2</sup> /m <sup>2</sup> s)				9.926,12			
DOTACIONES PARA EL SUELO DE USO TERCIARIO							
DOTACIONES	SUPERFICIE PROPUESTA (m <sup>2</sup> )	SUPERFICIE NECESARIA				DÉFICIT/ SUPERÁVIT (m <sup>2</sup> )	
		Según Reglamento de Planeamiento (1978)		Según Ley de Ordenación Urbanística de Andalucía (2002)			
		% superficie sector (situación 1)	Superficie (m <sup>2</sup> )	% superficie sector	Superficie con 4% equipamientos (m <sup>2</sup> )	Superficie con 10% equipamientos (m <sup>2</sup> )	
SELDUP:	Jardines						
	Áreas de reparto						
	<b>TOTAL SELDUP</b>		<b>992,61</b>	<b>10</b>	<b>992,61</b>	<b>10</b>	<b>992,61</b>
EQUIPAMENTOS	EDUCACIONAL	Guardería					
		Centro docente					
	SERVICIOS DE INTERES PÚBLICO Y SOCIAL	Deportivo					
		Equipamiento comercial					
		Equipamiento social					
	<b>TOTAL EQUIPAMENTOS</b>		<b>1.330,21</b>	<b>4</b>	<b>397,04</b>	<b>Entre 4 y 10</b>	<b>397,04</b>
							<b>992,61</b>
							<b>+ 933,17</b>
		PLAZAS PROPUESTAS	PLAZAS NECESARIAS			DÉFICIT/ SUPERÁVIT	
PLAZAS DE APARCAMIENTOS		353	1/100 m <sup>2</sup> c	Entre 0,6 y 1 plaza por 100 m <sup>2</sup> c		+ 254	

**A L M O N T E**

**IDENTIFICACIÓN DEL ÁMBITO M.3**

Ubicación: Matalascañas Barrio Flamero  
 Denominación: Área de centralidad «Flamero»  
 Superficie bruta de suelo (m<sup>2</sup>): 39.201,97

**DETERMINACIONES DE ORDENACIÓN ESTRUCTURAL**

Clase y categoría de suelo: Urbano no consolidado  
 Planeamiento de desarrollo: Plan Especial de Reforma Interior  
 Número de viviendas protegidas: -

**DETERMINACIONES DE ORDENACIÓN PORMENORIZADA PRECEPTIVA**

**Objetivos**

Crear un área de centralidad en una zona degradada, de forma que se ordene un espacio eminentemente ligado al sistema de espacios libres, complementado con un uso hotelero y comercial, que garantice la creación de un nuevo ámbito de interacción social.

Uso Global: Turístico  
 Edificabilidad máxima (m<sup>2</sup>t/m<sup>2</sup>s): 0,3  
 Densidad: -  
 Área de reparto: AM3  
 Aprovechamiento Objetivo (m<sup>2</sup>t): 11.760,59  
 Aprovechamiento Subjetivo 90% A.M.  
 Aprovechamiento Medio (A.M.): 0,30  
 Sistema general adscrito al área de reparto (m<sup>2</sup>): 0  
 Número máximo de plazas hoteleras: 100

**CARACTERÍSTICAS DE LA ORDENACIÓN DETALLADA POTESTATIVA**

Dotaciones: Ver tabla M.3  
 Uso pormenorizado: Hotelero y local y/o agrupación comercial

**Tipología**

Ordenanzas de edificación de referencia: M.3

**PROGRAMACIÓN. GESTIÓN Y EJECUCIÓN**

Sistema de actuación: Cooperación  
 Titularidad: Pública  
 Iniciativa: Municipal  
 Exceso de aprovechamiento: -  
 Cesiones: s/ley y s/tabla M.3  
 Otros Instrumentos y Programación: Estudio paisajístico

**GRADO DE VINCULACIÓN DE LAS DETERMINACIONES**

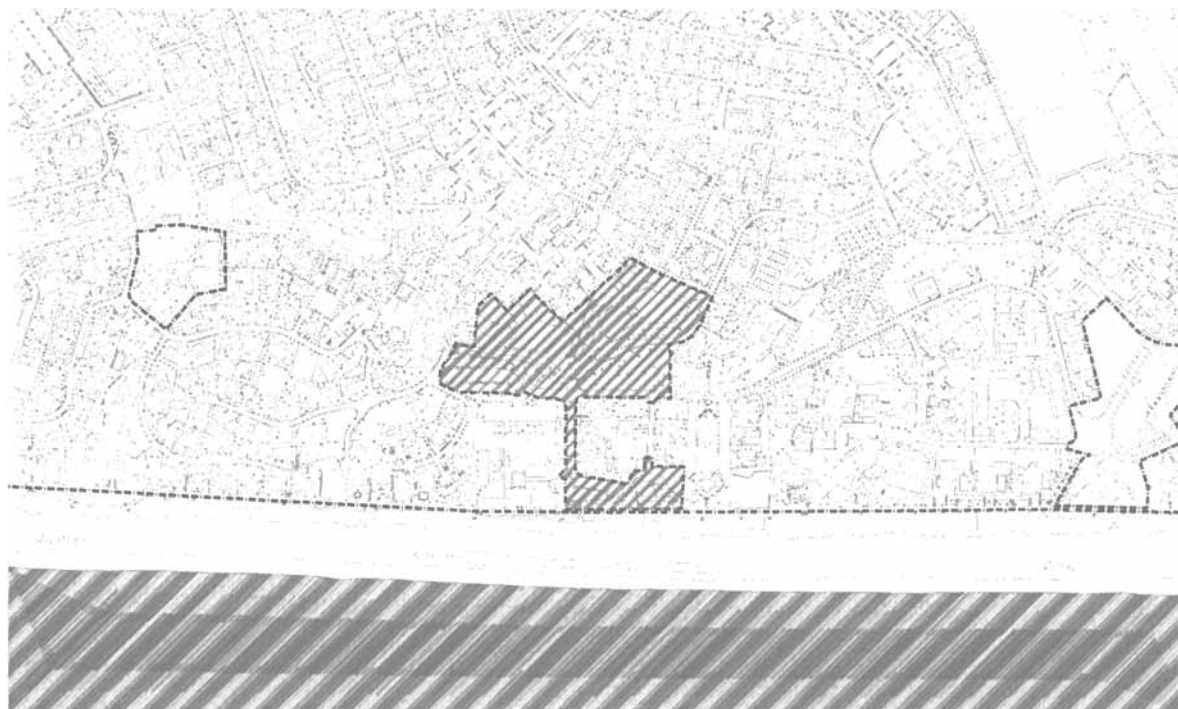
El planeamiento de desarrollo incorporará como vinculantes las siguientes determinaciones, las que figuran en los planos de ordenación estructural y ordenación completa del núcleo de Matalascañas, y además las que constan a continuación:

- Espacio destinado a uso hotelero: 5.000 m<sup>2</sup> de suelo.
- Se deberá proporcionar la articulación con el paseo marítimo.
- Esta actuación deberá asumir las determinaciones del estudio paisajístico.
- Se deberá implementar un aparcamiento subterráneo con capacidad mínima de 566 plazas.
- El promotor deberá asumir los gastos de urbanización del sector.
- El estudio paisajístico será elaborado por la administración local.
- Se asumirán las medidas correctoras del EIA.
- La ordenación tendrá que tener en cuenta la mejora del acceso al litoral.
- El plan especial deberá justificar fehacientemente el cumplimiento del artículo 17.6 de la ley 7/2002 de Ordenación Urbanística de Andalucía, en el sentido de evitar la urbanización continua del litoral y las pantallas de edificación, dejando libres de edificación al menos el 40% del frente litoral

**OBSERVACIONES**

Espacio asociado a la actuación en viario «vía paisajística».

SITUACIÓN. S/E



M.3

DATOS GENERALES

Superficie total (ha)	3,92	(39.201,97 m <sup>2</sup> )
Número de plazas hoteleras	50	
Superficie construida uso turístico (m <sup>2</sup> ) (Edificabilidad: 0,3m <sup>2</sup> /m <sup>2</sup> s)	11.760,59	

DOTACIONES PARA EL SUELO DE USO TURÍSTICO

DOTACIONES	SUPERFICIE PROPUESTA (m <sup>2</sup> )	SUPERFICIE NECESARIA			DÉFICIT/ SUPERÁVIT (m <sup>2</sup> )	
		Según Reglamento de Planeamiento (1978)	Según ley de Ordenación Urbanística de Andalucía (2002)			
			% superficie sector	Superficie con 4% equipamientos (m <sup>2</sup> )		Superficie con 10% equipamientos (m <sup>2</sup> )
SELDUP						
Jardines						
Áreas de recreo						
<b>TOTAL SELDUP</b>	<b>27.481,87</b>		20	7.840,39	+ 19.641,48	
EQUIPAMENTOS	EDUCACIONAL	Guardería				
		Centro docente				
	SERVICIOS DE INTERÉS PÚBLICO Y SOCIAL	Deportiva				
		Equipamiento comercial				
		Equipamiento social				
<b>TOTAL EQUIPAMENTOS</b>	<b>1.960,10</b>		Entre 5 y 10	1.960,10	3.920,20	0

	PLAZAS PROPUESTAS	PLAZAS NECESARIAS		DÉFICIT/ SUPERÁVIT
		1/100 m <sup>2</sup>	Entre 1 y 1,5 plazas por 100 m <sup>2</sup>	
PLAZAS DE APARCAMIENTOS	566	118	118	+ 448

A L M O N T E

IDENTIFICACIÓN DEL ÁMBITO M.4

Ubicación Matalascañas  
Barrio Flameró  
Denominación Área de centralidad «Torre Almenara»  
Superficie bruta de suelo (m²) 20.320,60

DETERMINACIONES DE ORDENACIÓN ESTRUCTURAL

Clase y categoría de suelo Urbano no consolidado  
Planeamiento de desarrollo Plan Especial de Reforma Interior  
Número de viviendas protegidas -

DETERMINACIONES DE ORDENACIÓN PORMENORIZADA PRECEPTIVA

Objetivos

Crear un área de centralidad mediante la implantación de un gran espacio libre dotado de equipamientos.  
Articular el medio urbano con el frente litoral.

Uso Global Turístico  
Edificabilidad máxima (m²t/m²s) 0,3  
Densidad -  
Área de reparto AM4  
Aprovechamiento Objetivo (m²t) 6.096,18  
Aprovechamiento Subjetivo 90% A.M.  
Aprovechamiento Medio (A.M.) 0,30  
Sistema general adscrito al área de reparto (m²) 0  
Número máximo de plazas hoteleras 50

CARACTERÍSTICAS DE LA ORDENACIÓN DETALLADA POTESTATIVA

Dotaciones Ver tabla M.4  
Uso pormenorizado Hotelero  
Tipología -  
Ordenanzas de edificación de referencia M4

PROGRAMACIÓN. GESTIÓN Y EJECUCIÓN

Sistema de actuación Cooperación  
Titularidad Pública  
Iniciativa Municipal  
Exceso de aprovechamiento -  
Cesiones s/ley y s/tabla M.4  
Otros Instrumentos y Programación Estudio paisajístico

GRADO DE VINCULACIÓN DE LAS DETERMINACIONES

El planeamiento de desarrollo incorporará como vinculantes las siguientes determinaciones, las que figuran en los planos de ordenación estructural y ordenación completa del núcleo de Matalascañas, y además las que constan a continuación:

- Espacio destinado a uso hotelero: 5.000 m²s.
- Se deberá proporcionar la articulación con el paseo marítimo, creando un mirador desde la vía paisajística.
- Se deberá asumir las determinaciones del estudio paisajístico.
- Se deberá implementar un aparcamiento subterráneo con capacidad mínima de 341 plazas.
- El promotor deberá asumir los gastos de urbanización del sector.
- El estudio paisajístico será elaborado por la administración local.
- Se asumirán las medidas correctoras del EIA.
- La ordenación tendrá que tener en cuenta la mejora del acceso al litoral.
- El plan especial deberá justificar fehacientemente el cumplimiento del artículo 17.6 de la Ley 7/2002 de Ordenación Urbanística de Andalucía, en el sentido de evitar la urbanización continua del litoral y las pantallas de edificación, dejando libres de edificación al menos el 40% del frente litoral.

OBSERVACIONES

Espacio asociado a la actuación en viario «vía paisajística».

SITUACIÓN. S/E





## M 4

DATOS GENERALES		
Superficie total (ha)	2,03	(20.320,60 m <sup>2</sup> )
Número de plazas hoteleras	50	
Superficie construida uso turístico (m <sup>2</sup> )	6.096,18	

DOTACIONES PARA EL SUELO DE USO TURÍSTICO							
DOTACIONES	SUPERFICIE PROPUESTA (m <sup>2</sup> )	SUPERFICIE NECESARIA			DEFICIT/ SUPERAVIT (m <sup>2</sup> )		
		Según Reglamento de Planeamiento (1978)	Según ley de Ordenación Urbanística de Andalucía (2002)				
			% superficie sector	Superficie con 4% equipamientos (m <sup>2</sup> )		Superficie con 10% equipamientos (m <sup>2</sup> )	
SELDUP	Jardines Áreas de recreo TOTAL SELDUP	15.194,89		20	4.064,12	+ 11.130,77	
EQUIPAMENTOS	EDUCACIONAL						
	Guardería						
	Centro docente						
	SERVICIOS DE INTERÉS PÚBLICO Y SOCIAL						
	Deportivo						
	Equipamiento comercial						
	Equipamiento social						
	TOTAL EQUIPAMENTOS	2.797,03		Entre 5 y 10	1.016,03	2.032,06	+ 1.781

PLAZAS DE APARCAMIENTOS	PLAZAS PROPUESTAS	PLAZAS NECESARIAS		DEFICIT/ SUPERAVIT
		1/100 m <sup>2</sup>	Entre 1 y 1,5 plazas por 100 m <sup>2</sup>	
	341	61	61	+ 280

## ALMONTE

## IDENTIFICACIÓN DEL ÁMBITO M.5

Ubicación Matalascañas  
Barrio Surfasaurus  
Denominación Área de centralidad «Caño Guerrero»  
Superficie bruta de suelo (m<sup>2</sup>) 6.485,16

## DETERMINACIONES DE ORDENACIÓN ESTRUCTURAL

Clase y categoría de suelo Urbano no consolidado  
Planeamiento de desarrollo Plan Especial de Reforma Interior  
Número de viviendas protegidas -

## DETERMINACIONES DE ORDENACIÓN PORMENORIZADA PRECEPTIVA

## Objetivos

Modificar la infraestructura viaria existente y ordenar el espacio distribuyendo adecuadamente el uso comercial.

Esta actuación deberá ejecutar las obras de infraestructuras necesarias para acometer las modificaciones en el trazado viario, alumbrado público y equipamiento urbano del sector.

Uso Global	Terciario
Edificabilidad máxima (m <sup>2</sup> t/m <sup>2</sup> s)	0,3
Densidad	-
Área de reparto	AM5
Aprovechamiento Objetivo (m <sup>2</sup> t)	1.945,55
Aprovechamiento Subjetivo	90% A.M.
Aprovechamiento Medio (A.M.)	0,30
Sistema general adscrito al área de reparto (m <sup>2</sup> )	0
Número máximo de viviendas	-

## CARACTERÍSTICAS DE LA ORDENACIÓN DETALLADA POTESTATIVA

Dotaciones Ver tabla M.5  
Uso pormenorizado Local y/o agrupación comercial

Tipología -  
Ordenanzas de edificación de referencia M5

## PROGRAMACIÓN. GESTIÓN Y EJECUCIÓN

Sistema de actuación	Cooperación
Titularidad	Pública
Iniciativa	Pública
Exceso de aprovechamiento	-
Cesiones	s/ley y s/tabla M5
Otros Instrumentos y Programación	Estudio paisajístico

## GRADO DE VINCULACIÓN DE LAS DETERMINACIONES

El planeamiento de desarrollo incorporará como vinculantes las siguientes determinaciones, las que figuran en los planos de ordenación estructural y ordenación completa del núcleo de Matalascañas, y además las que constan a continuación:

- Ordenar el área con el objetivo de cualificar el espacio público central.
- Superficie destinada a viario: 2.697 m<sup>2</sup>.
- Altura de la edificación: PB+2.
- Se deberá distribuir la edificación sobre el ámbito con la puesta en valor del espacio público.
- Se incorporará un mínimo de 51 plazas de aparcamiento bajo rasante.
- La ordenación asumirá las medidas correctoras del EIA.
- El plan especial deberá justificar fehacientemente el cumplimiento del artículo 17.6 de la ley 7/2002 de Ordenación Urbanística de Andalucía, en el sentido de evitar la urbanización continua del litoral y las pantallas de edificación, dejando libres de edificación al menos el 40% del frente litoral.

## OBSERVACIONES

SITUACIÓN. S/E

**M 5**

**DATOS GENERALES**

Superficie total (ha)	0,65	(6.485,16 m <sup>2</sup> )
Superficie construida uso terciario (m <sup>2</sup> ) (Edificabilidad: 0,3m <sup>2</sup> /m <sup>2</sup> s)	1.945,55	

**DOTACIONES PARA EL SUELO DE USO TERCIARIO**

DOTACIONES	SUPERFICIE PROPUESTA (m <sup>2</sup> )	SUPERFICIE NECESARIA					DEFICIT/ SUPERAVIT (m <sup>2</sup> )
		Según Reglamento de Planeamiento (1978)		Según ley de Ordenación Urbanística de Andalucía (2002)			
		% superficie sector (situación 1)	Superficie (m <sup>2</sup> )	% superficie sector	Superficie con 4% equipamientos (m <sup>2</sup> )	Superficie con 10% equipamientos (m <sup>2</sup> )	
SELDUP							
Jardines							
Áreas de recreo							
<b>TOTAL SELDUP</b>	<b>1.733,00</b>	<b>10</b>	<b>648,52</b>	<b>10</b>	<b>648,52</b>		<b>+ 1.084,48</b>
EQUIPAMIENTOS	EDUCACIONAL						
	Guardería						
	Centro docente						
	SERVICIOS DE INTERÉS PÚBLICO Y SOCIAL						
	Deportivo						
Equipamiento comercial							
Equipamiento social							
<b>TOTAL EQUIPAMIENTOS</b>	<b>259,41</b>	<b>4</b>	<b>259,41</b>	Entre 4 y 10	<b>259,41</b>	<b>648,52</b>	<b>0</b>

PLAZAS DE APARCAMIENTOS	PLAZAS PROPUUESTAS	PLAZAS NECESARIAS		DEFICIT/ SUPERAVIT
		1/100 m <sup>2</sup>	Entre 0,5 y 1 plaza por 100 m <sup>2</sup>	
	70	19	10	+ 51

**ALMONTE**

**IDENTIFICACIÓN DEL ÁMBITO M. 6**

Ubicación Matalascañas  
Barrio Surfասaurus  
Denominación Área de centralidad «Surfasaurus»  
Superficie bruta de suelo (m<sup>2</sup>) 37.261,57

**DETERMINACIONES DE ORDENACIÓN ESTRUCTURAL**  
Clase y categoría de suelo Urbano no consolidado  
Planeamiento de desarrollo Plan Especial de Reforma Interior  
Número de viviendas protegidas -

**DETERMINACIONES DE ORDENACIÓN PORMENORIZADA PRECEPTIVA**

**Objetivos**

Crear una nueva área de centralidad en la zona más densa del núcleo urbano de Matalascañas.  
Articular esta zona con el paseo marítimo.

Uso Global Turístico  
Edificabilidad máxima (m<sup>2</sup>t/m<sup>2</sup>s) 0,3  
Densidad -  
Área de reparto AM6  
Aprovechamiento Objetivo (m<sup>2</sup>t) 11.178,47  
Aprovechamiento Subjetivo 90% A.M.

Aprovechamiento Medio (A.M.)	0,30
Sistema general adscrito al área de reparto (m²)	0
Número máximo de plazas hoteleras	260

CARACTERÍSTICAS DE LA ORDENACIÓN DETALLADA POTESTATIVA

Dotaciones	Ver tabla M.6
Uso pormenorizado	Hotelero y local o agrupación comercial
Tipología	-
Ordenanzas de edificación de referencia	M.6

PROGRAMACIÓN. GESTIÓN Y EJECUCIÓN

Sistema de actuación	Compensación
Titularidad	Privada
Iniciativa	Privada
Exceso de aprovechamiento	-
Cesiones	s/ley y s/tabla M6
Otros Instrumentos y Programación	Estudio paisajístico

GRADO DE VINCULACIÓN DE LAS DETERMINACIONES

El planeamiento de desarrollo incorporará como vinculantes las siguientes determinaciones, las que figuran

en los planos de ordenación estructural y ordenación completa del núcleo de Matalascañas, y además las que constan a continuación:

- Se deberá asumir las determinaciones del estudio paisajístico.
- Se deberá implementar un aparcamiento subterráneo con capacidad mínima de 512 plazas.
- El promotor deberá asumir los gastos de urbanización del sector.
- El estudio paisajístico será elaborado por la administración local.
- Se mantendrán los estándares de equipamientos deportivos existentes.
- La ordenación asumirá las medidas correctoras del EIA.
- El plan especial deberá justificar fehacientemente el cumplimiento del artículo 17.6 de la ley 7/2002 de Ordenación Urbanística de Andalucía, en el sentido de evitar la urbanización continua del litoral y las pantallas de edificación, dejando libres de edificación al menos el 40% del frente litoral.

OBSERVACIONES

Espacio asociado a la actuación en viario «vía paisajística».

SITUACIÓN. S/E



M. 6							
DATOS GENERALES							
Superficie total (ha)				3,73		(37.261,57 m <sup>2</sup> )	
Número de plazas hoteleras				260			
Superficie construida uso turístico (m <sup>2</sup> ) (Edificabilidad: 0,3m <sup>2</sup> /m <sup>2</sup> s)				11.178,47			
DOTACIONES PARA EL SUELO DE USO TURÍSTICO							
DOTACIONES	SUPERFICIE PROPUESTA (m <sup>2</sup> )	SUPERFICIE NECESARIA			DEFICIT/ SUPERAVT (m <sup>2</sup> )		
		Segun Reglamento de Planeamiento (1978)	Segun ley de Ordenación Urbanística de Andalucía (2002)				
			% superficie sector	Superficie con 4% equipamientos (m <sup>2</sup> )	Superficie con 10% equipamientos (m <sup>2</sup> )		
SELD.U.P.	Jardines						
	Áreas de recreo						
	<b>TOTAL SELD.U.P.</b>	<b>14.904,62</b>		<b>20</b>	<b>7.452,31</b>		<b>+ 7.452,31</b>
EQUIPAMENTOS	EDUCACIONAL	Guardería					
		Centro docente					
	SERVICIOS DE INTERES PÚBLICO Y SOCIAL	Deportivo					
		Equipamiento comercial					
		Equipamiento social					
	<b>TOTAL EQUIPAMENTOS</b>	<b>1.863,08</b>		Entre 5 y 10	<b>1.863,08</b>	<b>3.726,16</b>	<b>0</b>
		PLAZAS PROPUESTAS	PLAZAS NECESARIAS		DEFICIT/ SUPERAVT		
PLAZAS DE APARCAMENTOS		512	Entre 1 y 1,5 plazas por 100 m <sup>2</sup>		112		+ 400

**A L M O N T E**

**IDENTIFICACIÓN DEL ÁMBITO M.7**

Ubicación **Matalascañas**  
 Barrio Nueva Matalascañas  
 Denominación **Área de centralidad «Nueva Matalascañas»**  
 Superficie bruta de suelo (m<sup>2</sup>) **58.139,84**

**DETERMINACIONES DE ORDENACIÓN ESTRUCTURAL**

Clase y categoría de suelo **Urbano no consolidado**  
 Planeamiento de desarrollo **Plan Especial de Reforma Interior**  
 Número de viviendas protegidas **-**

**DETERMINACIONES DE ORDENACIÓN PORMENORIZADA PRECEPTIVA**

**Objetivos**

Generar en el suelo vacante de Matalascañas un espacio turístico autosuficiente que sirva de apoyo al sistema general de equipamientos de acceso al Parque Nacional.

Esta actuación deberá crear una fachada ecoeficiente en el tramo final del Paseo de Doñana.

Uso Global **Turístico**  
 Edificabilidad máxima (m<sup>2</sup>t/m<sup>2</sup>s) **0,3**  
 Densidad **-**  
 Área de reparto **A.M.7**  
 Aprovechamiento Objetivo (m<sup>2</sup>t) **16.990,26**  
 Aprovechamiento Subjetivo **90% A.M.**  
 Aprovechamiento Medio (A.M.) **0,26**  
 Sistema general adscrito al área de reparto (m<sup>2</sup>) **SGM5a (5.533,03) y SGM6a (5.460,62)**  
 Sistema general incluido no obtenido (m<sup>2</sup>) **SGM8b (970,91)**  
 Sistema general incluido obtenido (m<sup>2</sup>) **SGM8c (534,73)**  
 Número máximo de plazas hoteleras **300**  
 Número máximo de viviendas **130**

**CARACTERÍSTICAS DE LA ORDENACIÓN DETALLADA POTESTATIVA**

Dotaciones **Ver tabla M.7**  
 Uso pormenorizado **Hotelero y residencial en todas sus categorías**  
 Tipología **-**  
 Ordenanzas de edificación de referencia **M7**

**PROGRAMACIÓN. GESTIÓN Y EJECUCIÓN**

Sistema de actuación **Cooperación**  
 Titularidad **Pública y privada**  
 Iniciativa **Pública**  
 Exceso de aprovechamiento **-**  
 Cesiones **s/ley y s/tabla M7**  
 Otros Instrumentos y Programación **Estudio paisajístico**

**GRADO DE VINCULACIÓN DE LAS DETERMINACIONES**

El planeamiento de desarrollo incorporará como vinculantes las siguientes determinaciones, las que figuran en los planos de ordenación estructural y ordenación completa del núcleo de Matalascañas, y además las que constan a continuación:

- Se deberá implementar un aparcamiento subterráneo con capacidad mínima de 329 plazas ligadas al uso hotelero.
- El Plan Especial asumirá las determinaciones del estudio paisajístico.
- El promotor deberá asumir los gastos de urbanización del sector.
- El estudio paisajístico será elaborado por la administración local.
- La ordenación asumirá las medidas correctoras del EIA.
- El viario permanecerá inalterable. No se reducirá el dominio público existente.

**OBSERVACIONES**

SITUACIÓN. S/E



**M 7**

DATOS GENERALES		
Superficie total (ha)	5,81	(58.139,84 m²)
Número de plazas hoteleras	300	
Superficie construida (m²) (Edificabilidad: 0,3m²/m²s)	16.990,26	

DOTACIONES PARA EL SUELO DE USO TURÍSTICO						
DOTACIONES	SUPERFICIE PROPUESTA (m²)	SUPERFICIE NECESARIA			DÉFICIT/ SUPERÁVIT (m²)	
		Según Reglamento de Planeamiento (1978)	Según ley de Ordenación Urbanística de Andalucía (2002)			
			% superficie sector	Superficie con 4% equipamientos (m²)	Superficie con 10% equipamientos (m²)	
SELDUP	Jardines					
	Áreas de recreo					
	TOTAL SELDUP	14.690,32	20	11.627,97		+ 3.062,35
EQUIPAMENTOS	EDUCACIONAL	Guardería				
		Centro docente				
	SERVICIOS DE INTERÉS PÚBLICO Y SOCIAL	Deportivo				
		Equipamiento comercial				
	Equipamiento social					
	TOTAL EQUIPAMENTOS	2.906,99	Entre 5 y 10	2.906,99	5.813,98	0

PLAZAS DE APARCAMIENTOS	PLAZAS PROPUESTAS	PLAZAS NECESARIAS		DÉFICIT/ SUPERÁVIT
		Entre 1 y 1,5 plazas por 100 m²		
	329	170		+ 159

**ALMONTE**

IDENTIFICACIÓN DEL ÁMBITO M.8

Ubicación Matalascañas  
 Barrio Surfasaurus  
 Denominación Área de centralidad «Zona de Servicios»-  
 Superficie bruta de suelo (m²) 41.067,34

DETERMINACIONES DE ORDENACIÓN ESTRUCTURAL

Clase y categoría de suelo Urbano no consolidado.  
 Planeamiento de desarrollo Plan Especial de Reforma Interior  
 Número de viviendas protegidas -

DETERMINACIONES DE ORDENACIÓN  
PORMENORIZADA PRECEPTIVA

OBJETIVOS

Rehabilitar este sector degradado del núcleo urbano de Matalascañas, manteniendo su carácter de espacio terciario.

Uso Global	Terciario
Edificabilidad máxima (m <sup>2</sup> t/m <sup>2</sup> s)	1
Densidad	-
Área de reparto	A.M.8
Aprovechamiento Objetivo (m <sup>2</sup> t)	41.067,34
Aprovechamiento Subjetivo	90%A.M.
Aprovechamiento Medio (A.M.)	1
Sistema general adscrito al área de reparto (m <sup>2</sup> )	0
Número máximo de viviendas	-

CARACTERÍSTICAS DE LA ORDENACIÓN DETALLADA  
POTESTATIVA

Dotaciones	Ver tabla M.8
Uso pormenorizado	Todas las categorías del terciario y apartamentos turísticos
Tipología	-
Ordenanzas de edificación de referencia	-

PROGRAMACIÓN. GESTIÓN Y EJECUCIÓN

Sistema de actuación	Cooperación
Titularidad	Privada

Iniciativa	Privada
Exceso de aprovechamiento	-
Cesiones	Las determinadas por el Plan Especial y en todo caso las existentes.
Otros Instrumentos y Programación	Proyecto de urbanización

GRADO DE VINCULACIÓN DE LAS DETERMINACIONES

El planeamiento de desarrollo incorporará como vinculantes las siguientes determinaciones, las que figuran en los planos de ordenación estructural y ordenación completa del núcleo de Matalascañas, y además las que constan a continuación:

- La ordenación asumirá las medidas correctoras del EIA.
- Será necesario reservar 9.396,93 m<sup>2</sup> de zona verde que coincida con la superficie de espacios libres existentes.
- El plan especial deberá justificar fehacientemente el cumplimiento del artículo 17.6 de la ley 7/2002 de Ordenación Urbanística de Andalucía, en el sentido de evitar la urbanización continua del litoral y las pantallas de edificación, dejando libres de edificación al menos el 40% del frente litoral

OBSERVACIONES

SITUACIÓN. S/E



M. 8							
DATOS GENERALES							
Superficie total (ha)				4,11		(41.067,34 m²)	
Superficie construida uso terciario (m²)				41.067,34			
DOTACIONES PARA EL SUELO DE USO TERCIARIO							
DOTACIONES	SUPERFICIE PROPUESTA (m²)	SUPERFICIE NECESARIA			DEFICIT/ SUPERAVIT (m²)		
		Segun Reglamento de Planeamiento (1979)		Segun Ley de Ordenación Urbanística de Andalucía (2002)			
		% superficie sector (plificación 1)	Superficie (m²)	% superficie sector	Superficie con 4% equipamientos (m²)	Superficie con 10% equipamientos (m²)	
S.E.L.D.U.P.	Jardines						
	Áreas de recreo						
	<b>TOTAL S.E.L.D.U.P.</b>		4.106,73	10	4.106,73		+ 5.290,20
EQUIPAMIENTOS	EDUCACIONAL	Guardería					
		Centro docente					
	SERVICIOS DE INTERES PUBLICO Y SOCIAL	Deportivo					
		Equipamiento comercial					
		Equipamiento social					
	<b>TOTAL EQUIPAMIENTOS</b>		1.642,69	Entre 4 y 10	1.642,69	4.106,73	0
PLAZAS DE APARCAMIENTOS		PLAZAS PROPUESTAS	PLAZAS NECESARIAS		DEFICIT/ SUPERAVIT		
		411	1/100 m²	Entre 0,5 y 1 plaza por 100 m²	+ 0		
			411	205			

Sección séptima. Las áreas de reforma interior de suelo urbano no consolidado en el núcleo urbano de Cabezudos

Artículo 597. Condiciones urbanísticas particulares.

Las condiciones urbanísticas correspondientes a las áreas de reforma interior establecidas por este Plan en el suelo urbano no consolidado son las contenidas en la tabla 8-28 y en las fichas de cada una de las áreas.

ÁREAS	SUPERFICIE (m²)	USO GLOBAL	ORDENANZA DE REFERENCIA	EDIFICABILIDAD (m²/m²s)	DENSIDAD	SUPERFICIE CONSTRUIDA (m²)	APROVECHAMIENTO MEDIO	NÚMERO DE PLAZAS HOTELERAS	
T*	Cabezudos	67.733,64	Turístico	TTH	0,3	-	20.320,09	0,3	200

Tabla 8-28: Sector de suelo urbano no consolidado en Cabezudos

**A L M O N T E**

**IDENTIFICACIÓN DEL ÁMBITO T.1**

Ubicación Territorio/Poblado forestal  
 Denominación Cabezudos  
 Superficie bruta de suelo (m²) 67.733,64

**DETERMINACIONES DE ORDENACIÓN ESTRUCTURAL**

Clase y categoría de suelo Urbano no consolidado  
 Planeamiento de desarrollo Plan Especial de Reforma Interior  
 Número de viviendas protegidas -

**DETERMINACIONES DE ORDENACIÓN PORMENORIZADA PRECEPTIVA**

Objetivos

Crear un complejo turístico sostenible integrado con el medio natural, de la máxima categoría, con introducción de energías alternativas, utilización de materiales

coeficientes e incorporación de equipamientos ecuestres, deportivos, culturales y lúdicos.

Uso Global Turístico  
 Edificabilidad máxima (m²t/m²s) 0,3  
 Densidad -  
 Área de reparto AT1  
 Aprovechamiento Objetivo (m²t) 20.320,09  
 Aprovechamiento Subjetivo 90% A.M.  
 Aprovechamiento Medio (A.M.) 0,30  
 Sistema general adscrito al área de reparto (m²) 0  
 Número máximo de plazas hoteleras 200

**CARACTERÍSTICAS DE LA ORDENACIÓN DETALLADA POTESTATIVA**

Dotaciones Ver tabla T.1  
 Uso pormenorizado Hotelero  
 Tipología -  
 Ordenanzas de edificación de referencia M.3

**PROGRAMACIÓN. GESTIÓN Y EJECUCIÓN**

Sistema de actuación Cooperación  
 Titularidad Pública

Iniciativa Pública  
 Exceso de aprovechamiento -  
 Cesiones s/ley  
 Otros Instrumentos y Proyecto de urbanización y  
 Programación estudio paisajístico

completa del poblado de Cabezudos, y además las que constan a continuación:

- Relación mínima plaza hotelera/superficie suelo= 300 m<sup>2</sup>.
- Mantenimiento de la ordenación actual y de la edificabilidad existente.
- Se asumirán las medidas correctoras del EIA

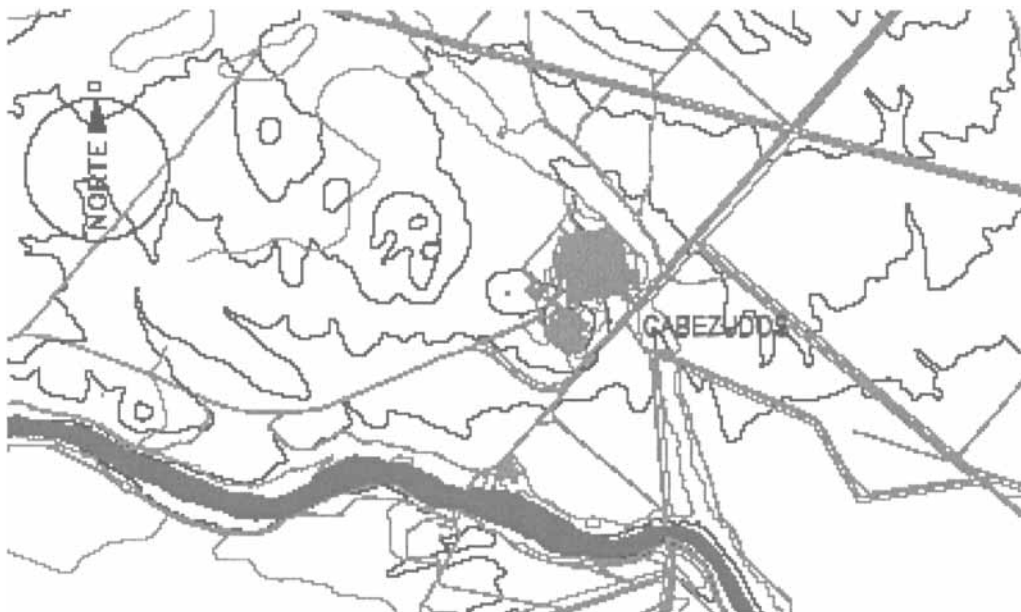
**GRADO DE VINCULACIÓN DE LAS DETERMINACIONES**

El planeamiento de desarrollo incorporará como vinculantes las siguientes determinaciones, las que figuran en los planos de ordenación estructural y ordenación

**OBSERVACIONES**

El catálogo del Plan otorga grado de protección de nivel 2 al poblado forestal de Cabezudos.

**SITUACIÓN. S/E**



**T.1**

**DATOS GENERALES**

Superficie total (ha)	6,77 (67.733,64 m <sup>2</sup> )
Nº de plazas hoteleras	200
Superficie construida uso turístico (m <sup>2</sup> )	20.320,09

**DOTACIONES PARA EL SUELO DE USO TURÍSTICO**

DOTACIONES	SUPERFICIE PROPLESTA (m <sup>2</sup> )	Según Reglamento de Planeamiento (1978)	SUPERFICIE NECESARIA			DÉFICIT/ SUPERÁVIT (m <sup>2</sup> )
			Según Ley de Ordenación Urbanística de Andalucía (2002)			
			% al por 100 sector	mínimo	máximo	
SELDUP.	13.546,73		20	13.546,73	15.948,14	0
EQUIPAMIENTOS	3.386,68		Entre 5 y 10	3.386,68	6.773,36	0

	PLAZAS PROPLESTAS	PLAZAS NECESARIAS			DÉFICIT/ SUPERÁVIT
		Entre 1 y 1.5 plazas por 100 m <sup>2</sup>			
		mínimo	máximo		
PLAZAS DE APARCAMIENTOS	203	203	305	0	



Sección octava. Los sectores de suelo urbano no consolidado en el núcleo urbano de Bodegones.

Artículo 598. Condiciones urbanísticas particulares.

Las condiciones urbanísticas correspondientes a los sectores establecidos por este Plan en el suelo urbano no consolidado son las contenidas en la tabla 8-29 y en las fichas de cada uno de los sectores.

SECTORES	SUPERFICIE (m <sup>2</sup> )	USO GLOBAL	ORDENANZA DE REFERENCIA	EDIFICABILIDAD (m <sup>2</sup> /m <sup>2</sup> s)	DENSIDAD	SUPERFICIE CONSTRUIDA (m <sup>2</sup> )	APROVECHAMIENTO MEDIO	NÚMERO DE PLAZAS HOTELERAS	
ST2	Bodegones	29.510,44	Turístico	TTH	0,3	-	8.853,13	0,3	175

Tabla 8-29a: Sector de suelo urbano no consolidado en Bodegones

ÁREA DE REPARTO	SECTORES	ZONAS	USO	SUPERFICIE (m <sup>2</sup> s)	EDIFICABILIDAD UNITARIA s/sup.levt. (m <sup>2</sup> /m <sup>2</sup> s)	EDIFICABILIDAD LUCRATIVA TOTAL (Aprovechamiento uso específico) (m <sup>2</sup> tuc)	COEFICIENTE HOMOGENIZACIÓN	APROVECHAMIENTO (Aprovechamiento de uso característico) (m <sup>2</sup> tuc)	APROVECHAMIENTO MEDIO (m <sup>2</sup> tuc/m <sup>2</sup> s)
AT1	T.1 Cabezudos	-	Turístico	57.733,64	0,3	20.320,09	1	20.320,09	0,3
	S.T.2 Bodegones	-	Turístico	29.510,44	0,3	8.853,13	1	8.853,13	
	TOTAL			87.244,08		29.173,22			

Tabla 8-29b: Cálculo del aprovechamiento medio de las áreas de reparto de los sectores de suelo urbano no consolidado de los núcleos urbanos de Cabezudos y Bodegones.

#### A L M O N T E

##### IDENTIFICACIÓN DEL ÁMBITO S.T. 2

Ubicación Territorio/Poblado forestal  
Denominación Bodegones  
Superficie bruta de suelo (m<sup>2</sup>) 29.510,44

##### DETERMINACIONES DE ORDENACIÓN ESTRUCTURAL

Clase y categoría de suelo Urbano No Consolidado  
Uso global Turístico  
Planeamiento de desarrollo Plan Parcial  
Edificabilidad máxima (m<sup>2</sup>t/m<sup>2</sup>s) 0,3  
Densidad -  
Área de reparto AT1  
Aprovechamiento Objetivo (m<sup>2</sup>t) 8.853,13  
Aprovechamiento Subjetivo 90% A.M.  
Aprovechamiento Medio (A.M.) 0,3  
Sistema general adscrito al área de reparto (m<sup>2</sup>) 0  
Número máximo de plazas hoteleras 175

##### DETERMINACIONES DE ORDENACIÓN PORMENORIZADA

Objetivos y directrices

Crear un complejo turístico sostenible integrado con el medio natural, de la máxima categoría, con introducción de energías alternativas, utilización de materiales ecoeficientes e incorporación de equipamientos ecuestres, deportivos, culturales y lúdicos.

#### CARACTERÍSTICAS DE LA ORDENACIÓN DETALLADA POTESTATIVA

Dotaciones Ver tabla S.T.2  
Uso pormenorizado Hotelero  
Tipología -  
Ordenanzas de edificación de referencia -

##### PROGRAMACIÓN. GESTIÓN Y EJECUCIÓN

Sistema de actuación Cooperación  
Titularidad Pública  
Iniciativa Pública  
Exceso de aprovechamiento -  
Cesiones s/ley  
Otros Instrumentos y Programación urbanización y estudio paisajístico

##### GRADO DE VINCULACIÓN DE LAS DETERMINACIONES

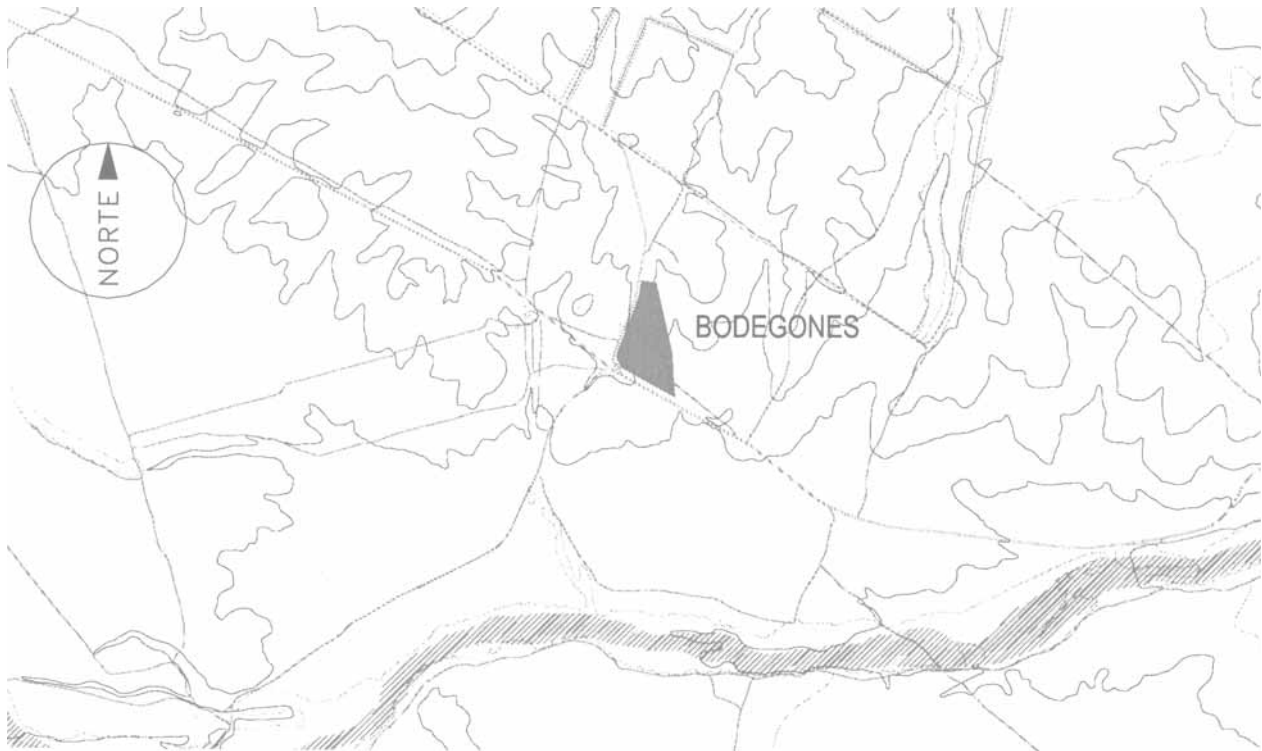
El planeamiento de desarrollo incorporará como vinculantes las siguientes determinaciones, las que figuran en los planos de ordenación estructural y ordenación completa del poblado de Bodegones, y además las que constan a continuación:

- Relación mínima plaza hotelera/superficie suelo = 300 m<sup>2</sup>.
- Mantenimiento de la ordenación primigenia.
- Se asumirán las medidas correctoras del EIA.

#### O B S E R V A C I O N E S

El poblado, que estaba catalogado por el Plan precedente, fue demolido por la administración competente. Se propone que la nueva ordenación se base en el trazado originario.

SITUACIÓN. S/E



**ST.2**

DATOS GENERALES	
Superficie total (ha)	2,95 (29510,44 m <sup>2</sup> )
Nº de plazas hoteleras	175
Superficie construida uso turístico (m <sup>2</sup> )	8.853,13

DOTACIONES	SUPERFICIE PROPUESTA (m <sup>2</sup> )	SUPERFICIE NECESARIA			DEFICIT/ SUPERAVIT (m <sup>2</sup> )	
		Según Reglamento de Planeamiento (1973)	Según Ley de Ordenación Urbanística de Andalucía (2002)			
			Superficie mín.	máx.		máx.
SELDUP	5.902,09		20	5.902,09	15.948,14	0
EQUIPAMENTOS	1.475,52		Entre 5 y 10	1.475,52	3.911,87	0

	PLAZAS PROPUESTAS	PLAZAS NECESARIAS		DEFICIT/ SUPERAVIT
		Entre 1 y 1,5 plazas por 100m <sup>2</sup>		
		mín.	máx.	
PLAZAS DE APARCAMIENTOS	89	89	133	0

LIBRO 9. CONDICIONES PARTICULARES DE LAS DISTINTAS ZONAS DEL SUELO URBANIZABLE

TÍTULO I

SUELO URBANIZABLE ORDENADO

CAPÍTULO PRIMERO

Condiciones de ordenación

Artículo 599. Criterios de ordenación.

Los sectores de suelo urbanizable ordenado han sido definidos al nivel del suelo urbano consolidado conforme a lo establecido en la LOUA.

CAPÍTULO SEGUNDO

Condiciones de edificación

Artículo 600. Condiciones de la edificación y el uso

1. Las ordenanzas serán las establecidas para el suelo urbano consolidado conforme a lo previsto en estas NU y las fichas de los distintos sectores.

CAPÍTULO TERCERO

Condiciones de urbanización

Artículo 601. Definición.

Son las condiciones que se imponen para la urbanización de los suelos urbanizables ordenados.

Artículo 602. Condiciones de urbanización.

La urbanización de los suelos urbanizables ordenados cumplirá las condiciones estipuladas en el proyecto de urbanización aprobado por el Ayuntamiento de Almonte y todas las disposiciones establecidas en estas NU.

Artículo 603. Relación de los sectores de suelo urbanizable ordenado.

Son los enumerados en la tabla 9-1a del capítulo 4.º de estas NU y grafados como tales en la documentación gráfica del Plan en el núcleo urbano de Almonte.

CAPITULO CUARTO

Condiciones particulares de los sectores

Sección primera. Los sectores de suelo urbanizable ordenado en el núcleo urbano de Almonte

Artículo 604. Condiciones urbanísticas particulares.

Las condiciones urbanísticas correspondientes a los sectores establecidos por este Plan en el suelo urbanizable ordenado son las contenidas en la tabla 9-1a y 9-1b y en las fichas de cada uno de los sectores.

Las ordenanzas RAA3 correspondientes a los sectores 10, 11a, 11b y 11c de los sectores del suelo urbanizable ordenado del núcleo urbano de Almonte serán similares a la ordenanza RAA1 del suelo urbano consolidado de dicho núcleo.

SECTORES	SUPERFICIE (m²)	USO GLOBAL	ORDENANZA	EDIFICABILIDAD (m²/m²s)	DENSIDAD (Viv/Ha)	SUPERFICIE CONSTRUIDA (m²)	APROVECHAMIENTO MEDIO	NÚMERO DE VIVIENDAS	
SA10	San Bartolomé	70.539,43	Residencial	RAA3	0,6	35	42.323,66	0,412	247
SA11a	Camino del Algarrobo I	74.730,84	Residencial	RAA3	0,6	35	44.838,50	0,408	262
SA11e	Camino del Algarrobo II	11.606,55	Residencial	RAA3	0,6	35	6.963,93	0,399	41
SA11c	Camino del Algarrobo III	33.215,45	Residencial	RAA3	0,6	35	19.809,27	0,394	116

Tabla 9-1a: Sectores de suelo urbanizable ordenado en el núcleo urbano de Almonte

ÁREA DE REPARTO	SECTORES	ZONAS	USO	SUPERFICIE (m²s)	EDIFICABILIDAD UNITARIA s/sup.brut. (m²/m²s)	EDIFICABILIDAD LUCRATIVA TOTAL (Aprovechamiento uso específico) (m² tue)	COEFICIENTE HOMOGENIZACIÓN	APROVECHAMIENTO (Aprovechamiento de uso característico) (m² tue)	APROVECHAMIENTO MEDIO (m²tue/m²s)
AA8	S.A.10	-	Residencial	70.539,43	0,6	42.323,66	-	-	0,412
		Z1	Residencial libre	-	-	29.626,56	1	37.879,68	
		Z2	Residencial VPO	-	-	12.697,10	0,65	-	

SISTEMAS GENERALES ADSCRITOS AL ÁREA DE REPARTO AA8	SGA1a: 21.474,81 m²
---	---------------------

ÁREA DE REPARTO	SECTORES	ZONAS	USO	SUPERFICIE (m²s)	EDIFICABILIDAD UNITARIA s/sup.brut. (m²/m²s)	EDIFICABILIDAD LUCRATIVA TOTAL (Aprovechamiento uso específico) (m² tue)	COEFICIENTE HOMOGENIZACIÓN	APROVECHAMIENTO (Aprovechamiento de uso característico) (m² tue)	APROVECHAMIENTO MEDIO (m²tue/m²s)
AA9	S.A.11a	-	Residencial	74.730,84	0,6	44.838,50	-	-	0,408
		Z1	Residencial libre	-	-	31.386,95	1	43.133,46	
		Z2	Residencial VPO	-	-	13.451,55	0,65	-	

SISTEMAS GENERALES ADSCRITOS AL ÁREA DE REPARTO AA9	SGA1b: 17.172,97 m² + SGA13j: 6.466,51 m²
---	---

ÁREA DE REPARTO	SECTORES	ZONAS	USO	SUPERFICIE (m <sup>2</sup> s)	EDIFICABILIDAD UNITARIA s/sup brut. (m <sup>2</sup> /m <sup>2</sup> s)	EDIFICABILIDAD LUCRATIVA TOTAL (Aprovechamiento uso específico) (m <sup>2</sup> tuc)	COEFICIENTE HOMOGENIZACIÓN	APROVECHAMIENTO (Aprovechamiento de uso característico) (m <sup>2</sup> tuc)	APROVECHAMIENTO MEDIO (m <sup>2</sup> tuc/m <sup>2</sup> s)
AA10	S.A.11e	-	Residencial	11.806,55	0,6	6.963,93	-	6.232,72	0,399
		Z <sub>1</sub>	Residencial libre	-	-	4.874,75	1		
		Z <sub>2</sub>	Residencial VPO	-	-	2.089,18	0,65		
SISTEMAS GENERALES ADSCRITOS AL ÁREA DE REPARTO AA10								SGA10: 4.000,74 m <sup>2</sup>	

ÁREA DE REPARTO	SECTORES	ZONAS	USO	SUPERFICIE (m <sup>2</sup> s)	EDIFICABILIDAD UNITARIA s/sup brut. (m <sup>2</sup> /m <sup>2</sup> s)	EDIFICABILIDAD LUCRATIVA TOTAL (Aprovechamiento uso específico) (m <sup>2</sup> tuc)	COEFICIENTE HOMOGENIZACIÓN	APROVECHAMIENTO (Aprovechamiento de uso característico) (m <sup>2</sup> tuc)	APROVECHAMIENTO MEDIO (m <sup>2</sup> tuc/m <sup>2</sup> s)
AA11	S.A.11c	-	Residencial	33.015,45	0,6	19.809,27	-	17.729,30	0,394
		Z <sub>1</sub>	Residencial libre	-	-	13.866,49	1		
		Z <sub>2</sub>	Residencial VPO	-	-	5.942,78	0,65		
SISTEMAS GENERALES ADSCRITOS AL ÁREA DE REPARTO AA11								SGA11: 11.963,74 m <sup>2</sup>	

Tabla 9-1b: Cálculo del aprovechamiento medio en los sectores de suelo urbanizable ordenado en el núcleo urbano de Almonte

**A L M O N T E**

**IDENTIFICACIÓN DEL ÁMBITO S.A.10**

Ubicación Almonte  
 Denominación San Bartolomé  
 Superficie bruta de suelo (m<sup>2</sup>) 70.539,43

**DETERMINACIONES DE ORDENACIÓN ESTRUCTURAL**

Clase y categoría de suelo Urbanizable Ordenado  
 Uso global Residencial  
 Planeamiento de desarrollo Proyecto de Urbanización  
 Edificabilidad máxima (m<sup>2</sup>t/m<sup>2</sup>s) 0,6  
 Densidad 35 viv/Ha  
 Área de reparto AA8  
 Aprovechamiento Objetivo (m<sup>2</sup>t) 42.323,66  
 Aprovechamiento Subjetivo 90% A.M.  
 Aprovechamiento Medio (A.M.) 0,412  
 Sistema general adscrito al área de reparto (m<sup>2</sup>) SGA1a (21.474,81)  
 Número máximo de viviendas 247  
 Viviendas protegidas  
 - Número mínimo de viviendas protegidas 74  
 - 30% A.O. (m<sup>2</sup>t) 12.697,10

**DETERMINACIONES DE ORDENACIÓN PORMENORIZADA**

**Objetivos y directrices**

Colmatar los vacíos intersticiales del asentamiento central del núcleo de Almonte.

Articular los sectores colindantes, mediante la implementación de un sistema de espacios libres estructurante.

**CARACTERÍSTICAS DE LA ORDENACIÓN DETALLADA POTESTATIVA**

Dotaciones Ver tabla S.A.10  
 Uso pormenorizado Unifamiliar adosada  
 Tipología Unifamiliar entre medianeras  
 Ordenanzas de edificación de referencia RAA3

**PROGRAMACIÓN. GESTIÓN Y EJECUCIÓN**

Sistema de actuación Compensación  
 Titularidad Privada  
 Iniciativa Privada  
 Exceso de aprovechamiento -  
 Cesiones s/ tabla SA10  
 Otros Instrumentos y Programación -

**GRADO DE VINCULACIÓN DE LAS DETERMINACIONES**

En caso de que se opte por la elaboración de un nuevo planeamiento de desarrollo este documento incorporará como vinculantes las determinaciones que figuran en los planos de ordenación estructural y ordenación completa del núcleo de Almonte, y las medidas correctoras del EIA.

El promotor asumirá de igual modo los gastos derivados de la gestión y ejecución de las infraestructuras generales básicas necesarias para el desarrollo del sector.

**OBSERVACIONES**

SITUACIÓN S/E



**S.A 10**

**DATOS GENERALES**

Superficie total (ha)	7,05	(70.539,43 m <sup>2</sup> )
Número de viviendas	247	
Superficie construida uso residencial (m <sup>2</sup> )	42.323,66	

**DOTACIONES PARA EL SUELO RESIDENCIAL**

DOTACIONES	SUPERFICIE PROPUESTA (m <sup>2</sup> )	SUPERFICIE NECESARIA						DÉFICIT/ SUPERÁVIT (m <sup>2</sup> )	
		Según Reglamento de Planeamiento (1975)		Según ley de Ordenación Urbanística de Andalucía (2002)					
		m <sup>2</sup> /v	Superficie (m <sup>2</sup> )	Entre m <sup>2</sup> /100 m <sup>2</sup>	Superficie mínima - mínimos equipam (m <sup>2</sup> )	Superficie mínima - mínimo SELDUPS (m <sup>2</sup> )	10% Superficie sector (m <sup>2</sup> )		
SEL D.U.P.	Jardines	3.744,84	15	3.705,00	Entre 18 y 21	8.887,97	7.618,26	7.053,94	+ 225,23
	Áreas de recreo	5.368,36	3	741,00					
<b>TOTAL SEL D.U.P.</b>	<b>9.113,20</b>		4.446,00						
EQUIPAMIENTOS	EDUCACIONAL	3.475,45	10	2.470,00	Entre 9 y 12	3.809,13	5.078,84		+ 118,75
	Quedaría								
	Centro docente								
	DEPORTIVO	452,43	2 m <sup>2</sup> /v	247,00					
Equipamiento comercial									
SERVICIOS DE INTERES PÚBLICO Y SOCIAL	Equipamiento social								
<b>TOTAL EQUIPAMIENTOS</b>	<b>3.927,88</b>		2.717,00						

PLAZAS DE APARCAMIENTOS	PLAZAS PROPUESTAS	PLAZAS NECESARIAS		DÉFICIT/ SUPERÁVIT
		1/100 m <sup>2</sup>	Entre 0,5 y 1 plaza por 100 m <sup>2</sup>	
	423	423	212	0

**A L M O N T E**

**IDENTIFICACIÓN DEL ÁMBITO S.A. 11a**

Ubicación Almonte  
 Denominación Camino del Algarrobo I  
 Superficie bruta de suelo (m²) 74.730,84

**DETERMINACIONES DE ORDENACIÓN ESTRUCTURAL**

Clase y categoría de suelo Urbanizable Ordenado  
 Uso global Residencial  
 Planeamiento de desarrollo Proyecto de Urbanización  
 Edificabilidad máxima (m²t/m²s) 0,6  
 Densidad 35 viv/Ha  
 Área de reparto AA9  
 Aprovechamiento Objetivo (m²t) 44.838,50  
 Aprovechamiento Subjetivo 90% A.M.  
 Aprovechamiento Medio (A.M.) 0,408  
 Sistema general adscrito SGA1b (17.172,97)  
 al área de reparto (m²) y SGA13j (6.466,51)  
 Número máximo de viviendas 262  
 Viviendas protegidas  
 - Número mínimo de viviendas protegidas 78  
 - 30% A.O (m²t) 13.451,55

**DETERMINACIONES DE ORDENACIÓN PORMENORIZADA**

**Objetivos y directrices**

Colmatar los vacíos intersticiales del asentamiento central del núcleo de Almonte.

Articular los sectores colindantes, mediante la implementación de un sistema de espacios libres estructurante.

**CARACTERÍSTICAS DE LA ORDENACIÓN DETALLADA POTESTATIVA**

Dotaciones Ver tabla S.A.11a  
 Uso pormenorizado Unifamiliar adosada  
 Tipología Unifamiliar entre medianeras  
 Ordenanzas de edificación de referencia RAA3

**PROGRAMACIÓN. GESTIÓN Y EJECUCIÓN**

Sistema de actuación Compensación  
 Titularidad Privada  
 Iniciativa Privada  
 Exceso de aprovechamiento -  
 Cesiones s/ tabla SA11c  
 Otros Instrumentos y Programación -

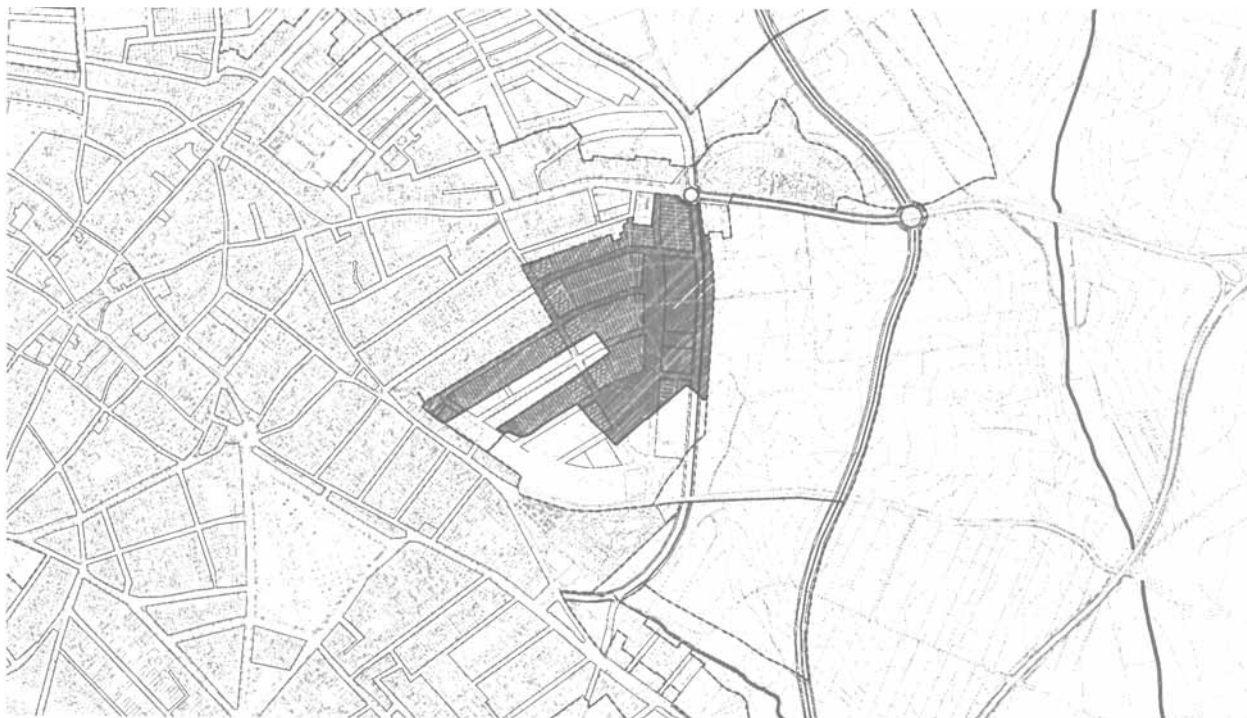
**GRADO DE VINCULACIÓN DE LAS DETERMINACIONES**

En caso de que se opte por la elaboración de un nuevo planeamiento de desarrollo este documento incorporará como vinculantes las determinaciones que figuran en los planos de ordenación estructural y ordenación completa del núcleo de Almonte, y las medidas correctoras del EIA.

El promotor asumirá de igual modo los gastos derivados de la gestión y ejecución de las infraestructuras generales básicas necesarias para el desarrollo del sector.

**O B S E R V A C I O N E S**

**SITUACIÓN S/E**



## S.A. 11a

## DATOS GENERALES

Superficie total (ha)	7,47	(74.730,84 m <sup>2</sup> )
Número de viviendas	252	
Superficie construida uso residencial (m <sup>2</sup> )	44.838,50	

## DOTACIONES PARA EL SUELO RESIDENCIAL

DOTACIONES	SUPERFICIE PROYECTADA (m <sup>2</sup> )	SUPERFICIE NECESARIA							DEPÓSITO SUPERVMT (m <sup>2</sup> )
		Según Reglamento de Planeamiento (1978)		Según Ley de Ordenación Urbanística de Andalucía (2002)			10% Superficie suelo (m <sup>2</sup> )		
		nº viv.	Superficie (m <sup>2</sup> )	Superficie mínima/m <sup>2</sup> vivienda	Superficie mínima/m <sup>2</sup> SELDUP	Entre		Entre	
SELDUP									
Jardines	3.966,56	15	3.900,00						
Áreas de juego	4.648,21	3	786,00						
TOTAL SELDUP	8.614,79		4.716,00	Entre 18 y 21	9.416,09	8.070,93	7.473,08	+543,86	
EQUIPAMIENTOS									
EDUCACIONAL									
Guardería	1.000,00	2	1.000,00						
Centro cívico	5.000,00	10	5.000,00						
SERVICIOS DE INTERÉS PÚBLICO Y SOCIAL									
Deportivo	1.651,98	6	1.572,00						
Equipamiento comercial	160,00	1 m <sup>2</sup> /vivi.	163,75						
Equipamiento social	492,00	3 m <sup>2</sup> /vivi.	491,25						
TOTAL EQUIPAMIENTOS	8.303,98		8.227,00	Entre 9 y 12	4.035,47	5.380,62	5.978,47	+76,98	

PLAZAS DE APARCAMIENTOS	PLAZAS PROYECTADAS	PLAZAS NECESARIAS		DEPÓSITO SUPERVMT
		v/100 m <sup>2</sup>	Entre 0,5 y 1 plaza por 100 m <sup>2</sup>	
	448	448	224	0

## ALMONTE

## IDENTIFICACIÓN DEL ÁMBITO S.A. 11b

Ubicación Almonte  
 Denominación Camino del Algarrobo II  
 Superficie bruta de suelo (m<sup>2</sup>) 11.606,55

## DETERMINACIONES DE ORDENACIÓN ESTRUCTURAL

Clase y categoría de suelo Urbanizable Ordenado  
 Uso global Residencial  
 Planeamiento de desarrollo Proyecto de Urbanización  
 Edificabilidad máxima (m<sup>2</sup>t/m<sup>2</sup>s) 0,6  
 Densidad 35 viv/Ha  
 Área de reparto AA10  
 Aprovechamiento Objetivo (m<sup>2</sup>t) 6.963,93  
 Aprovechamiento Subjetivo 90% A.M.  
 Aprovechamiento Medio (A.M.) 0,399  
 Sistema general adscrito al área de reparto (m<sup>2</sup>) SGA18 (4.000,74)  
 Número máximo de viviendas 41  
 Viviendas protegidas  
 - Número mínimo de viviendas protegidas 12  
 - 30% A.O. (m<sup>2</sup>) 4.874,75

## DETERMINACIONES DE ORDENACIÓN PORMENORIZADA

## Objetivos y directrices

Colmatar los vacíos intersticiales del asentamiento central del núcleo de Almonte.

Articular los sectores colindantes, mediante la implementación de un sistema de espacios libres estructurante.

## CARACTERÍSTICAS DE LA ORDENACIÓN DETALLADA POTESTATIVA

Dotaciones Ver tabla S.A.11b  
 Uso pormenorizado Unifamiliar adosada  
 Tipología Unifamiliar entre medianeras  
 Ordenanzas de edificación de referencia RAA3

## PROGRAMACIÓN. GESTIÓN Y EJECUCIÓN

Sistema de actuación Compensación  
 Titularidad Municipal  
 Iniciativa Pública  
 Exceso de aprovechamiento -  
 Cesiones s/tabla SA11b  
 Otros Instrumentos y Programación -

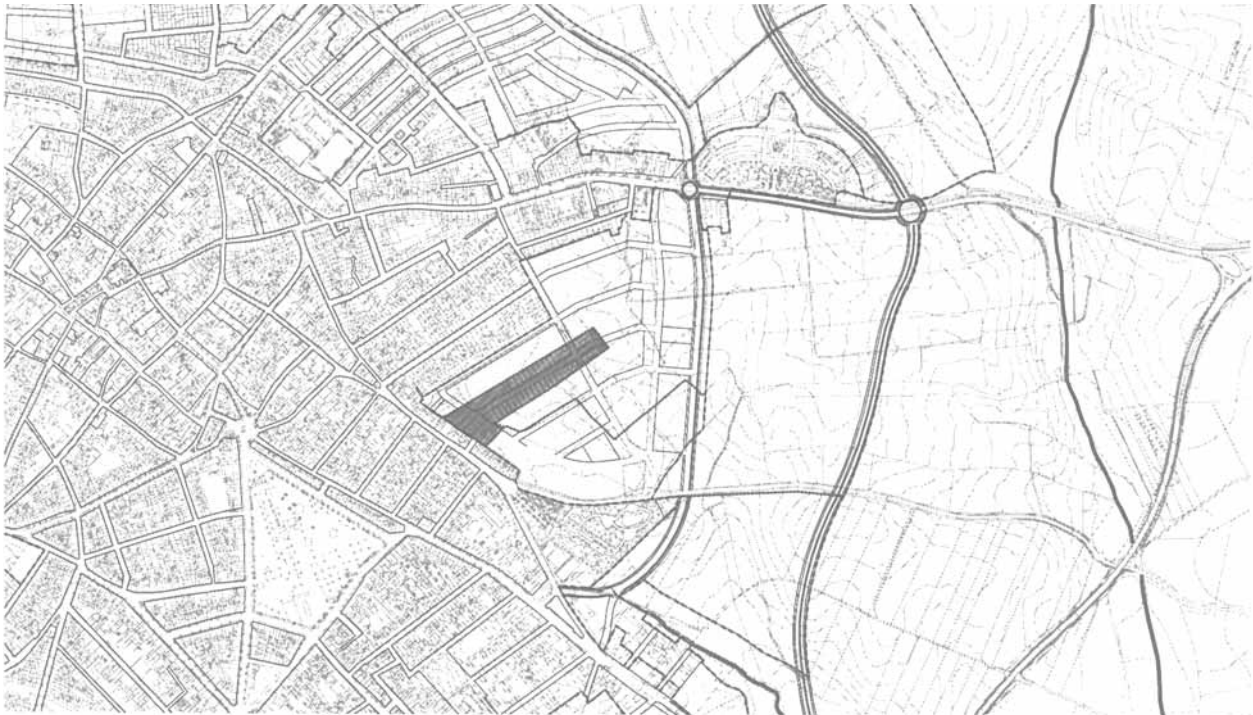
## GRADO DE VINCULACIÓN DE LAS DETERMINACIONES

En caso de que se opte por la elaboración de un nuevo planeamiento de desarrollo este documento incorporará como vinculantes las determinaciones que figuran en los planos de ordenación estructural y ordenación completa del núcleo de Almonte, y las medidas correctoras del EIA.

El promotor asumirá de igual modo los gastos derivados de la gestión y ejecución de las infraestructuras generales básicas necesarias para el desarrollo del sector.

## OBSERVACIONES

SITUACIÓN S/E



**S A 11b**

DATOS GENERALES		
Superficie total (ha)	1,16	(11.606,55 m <sup>2</sup> )
Número de viviendas	41	
Superficie construida uso residencial (m <sup>2</sup> )	6.963,93	

DOTACIONES PARA EL SUELO RESIDENCIAL									
DOTACIONES	SUPERFICIE PROPLESTA (m <sup>2</sup> )	SUPERFICIE NECESARIA						DÉFICIT SUPERAVIT (m <sup>2</sup> )	
		Según Reglamento de Planeamiento (1978)		Según Ley de Ordenación Urbanística de Andalucía (2000)			10% Superficie total (m <sup>2</sup> )		
		m <sup>2</sup> /v	Superficie (m <sup>2</sup> )	m <sup>2</sup> /20 m <sup>2</sup>	Superficie mínima por equipamiento (m <sup>2</sup> )	Superficie mínima por SELDUP (m <sup>2</sup> )			
SELDUP	Jardines		15	615,00					
	Áreas de juego		3	123,00					
	<b>TOTAL SELDUP</b>	<b>1.217,00</b>		<b>738,00</b>	Entre 18 y 21	1.462,43	1.263,51	1.160,66	+56,35
EQUIPAMENTOS	EDUCACIONAL								
	Guardería	1.000,00		10	1.000,00				
	SERVICIOS DE INTERÉS PÚBLICO SOCIAL								
	Centro cívico	110,00	2 m <sup>2</sup> /v	41,00					
<b>TOTAL EQUIPAMENTOS</b>	<b>1.110,00</b>		<b>1.041,00</b>	Entre 9 y 12	636,75	636,67		+69,00	

PLAZAS DE APARTAMENTOS	PLAZAS PROPLESTAS	PLAZAS NECESARIAS		DÉFICIT SUPERAVIT
		1/100 m <sup>2</sup>	Entre 0,5 y 1 plaza por 100 m <sup>2</sup>	
	70	70	35	0



**A L M O N T E**

**IDENTIFICACIÓN DEL ÁMBITO S.A. 11.c**

Ubicación	Almonte
Denominación	Camino del Algarrobo III
Superficie bruta de suelo (m <sup>2</sup> )	33.015,45

**DETERMINACIONES DE ORDENACIÓN ESTRUCTURAL**

Clase y categoría de suelo	Urbanizable Ordenado
Uso global	Residencial
Planeamiento de desarrollo	Proyecto de Urbanización
Edificabilidad máxima (m <sup>2</sup> t/m <sup>2</sup> s)	0,6
Densidad	35 viv/Ha
Área de reparto	AA11
Aprovechamiento Objetivo (m <sup>2</sup> t)	19.809,27
Aprovechamiento Subjetivo	90% A.M.
Aprovechamiento Medio (A.M.)	0,394
Sistema general adscrito al área de reparto (m <sup>2</sup> )	SGA1c (11.983,74)
Número máximo de viviendas	116
Viviendas protegidas	
- Número mínimo de viviendas protegidas	35
- 30% A.O. (m <sup>2</sup> t)	5.942,78

**DETERMINACIONES DE ORDENACIÓN PORMENORIZADA**

**Objetivos y directrices**

Colmatar los vacíos intersticiales del asentamiento central del núcleo de Almonte.

Articular los sectores colindantes, mediante la implementación de un sistema de espacios libres estructurante.

**CARACTERÍSTICAS DE LA ORDENACIÓN DETALLADA POTESTATIVA**

Dotaciones	Ver tabla S.A.11c
Uso pormenorizado	Unifamiliar adosada
Tipología	Unifamiliar entre medianeras
Ordenanzas de edificación de referencia	RAA3

**PROGRAMACIÓN. GESTIÓN Y EJECUCIÓN**

Sistema de actuación	Compensación
Titularidad	Privada
Iniciativa	Privada
Exceso de aprovechamiento	-
Cesiones	s/ tabla SA11c
Otros Instrumentos y Programación	-

**GRADO DE VINCULACIÓN DE LAS DETERMINACIONES**

En caso de que se opte por la elaboración de un nuevo planeamiento de desarrollo este documento incorporará como vinculantes las determinaciones que figuran en los planos de ordenación estructural y ordenación completa del núcleo de Almonte, y las medidas correctoras del EIA.

El promotor asumirá de igual modo los gastos derivados de la gestión y ejecución de las infraestructuras generales básicas necesarias para el desarrollo del sector.

**O B S E R V A C I O N E S**

**SITUACIÓN S/E**



S A 11c									
DATOS GENERALES									
Superficie total (ha)				3,30		(33.015,45 m <sup>2</sup> )			
Número de viviendas				116					
Superficie construida uso residencial (m <sup>2</sup> )				19.809,27					
DOTACIONES PARA EL SUELO RESIDENCIAL									
DOTACIONES	SUPERFICIE PROPUESTA (m <sup>2</sup> )	Según Reglamento de Planeamiento (1978)		SUPERFICIE NECESARIA				DEFICIT/ SUPERAVIT (m <sup>2</sup> )	
		mis/vv	Superficie (m <sup>2</sup> )	Según Ley de Ordenación Urbanística de Andalucía (2002)	Superficie mínima entre 100 m <sup>2</sup>	Superficie mínima menos equipam (m <sup>2</sup> )	Superficie mínima SELD.PS (m <sup>2</sup> )		10% Superficie sector (m <sup>2</sup> )
SELDUP	Jardines	2.532,60	15	1.740,00	Entre 18 y 21	4.159,95	3.555,67	3.301,55	+123,70
	Áreas de recreo	1.754,05	3	348,00					
	<b>TOTAL SELDUP</b>	<b>4.286,65</b>		<b>2.088,00</b>					
EQUIPAMIENTOS	EDUCACIONAL	1.367,27			Entre 9 y 12	1.782,83	2.377,11		+601,05
	Guardería								
	Centro docente	10	1.160,00						
	SERVICIOS DE INTERES PÚBLICO Y SOCIAL	509,78	2 m <sup>2</sup> /vv	116,00					
	Equipamiento comercial								
Equipamiento social									
<b>TOTAL EQUIPAMIENTOS</b>	<b>1.877,05</b>		<b>1.276,00</b>						
PLAZAS DE APARCAMIENTOS		PLAZAS PROPUESTAS	PLAZAS NECESARIAS		DEFICIT/ SUPERAVIT				
		198	1/100 m <sup>2</sup>	198	Entre 0,5 y 1 plaza por 100 m <sup>2</sup>	99	0		

TÍTULO II

SUELO URBANIZABLE SECTORIZADO

CAPÍTULO PRIMERO

Condiciones de ordenación

Artículo 605. Criterios de ordenación.

Los sectores de suelo urbanizable sectorizado se ordenarán mediante planes parciales con arreglo a las determinaciones contenidas en las fichas del sector y a los criterios que les sean de aplicación de los enumerados a continuación:

1. Se propugnará la reproducción de condiciones semejantes a las que han dado lugar a la diversidad fundamental de las implantaciones tradicionales, para lo cual se tenderá a producir un tejido urbano con características semejantes a las del entorno, formalmente diversas, con jardines, plazas y calles de tamaños y formas variados.

2. Los elementos del paisaje se conservarán e integrarán en el sistema de espacios públicos, determinando sus características.

3. Se cuidarán las condiciones de borde con los suelos colindantes, asegurando la unidad paisajística con ellos y la continuidad de itinerarios.

4. Se diseñará un sistema de áreas estanciales jerarquizadas, distribuidas de tal forma que ofrezcan una accesibilidad semejante a todos los vecinos. Los distintos tipos de áreas estanciales se configurarán y dimensionarán de tal forma que favorezcan las relaciones vecinales y satisfagan las necesidades del suelo para desarrollar un conjunto diverso y complejo de actividades al aire libre.

5. Se establecerá un sistema jerarquizado de calles que garantizará la accesibilidad uniforme y la continuidad de itinerarios de modo que se garantice el concepto tradicional de calle y su multifuncionalidad.

Artículo 606. Preservación del arbolado.

Con carácter general se mantendrá el arbolado que exista en el suelo urbano no consolidado. A tal efecto la

ordenación quedará condicionada a la estructura geométrica del arbolado. Los árboles que inevitablemente queden afectados se transplantarán preferentemente dentro del área de actuación.

Artículo 607. Reservas de suelo para dotaciones.

1. La reserva de suelo para dotaciones se ha dimensionado de acuerdo a lo previsto en anexo del RPU, LOUA y demás legislación de aplicación. A todos los efectos el espacio dotacional no podrá ser inferior al establecido en cada una de las fichas de los sectores de suelo urbanizable sectorizado determinados por el plan.

2. La reserva de suelo para centros docentes, se hará buscando agrupaciones que permitan instalar unidades completas.

3. Las distintas áreas escolares deberán distribuirse adecuadamente en el ámbito territorial, a fin de conseguir que la distancia a recorrer por la población escolar sea lo más reducida posible, debiéndose garantizar el acceso a las mismas, tanto desde la red viaria como desde la red peatonal.

4. Los centros escolares de nivel superior integrarán, en lo posible, un centro de cada uno de los niveles inferiores.

5. El destino de los equipamientos se realizará en función del análisis de los déficits dotacionales de cada uno de los barrios del núcleo definidos y analizados en la memoria de ordenación de este PGOU.

Artículo 608. Condiciones de diseño de la red viaria.

1. El plan parcial en función del análisis de la relación con el resto de la ciudad y con su entorno inmediato, determinará el trazado y características de la red de comunicaciones previsto en el Plan, con señalamiento de alineaciones y zonas de protección de toda la red viaria y previsión de aparcamientos.

2. La red de itinerarios peatonales y carril bici deberá tener las características y extensión suficiente para garantizar las comunicaciones no motorizadas dentro del perímetro planeado, y hasta donde sea posible, con las áreas colindantes, en especial facilitando el acceso al equipamiento comunitario.

3. En el estudio de la red de comunicaciones se incluirá un análisis de circulaciones.

4. Se tenderá a una solución del viario en malla, que se jerarquizará en función de los usos e intensidades previstas. El sector se dividirá en áreas ambientales delimitadas por distribuidores locales que canalicen el tráfico de paso. Dichos distribuidores asegurarán la continuidad del tráfico rodado.

5. La red viaria pública tendrá la superficie mínima imprescindible para facilitar la circulación de personas y la circulación y estacionamiento de automóviles y se realizará conforme al sistema viario y tipología definidos por el Plan.

Artículo 609. Condiciones de los estacionamientos.

1. El plan parcial complementará la reserva de terrenos correspondientes a estacionamientos definidos por el PGOU.

2. El estacionamiento se resolverá preferentemente al aire libre o bajo rasante en las propias calles o en espacios adyacentes y en las parcelas privadas.

3. Sólo se admitirá en situación al aire libre, en espacios anejos a la red viaria, un máximo del cincuenta por ciento (50%) del número total de plazas de estacionamiento correspondiente a las viviendas.

4. El estacionamiento al aire libre en las calles se dispondrá preferentemente en fila, en bandas de doscientos treinta (230) centímetros de anchura situadas entre las aceras y la calzada.

5. Se evitarán los estacionamientos en grandes plataformas. Cuando éstos sean imprescindibles se mantendrá el arbolado preexistente caso de existir o se arbolarán con especies de porte grande, formando una malla regular.

## CAPÍTULO SEGUNDO

### Condiciones de la edificación y de los usos

Artículo 610. Condiciones de la edificación.

1. Las ordenanzas de los planes parciales respetarán las condiciones generales de la edificación contenidas en el Libro 5.

2. Los planes parciales desarrollarán el sistema de ordenación más coherente con las determinaciones que tengan asignadas para su sector en la ficha correspondiente.

3. Se define el sistema de ordenación como el conjunto de reglas que determinan un modo diferencial de ordenar y ocupar el espacio, una forma identificable de ciudad y una situación morfológica específica.

4. Los distintos modos de ocupación del espacio pueden abstraerse en tres sistemas de ordenación básicos, que cada uno de los cuales traduce una distinta forma urbana:

- A) Alineación a vial.
- B) Edificación aislada.
- C) Volumetría específica.

Artículo 611. Condiciones de uso.

Los planes parciales pormenorizarán en el espacio los usos cuya implantación prevean, con arreglo a lo que sobre el particular establecieran las fichas y cuadros de los sectores. Las condiciones particulares se adaptarán a lo que se establece en estas NU en el Libro 4 «Condiciones generales de los usos».

## CAPÍTULO TERCERO

### Condiciones de urbanización

Artículo 612. Definición.

Son las condiciones que se imponen para la urbanización de los suelos urbanizables sectorizados.

Artículo 613. Condiciones de urbanización.

La urbanización de los suelos urbanizables sectorizados cumplirá las condiciones estipuladas en el proyecto de urbanización aprobado por el Ayuntamiento de Almonte y todas las disposiciones establecidas en estas NU.

Artículo 614. Relación de los sectores de suelo urbanizable sectorizado.

Son los grafiados en la documentación gráfica del Plan.

## CAPÍTULO CUARTO

### Condiciones particulares de los sectores

#### Sección primera. Disposiciones preliminares

Artículo 615. Alcance de las determinaciones particulares.

1. Las determinaciones particulares contenidas en las fichas y cuadros de los sectores, así como en los planos de ordenación, remitidas a planeamiento tienen el alcance que a continuación se señala:

A) Superficie: La dimensión de su superficie es una cifra de referencia cuyo carácter es estimativo, pudiendo alterarse, en el momento de elaborar el instrumento de desarrollo establecido, en más o menos, en base a la medición real justificada del área comprendida en la delimitación. Ninguna alteración de sus límites podrá originar la exclusión de la delimitación de suelos destinados a usos dotacionales públicos, a parques y jardines públicos o a circulación.

B) Trazados y alineaciones: Las alineaciones y ámbitos señaladas expresamente como sistemas generales vinculantes tienen carácter de determinación de ordenación estructural del Plan y se consideran siempre de cumplimiento obligatorio, sin perjuicio de las eventuales adaptaciones o reajustes. El resto de las especificaciones gráficas no estructurales se consideran como recomendaciones no vinculantes salvo expresa determinación en contra, cuya localización podrá modificarse debiendo quedar justificada la alteración, en su caso, en el instrumento de planeamiento de desarrollo. Las descripciones literarias amplían o definen con mayor exactitud el grado de vinculación de las recomendaciones, así como las características y posibles tratamientos recomendados.

C) Los viarios con continuidad grafiados en los distintos sectores de suelo urbanizable son vinculantes y, en consecuencia, deberán respetarse, pudiendo el planeamiento de desarrollo establecer alteraciones no sustanciales de su trazado que, en todo caso, deberá mantener siempre la continuidad de su directriz y la latitud mínima grafiada.

D) Usos y reservas: La representación gráfica de la ordenación define el carácter de las determinaciones del Plan para los usos vinculantes y las reservas obligatorias con localización obligatoria. En las fichas de los sectores se establecen el grado de vinculación de la localización y de la calificación.

E) Aprovechamiento: Queda referido al aprovechamiento objetivo y subjetivo de carácter lucrativo y expresado en m<sup>2</sup> construido del uso predominante o característico del área de reparto en la que se incluya, excluyéndose en todo caso el correspondiente a dotaciones y equipamientos no lucrativos.

2. Cuando se determine una vinculación expresa sobre localización y calificación de los usos dotacionales

públicos, el planeamiento de desarrollo podrá proceder a reajustar en la forma. Cuando la especificación no sea expresamente vinculante, la localización podrá modificarse con la justificación oportuna. En todo caso, se mantendrán los estándares de dotaciones legales.

En general, son vinculantes las determinaciones de ordenación estructural y, en su caso, las de ordenación pormenorizada indicadas en las fichas, cuadros y documentación gráfica. Cualquier alteración de las determinaciones contenidas en la ficha o cuadros que no concuerde con el alcance que estas NU señalan para ella, deberá tramitarse como modificación del Plan, con excepción de lo expresado en el apartado A), de las determinaciones potestativas de gestión y de los errores materiales, en su caso.

Igualmente, y desde el marco de regulación urbanística aplicable, no se considera modificación de este PGOU las alteraciones que puedan introducirse mediante la trami-

tación y aprobación de un planeamiento de desarrollo que incorpore una solución alternativa a todas o algunas de las determinaciones de ordenación pormenorizada y detallada de carácter potestativo que incluyen en este PGOU. En todo caso, este planeamiento de desarrollo debe respetar la ordenación estructural y la pormenorizada indicada expresamente con carácter de preceptiva por el PGOU; en otro caso, deberá tramitarse, previa o simultáneamente, la correspondiente modificación del PGOU.

Sección segunda. Los sectores de suelo urbanizable en el núcleo urbano de Almonte

Artículo 616a. Condiciones urbanísticas particulares.

Las condiciones urbanísticas correspondientes a los sectores establecidos por este Plan en el suelo urbanizable sectorizado son las contenidas en la tabla 9-2a y 9-2b y en las fichas de cada uno de los sectores.

SECTORES		SUPERFICIE (m²)	USO GLOBAL	ORDENANZA DE REFERENCIA	EDIFICABILIDAD (m²/m²s)	DENSIDAD (Viv/Ha)	SUPERFICIE CONSTRUIDA (m²)	APROVECHAMIENTO MEDIO	NÚMERO DE VIVIENDAS
SA12a	Barrio Obrero I	41.188,12	Residencial	RAA	0,6	35	24.712,87	0,407	144
SA12e	Barrio Obrero II	9.061,99	Residencial	RAA	0,65	60	5.890,29	0,423	54
SA14	Río Seco	35.947,75	Residencial	RAA	0,6	30	21.568,65	0,407	108
SA15	El Pozito	101.329,71	Residencial	RAA	0,6	30	57.590,56	0,412	304
SA16	Moare de Dios	76.980,25	Residencial	RAA	0,6	30	42.633,45	0,415	231
SA17	Camino de Sevilla	119.537,44	Residencial	RAA	0,6	30	66.399,75	0,411	359
SA18	Cementero	51.849,56	Residencial	RAA	0,6	30	26.164,07	0,397	156
SA19	Los Llanos I	50.758,46	Residencial	RAA	0,6	35	30.455,08	0,406	178
SA20	La Monera	46.585,29	Residencial	RAA	0,6	35	27.951,17	0,412	163
SA21	Carretera I	45.710,06	Residencial	RAA	0,6	35	27.426,04	0,412	160
SA22	Carretera II	28.546,23	Residencial	RAA	0,6	35	17.127,74	0,412	100
SA23	Los Llanos II	19.567,89	Residencial	RAA	0,6	35	11.740,73	0,418	68
SA24	Camino de la Cerca	54.779,32	Residencial	RAA	0,6	35	32.867,59	0,406	192
SA25	Salcedo	74.376,33	Residencial	RAA	0,6	35	44.627,0	0,419	260
SA26	Camino de los Serranos	33.017,49	Residencial	RAA	0,6	35	19.810,49	0,409	116
SA27e	Folleoportivo II	138.702,71	Residencial	RAA	0,65	30	64.619,68	0,417	416
SA29	Tomillar II	29.765,22	Industrial	IA	0,5	-	14.882,6*	0,40	-
SA32	Pozito IV	64.971,54	Agropecuaria	AGA	0,6	-	37.086,80	0,40	-
SA33	Los Tarajales II	47.438,09	Industrial	IA	0,5	-	23.719,04	0,40	-
SA35	Pozito V	56.112,05	Agropecuaria	AGA	0,6	-	30.973,07	0,366	-
SA36	Pozito VI	49.587,43	Agropecuaria	AGA	0,65	-	27.928,28	0,395	-

Tabla 9-2a: Sectores de suelo urbanizable sectorizado en el núcleo urbano de Almonte

ÁREA DE REPARTO	SECTORES	ZONAS	USO	SUPERFICIE (m²s)	EDIFICABILIDAD UNITARIA s/sup.brut. (m²u/m²s)	EDIFICABILIDAD LUCRATIVA TOTAL (Aprovechamiento de uso específico) (m² luc)	COEFICIENTE HOMOGENIZACIÓN	APROVECHAMIENTO (Aprovechamiento de uso característico) (m² luc)	APROVECHAMIENTO MEDIO (m²luc/m²s)
AA12	S.A.12a	-	Residencial	41.188,12	0,6	24.712,87	-	-	-
		Z1	Residencial libre	-	-	17.299,01	1	22.118,32	0,407
		Z2	Residencial VPO	-	-	7.413,85	0,65	-	-
SISTEMAS GENERALES ADSCRITOS AL ÁREA DE REPARTO AA12								SGA1II-: 13.120,09 m²	

ÁREA DE REPARTO	SECTORES	ZONAS	USO	SUPERFICIE (m <sup>2</sup> s)	EDIFICABILIDAD UNITARIA s/sup.brut. (m <sup>2</sup> /m <sup>2</sup> s)	EDIFICABILIDAD LUCRATIVA TOTAL (Aprovechamiento uso específico) (m <sup>2</sup> tuc)	COEFICIENTE HOMOGENIZACIÓN	APROVECHAMIENTO (Aprovechamiento de uso característico) (m <sup>2</sup> tuc)	APROVECHAMIENTO MEDIO (m <sup>2</sup> tuc/m <sup>2</sup> s)
AA13	S.A 12b	-	Residencial VPO	9.061,99	0,65	5.890,29	0,65	3.828,69	0,423

SISTEMAS GENERALES ADSCRITOS AL ÁREA DE REPARTO AA13								0 m <sup>2</sup>
--	--	--	--	--	--	--	--	------------------

ÁREA DE REPARTO	SECTORES	ZONAS	USO	SUPERFICIE (m <sup>2</sup> s)	EDIFICABILIDAD UNITARIA s/sup.brut. (m <sup>2</sup> /m <sup>2</sup> s)	EDIFICABILIDAD LUCRATIVA TOTAL (Aprovechamiento uso específico) (m <sup>2</sup> tuc)	COEFICIENTE HOMOGENIZACIÓN	APROVECHAMIENTO (Aprovechamiento de uso característico) (m <sup>2</sup> tuc)	APROVECHAMIENTO MEDIO (m <sup>2</sup> tuc/m <sup>2</sup> s)
AA14	S.A 14	-	Residencial	35.947,75	0,6	21.568,65	-	-	0,407
		Z <sub>1</sub>	Residencial libre	-	-	15.093,06	1	19.393,90	
		Z <sub>2</sub>	Residencial VPO	-	-	6.470,60	0,65	-	

SISTEMAS GENERALES ADSCRITOS AL ÁREA DE REPARTO AA14								SGA1n: 19.334,10 m <sup>2</sup> + SGA1o: 1.096,66 m <sup>2</sup>
--	--	--	--	--	--	--	--	--

ÁREA DE REPARTO	SECTORES	ZONAS	USO	SUPERFICIE (m <sup>2</sup> s)	EDIFICABILIDAD UNITARIA s/sup.brut. (m <sup>2</sup> /m <sup>2</sup> s)	EDIFICABILIDAD LUCRATIVA TOTAL (Aprovechamiento uso específico) (m <sup>2</sup> tuc)	COEFICIENTE HOMOGENIZACIÓN	APROVECHAMIENTO (Aprovechamiento de uso característico) (m <sup>2</sup> tuc)	APROVECHAMIENTO MEDIO (m <sup>2</sup> tuc/m <sup>2</sup> s)
AA15	S.A 15	-	Residencial	96.964,27	0,6	57.590,55	-	-	0,412
		Z <sub>1</sub>	Residencial libre	-	-	40.313,39	1	51.543,55	
		Z <sub>2</sub>	Residencial VPO	-	-	17.377,17	0,65	-	
		Z <sub>3</sub>	SGA13f	5.345,44	0	0	-	-	
				101.329,71					

SISTEMAS GENERALES ADSCRITOS AL ÁREA DE REPARTO AA15								SGA1m: 16.420,52 m <sup>2</sup> + SGA1f: 6.010,04 m <sup>2</sup> + SGA1q: 1.186,53
--	--	--	--	--	--	--	--	--

ÁREA DE REPARTO	SECTORES	ZONAS	USO	SUPERFICIE (m <sup>2</sup> s)	EDIFICABILIDAD UNITARIA s/sup.brut. (m <sup>2</sup> /m <sup>2</sup> s)	EDIFICABILIDAD LUCRATIVA TOTAL (Aprovechamiento uso específico) (m <sup>2</sup> tuc)	COEFICIENTE HOMOGENIZACIÓN	APROVECHAMIENTO (Aprovechamiento de uso característico) (m <sup>2</sup> tuc)	APROVECHAMIENTO MEDIO (m <sup>2</sup> tuc/m <sup>2</sup> s)
AA16	S.A 16	-	Residencial	71.055,76	0,6	42.633,45	-	-	0,415
		Z <sub>1</sub>	Residencial libre	-	-	29.643,42	1	38.155,94	
		Z <sub>2</sub>	Residencial VPO	-	-	10.790,04	0,65	-	
		Z <sub>3</sub>	SGA16g	5.824,50	0	0	-	-	
				76.880,25					

SISTEMAS GENERALES ADSCRITOS AL ÁREA DE REPARTO AA16								SGA1d: 8.902,33 m <sup>2</sup> + SGA1r: 7.798,17 m <sup>2</sup>
--	--	--	--	--	--	--	--	---

ÁREA DE REPARTO	SECTORES	ZONAS	USO	SUPERFICIE (m <sup>2</sup> s)	EDIFICABILIDAD UNITARIA s/sup.brut. (m <sup>2</sup> /m <sup>2</sup> s)	EDIFICABILIDAD LUCRATIVA TOTAL (Aprovechamiento uso específico) (m <sup>2</sup> tuc)	COEFICIENTE HOMOGENIZACIÓN	APROVECHAMIENTO (Aprovechamiento de uso característico) (m <sup>2</sup> tuc)	APROVECHAMIENTO MEDIO (m <sup>2</sup> tuc/m <sup>2</sup> s)
AA17	S.A.17	-	Residencial	110.666,25	0,6	66.399,75	-	-	0,411
		Z <sub>1</sub>	Residencial libre	-	-	46.479,83	1	59.427,78	
		Z <sub>2</sub>	Residencial VPO	-	-	19.919,92	0,65	-	
		Z <sub>3</sub>	SGA13h	8.871,19	0	0	-	-	
				119.537,44					

SISTEMAS GENERALES ADSCRITOS AL ÁREA DE REPARTO AA17								SGA1t: 24.936,86 m <sup>2</sup>
--	--	--	--	--	--	--	--	---------------------------------

ÁREA DE REPARTO	SECTORES	ZONAS	USO	SUPERFICIE (m <sup>2</sup> s)	EDIFICABILIDAD UNITARIA s/sup.brut. (m <sup>2</sup> /m <sup>2</sup> s)	EDIFICABILIDAD LUCRATIVA TOTAL (Aprovechamiento uso específico) (m <sup>2</sup> tuc)	COEFICIENTE HOMOGENIZACIÓN	APROVECHAMIENTO (Aprovechamiento de uso característico) (m <sup>2</sup> tuc)	APROVECHAMIENTO MEDIO (m <sup>2</sup> tuc/m <sup>2</sup> s)
AA18	S.A 18	-	Residencial	43.606,79	0,6	26.164,07	-	-	0,397
		Z <sub>1</sub>	Residencial libre	-	-	18.314,85	1	23.416,85	
		Z <sub>2</sub>	Residencial VPO	-	-	7.849,22	0,65	-	
		Z <sub>3</sub>	SGA13i	4.363,10	0	0	-	-	
		Z <sub>4</sub>	SGA4e	3.379,67	0	0	-	-	
				51.649,55					

SISTEMAS GENERALES ADSCRITOS AL ÁREA DE REPARTO AA18								SGA1s: 4.947,65 m <sup>2</sup> + SGA1y: 1.718,40 m <sup>2</sup> SGA1z: 478,78 m <sup>2</sup>
--	--	--	--	--	--	--	--	--

ÁREA DE REPARTO	SECTORES	ZONAS	USO	SUPERFICIE (m <sup>2</sup> s)	EDIFICABILIDAD UNITARIA s/sup.brut. (m <sup>2</sup> /m <sup>2</sup> s)	EDIFICABILIDAD LUCRATIVA TOTAL (Aprovechamiento uso específico) (m <sup>2</sup> tuc)	COEFICIENTE HOMOGENIZACIÓN	APROVECHAMIENTO (Aprovechamiento de uso característico) (m <sup>2</sup> tuc)	APROVECHAMIENTO MEDIO (m <sup>2</sup> tuc/m <sup>2</sup> s)
AA19	S.A.19	-	Residencial	50.758,46	0,6	30.455,08	-	27.257,30	0,408
		Z <sub>1</sub>	Residencial libre	-	-	21.318,56	1		
		Z <sub>2</sub>	Residencial VPO	-	-	9.136,52	0,65		
SISTEMAS GENERALES ADSCRITOS AL ÁREA DE REPARTO AA19								SGA1x: 16.121,10 m <sup>2</sup>	

ÁREA DE REPARTO	SECTORES	ZONAS	USO	SUPERFICIE (m <sup>2</sup> s)	EDIFICABILIDAD UNITARIA s/sup.brut. (m <sup>2</sup> /m <sup>2</sup> s)	EDIFICABILIDAD LUCRATIVA TOTAL (Aprovechamiento uso específico) (m <sup>2</sup> tuc)	COEFICIENTE HOMOGENIZACIÓN	APROVECHAMIENTO (Aprovechamiento de uso característico) (m <sup>2</sup> tuc)	APROVECHAMIENTO MEDIO (m <sup>2</sup> tuc/m <sup>2</sup> s)
AA20	S.A.20	-	Residencial	46.585,29	0,6	27.951,17	-	25.016,30	0,412
		Z <sub>1</sub>	Residencial libre	-	-	19.565,82	1		
		Z <sub>2</sub>	Residencial VPO	-	-	9.385,35	0,65		
SISTEMAS GENERALES ADSCRITOS AL ÁREA DE REPARTO AA20								SGA7d: 14.176,12 m <sup>2</sup>	

ÁREA DE REPARTO	SECTORES	ZONAS	USO	SUPERFICIE (m <sup>2</sup> s)	EDIFICABILIDAD UNITARIA s/sup.brut. (m <sup>2</sup> /m <sup>2</sup> s)	EDIFICABILIDAD LUCRATIVA TOTAL (Aprovechamiento uso específico) (m <sup>2</sup> tuc)	COEFICIENTE HOMOGENIZACIÓN	APROVECHAMIENTO (Aprovechamiento de uso característico) (m <sup>2</sup> tuc)	APROVECHAMIENTO MEDIO (m <sup>2</sup> tuc/m <sup>2</sup> s)
AA21	S.A.21	-	Residencial	45.710,06	0,6	27.426,34	-	24.546,31	0,412
		Z <sub>1</sub>	Residencial libre	-	-	19.198,23	1		
		Z <sub>2</sub>	Residencial VPO	-	-	8.227,81	0,65		
SISTEMAS GENERALES ADSCRITOS AL ÁREA DE REPARTO AA21								SGA7e: 13.944,77 m <sup>2</sup>	

ÁREA DE REPARTO	SECTORES	ZONAS	USO	SUPERFICIE (m <sup>2</sup> s)	EDIFICABILIDAD UNITARIA s/sup.brut. (m <sup>2</sup> /m <sup>2</sup> s)	EDIFICABILIDAD LUCRATIVA TOTAL (Aprovechamiento uso específico) (m <sup>2</sup> tuc)	COEFICIENTE HOMOGENIZACIÓN	APROVECHAMIENTO (Aprovechamiento de uso característico) (m <sup>2</sup> tuc)	APROVECHAMIENTO MEDIO (m <sup>2</sup> tuc/m <sup>2</sup> s)
AA22	S.A.22	-	Residencial	28.546,23	0,6	17.127,74	-	15.329,33	0,412
		Z <sub>1</sub>	Residencial libre	-	-	11.969,42	1		
		Z <sub>2</sub>	Residencial VPO	-	-	5.138,22	0,65		
SISTEMAS GENERALES ADSCRITOS AL ÁREA DE REPARTO AA22								SGA7f: 8.637,99 m <sup>2</sup>	

ÁREA DE REPARTO	SECTORES	ZONAS	USO	SUPERFICIE (m <sup>2</sup> s)	EDIFICABILIDAD UNITARIA s/sup.brut. (m <sup>2</sup> /m <sup>2</sup> s)	EDIFICABILIDAD LUCRATIVA TOTAL (Aprovechamiento uso específico) (m <sup>2</sup> tuc)	COEFICIENTE HOMOGENIZACIÓN	APROVECHAMIENTO (Aprovechamiento de uso característico) (m <sup>2</sup> tuc)	APROVECHAMIENTO MEDIO (m <sup>2</sup> tuc/m <sup>2</sup> s)
AA23	S.A.23	-	Residencial	19.567,89	0,6	11.740,73	-	10.507,95	0,418
		Z <sub>1</sub>	Residencial libre	-	-	8.218,51	1		
		Z <sub>2</sub>	Residencial VPO	-	-	3.522,22	0,65		
SISTEMAS GENERALES ADSCRITOS AL ÁREA DE REPARTO AA23								SGA1u: 5.581,55 m <sup>2</sup>	

ÁREA DE REPARTO	SECTORES	ZONAS	USO	SUPERFICIE (m <sup>2</sup> s)	EDIFICABILIDAD UNITARIA s/sup.brut. (m <sup>2</sup> /m <sup>2</sup> s)	EDIFICABILIDAD LUCRATIVA TOTAL (Aprovechamiento uso específico) (m <sup>2</sup> tuc)	COEFICIENTE HOMOGENIZACIÓN	APROVECHAMIENTO (Aprovechamiento de uso característico) (m <sup>2</sup> tuc)	APROVECHAMIENTO MEDIO (m <sup>2</sup> tuc/m <sup>2</sup> s)
AA24	S.A.24	-	Residencial	54.779,32	0,6	32.867,59	-	29.416,49	0,408
		Z <sub>1</sub>	Residencial libre	-	-	23.097,31	1		
		Z <sub>2</sub>	Residencial VPO	-	-	9.860,28	0,65		
SISTEMAS GENERALES ADSCRITOS AL ÁREA DE REPARTO AA24								SGA7c: 17.368,58 m <sup>2</sup>	

ÁREA DE REPARTO	SECTORES	ZONAS	USO	SUPERFICIE (m <sup>2</sup> s)	EDIFICABILIDAD UNITARIA s/sup.brut. (m <sup>2</sup> /m <sup>2</sup> s)	EDIFICABILIDAD LUCRATIVA TOTAL (Aprovechamiento uso específico) (m <sup>2</sup> tuc)	COEFICIENTE HOMOGENIZACIÓN	APROVECHAMIENTO (Aprovechamiento de uso característico) (m <sup>2</sup> tuc)	APROVECHAMIENTO MEDIO (m <sup>2</sup> tuc/m <sup>2</sup> s)
AA25	S.A.25	-	Residencial	74.378,33	0,6	44.627,00	-	-	0,419
		Z1	Residencial libre	-	-	31.238,90	1	39.941,17	
		Z2	Residencial VPO	-	-	13.388,10	0,65	-	

SISTEMAS GENERALES ADSCRITOS AL ÁREA DE REPARTO AA25	SGA7k: 22.953,29 m <sup>2</sup>
--	---------------------------------

ÁREA DE REPARTO	SECTORES	ZONAS	USO	SUPERFICIE (m <sup>2</sup> s)	EDIFICABILIDAD UNITARIA s/sup.brut. (m <sup>2</sup> /m <sup>2</sup> s)	EDIFICABILIDAD LUCRATIVA TOTAL (Aprovechamiento uso específico) (m <sup>2</sup> tuc)	COEFICIENTE HOMOGENIZACIÓN	APROVECHAMIENTO (Aprovechamiento de uso característico) (m <sup>2</sup> tuc)	APROVECHAMIENTO MEDIO (m <sup>2</sup> tuc/m <sup>2</sup> s)
AA26	S.A.26	-	Residencial	33.017,49	0,6	19.810,49	-	-	0,409
		Z1	Residencial libre	-	-	13.887,34	1	17.730,39	
		Z2	Residencial VPO	-	-	5.943,15	0,65	-	

SISTEMAS GENERALES ADSCRITOS AL ÁREA DE REPARTO AA26	SGA1v: 10.287,57 m <sup>2</sup>
--	---------------------------------

ÁREA DE REPARTO	SECTORES	ZONAS	USO	SUPERFICIE (m <sup>2</sup> s)	EDIFICABILIDAD UNITARIA s/sup.brut. (m <sup>2</sup> /m <sup>2</sup> s)	EDIFICABILIDAD LUCRATIVA TOTAL (Aprovechamiento uso específico) (m <sup>2</sup> tuc)	COEFICIENTE HOMOGENIZACIÓN	APROVECHAMIENTO (Aprovechamiento de uso característico) (m <sup>2</sup> tuc)	APROVECHAMIENTO MEDIO (m <sup>2</sup> tuc/m <sup>2</sup> s)
AA27	S.A.27e	-	Residencial	99.415,20	0,65	64.619,98	-	-	0,417
		Z1	Residencial libre	-	-	45.233,92	1	57.834,79	
		Z2	Residencial VPO	-	-	19.385,96	0,65	-	
		Z3	SGA13e	9.042,71	0	0	-	-	
		Z4	SGA19	30.246,80	0	0	-	-	
				128.702,71					

SISTEMAS GENERALES ADSCRITOS AL ÁREA DE REPARTO AA18	0 m <sup>2</sup>
--	------------------

ÁREA DE REPARTO	SECTORES	ZONAS	USO	SUPERFICIE (m <sup>2</sup> s)	EDIFICABILIDAD UNITARIA s/sup.brut. (m <sup>2</sup> /m <sup>2</sup> s)	EDIFICABILIDAD LUCRATIVA TOTAL (Aprovechamiento uso específico) (m <sup>2</sup> tuc)	COEFICIENTE HOMOGENIZACIÓN	APROVECHAMIENTO (Aprovechamiento de uso característico) (m <sup>2</sup> tuc)	APROVECHAMIENTO MEDIO (m <sup>2</sup> tuc/m <sup>2</sup> s)
AA28	S.A.29	-	Industrial	29.765,22	0,5	14.882,61	0,8	11.906,09	0,40

SISTEMAS GENERALES ADSCRITOS AL ÁREA DE REPARTO AA28	0 m <sup>2</sup>
--	------------------

ÁREA DE REPARTO	SECTORES	ZONAS	USO	SUPERFICIE (m <sup>2</sup> s)	EDIFICABILIDAD UNITARIA s/sup.brut. (m <sup>2</sup> /m <sup>2</sup> s)	EDIFICABILIDAD LUCRATIVA TOTAL (Aprovechamiento uso específico) (m <sup>2</sup> tuc)	COEFICIENTE HOMOGENIZACIÓN	APROVECHAMIENTO (Aprovechamiento de uso característico) (m <sup>2</sup> tuc)	APROVECHAMIENTO MEDIO (m <sup>2</sup> tuc/m <sup>2</sup> s)
AA29	S.A.33	-	Industrial	47.439,09	0,5	23.719,04	0,8	18.975,23	0,40

SISTEMAS GENERALES ADSCRITOS AL ÁREA DE REPARTO AA28	0 m <sup>2</sup>
--	------------------

ÁREA DE REPARTO	SECTORES	ZONAS	USO	SUPERFICIE (m <sup>2</sup> s)	EDIFICABILIDAD UNITARIA s/sup.brut. (m <sup>2</sup> /m <sup>2</sup> s)	EDIFICABILIDAD LUCRATIVA TOTAL (Aprovechamiento uso específico) (m <sup>2</sup> tuc)	COEFICIENTE HOMOGENIZACIÓN	APROVECHAMIENTO (Aprovechamiento de uso característico) (m <sup>2</sup> tuc)	APROVECHAMIENTO MEDIO (m <sup>2</sup> tuc/m <sup>2</sup> s)
AA30	S.A.32	Z1	Agropecuaria	61.811,34	0,6	37.086,80	0,7	25.960,76	0,40
		Z2	SGA13e	3.160,20	0	0	-	-	
				64.971,54					

SISTEMAS GENERALES ADSCRITOS AL ÁREA DE REPARTO AA30	0 m <sup>2</sup>
--	------------------

ÁREA DE REPARTO	SECTORES	ZONAS	USO	SUPERFICIE (m <sup>2</sup> s)	EDIFICABILIDAD UNITARIA s/sup.brut. (m <sup>2</sup> /m <sup>2</sup> s)	EDIFICABILIDAD LUCRATIVA TOTAL (Aprovechamiento uso específico) (m <sup>2</sup> tuc)	COEFICIENTE HOMOGENIZACIÓN	APROVECHAMIENTO (Aprovechamiento de uso característico) (m <sup>2</sup> tuc)	APROVECHAMIENTO MEDIO (m <sup>2</sup> tuc/m <sup>2</sup> s)
AA31	S.A.35	Z <sub>1</sub>	Agropecuario	51.621,78	0,6	30.973,07	0,7	21.681,15	0,386
		Z <sub>2</sub>	SGA13c	4.490,27	0	0	-	-	
				56.112,05					
SISTEMAS GENERALES ADSCRITOS AL ÁREA DE REPARTO AA31								0 m <sup>2</sup>	

Tabla 9-2b: Cálculo del aprovechamiento medio en los sectores de suelo urbanizable sectorizado en el núcleo urbano de Almonte

A L M O N T E

IDENTIFICACIÓN DEL ÁMBITO S.A.12.a

Ubicación Almonte  
 Denominación Barrio Obrero I  
 Superficie bruta de suelo (m<sup>2</sup>) 41.188,12

DETERMINACIONES DE ORDENACIÓN ESTRUCTURAL

Clase y categoría de suelo Urbanizable Sectorizado  
 Uso global Residencial  
 Planeamiento de desarrollo Plan Parcial  
 Edificabilidad máxima (m<sup>2</sup>t/m<sup>2</sup>s) 0,6  
 Densidad 35 viv/Ha  
 Área de reparto AA12  
 Aprovechamiento Objetivo (m<sup>2</sup>t) 24.712,87  
 Aprovechamiento Subjetivo 90% A.M.  
 Aprovechamiento Medio (A.M.) 0,407  
 Sistema general adscrito SGA11III al área de reparto (m<sup>2</sup>) (13.120,09)  
 Número máximo de viviendas 144  
 Viviendas protegidas  
 - Número mínimo de viviendas protegidas 43  
 - 30% A.O. (m<sup>2</sup>t) 7.413,86

DETERMINACIONES DE ORDENACIÓN PORMENORIZADA

Objetivos y directrices

Colmatar los vacíos intersticiales del asentamiento central del núcleo de Almonte.

Articular los sectores colindantes, mediante la implementación de un sistema de espacios libres estructurante.

CARACTERÍSTICAS DE LA ORDENACIÓN DETALLADA POTESTATIVA

Dotaciones Ver tabla S.A.12a  
 Uso pormenorizado Unifamiliar adosada, bifamiliar y plurifamiliar  
 Tipología -  
 Ordenanzas de edificación de referencia RAE, RAA

PROGRAMACIÓN. GESTIÓN Y EJECUCIÓN

Sistema de actuación Compensación  
 Titularidad Privada  
 Iniciativa Privada  
 Exceso de aprovechamiento -  
 Cesiones s/ley  
 Otros Instrumentos y Programación Proyecto de Urbanización

GRADO DE VINCULACIÓN DE LAS DETERMINACIONES

El planeamiento de desarrollo incorporará como vinculantes las siguientes determinaciones, las que figuran en los planos de ordenación estructural y ordenación completa del núcleo de Almonte. El plan parcial asumirá las medidas correctoras del EIA.

El promotor asumirá de igual modo los gastos derivados de la gestión y ejecución de las infraestructuras generales básicas necesarias para el desarrollo del sector.

OBSERVACIONES



SITUACIÓN S/E



**S A 12a**

**DATOS GENERALES**

Superficie total (ha)	4,12	(41.188,12 m <sup>2</sup> )
Número de viviendas	144	
Superficie construida uso residencial (m <sup>2</sup> )	24.712,87	

**DOTACIONES PARA EL SUELO RESIDENCIAL**

DOTACIONES	SUPERFICIE PROPLESTA (m <sup>2</sup> )	SUPERFICIE NECESARIA						DEFICIT/ SUPERAVIT (m <sup>2</sup> )
		Según Reglamento de Planeamiento (1978)		Según ley de Ordenación Urbánica de Andalucía (2002)			10% Superficie sector (m <sup>2</sup> )	
		m <sup>2</sup> /v	Superficie (m <sup>2</sup> )	Entre 18 y 21 m <sup>2</sup> /100 m <sup>2</sup>	Superficie mínima mínima equipam (m <sup>2</sup> )	Superficie mínima mínima SELDUP (m <sup>2</sup> )		
SELDUP								
Jardines		15	2.160,00					
Áreas de recreo		3	432,00					
<b>TOTAL SELDUP</b>	<b>5.188,70</b>		<b>2.592,00</b>	Entre 18 y 21	<b>5.188,70</b>	<b>4.448,32</b>	<b>4.118,81</b>	<b>0</b>
EQUIPAMENTOS								
EDUCACIONAL								
Guardería								
Centro docente		10	1.440,00					
SERVICIOS DE INTERESES PÚBLICOS Y SOCIAL								
Deportivo								
Equipamiento comercial		2 m <sup>2</sup> /v	144,00					
Equipamiento social								
<b>TOTAL EQUIPAMENTOS</b>	<b>2.224,16</b>		<b>1.584,00</b>	Entre 9 y 12	<b>2.224,16</b>	<b>2.965,54</b>		<b>+0,00</b>

PLAZAS DE APARCAMIENTOS	FLAZAS PROPLESTAS	FLAZAS NECESARIAS		DEFICIT/ SUPERAVIT
		1/100 m <sup>2</sup>	Entre 0,5 y 1 plaza por 100 m <sup>2</sup>	
	<b>247</b>	<b>247</b>	<b>124</b>	<b>0</b>

**A L M O N T E**

**IDENTIFICACIÓN DEL ÁMBITO S.A.12b**

Ubicación	Almonte
Denominación	Barrio Obrero II
Superficie bruta de suelo (m²)	9.061,99

**DETERMINACIONES DE ORDENACIÓN ESTRUCTURAL**

Clase y categoría de suelo	Urbanizable Sectorizado
Uso global	Residencial
Planeamiento de desarrollo	Plan Parcial
Edificabilidad máxima (m²t/m²s)	0,65
Densidad	60 viv/Ha
Área de reparto	AA13
Aprovechamiento Objetivo (m²t)	5.890,29
Aprovechamiento Subjetivo	90% A.M.
Aprovechamiento Medio (A.M.)	0,423
Sistema general adscrito al área de reparto (m²)	-
Número máximo de viviendas	54
Viviendas protegidas	
- Número mínimo de viviendas protegidas	54
- 30% A.O. (m²t)	5.890,29

**DETERMINACIONES DE ORDENACIÓN PORMENORIZADA**

**Objetivos y directrices**

Colmatar los vacíos intersticiales del asentamiento central del núcleo de Almonte.

Articular los sectores colindantes, mediante la implementación de un sistema de espacios libres estructurante.

**CARACTERÍSTICAS DE LA ORDENACIÓN DETALLADA POTESTATIVA**

Dotaciones	Ver tabla S.A.12b
Uso pormenorizado	Unifamiliar adosada, bifamiliar y plurifamiliar
Tipología	-
Ordenanzas de edificación de referencia	RAE, RAA

**PROGRAMACIÓN. GESTIÓN Y EJECUCIÓN**

Sistema de actuación	Compensación
Titularidad	Pública
Iniciativa	Pública
Exceso de aprovechamiento	-
Cesiones	s/ley
Otros Instrumentos y Programación	Proyecto de Urbanización

**GRADO DE VINCULACIÓN DE LAS DETERMINACIONES**

El planeamiento de desarrollo incorporará como vinculantes las siguientes determinaciones, las que figuran en los planos de ordenación estructural y ordenación completa del núcleo de Almonte. El plan parcial asumirá las medidas correctoras del EIA.

El promotor asumirá de igual modo los gastos derivados de la gestión y ejecución de las infraestructuras generales básicas necesarias para el desarrollo del sector.

**O B S E R V A C I O N E S**

**SITUACIÓN S/E**



S.A.14									
DATOS GENERALES									
Superficie total (ha)		0,91 (9.051,99 m <sup>2</sup> )							
Número de viviendas		54							
Superficie construida uso residencial (m <sup>2</sup> )		5.880,29							
DOTACIONES PARA EL SUELO RESIDENCIAL									
DOTACIONES	SUPERFICIE PROPLESTA (m <sup>2</sup> )	SUPERFICIE NECESARIA							DEFICIT SUPERAVIT (m <sup>2</sup> )
		Según Reglamento de Planeamiento (1978)		Según Ley de Ordenación Urbánística de Andalucía (2012)			10% Superficie edificable (m <sup>2</sup> )		
		nº viv	Superficie (m <sup>2</sup> )	nº/100 m <sup>2</sup>	Superficie mínima mínima equipam (m <sup>2</sup> )	Superficie mínima mínima SELDUP (m <sup>2</sup> )			
SELDUP	Jardines	15	810,00						
	Áreas de recreo	3	162,00						
	<b>TOTAL SELDUP</b>		<b>972,00</b>		Entre 18 y 21	1.236,96	<b>1.060,25</b>	906,20	<b>0</b>
EQUIPAMENTOS	EDUCACIONAL								
		Guardería							
		Centro docente	10	1.000,00					
	SERVICIOS DE INTERÉS PÚBLICO Y SOCIAL								
	Equipamiento comarcal	2 m <sup>2</sup> /viv	54,00						
	Equipamiento social								
	<b>TOTAL EQUIPAMENTOS</b>		<b>1.054,00</b>		Entre 9 y 12	530,13	706,83		<b>+0,00</b>
		PLAZAS PROPLESTAS		PLAZAS NECESARIAS				DEFICIT SUPERAVIT	
PLAZAS DE APARCAMIENTOS		59	59	Entre 0,65 y 1 plaza por 100 m <sup>2</sup>		29			<b>0</b>

**ALMONTE**

**IDENTIFICACIÓN DEL ÁMBITO S.A.14**

Ubicación: Almonte  
 Denominación: Río Seco  
 Superficie bruta de suelo (m<sup>2</sup>): 35.947,75

**CARACTERÍSTICAS DE LA ORDENACIÓN DETALLADA POTESTATIVA**

Dotaciones: Ver tabla S.A.14  
 Uso pormenorizado: Unifamiliar adosada, bifamiliar y plurifamiliar  
 Tipología: -  
 Ordenanzas de edificación de referencia: RAE, RAA

**DETERMINACIONES DE ORDENACIÓN ESTRUCTURAL**

Clase y categoría de suelo: Urbanizable Sectorizado  
 Uso global: Residencial  
 Planeamiento de desarrollo: Plan Parcial  
 Edificabilidad máxima (m<sup>2</sup>t/m<sup>2</sup>s): 0,6  
 Densidad: 30 viv/Ha  
 Área de reparto: AA14  
 Aprovechamiento Objetivo (m<sup>2</sup>t): 21.568,65  
 Aprovechamiento Subjetivo: 90% A.M.  
 Aprovechamiento Medio (A.M.): 0,407  
 Sistema general adscrito: SGA1n (10.334,10) y al área de reparto (m<sup>2</sup>): SGA1o (1.096,66)  
 Número máximo de viviendas: 108  
 Viviendas protegidas: 32  
 - Número mínimo de viviendas protegidas: 32  
 - 30% A.O. (m<sup>2</sup>t): 6.470,60

**PROGRAMACIÓN. GESTIÓN Y EJECUCIÓN**

Sistema de actuación: Compensación  
 Titularidad: Privada  
 Iniciativa: Privada  
 Exceso de aprovechamiento: -  
 Cesiones: s/ley  
 Otros Instrumentos y Programación: Proyecto de Urbanización

**GRADO DE VINCULACIÓN DE LAS DETERMINACIONES**

El planeamiento de desarrollo incorporará como vinculantes las siguientes determinaciones, las que figuran en los planos de ordenación estructural y ordenación completa del núcleo de Almonte, y además las que constan a continuación:

- El trazado del sistema viario y del sistema de espacios públicos grafiado en los planos.
- El espacio libre de la ordenación irá ubicado en contacto con el parque del Arroyo Río Seco.
- Asumirá las medidas correctoras del EIA.

**DETERMINACIONES DE ORDENACIÓN PORMENORIZADA**

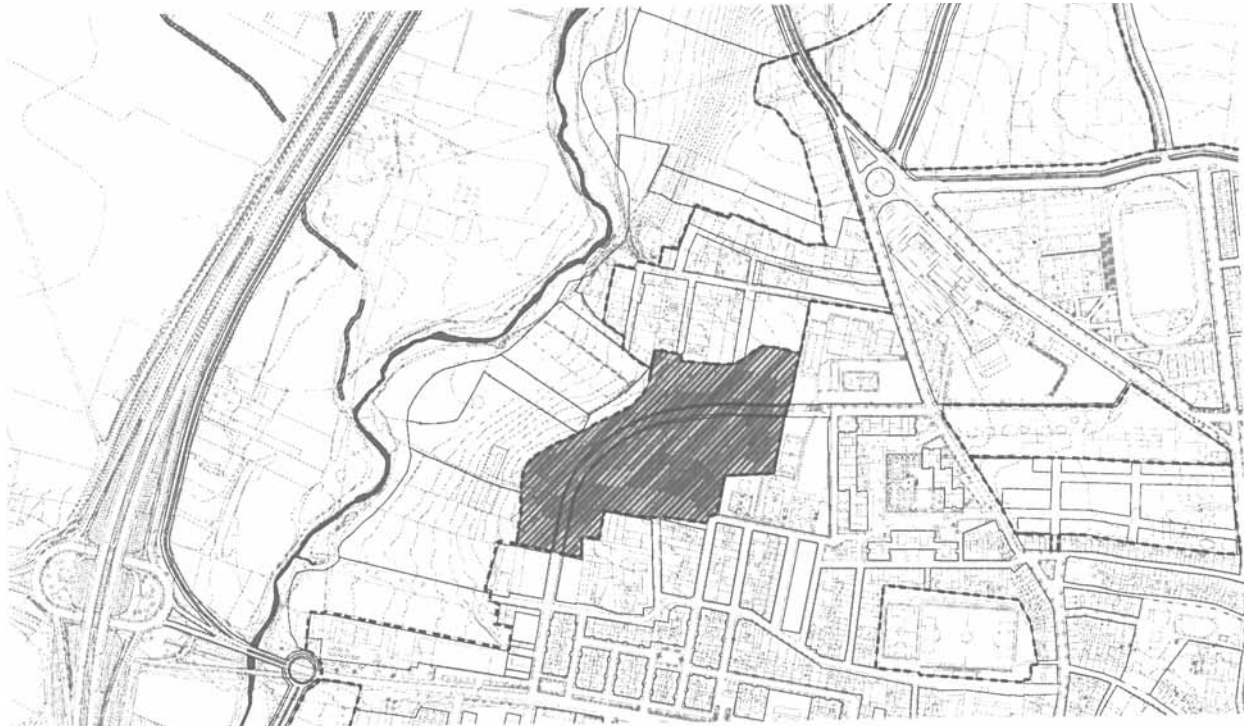
**Objetivos y directrices**

Constituir el borde urbano de Almonte con el nuevo parque del Arroyo Río Seco.  
 Fortalecer la articulación de los barrios situados al norte del núcleo principal con el Sistema general de espacios libres y con la barriada de Europa.

El promotor deberá asumir de igual modo los gastos derivados de la gestión y ejecución de las infraestructuras generales básicas necesarias para el desarrollo del sector.

**OBSERVACIONES**

SITUACIÓN S/E



SA 14									
DATOS GENERALES									
Superficie total (m <sup>2</sup> )				359		(35.947,75 m <sup>2</sup> )			
Número de viviendas				108					
Superficie construida uso residencial (m <sup>2</sup> )				21.568,65					
DOTACIONES PARA EL SUELO RESIDENCIAL									
DOTACIONES		SUPERFICIE PROPUESTA (m <sup>2</sup> )	SUPERFICIE NECESARIA						DEFICIT/ SUPERAVIT (m <sup>2</sup> )
			Según Reglamento de Planeamiento (1978)		Según Ley de Ordenación Urbanística de Andalucía (2002)			10% S. público sector (m <sup>2</sup> )	
			m <sup>2</sup> /Viv	Superficie (m <sup>2</sup> )	m <sup>2</sup> /100 m <sup>2</sup>	Superficie mínima (m <sup>2</sup> )	Superficie mínima (m <sup>2</sup> )		Superficie mínima (m <sup>2</sup> )
SELDUP	Jardines		15	1.620,00	Entre 18 y 21	4.529,42	3.662,36	3.594,78	0
	Áreas de recreo		3	324,00					
	<b>TOTAL SELDUP</b>	<b>4.529,42</b>		<b>1.944,00</b>					
EQUIPAMIENTOS	EDUCACIONAL		10	1.060,00	Entre 9 y 12	1.941,18	2.588,24		0
	Guardería								
	Centro docente								
	DEPORTIVO		2 m <sup>2</sup> /Viv	108,00					
	Deportivo								
EQUIPAMIENTO COMERCIAL									
EQUIPAMIENTO SOCIAL									
<b>TOTAL EQUIPAMIENTOS</b>	<b>1.941,18</b>		<b>1.188,00</b>						
		FLAZAS PROPUESTAS	FLAZAS NECESARIAS			DEFICIT/ SUPERAVIT			
FLAZAS DE APARCAMIENTOS		216	1/100 m <sup>2</sup>	Entre 0,5 y 1 plaza por 100 m <sup>2</sup>			108	0	

**A L M O N T E**

**IDENTIFICACIÓN DEL ÁMBITO S.A.15**

Ubicación Almonte  
 Denominación El Pocito  
 Superficie bruta de suelo (m<sup>2</sup>) 101.329,71

**DETERMINACIONES DE ORDENACIÓN ESTRUCTURAL**

Clase y categoría de suelo Urbanizable Sectorizado  
 Uso global Residencial  
 Planeamiento de desarrollo Plan Parcial  
 Edificabilidad máxima (m<sup>2</sup>t/m<sup>2</sup>s) 0,6  
 Densidad 30 viv/Ha  
 Área de reparto AA15  
 Aprovechamiento Objetivo (m<sup>2</sup>t) 57.590,56  
 Aprovechamiento Subjetivo 90% A.M.  
 Aprovechamiento Medio (A.M.) 0,412  
 Sistema general adscrito SGA1m (16.420,52), SGA1ñ al área de reparto (m<sup>2</sup>) (6.013,04) y SGA1q (1.186,53)  
 Sistema general incluido de (m<sup>2</sup>) SGA13f (5.345,44)  
 Número máximo de viviendas 304  
 Viviendas protegidas  
 - Número mínimo de viviendas protegidas 91  
 - 30% A.O. (m<sup>2</sup>t) 17.277,17

**DETERMINACIONES DE ORDENACIÓN PORMENORIZADA**

**Objetivos y directrices**

Configurar el perímetro de Almonte con una densidad que permita crear un anillo verde en el borde noeste del núcleo. Sellar el crecimiento del uso agropecuario con una banda protectora de espacios libres.

**CARACTERÍSTICAS DE LA ORDENACIÓN DETALLADA POTESTATIVA**

Dotaciones Ver tabla S.A.15  
 Uso pormenorizado Unifamiliar adosada, bifamiliar y plurifamiliar

Tipología -  
 Ordenanzas de edificación de referencia RAE, RAA

**PROGRAMACIÓN. GESTIÓN Y EJECUCIÓN**

Sistema de actuación Compensación  
 Titularidad Privada  
 Iniciativa Privada  
 Exceso de aprovechamiento -  
 Cesiones s/ley  
 Otros Instrumentos y Programación Proyecto de urbanización

**GRADO DE VINCULACIÓN DE LAS DETERMINACIONES**

El planeamiento de desarrollo incorporará como vinculantes las siguientes determinaciones, las que figuran en los planos de ordenación estructural y ordenación completa del núcleo de Almonte, y además las que constan a continuación:

- Las derivadas del EIA y del estudio de intervisibilidad.
- El trazado del sistema viario grafiado en los planos y la ubicación del sistema local de espacios libres. El plan parcial podrá ajustar o definir de forma más concreta los límites del sistema local de espacios libres siempre que cumpla el objetivo de crear un espacio de transición con el sector colindante.
- Se sumirán las medidas correctoras del EIA.

El promotor deberá asumir de igual modo los gastos derivados de la gestión y ejecución de las infraestructuras generales básicas necesarias para el desarrollo del sector.

**OBSERVACIONES**

**SITUACIÓN S/E**



S. A. 15								
DATOS GENERALES								
Superficie total (ha)				10,13		(101.329,71 m <sup>2</sup> )		
Número de viviendas				304				
Superficie construida uso residencial (m <sup>2</sup> )				57.590,56				
DOTACIONES PARA EL SUELO RESIDENCIAL								
DOTACIONES	SUPERFICIE PROPUESTA (m <sup>2</sup> )	SUPERFICIE NECESARIA						DEFICIT/ SUPERAVIT (m <sup>2</sup> )
		Según Reglamento de Planeamiento (1976)		Según ley de Ordenación Urbanística de Andalucía (2002)			10% Superficie sector (m <sup>2</sup> )	
		m <sup>2</sup> /viv	Superficie (m <sup>2</sup> )	m <sup>2</sup> /100 m <sup>2</sup>	Superficie máxima intornos equipamientos (m <sup>2</sup> )	Superficie mínima intornos SELEUP (m <sup>2</sup> )		
SELEUP	Jardines	15	4.560,00	Entre 18 y 21	12.094,02	10.366,30	10.132,97	+ 0,00
	Áreas de recreo	3	912,00					
	<b>TOTAL SELEUP</b>		<b>5.472,00</b>					
EQUIPAMIENTOS	EDUCACIONAL	Guardería	2	1.000,00	Entre 9 y 12	5.183,15	6.910,87	+ 0,00
		Centro docente	10	5.000,00				
	SERVICIOS DE INTERES PÚBLICO Y SOCIAL	Deportivo	6	1.824,00				
		Equipamiento comunitario	1 m <sup>2</sup> /viv	190,00				
		Equipamiento social	3 m <sup>2</sup> /viv	570,00				
		<b>TOTAL EQUIPAMIENTOS</b>		<b>8.584,00</b>				
		<b>8.584,00</b>	<b>8.584,00</b>					
PLAZAS DE APARCAMIENTOS		PLAZAS PROPUESTAS	PLAZAS NECESARIAS			DEFICIT/ SUPERAVIT		
		576	1/100 m <sup>2</sup>	Entre 0,5 y 1 plaza por 100 m <sup>2</sup>		0		
			576	288				

**A L M O N T E**

**IDENTIFICACIÓN DEL ÁMBITO S.A.16**

Ubicación **Almonte**  
 Denominación **Madre de Dios**  
 Superficie bruta de suelo (m<sup>2</sup>) **76.880,25**

**DETERMINACIONES DE ORDENACIÓN ESTRUCTURAL**

Clase y categoría de suelo **Urbanizable Sectorizado**  
 Uso global **Residencial**  
 Planeamiento de desarrollo **Plan Parcial**  
 Edificabilidad máxima (m<sup>2</sup>t/m<sup>2</sup>s) **0,6**  
 Densidad **30 viv/Ha**  
 Área de reparto **AA116**  
 Aprovechamiento Objetivo (m<sup>2</sup>t) **42.633,45**  
 Aprovechamiento Subjetivo **90% A.M.**  
 Aprovechamiento Medio (A.M.) **0,415**  
 Sistemas generales adscritos al área de reparto (m<sup>2</sup>) **SGA1p (8.902,33) y SGA1r (7.798,17)**  
 Sistema general incluido de (m<sup>2</sup>) **SGA13g (5.824,50)**  
 Número máximo de viviendas **231**  
 Viviendas protegidas  
 - Número mínimo de viviendas protegidas **69**  
 - 30% A.O. (m<sup>2</sup>t) **12.790,04**

**DETERMINACIONES DE ORDENACIÓN PORMENORIZADA**

**Objetivos y directrices**

Configurar el perímetro de Almonte con una densidad que permita crear un anillo verde en el borde noreste del núcleo.

Conformar una de las puertas de la ciudad en el acceso desde Hinojos.

**CARACTERÍSTICAS DE LA ORDENACIÓN DETALLADA POTESTATIVA**

Dotaciones **Ver tabla S.A.16**  
 Uso pormenorizado **Unifamiliar aislada, adosada y pareada**  
 Tipología **-**  
 Ordenanzas de edificación de referencia **-**

**PROGRAMACIÓN. GESTIÓN Y EJECUCIÓN**

Sistema de actuación **Compensación**  
 Titularidad **Privada**  
 Iniciativa **Privada**  
 Exceso de aprovechamiento **-**  
 Cesiones **s/ley**  
 Otros Instrumentos y Programación **Proyecto de urbanización**

**GRADO DE VINCULACIÓN DE LAS DETERMINACIONES**

El planeamiento de desarrollo incorporará como vinculantes las siguientes determinaciones, las que figuran en los planos de ordenación estructural y ordenación completa del núcleo de Almonte. El plan parcial asumirá las medidas correctoras del EIA.

El promotor deberá asumir de igual modo los gastos derivados de la gestión y ejecución de las infraestructuras generales básicas necesarias para el desarrollo del sector.

**OBSERVACIONES**

SITUACIÓN S/E



**S. A. 16**

DATOS GENERALES	
Superficie total (ha)	7,69 (76.880,25 m <sup>2</sup> )
Número de viviendas	231
Superficie construida uso residencial (m <sup>2</sup> )	42.833,45

DOTACIONES PARA EL SUELO RESIDENCIAL		SUPERFICIE PROPUESTA (m <sup>2</sup> )	SUPERFICIE NECESARIA				DEFICIT/ SUPERAVIT (m <sup>2</sup> )		
DOTACIONES			Según Reglamento de Planeamiento (1975)		Según Ley de Ordenación Urbanística de Andalucía (2002)				
		máx.	Superficie m <sup>2</sup>	m <sup>2</sup> /100 m <sup>2</sup>	Superficie mínima máxima SELDURS (m <sup>2</sup> )	10% Superficie sector (m <sup>2</sup> )			
SELDUR	Jardines		15	3.465,00	Entre 18 y 21	8.953,02	7.674,02	7.688,03	0
	Áreas de recreo		3	693,00					
	<b>TOTAL SELDUR</b>	<b>8.953,02</b>		4.158,00					
EQUIPAMIENTOS	EDUCACIONAL	Guardería			Entre 9 y 12	3.837,01	5.116,01	0	
		Centro docente	10	2.310,00					
	SERVICIOS DE INTERÉS PÚBLICO Y SOCIAL	Deportivo							
		Equipamiento comercial	2 m <sup>2</sup> /viv	231,00					
		Equipamiento social							
<b>TOTAL EQUIPAMIENTOS</b>	<b>3.837,01</b>		2.541,00						

PLAZAS DE APARCAMIENTOS	PLAZAS PROPUESTAS		PLAZAS NECESARIAS		DEFICIT/ SUPERAVIT
		1/100 m <sup>2</sup>	Entre 0,5 y 1 plaza pcr 100 m <sup>2</sup>		
	426	426	213	0	

**ALMONTE**

**IDENTIFICACIÓN DEL ÁMBITO S.A.17**

Ubicación	Almonte
Denominación	Camino de Sevilla
Superficie bruta	119.537,44
<b>DETERMINACIONES DE ORDENACIÓN ESTRUCTURAL</b>	
Clase y categoría de suelo	Urbanizable Sectorizado
Uso global	Residencial
Planeamiento de desarrollo	Plan Parcial
Edificabilidad máxima (m <sup>2</sup> t/m <sup>2</sup> s)	0,6

Densidad	30 viv/Ha
Área de reparto	AA17
Aprovechamiento Objetivo (m <sup>2</sup> t)	66.399,75
Aprovechamiento Subjetivo	90% A.M.
Aprovechamiento Medio (A.M.)	0,411
Sistema general adscrito al área de reparto (m <sup>2</sup> )	SGA1t (24.935,86)
Sistema general incluido de (m <sup>2</sup> )	SGA13h (8.871,19)
Número máximo de viviendas	359
Viviendas protegidas	
-Número mínimo de viviendas protegidas	108
-30% A.O. (m <sup>2</sup> t)	19.919,92

DETERMINACIONES DE ORDENACIÓN  
PORMENORIZADA

Objetivos y directrices

Configurar el perímetro de Almonte con una densidad que permita crear un anillo verde en el borde sureste del núcleo.

CARACTERÍSTICAS DE LA ORDENACIÓN DETALLADA  
POTESTATIVA

Dotaciones	Ver tabla S.A.17
Uso pormenorizado	Unifamiliar aislada, adosada y pareada
Tipología	-
Ordenanzas de edificación de referencia	RAA y RAE

PROGRAMACIÓN. GESTIÓN Y EJECUCIÓN

Sistema de actuación	Cooperación
Titularidad	Privada
Iniciativa	Pública

Exceso de aprovechamiento	-
Cesiones	s/ley
Otros Instrumentos y Programación	Proyecto de urbanización

GRADO DE VINCULACIÓN DE LAS DETERMINACIONES

El planeamiento de desarrollo incorporará como vinculantes las siguientes determinaciones, las que figuran en los planos de ordenación estructural y ordenación completa del núcleo de Almonte, y además las que constan a continuación:

- El sistema viario y sistema de espacios libres de carácter local.
- El Plan parcial asumirá las medidas correctoras del EIA.

El promotor deberá asumir de igual modo los gastos derivados de la gestión y ejecución de las infraestructuras generales básicas necesarias para el desarrollo del sector.

OBSERVACIONES

SITUACIÓN S/E





S. A. 17										
DATOS GENERALES										
Superficie total (ha)				11,95		(119.537,44 m <sup>2</sup> )				
Número de viviendas				359						
Superficie construida uso residencial (m <sup>2</sup> )				66.399,75						
DOTACIONES PARA EL SUELO RESIDENCIAL										
DOTACIONES	SUPERFICIE PROPUESTA (m <sup>2</sup> )	Según Reglamento de Planeamiento (1978)		SUPERFICIE NECESARIA				DÉFICIT/ SUPERAVIT (m <sup>2</sup> )		
		m <sup>2</sup> /viv	Superficie (m <sup>2</sup> )	Según ley de Ordenación Urbanística de Andalucía (2002)		Superficie mínima necesaria (m <sup>2</sup> )				
				Entre 18 y 21		Entre 9 y 12				
S.E.L.D.U.P.	Jardines		15	5.385,00						
	Áreas de recreo		3	1.077,00						
	<b>TOTAL S.E.L.D.U.P.</b>	<b>11.953,74</b>		<b>6.462,00</b>		<b>13.943,95</b>	<b>11.951,96</b>	<b>11.953,74</b>	<b>+ 0,00</b>	
EQUIPAMIENTOS	EDUCACIONAL	Guardería	2	1.000,00						
	SERVICIOS DE INTERÉS PÚBLICO Y SOCIAL	Centro docente	10	5.000,00						
		Deportivo	6	2.154,00						
	EQUIPAMIENTO COMERCIAL Y SOCIAL	Equipamiento comercial	1 m <sup>2</sup> /viv		224,38					
		Equipamiento social	3 m <sup>2</sup> /viv		673,13					
<b>TOTAL EQUIPAMIENTOS</b>		<b>9.051,50</b>		<b>9.051,50</b>		<b>5.975,98</b>	<b>7.967,97</b>		<b>+ 0,00</b>	
PLAZAS DE APARCAMIENTOS		PLAZAS PROPUESTAS	PLAZAS NECESARIAS		Entre 0,5 y 1 plaza por 100 m <sup>2</sup>		DÉFICIT/ SUPERAVIT			
		664	1/100 m <sup>2</sup>		664		332		0	

ALMONTE

IDENTIFICACIÓN DEL ÁMBITO S.A.18

Ubicación Almonte  
 Denominación Cementerio  
 Superficie bruta de suelo (m<sup>2</sup>) 51.849,56

DETERMINACIONES DE ORDENACIÓN ESTRUCTURAL

Clase y categoría de suelo Urbanizable Sectorizado  
 Uso global Residencial  
 Planeamiento de desarrollo Plan Parcial  
 Edificabilidad máxima (m<sup>2</sup>t/m<sup>2</sup>s) 0,6  
 Densidad 30 viv/Ha  
 Área de reparto AA18  
 Aprovechamiento Objetivo (m<sup>2</sup>t) 26.164,07  
 Aprovechamiento Subjetivo 90% A.M.  
 Aprovechamiento Medio (A.M.) 0,397  
 Sistema generales adscritos SGA1s (4.947,65), SGA1 y al área de reparto (m<sup>2</sup>) (1.718,40) y SGA1z (478,78)  
 Sistema general incluido de (m<sup>2</sup>) SGA13i (4.863,10), SGA4b (3.379,67)  
 Número máximo de viviendas 156  
 Viviendas protegidas -  
 -Número mínimo de viviendas protegidas 47  
 -30%A.O. (m<sup>2</sup>t) 7.849,22

DETERMINACIONES DE ORDENACIÓN PORMENORIZADA

Objetivos y directrices

Configurar el perímetro de Almonte con una densidad que permita crear un anillo verde en el borde noeste del núcleo.

CARACTERÍSTICAS DE LA ORDENACIÓN DETALLADA POTESTATIVA

Dotaciones Ver tabla S.A.18  
 Uso pormenorizado Unifamiliar aislada, adosada y pareada

Tipología

Ordenanzas de edificación de referencia RAA y RAE

PROGRAMACIÓN. GESTIÓN Y EJECUCIÓN

Sistema de actuación Cooperación  
 Titularidad Privada  
 Iniciativa Pública  
 Exceso de aprovechamiento -  
 Cesiones s/ley  
 Otros Instrumentos y Programación Proyecto de urbanización

GRADO DE VINCULACIÓN DE LAS DETERMINACIONES

El planeamiento de desarrollo incorporará como vinculantes las siguientes determinaciones, las que figuran en los planos de ordenación estructural y ordenación completa del núcleo de Almonte, y además las que constan a continuación:

- El sistema viario y sistema de espacios libres de carácter general y local.

El promotor deberá asumir de igual modo los gastos derivados de la gestión y ejecución de las infraestructuras generales básicas necesarias para el desarrollo del sector.

La ordenación propuesta deberá limitar, en todo caso, los aprovechamientos bajo rasante en los ámbitos grafiados de los yacimientos arqueológicos «al sur-este del casco urbano» y «El Judío» recomendándose que la materialización de las cesiones obligatorias derivadas de la propuesta, adscriban estos suelos al sistema local de espacios libres de dominio público de forma preferente, o en su caso a suelos dotacionales que soporten usos compatibles con la preservación de tales valores patrimoniales hasta que se efectúen las oportunas comprobaciones o se realice su revisión.

OBSERVACIONES

SITUACIÓN S/E



S. A. 18									
DATOS GENERALES									
Superficie total (ha)				5,18		(51.849,56 m <sup>2</sup> )			
Número de viviendas				156					
Superficie construida uso residencial (m <sup>2</sup> )				26.164,07					
DOTACIONES PARA EL SUELO RESIDENCIAL									
DOTACIONES	SUPERFICIE PROPUESTA (m <sup>2</sup> )	Según Reglamento de Planeamiento (1076)		SUPERFICIE NECESARIA				DEFICIT/ SUPERAVIT (m <sup>2</sup> )	
		m <sup>2</sup> /viv	Superficie (m <sup>2</sup> )	Según ley de Ordenación Urbanística de Andalucía (2002)		10% Superficie sector (m <sup>2</sup> )			
S.E.L.D.U.P.	Jardines	15	2.340,00	Entre 18 y 21	Superficie mínima - mínimos equipam. (m <sup>2</sup> )	Superficie máxima - máxima SELDUPS (m <sup>2</sup> )	10% Superficie sector (m <sup>2</sup> )	0	
	Áreas de recreo	3	468,00						
	<b>TOTAL S.E.L.D.U.P.</b>	<b>5.494,45</b>	<b>2.808,00</b>						<b>5.494,45</b>
EQUIPAMIENTOS	Guardería			Entre 9 y 12	2.354,77	3.139,69	0		
	Centro docente	10	1.560,00						
	SERVICIOS DE INTERÉS PÚBLICO Y SOCIAL								
	Deportivo								
	Equipamiento comercial	2 m <sup>2</sup> /viv	156,00						
<b>TOTAL EQUIPAMIENTOS</b>	<b>2.354,77</b>	<b>1.716,00</b>							
		PLAZAS PROPUESTAS	PLAZAS NECESARIAS				DEFICIT/ SUPERAVIT		
PLAZAS DE APARCAMIENTOS		262	1/100 m <sup>2</sup>	Entre 0,5 y 1 plaza por 100 m <sup>2</sup>		131	0		

ALMONTE

IDENTIFICACIÓN DEL ÁMBITO S.A.19

Ubicación Almonte  
 Denominación Los Llanos I  
 Superficie bruta de suelo (m<sup>2</sup>) 50.758,46

Aprovechamiento Subjetivo 90% A.M.  
 Aprovechamiento Medio (A.M.) 0,408  
 Sistema general adscrito SG1x (16.121,10)  
 al área de reparto (m<sup>2</sup>)  
 Número máximo de viviendas 178  
 Viviendas protegidas  
 - Número mínimo de viviendas protegidas 53  
 - 30% A.O. (m<sup>2</sup>) 9.136,52

DETERMINACIONES DE ORDENACIÓN ESTRUCTURAL

Clase y categoría de suelo Urbanizable Sectorizado  
 Uso global Residencial  
 Planeamiento de desarrollo Plan Parcial  
 Edificabilidad máxima (m<sup>2</sup>t/m<sup>2</sup>s) 0,6  
 Densidad 35 viv/Ha  
 Área de reparto AA19  
 Aprovechamiento Objetivo (m<sup>2</sup>t) 30.455,08

DETERMINACIONES DE ORDENACIÓN PORMENORIZADA

Objetivos y directrices

Configurar el perímetro de Almonte con una densidad que permita crear un anillo verde en el límite sur del núcleo. Ordenar el espacio colonizado parcialmente por corralones para incorporarlo a la estructura urbana propuesta.

**CARACTERÍSTICAS DE LA ORDENACIÓN DETALLADA POTESTATIVA**

Dotaciones	Ver tabla S.A.19
Uso pormenorizado	Unifamiliar adosada, bifamiliar y plurifamiliar
Tipología	-
Ordenanzas de edificación de referencia	RAE

**PROGRAMACIÓN. GESTIÓN Y EJECUCIÓN**

Sistema de actuación	Compensación
Titularidad	Privada
Iniciativa	Privada
Exceso de aprovechamiento	-
Cesiones	s/ley
Otros Instrumentos y Programación	Proyecto de urbanización

**GRADO DE VINCULACIÓN DE LAS DETERMINACIONES**

Tiene carácter vinculante el trazado del sistema viario local que consta en los planos de ordenación estructural y completa del núcleo de Almonte. Asimismo

mo el plan parcial asumirá las medidas correctoras del EIA.

El promotor deberá asumir de igual modo los gastos derivados de la gestión y ejecución de las infraestructuras generales básicas necesarias para el desarrollo del sector.

Tiene el carácter de sugerencia el trazado del sistema de espacios libres grafiado en los planos de ordenación.

**OBSERVACIONES**

**SITUACIÓN S/E**

Tiene carácter vinculante el trazado del sistema viario local que consta en los planos de ordenación estructural y completa del núcleo de Almonte. Así mismo el plan parcial asumirá las medidas correctoras del EIA.

El promotor deberá asumir de igual modo los gastos derivados de la gestión y ejecución de las infraestructuras generales básicas necesarias para el desarrollo del sector.

Tiene el carácter de sugerencia el trazado del sistema de espacios libres grafiado en los planos de ordenación.

S. A. 19									
DATOS GENERALES									
Superficie total (ha)		5,08 (50.758,46 m²)							
Número de viviendas		178							
Superficie construida uso residencial (m²)		30.455,08							
DOTACIONES PARA EL SUELO RESIDENCIAL									
DOTACIONES	SUPERFICIE PROPUESTA (m²)	SUPERFICIE NECESARIA						DEFICIT/ SUPERAVIT (m²)	
		Segun Reglamento de Planeamiento (1978)		Segun ley de Ordenacion Urbana de Andalucía (2002)					
		m²/viv	Superficie (m²)	m²/100 m²	Superficie mínima - incluye equipam. (m²)	Superficie mínima - incluye SELDUPS (m²)	10% Superficie pedreg. (m²)		
S.E.L.D.U.P.	Jardines	15	2.670,00	Entre 18 y 21	6.395,57	5.481,91	5.075,85	0	
	Áreas de recreo	3	534,00						
	<b>TOTAL S.E.L.D.U.P.</b>	<b>6.395,57</b>	<b>3.204,00</b>						
EQUIPAMIENTOS	EDUCACIONAL	Guardería		Entre 9 y 12	2.740,96	3.654,61		0	
		Centro docente	10						1.780,00
	SERVICIOS DE INTERÉS PÚBLICO Y SOCIAL	Equipamiento comercial	2 m²/viv						178,00
		Equipamiento social							
		<b>TOTAL EQUIPAMIENTOS</b>	<b>2.740,96</b>						<b>1.958,00</b>
PLAZAS DE APARCAMIENTOS		PLAZAS PROPUESTAS	PLAZAS NECESARIAS			DEFICIT/ SUPERAVIT			
		305	1/100 m²	Entre 0,5 y 1 plaza per 100 m²		152	0		

**A L M O N T E**

**IDENTIFICACIÓN DEL ÁMBITO S.A.20**

Ubicación	Almonte
Denominación	La Morera
Superficie bruta de suelo (m²)	46.585,29

**DETERMINACIONES DE ORDENACIÓN ESTRUCTURAL**

Clase y categoría de suelo	Urbanizable Sectorizado
Uso global	Residencial
Planeamiento de desarrollo	Plan Parcial
Edificabilidad máxima (m²t/m²s)	0,6
Densidad	35 viv/Ha
Área de reparto	AA20
Aprovechamiento Objetivo (m²t)	27.951,17
Aprovechamiento Subjetivo	90% A.M.
Aprovechamiento Medio (A.M.)	0,412
Sistema general adscrito al área de reparto (m²)	SGA7d (14.178,12)

Número máximo de viviendas	163
Viviendas protegidas	
- Número mínimo de viviendas protegidas	49
- 30% A.O. (m²t)	8.385,35

**DETERMINACIONES DE ORDENACIÓN PORMENORIZADA**

**Objetivos y directrices**

Ordenar este enclave que dispone de un alto grado de intervisibilidad, resultando un entorno frágil desde el punto de vista territorial. Disponer el espacio libre de modo que genere la formalización de la Puerta de Matacañas en el acceso a la población, uno de sus espacios más sobresalientes.

**CARACTERÍSTICAS DE LA ORDENACIÓN DETALLADA POTESTATIVA**

Dotaciones	Ver tabla S.A.20
Uso pormenorizado	Unifamiliar adosada, bifamiliar, plurifamiliar

Tipología -  
 Ordenanzas de edificación de referencia RAE, RAA

GRADO DE VINCULACIÓN DE LAS DETERMINACIONES

PROGRAMACIÓN. GESTIÓN Y EJECUCIÓN

Tiene carácter vinculante el trazado del sistema viario local y el sistema de espacios libres local que figuran en los planos de ordenación estructural y completa del núcleo de Almonte. Así mismo el plan parcial asumirá las medidas correctoras del EIA.

Sistema de actuación Compensación  
 Titularidad Privada  
 Iniciativa Privada  
 Exceso de aprovechamiento -  
 Cesiones s/ley  
 Otros Instrumentos y Programación Proyecto de urbanización

El promotor deberá asumir de igual modo los gastos derivados de la gestión y ejecución de las infraestructuras generales básicas necesarias para el desarrollo del sector.

OBSERVACIONES

SITUACIÓN S/E



S. A. 20

DATOS GENERALES	
Superficie total (ha)	4,66 (46.585,29 m <sup>2</sup> )
Número de viviendas	163
Superficie construida uso residencial (m <sup>2</sup> )	27.951,17

DOTACIONES PARA EL SUELO RESIDENCIAL								
DOTACIONES	SUPERFICIE PROPUESTA (m <sup>2</sup> )	Segun Reglamento de Planeamiento (1978)		SUPERFICIE NECESARIA			DEFICIT/ SUPERAVIT (m <sup>2</sup> )	
		m <sup>2</sup> /viv	Superficie (m <sup>2</sup> )	Segun ley de Ordenación Urbana de Andalucía (2002)	Superficie mínima mínima (m <sup>2</sup> )	Superficie mínima máxima (m <sup>2</sup> )		% Superficie sector (m <sup>2</sup> )
S.E.L.O.U.P.	Jardines	15	2.445,00	Entre 18 y 21	5.869,75	5.031,21	4.656,53	0
	Asistencia técnica	3	489,00					
	TOTAL S.E.L.O.U.P.	5.869,75	2.934,00					
EQUIPAMIENTOS	EDIFICACION	10	1.630,00	Entre 9 y 12	2.516,61	3.354,14	0	
	Cuadernillo							
	SERVICIOS DE BARRIO Y PÚBLICO Y S.O.C.A.	2 m <sup>2</sup> /viv	163,00					
	Centro docente							
Deposito								
TOTAL EQUIPAMIENTOS	2.516,61	1.783,00						

PLAZAS DE APARCAMIENTOS	PLAZAS PROPUESTAS		PLAZAS NECESARIAS		DEFICIT/ SUPERAVIT
		7,00/m <sup>2</sup>	Entre 0,5 y 1 plaza por 100 m <sup>2</sup>		
	280	280	140	0	

## A L M O N T E

## IDENTIFICACIÓN DEL ÁMBITO S.A.21

Ubicación	Almonte
Denominación	Carretera I
Superficie bruta de suelo (m <sup>2</sup> )	45.710,06

## DETERMINACIONES DE ORDENACIÓN ESTRUCTURAL

Clase y categoría de suelo	Urbanizable Sectorizado
Uso global	Residencial
Planeamiento de desarrollo	Plan Parcial
Edificabilidad máxima (m <sup>2</sup> t/m <sup>2</sup> s)	0,6
Densidad	35 viv/Ha
Área de reparto	AA21
Aprovechamiento Objetivo (m <sup>2</sup> t)	27.426,04
Aprovechamiento Subjetivo	90% A.M.
Aprovechamiento Medio (A.M.)	0,412
Sistema general adscrito al área de reparto (m <sup>2</sup> )	SGA7e (13.911,77)
Número máximo de viviendas	160
Viviendas protegidas	
- Número mínimo de viviendas protegidas	48
- 30% A.O. (m <sup>2</sup> t)	8.227,81

## DETERMINACIONES DE ORDENACIÓN PORMENORIZADA

## Objetivos y directrices

Ordenar este enclave que dispone de un alto grado de intervisibilidad, resultando un entorno frágil desde el punto de vista territorial. Disponer el espacio libre de

modo que genere la formalización de la Puerta de Mata-lascañas en el acceso a la población, uno de sus espacios más sobresalientes.

## CARACTERÍSTICAS DE LA ORDENACIÓN DETALLADA POTESTATIVA

Dotaciones	Ver tabla S.A.21
Uso pormenorizado	Adosada, bifamiliar
Tipología	Unifamiliar entre medianeras
Ordenanzas de edificación de referencia	RAE, RAA

## PROGRAMACIÓN. GESTIÓN Y EJECUCIÓN

Sistema de actuación	Compensación
Titularidad	Privada
Iniciativa	Privada
Exceso de aprovechamiento	-
Cesiones	s/ley
Otros Instrumentos y Programación	Proyecto de urbanización

## GRADO DE VINCULACIÓN DE LAS DETERMINACIONES

Tiene carácter vinculante el trazado del sistema viario local y el sistema de espacios libres local que figuran en los planos de ordenación estructural y completa del núcleo de Almonte. Así mismo el plan parcial asumirá las medidas correctoras del EIA.

El promotor deberá asumir de igual modo los gastos derivados de la gestión y ejecución de las infraestructuras generales básicas necesarias para el desarrollo del sector.

## OBSERVACIONES

## SITUACIÓN S/E



S. A. 21									
DATOS GENERALES									
Superficie total (ha)				4,57		(45.710,06 m²)			
Número de viviendas				160					
Superficie construida uso residencial (m²)				27.426,04					
DOTACIONES PARA EL SUELO RESIDENCIAL									
DOTACIONES	SUPERFICIE PROPUESTA (m²)	SUPERFICIE NECESARIA						DEFICIT/ SUPERAVIT (m²)	
		Según Reglamento de Planeamiento (1979)		Según ley de Ordenación Urbanística de Andalucía (2002)		10% Superficie sector m²			
		m²/viv	Número (nº)	m²/100 m²	Superficie mínima número equipam. (nº)		Superficie mínima número equipam. (nº)		
SELDUP	Jardines	15	2.400,00						
	Áreas de recreo	3	480,00						
	<b>TOTAL SELDUP</b>	<b>6.759,47</b>	<b>2.880,00</b>						
				Entre 18 y 21	<b>6.759,47</b>	4.936,69		4.571,01	<b>0</b>
EQUIPAMIENTOS	EDUCACIONAL	Guardería							
		Centro docente	10	1.600,00					
	INTERES PUBLICO Y SOCIAL	Deportivo							
		Equipamiento comercial	2 m²/viv	160,00					
		Equipamiento social							
	<b>TOTAL EQUIPAMIENTOS</b>	<b>2.468,34</b>	<b>1.760,00</b>						
				Entre 9 y 12	<b>2.468,34</b>	3.291,12			<b>0</b>
PLAZAS DE APARCAMIENTOS		PLAZAS PROPUESTAS	PLAZAS NECESARIAS			DEFICIT/ SUPERAVIT			
		274	1/100 m²	Entre 0,5 y 1 plaza por 100 m²		0			
			274	137					

**ALMONTE**

**IDENTIFICACIÓN DEL ÁMBITO S.A.22**

Ubicación Almonte  
 Denominación Carretera II  
 Superficie bruta de suelo (m²) 28.546,23

**DETERMINACIONES DE ORDENACIÓN ESTRUCTURAL**

Clase y categoría de suelo Urbanizable Sectorizado  
 Uso global Residencial  
 Planeamiento de desarrollo Plan Parcial  
 Edificabilidad máxima (m²t/m²s) 0,6  
 Densidad 35 viv/Ha  
 Área de reparto AA22  
 Aprovechamiento Objetivo (m²t) 17.127,74  
 Aprovechamiento Subjetivo 90% A.M.  
 Aprovechamiento Medio (A.M.) 0,412  
 Sistema general adscrito al área de reparto (m²) SGA7f (8.687,99)  
 Número máximo de viviendas 100  
 Viviendas protegidas -  
 - Número mínimo de viviendas protegidas 30  
 - 30% A.O. (m²t) 5.138,32

**DETERMINACIONES DE ORDENACIÓN PORMENORIZADA**

**Objetivos y directrices**

Ordenar este enclave que dispone de un alto grado de intervisibilidad, resultando un entorno frágil desde el punto de vista territorial. Disponer el espacio libre de

modo que genere la formalización de la Puerta de Mata-lascañas en el acceso a la población, uno de sus espacios más sobresalientes

**CARACTERÍSTICAS DE LA ORDENACIÓN DETALLADA POTESTATIVA**

Dotaciones Ver tabla S.A.22  
 Uso pormenorizado Adosada, bifamiliar  
 Tipología -  
 Ordenanzas de edificación de referencia RAA y RAE

**PROGRAMACIÓN. GESTIÓN Y EJECUCIÓN**

Sistema de actuación Compensación  
 Titularidad Privada  
 Iniciativa Privada  
 Exceso de aprovechamiento -  
 Cesiones s/ley  
 Otros Instrumentos y Programación Proyecto de urbanización

**GRADO DE VINCULACIÓN DE LAS DETERMINACIONES**

Tiene carácter vinculante el trazado del sistema viario local que figura en los planos de ordenación estructural y completa del núcleo de Almonte. Así mismo el plan parcial asumirá las medidas correctoras del EIA.

El promotor deberá asumir de igual modo los gastos derivados de la gestión y ejecución de las infraestructuras generales básicas necesarias para el desarrollo del sector.

**OBSERVACIONES**

SITUACIÓN S/E



S. A. 22									
DATOS GENERALES									
Superficie total (ha)				2,95		(28.546,23 m <sup>2</sup> )			
Número de viviendas				100					
Superficie construida uso residencial (m <sup>2</sup> )				17.127,74					
DOTACIONES PARA EL SUELO RESIDENCIAL									
DOTACIONES	SUPERFICIE PROPUESTA (m <sup>2</sup> )	Según Reglamento de Planeamiento (1978)		SUPERFICIE NECESARIA Según Ley de Ordenación Urbánística de Andalucía (2002)			DIF. Superficie autor. (m <sup>2</sup> )	DÉFICIT/ SUPERAVIT (m <sup>2</sup> )	
		m <sup>2</sup> /viv	Superficie (m <sup>2</sup> )	entre 10/15m <sup>2</sup>	Superficie mínima mínima equipam. (m <sup>2</sup> )	Superficie mínima mínima SELDUPP (m <sup>2</sup> )			
S.E.L.D.U.P.	Jardines		15	1.500,00					
	Áreas de recreo		3	300,00	Entre				
TOTAL S.E.L.D.U.P.		3.596,83		1.800,00	18 y 21	3.596,83	3.982,99	2.854,62	0
EQUIPAMIENTOS	EDUCACIONAL								
	Guardería		10	1.000,00					
	Centros docentes								
	SERVICIOS DE INTERES PÚBLICO Y SOCIAL								
	Deportivo								
	Equipamiento comercial		2 m <sup>2</sup> /viv	100,00					
	Equipamiento social								
TOTAL EQUIPAMIENTOS		1.541,50		1.100,00	Entre 9 y 12	1.541,50	2.055,33		0
PLAZAS DE APARCAMIENTOS		PLAZAS PROPUESTAS	PLAZAS NECESARIAS			DÉFICIT/ SUPERAVIT			
		171	171 m <sup>2</sup>	Entre 0,3 y 1 plaza por 100 m <sup>2</sup>		0			
			171	85					

ALMONTE

IDENTIFICACIÓN DEL ÁMBITO S.A.23

Ubicación Almonte  
 Denominación Los Llanos II  
 Superficie bruta de suelo (m<sup>2</sup>) 19.567,89

DETERMINACIONES DE ORDENACIÓN ESTRUCTURAL

Clase y categoría de suelo Urbanizable Sectorizado  
 Uso global Residencial  
 Planeamiento de desarrollo Plan Parcial  
 Edificabilidad máxima (m<sup>2</sup>t/m<sup>2</sup>s) 0,6  
 Densidad 35 viv/Ha  
 Área de reparto AA23

Aprovechamiento Objetivo (m<sup>2</sup>) 11.740,73  
 Aprovechamiento Subjetivo 90% A.M.  
 Aprovechamiento Medio (A.M.) 0,418  
 Sistema general adscrito SGA1u (5.581,55)  
 al área de reparto (m<sup>2</sup>)  
 Número máximo de viviendas 68  
 Viviendas protegidas  
 - Número mínimo de viviendas protegidas 21  
 - 30% A.O. (m<sup>2</sup>) 3.522,22

DETERMINACIONES DE ORDENACIÓN PORMENORIZADA

Objetivos y directrices

Configurar el perímetro de Almonte generando un anillo verde en el sur del núcleo, en un ámbito de gran

intervisibilidad, y frágil desde el punto de vista territorial.

Cesiones  
Otros Instrumentos y Programación

s/ley  
Proyecto de urbanización

CARACTERÍSTICAS DE LA ORDENACIÓN DETALLADA POTESTATIVA

GRADO DE VINCULACIÓN DE LAS DETERMINACIONES

Dotaciones Ver tabla S.A.23  
Uso pormenorizado Adosada, bifamiliar  
Tipología -  
Ordenanzas de edificación de referencia RAA y RAE

Tiene carácter vinculante el trazado del sistema viario local que consta en los planos de ordenación estructural y completa del núcleo de Almonte. Asimismo el plan parcial asumirá las medidas correctoras del EIA.

El promotor asumirá de igual modo los gastos derivados de la gestión y ejecución de las infraestructuras generales básicas necesarias para el desarrollo del sector.

PROGRAMACIÓN. GESTIÓN Y EJECUCIÓN

Sistema de actuación Compensación  
Titularidad Privada  
Iniciativa Privada  
Exceso de aprovechamiento -

Tiene carácter de sugerencia el trazado del sistema de espacios libres grafiado en los planos de ordenación.

OBSERVACIONES

SITUACIÓN S/E





S. A. 23									
DATOS GENERALES									
Superficie total (ha)				1,96		(19.567,89 m <sup>2</sup> )			
Número de viviendas				68					
Superficie construida uso residencial (m <sup>2</sup> )				11.740,73					
DOTACIONES PARA EL SUELO RESIDENCIAL									
DOTACIONES	SUPERFICIE PROPUESTA (m <sup>2</sup> )	SUPERFICIE NECESARIA						DEFICIT/ SUPERAVIT (m <sup>2</sup> )	
		Según Reglamento de Planeamiento (1978)		Según ley de Ordenación Urbanística de Andalucía (2002)			10% Superficie sector (m <sup>2</sup> )		
		nº Vivi	Superficie (m <sup>2</sup> )	m <sup>2</sup> /100m <sup>2</sup>	Superficie mínima mínima equipamientos (m <sup>2</sup> )	Superficie mínima mínima SELDUPs (m <sup>2</sup> )			
SEL D.U.P.	Jardines	15	1.020,00						
	Áreas de recreo	3	204,00		Entre				
	TOTAL SEL D.U.P.	2.454,22	1.224,00	Entre 18 y 21	2.465,55	2.113,33	1.956,79	0	
EQUIPAMENTOS	EDUCACIONAL								
		Guardaría							
		Centro docente	10	1.000,00					
	SERVICIOS DE INTERESES PÚBLICO Y SOCIAL	Decorativo							
		Equipamiento comercial	2 m <sup>2</sup> /Viv	68,00					
	Equipamiento social								
	TOTAL EQUIPAMENTOS	1.068,00	1.068,00	Entre 9 y 12	1.066,67	1.408,89		0	
		PLAZAS PROPUESTAS	PLAZAS NECESARIAS					DEFICIT/ SUPERAVIT	
PLAZAS DE APARCAMIENTOS		117	1/100 m <sup>2</sup>	Entre 0,5 y 1 plaza por 100 m <sup>2</sup>			59	0	

A L M O N T E

IDENTIFICACIÓN DEL ÁMBITO S.A.24

Ubicación Almonte  
 Denominación Camino de la Cerca  
 Superficie bruta de suelo (m<sup>2</sup>) 54.779,32

DETERMINACIONES DE ORDENACIÓN ESTRUCTURAL

Clase y categoría de suelo Urbanizable Sectorizado

Uso global Residencial  
 Planeamiento de desarrollo Plan Parcial  
 Edificabilidad máxima (m<sup>2</sup>t/m<sup>2</sup>s) 0,6  
 Densidad 35 viv/Ha  
 Área de reparto AA24  
 Aprovechamiento Objetivo (m<sup>2</sup>t) 32.867,59  
 Aprovechamiento Subjetivo 90% A.M.  
 Aprovechamiento Medio (A.M.) 0,408  
 Sistema general adscrito al área de reparto (m<sup>2</sup>) SGA7c (17.368,58)  
 Número máximo de viviendas 192  
 Viviendas protegidas  
 - Número mínimo de viviendas protegidas 58  
 - 30% A.O. (m<sup>2</sup>t) 9.860,28

DETERMINACIONES DE ORDENACIÓN PORMENORIZADA

Objetivos y directrices

Conformar el borde oeste del núcleo en contacto con el parque lineal, formalizando una fachada a la vía de mayor capacidad del sistema.

Servir de articulación entre el área central y Puerta Doñana implementando un corredor verde.

CARACTERÍSTICAS DE LA ORDENACIÓN DETALLADA POTESTATIVA

Dotaciones Ver tabla S.A.24  
 Uso pormenorizado Adosada y bifamiliar  
 Tipología -  
 Ordenanzas de edificación de referencia RAA y RAE

PROGRAMACIÓN. GESTIÓN Y EJECUCIÓN

Sistema de actuación Compensación  
 Titularidad Privada  
 Iniciativa Privada  
 Exceso de aprovechamiento -  
 Cesiones s/ley  
 Otros Instrumentos y Programación Proyecto de urbanización

GRADO DE VINCULACIÓN DE LAS DETERMINACIONES

Tiene carácter vinculante el trazado del sistema viario local y el sistema de espacios libres que figuran en los planos de ordenación estructural y completa del núcleo de Almonte. Así mismo el plan parcial asumirá las medidas correctoras del EIA.

El promotor deberá asumir de igual modo los gastos derivados de la gestión y ejecución de las infraestructuras generales básicas necesarias para el desarrollo del sector.

OBSERVACIONES

SITUACIÓN S/E



**S. A. 24**

DATOS GENERALES		
Superficie total (ha)	5,48	(54.779,32 m <sup>2</sup> )
Número de viviendas	192	
Superficie construida uso residencial (m <sup>2</sup> )	32.867,59	

DOTACIONES PARA EL SUELO RESIDENCIAL									
DOTACIONES		SUPERFICIE PROPLESTA (m <sup>2</sup> )	SUPERFICIE NECESARIA					DÉFICIT/ SUPERÁVIT (m <sup>2</sup> )	
			Según Reglamento de Planeamiento (1978)		Según Ley de Ordenación Urbanística de Andalucía (2002)		10% Superficie sector (m <sup>2</sup> )		
			m <sup>2</sup> /viv	Superficie (m <sup>2</sup> )	m <sup>2</sup> /100 m <sup>2</sup>	Superficie mínima - mínima equipam. (m <sup>2</sup> )			Superficie mínima - mínimo SELDUPS (m <sup>2</sup> )
SELDUP	Jardines		15	2.880,00	Entre 18 y 21	6.902,19	5.916,17	5.477,93	0
	Áreas de recreo		3	576,00					
	<b>TOTAL SELDUP</b>	<b>6.902,19</b>		3.456,00					
EQUIPAMIENTOS	EDUCACIONAL				Entre 9 y 12	2.958,08	3.944,11		0
	Guardería								
	Centro docente		10	1.920,00					
	SERVICIOS DE INTERÉS PÚBLICO Y SOCIAL								
	Deportivo								
	Equipamiento comercial		2 m <sup>2</sup> /viv	192,00					
	Equipamiento social								
<b>TOTAL EQUIPAMIENTOS</b>		<b>2.958,08</b>		2.112,00					

PLAZAS DE APARCAMIENTOS	PLAZAS PROPLESTAS	PLAZAS NECESARIAS		DÉFICIT/ SUPERÁVIT
	329	1/100 m <sup>2</sup>	Entre 0,5 y 1 plaza por 100 m <sup>2</sup>	
		329	164	0

**ALMONTE**

**IDENTIFICACIÓN DEL ÁMBITO S.A.25**

Ubicación Almonte  
 Denominación Salcedo  
 Superficie bruta de suelo (m<sup>2</sup>) 74.378,33

**DETERMINACIONES DE ORDENACIÓN ESTRUCTURAL**

Clase y categoría de suelo Urbanizable Sectorizado  
 Uso global Residencial  
 Planeamiento de desarrollo Plan Parcial

Edificabilidad máxima (m<sup>2</sup>t/m<sup>2</sup>s) 0,6  
 Densidad 35 viv/Ha  
 Área de reparto AA25  
 Aprovechamiento Objetivo (m<sup>2</sup>) 44.627,0  
 Aprovechamiento Subjetivo 90% A.M.  
 Aprovechamiento Medio (A.M.) 0,419  
 Sistema general adscrito SGA7b (20.953,28)  
 al área de reparto (m<sup>2</sup>)  
 Número máximo de viviendas 260  
 Viviendas protegidas  
 - Número mínimo de viviendas protegidas 78  
 - 30% A.O. (m<sup>2</sup>) 13.388,10

DETERMINACIONES DE ORDENACIÓN  
PORMENORIZADA

Objetivos y directrices

Conformar el borde oeste del núcleo en contacto con el parque lineal, formalizando una fachada a las vías de mayor capacidad del sistema. Constituir uno de los espacios sobresalientes de la ciudad: el acceso al núcleo desde la carretera de los poblados forestales.

CARACTERÍSTICAS DE LA ORDENACIÓN DETALLADA  
POTESTATIVA

Dotaciones	Ver tabla S.A.25
Uso pormenorizado	Adosada y bifamiliar
Tipología	-
Ordenanzas de edificación de referencia	RAA y RAE

PROGRAMACIÓN. GESTIÓN Y EJECUCIÓN

Sistema de actuación	Compensación
Titularidad	Privada

Iniciativa  
Exceso de aprovechamiento  
Cesiones  
Otros Instrumentos y Programación

Privada  
-  
s/ley  
Proyecto de urbanización

GRADO DE VINCULACIÓN DE LAS DETERMINACIONES

Tiene carácter vinculante el trazado del sistema viario local que consta en los planos de ordenación estructural y completa del núcleo de Almonte. Así mismo el plan parcial asumirá las medidas correctoras del EIA.

El promotor deberá asumir de igual modo los gastos derivados de la gestión y ejecución de las infraestructuras generales básicas necesarias para el desarrollo del sector.

Tiene el carácter de sugerencia el sistema local de espacios libres grafiado en planos.

OBSERVACIONES

SITUACIÓN S/E



S. A. 25

DATOS GENERALES		
Superficie total (ha)	7,44	(74.378,33 m²)
Número de viviendas	260	
Superficie construida uso residencial (m²)	44.627,00	

DOTACIONES PARA EL SUELO RESIDENCIAL									
DOTACIONES	SUPERFICIE PROPUESTA (m²)	Según Reglamento de Planeamiento (1978)		SUPERFICIE NECESARIA				DEFICIT/ SUPERAVIT (m²)	
		m²/viv	Superficie (m²)	Según ley de Ordenación Urbanística de Andalucía (2002)		10% Superficie extra (m²)			
				Entre	Superficie mínima mínima equipam (m²)		Superficie máxima mínima SGLC/RS (m²)		
S.E.L.D.U.P.	Jardines	15	3.900,00						
	Áreas de recreo	3	780,00						
	<b>TOTAL S.E.L.D.U.P.</b>	<b>8.032,86</b>	<b>4.680,00</b>	<b>Entre 18 y 21</b>	<b>9.371,67</b>	<b>8.032,86</b>	<b>7.437,83</b>	<b>+ 0,00</b>	
EQUIPAMIENTOS	EDUCACIONAL	Guardería	2	1.000,00					
		Centro docente	10	5.000,00					
	SERVICIOS DE INTERES PÚBLICO Y SOCIAL	Deportivo	6	1.560,00					
		Equipamiento comercial	1 m²/viv	162,50					
		Equipamiento social	3 m²/viv	487,50					
<b>TOTAL EQUIPAMIENTOS</b>	<b>8.210,00</b>	<b>8.210,00</b>	<b>Entre 9 y 12</b>	<b>4.016,43</b>	<b>5.355,24</b>		<b>+ 0,00</b>		

PLAZAS DE APARCAMIENTOS	PLAZAS PROPUESTAS	PLAZAS NECESARIAS		DEFICIT/ SUPERAVIT
		1/100 m²	Entre 0,5 y 1 plaza por 100 m²	
	446	446	223	0

ALMONTE

IDENTIFICACIÓN DEL ÁMBITO S.A.26

Ubicación Almonte  
 Denominación Camino de Los Serranos  
 Superficie bruta de suelo (m²) 33.017,49

DETERMINACIONES DE ORDENACIÓN ESTRUCTURAL

Clase y categoría de suelo Urbanizable Sectorizado  
 Uso global Residencial  
 Planeamiento de desarrollo Plan Parcial  
 Edificabilidad máxima (m²t/m²s) 0,6  
 Densidad 35 viv/Ha  
 Área de reparto AA26  
 Aprovechamiento Objetivo (m²t) 19.810,49  
 Aprovechamiento Subjetivo 90% A.M.  
 Aprovechamiento Medio (A.M.) 0,409  
 Sistema general adscrito al área de reparto (m²) SGA1v (10.287,57)  
 Número máximo de viviendas 116  
 Viviendas protegidas  
 - Número mínimo de viviendas protegidas 35  
 - 30% A.O. (m²t) 5.943,15

DETERMINACIONES DE ORDENACIÓN PORMENORIZADA

Objetivos y directrices

Conformar el borde oeste del núcleo principal asegurando la continuidad del sistema viario de carácter perimetral y del sistema trasversal de espacios libres.

CARACTERÍSTICAS DE LA ORDENACIÓN DETALLADA POTESTATIVA

Dotaciones Ver tabla S.A.26  
 Uso pormenorizado Adosada y bifamiliar  
 Tipología -  
 Ordenanzas de edificación de referencia RAA y RAE

PROGRAMACIÓN. GESTIÓN Y EJECUCIÓN

Sistema de actuación Compensación  
 Titularidad Privada  
 Iniciativa Privada  
 Exceso de aprovechamiento -  
 Cesiones s/ley  
 Otros Instrumentos y Programación Proyecto de urbanización

GRADO DE VINCULACIÓN DE LAS DETERMINACIONES

Tiene carácter vinculante el trazado del sistema viario local y el sistema de espacios libres que figuran en los planos de ordenación estructural y completa del núcleo de Almonte. Así mismo el plan parcial asumirá las medidas correctoras del EIA.

El promotor deberá asumir de igual modo los gastos derivados de la gestión y ejecución de las infraestructuras generales básicas necesarias para el desarrollo del sector.

OBSERVACIONES

SITUACIÓN S/E



**S. A. 26**

DATOS GENERALES		
Superficie total (ha)	3,30	(33.017,49 m <sup>2</sup> )
Número de viviendas	116	
Superficie construida uso residencial (m <sup>2</sup> )	19.810,49	

DOTACIONES PARA EL SUELO RESIDENCIAL									
DOTACIONES	SUPERFICIE PROPUESTA (m <sup>2</sup> )	SUPERFICIE NECESARIA						DÉFICIT/ SUPERAVIT (m <sup>2</sup> )	
		Según Reglamento de Planeamiento (1976)		Según ley de Ordenación Urbanística de Andalucía (2002)		10% Superficie vector (m <sup>2</sup> )			
		m <sup>2</sup> /viv	Superficie (m <sup>2</sup> )	m <sup>2</sup> /100 m <sup>2</sup>	Superficie mínima - mínimos equipam. (m <sup>2</sup> )		Superficie mínima - mínimo S.O.L.D.U.P. (m <sup>2</sup> )		
S.E.L.D.U.P.	Jardines	15	1.740,00						
	Áreas de recreo	3	348,00						
	<b>TOTAL S.E.L.D.U.P.</b>	<b>4.160,20</b>	<b>2.088,00</b>	Entre 18 y 21	<b>4.160,20</b>	3.565,69	3.301,75	0	
EQUIPAMENTOS	EDUCACIONAL								
	Guardería								
	Centro docente	10	1.160,00						
	SERVICIOS DE INTERES PÚBLICO Y SOCIAL								
	Deportivo								
	Equipamiento comercial	2 m <sup>2</sup> /viv	116,00						
	Equipamiento social								
<b>TOTAL EQUIPAMENTOS</b>	<b>1.782,94</b>		<b>1.276,00</b>	Entre 9 y 12	<b>1.782,94</b>	2.377,26		0	

PLAZAS DE APARCAMIENTOS	PLAZAS PROPUESTAS	PLAZAS NECESARIAS		DÉFICIT/ SUPERAVIT
		1/100 m <sup>2</sup>	Entre 0,6 y 1 plaza por 100 m <sup>2</sup>	
	198	198	99	0

**ALMONTE**

**IDENTIFICACIÓN DEL ÁMBITO S.A.27b**

Ubicación: Almonte  
 Denominación: Polideportivo II  
 Superficie bruta de suelo (m<sup>2</sup>): 138.702,71

**DETERMINACIONES DE ORDENACIÓN ESTRUCTURAL**

Clase y categoría de suelo: Urbanizable Sectorizado  
 Uso global: Residencial  
 Planeamiento de desarrollo: Plan Parcial

Edificabilidad máxima (m<sup>2</sup>/m<sup>2</sup>s): 0,65  
 Densidad: 30 viv/Ha  
 Área de reparto: AA27  
 Aprovechamiento Objetivo (m<sup>2</sup>): 64.619,88  
 Aprovechamiento Subjetivo: 90% A.M.  
 Aprovechamiento Medio (A.M.): 0,417  
 Sistema general adscrito al área de reparto (m<sup>2</sup>): -  
 Sistema general incluido de (m<sup>2</sup>): SGA13b (9.040,71)  
 SGA19 (30.246,80)  
 Número máximo de viviendas: 416  
 Viviendas protegidas:  
 - Número mínimo de viviendas protegidas: 125  
 - 30% A.O. (m<sup>2</sup>): 19.385,96

DETERMINACIONES DE ORDENACIÓN  
PORMENORIZADA

Objetivos y directrices

Configurar el perímetro de Almonte con una densidad que permita crear un anillo verde en el borde norte del núcleo.

Sellar el crecimiento del núcleo en este ámbito, caracterizado por su fragilidad territorial.

CARACTERÍSTICAS DE LA ORDENACIÓN DETALLADA  
POTESTATIVA

Dotaciones	Ver tabla S.A.27b
Uso pormenorizado	Aislada, pareada y adosada
Tipología	-
Ordenanzas de edificación de referencia	RAA, RAE

PROGRAMACIÓN. GESTIÓN Y EJECUCIÓN

Sistema de actuación	Compensación
Titularidad	Privada

Iniciativa  
Exceso de aprovechamiento  
Cesiones  
Otros Instrumentos y Programación

Privada  
-  
s/ley  
Proyecto de urbanización

GRADO DE VINCULACIÓN DE LAS DETERMINACIONES

Tiene carácter vinculante el trazado del sistema viario general y local que figura en los planos de ordenación estructural y completa del núcleo de Almonte, así como el carácter de espacio frontera del sistema de espacios libres local, pudiendo el planeamiento de desarrollo realizar ajustes en la delimitación de las zonas verdes. Así mismo asumirá las medidas correctoras del EIA.

El promotor deberá asumir de igual modo los gastos derivados de la gestión y ejecución de las infraestructuras generales básicas necesarias para el desarrollo del sector.

OBSERVACIONES

SITUACIÓN S/E



S. A. 27b									
DATOS GENERALES									
Superficie total (ha)				13,87		(139.702,71 m²)			
Número de viviendas				416					
Superficie construida uso residencial (m²)				64.619,88					
DOTACIONES PARA EL SUELO RESIDENCIAL									
DOTACIONES	SUPERFICIE PROPUESTA (m²)	Según Reglamento de Planeamiento (1978)		SUPERFICIE NECESARIA			DEFICIT/ SUPERAVIT (m²)		
		m²/ha	Superficie (m²)	Según ley de Ordenación Urbanística de Andalucía (2002)		100% Superficie sector (m²)			
S.E.L.D.U.P.	Jardines	15	6.240,00	Entre 18 y 21	13.570,17		11.631,58	13.870,27	+ 0,00
	Áreas de recreo	3	1.248,00						
TOTAL S.E.L.D.U.P.		13.870,27	7.488,00						
EQUIPAMIENTOS	EDUCACIONAL	2	1.000,00	Entre 9 y 12	5.815,79	7.754,39			
	Guardería	10	5.000,00						
	SERVICIOS DE INTERÉS PÚBLICO Y SOCIAL	6	2.496,00						
	Equipamiento deportivo	1 m²/viv	260,00						
	Equipamiento comercial	3 m²/viv	780,00						
TOTAL EQUIPAMIENTOS		9.536,00	9.536,00					+ 0,00	
PLAZAS DE APARCAMIENTOS		PLAZAS PROPUESTAS	PLAZAS NECESARIAS			DEFICIT/ SUPERAVIT			
		646	1/100 m²	Entre 0,5 y 1 plaza por 100 m²		323	0		

A L M O N T E

IDENTIFICACIÓN DEL ÁMBITO S.A.29

Ubicación Almonte  
 Denominación El Tomillar II  
 Superficie bruta de suelo (m²) 29.765,22

DETERMINACIONES DE ORDENACIÓN ESTRUCTURAL

Clase y categoría de suelo Urbanizable Sectorizado  
 Uso global Industrial  
 Planeamiento de desarrollo Plan Parcial  
 Edificabilidad máxima (m²t/m²s) 0,5  
 Densidad -  
 Área de reparto AA28  
 Aprovechamiento Objetivo (m²t) 14.882,61  
 Aprovechamiento Subjetivo 90% A.M.  
 Aprovechamiento Medio (A.M.) 0,40  
 Sistema general adscrito al área de reparto (m²) 0

DETERMINACIONES DE ORDENACIÓN PORMENORIZADA

Objetivos y directrices

Conformar una nueva fachada al viario de circunvalación del núcleo principal, asegurando su correcta articulación con el suelo industrial existente.

CARACTERÍSTICAS DE LA ORDENACIÓN DETALLADA POTESTATIVA

Dotaciones Ver tabla S.A.29  
 Uso pormenorizado Todas las categorías industrial  
 Tipología -  
 Ordenanzas de edificación de referencia -

PROGRAMACIÓN. GESTIÓN Y EJECUCIÓN

Sistema de actuación Compensación  
 Titularidad Privada  
 Iniciativa Privada  
 Exceso de aprovechamiento -  
 Cesiones s/tabla S.A.29 y s/ley  
 Otros Instrumentos y Programación Proyecto de urbanización

GRADO DE VINCULACIÓN DE LAS DETERMINACIONES

Tiene carácter vinculante el trazado del sistema viario local y el sistema de espacios libres que figuran en los planos de ordenación estructural y completa del núcleo de Almonte. Así mismo el plan parcial asumirá las medidas correctoras del EIA.

El promotor deberá asumir de igual modo los gastos derivados de la gestión y ejecución de las infraestructuras generales básicas necesarias para el desarrollo del sector.

OBSERVACIONES

SITUACIÓN S/E



**S. A. 29**

DATOS GENERALES		
Superficie total (ha)	2,98	(29.765,22 m²)
Superficie construida uso industrial (m²)	14.882,61	

DOTACIONES PARA EL SUELO INDUSTRIAL								
DOTACIONES	SUPERFICIE PROPUESTA (m²)	SUPERFICIE NECESARIA					DEFICIT/ SUPERÁVIT (m²)	
		Según Reglamento de Planeamiento (1978)		Según ley de Ordenación Urbanística de Andalucía (2002)				
		% superficie total del sector	Superficie (m²)	% superficie suelo	Superficie mínima mínimos equipam (m²)	Superficie mínima - máximo equipam (m²)		
S.E.L.D.U.P.	Jardines							
	Áreas de recreo							
	<b>TOTAL S.E.L.D.U.P.</b>	<b>2.976,52</b>	<b>10</b>	<b>2.976,52</b>	<b>10</b>	<b>2.976,52</b>	<b>2.976,52</b>	<b>0</b>
EQUIPAMIENTOS	EDUCACIONAL							
	Guardería							
	Centro docente							
	SERVICIOS DE INTERÉS PÚBLICO Y SOCIAL							
	Deportivo		2	595,30				
	Equipamiento comercial		1	297,65				
	Equipamiento social		1	297,65				
	<b>TOTAL EQUIPAMIENTOS</b>	<b>1.190,61</b>		<b>1.190,61</b>	Entre 4 y 10	<b>1.190,61</b>	<b>2.976,52</b>	<b>0</b>

PLAZAS DE APARCAMIENTOS	PLAZAS PROPUESTAS	PLAZAS NECESARIAS		DEFICIT/ SUPERÁVIT
		1/100 m²	Entre 0,5 y 1 plaza por 100 m²	
	149	149	74	0

**ALMONTE**

IDENTIFICACIÓN DEL ÁMBITO S.A.32

Ubicación Almonte  
 Denominación Pocito IV  
 Superficie bruta de suelo (m²) 64.971,64

Área de reparto AA30  
 Aprovechamiento Objetivo (m²t) 37.086,80  
 Aprovechamiento Subjetivo 90% A.M.  
 Aprovechamiento Medio (A.M.) 0,40  
 Sistema general adscrito al área de reparto (m²) -  
 Sistema general incluido (m²) SGA 13e (3.160,20)

DETERMINACIONES DE ORDENACIÓN ESTRUCTURAL

Clase y categoría de suelo Urbanizable Sectorizado  
 Uso global Agropecuario  
 Planeamiento de desarrollo Plan Parcial  
 Edificabilidad máxima (m²t/m²s) 0,6  
 Densidad -

DETERMINACIONES DE ORDENACIÓN PORMENORIZADA

Objetivos y directrices  
 Consolidar el ámbito del Pocito, junto a los caminos que articulan el núcleo con el territorio, como suelo destinado a usos agropecuarios.



<p>CARACTERÍSTICAS DE LA ORDENACIÓN DETALLADA POTESTATIVA</p> <p>Dotaciones -                  Uso pormenorizado -                  Tipología -                  Ordenanzas de edificación de referencia -</p> <p>PROGRAMACIÓN. GESTIÓN Y EJECUCIÓN</p> <p>Sistema de actuación                  Titularidad Privada                  Iniciativa Privada                  Exceso de aprovechamiento -                  Cesiones s/tabla S.A.32</p>	<p>Otros Instrumentos y Programación</p> <p>GRADO DE VINCULACIÓN DE LAS DETERMINACIONES</p> <p>Tiene carácter vinculante el trazado del sistema viario general que figura en los planos de ordenación estructural y completa del núcleo de Almonte. Así mismo el plan parcial asumirá las medidas correctoras del EIA.                  El promotor deberá asumir de igual modo los gastos derivados de la gestión y ejecución de las infraestructuras generales básicas necesarias para el desarrollo del sector.</p> <p>OBSERVACIONES</p>	<p>Proyecto de urbanización</p>
--	---	---------------------------------

SITUACIÓN S/E



S.A.32				
DATOS GENERALES				
Superficie total (ha)	6,50		(64.971,64 m <sup>2</sup> )	
Superficie construida	37.086,80			
DOTACIONES PARA EL SUELO DE USO AGROPECUARIO				
DOTACIONES	SUPERFICIE PROPUESTA (m <sup>2</sup> )	% superficie sector	Superficie resultante según parámetros	DEFICIT/ SUPERAVIT (m <sup>2</sup> )
S.E.L.D.U.P.	6.497,16	10	6.497,16	+ 0,00
EQUIPAMIENTOS	2.598,87	4	2.598,87	+ 0,00
		PLAZAS PROPUESTAS	1 plaza por 100 m <sup>2</sup>	DEFICIT/ SUPERAVIT
PLAZAS DE APARCAMIENTOS		371	371	+ 0

**A L M O N T E**

**IDENTIFICACIÓN DEL ÁMBITO S.A.33**

Ubicación	Almonte
Denominación	Tarajales
Superficie bruta de suelo (m <sup>2</sup> )	47.438,09

**DETERMINACIONES DE ORDENACIÓN ESTRUCTURAL**

Clase y categoría de suelo	Urbanizable Sectorizado
Uso global	Industrial
Planeamiento de desarrollo	Plan Parcial
Edificabilidad máxima (m <sup>2</sup> t/m <sup>2</sup> s)	0,5
Densidad	-
Área de reparto	AA29
Aprovechamiento Objetivo (m <sup>2</sup> t)	23.719,04
Aprovechamiento Subjetivo	90% A.M.
Aprovechamiento Medio (A.M.)	0,40
Sistema general adscrito al área de reparto (m <sup>2</sup> )	-

**DETERMINACIONES DE ORDENACIÓN PORMENORIZADA**

**Objetivos y directrices**

Ampliar el suelo industrial existente para cubrir las demandas planteadas.

**CARACTERÍSTICAS DE LA ORDENACIÓN DETALLADA POTESTATIVA**

Dotaciones	s/ley
Uso pormenorizado	Todas las categorías del uso industrial
Tipología	-
Ordenanzas de edificación de referencia	-

**PROGRAMACIÓN. GESTIÓN Y EJECUCIÓN**

Sistema de actuación	Compensación
Titularidad	Privada
Iniciativa	Privada
Exceso de aprovechamiento	-
Cesiones	s/ley
Otros Instrumentos y Programación	Proyecto de urbanización

**GRADO DE VINCULACIÓN DE LAS DETERMINACIONES**

Tiene carácter vinculante el trazado del sistema viario local que figura en los planos de ordenación estructural y completa del núcleo de Almonte. Así mismo el plan parcial asumirá las medidas correctoras del EIA.

El promotor deberá asumir de igual modo los gastos derivados de la gestión y ejecución de las infraestructuras generales básicas necesarias para el desarrollo del sector.

**OBSERVACIONES**

SITUACIÓN S/E



S. A. 33

DATOS GENERALES

Superficie total (ha)	4,74	(47.438,09 m <sup>2</sup> )
Superficie construida uso industrial (m <sup>2</sup> )	23.719,04	

DOTACIONES PARA EL SUELO INDUSTRIAL

DOTACIONES	SUPERFICIE PROPUESTA (m <sup>2</sup> )	SUPERFICIE NECESARIA				DÉFICIT/ SUPERAVT (m <sup>2</sup> )		
		Según Reglamento de Planeamiento (1976)		Según ley de Ordenación Urbanística de Andalucía (2002)				
		% superficie total del sector	Superficie (m <sup>2</sup> )	% superficie suelo	Superficie mínima - mínimo equipam. (m <sup>2</sup> )		Superficie máxima - máximo equipam. (m <sup>2</sup> )	
S.E.L.D.U.P.	Jardines							
	Áreas de recreo							
	<b>TOTAL S.E.L.D.U.P.</b>	<b>4.743,81</b>	10	4.743,81	10	<b>4.743,81</b>	4.743,81	<b>0</b>
EQUIPAMIENTOS	EDUCACIONAL	Guardería						
		Centro docente						
	SERVICIOS DE INTERES PÚBLICO Y SOCIAL	Deportivo	2	948,76				
		Equipamiento comercial	1	474,38				
		Equipamiento social	1	474,38				
	<b>TOTAL EQUIPAMIENTOS</b>	<b>1.897,52</b>		1.897,52	Entre 4 y 10	<b>1.897,52</b>	4.743,81	<b>0</b>

PLAZAS DE APARCAMIENTOS	PLAZAS PROPUESTAS	PLAZAS NECESARIAS		DÉFICIT/ SUPERAVT
		1/100 m <sup>2</sup>	Entre 0,5 y 1 plaza por 100 m <sup>2</sup>	
	237	237	119	0

ALMONTE

IDENTIFICACIÓN DEL ÁMBITO S.A.35

Ubicación	Almonte
Denominación	Pocito V
Superficie bruta de suelo (m <sup>2</sup> )	56.112,05

DETERMINACIONES DE ORDENACIÓN ESTRUCTURAL

Clase y categoría de suelo	Urbanizable Sectorizado
Uso global	Agropecuario
Planeamiento de desarrollo	Plan Parcial
Edificabilidad máxima (m <sup>2</sup> t/m <sup>2</sup> s)	0,6
Densidad	-

Área de reparto	AA31
Aprovechamiento Objetivo (m <sup>2</sup> t)	30.973,07
Aprovechamiento Subjetivo	90% A.M.
Aprovechamiento Medio (A.M.)	0,386
Sistema general adscrito al área de reparto (m <sup>2</sup> )	-
Sistema general incluido (m <sup>2</sup> )	SGA 13c (4.490,27)

DETERMINACIONES DE ORDENACIÓN PORMENORIZADA

Objetivos y directrices

Consolidar el ámbito del Pocito, junto a los caminos que articulan el núcleo con el territorio, como suelo destinado a usos agropecuarios.

CARACTERÍSTICAS DE LA ORDENACIÓN DETALLADA  
POTESTATIVA

Dotaciones -  
 Uso pormenorizado -  
 Tipología -  
 Ordenanzas de edificación de referencia -

PROGRAMACIÓN. GESTIÓN Y EJECUCIÓN

Sistema de actuación	Compensación
Titularidad	Privada
Iniciativa	Privada
Exceso de aprovechamiento	-
Cesiones	s/ tabla S.A.35
Otros Instrumentos y Programación	Proyecto de urbanización

GRADO DE VINCULACIÓN DE LAS DETERMINACIONES

Tiene carácter vinculante el trazado del sistema viario que figura en los planos de ordenación estructural y completa del núcleo de Almonte, así como el carácter de espacio frontera del sistema de espacios libres, pudiendo el planeamiento de desarrollo realizar ajustes en la delimitación de las zonas verdes. Asimismo asumirá las medidas correctoras del EIA.

El promotor deberá asumir de igual modo los gastos derivados de la gestión y ejecución de las infraestructuras generales básicas necesarias para el desarrollo del sector.

OBSERVACIONES

SITUACIÓN S/E



S.A.35				
DATOS GENERALES				
Superficie total (ha)	5,61	(56.112,05 m <sup>2</sup> )		
Superficie construida	30.973,07			
DOTACIONES PARA EL SUELO DE USO AGROPECUARIO				
DOTACIONES	SUPERFICIE PROPUESTA (m <sup>2</sup> )	% superficie sector	Superficie resultante según parámetros	DEFICIT/ SUPERÁVIT (m <sup>2</sup> )
S.E.L.D.U.P.	5.611,21	10	5.611,21	+ 0,00
EQUIPAMIENTOS	2.244,48	4	2.244,48	+ 0,00
		PLAZAS PROPUESTAS	1 plaza por 100 m <sup>2</sup>	DEFICIT/ SUPERÁVIT
PLAZAS DE APARCAMIENTOS		310	310	+ 0

## ALMONTE

## IDENTIFICACIÓN DEL ÁMBITO S.A.36

Ubicación	Almonte
Denominación	Pocito VI
Superficie bruta de suelo (m <sup>2</sup> )	49.587,43

## DETERMINACIONES DE ORDENACIÓN ESTRUCTURAL

Clase y categoría de suelo	Urbanizable Sectorizado
Uso global	Agropecuario
Planeamiento de desarrollo	Plan Parcial
Edificabilidad máxima (m <sup>2</sup> t/m <sup>2</sup> s)	0,65
Densidad	-
Área de reparto	AA32
Aprovechamiento Objetivo (m <sup>2</sup> t)	27.928,28
Aprovechamiento Subjetivo	90% A.M.
Aprovechamiento Medio (A.M.)	0,395
Sistema general adscrito al área de reparto (m <sup>2</sup> )	-
Sistema general incluido (m <sup>2</sup> )	SGA 13d (6.537,77)

## DETERMINACIONES DE ORDENACIÓN PORMENORIZADA

## Objetivos y directrices

Consolidar el ámbito del Pocito, junto a los caminos que articulan el núcleo con el territorio, como suelo destinado a usos agropecuarios.

## CARACTERÍSTICAS DE LA ORDENACIÓN DETALLADA POTESTATIVA

Dotaciones	-
Uso pormenorizado	-
Tipología	-
Ordenanzas de edificación de referencia	-

## PROGRAMACIÓN. GESTIÓN Y EJECUCIÓN

Sistema de actuación	Compensación
Titularidad	Privada
Iniciativa	Privada
Exceso de aprovechamiento	-
Cesiones	s/ tabla S.A.36
Otros Instrumentos y Programación	Proyecto de urbanización

## GRADO DE VINCULACIÓN DE LAS DETERMINACIONES

Tiene carácter vinculante el trazado del sistema viario general que figura en los planos de ordenación estructural y completa del núcleo de Almonte. Así mismo el plan parcial asumirá las medidas correctoras del EIA.

El promotor deberá asumir de igual modo los gastos derivados de la gestión y ejecución de las infraestructuras generales básicas necesarias para el desarrollo del sector.

## OBSERVACIONES

SITUACIÓN S/E



**S.A.36**

DATOS GENERALES		
Superficie total (ha)	4,96	(49.587,43 m <sup>2</sup> )
Superficie construida	27.928,28	

DOTACIONES PARA EL SUELO DE USO AGROPECUARIO				
DOTACIONES	SUPERFICIE PROPUESTA (m <sup>2</sup> )	% Superficie sector	Superficie resultante según parámetros	DÉFICIT/ SUPERÁVIT (m <sup>2</sup> )
S.E.L.D.U.P.	4.958,74	10	4.958,74	+ 0,00
EQUIPAMIENTOS	1.983,50	4	1.983,50	+ 0,00

	PLAZAS PROPUESTAS		DÉFICIT/ SUPERÁVIT
PLAZAS DE APARCAMIENTOS	279	1 plaza por 100 m <sup>2</sup>	+ 0
		279	

Sección tercera. Los sectores de suelo urbanizable transitorio en el núcleo urbano de Almonte.

Artículo 616b. Condiciones urbanísticas particulares.

Las condiciones urbanísticas correspondientes a los sectores establecidos por este Plan en el suelo urbanizable transitorio del núcleo de Almonte son las contenidas en la tabla 9-2c y en las fichas de cada uno de los sectores.

SECTORES		SUPERFICIE (m <sup>2</sup> )	USO GLOBAL	ORDENANZA DE REFERENCIA	EDIFICABILIDAD (m <sup>2</sup> /m <sup>2</sup> s)	DENSIDAD (viviendas/Ha)	SUPERFICIE CONSTRUIDA (m <sup>2</sup> )	APROVECHAMIENTO MEDIO	NÚMERO DE VIVIENDAS	NÚMERO DE VIVIENDAS PROTEGIDAS
S.A.13	Catalina	22.532	Residencial	-	0,7	70	16.472,4	0,70	164	164

Tabla 9-2c: Sectores de suelo urbanizable transitorio en el núcleo urbano de Almonte

### A L M O N T E

#### IDENTIFICACIÓN DEL ÁMBITO S.A.13

Ubicación Almonte  
Denominación Catalina  
Superficie bruta de suelo (m<sup>2</sup>) 23.532,0

#### DETERMINACIONES DE ORDENACIÓN ESTRUCTURAL

Clase y categoría de suelo Urbanizable Transitorio  
Uso global Residencial  
Planeamiento de desarrollo Plan Parcial  
Edificabilidad máxima (m<sup>2</sup>t/m<sup>2</sup>s) 0,7  
Densidad 70 viv/Ha  
Área de reparto AA7  
Aprovechamiento Objetivo (m<sup>2</sup>t) 16.472,40  
Aprovechamiento Subjetivo 90% A.M.  
Aprovechamiento Medio (A.M.) 0,7  
Sistema general adscrito al área de reparto (m<sup>2</sup>) -  
Número de viviendas protegidas 164

#### DETERMINACIONES DE ORDENACIÓN PORMENORIZADA

##### Objetivos y directrices

Colmatar los vacíos intersticiales del asentamiento central del núcleo de Almonte.

Articular los sectores colindantes, mediante la implementación de un sistema de espacios libres estructurante.

#### CARACTERÍSTICAS DE LA ORDENACIÓN DETALLADA POTESTATIVA

Dotaciones Ver tabla S.A.13  
Uso pormenorizado -  
Tipología -  
Ordenanzas de edificación de referencia -

#### PROGRAMACIÓN. GESTIÓN Y EJECUCIÓN

Sistema de actuación Compensación  
Titularidad Pública  
Iniciativa Pública  
Exceso de aprovechamiento -  
Cesiones s/tabla S.A. 13  
Otros Instrumentos y Programación Proyecto de Urbanización

#### GRADO DE VINCULACIÓN DE LAS DETERMINACIONES

El planeamiento de desarrollo incorporará como vinculantes las siguientes determinaciones, las que figuran en los planos de ordenación estructural y ordenación completa del núcleo de Almonte, y además se adoptarán las medidas correctoras del EIA.

#### OBSERVACIONES

Número máximo de viviendas: 164.

SITUACIÓN S/E



**S. A. 13**

DATOS GENERALES	
Superficie total (ha)	2,35 (23.532,00 m <sup>2</sup> )
Número de viviendas	164
Superficie construida uso residencial (m <sup>2</sup> )	16.472,40

DOTACIONES PARA EL SUELO RESIDENCIAL									
DOTACIONES	SUPERFICIE PROPUESTA (m <sup>2</sup> )	SUPERFICIE NECESARIA						DEFICIT/ SUPERAVIT (m <sup>2</sup> )	
		Segun Reglamento de Planeamiento (1979)		Segun ley de Ordenación Urbanística de Andalucía (2002)			10% Superficie vector (m <sup>2</sup> )		
		m <sup>2</sup> /viv	Superficie (m <sup>2</sup> )	m <sup>2</sup> /100 m <sup>2</sup>	Superficie mínima mínima equipam (m <sup>2</sup> )	Superficie mínima mínima SELDUPS (m <sup>2</sup> )			
S.E.L.D.U.P.	Jardines	15	2.460,00						
	Áreas de recreo	3	492,00						
	<b>TOTAL S.E.L.D.U.P.</b>	<b>2.965,03</b>		<b>2.952,00</b>	Entre 18 y 21	3.459,20	2.965,03	2.353,20	+ 0,00
EQUIPAMIENTOS	EDUCACIONAL	1.142,15	Guardería	10	1.640,00				
	Centro docente								
	SERVICIOS DE INTERÉS PÚBLICO Y SOCIAL	371,62	Deportivo						
	Equipamiento comercial		2 m <sup>2</sup> /viv	205,00					
	Equipamiento social								
<b>TOTAL EQUIPAMIENTOS</b>	<b>2.124,87</b>		<b>1.845,00</b>	Entre 9 y 12	1.482,52	1.976,69		+ 148,18	

PLAZAS DE APARCAMIENTOS	PLAZAS PROPUESTAS	PLAZAS NECESARIAS		DEFICIT/ SUPERAVIT
		1/100 m <sup>2</sup>	Entre 0.5 y 1 plaza por 100 m <sup>2</sup>	
	165	165	82	0



Sección cuarta. Los sectores de suelo urbanizable sectorizado en el núcleo urbano del Rocío

Artículo 617a. Condiciones urbanísticas particulares.

Las condiciones urbanísticas correspondientes a los sectores establecidos por este Plan en el suelo urbanizable sectorizado son las contenidas en la tabla 9-3a y 9-3b y en las fichas de cada uno de los sectores.

SECTORES	SUPERFICIE (m <sup>2</sup> )	USO GLOBAL	ORDENANZA DE REFERENCIA	EDIFICABILIDAD (m <sup>2</sup> /m <sup>2</sup> s)	DENSIDAD (Viv/Ha)	SUPERFICIE CONSTRUIDA (m <sup>2</sup> )	APROVECHAMIENTO MEDIO	NÚMERO DE VIVIENDAS	NÚMERO DE PLAZAS HOTELERAS	
SR3	Santaolalla Norte	93.179,52	Residencial	RRE	0,5	12	43.702,18	0,473	111	-
SR4	Santaolalla Centro	102.994,35	Residencial	RRE	0,5	12	45.631,41	0,473	124	-
SR5	Camino de Moguer	24.320,70	Turístico	TRH	0,3	-	7.296,21	0,27	-	98
SR6	La Dehesa Ila	50.862,06	Turístico	TRH	0,3	-	15.258,62	0,27	-	120
SR7	Caño de la Venta	77.562,15	Turístico	TRH	0,3	-	23.266,65	0,27	-	444

Tabla 9-3a: Sectores de suelo urbanizable sectorizado en el núcleo urbano del Rocío

ÁREA DE REPARTO	SECTORES	ZONAS	USO	SUPERFICIE (m <sup>2</sup> s)	EDIFICABILIDAD UNITARIA s/sup.brut. (m <sup>2</sup> /m <sup>2</sup> s)	EDIFICABILIDAD LUCRATIVA TOTAL (Aprovechamiento uso específico) (m <sup>2</sup> tuc)	COEFICIENTE HOMOGENIZACIÓN	APROVECHAMIENTO (Aprovechamiento de uso característico) (m <sup>2</sup> tuc)	APROVECHAMIENTO MEDIO (m <sup>2</sup> tuc/m <sup>2</sup> s)
AR2	SR3	-	Residencial	87.404,35	0,5	43.702,18	-	41.407,62	0,473
		Z <sub>1</sub>	Residencial libre	-	-	37.146,65	1	-	
		Z <sub>2</sub>	Residencial VPO	-	-	6.555,33	0,65	-	
		Z <sub>3</sub>	Sistema general SGR16a incluido y obtenido	5.775,16	0	0	0	-	
					93.179,52				
	SR4	-	Residencial	91.262,63	0,5	45.631,41	-	43.235,76	
		Z <sub>1</sub>	Residencial libre	-	-	38.786,70	1	-	
		Z <sub>2</sub>	Residencial VPO	-	-	6.844,71	0,65	-	
		Z <sub>3</sub>	Sistema general SGR16b incluido y obtenido	11.731,52	0	0	0	-	
					102.994,35				
TOTAL	Z <sub>1</sub> y Z <sub>2</sub>		178.667,18			69.333,59			
		Z <sub>3</sub>	17.506,69						

ÁREA DE REPARTO	SECTORES	ZONAS	USO	SUPERFICIE (m <sup>2</sup> s)	EDIFICABILIDAD UNITARIA s/sup.brut. (m <sup>2</sup> /m <sup>2</sup> s)	EDIFICABILIDAD LUCRATIVA TOTAL (Aprovechamiento uso específico) (m <sup>2</sup> tuc)	COEFICIENTE HOMOGENIZACIÓN	APROVECHAMIENTO (Aprovechamiento de uso característico) (m <sup>2</sup> tuc)	APROVECHAMIENTO MEDIO (m <sup>2</sup> tuc/m <sup>2</sup> s)
AR3	S.R.5	-	Turístico	24.320,70	0,3	7.296,21	-	-	
		Z <sub>1</sub>	-	-	5.796,21	0,9	5.216,59		
	Z <sub>2</sub>	Residencial unifamiliar	-	-	1.500,0	1	1.500,0		
	S.R.6	-	Turístico	50.862,06	0,3	15.258,62	0,9	13.732,76	
	S.R.7	-	Turístico	77.562,15	0,3	23.266,65	0,9	20.841,79	
TOTAL			152.744,91				41.391,14	0,27	

Tabla 9-3b: Cálculo del aprovechamiento medio en los sectores de suelo urbanizable sectorizado en el núcleo urbano del Rocío

EL ROCÍO

IDENTIFICACIÓN DEL ÁMBITO S.R.3

Ubicación	El Rocío
Denominación	Santaolalla Norte
Superficie bruta de suelo (m <sup>2</sup> )	93.179,52

DETERMINACIONES DE ORDENACIÓN ESTRUCTURAL

Clase y categoría de suelo	Urbanizable sectorizado
Uso global	Residencial
Planeamiento de desarrollo	Plan Parcial
Edificabilidad máxima (m <sup>2</sup> t/m <sup>2</sup> s)	0,5
Densidad	12 viv/Ha
Área de reparto	AR2
Aprovechamiento Objetivo (m <sup>2</sup> t)	43.702,18
Aprovechamiento Subjetivo	90% A.M.
Aprovechamiento Medio (A.M.)	0,431
Sistema general incluido de (m <sup>2</sup> )	SGR16a (5.775,16)
Número máximo de viviendas	111
Viviendas protegidas	
- Número mínimo de viviendas protegidas	17
- 15% A.O. (m <sup>2</sup> t)	6.555,33

DETERMINACIONES DE ORDENACIÓN PORMENORIZADA

Objetivos y directrices

Sellar el crecimiento de la aldea mediante un cambio morfológico de la trama urbana, siguiendo los trazados existentes en el Sitio Histórico.

Crear un gran espacio libre de transición entre el núcleo existente y el espacio a reforestar.

Conformar la Puerta de la Virgen en la confluencia del Camino de los Llanos con el nuevo sector

CARACTERÍSTICAS DE LA ORDENACIÓN DETALLADA POTESTATIVA

Dotaciones	Ver tabla S.R.3
Uso pormenorizado	Unifamiliar adosada y casa de hermandad

Tipología	-
Ordenanzas de edificación de referencia	RRE

PROGRAMACIÓN. GESTIÓN Y EJECUCIÓN

Sistema de actuación	Cooperación
Titularidad	Pública
Iniciativa	Pública
Exceso de aprovechamiento	-
Cesiones	s/tabla S.R.3 y s/ley
Otros Instrumentos y Programación	Proyecto de urbanización

GRADO DE VINCULACIÓN DE LAS DETERMINACIONES

El planeamiento de desarrollo incorporará como vinculantes las siguientes determinaciones, las que figuran en los planos de ordenación estructural y ordenación completa del núcleo del Rocío, y además las que constan a continuación:

- Superficie mínima de espacios libres de dominio público: 37.071 m<sup>2</sup>s.
- Se reservará suelo para 10 casas de hermandad con una superficie máxima de 2.526 m<sup>2</sup>s.
- Parcela mínima: 180 m<sup>2</sup>s.
- Altura máxima permitida: 2 plantas.
- Mantenimiento de la tipología de vivienda de El Rocío, de los porches y de la calle de servicio.
- En las esquinas se deberá cerrar la manzana para evitar la visión de la calle de servicio.
- Las casas de hermandad estarán situadas en contacto con el espacio a reforestar (SGR4), destinado a acampada de las hermandades y estarán situadas como mínimo a 24 metros lineales de distancia.
- Las dotaciones se implantarán en el entorno de la Puerta de la Virgen.
- Se asumirán las medidas correctoras del EIA.
- El promotor asumirá de igual modo los gastos derivados de la gestión y ejecución de las infraestructuras generales básicas necesarias para el desarrollo del sector.

OBSERVACIONES

SITUACIÓN S/E



S. R. 3

DATOS GENERALES			
Superficie total (ha)		9,32	(93.179,52 m²)
Superficie de manzana (m²s)		27.292	
Número máximo de viviendas		111	
Superficie edificable del sector (m²)		43.702,18	

DOTACIONES PARA EL SUELO RESIDENCIAL								
DOTACIONES	SUPERFICIE PROPUESTA (m²)	SUPERFICIE NECESARIA						DEFICIT/ SUPERAVIT (m²)
		Segun Reglamento de Planeamiento (1976)		Segun Ley de Ordenación Urbanística de Andalucía (2002)				
		m²/viv	Superficie m²	m²/100 m²	Superficie mínima mínima edificable (m²)	Superficie mínima mínima S.E.L.D.U.P.S. (m²)	10% Superficie sector (m²)	
S.E.L.D.U.P.S.	Jardines	15	1.665,0	Entre 18 y 21	9.177,46	7.866,39	9.317,95	+ 27.893,89
	Áreas de factos	3	333,0					
	<b>TOTAL S.E.L.D.U.P.S.</b>	<b>37.071,35</b>	<b>1.998,0</b>					
EQUIPAMIENTOS	Guardería	10	1.110,0	Entre 9 y 12	3.933,20	5.244,26		+ 4.187,75
	Centro docente							
	Deportivo							
	Equipamiento comercial	2m²/viv	111,0					
	Equipamiento social							
<b>TOTAL EQUIPAMIENTOS</b>	<b>8.120,95</b>	<b>1.221,0</b>						

PLAZAS DE APARCAMIENTOS	PLAZAS PROPUESTAS	PLAZAS NECESARIAS		DEFICIT/ SUPERAVIT
	437	1/100 m²	Entre 0,5 y 1 plaza por 100 m²	
		437	219	0

EL ROCÍO

IDENTIFICACIÓN DEL ÁMBITO S.R.4

Ubicación: El Rocío  
 Denominación: Santaolalla Centro  
 Superficie bruta de suelo (m²): 102.994,35

DETERMINACIONES DE ORDENACIÓN ESTRUCTURAL

Clase y categoría de suelo: Urbanizable sectorizado  
 Uso global: Residencial  
 Planeamiento de desarrollo: Plan Parcial  
 Edificabilidad máxima (m²t/m²s): 0,5  
 Densidad: 12 viv/Ha  
 Área de reparto: AR2  
 Aprovechamiento Objetivo (m²t): 45.631,41  
 Aprovechamiento Subjetivo: 90% A.M.  
 Aprovechamiento Medio (A.M.): 0,5  
 Sistema general incluido de (m²): SGR16b (11.731,52)  
 Número máximo de viviendas: 124  
 Viviendas protegidas:  
 - Número mínimo de viviendas protegidas: 19  
 - 15% A.O. (m²t): 6.844,71

DETERMINACIONES DE ORDENACIÓN PORMENORIZADA

Objetivos y directrices

Sellar el crecimiento de la aldea mediante un cambio morfológico de la trama urbana, siguiendo los trazados existentes en el Sitio Histórico.

Crear un gran espacio central de transición entre el núcleo existente y el espacio a reforestar.

Conformar la Puerta de Almonte en la unión del Camino de Almonte con el nuevo sector.

CARACTERÍSTICAS DE LA ORDENACIÓN DETALLADA POTESTATIVA

Dotaciones: Ver tabla S.R.4  
 Uso pormenorizado: Unifamiliar adosada y casa de hermandad

Tipología: -  
 Ordenanzas de edificación de referencia: RRE

PROGRAMACIÓN. GESTIÓN Y EJECUCIÓN

Sistema de actuación: Cooperación  
 Titularidad: Pública  
 Iniciativa: Pública  
 Exceso de aprovechamiento: -  
 Cesiones: s/tabla S.R.4 y s/ley  
 Otros Instrumentos y Programación: Proyecto de urbanización

GRADO DE VINCULACIÓN DE LAS DETERMINACIONES

El planeamiento de desarrollo incorporará como vinculantes las siguientes determinaciones, las que figuran en los planos de ordenación estructural y ordenación completa del núcleo del Rocío, y además las que constan a continuación:

- Se reservará suelo para 15 casas de hermandad con una superficie máxima de 3.122 m²s.
- Superficie mínima de espacios libres: 36.263 m²s.
- Parcela mínima: 180 m²s.
- Mantenimiento de la tipología de vivienda de El Rocío, de los porches y de la calle de servicio.
- Las dotaciones se implantarán en el entorno de la Puerta de Almonte.
- En las esquinas se deberá cerrar la manzana para evitar la visión de la calle de servicio.
- Las casas de hermandad estarán situadas en contacto con el espacio a reforestar (SGR4), destinado a acampada de las hermandades y estarán situadas como mínimo a 24 metros lineales de distancia.
- La altura máxima permitida será de dos plantas.
- Se asumirán las medidas correctoras del EIA.
- El promotor asumirá de igual modo los gastos derivados de la gestión y ejecución de las infraestructuras generales básicas necesarias para el desarrollo del sector.

OBSERVACIONES

SITUACIÓN S/E



S. R. 4

DATOS GENERALES		
Superficie total (ha)	10,30	(102.994,35 m <sup>2</sup> )
Superficie de manzana (m <sup>2</sup> s)	36.430	
Número máximo de viviendas	125	
Superficie de parcelas de uso residencial (m <sup>2</sup> s)	28.875,80	
Superficie edificable del sector (m <sup>2</sup> )	45.631,41	

DOTACIONES PARA EL SUELO RESIDENCIAL								
DOTACIONES	SUPERFICIE PROPUESTA (m <sup>2</sup> )	Segun Reglamento de		SUPERFICIE NECESARIA			DEFICIT/ SUPERAVIT (m <sup>2</sup> )	
		m <sup>2</sup> /viv	Superficie (m <sup>2</sup> )	Segun Ley de Ordenación Urbanística de Andalucía (2002)				
				m <sup>2</sup> /100m <sup>2</sup>	Superficie mínima -estamos Acaparr- (m <sup>2</sup> )	Superficie máxima -estamos SELDUPS (m <sup>2</sup> )	100% Superficie sector (m <sup>2</sup> )	
S.E.L.D.U.P.S	Jardines	15	1.875,0					
	Áreas de recreo	3	375,0					
	<b>TOTAL S.E.L.D.U.P.S</b>	<b>36.263,71</b>	<b>2.250,0</b>	Entre 18 y 21	<b>9.582,60</b>	8.213,65	10.299,44	<b>+ 26.681,11</b>
EQUIPAMIENTOS	EDUCACIONAL	Guardería	10	1.250,0				
	SERVICIOS DE INTERÉS PÚBLICO Y SOCIAL	Centro docente						
		Deportivo						
		Equipamiento comercial						
	Equipamiento social	2m <sup>2</sup> /viv	125,0					
	<b>TOTAL EQUIPAMIENTOS</b>	<b>8.650,27</b>	<b>1.375,0</b>	Entre 9 y 12	<b>4.106,83</b>	5.475,77		<b>+ 4.543,44</b>

PLAZAS DE APARCAMIENTOS	PLAZAS PROPUESTAS		PLAZAS NECESARIAS		DEFICIT/ SUPERAVIT
	615	456	Entre 0,5 y 1 plaza por 100 m <sup>2</sup>	226	
					69

EL ROCÍO

IDENTIFICACIÓN DEL ÁMBITO S.R.5

Ubicación El Rocío  
 Denominación Camino de Moguer  
 Superficie bruta de suelo (m<sup>2</sup>) 24.320,70

DETERMINACIONES DE ORDENACIÓN ESTRUCTURAL

Clase y categoría de suelo Urbanizable Sectorizado  
 Uso global Turístico  
 Planeamiento de desarrollo Plan Parcial  
 Edificabilidad máxima (m<sup>2</sup>t/m<sup>2</sup>s) 0,3  
 Densidad -

Área de reparto AR3  
 Aprovechamiento Objetivo (m<sup>2</sup>t) 7.296,21  
 Aprovechamiento Subjetivo 90% A.M.  
 Aprovechamiento Medio (A.M.) 0,3  
 Sistema general adscrito al área de reparto (m<sup>2</sup>) -  
 Número máximo de plazas hoteleras 98

DETERMINACIONES DE ORDENACIÓN PORMENORIZADA

Objetivos y directrices

Constituir una fachada de El Rocío en el entorno del museo y articular el núcleo principal con el barrio del

Camino de Moguer. La estructura principal viaria se apoyará en el camino de circunvalación existente.

**CARACTERÍSTICAS DE LA ORDENACIÓN DETALLADA POTESTATIVA**

Dotaciones	Ver tabla S.R.5
Uso pormenorizado	Hotelero y vivienda unifamiliar adosada
Tipología	-
Ordenanzas de edificación de referencia	TR, RRE

**PROGRAMACIÓN. GESTIÓN Y EJECUCIÓN**

Sistema de actuación	Cooperación
Titularidad	Pública
Iniciativa	Pública
Exceso de aprovechamiento	-
Cesiones	s/tabla S.R.5 y s/ley
Otros Instrumentos y Programación	Proyecto de urbanización

**GRADO DE VINCULACIÓN DE LAS DETERMINACIONES**

El planeamiento de desarrollo incorporará como vinculantes las siguientes determinaciones, las que figuran en los planos de ordenación estructural y ordenación completa del núcleo del Rocío, y además las que constan a continuación:

- Parcela mínima para uso residencial: 180 m<sup>2</sup>s.
- Número máximo de viviendas: 10
- Superficie mínima de espacios libres de dominio público: 4.864 m<sup>2</sup>s.
- Altura máxima permitida: 2 plantas.
- Número de hoteles: 1
- Categoría uso hotelero: Turismo de naturaleza. 4 estrellas.
- El uso residencial se dispondrá en edificación entre medianeras y el hotelero como edificación aislada.
- Se asumirán las medidas correctoras del EIA.
- El promotor asumirá de igual modo los gastos derivados de la gestión y ejecución de las infraestructuras generales básicas necesarias para el desarrollo del sector.
- El aprovechamiento de uso específico es el siguiente:

Turístico: 5.796,21 m<sup>2</sup><sub>tue.</sub>  
Residencial unifamiliar: 1.500,0 m<sup>2</sup><sub>tue.</sub>

**OBSERVACIONES**

Está afectado en su parte oeste por la zona de policía del arroyo de La Laguna de los Reyes. Tendrá por tanto que atenerse al informe preceptivo sobre las limitaciones de uso de la Confederación Hidrográfica del Guadalquivir. Usos incompatibles en el sector: Terciario e industrial.

**SITUACIÓN S/E**



**S. R. 5**

DATOS GENERALES		
Superficie total (ha)	2,43	(24.320,70 m <sup>2</sup> )
Superficie parcela turística baja densidad (m <sup>2</sup> s)	9.826	
Número de plazas hoteleras	98	
Superficie edificable del sector (m <sup>2</sup> t)	7.296,21	

DOTACIONES PARA EL SUELO DE USO TURISTICO							
DOTACIONES	SUPERFICIE PROPUESTA (m <sup>2</sup> )	SUPERFICIE NECESARIA					DÉFICIT/ SUPERAVIT (m <sup>2</sup> )
		Según Reglamento de Planeamiento (1978)	Según ley de Ordenación Urbanística de Andalucía (2002)				
			% superficie sector	Superficie con 5% equipamientos (m <sup>2</sup> )	Superficie con 10% equipamientos (m <sup>2</sup> )		
SELD.U.P.	Jardines						
	Áreas de ocio						
	<b>TOTAL SELD.U.P.</b>	<b>4.864,14</b>	<b>20</b>	<b>4.864,14</b>			<b>0</b>
EQUIPAMIENTOS	EDUCACIONAL	Guardería					
		Centro docente					
	SERVICIOS DE INTERÉS PÚBLICO Y SOCIAL	Deportivo					
		Equipamiento comercial					
	Equipamiento social						
	<b>TOTAL EQUIPAMIENTOS</b>	<b>1.216,04</b>	<b>Entre 5 y 10</b>	<b>1.216,04</b>	<b>2.432,07</b>		<b>0</b>

PLAZAS DE APARCAMIENTOS	PLAZAS PROPUESTAS	PLAZAS NECESARIAS		DÉFICIT/ SUPERAVIT
		Entre 1 y 1,5 plazas por 100 m <sup>2</sup>		
	73	73		0

**EL ROCÍO**

**IDENTIFICACIÓN DEL ÁMBITO S.R.6**

Ubicación	El Rocío
Denominación	La Dehesilla
Superficie bruta de suelo (m <sup>2</sup> )	50.862,06

**DETERMINACIONES DE ORDENACIÓN ESTRUCTURAL**

Clase y categoría de suelo	Urbanizable Sectorizado
Uso global	Turístico
Planeamiento de desarrollo	Plan Parcial
Edificabilidad máxima (m <sup>2</sup> t/m <sup>2</sup> s)	0,3
Densidad	-
Área de reparto	AR3
Aprovechamiento Objetivo (m <sup>2</sup> t)	15.258,62
Aprovechamiento Subjetivo	90% A.M.
Aprovechamiento Medio (A.M.)	0,3
Sistema general adscrito al área de reparto (m <sup>2</sup> )	0
Número máximo de plazas hoteleras	120

**DETERMINACIONES DE ORDENACIÓN PORMENORIZADA**

**Objetivos y directrices**

Resolver el final de la trama urbana en su encuentro con el arroyo Caño de la Venta geometrizando la forma natural del cauce.

Generar un espacio libre de transición entre el nuevo resort turístico y el núcleo existente.

**CARACTERÍSTICAS DE LA ORDENACIÓN DETALLADA POTESTATIVA**

Dotaciones	Ver tabla S.R.6
Uso pormenorizado	Hotelero
Tipología	-
Ordenanzas de edificación de referencia	TR

**PROGRAMACIÓN. GESTIÓN Y EJECUCIÓN**

Sistema de actuación	Cooperación
Titularidad	Pública
Iniciativa	Pública
Exceso de aprovechamiento	-
Cesiones	s/tabla S.R.6 y s/ley
Otros Instrumentos y Programación	Proyecto de urbanización

**GRADO DE VINCULACIÓN DE LAS DETERMINACIONES**

El planeamiento de desarrollo incorporará como vinculantes las siguientes determinaciones, las que figuran en los planos de ordenación estructural y ordenación completa del núcleo del Rocío, y además las que constan a continuación:

- La masa forestal existente se deberá mantener íntegramente.
- Superficie mínima de espacios libres de dominio público: 30.566 m<sup>2</sup>s.
- Número máximo de hoteles: 1.
- Categoría uso hotelero: Turismo de naturaleza. 4 estrellas.
- Altura máxima: 2 plantas.
- Se asumirán las medidas correctoras del EIA.
- El promotor asumirá de igual modo los gastos derivados de la gestión y ejecución de las infraestructuras generales básicas necesarias para el desarrollo del sector.

**OBSERVACIONES**

Está afectado en su parte oeste por la zona de policía del arroyo de La Laguna de los Reyes. Tendrá por tanto que atenerse al informe preceptivo sobre las limitaciones de uso de la Confederación Hidrográfica del Guadalquivir. Usos incompatibles en este sector: residencial, terciario e industrial.

SITUACIÓN S/E



**S R 6**

DATOS GENERALES		
Superficie total (ha)		5,09 (50.862,06 m <sup>2</sup> )
Superficie parcela turística baja densidad (m <sup>2</sup> s)		11.965
Número de plazas hoteleras		120
Superficie edificable del sector (m <sup>2</sup> )		15.258,62

**DOTACIONES PARA EL SUELO DE USO TURÍSTICO**

DOTACIONES	SUPERFICIE PROPUESTA (m <sup>2</sup> )	SUPERFICIE NECESARIA			DEFICIT/ SUPERAVT (m <sup>2</sup> )		
		Según Reglamento de Planeamiento (1978)	Según ley de Ordenación Urbanística de Andalucía (2002)				
			% Superficie sector	Superficie con 5% equipamientos (m <sup>2</sup> )	Superficie con 10% equipamientos (m <sup>2</sup> )		
S.E.L.D.U.P.	Jardines						
	Áreas de recreo						
	<b>TOTAL S.E.L.D.U.P.</b>	<b>30.566,80</b>		<b>20</b>	<b>10.172,41</b>	<b>+ 20.394,39</b>	
EQUIPAMENTOS	EDUCACIONAL						
	Guardería						
	Centro docente						
	SERVICIOS DE INTERES PÚBLICO Y SOCIAL						
	Deportivo						
	Equipamiento comercial						
	Equipamiento social						
	<b>TOTAL EQUIPAMENTOS</b>	<b>6.470,97</b>		<b>Entre 5 y 10</b>	<b>2.543,10</b>	<b>5.086,21</b>	<b>+ 3.927,87</b>

PLAZAS DE APARCAMIENTOS	PLAZAS PROPUESTAS	PLAZAS NECESARIAS		DEFICIT/ SUPERAVT
		Entre 1 y 1,5 plazas por 100 m <sup>2</sup> c		
	<b>153</b>		<b>153</b>	<b>0</b>

(Continúa en el fascículo 4 de 4)

FRANQUEO CONCERTADO núm. 41/63





---

## SUMARIO

---

(Continuación del fascículo 3 de 4)

### 3. Otras disposiciones

PÁGINA

#### CONSEJERÍA DE OBRAS PÚBLICAS Y TRANSPORTES

Resolución de 14 de diciembre de 2007, de la Delegación Provincial de Huelva, referente al expediente CP-168/2001, por la que se Subsana, Inscribe y Publica el Plan General de Ordenación Urbanística de Almonte. (Continuación.)

322

Número formado por cuatro fascículos

Jueves, 7 de febrero de 2008

Año XXX

Número 27 (4 de 4)

Edita: Servicio de Publicaciones y BOJA  
CONSEJERÍA DE LA PRESIDENCIA  
Secretaría General Técnica  
Dirección: Apartado Oficial Sucursal núm. 11. Bellavista.  
41014 SEVILLA  
Talleres: Servicio de Publicaciones y BOJA



Teléfono: 95 503 48 00\*  
Fax: 95 503 48 05  
Depósito Legal: SE 410 - 1979  
ISSN: 0212 - 5803  
Formato: UNE A4

EL ROCÍO

IDENTIFICACIÓN DEL ÁMBITO S.R.7

Ubicación	El Rocío
Denominación	Caño de la Venta
Superficie bruta de suelo (m <sup>2</sup> )	77.562,15
DETERMINACIONES DE ORDENACIÓN ESTRUCTURAL	
Clase y categoría de suelo	Urbanizable Sectorizado
Uso global	Turístico
Planeamiento de desarrollo	Plan Parcial
Edificabilidad máxima (m <sup>2</sup> t/m <sup>2</sup> s)	0,3
Densidad	-
Área de reparto	AR3
Aprovechamiento Objetivo (m <sup>2</sup> t)	23.268,65
Aprovechamiento Subjetivo	90% A.M.
Aprovechamiento Medio (A.M.)	0,3
Sistema general adscrito al área de reparto (m <sup>2</sup> )	0
Número máximo de plazas hoteleras	444

DETERMINACIONES DE ORDENACIÓN PORMENORIZADA

Objetivos y directrices

Resolver el final de la trama urbana en su encuentro con el arroyo Caño de la Venta geometrizando la forma natural del cauce.

Generar un espacio libre de transición entre el nuevo resort turístico y el núcleo existente.

CARACTERÍSTICAS DE LA ORDENACIÓN DETALLADA POTESTATIVA

Dotaciones	Ver tabla S.R.7
Uso pormenorizado	Hotelero
Tipología	-
Ordenanzas de edificación de referencia	TR

PROGRAMACIÓN. GESTIÓN Y EJECUCIÓN

Sistema de actuación	Cooperación
Titularidad	Pública
Iniciativa	Pública
Exceso de aprovechamiento	-
Cesiones	s/tabla S.R.7 y s/ley
Otros Instrumentos y Programación	Proyecto de urbanización

GRADO DE VINCULACIÓN DE LAS DETERMINACIONES

El planeamiento de desarrollo incorporará como vinculantes las siguientes determinaciones, las que figuran en los planos de ordenación estructural y ordenación completa del núcleo del Rocío, y además las que constan a continuación:

- La masa forestal existente se deberá mantener íntegramente.
- Superficie mínima de espacios libres de dominio público: 24.310 m<sup>2</sup>s.
- Número máximo de hoteles: 2.
- Categoría uso hotelero: Turismo de naturaleza. 4 estrellas.
- Altura máxima: 2 plantas.
- Se asumirán las medidas correctoras del EIA.
- El promotor asumirá de igual modo los gastos derivados de la gestión y ejecución de las infraestructuras generales básicas necesarias para el desarrollo del sector.

OBSERVACIONES

Está afectado en su parte oeste por la zona de policía del arroyo de La Laguna de los Reyes. Tendrá por tanto que atenderse al informe preceptivo sobre las limitaciones de uso de la Confederación Hidrográfica del Guadalquivir. Usos incompatibles en este sector: Residencial, terciario e industrial.

SITUACIÓN S/E



## S. R. 7

## DATOS GENERALES

Superficie total (ha)	7,76	(77.562,15 m <sup>2</sup> )
Superficie parcela turística baja densidad (m <sup>2</sup> s)	44.424	
Número de plazas hoteleras	444	
Superficie edificable del sector (m <sup>2</sup> )	23.268,65	

## DOTACIONES PARA EL SUELO DE USO TURÍSTICO

DOTACIONES	SUPERFICIE PROPUESTA (m <sup>2</sup> )	SUPERFICIE NECESARIA			DEFICIT/ SUPERAVIT (m <sup>2</sup> )	
		Según Reglamento de Planeamiento (1978)	Según ley de Ordenación Urbanística de Andalucía (2002)			
			% superficie sector	Superficie con 8% equipamientos (m <sup>2</sup> )		Superficie con 10% equipamientos (m <sup>2</sup> )
SELDUP						
Jardines						
Áreas de recreo						
<b>TOTAL SELDUP</b>	<b>24.310,00</b>		20	<b>15.512,43</b>	<b>+ 8.797,57</b>	
EQUIPAMENTOS	EDUCACIONAL					
	Guardería					
	Centro docente					
	SERVICIOS DE INTERES PUBLICO Y SOCIAL					
	Deportivo					
Equipamiento comercial				11.843,93		
Equipamiento social						
<b>TOTAL EQUIPAMENTOS</b>	<b>7.805,98</b>		Entre 5 y 10	<b>3.878,11</b>	<b>7.756,22</b>	<b>+ 3.927,87</b>

PLAZAS DE APARCAMIENTOS	PLAZAS PROPUESTAS	PLAZAS NECESARIAS		DEFICIT/ SUPERAVIT
		Entre 1 y 1,5 plazas por 100 m <sup>2</sup> c		
	233		233	0

Sección quinta. Los sectores de suelo urbanizable transitorio en el núcleo urbano del rocío.

Artículo 617b. Condiciones urbanísticas particulares

Las condiciones urbanísticas correspondientes a los sectores establecidos por este Plan en el suelo urbanizable transitorio son las contenidas en las tablas 9-3c y en las fichas del sector.

SECTORES	SUPERFICIE (m <sup>2</sup> )	USO GLOBAL	PLANEAMIENTO DE APLICACION	EDIFICABILIDAD (m <sup>2</sup> /m <sup>2</sup> s)	DENSIDAD (Viv/Ha)	SUPERFICIE CONSTRUIDA (m <sup>2</sup> )	APROVECHAMIENTO MEDIO	NÚMERO DE VIVIENDAS	NÚMERO DE VIVIENDAS PROTEGIDAS
SR2 Santaolalla sur	74.040,75	Residencial	MP 36	0,5	-	37.020,36	0,447	137	41

Tabla 9-3c: Sectores de suelo urbanizable transitorio en el núcleo urbano del Rocío.

## EL ROCÍO

## IDENTIFICACIÓN DEL ÁMBITO S.R..2

Ubicación El Rocío  
Denominación Santaolalla Sur  
Superficie bruta de suelo (m<sup>2</sup>) 74.040,75

## DETERMINACIONES DE ORDENACIÓN ESTRUCTURAL

Clase y categoría de suelo Urbanizable transitorio  
Uso global Residencial  
Planeamiento de desarrollo Plan Parcial  
Edificabilidad máxima (m<sup>2</sup>t/m<sup>2</sup>s) 0,5  
Densidad 18,5 viv/Ha  
Área de reparto AR4  
Aprovechamiento Objetivo (m<sup>2</sup>) 37.020,375  
Aprovechamiento Subjetivo 90% A.M.  
Aprovechamiento Medio (A.M.) 0,5  
Sistema general adscrito al área de reparto (m<sup>2</sup>) -  
Número máximo de viviendas 137  
Viviendas protegidas

- Número mínimo de viviendas protegidas 41  
- 30% A.O./30%Edificabilidad residencial (m<sup>2</sup>t) 11.106,11

## DETERMINACIONES DE ORDENACIÓN PORMENORIZADA

## Objetivos y directrices

Sellar el crecimiento de la aldea mediante un cambio morfológico de la trama urbana, siguiendo los trazados existentes en el Sitio Histórico.

Crear un gran espacio libre de transición entre el núcleo existente y el espacio a reforestar.

Conformar la Puerta de Sevilla en la confluencia del Camino de Sevilla con el nuevo sector.

## CARACTERÍSTICAS DE LA ORDENACIÓN DETALLADA POTESTATIVA

Dotaciones Ver tabla S.R.2  
Uso pormenorizado Unifamiliar adosada y casa de hermandad  
Tipología -  
Ordenanzas de edificación de referencia RRE

PROGRAMACIÓN. GESTIÓN Y EJECUCIÓN

Sistema de actuación	Cooperación
Titularidad	Pública
Iniciativa	Pública
Exceso de aprovechamiento	-
Cesiones	s/tabla S.R.2 y s/ley
Otros Instrumentos y Programación	Proyecto de urbanización

- Superficie mínima de espacios libres: 25.538 m<sup>2</sup>s.
- Parcela mínima: 150 m<sup>2</sup>s.
- Mantenimiento de la tipología de vivienda de El Rocío, de los porches y de la calle de servicio.
- Las dotaciones se implantarán en el entorno de la Puerta de Sevilla.
- En las esquinas se deberá cerrar la manzana para evitar la visión de la calle de servicio.
- Las casas de hermandad, si las hubiera, estarán situadas en contacto con el espacio a reforestar (SGR4) del documento de aprobación del Plan General, destinado a acampada de las hermandades y estarán situadas como mínimo a 24 metros lineales de distancia.
- La altura máxima permitida será de dos plantas.
- Se asumirán las medidas correctoras del EIA.

GRADO DE VINCULACIÓN DE LAS DETERMINACIONES

El planeamiento de desarrollo incorporará como vinculantes las siguientes determinaciones, las que figuran en los planos de ordenación estructural y ordenación completa del núcleo del Rocío, y además las que constan a continuación:

OBSERVACIONES

SITUACIÓN S/E



S R 2								
DATOS GENERALES								
Superficie total (ha)				7,40		(74.040,75 m <sup>2</sup> )		
Superficie de manzana (m <sup>2</sup> s)				27.586				
Número de viviendas				137		(de ellas 41 protegidas)		
Superficie de parcelas de uso residencial (m <sup>2</sup> s)				20.742,71				
Superficie edificable del sector (m <sup>2</sup> )				37.020,38				
DOTACIONES PARA EL SUELO RESIDENCIAL								
DOTACIONES	SUPERFICIE PROPUUESTA (m <sup>2</sup> )	Según Reglamento de		SUPERFICIE NECESARIA				
		m <sup>2</sup> /viv	Superficie (m <sup>2</sup> )	Según ley de Ordenación Urbanística de Andalucía (2002)				
				m <sup>2</sup> /100m <sup>2</sup>	Superficie mínima - mínimo equipam (m <sup>2</sup> )	Superficie (m <sup>2</sup> ) - mínimo SELDUPS (m <sup>2</sup> )	10% Superficie sector (m <sup>2</sup> )	
SEL DUPS	Jardines		15	2.055,0	Entre 21 y 18	6.969,6	5.973,90	7.404,08
	Áreas de recreo		3	411,0				
	TOTAL SEL DUPS	25.538,2		2.466,0				
EQUIPAMIENTOS	EDUCACIONAL		10	1.370,0	Entre 9 y 12	2.987,0	3.982,6	
	GUARDERIA							
	CENTRO DOCENTE							
	SERVIOS DE INTERES PUBLICO Y SOCIAL							
	DEPORTIVO							
EQUIPAMIENTO COMERCIAL		2m <sup>2</sup> /viv		274,0				
EQUIPAMIENTO SOCIAL								
TOTAL EQUIPAMIENTOS	2.987,0			1.644,0				
		FLAZAS PROPUUESTAS	FLAZAS NECESARIAS					
PLAZAS DE APARCAMIENTOS		370	1/100 m <sup>2</sup>		Entre 0,5 y 1 plaza por 100 m <sup>2</sup>			
			370		185			

Sección sexta. Los sectores de suelo urbanizable en el territorio

Artículo 618a. Condiciones urbanísticas particulares

Las condiciones urbanísticas correspondientes a los sectores establecidos por este Plan en el suelo urbanizable son las contenidas en las tablas 9-4a y 9-4b y en las fichas de cada uno de los sectores.

SECTORES	SUPERFICIE (m <sup>2</sup> )	USO GLOBAL	ORDENANZA DE REFERENCIA	EDIFICABILIDAD (m <sup>2</sup> /m <sup>2</sup> e)	DENSIDAD (Viv/Ha)	SUPERFICIE CONSTRUIDA (m <sup>2</sup> )	APROVECHAMIENTO MEDIO	NÚMERO DE PLAZAS HOTELERAS	
ST3	La Higuera	2.491.574,82	Turístico	TT	0,2	-	498.314,96	0,185	2.500
ST4	Puerta Doñana	291.290,19	Turístico	TT	0,3	-	87.387,06	0,190	500

Tabla 9-4a: Sectores de suelo urbanizable en el territorio.

ÁREA DE REPARTO	SECTORES	ZONAS	USO	SUPERFICIE (m <sup>2</sup> s)	EDIFICABILIDAD UNITARIA s/sup.brut. (m <sup>2</sup> /m <sup>2</sup> s)	EDIFICABILIDAD LUCRATIVA TOTAL (Aprovechamiento uso específico) (m <sup>2</sup> tue)	COEFICIENTE HOMOGENIZACIÓN	APROVECHAMIENTO (Aprovechamiento de uso característico) (m <sup>2</sup> tue)	APROVECHAMIENTO MEDIO (m <sup>2</sup> tue/m <sup>2</sup> s)
AT3	S.T.3 La Higuera	-	Turístico	2.491.574,82	0,2	498.314,96		460.233,46	0,185
		Z <sub>1</sub>	Turístico	-	-	360.814,96	0,9		
		Z <sub>2</sub>	Residencial libre	-	-	87.500,00	1		
		Z <sub>3</sub>	Terciario	-	-	30.000,00	1		
		Z <sub>4</sub>	Dotacional privado	-	-	20.000,00	0,9		

ÁREA DE REPARTO	SECTORES	ZONAS	USO	SUPERFICIE (m <sup>2</sup> s)	EDIFICABILIDAD UNITARIA s/sup.brut. (m <sup>2</sup> /m <sup>2</sup> s)	EDIFICABILIDAD LUCRATIVA TOTAL (Aprovechamiento uso específico) (m <sup>2</sup> tue)	COEFICIENTE HOMOGENIZACIÓN	APROVECHAMIENTO (Aprovechamiento de uso característico) (m <sup>2</sup> tue)	APROVECHAMIENTO MEDIO (m <sup>2</sup> tue/m <sup>2</sup> s)
AT4	S.T.4 (S.A.37) Puerta Doñana	-	Turístico	291.290,19	0,3	87.387,06		81.822,85	0,190
		Z <sub>1</sub>	Turístico	-	-	35.813,75	0,9		
		Z <sub>2</sub>	Terciario	-	-	31.745,00	1		
		Z <sub>3</sub>	Dotacional privado	-	-	19.828,31	0,9		

SISTEMAS GENERALES ADSCRITOS AL ÁREA DE REPARTO AT4	SGA7a: 131.943,01 m <sup>2</sup> SGA13c: 8.467,37 m <sup>2</sup>
---	---

Tabla 9-4b: Cálculo del aprovechamiento medio en los sectores de suelo urbanizable en el territorio

ÁREA TURÍSTICA. LA HIGUERA.  
IDENTIFICACIÓN DEL ÁMBITO S.T.3

Ubicación Almonte  
Denominación La Higuera  
Superficie bruta de suelo (m<sup>2</sup>) 2.491.574,82

DETERMINACIONES DE ORDENACIÓN ESTRUCTURAL

Clase y categoría de suelo Urbanizable sectorizado  
Uso global Turístico  
Planeamiento de desarrollo Plan Parcial  
Edificabilidad máxima (m<sup>2</sup>t/m<sup>2</sup>s) 0,2  
Densidad -  
Área de reparto AT3  
Aprovechamiento Objetivo (m<sup>2</sup>t) 498.314,96  
Aprovechamiento Subjetivo 90%A.M.  
Aprovechamiento Medio (A.M.) 0,185  
Sistema general adscrito al área de reparto (m<sup>2</sup>) -  
Número mínimo de plazas hoteleras 2.500  
Número máximo de unidades residenciales 250

DETERMINACIONES DE ORDENACIÓN  
PORMENORIZADA

Objetivos y directrices

Crear un modelo turístico sostenible, integrado con el medio natural, con los requisitos establecidos en las normas urbanísticas del PGOU.

CARACTERÍSTICAS DE LA ORDENACIÓN DETALLADA  
POTESTATIVA

Dotaciones Ver tabla S.T.3  
Turístico en todas sus  
las categorías definidas  
Uso pormenorizado por el Plan, vivienda unifamiliar,  
terciario en todas sus  
categorías y dotacional privado

Tipología -  
Ordenanzas de edificación de referencia TT

PROGRAMACIÓN. GESTIÓN Y EJECUCIÓN

Sistema de actuación Compensación  
Titularidad Privada  
Iniciativa Privada  
Exceso de aprovechamiento -  
Cesiones s/ley y s/tabla ST3  
Otros Instrumentos y Programación Proyecto de urbanización y estudio paisajístico

GRADO DE VINCULACIÓN DE LAS DETERMINACIONES

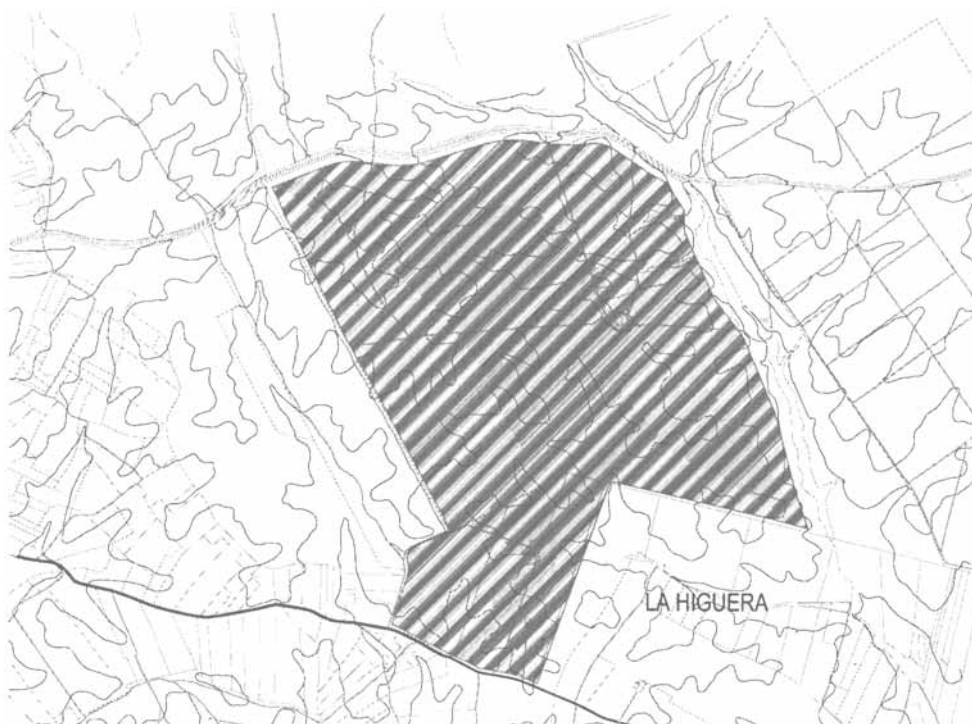
El planeamiento de desarrollo incorporará como vinculantes las siguientes determinaciones, las que figuran en los planos de ordenación estructural y ordenación completa del territorio, y además las que constan a continuación:

- Superficie destinada a equipamientos turísticos de carácter privado: 75 Has.
- El planeamiento de desarrollo asumirá las medidas correctoras del EIA.
- El promotor asumirá de igual modo los gastos derivados de la gestión y ejecución de las infraestructuras generales básicas necesarias para el desarrollo del sector.
- Será necesaria una evaluación previa de carácter ambiental EIA.
- Relación mínima superficie suelo/plaza de alojamiento: 300.
- El número mínimo de plazas hoteleras (uso pormenorizado hotelero) será de 500 unidades.
- Se creará una entidad urbanística de conservación.
- El aprovechamiento de uso específico es el siguiente.

Turístico: 360.814,96 m<sup>2</sup><sub>tue</sub> Terciario: 30.000,00 m<sup>2</sup><sub>tue</sub>  
Residencial libre: 87.500,00 m<sup>2</sup><sub>tue</sub> Dotacional privado: 20.000,00 m<sup>2</sup><sub>tue</sub>

OBSERVACIONES

SITUACIÓN S/E



**S. T. 3**

DATOS GENERALES		
Superficie total (ha)	249,16	(2.491.575 m²)
Número de plazas hoteleras	2.500	
Superficie construida uso turístico (m²)	498.314,96	

DOTACIONES PARA EL SUELO DE USO TURÍSTICO						
DOTACIONES	SUPERFICIE PROPUESTA (m²)	SUPERFICIE NECESARIA			DEFICIT/ SUPERÁVIT (m²)	
		Según Reglamento de Planeamiento (1978)	Según Ley de Ordenación Urbanística de Andalucía (2002)			
			%superficie sector	mínimo	máximo	
S.E.L.D.U.P.	498.314,96		20	498.314,96		0
EQUIPAMIENTOS PÚBLICOS	124.578,74		Entre 5 y 10	124.578,74	249.157,48	0

	PLAZAS PROPUESTAS	PLAZAS NECESARIAS		DEFICIT/ SUPERÁVIT
		Entre 1 y 1.5 plazas por 100 m²		
		mínimo	máximo	
PLAZAS DE APARCAMIENTOS	4.983	4.983	7.475	0

ÁREA TURÍSTICA. PUERTA DOÑANA  
IDENTIFICACIÓN DEL ÁMBITO S.T.4/S.A.37

Tipología -  
Ordenanzas de edificación de referencia TT

Ubicación Almonte  
Denominación Puerta Doñana  
Superficie bruta de suelo (m²) 291.290,19

PROGRAMACIÓN. GESTIÓN Y EJECUCIÓN

DETERMINACIONES DE ORDENACIÓN ESTRUCTURAL

Clase y categoría de suelo Urbanizable sectorizado  
Uso global Turístico  
Planeamiento de desarrollo Plan Parcial  
Edificabilidad máxima (m²t/m²s) 0,3  
Densidad -  
Área de reparto AT4  
Aprovechamiento Objetivo (m²t) 87.387,06  
Aprovechamiento Subjetivo 90% A.M.  
Aprovechamiento (A.M.) 0,190  
Sistema general adscrito SGA7a (131.943,01)  
al área de reparto (m²) SGA13o (8.467,37)  
Número mínimo de plazas hoteleras (unidades) 500

Sistema de actuación Compensación  
Titularidad Privada  
Iniciativa Privada  
Exceso de aprovechamiento -  
Cesiones s/ley y s/tabla ST4  
Otros Instrumentos Proyecto de urbanización  
y Programación y estudio paisajístico

GRADO DE VINCULACIÓN DE LAS DETERMINACIONES

El planeamiento de desarrollo incorporará como vinculantes las siguientes determinaciones, las que figuran en los planos de ordenación estructural y ordenación completa del núcleo de Almonte, y además las que constan a continuación:

DETERMINACIONES DE ORDENACIÓN PORMENORIZADA

Objetivos y directrices

Crear un modelo turístico sostenible, integrado con el medio natural, con los requisitos establecidos en las normas urbanísticas del PGOU. Este sector deberá asumir la función territorial de distribuidor del flujo turístico.

- Deberá adecuarse a las determinaciones del Plan Especial de ordenación y adecuación paisajística y del Estudio de Impacto Ambiental.
- Relación mínima superficie suelo/plaza hotelera: 300.
- Se asumirán las medidas correctoras del EIA.
- El promotor asumirá de igual modo los gastos derivados de la gestión y ejecución de las infraestructuras generales básicas necesarias para el desarrollo del sector, así como los accesos viarios de conexión necesarios para el desarrollo del sector.
- El aprovechamiento de uso específico es el siguiente.

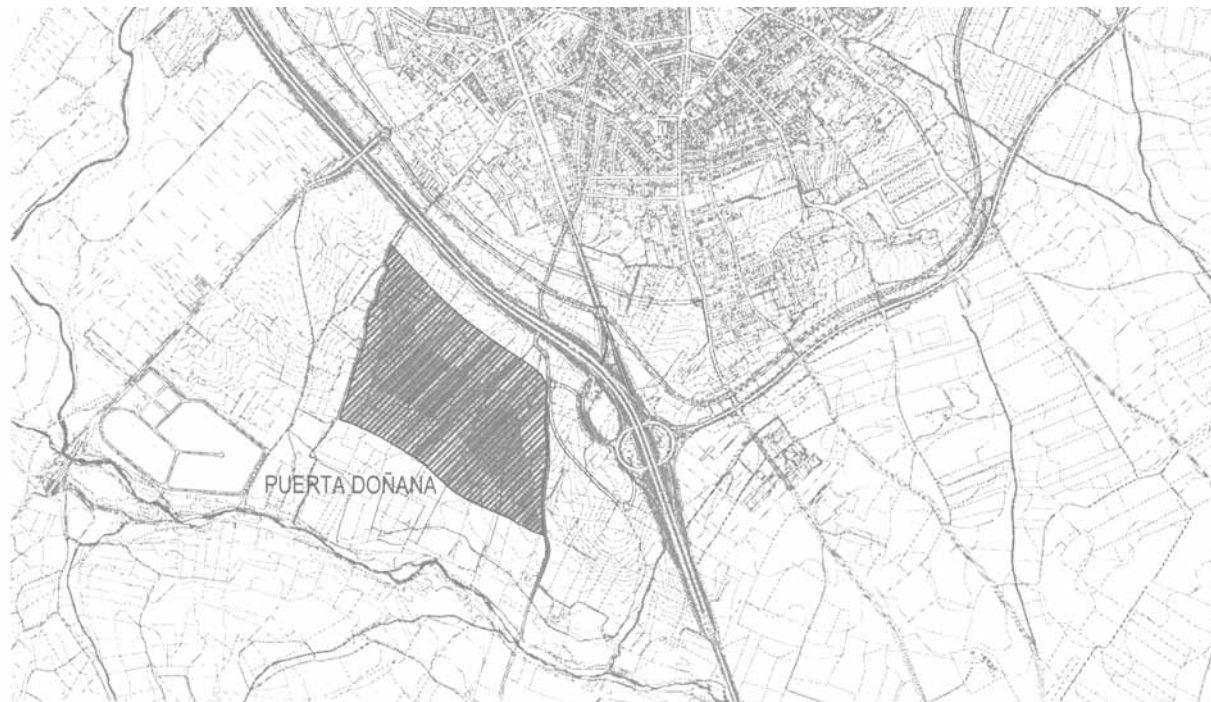
CARACTERÍSTICAS DE LA ORDENACIÓN DETALLADA POTESTATIVA

Dotaciones Ver tabla S.T.4  
Hoteleras, actividades de servicios turísticos, todas las categorías del terciario y del dotacional privado  
Uso pormenorizado

Turístico: 35.813,75 m²<sub>tue</sub> Dotacional privado: 19.828,31 m²<sub>tue</sub>  
Terciario: 31.745,00m²<sub>tue</sub>

OBSERVACIONES

SITUACIÓN S/E



S. T. 4 / S. A. 37						
DATOS GENERALES						
Superficie total (ha)			29,13	(291.290,19 m <sup>2</sup> )		
Nº de plazas hoteleras			500			
Superficie construida (m <sup>2</sup> )			87.387,06			
DOTACIONES PARA EL SUELO DE USO TURÍSTICO						
DOTACIONES	SUPERFICIE PROPUESTA (m <sup>2</sup> )	Según Reglamento de Planeamiento (1978)	SUPERFICIE NECESARIA Según Ley de Ordenación Urbanística de Andalucía (2002)			DEFICIT/ SUPERAVIT (m <sup>2</sup> )
			%superficie sector	mínimo	máximo	
S.E.L.D.U.P.	58.258,04		20	58.258,04		0
EQUIPAMIENTOS	14.564,51		Entre 5 y 10	14.564,51	29.129,02	0
PLAZAS DE APARCAMIENTOS	PLAZAS PROPUESTAS		PLAZAS NECESARIAS Entre 1 y 1,5 plazas por 100 m <sup>2</sup>			DEFICIT/ SUPERAVIT
			mínimo	máximo		
	874			874		0

Sección séptima. Los sectores de suelo urbanizable transitorio en el territorio

Artículo 618b. Condiciones urbanísticas particulares.

Las condiciones urbanísticas correspondientes a los sectores establecidos por este Plan en el suelo urbanizable son las contenidas en las tablas 9-4c y en las fichas del sector.

SECTORES	SUPERFICIE (m <sup>2</sup> )	USO GLOBAL	PLANEAMIENTO DE APLICACIÓN	EDIFICABILIDAD (m <sup>2</sup> /m <sup>2</sup> s)	DENSIDAD (Viv/Ha)	SUPERFICIE CONSTRUIDA (m <sup>2</sup> )	APROVECHAMIENTO MEDIO
ST5 Los Pajares	426.094,09	Industrial	MP 33 y PP Los Pajares	0,62	-	262.792,50	0,625

Tabla 9-4c: Sectores de suelo urbanizable transitorio en el territorio



LOS PAJARES

IDENTIFICACIÓN DEL ÁMBITO S.T.5

Ubicación	Almonte
Denominación	Los Pajares
Superficie bruta de suelo (m <sup>2</sup> )	426.094,09

DETERMINACIONES DE ORDENACIÓN ESTRUCTURAL

Clase y categoría de suelo	Urbanizable transitorio
Uso global	Industrial
Planeamiento de desarrollo	Plan Parcial
Edificabilidad máxima (m <sup>2</sup> t/m <sup>2</sup> s)	0,62
Densidad	-
Área de reparto	AT2
Aprovechamiento Objetivo (m <sup>2</sup> t)	262.792,50
Aprovechamiento Subjetivo	90% A.M.
Aprovechamiento Medio (A.M.)	0,625
Sistema general adscrito al área de reparto (m <sup>2</sup> )	-

DETERMINACIONES DE ORDENACIÓN PORMENORIZADA

Objetivos y directrices

Este sector fue clasificado como urbanizable por la modificación núm. 31 del planeamiento precedente, actualmente en tramitación.

El Plan asume las directrices emanadas de dicha modificación.

CARACTERÍSTICAS DE LA ORDENACIÓN DETALLADA POTESTATIVA

Dotaciones	Ver modificación puntual núm. 31 PGOU
Uso pormenorizado	-
Tipología	-
Ordenanzas de edificación de referencia	-

PROGRAMACIÓN. GESTIÓN Y EJECUCIÓN

Sistema de actuación	Cooperación
Titularidad	Pública
Iniciativa	Pública
Exceso de aprovechamiento	-
Cesiones	s/ley
Otros Instrumentos y Programación	Proyecto de Urbanización

GRADO DE VINCULACIÓN DE LAS DETERMINACIONES

Las que figuran en la modificación núm. 31 del Plan precedente.

OBSERVACIONES

SITUACIÓN S/E



S. T. 5						
DATOS GENERALES						
Superficie total (ha)				42,61	(426.094,09 m <sup>2</sup> )	
Superficie de parcelas uso industrial (m <sup>2</sup> s)				262.038,85		
Superficie construida uso industrial (m <sup>2</sup> t)				262.792,50		
DOTACIONES PARA EL SUELO INDUSTRIAL						
DOTACIONES	SUPERFICIE PROPUESTA (m <sup>2</sup> )	SUPERFICIE NECESARIA				DEFICIT/ SUPERAVIT (m <sup>2</sup> )
		Según Reglamento de Planeamiento (1978)		Según Ley de Ordenación Urbanística de Andalucía (2002)		
		% m <sup>2</sup> /suelo	Superficie (m <sup>2</sup> )	Superficie mínima equipamientos (m <sup>2</sup> ) - 4% suelo	Superficie máxima equipamientos (m <sup>2</sup> ) - 10% suelo	
S.E.L.D.U.P.S.	42.609,41					0
EQUIPAMIENTOS	EDUCACIONAL	Guardería				
		Centro docente				
	SERVICIOS DE INTERÉS PÚBLICO Y SOCIAL	Deportivo	8.521,88			0
		Equipamiento comercial	4.260,94			0
		Equipamiento social	4.260,94			0
		SERVICIOS URBANOS BÁSICOS				
	TOTAL EQUIPAMIENTOS					
PLAZAS DE APARCAMIENTOS	PLAZAS PROPUESTAS	PLAZAS NECESARIAS			DEFICIT/ SUPERAVIT	
		1/10 m <sup>2</sup>	Entre 0,5 y 1 plaza por 100 m <sup>2</sup>			
	2.628				0	

TÍTULO III

SUELO URBANIZABLE NO SECTORIZADO

CAPÍTULO PRIMERO

Condiciones particulares de los ámbitos

Sección primera. Los ámbitos de suelo urbanizable no sectorizado en el núcleo urbano de Almonte

Artículo 619. Condiciones urbanísticas particulares.

Las condiciones urbanísticas de referencia correspondientes a los ámbitos establecidos por este Plan en el suelo urbanizable no sectorizado son las contenidas en la tabla 9-5 y en las fichas de cada uno dichos ámbitos.

ÁMBITOS	SUPERFICIE (m <sup>2</sup> )	USOS INCOMPATIBLES	EDIFICABILIDAD (m <sup>2</sup> t/m <sup>2</sup> s)	DENSIDAD (Viv/Ha)	SUPERFICIE CONSTRUIDA (m <sup>2</sup> t)	NÚMERO DE VIVIENDAS
A27a	Polideportivo II	75.117,32	Agropecuario, turístico, industrial y terciario	-	-	-
A34	Parancar	50.346,11	Turístico, industrial y terciario	-	-	-

Tabla 9-5: Ámbitos de suelo urbanizable no sectorizado en el núcleo urbano de Almonte

A L M O N T E

IDENTIFICACIÓN DEL ÁMBITO A.27a

Ubicación Almonte  
 Denominación Polideportivo I  
 Superficie bruta de suelo (m<sup>2</sup>) 75.117,32

Densidad -  
 Área de reparto -  
 Aprovechamiento Objetivo (m<sup>2</sup>t) -  
 Aprovechamiento Subjetivo -  
 Aprovechamiento Medio (A.M.) -  
 Sistema general adscrito al área de reparto (m<sup>2</sup>) -  
 Número de viviendas protegidas -

DETERMINACIONES DE ORDENACIÓN ESTRUCTURAL

Clase y categoría de suelo Urbanizable No Sectorizado  
 Usos incompatibles Agropecuario, industrial, terciario y turístico  
 Planeamiento de desarrollo Plan de Sectorización y Plan Parcial  
 Edificabilidad máxima (m<sup>2</sup>t/m<sup>2</sup>s) -

DETERMINACIONES DE ORDENACIÓN PORMENORIZADA

Objetivos y directrices  
 Configurar el perímetro de Almonte con una densidad que permita culminar el anillo verde en el borde norte del núcleo.

Sellar el crecimiento del núcleo en este ámbito, caracterizado por su fragilidad territorial.

**CARACTERÍSTICAS DE LA ORDENACIÓN DETALLADA POTESTATIVA**

- Dotaciones -
- Uso pormenorizado -
- Tipología -
- Ordenanzas de edificación de referencia -

**PROGRAMACIÓN. GESTIÓN Y EJECUCIÓN**

- Sistema de actuación -
- Titularidad -
- Iniciativa -

- Exceso de aprovechamiento -
- Cesiones -
- Otros Instrumentos y Programación -

**GRADO DE VINCULACIÓN DE LAS DETERMINACIONES**

El planeamiento de desarrollo incorporará como vinculantes las siguientes determinaciones, las que figuran en los planos de ordenación estructural y ordenación completa del núcleo de Almonte, y además se asumirán las medidas correctoras del EIA.

El Plan de sectorización incluirá en el área de reparto que delimite el sistema general viario SGA13a para su obtención y culminación del anillo verde perimetral

**OBSERVACIONES**

**SITUACIÓN S/E**



**A L M O N T E**

**IDENTIFICACIÓN DEL ÁMBITO A.34**

Ubicación Almonte  
 Denominación Palancar  
 Superficie bruta de suelo (m<sup>2</sup>) 50.346,77

**DETERMINACIONES DE ORDENACIÓN ESTRUCTURAL**

Clase y categoría de suelo Urbanizable No Sectorizado  
 Usos incompatibles Industrial, terciario y turístico  
 Planeamiento de desarrollo Plan de sectorización y Plan Parcial

Edificabilidad máxima (m<sup>2</sup>t/m<sup>2</sup>s)  
 Densidad  
 Área de reparto  
 Aprovechamiento Objetivo (m<sup>2</sup>t)  
 Aprovechamiento Subjetivo  
 Aprovechamiento Medio (A.M.)

Sistema general adscrito al área de reparto (m<sup>2</sup>)  
 Número de viviendas protegidas

**DETERMINACIONES DE ORDENACIÓN PORMENORIZADA**

**Objetivos y directrices**

Consolidar las ocupaciones ilegales existentes junto a la barriada de Europa.  
 Resolver adecuadamente el riesgo de inundabilidad que presentan los terrenos.  
 Conformar una fachada sostenible a la vía de mayor capacidad del municipio.

**CARACTERÍSTICAS DE LA ORDENACIÓN DETALLADA POTESTATIVA**

- Dotaciones -
- Uso pormenorizado -
- Tipología -
- Ordenanzas de edificación de referencia -

PROGRAMACIÓN. GESTIÓN Y EJECUCIÓN

- Sistema de actuación -
- Titularidad -
- Iniciativa -
- Exceso de aprovechamiento -
- Cesiones -
- Otros Instrumentos y Programación -

GRADO DE VINCULACIÓN DE LAS DETERMINACIONES

El planeamiento de desarrollo incorporará como vinculantes las siguientes determinaciones, las que figuran

en los planos de ordenación estructural y ordenación completa del núcleo de Almonte, y además se asumirán las medidas correctoras del EIA.

Para el desarrollo de este ámbito (conversión en sector) será necesario que los terrenos dejen de tener el carácter de inundable. Para ello será preciso con carácter previo o simultáneamente a su puesta en carga la ejecución de las infraestructuras necesarias para evitar el riesgo existente en esta zona.

OBSERVACIONES

SITUACIÓN S/E



Sección segunda. Los ámbitos de suelo urbanizable no sectorizado en el núcleo urbano del Rocio

Artículo 620. Condiciones urbanísticas particulares.

Las condiciones urbanísticas de referencia correspondientes a los ámbitos establecidos por este Plan en el suelo urbanizable no sectorizado son las contenidas en la tabla 9-6 y en las fichas de cada uno de dichos ámbitos.

ÁMBITOS	SUPERFICIE (m <sup>2</sup> )	USOS INCOMPATIBLES	EDIFICABILIDAD (m <sup>2</sup> /m <sup>2</sup> s)	DENSIDAD (Viv/Ha)	SUPERFICIE CONSTRUIDA (m <sup>2</sup> )	NÚMERO DE VIVIENDAS
A27a Polideportivo II	75.117,32	Agropecuaria, turístico, industrial y terciario	-	-	-	-
A34 Palancar	50.346,11	Turístico, industrial y terciario	-	-	-	-

Tabla 9-6: Ámbitos de suelo urbanizable no sectorizado en el núcleo urbano del Rocio

EL ROCÍO

IDENTIFICACIÓN DEL ÁMBITO R.8

Ubicación	El Rocío
Denominación	Romero
Superficie bruta de suelo (m <sup>2</sup> )	105.158,00

DETERMINACIONES DE ORDENACIÓN ESTRUCTURAL

Clase y categoría de suelo	Urbanizable No Sectorizado
Planeamiento de desarrollo	Plan de Sectorización y Plan Parcial
Número de viviendas protegidas	-

DETERMINACIONES DE ORDENACIÓN PORMENORIZADA PRECEPTIVA

Objetivos

Constituir la fachada norte del núcleo y enlazar con los crecimientos de los sectores turísticos.

Usos incompatibles	Agropecuario, industrial y terciario
Edificabilidad máxima (m <sup>2</sup> t/m <sup>2</sup> s)	-
Densidad	-
Área de reparto	-
Aprovechamiento Objetivo (m <sup>2</sup> t)	-
Aprovechamiento Subjetivo	-
Aprovechamiento Medio (A.M.)	-
Sistema general adscrito al área de reparto (m <sup>2</sup> )	-
Número máximo de viviendas	-

CARACTERÍSTICAS DE LA ORDENACIÓN DETALLADA POTESTATIVA

Dotaciones	-
Uso pormenorizado	-
Tipología	-
Ordenanzas de edificación de referencia	-

PROGRAMACIÓN. GESTIÓN Y EJECUCIÓN

Sistema de actuación	-
Titularidad	Pública
Iniciativa	-
Exceso de aprovechamiento	-
Cesiones	-
Otros Instrumentos y Programación	-

GRADO DE VINCULACIÓN DE LAS DETERMINACIONES

El planeamiento de desarrollo incorporará como vinculantes las siguientes determinaciones, las que figuran en los planos de ordenación estructural y ordenación completa del núcleo del Rocío, y además las que constan a continuación:

- Superficie mínima de espacios libres: 28.000 m<sup>2</sup>s.
- Se asumirán las medidas correctoras del EIA.
- Será condición indispensable para su sectorización que la variante del Rocío esté ejecutada.

OBSERVACIONES

SITUACIÓN S/E



LIBRO 10. CONDICIONES PARTICULARES DE LAS  
DISTINTAS ZONAS DEL SUELO NO URBANIZABLE

## CAPÍTULO PRIMERO

## Ámbito y disposiciones generales

## Artículo 621. Ámbito.

1. Las normas contenidas en el presente libro serán de aplicación a los suelos así clasificados en este Plan según lo dispuesto en la Ley de Ordenación Urbanística de Andalucía.

2. Sus delimitaciones son las grafiadas en la documentación gráfica del Plan.

Artículo 622. Prevención de las parcelaciones urbanísticas.

1. Por la propia naturaleza de los suelos no urbanizables, queda expresamente prohibida su parcelación urbanística.

2. Se presumirá que una parcelación es urbanística cuando en una finca matriz se realicen obras de urbanización, subdivisión del terreno en lotes o edificación de forma conjunta o cuando, aún no tratándose de una actuación conjunta, pueda deducirse la existencia de un proceso urbanizador unitario.

3. Igualmente, se considerará que una parcelación tiene carácter urbanístico cuando presente al menos una de las siguientes manifestaciones:

A) Tener una distribución, forma parcelaria y tipología edificatoria impropia para fines rústicos o en pugna con las pautas tradicionales de parcelación para usos agrícolas en la zona en que se encuentre.

B) Disponer de accesos viarios comunes exclusivos, que no aparezcan señalados en las representaciones cartográficas oficiales, o disponer de vías comunales rodadas en su interior, asfaltadas o compactadas, con ancho de rodadura superior a dos (2) metros de anchura, con independencia de que cuenten con encintado de acera.

C) Disponer de servicios de abastecimiento de agua para el conjunto, cuando sean canalizaciones subterráneas; de abastecimiento de energía eléctrica para el conjunto, con estación de transformación común a todas ellas; de red de saneamiento con recogida única, o cuando cualesquiera de los servicios discurra por espacios comunales.

D) Contar con instalaciones comunales de centros sociales, sanitarios, deportivos, de ocio y recreo, comerciales u otros análogos para el uso privativo de los usuarios de las parcelas.

E) Tener construidas o en proyecto edificaciones aptas para ser utilizadas como viviendas en régimen de propiedad horizontal o como vivienda unifamiliar.

F) Incumplir en alguna parcela las condiciones que el Plan establece para la zona de suelo de que se trate.

G) Existir publicidad, claramente mercantil, en el terreno o en sus inmediaciones para la señalización de su localización y características, publicidad impresa o inserciones en los medios de comunicación social, que no contengan la fecha de aprobación o autorización de dicha implantación y el órgano que la otorgó.

4. La consideración de la existencia de una parcelación urbanística llevará aparejada la denegación de las licencias que pudieran solicitarse, así como la paralización inmediata de las obras y otras intervenciones que se hubieran iniciado, sin perjuicio de las sanciones a que pudieran dar origen.

5. No podrá proseguirse la ejecución de las parcelaciones que pudieran generar situaciones incompatibles

con estas NU, por implicar transformaciones de la naturaleza rústica de los terrenos, o constituir núcleos de población.

## Artículo 623. Núcleo de población.

1. Se constituye núcleo de población, cuando se dé una o más de las siguientes condiciones:

A) Densidad de edificación superior a 1 vivienda por cada 5 Ha.

B) Existencia de una infraestructura común a tres o más viviendas de alguno de los siguientes servicios urbanísticos:

a) Abastecimiento de agua.

b) Alcantarillado.

c) Energía eléctrica.

d) Acceso viario.

C) Estar situado a una distancia menor de 1.000 metros lineales de los núcleos urbanos definidos en el modelo de ordenación propuesto por el Plan.

La capacidad edificatoria que corresponde a la parcela así definida agota sus posibilidades constructivas. Se solicitará del Registro de la Propiedad la inscripción en nota marginal al amparo del art. 81 y concordantes del RD 1093/97 de 4 de julio.

## Artículo 624. Definición de actividades.

Todas las instalaciones y edificaciones que se dispongan en suelo no urbanizable deberán contar con un sistema de depuración homologado para sus vertidos y aguas residuales e incorporar energías alternativas.

Artículo 625. Sometimiento a los procedimientos de prevención ambiental.

Con carácter general, todas las actividades que se desarrollen en suelo no urbanizable, vendrán obligadas a someterse al procedimiento de prevención ambiental correspondiente en las condiciones estipuladas por la Ley 7/94, de 18 de mayo, de Protección Ambiental, y sus Reglamentos de desarrollo y a evaluar adecuadamente su integración con el paisaje del entorno.

## CAPÍTULO SEGUNDO

## Regulación de los usos y la edificación

## Artículo 626. Clases de usos.

1. Los usos pueden ser:

A) Usos característicos: Son aquellos que, previa licencia municipal, pueden implantarse en esta clase de suelo por ser acordes con las características naturales del mismo.

B) Usos autorizados: Son aquellos que, previa licencia municipal y, en su caso, autorización de la Comisión Provincial de Ordenación del Territorio y Urbanismo, pueden implantarse en esta clase de suelos, siempre y cuando se acredite específicamente en cada supuesto que el impacto producido es admisible en relación con las normas de carácter general establecidas para cada zona.

C) Usos prohibidos: Son aquellos cuya implantación está expresamente excluida.

## Artículo 627. Tipos de usos.

1. En el suelo no urbanizable se regulan los siguientes usos:

- A) Usos ligados a la explotación agraria.
- B) Usos vinculados a las obras públicas.
- C) Usos y Actividades de intervención singular, de promoción pública o privada, con incidencia en la ordenación urbanística, en las que concurren los requisitos de utilidad pública o interés social, así como la procedencia o necesidad de implantación en suelo no urbanizable.
- D) Uso residencial.

2. En todo lo que no colisione con lo regulado en la normativa especial de usos y edificación para el suelo no urbanizable, serán de aplicación a estos usos las determinaciones de las normas generales establecidas en los Libros 4 y 5.

Artículo 628. Uso ligado a la explotación agraria.

1. Engloba todo tipo de actividades relacionadas con la producción agraria entendiéndose como tales la agricultura extensiva en secano o regadío, los cultivos experimentales o especiales, la horticultura o floricultura a la intemperie, la cría y guarda de animales, la cría de especies piscícolas, la caza y la pesca.

2. Dentro de ellas se regulan específicamente las siguientes:

A) Como parte de la labor de limpia y entresaca y a efectos de un mayor desarrollo o conservación de las masas forestales.

B) Como parte de la eliminación de árboles o masas forestales enfermos a efectos de un mayor control sanitario y en orden al mantenimiento de la cubierta forestal.

C) Actividades vinculadas a la explotación agrícola.

3. La regulación de estas actividades y explotaciones se sujetará a los planes y normas del Ministerio de Agricultura, de la Junta de Andalucía y a su legislación específica, así como a lo regulado en estas NU.

4. Aportaciones de nitrógeno.

Las prácticas agrícolas y ganaderas podrán efectuar una aportación máxima de nitrógeno al suelo de 170 Kg/año/Ha, como medida de protección para el acuífero, conforme al Real Decreto, de 16 de febrero de 1996, de protección contra la contaminación producida por los nitratos procedentes de fuentes agrarias.

5. Vertidos y recogida de residuos.

Las actuales instalaciones agropecuarias que no posean sistema de depuración de aguas residuales o sólo cuenten con pozos negros u otro sistema de depuración no homologado, deberán en el plazo de 1 año presentar un proyecto al Ayuntamiento de depuración de sus aguas residuales conforme a estas NU. Una vez aprobado por el Ayuntamiento, se deberá llevar a cabo la implantación de dicho sistema en un plazo no mayor de un año.

Para obtener la licencia municipal, las nuevas instalaciones agrarias estarán obligadas a presentar un proyecto similar al anteriormente descrito con respecto a la depuración de aguas residuales, así como una estimación de los residuos sólidos generados y análisis de la gestión prevista para ellos. En los casos en los que no se garantice de manera óptima la protección de las aguas y el suelo frente a la contaminación potencial proveniente de estas explotaciones, no se concederá la licencia municipal.

Artículo 629. Usos vinculados a las obras públicas.

1. Engloban todo tipo de actividades relacionadas con la ejecución, mantenimiento y servicio de las obras públicas; y específicamente el uso del suelo donde se implantan las infraestructuras.

2. Las actividades vinculadas a la ejecución de obras públicas, se considerarán como usos provisionales.

De este modo en el otorgamiento de la licencia se establecerá el período de tiempo que permanecerán estas construcciones y las medidas necesarias para el restablecimiento de las condiciones agropecuarias y/o naturales originales de los suelos afectados, una vez demolida o desmantelada la construcción de que se trate.

Cuando se pretenda el mantenimiento y reutilización de las construcciones destinadas a la ejecución de obras públicas, se hará constar dicho extremo expresamente en la solicitud de licencia, y ésta se otorgará o no, de acuerdo con las determinaciones del Plan.

3. Sólo se considerarán construcciones o instalaciones al servicio de las obras públicas, a los efectos de su ubicación en el suelo no urbanizable, aquellas que sean de dominio público o de concesionario de la Administración.

4. Cuando las construcciones o las instalaciones vinculadas a la ejecución, entretenimiento y servicio de las obras públicas admitan localizaciones alternativas, se deberá justificar en la solicitud de la licencia la idoneidad de la ubicación elegida.

5. Dentro de esta categoría, se prevén las siguientes actividades específicas:

A) Instalaciones provisionales para la ejecución de la obra pública de carácter temporal que vienen normalmente previstas en el proyecto global unitario. No precisan de cimentación en masa y van ligadas funcionalmente al hecho constructivo de la obra pública o infraestructura territorial. Se trata siempre de instalaciones fácilmente desmontables, cuyo período de existencia no rebasa en ningún caso el de la actividad constructiva a la que se encuentran ligadas.

B) Instalaciones o construcciones para el entretenimiento de la obra pública: son de carácter permanente y han de venir previstas en el proyecto unitario. Se vinculan funcionalmente al mantenimiento de las condiciones originarias de la obra pública o la infraestructura territorial. En ningún caso se incluyen en este concepto los usos residenciales.

C) Instalaciones o construcciones al servicio de la carretera: bajo este concepto se entienden exclusivamente las estaciones de servicio, las básculas de pesaje, los puntos de socorro en las carreteras y las áreas de servicio en el caso de las autopistas, que han de estar vinculadas al proyecto de construcción.

D) Instalaciones o construcciones de las infraestructuras y servicios urbanos básicos: se incluyen en este concepto las de las infraestructuras energética, de abastecimiento y saneamiento de agua, de oleoductos y gaseoductos y de las redes de comunicaciones y telecomunicaciones, comprendiendo específicamente, dentro de la infraestructura energética, las líneas de transporte de energía de alta tensión y las subestaciones de transformación y excluyendo la red de distribución en baja y sus instalaciones anejas.

E) Sistemas de comunicación de carácter general: se entiende como tal todas aquellas vías que no son de servicio a una instalación o infraestructura determinada, o que son imprescindibles para la gestión del territorio y que, en cualquier caso, tienen una utilización general.

F) Obras de protección hidrológica: se incluyen todas las actuaciones destinada a proteger el territorio frente a las avenidas (encauzamientos, plantaciones de setos en riberas, construcción de pequeños azudes, etc.) en defensa del suelo.

Artículo 630. Actuaciones de Interés Público en suelo no urbanizable.

1. Engloban fundamentalmente dos tipos de actividades:

A) Aquéllas que disponen de una declaración formal de utilidad pública o interés social en virtud de la Ley o de un acto administrativo concreto y que hayan de emplazarse en esta clase de suelo, a cuyos efectos no se podrá considerar en ningún caso como justificación la valoración del suelo.

B) Aquéllas en que dada su naturaleza y características, se considere de interés público su emplazamiento en el medio rural, por ser precisas o convenientes para la convivencia social e imposible o perjudicial su emplazamiento en zonas pobladas.

2. Las del apartado B se subdividen en tres tipos de usos:

- A) Enclaves turísticos.
- B) Dotaciones y equipamientos.
- C) Servicios turísticos.

Artículo 631. Enclaves turísticos.

1. Se consideran como tales las definidas en el apartado 3.1.2 del modelo territorial de la memoria de ordenación, englobando las actuaciones que el Plan implanta en las áreas de oportunidad delimitadas en base a su potencialidad paisajística y ambiental.

2. También se considerarán enclaves turísticos, aquellos que por su naturaleza, potencien el modelo turístico propuesto por este Plan General.

3. Estas actuaciones asumirán las recomendaciones del Plan en relación con los valores relativos a los niveles de ecoeficiencia ambiental definidos en estas NU con objeto de generar actuaciones integradas en el medio natural.

Artículo 632. Dotaciones y equipamiento.

1. Se consideran como tales al conjunto de actividades destinadas a satisfacer necesidades relacionadas con el modelo turístico definido o a mejorar la calidad de vida en los núcleos urbanos, caracterizadas por la necesidad o conveniencia de su implantación en el medio rural.

2. A los efectos de estas NU se establecen las siguientes clases:

A) Actividades dotacionales y espacios libres encaminadas a cubrir las necesidades de la población, tanto en el aspecto de ocio, como en el cultural, sanitario, deportivo, asistencial, religioso, etc.

B) Actividades dotacionales y espacios libres encaminadas a cubrir las necesidades de la población turística, tanto en el aspecto de ocio, como en el cultural, sanitario, deportivo, asistencial, religioso, etc.

3. Condiciones generales. Su implantación será considerada siempre como «uso autorizabile» y cada actividad vendrá regulada, además de las presentes NU, por la legislación aplicable en razón de la materia.

Artículo 633. Servicios turísticos.

Son actuaciones planteadas como actividades complementarias a los servicios existentes y vinculadas, básicamente, a nuevos itinerarios turísticos. Su función será la de ampliar los servicios turísticos con fines didácticos, divulgativos, recreativos, de observación, descanso y restauración. Podrán ser:

1. Adecuaciones naturalistas: Se incluyen obras e instalaciones menores, en general fácilmente desmontables, destinadas a facilitar la observación, estudio y disfrute de la naturaleza tales como senderos y recorridos peatonales, casetas de observación, etc.

2. Adecuaciones recreativas: Se incluyen las obras e instalaciones destinadas a facilitar las actividades recreativas en contacto directo con la naturaleza. En general comparten las infantiles, áreas para aparcamientos, etc. Se excluyen construcciones o instalaciones de carácter permanente.

3. Parque rural: Se trata de un conjunto integrado de obras e instalaciones en el medio rural destinado a posibilitar el esparcimiento, recreo y la realización de prácticas deportivas al aire libre. Supone la construcción de instalaciones de carácter permanente. Su implantación exigirá la elaboración de un Plan Especial.

Artículo 634. Uso residencial.

1. Uso residencial es el de aquellos edificios o parte de ellos destinados a vivienda unifamiliar, es decir, aquella situada en parcela independiente, en edificio aislado o agrupado a otro de distinto uso y con accesos exclusivos.

2. Se prevén específicamente los siguientes supuestos:

A) Vivienda unifamiliar ligada a la explotación agrícola. Se entiende como tal al edificio residencial aislado de carácter familiar y uso permanente, vinculado a explotaciones de 5 hectáreas de superficie como mínimo en secano y 2 hectáreas en regadío, y cuyo promotor ostenta la actividad agrícola principal. Dentro del mismo concepto se incluyen las instalaciones agrarias mínimas de uso doméstico que normalmente conforman los usos mixtos en estas edificaciones, tales como garajes, habitaciones de almacenamiento, lagares, hornos familiares, etc., siempre que formen una unidad física integrada.

B) Vivienda ligada al entretenimiento de las obras públicas y de las infraestructuras territoriales. Se entiende como tal al edificio residencial de uso permanente o temporal previsto en proyecto, con la finalidad exclusiva de atención a infraestructuras territoriales.

C) Vivienda guardería de complejos de equipamientos y servicios en el medio rural. Incluyen las viviendas unifamiliares de uso permanente o temporal previsto en proyecto, con la finalidad exclusiva de atención a los complejos de equipamientos y servicio en el medio rural.

D) Vivienda colectiva de trabajadores en el medio agrícola. Se entiende por tal el edificio o conjunto de edificios de uso permanente o temporal cuyo objetivo es servir de alojamiento a los trabajadores agrícolas.

3. Condiciones generales de implantación.

A) Se deberá presentar siempre de modo aislado, excluyendo la formación de núcleos de población en los términos que regulan las presentes NU.

B) Se puede presentar de modo independiente o bien, vinculado y al servicio de cualquiera de los otros usos regulados para el suelo no urbanizable, en los casos en que así esté previsto.

Artículo 635. Condiciones generales de edificación.

1. Acceso: Los edificios deberán tener acceso rodado mediante carretera o camino público existente, o camino de nuevo trazado que deberá proyectarse por el promotor del edificio. La apertura de caminos estará sujeta a la previa obtención de licencia urbanística y, si no está incluida en un plan o proyecto aprobado, deberá justificarse en función de las necesidades de la explotación agrícola o del acceso a alguna de las construcciones o instalaciones.



2. Movimientos de tierras: cuando la topografía del terreno exija para la implantación de la edificación la realización de movimientos de tierras, éstos no podrán dar lugar a desmontes o terraplenes de altura mayor de 1 m., ni exigirán la formación de muros de contención de altura superior a 1,00 m., y en el proyecto se resolverá dentro de la parcela la circulación de las aguas pluviales.

3. Protección del arbolado: Las obras no podrán conllevar la tala de una superficie superior al 5% sobre la que ocupa en planta la edificación, debiendo conservarse integrados en el espacio no edificado de la parcela.

4. Abastecimiento de agua: Cuando la conexión a la red no resulte posible, los proyectos de edificación deberán garantizar el caudal mínimo de agua necesario para la actividad (en cumplimiento de lo establecido en el Decreto 928/79 de 16 de marzo sobre garantías sanitarias de los abastecimientos de agua), a partir de la red municipal o de manera autónoma. Asimismo, se deberá justificar la potabilidad del abastecimiento de agua a éstas, de acuerdo con los datos y análisis de la Admón. Sanitaria.

5. Igualmente se preverá el sistema de eliminación o traslado hasta un vertedero público autorizado de los residuos sólidos.

6. Condiciones estéticas. Las construcciones habrán de adaptarse al ambiente rural en el que se sitúen. Para ello, cumplirán las siguientes condiciones:

A) La composición de fachadas, cubiertas, huecos y otros elementos arquitectónicos se adecuará a los modelos de la arquitectura tradicional de la zona, excepto en las construcciones cuya actividad exija un diseño específico.

B) Todas las paredes tendrán tratamiento de fachada, prohibiéndose las medianeras; y se tratarán con materiales y colores adecuados al entorno.

C) Las cubiertas inclinadas serán de teja, excepto en las edificaciones ligadas al uso agrícola o edificaciones auxiliares en las que se permitirán otros materiales homologados.

7. Condiciones higiénicas: los edificios cumplirán las condiciones de habitabilidad, higiene y seguridad que se establece en estas NU.

8. Condiciones de aislamiento geográfico: los edificios estarán situados a una distancia superior a mil metros lineales de los núcleos urbanos definidos en el modelo de ordenación propuesto por el Plan.

Artículo 636. Condiciones específicas de la edificación vinculada a cada tipo de uso.

1. Condiciones de la edificación vinculada a la explotación agraria. Según sus características propias, estas edificaciones cumplirán las siguientes condiciones:

A) Casetas para almacenamiento de aperos de labranza:

a) Se separarán cuatro (4) metros de los linderos de los caminos y tres (3) metros de los linderos con las fincas colindantes.

b) Su superficie no superará los cincuenta (50) metros cuadrados.

c) La altura máxima de sus cerramientos con planos verticales será de tres (3) metros y la máxima de cuatrocientos cincuenta (450) centímetros.

d) Podrán instalarse en cualquier parcela con independencia de su tamaño.

B) Naves para almacenamiento de aperos de labranza:

a) Se separarán cuatro (4) metros de los linderos de los caminos y tres (3) metros de los linderos con las fincas colindantes.

b) Su superficie no superará los quinientos (500) metros cuadrados.

c) La altura máxima de sus cerramientos con planos verticales será de cinco (5) metros y la altura de coronación de siete (7) metros.

d) Podrán instalarse en parcelas cuya superficie mínima sea igual o superior a dos (2) hectáreas.

C) Naves ligadas a la industria agroalimentaria:

a) Se separarán cuatro (4) metros de los linderos de los caminos y tres (3) metros de los linderos con las fincas colindantes.

b) La ocupación máxima no será superior al 2%. Podrán instalarse en parcelas cuya superficie mínima sea igual o superior a dos (2) hectáreas en regadío o superior a cinco (5) hectáreas en secano.

c) Los servicios técnicos municipales deberán justificar fehacientemente la necesidad de implantar dicha actividad en suelo no urbanizable en base a las determinaciones definidas en el objetivo núm. 15 del POTAD de restringir la industria agroalimentaria en el suelo no urbanizable.

d) Se considerarán naves ligadas a la industria agroalimentaria a las naves agrícolas y ganaderas e instalaciones de manipulación o transformación de productos u otras de naturaleza similar, siempre que las mismas tengan una relación directa con el uso agrario de las parcelas o explotación.

2. Condiciones de la edificación vinculada a las obras públicas:

A) Se separarán cuatro (4) metros de los linderos de los caminos y de las fincas colindantes.

B) La altura máxima será de cuatrocientos (400) centímetros.

C) Cumplirán cuantas disposiciones de estas NU o de la regulación sectorial de carácter supramunicipal le fueren de aplicación.

3. Condiciones de la edificación de los enclaves turísticos:

A) No se podrá levantar ninguna construcción en parcela de dimensión menor de treinta mil (30.000) metros cuadrados o superficie definida en las fichas de las áreas de oportunidad.

B) La ocupación máxima será del 4%, salvo las excepciones justificadas en las fichas de las áreas de oportunidad.

C) La altura máxima de la edificación será de seis (6) metros. La edificación se desarrollará en un máximo de dos (2) plantas.

D) La finca en la que se construya el edificio se reforestará y adecuará ambientalmente en función del Plan especial de ordenación paisajística o estudio paisajístico que deban redactarse y que quedan definidos en las fichas de las áreas de oportunidad que acompañan a estas NU, debiéndose estudiar el modo más perfecto en que dichas edificaciones se adecuen al paisaje, tanto en su localización, como en su volumetría y diseño.

E) Se dispondrá de una plaza de aparcamiento por cada cien (100) metros cuadrados de superficie construida.

F) Asumirán las condiciones de ecoeficiencia ambiental definidas en estas Normas, incluidas las referidas

a la implantación de energías alternativas en el suministro de agua caliente y en el alumbrado de los espacios libres interiores de la parcela, el reciclaje de las aguas grises, la reutilización de las aguas pluviales y de los residuales para el riego de las zonas verdes, la introducción en la ejecución de las obras de los materiales ecoeficientes definidos en el anexo del Plan.

G) La introducción de las innovaciones definidas, en el epígrafe anterior en la actuación turística implicará una reducción en las tasas municipales conforme a las ordenanzas municipales que el Ayuntamiento de Almonte deberá redactar y aprobar.

H) Las condiciones definidas en los apartados A, B y C de este artículo no se aplicarán en los casos de sustitución, ampliación o reforma de establecimientos existentes que acrediten estar en funcionamiento en la fecha de aprobación inicial del presente Plan y dispongan de acceso directo desde una vía rodada perteneciente a la red básica de articulación o a la red intercomarcal definidas en el Catálogo de Carreteras de Andalucía. En estos casos las condiciones serán las que se definen a continuación:

- Parcela mínima: 7.000 m<sup>2</sup>s.
- Altura máxima: Dos plantas (7,50 m.).
- Ocupación máxima: 15%.

4. Condiciones de la edificación vinculada a las dotaciones y equipamientos:

A) No se podrá levantar ninguna construcción en parcela de dimensión menor de treinta mil (30.000) metros cuadrados o la que quede definida en las fichas de las áreas de oportunidad.

B) Las construcciones se separarán quince (15) metros de los linderos de la finca.

C) La ocupación máxima será del 7%, salvo las excepciones justificadas en las fichas de las áreas de oportunidad.

D) La altura máxima de la edificación será de siete (7) metros, que se desarrollarán en un máximo de dos (2) plantas.

E) Se dispondrá de una plaza de aparcamiento por cada cincuenta (50) metros cuadrados edificadas.

F) Cumplirán las condiciones generales de estas NU que para las diferentes instalaciones que fueran de aplicación y la regulación sectorial municipal y supramunicipal.

G) Asumirán las condiciones de ecoeficiencia ambiental definidas en estas Normas, incluidas las derivadas de la mejora del paisaje definidas en las fichas de las áreas de oportunidad.

5. Condiciones de edificación vinculada al uso residencial y actividades de servicios terciarios:

A) No se podrá construir ninguna edificación en parcela de superficie inferior a cinco (5) Has., salvo en el caso de las actividades de restauración y en el caso de las viviendas unifamiliares ligadas a la explotación agrícola vinculada a explotaciones en regadío, en las condiciones establecidas en el art. 634 A), en los que se podrá reducir hasta las dos (2) hectáreas.

B) Las edificaciones se separarán de los linderos una distancia superior a la altura de la edificación y, en ningún caso, inferior a cuatro (4) metros.

C) La superficie edificada no superará los trescientos (300) metros cuadrados, sin considerar la que sea precisa para desarrollar actividades distintas de las previstas en el presente apartado A).

D) La altura máxima de la edificación será de siete (7) metros, desarrollada en un máximo de dos (2) plan-

tas. La altura máxima podrá ser superada por torres miradores integradas en la edificación.

E) Cumplirá las condiciones generales señaladas en estas NU para las viviendas en los suelos con destino urbano, y cuantas le fuesen de aplicación de carácter municipal o supramunicipal.

F) En fincas de dimensión superior a la establecida, cabrá autorizar la edificación de tantas viviendas familiares como números enteros resulten de dividir la superficie de la finca por la parcela mínima edificable indicada.

G) Las viviendas no podrán construirse en tipologías de vivienda colectiva y para obtener la correspondiente licencia municipal deberán acreditar que no constituyen núcleo de población, para lo cual se deberá obtener y aportar la preceptiva autorización previa con arreglo al procedimiento establecido por el párrafo 2 del artículo 44 del Reglamento de Gestión Urbanística.

H) En el caso de las ventas, habrán de respetar una distancia mínima de cualquiera otra preexistente de quinientos (500) metros.

### CAPÍTULO TERCERO

#### Condiciones particulares según categorías y zonas

##### Artículo 637. Categorías de suelo no urbanizable.

1. El Plan clasifica el suelo no urbanizable en las siguientes categorías:

A) Suelo No Urbanizable de especial protección por legislación específica que incluye los espacios naturales protegidos (Parque Nacional de Doñana y Parque Natural de Doñana), los espacios forestales, el sistema viapecuuario, montes de propio, los espacios fluviales, los cauces, márgenes y un ámbito de protección de 100 m de los ríos y arroyos principales: La Rocina, Cañada, Partido, Santa María, la Moriana, Calancha, Río Seco y El Algarrobo, y los yacimientos arqueológicos. Asimismo se incluyen los terrenos afectados por la Servidumbre de Protección.

Igualmente se incluyen en esta categoría los suelos pertenecientes al dominio público marítimo-terrestre de conformidad con la Ley 22/1988 de Costas y su reglamento (RD 1471/1989), identificados en la documentación gráfica del Plan, en congruencia con los deslindes practicados por la Administración del Estado para su determinación.

B) Suelo No Urbanizable de especial protección por planificación territorial que incluye los espacios agrícolas del Plan Almonte-Marismas, otros afines y el Parque Dunar, delimitados por el Plan de Ordenación del Territorio del ámbito de Doñana.

C) Suelo No Urbanizable de especial protección de carácter ambiental y paisajístico que incluye los espacios vinculados al ruedo de Almonte, delimitados en el tercer nivel de protección por el POTAD, a excepción del suelo delimitado como suelo no urbanizable de hábitat rural diseminado.

D) Suelo no urbanizable del hábitat rural diseminado, delimitados en el tercer nivel de protección por el POTAD, que incluye suelos que constituyen el soporte físico de asentamientos rurales diseminados, vinculados a la actividad agrícola cuyas características procede preservar.

#### Sección primera. Suelos protegidos.

Artículo 638. Zonificación en suelo no urbanizable de especial protección por legislación específica.

A efectos de aplicación de la normativa se establece las siguientes zonas protegidas en esta categoría de suelo no urbanizable:

Dominio público marítimo-terrestre.

1. Definición y ámbito.

Su finalidad es la protección de los valores ecológicos, etnográficos y paisajísticos. Queda recogido en los planos de ordenación de la documentación gráfica.

2. Protección.

La regulada por la legislación específica.

3. Usos.

Los regulados por la legislación específica.

Espacios naturales protegidos (Parque Nacional de Doñana y Parque Natural de Doñana).

1. Definición y ámbito.

Su finalidad es la protección de los valores ecológicos, etnográficos y paisajísticos.

Queda recogido en los planos de ordenación de la documentación gráfica.

2. Protección.

La regulada por la legislación específica. En el caso del Parque Nacional, la regulada por la Ley 91/78 de Reclasificación y Régimen Jurídico Especial del Parque Nacional de Doñana. Decreto 48/2004 de aprobación de PRUG del Parque Nacional. Resolución de 6 de febrero de 2004.

3. Usos.

Los regulados por la legislación específica.

Espacios forestales.

1. Definición y ámbito.

Su finalidad es la protección de los valores ecológicos, etnográficos y paisajísticos.

Queda recogido en los planos de ordenación de la documentación gráfica.

2. Protección.

La regulada por la legislación específica.

3. Usos:

A) Característicos: Usos ligados a la explotación agraria, a la guardería y al mantenimiento de los usos forestales.

B) Autorizables: Actividades, ganaderos y forestales. Usos vinculados a las obras públicas.

C) Prohibidos: Todos los demás.

Sistema viapecuario.

1. Definición y ámbito.

Queda recogido en los planos de ordenación de la documentación gráfica.

2. Protección.

La regulada por la legislación específica.

3. Usos.

Los regulados por la legislación específica.

Según la Normativa de aplicación, las vías pecuarias son bienes de dominio público y, por tanto, inalienables. Se prohíbe su ocupación o interrupción mediante cualquier tipo de construcción, actividad o instalación, incluidos los cercados de cualquier tipo, considerándose tales actuaciones como infracción urbanística grave.

La zona de afección de vías pecuarias depende de la denominación tipológica de cada una de ellas en el proyecto de clasificación.

Con carácter general es la siguiente:

Cañadas: 75,22 m.

Cordel: 37,61 m.

Vereda: 20,89 m.

Coladas, abrevaderos, descansaderos y majadas: Varían según el proyecto de clasificación.

Las vías pecuarias del término habrán de deslindarse en los expedientes para hacer coincidir su ancho efectivo con el que les corresponde según el «Proyecto de

Clasificación de Vías Pecuarias» de 16 de mayo de 1932 (aprobado en OM de 27 de septiembre del mismo año) con la modificación de 30 de abril de 1964, todo lo cual aparece recogido en los planos de ordenación. Para ello se desarrollarán los expedientes de deslinde.

Los espacios fluviales, los cauces, márgenes y un ámbito de protección de 100 m de los ríos y arroyos principales: La Rocina, Cañada, Partido, Santa María, la Moriana, Calancha, Río Seco y El Algarrobo.

Montes de dominio público forestal.

1. Definición y ámbito.

Queda recogido en los planos de ordenación de la documentación gráfica.

2. Protección.

La regulada por la legislación específica.

3. Usos.

Los regulados por la legislación específica.

Yacimientos arqueológicos.

1. Definición y ámbito.

Su finalidad es la protección de los valores patrimoniales.

Queda recogido en los planos de ordenación de la documentación gráfica.

2. Protección.

La regulada por la legislación específica. Será de aplicación lo dispuesto en los arts. 669, 670 y 671 del Libro 11 «Normas de protección».

3. Usos.

Los regulados por la legislación específica.

Cauces fluviales.

1. Definición y Ámbito.

Comprende los cauces naturales de las corrientes continuas y discontinuas («Terreno cubierto por las aguas en las máximas crecidas ordinarias», art. 4 Ley de Aguas) y sus áreas contiguas directamente protegidas.

2. Protección.

La regulada por la legislación específica y las previstas en el art. 644 del Libro 11 «Normas de protección».

3. Usos:

A) Característicos: Forestal (autorizado), Talas de conservación.

B) Autorizables: Obras de protección hidrológica, adecuaciones recreativas y adecuaciones naturalistas.

C) Prohibidos: Todos los demás.

D) Edificaciones existentes: En las edificaciones existentes en esta zona no será autorizable actuación de ningún tipo, incluso de mera conservación.

E) Legitimación de expropiaciones: La Admón. competente procederá a la expropiación de todas las edificaciones existentes en las Areas de Protección de los arroyos.

Artículo 639. Zonificación en suelo no urbanizable de especial protección por planificación territorial.

No se establecen categorías en este tipo de suelo.

1. Definición y ámbito.

El suelo no urbanizable de especial protección por planificación territorial incluye los espacios agrícolas del Plan Almonte-Marismas, otros afines y el Parque Dunar, delimitados por el Plan de Ordenación del Territorio del ámbito de Doñana. Queda recogido en los planos de ordenación de la documentación gráfica.

2. Protección.

La regulada por este PGOU.

3. Usos:

A) Característicos: Forestal, usos vinculados a la explotación agrícola.

B) Autorizables:

a) Vinculados a las obras públicas.

b) Aquéllos cuya utilidad pública o interés social radiquen en sí mismos o en la conveniencia de su emplazamiento en el medio rural. En estos últimos se encuentran recogidos los regulados en los arts. 631, 632 y 633:

- Enclaves turísticos.
- Dotaciones y equipamientos.
- Servicios turísticos.

Los enclaves turísticos podrán disponer cada uno de ellos de una capacidad máxima de 200 plazas turísticas y estar separados entre sí una distancia igual o superior a cinco (5) kilómetros. También deberán estar distanciados dos (2) kilómetros de los núcleos del sistema de asentamientos definidos en el art. 14 de las Normas del POTAD. Esta distancia se medirá considerando como punto inicial de medida el centro del polígono conformado por los límites del suelo urbano consolidado del núcleo más cercano. Su autorización deberá tramitarse según lo dispuesto en el art. 64.3 de la normativa del POTAD.

C) Prohibidos: Todos los demás.

Artículo 640. Zonificación en suelo no urbanizable de especial protección de carácter ambiental y paisajístico.

1. Definición y ámbito.

Es el suelo no urbanizable de especial protección de carácter ambiental y paisajístico que incluye los espacios vinculados al ruedo de Almonte, delimitados en el tercer nivel de protección por el POTAD, a excepción del suelo delimitado como suelo no urbanizable de hábitat rural diseminado.

2. Protección.

La regulada por este PGOU.

3. Usos:

A) Característicos: Forestal, usos vinculados a la explotación agrícolas.

B) Autorizables:

a) Vinculados a las obras públicas.

b) Aquellos cuya utilidad pública o interés social radiquen en sí mismos o en la conveniencia de su emplazamiento en el medio rural. En estos últimos se encuentran recogidos los regulados en los arts. 631, 632 y 633:

- Enclaves turísticos.
- Dotaciones y equipamientos.
- Servicios turísticos.

c) Residencial.

Artículo 641. Zonificación en suelo no urbanizable del hábitat rural y diseminado.

1. Definición y ámbito.

Es el suelo no urbanizable del hábitat rural diseminado, delimitados en el tercer nivel de protección por el POTAD, que incluye suelos que constituyen el soporte físico de asentamientos rurales diseminados, vinculados a la actividad agrícola cuyas características procede preservar.

El ámbito queda definido en la documentación gráfica de carácter estructural de este Plan.

2. Protección.

La regulada por este PGOU.

3. Usos:

A) Característicos: Forestal y usos vinculados a la explotación agraria.

B) Autorizables:

a) Los que defina el Plan Especial «El Porretal» cuyo objetivo es la Conservación y mejora del Hábitat rural diseminado, en el marco de los usos definidos por estas NU en el suelo no urbanizable.

b) Prohibidos: Todos los demás.

## LIBRO 11. NORMAS DE PROTECCIÓN.

### CAPÍTULO PRIMERO

#### Disposiciones Generales

Artículo 642. Objetos generales de las normas superpuestas de protección.

1. Las Normas reguladas en este Título tienen por objeto integrar en el planeamiento general constituido por la presente Revisión del Plan General de Ordenación Urbanística de Almonte, la concreción particularizada de las protecciones de limitaciones de uso y edificación derivadas de las legislaciones de carácter sectorial que afectan al municipio, así como integrar y concretar para el mismo las protecciones derivadas del Planeamiento Ambiental, las actuaciones singulares de la Administración con incidencia en el municipio, y las medidas correctoras propuestas por el EsIA, o derivadas del procedimiento de EIA.

2. También es objeto de estas Normas, la regulación de los parámetros y limitaciones que, dentro de las atribuciones que la legislación urbanística otorga al Plan, deban de establecerse desde dicho instrumento en función de su propio análisis, en coherencia con la capacidad de acogida de cada zona homogénea del territorio, así como de aquellos valores de su patrimonio urbano y territorial, que desde la escala local esté motivada su preservación.

Artículo 643. Carácter de las normas superpuestas de protección.

1. Las normas reguladoras en el presente título tienen carácter superpuesto y prevalente sobre cualesquiera otras determinaciones establecidas sobre su territorio de aplicación en otros títulos de estas NU y, en definitiva, constituyen limitaciones adicionales sobre la propiedad, por aplicación directa de la ley, o por la concreción de la aplicación de la misma al municipio a través de la Revisión del Plan.

2. Las normas de protección, o bien son de aplicación directa por la concreción de la ley en el Plan, o son de efectos diferidos a concretar en el planeamiento de desarrollo posterior, o también pueden estar condicionadas a que se den determinados supuestos provistos de acumulación o saturación de actuaciones con incidencia sobre el medio, que actúan como indicadores límites de los efectos ambientales o sobre la calidad de vida urbana, dentro de los límites de sostenibilidad establecidos.

3. La Revisión del Plan, en aplicación de lo previsto de la Ley 7/1994, de 18 de mayo, de Protección Ambiental, está sometida al procedimiento de Evaluación de Impacto Ambiental (EIA) y, como consecuencia del mismo, ha incorporado una serie de medidas correctoras durante su proceso de elaboración coordinada con el Estudio de Impacto Ambiental (EsIA), así como derivadas del procedimiento. Con independencia de las previsiones de protección ambiental de los otros libros de estas NU, es

objeto específico del presente título, incorporar de la forma más expresa todas las «prescripciones de corrección, control y desarrollo ambiental del planeamiento» contenidas en el EsIA y las que se puedan deducir de la declaración previa y de la declaración de impacto ambiental, en su caso. Estas prescripciones tienen el mismo carácter superpuesto que el resto de las protecciones sectoriales aquí reguladas, y prevalente respecto a cualquier otra determinación menos restrictiva de las NU.

Sin perjuicio del procedimiento de Evaluación de Impacto Ambiental a que se somete el documento de Revisión del Plan, todas las actuaciones que se lleven a cabo en el municipio y que se encuentren dentro del ámbito de aplicación de la Ley 7/94, de 18 de mayo, de Protección Ambiental de Andalucía, se someterán a los Procedimientos de Prevención Ambiental previstos en la citada Ley.

4. Las Normas Generales de Protección establecidas en las presente Normas se aplicarán sin perjuicio y desde el marco general de las medidas de protección ambiental establecidas por la legislación sectorial estatal y autonómica vigente, tales como la Ley 6/2001, de 8 de mayo, de modificación del Real Decreto Legislativo 1302/1986, de 28 de junio, de Evaluación de Impacto Ambiental, Ley 7/1994, de Protección Ambiental de Andalucía, Reglamento de Evaluación de Impacto Ambiental (Decreto 292/1995, de 12 de diciembre), Reglamento de Informe Ambiental (Decreto 297/1995, de 19 de diciembre), Reglamento de Calificación Ambiental (Decreto 297/1995, de 19 de diciembre), Decreto 326/2003, de 25 de noviembre, por el que se aprueba el Reglamento de Protección contra la Contaminación Acústica en Andalucía, Reglamento de Calidad del Aire (Decreto 74/1996, de 20 de febrero), Reglamento de Residuos (Decreto 283/1995, de 21 de noviembre), Real Decreto Legislativo Ley 1/2001, de 20 de julio, por el que se aprueba el texto Refundido de la Ley de Aguas.

5. En general, las condicionantes ambientales establecidas en estas normas podrán ser revisadas cuando así lo exijan disposiciones nuevas previstas en la legislación a nivel de la Unión Europea, Estatal o Autonómica o se presenten circunstancias específicas que obliguen a actuaciones imprevistas.

6. Toda nueva obra pública o privada sobre la que se estime una posible afección a los condicionantes ambientales establecidos en esta Norma y en su Estudio y Declaración de Impacto Ambiental, y que se sitúe en el interior de los Espacios Naturales Protegidos existentes en el término municipal o sobre suelos no urbanizables próximos, deberá ponerse previamente en conocimiento de la Administración autonómica con competencia medioambiental para su informe preceptivo con el objeto de establecer los condicionantes ambientales precisos.

7. En general todas las determinaciones contenidas en la presente Revisión del Plan General de Ordenación Urbana que se encuentren reguladas en los Planes de Ordenación de los Recursos Naturales (PORN) y Plan Rector de Uso y Gestión (PRUG) del Parque Nacional de Doñana y del Parque Natural de Doñana se regirán preferentemente por lo contenido en éstos, en aplicación de los arts. 5.2, 19.2 y concordantes, de la Ley 4/89 de 27 de marzo de Conservación de los Espacios Naturales y de la Flora y Fauna Silvestre.

8. Sin perjuicio de la clase y categoría de suelo en la que se sitúen, los terrenos contiguos al dominio público marítimo-terrestre, afectados por las servidumbres legales y otras limitaciones a la propiedad derivadas de la Legislación de Costas aplicable, quedarán en todo caso sujetos al régimen de uso que derive de dicho marco regulador sectorial.

## CAPÍTULO SEGUNDO

### Protección de los recursos hidrológicos

#### Artículo 644. Cauces, riberas y márgenes.

1. Todos los cauces, riberas y márgenes inventariados en el municipio y recogidos en los correspondientes planos de ordenación del territorio municipal, están sometidos con carácter general en lo que les sea de aplicación a la siguiente legislación y planificación sectorial:

- Real Decreto Legislativo 1/2001, de 20 de julio, por el que se aprueba el Texto Refundido de la Ley de Aguas.

- Real Decreto 849/1986, de 11 de abril, por el que se aprueba el Reglamento del Dominio Público Hidráulico, que desarrolla los Títulos Preliminar, I, IV, V, VI y VII de la Ley 19/1985, de 2 de agosto, de Aguas.

- Real Decreto 1664/1998, de 24 de julio, por el que se aprueban los Planes Hidrológicos de cuenca.

- Orden de 15 de agosto de 1999 por el que se dispone la publicación de las determinaciones del contenido normativo del Plan Hidrológico de Cuenca del Guadalquivir, aprobado por Real Decreto 1664/1998, de 24 de julio.

2. En aplicación de la legislación de aguas, la revisión del Plan, sus planeamientos de desarrollo e instrumentos de ejecución, tendrán en cuenta los siguientes preceptos, en la medida en que corresponda su aplicación en cada caso:

A) Se obtendrá autorización previa del Organismo de Cuenca, para el uso, obras e instalaciones dentro de cauce público (arts. 51 al 77; 126, 127 y 136 del Reglamento), Directrices de utilización según el art. 58 del Plan Hidrológico.

B) Se respetará la zona de servidumbre (banda de 5 metros de anchura paralelas a los cauces) para permitir el uso público regulado en el Reglamento del DPH, con prohibición de edificar y plantar especies arbóreas sobre ellas (artículos 6 al 8 del Reglamento).

C) Se obtendrá autorización previa del organismo de cuenca, para efectuar en la zona de policía (banda de 100 metros a cada lado): Obras que alteren sustancialmente el relieve natural; construcciones de todo tipo, provisionales o definitivas; extracciones de áridos; acampadas colectivas que necesiten autorización de organismos competentes en materia de campamentos turísticos; otro uso o actividad que suponga un obstáculo a la corriente en régimen de avenidas (arts. 6 al 9 y 78 al 82 del Reglamento).

D) La Revisión del Plan y sus instrumentos de ejecución y desarrollo respetará las áreas inundables definidas en el sentido del art. 67 del Plan Hidrológico de cuenca, para lo cual se realizará el correspondiente estudio de inundabilidad de la zona afectada. La revisión del Plan no incluye ningún desarrollo urbanístico en áreas inundables, a excepción de un sector de suelo urbanizable sectorizado de uso agropecuario; no obstante, cualquier obra o actuación en este sector o en suelo no urbanizable que de acuerdo con el Plan sea admisible en dicho suelo previa la correspondiente autorización, en el caso de que se encuentre dentro de la banda de 100 metros especificada en el apartado C anterior, incorporará, para su sometimiento al trámite del apartado C anterior, el estudio de inundabilidad referido.

E) Se obtendrá concesión administrativa otorgada por el Organismo de cuenca, para todo aprovechamiento de aguas públicas superficiales (arts. 93 a 121; 128 a

131; 140 a 142 del Reglamento), entre ello, el abastecimiento de poblaciones y urbanizaciones desde la red municipal (arts. 122 al 125 del Reglamento), y con sujeción a las directrices del art. 22 del Plan Hidrológico. Dotaciones según los arts. 10 a 13 del citado Plan y exigencias de calidad según art. 35 del mismo.

F) Salvando lo previsto en el POTAD de deberá obtener concesión administrativa otorgada por el Organismo de cuenca, para todo aprovechamiento de aguas públicas subterráneas con volumen superior a 7.000 m<sup>3</sup>/año (arts. 184 al 188 del Reglamento y art. 65 del Plan Hidrológico), o se realizará la comunicación para volumen inferior a 7.000 m<sup>3</sup>/año (arts. 84 al 88 del Reglamento). En su caso, se realizará la inscripción en el Catálogo de Aguas Privadas (Dt 2.<sup>a</sup>, 3.<sup>a</sup> y 4.<sup>a</sup> Ley de Aguas). Dotaciones según arts. 10 a 13 del Plan Hidrológico y exigencias de calidad según artículo 35 del mismo.

G) Se obtendrá autorización previa del Organismo de cuenca para efectuar el vertido directo o indirecto de aguas continentales o cualquier otro elemento del dominio público hidráulico (arts. 92 a 100 Ley de Aguas). Su ordenación y condiciones exigibles, se ajustarán a las normas previstas en los arts. 42 a 50 del Plan Hidrológico.

H) Se obtendrá autorización previa del Organismo de cuenca para la utilización de los embalses, siempre que tales usos sean compatibles con la finalidad y explotación de los mismos y los criterios del art. 14.3 del Plan Hidrológico (arts. 55 a 69; 74 y 77 del Reglamento).

#### Artículo 645. Protección de acuíferos.

1. Serán de aplicación de las determinaciones generales de protección de acuíferos contenidas en la legislación de Aguas, y en las siguientes normas: Decreto 261/1998, de 15 de diciembre, por el que se designan zonas vulnerables a la contaminación por nitratos procedentes de fuentes agrarias en la Comunidad Autónoma de Andalucía, y Resolución de 12 de diciembre de 1997, de la Dirección General de la Producción Agraria, por la que se hace público el Código de Buenas Prácticas Agrarias de Andalucía para la protección de aguas contra la contaminación producida por nitratos de origen agrario.

2. En todas las zonas de acuíferos del término municipal, se aplicarán con carácter general las siguientes protecciones establecidas desde la evaluación ambiental de la revisión del Plan:

A) Queda prohibido verter en pozos, inyectar o infiltrar en la zona de protección compuestos químicos, orgánicos o fecales, que por su toxicidad, concentración o cantidad, degraden o contaminen las condiciones del agua freática.

B) Quedan prohibidas las captaciones o aforos de agua freática no autorizadas por los organismos competentes.

C) No se autorizan usos o instalaciones que provoquen eluviación o filtración de materiales nocivos, tóxicos, insalubres o peligrosos hacia el acuífero.

3. En las áreas de especial vulnerabilidad a la contaminación de acuíferos delimitadas en la documentación gráfica del Plan, todas las actividades admisibles en núcleo urbano o medio rural que para su desarrollo precisen de instalación de depósitos o almacenamientos de productos fitosanitarios, químicos o hidrocarburos, instalaciones intensivas de estabulación ganadera, balsas de decantación, lixiviados, etc., se exigirá en caso de pretensión de instalación en SNU un Estudio de Impacto Ambiental, en el que se contemplen específicamente las medidas correctoras de protección para la hipótesis de

pérdida de fluido, que según proceda, serían como mínimo las siguientes:

A) Previsión de la total impermeabilización de los suelos en los que pudiera derivar el vertido y previsión de zonas de acumulación o depósito también impermeables en el lugar topográficamente idóneo con una capacidad como mínimo igual a la de la cifra de los depósitos de almacenamiento de la actividad. Necesariamente, la hipótesis de vertido no podrá afectar a parcelas diferentes de la vinculada a la actividad.

B) En el caso de actividades que por su implantación en SNU tengan que disponer de su propio sistema autónomo de depuración no conectado a la red general de saneamiento, se contemplará obligatoriamente la solución prevista para la hipótesis de avería temporal de funcionamiento o paradas por operaciones periódicas de mantenimiento que puedan precisar el sistema de depuración utilizado, con la capacidad de depósito necesario para acumular los vertidos sin molestias a parcelas colindantes con capacidad mínima para el volumen de residuos de una semana.

C) El Proyecto técnico de la instalación justificará la imposibilidad de riesgo de contaminación del acuífero, e incluirá una medida de protección adicional a las que fueran exigibles por las normas técnicas específicas o por la buena construcción, que permita la recuperación del fluido en el caso de fuga.

D) Queda prohibido a los establecimientos industriales que produzcan aguas residuales capaces, por su toxicidad o por su composición química y bacteriológica, de contaminar las aguas profundas o superficiales, el abastecimiento de pozos, zanjas, galerías, o cualquier dispositivo destinado a facilitar la absorción de dichas aguas por el terreno.

E) Los colectores de saneamiento que discurran por zonas de alta vulnerabilidad de acuíferos deberán de tener homologada una estanqueidad de las juntas (o verificada en ensayos en obra antes de proceder al relleno de la excavación), de modo que la pérdida máxima en una hora no alcance el cincuenta (50%) por ciento de la cantidad regulada con carácter general.

### CAPÍTULO TERCERO

#### Protección de comunicaciones y vías pecuarias

#### Artículo 646. Protección de carreteras.

1. Todas las carreteras inventariadas en el municipio, están sometidas con carácter general en lo que les sea aplicación a las limitaciones de uso y edificación de la siguiente legislación sectorial:

- Ley 8/2001, de 12 de julio, de Carreteras de Andalucía.

- Ley 25/1988, de 25 de julio, de Carreteras.

- Real Decreto 1812/1994, de 2 de septiembre, por el que se aprueba el Reglamento General de Carreteras. Modificado por Real Decreto 597/1999, de 16 de abril.

- Orden de 16 de diciembre de 1997 por la que se regulan los accesos a las carreteras del Estado, las vías de servicio y la construcción de instalaciones de servicios.

Puesto que en el territorio municipal no hay ninguna carretera estatal, la Legislación del Estado antes indicada tendrá carácter supletorio respecto a la Ley 8/2001.

2. La situación de las carreteras en el municipio a las que afecta la citada legislación se determina en los Planos de Ordenación del Plan.

3. Se enumeran a continuación las principales afectaciones de las carreteras del municipio:

A) Zona de dominio público (arts. 12 y 63 de la Ley 8/2001, y 66 y ss del Reglamento).

Sólo podrán autorizarse obras o instalaciones exigidas por la prestación de un servicio público de interés general, y siempre previa la correspondiente autorización o concesión de la Administración titular.

B) Zona de servidumbre legal (arts. 54 de la Ley 8/2001 y 70 y ss. de su Reglamento).

Sólo se admiten los usos regulados en el art. 54 de la Ley 8/2001 (usos compatibles con la seguridad vial, y previa autorización de la Administración titular).

C) Zona de afección (art. 55 de la Ley 8/2001 y 73 y ss. de su Reglamento):

a) Compreendida entre las arista exterior de la explanación y la línea límite de la zona de no edificación establecida por el Plan.

Queda prohibida cualquier obra de construcción, reconstrucción o ampliación de las que resultaran imprescindibles para la conservación y mantenimiento de las construcciones existentes.

b) Compreendida entre línea límite de la zona de no edificación y el límite exterior de la zona de afección.

Se podrán autorizar actuaciones compatibles con la clasificación y calificación del suelo.

c) En las carreteras que discurran total y parcialmente por zonas urbanas, la Administración de que dependa podrá establecer la línea límite de edificación a una distancia inferior a 25 metros (para el caso de las carreteras del municipio), siempre que lo permita el planeamiento urbanístico, con arreglo al procedimiento del Reglamento. La Revisión del Plan, según lo previsto en el art. 56.6 de la Ley 8/2001, establece, como instrumento de planeamiento, a los efectos del citado artículo y dentro del análisis de su ámbito exclusivamente urbanístico, la línea límite de edificación en todas las zonas clasificadas como suelo urbano y urbanizable.

4. En cuanto a régimen de autorizaciones:

A) En los tramos urbanos y travesías, las autorizaciones se otorgarán de conformidad con lo dispuesto en la Ley 8/2001, y 137-138 del Reglamento.

B) La publicidad queda prohibida en cualquier lugar visible desde la zona de dominio público.

C) Todas las obras e instalaciones que se pretendan realizar en las zonas referidas, deberán ser autorizadas con carácter previo por la Administración competente.

Artículo 647. Protección de las vías pecuarias.

1. Todas las vías pecuarias inventariadas en el municipio, están sometidas con carácter general a las condiciones de protección, y las limitaciones de uso y edificación de la siguiente legislación y planificación sectorial:

- Ley 3/1995, de 23 de marzo, de Vías Pecuarias.

- Decreto 155/1998, de 21 de julio, por el que se aprueba el Reglamento de Vías Pecuarias de la Comunidad Autónoma de Andalucía.

- Acuerdo de 27 de marzo de 2001, del Consejo de Gobierno, por el que se aprueba el Plan para la Recuperación y Ordenación de la Red de Vías Pecuarias de la Comunidad Autónoma de Andalucía.

2. La situación de las vías pecuarias que discurren por el municipio de Almonte, así como los elementos funcionales de las mismas, a las que afectan la citada

legislación se determina en la documentación gráfica del Plan que, en aplicación de la citada legislación son clasificadas como suelo no urbanizable de régimen de especial protección por legislación específica.

3. Se enumeran a continuación las vías pecuarias del municipio, elementos funcionales, y anchura o superficie legal de clasificación:

Denominación	Anchura legal (m)
Vereda de Sanlúcar	20,89
Vereda de la Rocina	20,89
Vereda del Camino Bajo de Rociana	20,89
Vereda de los Playeros y El Villar	20,89
Vereda del Camino del Loro	20,89
Vereda del Carril del Lobo	20,89
Colada de Almonte a Villarrasa	6,0

Tabla 11-1: Vías pecuarias del municipio de Almonte con su anchura legal.

4. Cualquier nueva construcción admisible previa autorización cercana a vías pecuarias, sin perjuicio de lo dispuesto en el apartado 5 siguiente, deberá retranquearse del límite de éstas definidos en el presente Plan o el resultante de operaciones de deslinde, un mínimo de veinte (20) metros en el caso de cañadas, y diez (10) metros en cordeles y coladas.

5. En tanto no se produzcan por la Administración titular de dicho dominio público (Consejería de Medio Ambiente) los actos de deslinde y amojonamiento, por la Revisión del Plan se establece una protección adicional de una franja de terreno de las siguientes dimensiones de anchura a partir de los límites de sección legal determinados en los planos de Ordenación:

Tipo	Franja de protección cautelar (m)
Cañada	50
Cordeles	30
Coladas	20

Tabla 11-2: Franjas de protección cautelar en las vías pecuarias.

6. La protección cautelar transitoria establecida en el apartado anterior de este artículo implica que las construcciones y vallados que se pretendan realizar en dichas franjas deberán ser informados previamente con carácter favorable por la Consejería de Medio Ambiente. Una vez producidos los actos administrativos de deslinde y amojonamiento de las vías pecuarias del municipio, quedará automáticamente suprimida la vigencia de la franja de protección cautelar del apartado 5 de este artículo.

Artículo 648. Protección caminos rurales.

1. Todos los caminos en itinerarios rurales inventariados en el municipio, existentes o propuestos, se determinan desde el Plan como elementos estructurales del medio rural y se establece para los mismos una anchura mínima de cuatro (5) metros, o la existente en el caso de que sea mayor.

2. Las edificaciones admisibles previa autorización deberán retranquearse un mínimo de cinco (5) metros respecto a cualquier camino existente o previsto en este Plan.

3. Aquellos caminos que no dispongan de la anchura mínima específica, o los nuevos que desde el Plan se estima necesaria su apertura, se declara expresamente su utilidad pública e interés social a efectos de la gestión del suelo necesario mediante expropiación, salvo que se acuerde su compra o permuta.

## CAPÍTULO CUARTO

## Protección de infraestructuras territoriales

Artículo 649. Protección de líneas aéreas de alta tensión.

1. Todas las líneas eléctricas aéreas de alta tensión inventariadas en el municipio, están sometidas con carácter general en lo que les sea de aplicación a las limitaciones de uso y edificación de la siguiente legislación sectorial:

- Decreto 3151/1968, de 28 de noviembre, por el que se aprueba el reglamento de líneas eléctricas de alta tensión.

- Ley 54/1997, de 27 de noviembre, del sector eléctrico.

- Real Decreto 1955/2000, de 1 de diciembre, por el que se regulan las actividades de transporte, distribución comercialización, suministro y procedimientos de autorización de instalaciones de energía eléctrica.

2. La situación de las líneas eléctricas en el municipio a las que afecta la citada legislación se determina en la documentación gráfica del Plan. Las nuevas infraestructuras de este tipo deberán ajustarse a las condiciones de compatibilidad de las diferentes zonas de suelo no urbanizable.

3. La Revisión del Plan, dentro del ámbito de ordenación física del territorio que le es propio como instrumento de planeamiento territorial, establece las siguientes protecciones, para las franjas de terrenos situadas a ambos lados de las líneas más externas (si son varias), de la siguiente anchura:

Tensión	Franja de protección (m)
Hasta 13 KV	10
Hasta 30 KV	15
Hasta 132 KV	20
Hasta 220 KV	25
Hasta 380 KV	40

Tabla 11-3: Franjas de protección para terrenos junto a líneas eléctricas aéreas de Alta tensión.

4. En las franjas de protección establecidas en el apartado 3 anterior se prohíbe cualquier tipo de edificación residencial, y edificaciones para usos industriales, terciarios o vinculados a las actividades primarias que impliquen la permanencia continuada de personas.

5. En suelo urbano y urbanizable se aplicarán las siguientes determinaciones:

A) Quedan prohibidos los tendidos eléctricos aéreos de media y alta tensión. Las existentes en suelos con dicha clasificación se considerarán en situación de fuera de ordenación, a los efectos del art. 137 de la Ley del Suelo y del presente Plan, entre tanto no se acometa la urbanización de los terrenos, en cuyo momento deberán enterrarse.

B) En suelo urbano no consolidado y en suelo urbanizable, corresponderá dicha carga de subterranización, como cualquiera otra de urbanización, a los propietarios de cada unidad, en la proporción en que sea de interés para la misma. En el resto de los casos, en función de la peligrosidad de las líneas existentes, de su afección medioambiental, de los programas de obras existentes en la zona, de las dificultades técnicas por el voltaje de las líneas, y de las disponibilidades presupuestarias, el ayuntamiento con fondos propios y/o externos en convenio con las compañías irá acometiendo como desarrollo

del Plan un programa de subterranización a medio plazo, pudiendo valorar para ello la posibilidad de repercutir parte de dichas cargas en las zonas de que se trate.

Artículo 650. Protección de redes territoriales de abastecimiento de agua y saneamiento.

1. Las redes generales territoriales de abastecimiento de agua y saneamiento, están sometidas a una protección mínima en una franja de terreno de cinco (5) metros de anchura a cada lado de la instalación, salvo que en los proyectos de expropiación de las existentes se hubiere establecido una franja mayor, en cuyo caso, prevalecerá esta última.

Artículo 651. Antenas de telecomunicaciones y de telefonía móvil.

1. Este tipo de instalaciones está expresamente sometida a licencia municipal.

2. Dichas instalaciones quedan expresamente prohibidas en el ámbito del suelo urbano y urbanizable del presente Plan.

3. En tanto una normativa estatal o autonómica no regule las distancias mínimas adecuadas de estas instalaciones respecto a los lugares de permanencia habitual de personas, en función de las investigaciones científicamente avaladas que acrediten su ausencia de efectos para la salud, en el término municipal se establece una distancia mínima del límite exterior del suelo urbano y urbanizable de 500 metros.

4. La instalación en suelo no urbanizable se ajustará a las condiciones de compatibilidad de las distintas calificaciones de esta clase de suelo.

5. El ayuntamiento podrá determinar la concentración en una sola torre de las antenas de las diferentes compañías, en orden a minimizar el impacto paisajístico de estas infraestructuras. A tal efecto en la primera licencia en el lugar ambientalmente más idóneo, el Ayuntamiento podrá introducir la condición a la compañía, de la obligatoriedad de permitir -dentro de parámetros de viabilidad técnica- su utilización a las compañías sucesivas que deseen implantarse en el municipio, compartiendo entre sí los costes de la primera implantación susceptibles de calificación de «comunes».

## CAPÍTULO QUINTO

## Protección del paisaje

Artículo 652. Adaptación general al ambiente.

1. Las construcciones habrán de adaptarse, en lo básico, al ambiente en que estuvieran situadas, en los términos que dispone la ley de del suelo y este Plan.

2. En todo el ámbito del suelo clasificado como urbano y urbanizable, se prohíbe todo tipo de instalaciones aéreas de suministro de servicios públicos.

3. En suelo no urbanizable se prohíbe la publicidad exterior, salvo los carteles informativos, de conformidad con la vigente legislación.

4. En el ámbito del suelo urbano se prohíbe la manifestación de la actividad publicitaria, salvo en aquellos espacios acondicionados por la administración. Se admitirán los anuncios comerciales en los propios locales promocionados, que deberán adaptarse al ambiente en cuanto a tamaño, diseño y materiales según ordenanzas municipales específicas, o en su caso los que se establezcan en trámite de licencia.

5. La implantación de uso o actividad admisibles que por sus características puedan generar un importante impacto paisajístico tales como canteras, desmontes, etc., deberá realizarse de manera que se minimice su



impacto negativo sobre el paisaje, debiéndose justificar expresamente este extremo en las correspondientes solicitudes de licencia, así como en los planes de restauración.

6. En el desarrollo urbanístico previsto por el Plan en los espacios aún no urbanizados, se obliga al sostenimiento de la vegetación natural existente, así como el mantenimiento de los cargos morfotopográficos característicos del espacio a urbanizar.

7. Todos los planes parciales y especiales a desarrollar contendrán los estudios paisajísticos del ámbito completo de los sectores que permitan evaluar las alternativas consideradas y la incidencia paisajística de la ordenación, respetando los criterios de intervisibilidad definidos en la memoria de ordenación del Plan:

A) En los sectores residenciales de tipología adosada, se acreditarán las medidas de ordenación adoptadas por el plan parcial en relación a evitar bordes urbanos de edificación repetitiva de gran longitud, que pudieran afectar negativamente a una imagen del núcleo más diversa, constituida por pequeñas piezas urbanas.

B) En todos los sectores residenciales de borde del núcleo urbano o con gran nivel de intervisibilidad se deberá acreditar en el estudio paisajístico la imagen tanto a nivel urbano como lejano, desde los corredores visuales más frecuentados (carreteras y caminos de acceso al núcleo) la incidencia de los volúmenes y colores pretendidos con la ordenación y las medidas correctoras aplicadas para paliar su impacto.

C) Los sectores industriales de borde del núcleo urbano acreditarán en el estudio paisajístico la imagen tanto a nivel urbano como lejano, desde los corredores visuales más frecuentados (carreteras y caminos de acceso al núcleo) la incidencia de los volúmenes y colores pretendidos con la ordenación y las medidas correctoras aplicadas para paliar su impacto. A tal efecto con independencia de las precisiones de detalle que se puedan establecer en la ficha de condiciones de desarrollo de cada sector, se aplicarán como mínimo las siguientes:

a) Como borde con el medio rural se dispondrán sistemas de espacios libres o aserrados amplios que permitan la disposición de masas de arbolado.

b) Las Ordenanzas de los planes parciales incorporarán el tratamiento obligado de los espacios no ocupados por la edificación, y en los bordes urbanos determinarán que el porte de la vegetación oculte por lo menos el 60% de la edificación prevista, debiendo alcanzarse con las especies y portes utilizado como mínimo la mitad del objetivo fijado en el momento de conceder licencia de edificación. La recepción de las obras de urbanización no se producirá hasta que el viario y espacios libres tenga consolidadas unas masas de arbolado con los porcentajes mínimos fijados.

Artículo 653. Protección paisajística del patrimonio arqueológico y arquitectónico.

1. En el Plan se determinan ámbitos de protección paisajística del patrimonio arqueológico y arquitectónico en el medio rural, en los que aparte de las condiciones derivadas de las zonas de suelo no urbanizable de que se trate, se aplicarán con carácter prevalente y superpuesto las siguientes condiciones:

A) En el ámbito de protección paisajística delimitado no se permite ninguna nueva edificación.

B) En relación con las infraestructuras aéreas que imprescindiblemente por interés público supramunicipal

tenga que discurrir por el ámbito delimitado se establecen las siguientes condiciones:

a) Las infraestructuras aéreas deberán estar situadas a una distancia del bien protegido superior a un kilómetro.

b) Las torres de soporte de las líneas se procurará que en todo caso estén situadas fuera del perímetro de protección, y en el caso de estar dentro se colocará en los extremos del perímetro paisajístico protegido, acreditando en todo caso que el diseño de torre específico utilizado en este caso es el de menor impacto posible de entre las soluciones técnicas de torre de soporte existentes en el mercado, valorándose mediante montajes fotográficos la selección de la alternativa más adecuada.

c) Las infraestructuras dentro del perímetro de protección que tengan que disponerse a distancia inferior a un kilómetro, imprescindiblemente deberán ser subterráneas.

## CAPÍTULO SEXTO

### Protección del medio ambiente rural y urbano

Sección primera. Criterio de integración de las prescripciones de corrección, control y desarrollo ambiental del planeamiento.

#### Artículo 654. Objetivo General.

1. El objetivo general de las disposiciones de este capítulo es la integración normativa en la revisión del Plan, de las prescripciones de corrección, control y desarrollo del planeamiento propuestas por el EsIA, de la declaración previa, y de la declaración de impacto ambiental, en su caso.

2. Si bien en este capítulo se incluyen todas las prescripciones del EsIA, en algunas de ellas, simplemente se hace referencia al artículo de las presentes NU donde se ha incluido, por una mayor funcionalidad en su aplicación.

Sección segunda. Medidas correctoras generales en suelo urbano y urbanizable.

#### Artículo 655. Vertidos de aguas residuales urbanas.

Las aguas residuales que se vierten a la red de alcantarillado deberán cumplir las condiciones de caudal y concentraciones límite que establece el reglamento de prestación de servicio de saneamiento de aguas residuales de la Mancomunidad de Aguas del Condado o, en su defecto, el Ayuntamiento de Almonte.

#### Artículo 656. Vertidos industriales.

1. Las industrias que vayan a efectuar vertidos a la red de saneamiento lo harán conforme a las especificaciones del Reglamento de prestación de servicio de Saneamiento de Aguas Residuales de la Mancomunidad de Aguas del Condado o el ayuntamiento de Almonte.

2. Los vertidos industriales a la red general de alcantarillado, sin tratamiento previo, serán autorizados cuando no supongan riesgo para la red general por sus características corrosivas, densidad, por su naturaleza inflamable o explosiva, o por contener contaminantes tóxicos en cantidades tales que supongan una amenaza para la calidad de las aguas receptoras del vertido común final.

3. De acuerdo con el art. 8 del Decreto 509/1996, de 15 de marzo, los vertidos de las aguas industriales en los sistemas de alcantarillado, sistemas colectores o en las instalaciones de depuración de aguas residuales urbanas serán objeto de tratamiento previo para:

A) Proteger la salud del personal.

B) Garantizar que los sistemas colectores, las instalaciones de tratamiento y los equipos correspondientes no se deterioren.

C) Garantizar que no se obstaculice el funcionamiento de las instalaciones de tratamiento de aguas residuales.

D) Garantizar que los vertidos de las instalaciones de tratamiento no tengan efectos nocivos sobre el medio ambiente y no impidan que las aguas receptoras cumplan los objetivos de calidad de la normativa vigente.

E) Garantizar que los fangos puedan evacuarse con completa seguridad.

4. Cuando las aguas residuales de origen industrial no sean asimilables a las de uso domésticos, deberán ser decantadas y depuradas en la propia industria, de forma que se garanticen, antes de ser asumidas por los sistemas de depuración municipales, unos niveles de DBO y de residuos de todo tipo, similares a los de uso doméstico.

5. En todos los sectores industriales deberán instalarse arquetas adecuadas para la toma de muestras de las aguas de la red de saneamiento con objeto de facilitar el control de los vertidos afectados de dicha red.

6. Si en suelo urbano o suelo urbanizable se prevén elementos de depuración previos al vertido a la red municipal, por no alcanzar los parámetros mínimos necesarios para el vertido directo a red, deberán proyectarse de acuerdo a los criterios de Normas Tecnológicas «NTEISA-depuración y vertido».

Artículo 657. Arbolado, jardinería y mobiliario urbano.

Como complemento de lo dispuesto en estas NU, se aplicarán las siguientes determinaciones:

1. Toda actuación urbanizadora incluirá el tratamiento de los parques, jardines, plazas y espacios libres públicos, en base de arbolado y otros elementos de jardinería y mobiliario urbano.

2. El arbolado y los elementos vegetales se proyectarán de acuerdo con los criterios del buen diseño, teniendo en cuenta los aspectos técnicos, ambientales, estéticos, de coste y mantenimiento, y valorando la adecuación al ecosistema y el paisaje urbano en el que se sitúen.

3. La tala de árboles, en caso de extrema necesidad constatable, se considera un acto de uso del suelo y estará sujeta al otorgamiento de licencia municipal.

4. Las obras en los espacios públicos en general no comportarán la desaparición de ningún árbol, salvo cuando sea indispensable por no existir alternativas, en cuyo caso se procurará afectar a los individuos de menor edad y porte, debiendo ser trasplantados.

5. Toda pérdida o deterioro no autorizado del arbolado de las vías o espacios públicos deberá ser repuesta a cargo del responsable, sin perjuicio de las sanciones a que ello diera lugar.

6. Las obras de nueva edificación, reforma o sustitución de edificios respetarán en lo posible el arbolado existente en la parcela, en especial los individuos de más edad y porte. En caso de que dicha edificación comporte la desaparición de individuos singulares por su aspecto, porte o significación botánica, el ayuntamiento podrá exigir que el proyecto técnico respete dichos individuos, con indemnización al propietario si ello implica pérdida de aprovechamiento urbanístico.

7. La reforestación de zonas transformadas debe realizarse preferentemente con especies autóctonas que al estar adaptadas al medio no requieren especiales cuidados o labores de mantenimiento. En los parques y jardines la vegetación autóctona representará una parte significativa de la vegetación total.

8. Las zonas verdes destinadas a parques y jardines se ubicarán necesariamente donde ya existiera arbolado importante y en sitios fácilmente accesibles y céntricos respecto a las viviendas a las que sirven.

9. Parte de los pies de los olivos arrancados (sobre todo aquellos que por su porte y sus características se consideran de mayor valor), se deberán transportar y almacenar en condiciones óptimas para su posterior reutilización, en la medida de lo posible, en tareas de revegetación de zonas degradadas o para su inclusión en las zonas verdes proyectadas.

10. En los proyectos de Xerojardinería se deberá incluir los siguientes criterios a la hora de proceder a la selección del arbolado:

- Volumen aéreo disponible.
- Calidad del suelo.
- Interés paisajístico, histórico o cultural del entorno.
- Longevidad de la especie.
- Criterios del mantenimiento.
- Tamaño del alcorque.
- Pluviometría y/o riego.
- Susceptibilidad a los factores climáticos del área (contaminación por vehículos u otros).
- Agresividad con el medio.
- Capacidad para generar alergias.

11. En las obras que puedan afectar a algún ejemplar arbóreo público o privado, se exigirá que durante su transcurso se dote a los trancos de un acuerdo recubrimiento rígido hasta una altura de 1,8 m., con el fin de impedir su deterioro.

12. El mobiliario urbano será el adecuado a la función el espacio libre: reposo, juego niños, juegos y deportes no especializados adultos, actos colectivos al aire libre, etc. y se proyectará teniendo en cuenta las condiciones de funcionalidad, estética y adecuación al entorno, economía y seguridad de los usuarios, utilizándose en lo posible elementos homologados.

Artículo 658. Diseño del viario.

1. Los viales de las nuevas zonas de desarrollo urbano se ajustarán, en la medida de lo posible, a los caminos y sendas actuales, no rompiendo de forma arbitraria la estructura de caminos y garantizando la continuidad de las tramas urbana y rural.

2. Se respetará al máximo el arbolado existente de modo que las vías se diseñen a la largo de sus plantaciones o se bifurquen o hagan isletas para conservarlo, o incluso se modifiquen sus anchos, alineaciones y trazados para evitar en lo posible la destrucción innecesaria.

Artículo 659. Protección atmosférica y ruidos.

1. Se han de humectar los materiales productores de polvo cuando las condiciones climatológicas sean desfavorables durante las obras de urbanización, edificación o cualquier otra actuación que necesite licencia de obras.

2. Quedan prohibidas las emisiones a la atmósfera de elementos radiactivos, polvo y gases en valores superiores a los establecidos en la Ley 7/1994, de 18 de mayo, de Protección Ambiental y en los Reglamentos que la desarrollan, especialmente el Reglamento de Calidad del Aire.

3. Se deberán ajustar los límites de emisión y recepción sonora a los que marca el Anexo III del Reglamento de la Calidad del Aire, aprobado por Decreto 74/1996, de 20 de febrero.

4. Las condiciones de aislamiento acústico exigidas para edificaciones donde se ubiquen actividades e ins-

talaciones productoras de ruidos y vibraciones serán las especificadas en el Capítulo IV, del Título III, del Reglamento de la Calidad del Aire (Decreto 74/1996, de 20 de febrero).

5. El Ayuntamiento podrá desarrollar o complementar la Ordenanza Municipal de Protección del Medio Ambiente contra ruidos y vibraciones para lo cual podrá adoptar el marco básico establecido en la Orden de 3 de septiembre de 1998, por la que se aprueba el modelo tipo de ordenanza municipal de protección del medio ambiente contra ruidos y vibraciones (BOJA núm. 105, de 17 de septiembre de 1998).

6. Los planes parciales que desarrollen las zonas residenciales contiguas a la nueva circunvalación deberán realizar un estudio acústico que valore la incidencia del tránsito de vehículos. En función de los resultados de este análisis, se deberán diseñar las medidas oportunas para que quede garantizado el cumplimiento de los Niveles Acústicos Evaluación (NAE) y Niveles de Emisión al Exterior (NEE) establecido por el Reglamento de la Calidad del Aire (Decreto 74/1996, de 20 de febrero).

7. Los horarios en los que se lleven a cabo las obras de urbanización y edificación deberá evitar las molestias a la población de las viviendas próximas, ajustándose al horario convencional de jornada laboral (8:00-15:00 y 16:00-20:00 h.). Durante la temporada estival (meses de julio y agosto) quedan terminantemente prohibidas cualquier tipo de obra promovida por agente público o privado que genere molestias y ruidos a los residentes y turistas de los núcleos, áreas y enclaves turísticos definidos por este Plan.

Artículo 660. Condiciones complementarias de seguridad, salubridad y ornato.

1. En edificaciones: Según lo establecido en estas NU.

2. En los suelos urbanos y urbanizables solamente podrán instalarse actividades autorizables por Ley 7/1994 de Protección Ambiental y su normativa de desarrollo, disponiendo las medidas de corrección o prevención necesarias, previstas en el Proyecto y especificadas en el procedimiento de licencia de la actividad.

3. En estabulaciones:

A) Las granjas, cuadras, establos y vaquerías que se encuentren actualmente en suelo clasificado como urbano o urbanizable, deberán situarse en suelo de uso global agropecuario o a una distancia superior a 1.000 m. de los citados suelos. Para ello el Ayuntamiento facilitará asesoramiento técnico y propondrá los lugares más idóneos para que éstas cumplan con las prescripciones ambientales correspondientes.

B) Los caballos en ningún caso tendrán la consideración de animal doméstico y su estabulación está expresamente prohibida en suelo urbano y urbanizable, salvo los sectores de uso global agropecuario.

Artículo 661. Residuos.

1. Cualquier residuo tóxico o peligroso que pueda generarse en el desarrollo del Plan deberá gestionarse de acuerdo con la legislación vigente (Ley 10/1998, de 21 de abril, de Residuos; RD 833/88, de 20 de julio, que ejecuta la Ley 20/1986, de 14 de mayo, Básica de Residuos Tóxicos y peligrosos; RD 292/1997, de 20 de junio, por el que se modifica el Reglamento para la ejecución de la Ley 20/1986; D. 283/1995, de 21 de noviembre, por el que se aprueba el Reglamento de residuos de la Comunidad Autónoma de Andalucía, Decreto 134/1998, de 23 de junio, por el que se prueba el Plan de Gestión de Residuos Peligrosos de Andalucía, y Orden de 28 de febrero de 1989, por la que se regula la gestión de los aceites usados).

2. Aquellas basuras o residuos sólidos producto de una actividad que, por sus características, no deban ser recogidos por el servicio de recogida domiciliario, habrán de ser trasladados al lugar adecuado para su vertido de forma directa (Punto Limpio) y por cuenta del titular de la actividad.

3. Se deberá garantizar la inexistencia de afectaciones sobre el suelo producidas por vertidos de aceites, grasas y combustibles procedentes de máquinas y motores, tanto en las obras de urbanización y edificación como en otras actuaciones que necesiten licencia de obras. Los cambios de aceites deberán realizarse en instalaciones fijas o condicionadas y autorizadas a tal efecto que garanticen su correcta gestión, tal como establece la Orden de 28 de febrero de 1989 (BOE núm. 57, de 8 de marzo).

4. El promotor de la actuación pondrá obligatoriamente a disposición del Ayuntamiento (o del organismo en que éste delegue) los residuos en las condiciones higiénicas más idóneas para evitar malos olores y derrames, de forma que se faciliten las operaciones de recogida y transporte. Para ellos serán señalados por el promotor los gastos correspondientes a dicha gestión (Estudios Económicos y Financieros, en su caso), gastos que han de ser vinculantes en cuanto a obligaciones de inversión.

5. En cualquier caso, podrá llegarse a un acuerdo entre las partes implicadas y la corporación municipal para la correcta gestión de los citados residuos. La retirada de materiales de desechos y escombros será especialmente escrupulosa en los bordes de la actuación y serán adecuadamente trasladados a vertederos controlados, cuya localización y gastos serán expresamente indicados.

Artículo 662. Condiciones complementarias de las zonas industriales.

Como complemento de las determinaciones de estas NU, en las zonas industriales se adoptarán las siguientes medidas correctoras:

1. Se ha de realizar una integración paisajística conjunta de la actuación, con amplia utilización de apantallamientos vegetales, fundamentalmente en las vías de comunicación por ser las vistas más comprometidas. Las especies vegetales utilizadas deberán estar en concordancia con las condiciones climáticas y características del suelo.

2. Las zonas industriales de nueva creación a parte de estar conectadas con las conducciones de saneamiento que canalicen las aguas residuales a la EDAR, tendrán prohibido, tanto en la etapa de construcción como cuando se hallen en funcionamiento, cualquier vertido de sustancias contaminante (aceites, gasolina, lubricantes, etc.) que pueda tener efectos perjudiciales sobre el acuífero o aguas de escorrentía superficial. En este sentido se promoverá la implantación de impermeabilizaciones en las áreas de manipulación de hidrocarburos para evitar cualquier afección a los acuíferos.

3. Se deberá planificar las infraestructuras necesarias para el desarrollo de las actividades y se deberá establecer una zonificación que posibilite que el suelo se vaya ocupando por fases.

4. Con carácter general, para todas las zonas industriales y en espacial para las más próximas a zonas residenciales, las actividades que se implanten deberán de adoptar, de acuerdo con la propia actividad y en la medida de lo posible, medidas tales como:

A) Usos de combustibles de bajo poder contaminante: propano, butano, gasolinas libres de plomo, etc.

B) Utilización de sistemas de temperaturas y aislamiento térmico en los edificios.

C) Uso de tecnología poco contaminante.

D) Optimizar el rendimiento energético de las instalaciones de combustión industriales.

E) Procurar el buen estado de los motores en general, y especialmente el de los vehículos de transporte.

5. La edificación será cuidada, tratándose como fachada todos sus parámetros vistos, incluso los susceptibles de futura ampliación.

6. Se prohíbe el empleo de rótulos pintados directamente sobre los parámetros interiores. En todo caso los anuncios se realizarán a base de materiales inalterables a los agentes atmosféricos. Las empresas beneficiarias son las responsables, en todo momento, de su buen estado de mantenimiento y conservación.

Artículo 663. Medidas correctoras en actuaciones urbanizadoras.

1. Los proyectos de urbanización tendrán que contemplar un plan de restauración ambiental y paisajística de la zona de actuación que incluirá, entre otros, los siguientes aspectos:

A) Análisis de las áreas afectadas por la ejecución de las obras o por actuaciones complementarias de éstas, tales como instalaciones auxiliares, vertederos o escombreras, zona de extracción y depósito, red drenaje de aguas de escorrentías, accesos y vías abiertas para las obras y carreteras públicas utilizadas por la maquinaria pesada.

B) Actuaciones a realizar en las áreas afectadas para conseguir la integración paisajística de la actuación y recuperación de las zonas deterioradas, dedicando una especial atención a aspectos tales como nueva red de drenaje de las escorrentías, descripción detallada de los métodos de implantación de especies vegetales, conservación y mejora de las carreteras públicas que se utilicen para el tránsito de maquinaria pesada.

C) El citado plan de restauración ha de ejecutarse antes de la emisión del acta de recepción provisional de la obra.

2. En los proyectos de urbanización deberá contenerse expresamente un apartado dedicado a definir la naturaleza y volumen de los excesos de excavación que puedan ser generados en la fase de ejecución. Del mismo modo se indicará con suficiente precisión el destino del vertido de esas tierras. En la elección de los enclaves elegidos se atenderá expresamente clasificación y calificación del suelo, posible incidencia ambiental, y minimización del recorrido de camiones, en especial por zonas habitadas.

3. El suelo de buena calidad que sea extraído en las obras de ejecución de estas actuaciones será reutilización para zonas verdes y jardines proyectados dentro de las mismas. En caso de ser necesario el almacenamiento provisional de capas superiores de suelo extraído, se realizará preferiblemente en montones de altura inferior a 2 m.

4. Los planes parciales que se desarrollen en suelo urbanizable deberán incluir, de ser necesario, las limitaciones geotécnicas a la construcción derivadas de las características del terreno, procesos geomorfológicos, etc. con el fin de prever posibles asentamientos diferenciales.

5. Queda prohibido realizar cambios de aceite y lubricantes, así como de cualquier tipo de vertidos de productos o materiales incluidos en las normativa sobre Residuos Tóxicos y Peligrosos sin la adaptación de las medidas necesarias para garantizar que no se producen

afecciones al suelo y a la hidrología. Las instalaciones fijas deberán almacenar adecuadamente estos residuos para su posterior tratamiento por un gestor autorizado.

6. Hidrología.

A) Los planes parciales o especiales que desarrollen los sectores del suelo urbanizable sectorizado o urbano no consolidado, deberán realizar estudios de las modificaciones de flujo y escorrentía superficial que van a causar, como modo de garantizar la correcta evacuación de las aguas pluviales a través de sistemas de desagüe con secciones suficientes disminuyendo así el riesgo de encharcamiento.

B) Los planes parciales o especiales que desarrollen los sectores del suelo urbanizable sectorizado o urbano no consolidado deberán obtener autorización del Organismo de Cuenca para efectuar actuaciones en la banda de 100 m. de anchura paralela a los cauces (Zona de Policía) conforme al Reglamento de Dominio Público Hidráulico aprobado por RD 849/86 de 11 de abril.

C) En todo el suelo urbanizable se tendrá especial cuidado en la no interferencia de forma negativa de escorrentías y arroyos de origen estacional. En cuanto a su encauzamiento, canalización o entubado, se deberán mantener sus márgenes limpios de cualquier material susceptible a ser arrastrado y que pudiera ocasionar el taponamiento de la canalización. El margen mínimo a mantener para uso público es de 5 m de anchura (Zona de Servidumbre).

D) Queda prohibido con carácter general (art. 89 de la Ley 29/1985 de 2 de agosto, de aguas) y sin perjuicio de las autorizaciones administrativas que pudieran concederse:

a) Efectuar vertidos directos e indirectos que contaminen las aguas superficiales y subterráneas.

b) Acumular residuos sólidos, escombros o sustancias, cualquiera que sea su naturaleza y el lugar en que se depositen, que constituyan o puedan constituir un peligro de contaminación de las aguas o degradación de su entorno.

c) Efectuar acciones sobre el medio físico o biológico efecto al agua, que constituyan o puedan constituir una degradación del mismo.

E) En el dominio público hidráulico y sus zonas de protección quedan prohibidas las obras, construcciones, plantaciones o actividades que puedan dificultar el curso de las aguas, cualquiera que sea el régimen de propiedad del suelo. En la tramitación de autorizaciones y concesiones que los puedan afectar, se exigirá la presentación de un estudio de impacto ambiental en el que se justifique que no se producirán consecuencia que afecte negativamente a la calidad de las aguas o a la seguridad de las poblaciones y los aprovechamientos inferiores.

F) En las zonas a urbanizar próximas a líneas de escorrentías naturales se deberá realizar un estudio de detalle de las modificaciones de flujo y escorrentías superficiales que van a causar estas actuaciones de modo que se establezcan cuantas medidas sean necesarias para disminuir el riesgo de inundación. En cualquier caso los terrenos destinados a zonas ajardinadas públicas o privadas, deberán ubicarse en la franja topográficamente más baja, próxima al arroyo, no debiendo localizarse la primera fila de construcción a menos de 25 m del mismo.

7. Condiciones estéticas: Las definidas en estas NU.

8. Condiciones del entorno:

A) Las obras de nueva edificación deberán ser proyectadas tomando en consideración la topografía del terreno, la vegetación existente, la posición del terreno res-

pecto a cornisas u otros elementos visuales. Igualmente el impacto visual de la construcción proyectada sobre el medio que la rodea y el perfil de la zona. En la vía pública, su relación con ésta, la adecuación de la solución formal a la tipología y materiales del área y demás parámetros definidores de su integración en el medio urbano.

B) La administración urbanística municipal podrá exigir la inclusión en la documentación con la que solicite la licencia, de un estudio de visualización y paisaje urbano en el estado actual, y en el estado futuro que corresponderá a la implantación de la construcción proyectada.

#### Sección tercera. Medidas correctoras aplicables al suelo no urbanizable.

##### Artículo 664. Medidas de carácter general.

1. Las edificaciones y carteles publicitarios o identificativos deberán mantenerse en buenas condiciones de seguridad, higiene y ornato.

2. Quedan prohibidos los vertidos directos sin depuración previa, y los pozos negros u otros sistemas de depuración no homologados.

3. Todas las viviendas o edificaciones de carácter rural deberán contar con un sistema de depuración de sus aguas residuales conforme a la norma tecnológica «NTE-ISA-instalaciones de alcantarillado depuración» u otro sistema homologado.

4. Cualquier aprovechamiento de aguas subterráneas que se solicite al Organismo de cuenca deberá presentar:

- A) Proyecto técnico.
- B) Informe sobre la realización de la perforación.
- C) Dispositivo de control.

##### Artículo 665. Medidas correctoras de regulación y control ambiental de la estabulación ganadera.

1. Las estabulaciones de uso ganadero existentes o de nueva implantación en suelo no urbanizable deberán contar con un sistema de depuración homologado de sus aguas residuales, con el fin de evitar la contaminación de los recursos hídricos superficiales y subterráneos.

2. Las explotaciones ganaderas en estabulación permanente que cuenten hasta:

- Vaqueras: 100 madres de cría.
- Cebaderos de vacuno: 500 cabezas.
- Volátiles: 5.000 hembras o 10.000 pollos de engorde.
- Cerdos: 100 madres de cría o 500 cerdo de cebo.
- Conejos: 500 madres de cría.
- Ovejas: 500 madres de cría.
- Cabras: 500 madres de cría.

Estarán sometidas a calificación ambiental según el art. 32 de la Ley 7/1994, de Protección Ambiental.

3. Los purines y estiércoles requerirán un manejo controlado, no pudiéndose practicar el vertido indiscriminado de los mismos al suelo o cursos de agua permanentes o temporales. En este sentido, las explotaciones ganaderas deben prever un traslado periódico de estiércoles a un vertedero autorizado (evitando así los malos olores), donde posteriormente, y tras un tratamiento adecuado, puedan aprovecharse como abono biológico.

4. Las granjas, establos ganaderos, caballerizas, etc. no podrán tener suelo de tierra, sino que deberán contar una solería impermeable.

5. Los recintos acondicionados para la acumulación transitoria de residuos ganaderos, deberán contar asimismo con una base impermeable, que evite la precolación de orines y purines a las aguas subterráneas.

6. Las explotaciones ganaderas deberán tener una pantalla vegetal a lo largo de todo su perímetro con el fin de disminuir su incidencia visual.

#### Sección cuarta. Indicadores de calidad ambiental.

##### Artículo 666. Objeto.

1. Los indicadores de calidad ambiental describen procesos o fenómenos de incidencia multifactorial sobre el municipio. Los indicadores propuestos para el municipio de Almonte tienen la finalidad de diagnosticar la saturación o la incidencia ambiental de determinadas actividades, tanto en el medio urbano como en el rural, y parten del análisis de la situación ambiental en el momento de formular la Revisión.

2. Los indicadores de presión describen las presiones ejercidas, directa o indirectamente, por las actividades humanas sobre el medio ambiente. Afectan tanto a la calidad como a la cantidad de los recursos y su finalidad es reorientar las acciones a ejecutar por el Ayuntamiento en la ejecución de las previsiones del PGOU.

3. El contenido de esta sección podrá ser actualizado mediante una ordenanza especial, sin que suponga supuesto de modificación del Plan, con la finalidad de introducir mayor número de indicadores, o la coordinación con instrumentos como la Agenda 21 Local.

4. Se han propuesto dos indicadores de calidad ambiental en medio urbano y cinco en medio rural.

##### Artículo 667. Indicadores en medio urbano.

A continuación se presentan los indicadores que sirven para describir o medir la saturación o presión ejercidas por las actividades humanas sobre la atmósfera, la vegetación, los bienes protegidos, paisajes, etc., del municipio de Almonte.

1. Indicador 1: Personas expuestas a niveles sonoros significativos.

A) Descripción: Porcentaje de población expuesta a niveles de ruido ambiental humanas ambiental de referencia. Se considera de referencia el nivel equivalente a (Leq) diurno = 70 dBA y el nivel equivalente (leq) nocturno = 60 Dba.

B) Cálculo: Población expuesta a niveles de ruido ambiental/población total x 100.

- C) Unidades: %.
- D) Periodicidad de muestreo: Anual.
- E) Tendencia deseable: Disminuir.
- F) Acciones a ejecutar:

a) Obligar al causante del ruido a insonorizar la edificación.

b) Definir un horario para realizar la actividad.

c) Trasladar la actividad a otro emplazamiento si las molestias persisten.

d) Si se trata de una infraestructura viaria, utilizar apantallamientos acústicos.

e) Decidir delimitar zonas saturadas de ruidos y limitar aperturas de actividad que los provocan.

2. Indicador 2: Quejas por actividades molestas.

A) Descripción: Evalúa el número de quejas por instalaciones o actividades molestas en los diferentes sectores urbanos (ruidos, vibraciones, malos olores, polvo en suspensión).

B) Cálculo: Número de quejas por actividades molestas / Número total de quejas x 100.

- C) Unidades: %.
- D) Periodicidad de muestreo: Semestral.
- E) Tendencia deseable: Disminuir.

F) Acciones a ejecutar:

a) Obligar al titular de la acción a ejecutar medidas correctoras que minimicen los efectos negativos de la actividad.

b) Trasladar la actividad molesta a un sector alejado de áreas residenciales si las quejas persisten.

c) Decidir delimitar zonas saturadas de ruidos y limitar aperturas de actividades que los provocan.

Artículo 668. Indicadores en medio rural.

1. Indicador 1: Superficie (m<sup>2</sup>) de áreas degradadas recuperadas.

A) Descripción: Evalúa la medida en que se van recuperando y subsanando las zonas degradadas por vertidos incontrolados de escombros, residuos sólidos y enseres domésticos.

B) Cálculo: Superficie limpiada o recuperada/superficie total afectada por vertidos x 100.

C) Unidades: %.

D) Periodicidad de muestreo: Semestral.

E) Tendencia deseable: Disminuir.

F) Acciones a ejecutar:

a) Controlar periódicamente las vías pecuarias, caminos rurales y cauces públicos con el fin de detectar la presencia de camiones que efectúen vertidos incontrolados de escombros, enseres domésticos, etc.

b) Fijar sanciones económicas para quienes efectúen vertidos incontrolados.

c) Obligar a los infractores a limpiar la zona afectada.

2. Indicador 2: Deterioro que sufren los sitios de gran concentración de visitantes (áreas de oportunidad, enclaves y equipamientos turísticos definidos por el Plan).

A) Descripción: Evalúa la afección que produce la afluencia masiva de visitantes a zonas de especial interés ubicadas en suelo no urbanizable (basuras, rotura de señales o mobiliario, pintadas, etc.). En base al número de incidencias y la magnitud de las mismas se determina el grado de afección.

B) Cálculo: Número y magnitud de incidencias por elemento de interés.

C) Unidades: Leve, moderado, severo, y crítico.

D) Periodicidad de muestreo: Mensual o con posterioridad a romerías, ferias, etc.

E) Tendencia deseable: Que los bienes de interés no se vean afectados. (Que el número de incidencias tienda a cero).

F) Acciones a ejecutar:

a) Incrementar la vigilancia durante los días de afluencia masiva.

b) Si el daño es severo o crítico se propone el traslado de la actividad a otra zona de menor valor del municipio.

3. Indicador 3: Pérdida de olivar.

A) Descripción: Variación de la superficie de olivar a causa de la presión humana. Considera la pérdida de masa forestal por el crecimiento urbanístico, implantación de nuevas infraestructuras o actividades en suelo no urbanizable.

B) Cálculo: Superficie de olivar actual – superficie de olivar del año anterior / superficie de olivar del año anterior x 100.

C) Unidades: %.

D) Periodicidad de muestreo: Anual.

E) Tendencia deseable: Disminuir.

F) Acciones a ejecutar:

a) La superficie máxima de olivar que se elimine en un año no debe superar el 2% de total de superficie ocupada por olivos.

b) Como medida compensatoria a la eliminación del olivar, el promotor de la actuación deberá forestar, preferentemente con olivar, una superficie igual a la que ha sufrido cambio de uso, en otro sector del suelo no urbanizable.

4. Indicador 4: Pérdida de viñas.

A) Descripción: Variación de la superficie de viñas a causa de la presión humana. Considera la pérdida de masa forestal por el crecimiento urbanístico, implantación de nuevas infraestructuras o actividades en suelo no urbanizable.

B) Cálculo: Superficie de viña actual – superficie de viña del año anterior / superficie de viña del año anterior x 100.

C) Unidades: %.

D) Periodicidad de muestreo: Anual.

E) Tendencia deseable: Disminuir.

F) Acciones a ejecutar:

a) La superficie máxima de viña que se elimine en un año no debe superar el 2% de total de superficie ocupada por vides.

b) Como medida compensatoria a la eliminación de las viñas, el promotor de la actuación deberá forestar, preferentemente con viña, una superficie igual a la que ha sufrido cambio de uso, en otro sector del suelo no urbanizable.

5. Indicador 5: Pérdida de masa forestal.

A) Descripción: Variación de la superficie de masa forestal a causa de la presión humana. Considera la pérdida de masa forestal por el crecimiento urbanístico, implantación de nuevas infraestructuras o actividades en suelo no urbanizable.

B) Cálculo: Superficie de masa forestal actual – superficie de masa forestal del año anterior / superficie de masa forestal del año anterior x 100.

C) Unidades: %.

D) Periodicidad de muestreo: Anual.

E) Tendencia deseable: Disminuir.

## CAPÍTULO SÉPTIMO

### Protección del patrimonio arqueológico

Artículo 669. Normas generales de protección del patrimonio arqueológico.

1. La aparición de restos arqueológicos deberá ser notificada inmediatamente a la Consejería de Cultura o al Ayuntamiento.

2. La Consejería de Cultura o el Alcalde, una vez constatada tal circunstancia, podrán ordenar la interrupción inmediata de los trabajos por plazo de un mes, sin derecho a indemnización.

3. La Consejería de Cultura y el Ayuntamiento se informarán recíprocamente en el plazo de 48 horas, de la aparición de los restos arqueológicos de que tengan conocimiento, y de la adopción de las medidas cautelares que, en su caso, hayan adoptado.

4. En caso de que resulte necesario, la Consejería de Cultura podrá disponer que la suspensión de los trabajos se prorrogue por tiempo superior a un mes, quedando en tal caso obligada a resarcir el daño efectivo que se causara con tal paralización.

Artículo 670. Clasificación de los yacimientos arqueológicos.

1. Son Zonas Arqueológicas (ZA) los espacios claramente delimitados en los que se haya comprobado la existencia de restos arqueológicos de interés relevante que sean declarados Bienes de Interés Cultural o que sean objeto de inscripción específica en el Catálogo General del Patrimonio Histórico Andaluz, como tales. El régimen jurídico al que se hayan sometidos los bienes inmuebles incluidos en las zonas arqueológicas, será el establecido en el art. 18 y siguientes de la Ley 16/1985 de 25 de junio, del Patrimonio Histórico Español, y en el art. 11 y siguientes de la Ley 1/1991 de la Ley 1/1991 de 3 de julio, del Patrimonio Histórico de Andalucía.

2. Son Zonas de Servidumbre Arqueológicas (ZSA) aquellos espacios claramente determinados en que se presume fundamentalmente la existencia de restos arqueológicos de interés y precisen adoptar medidas precautorias, declarados como tales mediante el procedimiento establecido en el art. 48 de la Ley 1/1991. Los terrenos incluidos en la delimitación de Zona de Servidumbre Arqueológica quedan sujetos al régimen establecido en los apartados 3 y 4 del art. 49 de la citada Ley. Igualmente, y de conformidad con lo dispuesto en el apartado 1 del mencionado artículo, se aplicarán las normas establecidas en el presente Plan para las zonas de protección arqueológica.

3. Son Zonas de Protección Arqueológica (ZPA) aquellas áreas delimitadas en el presente Plan susceptibles de ser estudiadas con metodología arqueológica, y que requieren de un régimen cautelar que preserve el interés público.

4. En el momento de formación del presente Plan, en el municipio de Almonte no hay delimitación por la administración competente ninguna de las zonas especificadas en los apartados 1 y 2 de este artículo; en el momento en que sean delimitadas, estarían sometidas al régimen indicado. En el municipio solamente hay identificadas áreas que procede incluir en el apartado 3, y cuyo régimen de protección se desarrolla en el artículo siguiente.

Artículo 671. Régimen de las Zonas de Protección Arqueológica (ZPA).

1. El régimen jurídico al que se hayan sometidos los terrenos incluidos en la delimitación de ZPA será el establecido en el presente Plan según su clasificación y calificación urbanísticas, sin perjuicio de que se representen las normas de carácter cautelar de este capítulo.

2. En el municipio de Almonte se denominan las siguientes ZPA, cuya ubicación se identifica en la documentación gráfica del Plan, y se incluyen en la memoria del Plan con su correspondiente ficha incluyendo código Catálogo, identificación y referencia catastral. Las ZPA se clasifican de acuerdo con los siguientes niveles de protección:

- A) Nivel de protección Integral.
- B) Nivel de protección Preferente.
- C) Nivel de protección Normal.

A) Nivel de protección Integral.

Es el asignado a los yacimientos arqueológicos que deberán ser conservados íntegramente para su estudio y disfrute cultural público. Será de aplicación a los yacimientos declarados BIC o inscritos en el Catálogo General del Patrimonio Histórico Andaluz con carácter Específico.

En los yacimientos con Protección Integral se permitirán las siguientes actuaciones:

- Actuaciones arqueológicas por órgano competente en materia de Patrimonio Histórico de acuerdo con el Decreto 168/2003, de 17 de junio, por el que se aprueba el Reglamento de Actividades Arqueológicas.

- Restauración, restitución y acondicionamiento.
- Mantenimiento y conservación.
- Demolición de cuerpos o añadidos que desvirtúen la unidad arquitectónica original.
- Queda prohibida la colocación de publicidad comercial y de cualquier clase de cables, antenas y conducciones aparentes.
- El uso permitido será tal que su desarrollo no altere ni vaya en contra de las condiciones de conservación de la zona.

Se aplica el nivel de protección integral a las siguientes zonas ZPA:

- Torre del Asperillo.
- Torre Carbonera.
- Torre del la Higuera.
- Torre de San Jacinto.
- Torre de Zalabar.

B) Nivel de Protección Preferente.

Es el asignado a los yacimientos arqueológicos que presentan características para ser puestos en valor parcialmente.

Será de aplicación a los yacimientos de los que se posea un estudio arqueológico previo y que presentan estructuras que aconsejen su conservación parcial. Asimismo, se aplicará a cualquier resto inmueble arqueológico descubierto como consecuencia de hallazgos casuales y que a consideración de los organismos competentes posean valores destacables que los hagan merecedores de ser conservados parcialmente.

En los yacimientos con Protección Preferente se permitirán las siguientes actuaciones en el sector en que se decida conservar in situ:

Actuaciones arqueológicas por órgano competente en materia de Patrimonio Histórico de acuerdo con el Decreto 168/2003, de 17 de junio, por el que se aprueba el Reglamento de Actividades Arqueológicas:

- Restauración, restitución y acondicionamiento.
- Mantenimiento y conservación.
- Demolición de cuerpos o añadidos que desvirtúen la unidad arquitectónica original.
- Queda prohibida la colocación de publicidad comercial y de cualquier clase de cables, antenas y conducciones aparentes.
- El uso permitido será tal que su desarrollo no altere ni vaya en contra de las condiciones de conservación de la zona.

- Para la realización de obras de cualquier tipo en el resto del yacimiento que no se haya decidido conservar in situ, será igualmente necesaria la autorización del órgano competente en materia arqueológica que podrá ordenar la realización de prospecciones o excavaciones arqueológicas con el objeto de documentar científicamente el yacimiento, debiendo llevarse a cabo estas actuaciones previamente al inicio de cualquier actividad que implique remociones de terreno.

Se aplica el nivel de protección Preferente a las siguientes zonas ZPA:

- San Bartolomé.
- Cerro del Trigo.

## C) Nivel de protección Normal.

Es el asignado a los yacimientos arqueológicos conocidos mediante prospecciones o estudio y de los que no es posible determinar en principio sus características estructurales.

Cualquier tipo de obra que se proyecte en el área determinada para estos yacimientos necesitará una intervención arqueológica previa, que podrá dar lugar a proyectos de excavación y, en su caso, a la ejecución de los mismos.

Se aplica el nivel de protección Normal a las siguientes zonas ZPA:

## ZPA en Suelo Urbanizable/No urbanizable:

- Al Sur-Este del Casco Urbano (posiblemente inexistente).
- El Judío (posiblemente inexistente).

## ZPA en Suelo No Urbanizable:

- Camino de Bodegones.
- Los Tejares.
- Pinar de los Pobres.
- Casa de Juan Cala.
- Asperillo Bombo.
- Doñana. El Piruétano.
- Monte Higos.
- La Ronquilla.
- Asperillo Vértice.
- Asperillo Torre del Oro.
- Chozas del Pichilín.
- Laguna del Taraje.
- Doñana. Casa de Santa Olalla.
- Doñana Palacio II.
- Doñana. Caño de la Raya.
- Doñana Palacio.
- Doñana. Laguna de Santa Olalla.
- El Porretal.
- Barco de Edad Moderna.
- Bajo del Picacho.

3. En suelo no urbanizable, cuando se determine exclusivamente por un punto de coordenadas, la delimitación de la ZPA abarcará a todos los terrenos incluidos en un radio de 100 metros, que tengan como centro el citado punto.

4. Normas de procedimiento aplicables a las Zonas de Protección Arqueológica (ZPA):

A) Cualquier solicitud de licencia que afecte a ZPA deberá ser comunicada al servicio municipal competente en materia arqueológica o, de no estar constituido, a la Delegación de la Consejería de Cultura, quien en el plazo de un mes informará sobre la conveniencia de realizar previamente al comienzo de las obras las prospecciones o excavaciones arqueológicas.

B) En el caso de actuaciones de desarrollo del Plan afectadas por ZPA, previamente a la tramitación del planeamiento, se realizará con cargo al promotor un estudio arqueológico por el equipo técnico y con el alcance, determinaciones y prospecciones que fije la Consejería de Cultura, que determinará los condicionantes que se deberán de tener en cuenta en la ordenación, o las zonas a excluir de la misma porque de acuerdo con la investigación realizada proceda su calificación como ZA o ZSA.

C) La iniciación de las obras deberá ser comunicada por el promotor al Ayuntamiento y a la Delegación de la Consejería de Cultura, con un mínimo de quince días de anticipación, quien podrá designar un técnico para inspeccionar en todo momento las obras.

D) Cuando de conformidad con el informe del servicio municipal competente o de la Delegación de Cultura sea preciso realizar previamente al comienzo de las obras catas o excavaciones arqueológicas, la resolución aprobatoria del proyecto incorporará cláusula expresa de suspensión por un mes del plazo del inicio de las obras.

5. Normas cautelares aplicables a las Zonas de Protección Arqueológica (ZPA): Hasta que por iniciativa de la propiedad o de la Consejería de Cultura no se realice el estudio arqueológico sobre las ZPA, éstas quedan sometidas al siguiente régimen:

## A) Usos prohibidos:

a) Las prospecciones arqueológicas, ya sea con o sin la utilización de aparatos detectores de metales, así como las excavaciones arqueológicas, en ambos casos, no autorizadas por la Consejería de Cultura.

b) Movimientos de tierra de cualquier naturaleza, excepto los directamente relacionados con la investigación científica de la ZPA.

c) En general, cualquier obra o actividad que pueda afectar a las labores de conservación e investigación de la ZPA.

d) La colocación de vertederos de cualquier naturaleza.

e) Explanaciones y aterrazamientos.

f) Construcciones y edificaciones de obras relacionadas con la explotación de recursos vivos, incluyendo de las mismas las de primera transformación, invernadero, establos, etc.

g) Las construcciones residenciales y edificaciones públicas singulares.

B) Actuaciones sometidas a autorización previa de la Consejería de Cultura.

La realización de todo tipo de actividades arqueológicas, de conformidad con lo establecido en el artículo 52 de la ley 1/1991, de 3 de junio, de patrimonio histórico de Andalucía.

En el caso de que las actuaciones sean promovidas por la Consejería de Cultura, dicha autorización será sustituida por el visado previo del proyecto.

## C) Actuaciones permitidas:

a) Todas las actividades relacionadas con los aprovechamientos ordinarios de carácter agropecuario que vienen soportado los terrenos actualmente.

b) Recuperación de vallado, siempre y cuando se desarrolle por el mismo trazado y se utilicen las mismas técnicas de sujeción.

c) Aprovechamientos cinegéticos, en las condiciones previstas por la legislación vigente.

## Artículo 672. Tipos de actividades arqueológicas.

A) Excavación arqueológica, tanto terrestre como subacuática. Se entiende como la remoción de tierra y el análisis de estructuras realizado con metodología científica, destinada a descubrir e investigar toda clase de restos históricos o paleontológicos, así como los componentes geomorfológicos relacionados con ellos. Dentro de las excavaciones arqueológicas se comprenden las siguientes modalidades:

a) Excavaciones arqueológicas extensivas. Aquella en la que predomina la amplitud de la superficie a excavar, con el fin de permitir la documentación completa del registro estratigráfico y la extracción científicamente controlada de los vestigios arqueológicos o paleontológicos.



b) Sondeos arqueológicos. Es la remoción de tierra en la que predomina la profundidad de la superficie a excavar sobre la extensión, con la finalidad de documentar la secuencia estratigráfica completa del yacimiento. Cualquier toma de muestras en yacimientos arqueológicos tendrá la consideración de sondeo arqueológico.

c) Control arqueológico de movimiento de tierra. Es el seguimiento de las remociones de terreno realizadas de forma mecánica o manual, con objeto de comprobar la existencia de restos arqueológicos o paleontológicos y permitir su documentación y la recogida de bienes muebles.

d) Análisis arqueológico de estructuras emergentes. Es la actividad dirigida a la documentación de las estructuras arquitectónicas que forman o han formado parte de un inmueble, que se complementará mediante el control arqueológico de la ejecución de las obras de conservación, restauración o rehabilitación.

B) Prospección arqueológica, entendida como la exploración superficial y sistemática realizada con metodología científica, tanto terrestre como subacuática, dirigida al estudio, investigación o detección de vestigios arqueológicos o paleontológicos.

C) Reproducción y estudio de arte rupestre, entendido como el conjunto de trabajos de campo orientados a la investigación, documentación gráfica o, excepcionalmente, cualquier tipo de manipulación o contacto con el soporte o los motivos figurados.

D) Labores de consolidación, restauración y restitución arqueológicas.

E) Actuaciones arqueológicas de cerramiento, vallado y cubrición.

F) Estudio y, en su caso, documentación gráfica de yacimientos arqueológicos, así como de los materiales depositados en los museos inscritos en el Registro de Museos de Andalucía, previsto en la Ley 2/1984, de 9 de enero, de Museos, u otras instituciones o centros de carácter públicos sitos en la Comunidad Autónoma.

## CAPÍTULO OCTAVO

### Protección del patrimonio arquitectónico, urbano y etnológico

#### Artículo 672. Generalidades.

1. Las determinaciones urbanísticas sobre protección del patrimonio edificado y espacios urbanos se desarrollan por la Revisión del Plan con el nivel correspondiente a las exigencias del planeamiento especial, por lo que se considera cumplido lo previsto en el art. 20 de la Ley 16/85, de 25 de junio, del Patrimonio Histórico Español, y en el art. 32.1 de la Ley 1/1991, de 3 de julio, de Patrimonio Histórico de Andalucía.

2. Las disposiciones de este Título tienen prevalencia sobre el resto de determinaciones de las presentes NU que puedan afectar al patrimonio catalogado.

Artículo 673. Clasificación del patrimonio y alcance de la protección.

1. A fin de regular la intervención sobre el patrimonio en el municipio de Almonte conforme a los distintos elementos que lo componen, éste se clasifica:

- A) Edificios.
- B) Espacios urbanos.
- C) Conjuntos urbanos.

Artículo 674. Contenido del Catálogo. Relación de bienes catalogados.

1. El Catálogo que se tramita simultáneamente a la Revisión del Plan, tiene el objeto y carácter previsto en la legislación vigente.

2. Cada una de las fichas del catálogo especifican las particularidades que la catalogación impone en aquellos casos en que se considera necesario aclarar o matizar la aplicación de las NU, o se limita el régimen de obras generalmente autorizado para el nivel de protección.

3. La relación de bienes catalogados, clasificados en su nivel de intervención, con expresión de su código de catálogo/identificación/nivel de protección, es la siguiente:

#### A) Arquitectura dispersa en el territorio:

Grado 1: Obras de conservación y mantenimiento.  
Fichas: 05, 07, 43, 44, 45, 46, 47, 48, 49, 50, 51, 59.

Nombre	Protección LHE-LHA	Categoría	Grado de protección (niveles de intervención)
Poblado de la Plancha	Carece	-	1
Palacio de Doñana	Carece	-	1
Portales de las Colonias	Carece	-	1
Portales del Porretal	Carece	-	1
Portales de los Reyes	Carece	-	1
Torre del Asperillo	BIC	51 Monumento	1
Torre Carbonera	BIC	51 Monumento	1
Torre de la Higuera	BIC	51 Monumento	1
Torre del Oro (o del Loro)	BIC	51 Monumento	1
Torre de San Jacinto	BIC	51 Monumento	1
Torre del Zalabar	BIC	51 Monumento	1

Tabla 11-4: Elementos del ámbito territorial con grado de protección 1.

Grado 2: Rehabilitación sin aumento de edificabilidad.  
Fichas: 03, 08, 09, 11, 26, 29, 40, 41, 42, 58.

Nombre	Protección LHE-LHA	Categoría	Grado de protección (niveles de intervención)
Cabezudos	Carece	-	2
Palacio de Marismillas	Carece	-	2
Cortijo El Algarrobo	Carece	-	2
Cortijo de Manuel Burgos	Carece	-	2
Casa forestal de Las Colonias	Carece	-	2
Casa de los Guardas	Carece	-	2
Casa de San Diego	Carece	-	2
Casa de San Isidoro	Carece	-	2
Casa de San Rafael	Carece	-	2
Embarcadero de la Plancha	Carece	-	2

Tabla 11-5: Elementos del ámbito territorial con grado de protección 2.

Grado 3: Rehabilitación con aumento de edificabilidad.  
Fichas: 01, 04, 1.

Nombre	Protección LHE-LHA	Categoría	Grado de protección (niveles de intervención)
El Abalarío	Carece	-	3
La Mediana	Carece	-	3
El Sacristán	Carece	-	3

Tabla 11-6: Elementos del ámbito territorial con grado de protección 3.

Grado 4: Reforma menor sin aumento de edificabilidad.  
Fichas: 06, 10, 12, 13, 19, 20, 23, 27, 28, 33, 35, 36, 52, 53 (vieja), 54, 55, 56.

Nombre	Protección LHE-LHA	Categoría	Grado de protección (niveles de intervención)
Palacio del Acebrón	Carece	-	4
Cortijo El Algarrobo II	Carece	-	4
Cortijo de los Pajares	Carece	-	4
Hacienda de Santa Teresa	Carece	-	4

Nombre	Protección LHE-LHA	Categoría	Grado de protección (niveles de intervención)
Hato Barrera	Carece	-	4
Hato Villa	Carece	-	4
Casa del Canelo	Carece	-	4
Casa forestal de Cumbres Hermosas	Carece	-	4
Casa del Faginao	Carece	-	4
Casa de la Mogeá	Carece	-	4
Casa del Puntal	Carece	-	4
Casa de Santa Olalla	Carece	-	4
Casa Cuartel del Inglesillo	Carece	-	4
Casas cuartel vieja de Punta del Malandar	Carece	-	4
Casa Cuartel del Zalabar	Carece	-	4
Aula de la Naturaleza	Carece	-	4
Centro de Información de Las Rocinas	Carece	-	4

Tabla 11-7: Elementos del ámbito territorial con grado de protección 4.

Grado 5: Reforma menor con aumento de edificabilidad.  
Fichas: 16, 18, 60.

Nombre	Protección LHE-LHA	Categoría	Grado de protección (niveles de intervención)
Casa de la Parrilla	Carece	-	5
La Vaquilla	Carece	-	5
Parque Dunar	Carece	-	5

Tabla 11-8: Elementos del ámbito territorial con grado de protección 5.

Grado 6: Sustitución parcial y/o reforma mayor con mantenimiento de la tipología.  
Fichas: 02, 14, 21, 22, 24, 25, 32, 37.

Nombre	Protección LHE-LHA	Categoría	Grado de protección (niveles de intervención)
Bodegones	Carece	-	6
Casa de la Cañada de José María Reales	Carece	-	6
Casa de la Algaida	Carece	-	6
Casas de Bernabé	Carecen	-	6
Casa forestal de la Cañada	Carece	-	6
Casa del Cerro del Trigo	Carece	-	6
Casa del Martinazo	Carece	-	6
Casa de la Venta	Carece	-	6

Tabla 11-9: Elementos del ámbito territorial con grado de protección 6.

Grado 7: Sustitución total de nueva planta con conservación tipológica.  
Fichas: 15, 30, 31, 38, 39, 53 (nueva), 57.

Nombre	Protección LHE-LHA	Categoría	Grado de protección (niveles de intervención)
Casa Garrido	Carece	-	7
Casa de Juan Triana	Carece	-	7
Casa del Lobo	Carece	-	7
Casa y observatorio de Vetalengua	Carece	-	7
Casa del Villarejo	Carece	-	7
Casa cuartel nueva de Punta del Malandar	Carece	-	7
Centro de Recepción y Centro Administrativo El Acebuche	Carece	-	7

Tabla 11-10: Elementos del ámbito territorial con grado de protección 7.

No se aplica nivel de intervención (sin grado).  
Fichas: 34 (Casa del Percito).

B) Arquitectura del núcleo urbano de Almonte.

Nivel A: Integral.  
Fichas: 01, 09.

Nombre	Protección LHE-LHA	Nivel de protección	Nivel de intervención (grado)
Ayuntamiento	Carece	A	1
Iglesia de Nuestra Señora de la Asunción	Carece	A	1

Tabla 11-11: Elementos del núcleo de Almonte con nivel de protección A.

Nivel B: Global.

Fichas: 02, 03, 04, 05, 06, 07, 11, 12, 13, 14, 15, 16, 17, 18, 19, 23, 24, 25, 36, 37, 38, 39, 40, 41, 42, 43, 44.

Nombre	Protección LHE-LHA	Nivel de protección	Nivel de intervención (grado)
Casa del Cura	Carece	B	3
Museo de la Villa de Almonte	Carece	B	2
Mercado Municipal de Abastos	Carece	B	2 (parcela 5) 4 (parcela 15)
Oficina de Turismo	Carece	B	2
Cuadra	Carece	B	3
Casino de la Paz	Carece	B	4
Antigua bodega de Santa María de Gracia (parcela 16)	Carece	B	3
Antigua bodega de Reales	Carece	B	5
Molino Viejo	Carece	B	3
Antiguo Molino de Reales	Carece	B	3
Antigua bodega Escolar	Carece	B	5
Depósito	Carece	B	2
Manzana 00738. Parcelas 16 y 18	Carece	B	3
Manzana 01732. Parcelas 27 y 28	Carece	B	3
Casa de los Cepeda	Carece	B	3
Manzana 00740. Parcela 03	Carece	B	3
Manzana 03750. Parcela 25	Carece	B	3
Manzana 03750. Parcela 26	Carece	B	3
Casa de la Camarista	Carece	B	3
Manzana 01753. Parcela 23	Carece	B	3
Casa de las hermanas Cabrera	Carece	B	3
Manzana 02755. Parcela 48	Carece	B	3
Manzana 03734. Parcela 30	Carece	B	3
Manzana 03734. Parcela 33	Carece	B	3
Manzana 03737. Parcela 04	Carece	B	3
Manzana 03737. Parcela 08	Carece	B	3
Manzana 99728. Parcela 06	Carece	B	3

Tabla 11-12: Elementos del núcleo de Almonte con nivel de protección B.

Nivel C: Ambiental.

Fichas: 08, 10, 20, 21, 22, 26, 27, 28, 29, 30, 31, 32, 33, 34, 35, 45, 46, 47, 48, 49, 50, 51, 52, 53, 54, 55, 56, 57, 58, 59, 60.

Nombre	Protección LHE-LHA	Nivel de protección	Nivel de intervención (grado)
CIECEMA	Carece	C	7
Capilla de San Sebastián o del Cristo	Carece	C	4
Antigua bodega de Santa M.ª de Gracia (parcelas 17- 18)	Carece	C	5
Hacienda Nuestra Señora de las Rocinas	Carece	C	5
Manzana 03737. Parcela 01	Carece	C	5
Manzana 03743. Parcela 23	Carece	C	5
Bar Las Lomas del Mar	Carece	C	5
Oficina de la Caja de Ahorros de San Fernando	Carece	C	5
Manzana 00738. Parcela 09	Carece	C	5

Nombre	Protección LHE-LHA	Nivel de protección	Nivel de intervención (grado)
Manzana 00738. Parcela 11	Carece	C	5
Manzana 01732. Parcela 25	Carece	C	5
Manzana 01738. Parcela 03	Carece	C	5
Manzana 01747. Parcela 06	Carece	C	5
Manzana 01747. Parcelas 11 y 12	Carece	C	4
Manzana 01747. Parcelas 13 y 14	Carece	C	4
Manzana 01753. Parcela 19	Carece	C	5
Manzana 00738. Parcela 04	Carece	C	5
Manzana 01753. Parcela 20	Carece	C	5
Manzana 01753. Parcela 35	Carece	C	5
Manzana 01753. Parcela 36	Carece	C	5
Manzana 02721. Parcela 07	Carece	C	5
Manzana 02721. Parcela 08	Carece	C	5
Manzana 02721. Parcela 09	Carece	C	5
Manzana 03734. Parcela 34	Carece	C	5
Manzana 03737. Parcela 03	Carece	C	5
Manzana 03750. Parcela 04	Carece	C	5
Manzana 04727. Parcelas 01 y 34	Carece	C	5
Manzana 04760. Parcela 29	Carece	C	5
Manzana 04760. Parcela 31	Carece	C	5
Manzana 99711. Parcela 51	Carece	C	5
Manzana 99742. Parcela 14	Carece	C	5
Barriadas Pío XII y Nueva	Carece	C	6

Tabla 11-13: Elementos del núcleo de Almonte con nivel de protección C.

C) Arquitectura en el núcleo urbano de Matalascañas.  
Nivel C: Ambiental.  
Ficha: 01.

Nombre	Protección LHE-LHA	Nivel de protección	Nivel de intervención (grado)
Hotel Flamero	Carece	C	7

Tabla 11-14: Elementos del núcleo de Matalascañas con nivel de protección C.

D) Espacios urbanos en el núcleo urbano de Almonte.

Nombre	Protección LHE-LHA	Nivel de protección	Nivel de intervención (grado)
Plaza Virgen del Rocío	Carece	Específica	2

Tabla 11-15: Elementos del núcleo de Almonte con nivel de protección específica.

E) Conjuntos urbanos.  
El Plan delimita un Plan especial de protección en el Sitio Histórico del Rocío, y a su contenido se remite el mismo.

Artículo 675. Niveles de protección en edificios.

1. Los edificios catalogados se clasifican en tres niveles, atendiendo a la extensión de la protección que deparan: Protección integral, global y ambiental. En los dos primeros niveles los edificios quedan protegidos en su conjunto, mientras que el tercer nivel solo asigna la protección de determinados elementos arquitectónicos o ambientales.

2. Nivel A: Edificios o elementos con protección integral: Se consideran protegidos de forma integral, con el fin de mantener sus características arquitectónicas y constructivas, volúmenes, formas y elementos decorativos. Se incluyen edificios que pueden considerar relevantes en la historia del arte y la arquitectura, de gran calidad o que presentan importantes valores arquitectónicos y ambientales.

3. Nivel B: Edificios con protección global: Dentro de este nivel se incluyen aquellos edificios cuyas características constructivas y volumétricas son igualmente del mayor interés, aunque la existencia en su interior de zonas de menor valor arquitectónico hacen que pueda ser autorizado un régimen de obras más amplio que el correspondiente al de protección integral. Se trata de edificios o elementos con valores suficientes para merecer su conservación, tanto por su volumetría, organización tipológica, o integración en el paisaje o trama urbana, sin perjuicio de que además se puedan dar elementos arquitectónicos destacados dignos de conservación.

3. Nivel C: Edificios con protección ambiental: En este caso la protección no se extiende a la totalidad del edificio, sino solo a determinados valores con incidencia en la imagen urbana (fachada y cubierta). Se protegen los elementos del edificio que lo caracterizan y sirven de referencia para comprender su época, estilo y función, fundamentalmente en el caso del municipio objeto de este Plan, los valores de fachadas por su integración en el casco tradicional, del que son los últimos elementos de referencia de lo que debió ser el tratamiento de la mayoría del caserío y que por lo tanto son elementos importantes de su construcción a la comprensión del paisaje urbano, así como la volumetría (fachada-cubiertas), de especial interés su preservación en el entorno.

También se han asignado siete grados para los niveles de intervención, aplicados a todos los elementos del territorio y los núcleos urbanos, con la salvedad de la ficha 34 del territorio, de la que se ha propuesto su exclusión del catálogo, por no encontrarle valores patrimoniales a proteger y hallarse dentro de los elementos estudiados por imperativo de planeamiento superior. A continuación se señala el alcance de cada uno de los grados de intervención y que se aplican en función de los niveles de protección y circunstancias particulares del inmueble:

Grado 1: Obras de conservación y mantenimiento. Se permiten las obras destinadas a la conservación y al mantenimiento en buen estado de los inmuebles así incluidos. Están prohibidas el resto de obras de cualquier tipo. Se precisa informe previo favorable de la Oficina Técnica Municipal.

Grado 2: Rehabilitación sin aumento de edificabilidad. Se permiten obras de conservación y mantenimiento, de rehabilitación que posibiliten el mantenimiento del uso actual y/o la introducción de un nuevo uso que requiera cambios mínimos de tabiquería. En ningún caso se permite el aumento de la edificabilidad existente. Se precisa informe previo favorable de la Oficina Técnica Municipal.

Grado 3: Rehabilitación con aumento de edificabilidad. Se permiten obras de conservación y mantenimiento, de rehabilitación que posibiliten el mantenimiento del uso actual y/o la introducción de un nuevo uso que requiera cambios mínimos de tabiquería. Se permitiría el aumento de la edificabilidad existente siempre que ello no implique la alteración tipológica. Se precisa informe previo favorable de la Oficina Técnica Municipal.

Grado 4: Reforma menor sin aumento de edificabilidad. Se permiten obras de conservación y mantenimiento, de rehabilitación y de reforma menor que posibiliten el mantenimiento del uso actual y/o la introducción de un nuevo uso que requiera cambios menores. En ningún caso se permite el aumento de la edificabilidad existente.

Grado 5: Reforma menor con aumento de edificabilidad. Se permiten obras de conservación y mantenimiento, de rehabilitación y de reforma menor que posibiliten el mantenimiento del uso actual y/o la introducción de

un nuevo uso que requiera cambios menores. Se permitiría el aumento de la edificabilidad existente siempre que ello no implique la alteración tipológica.

Grado 6: Sustitución parcial y/o reforma mayor con mantenimiento de la tipología. Se permiten obras de conservación y mantenimiento, de rehabilitación, de reforma menor y mayor así como sustituciones parciales que posibiliten el mantenimiento del uso actual y/o la introducción de un nuevo uso que requiera cambios sustanciales. Se permitiría el aumento de la edificabilidad existente siempre que ello no implique la alteración tipológica.

Grado 7: Sustitución total de nueva planta con conservación tipológica. Se permiten obras de conservación y mantenimiento, de rehabilitación, de reforma menor y mayor, sustituciones parciales y totales de nueva planta que posibiliten el mantenimiento del uso actual y/o la introducción de un nuevo uso que así lo requiera. Se permitiría el aumento de la edificabilidad existente siempre que ello no implique la alteración tipológica.

Artículo 676. Extensión de la catalogación a la parcela.

1. La existencia de edificios catalogados, en cualquier nivel de protección, implica extender ese nivel a la totalidad de la parcela, sin que se permitan en ella más obras que las autorizadas en función del mismo.

2. Se prohíbe la segregación o agregación de parcelas que contengan edificios en cualquier grado de protección, salvo que se trate de recuperar la parcelación histórica.

Artículo 677. Declaración de ruina y demolición.

1. Para la valoración de los edificios incluidos en los niveles integral y global de protección, no se tendrán en cuenta para el cálculo de su valor actual ningún coeficiente de depreciación por edad. Además, en caso de ser declarado en ruina, quedará excluido del régimen de edificación forzosa y registro municipal de solares.

2. La declaración en estado de ruina de un inmueble catalogado implica delimitar el deber de conservación de la propiedad, con independencia de la adaptación de las medidas de seguridad que sean precisas para evitar daños a terceros que corresponde asumir al propietario. Todo ello sin perjuicio del expediente de disciplina urbanística que pudiera proceder para delimitar se ha habido negligencia en el cumplimiento de los deberes de conservación o de rehabilitación por parte del propietario.

3. La declaración de ruina no implica la demolición del inmueble. Dicha demolición requerirá de pronunciamiento expreso acordándola, en su defecto, mediante el otorgamiento de licencia de demolición.

4. No podrán ser objeto de orden o licencia de demolición los edificios catalogados en los niveles integral y ambiental de protección, salvo en caso de ruina inminente. En estos supuestos la Administración deberá arbitrar los medios precisos para sufragar el coste de las obras de conservación necesarios que excedan del límite del cincuenta por ciento (50%) del valor actual del edificio o plantas afectadas, excluido el valor del terreno. En el caso de edificios propiedad de alguna Administración pública, los costes de conservación necesaria corresponden íntegramente a la Administración propietaria del inmueble.

5. Los inmuebles incluidos dentro de estos niveles de protección (A y B) se consideran de interés general, por lo que deben ser considerados y rehabilitados con las ayudas públicas que se establezcan para este fin. El intento de demoler un edificio protegido con esta catalogación, salvo en el caso de ruina inminente declarada, facultará a la Administración para la imposición de multa

coercitiva y, en su caso, llevar a cabo las obras necesarias mediante la acción subsidiaria, cuyo coste podrá ser previamente exaccionado por la vía de apremio y de conformidad con un presupuesto que apruebe la Administración, salvo que decida la expropiación total del inmueble.

6. La autorización de demolición de edificios catalogados en el nivel C de protección que se declaren en estado de ruina, deberá señalar la obligación de mantener, en la nueva edificación que se levante en el mismo solar, los elementos que hubieran motivado aquella protección, salvo que se demuestre la imposibilidad, grave dificultad constructiva o costes desproporcionados que la conservación pueda suponer. En este último caso se deberá establecer la obligación de que la nueva edificación conservará las características del entorno ajustándose a las normas de composición de la edificación de nueva planta en zonas protegidas.

7. Todo lo anterior se entiende sin perjuicio de las facultades que para acordar la demolición por razones de seguridad corresponden al Ayuntamiento en caso de ruina inminente, cuyo acuerdo de declaración deberá especificar qué partes del edificio deben ser demolidas por su peligrosidad, preservando los elementos catalogados de su destrucción en lo que fuere posible mediante el procedimiento que en dicho acuerdo se determine.

8. Cuando la solicitud de declaración de ruina afecta a un edificio considerado Bien de Interés Cultural, se estará a lo dispuesto en la Ley de Patrimonio Histórico Español, debiendo darse cuenta de las actuaciones al órgano competente en la materia. En cualquier caso se tendrá presente lo que al respecto dispone la Ley 16/1985 y en la Ley 1/1991 antes citadas.

Artículo 678. Condiciones de carácter general sobre las obras en edificios protegidos.

A fin de conseguir plenamente los objetivos de conservación del patrimonio histórico, las obras que afecten a los edificios contenidos en el catálogo, enumeradas y definidas en estas NU, estarán sujetas, para este caso a las siguientes disposiciones adicionales:

#### 1. Obras de restauración:

A) Serán siempre obligatorias en las fachadas de los edificios, así como en las otras zonas que se determinen en los planos y ficha correspondientes.

B) Los materiales a emplear se ajustarán a los que presenta el edificio o que presentaba antes de intervenciones que los alterasen.

C) La introducción de elementos originales no existentes deberá documentarse, así como la recuperación de huecos y ritmos.

D) Cuando sea precisa la intervención sobre elementos estructurales o incluso sustitución de algunos, deberán utilizarse materiales y soluciones constructivas similares en cuanto a su función a los originales.

E) Las texturas, técnicas y colores de los acabados, especialmente de los exteriores, serán los originales de los edificios.

F) Será objeto de especial estudio y autorización la conservación de elementos introducidos en anteriores etapas, a fin de determinar si son coherentes con la calidad y el respeto a las características originales del edificio.

#### 2. Obras de conservación:

A) No podrán alterar los acabados del edificio, que lo caracterizan y particularizan.

B) Deberán utilizar los mismos materiales existentes en origen o en todo caso sustituirlos por otros de iguales características, cualidades, color, forma y aspecto.

### 3. Obras de consolidación:

A) Se utilizarán materiales cuya estructura sea igual a la original, de forma que su introducción no altere el funcionamiento de la estructura existente que se mantenga.

B) La introducción de diferentes materiales, cuando sea imposible la utilización de los originales, deberá tener en cuenta lo previsto en el anterior apartado.

### 4. Obras de rehabilitación:

Para toda obra de rehabilitación deberá existir un estudio previo sobre el estado y patología del edificio con calas, ensayos, pruebas de cargas, etc., que justifiquen plenamente la posibilidad de ejecución de las obras proyectadas así como de las técnicas a emplear.

La realización de estas obras obligada a respetar las condiciones que la normativa fija para la nueva edificación en las zonas sobre las que se actúe.

Además de estas condiciones de carácter general, se deberán cumplir las siguientes de carácter particular:

#### Para las obras de acondicionamiento:

A) Se deberán conservar todos los elementos interiores de importancia, quedando condicionada la nueva compartimentación del edificio a que sea respetuosa con dichos elementos (artesanados, moldurajes, solados, etc.)

B) Se respetará el trazado, disposición y tratamiento de los elementos comunes del edificio y no podrá alterarse su aspecto exterior.

#### Para las obras de reestructuración:

C) Quedarán limitadas a las zonas permitidas, reflejadas en el plano de análisis de la edificación correspondiente, tratándose con el máximo respeto al edificio y alterando en la menor medida posible sus características morfológicas, así como los elementos interiores de importancia, según lo señalado para las obras de acondicionamientos.

D) Se utilizarán materiales adecuados a los originales.

E) No podrán modificar las fachadas ni las soluciones de cubierta, ni los materiales de ambas.

F) La apertura de nuevos patios se realizará preferentemente en las zonas señaladas para espacio libre interior de la manzana.

G) Deberá respetarse el fondo máximo que el planeamiento determine en cada caso.

### 5. Obras exteriores:

A) Las intervenciones, en caso de ser permitidas por la normativa o la ficha de catálogo, deberán ser coherentes con los materiales del edificio y con su morfología, no admitiéndose intervenciones puntuales que alteren la simetría, la disposición o la composición exterior.

B) No se permitirá la utilización de materiales no tradicionales.

### 6. Obras de reconfiguración:

A) Los materiales a utilizar serán los mismos que los originales.

B) No se introducirán soluciones constructivas diferentes a las que presentan los edificios del entorno.

### 7. Obras de reconstrucción:

A) La ejecución de obras de reconstrucción no será facultativa sino que vendrá impuesta por el órgano competente a fin de recuperar aquellos elementos originales que por una u otra razón hayan desaparecido.

B) La reconstrucción reproducirá fielmente los volúmenes, materiales, disposición y decoración del edificio a reconstruir.

C) Cuando en algún edificio con protección en los grados estructurales o ambiental no sea técnicamente posible la ejecución de las obras permitidas manteniendo un elemento catalogado, se podrá solicitar su desmontaje y posterior reconstrucción con los mismos materiales, forma y dimensiones que tenían en origen.

Este tipo de obra tendrá siempre un carácter excepcional, por lo que deberá solicitarse debidamente avalada por los informes periciales que los servicios técnicos municipales consideran oportunos y siempre quedará sujeta a que se cumplan las garantías que el Ayuntamiento considere conveniente pedir para asegurar el cumplimiento de las condiciones que sean impuestas.

No se concederá licencia para este tipo de obra cuando se considere imposible realizar la construcción por la clase de materiales o técnicas constructivas con la que el elemento catalogado esté realizado, pudiendo en este caso quedar limitado el régimen de obras autorizable en el edificio al que no ponga en peligro la conservación del elemento protegido.

#### Artículo 679. Medidas protectoras y correctoras.

Las Prescripciones de Corrección, Control y Desarrollo Ambiental que se exponen en el Estudio de Impacto Ambiental y en el presente condicionado se recogerán e integrarán en los documentos urbanísticos de desarrollo, con un grado de detalle tal que garantice su efectividad.

El Ayuntamiento velará para que las determinaciones de carácter ambiental que aparecen en el documento urbanístico y Estudio de Impacto ambiental, se apliquen de manera efectiva.

Además de las medidas correctoras establecidas en el Estudio de Impacto Ambiental se establecen las siguientes:

#### 1. Consideraciones generales a nivel ambiental.

Todas las actuaciones que se lleven a cabo en el municipio y que se encuentren dentro del ámbito de aplicación de la Ley 7/94, de 18 de mayo, de Protección Ambiental de Andalucía, se someterán a los Procedimientos de Prevención Ambiental previstos en la citada Ley.

Se tendrán en cuenta las Normas Generales de Protección establecidas en las Normas Municipales y las medidas de protección ambiental establecidas por la legislación sectorial estatal y autonómica vigente, tales como la Ley 6/2001, de 8 de mayo, de modificación del Real Decreto Legislativo 1302/1986, de 28 de junio, de Evaluación de Impacto Ambiental, Ley 7/1994, de Protección Ambiental de Andalucía, Reglamento de Evaluación de Impacto Ambiental (Decreto 292/1995, de 12 de diciembre), Reglamento de Informe Ambiental (Decreto 297/1995, de 19 de diciembre), Reglamento de Calificación Ambiental (Decreto 297/1995, de 19 de diciembre), Decreto 326/2003, de 25 de noviembre, por el que se aprueba el Reglamento de Protección contra la Contaminación Acústica en Andalucía, Reglamento de Calidad del Aire (Decreto 74/1996, de 20 de febrero),

Reglamento de Residuos (Decreto 283/1995, de 21 de noviembre), Real decreto Legislativo Ley 1/2001, de 20 de julio, por el que se aprueba el texto Refundido de la Ley de Aguas.

Las condicionantes ambientales podrán ser revisadas cuando así lo exijan disposiciones nuevas previstas en la legislación a nivel de la Unión Europea, Estatal o Autónoma o se presenten circunstancias específicas que obliguen a actuaciones imprevistas.

El Ayuntamiento velará para conseguir en el suelo urbano consolidado las condiciones adecuadas de habitabilidad urbana y de tranquilidad pública en materia de ruido, olores, vibraciones, emisiones luminosas y eliminación de residuos.

En consideración a la importancia de los Espacios Naturales con la que cuenta el término municipal de Almonte, cualquier obra pública o privada susceptible de estar afectada por los condicionantes ambientales establecidos en esta Declaración de Impacto Ambiental o en el Estudio de Impacto Ambiental y que se sitúen en el interior de los Espacios Naturales Protegidos o de los bienes de naturaleza rústica de titularidad municipal o Autónoma o que dada su proximidad pudieran afectarlos, deberá ponerse previamente en conocimiento de esta Administración para su informe preceptivo con objeto de establecer los condicionantes ambientales precisos.

En general todas las determinaciones contenidas en la Revisión del Plan General de Ordenación Urbana que se encuentren reguladas en los Planes de Ordenación de los Recursos Naturales (PORN) y Plan Rector de Uso y Gestión (PRUG) del Parque Nacional de Doñana y del Parque Natural de Doñana se regirán por lo contenido en éstos, en aplicación de los arts. 5.2, 19.2 y concordantes, de la Ley 4/89 de 27 de marzo de Conservación de los Espacios Naturales y de la Flora y Fauna Silvestre.

2. Consideraciones relativas a los diferentes tipos de suelo.

a) Planeamiento de Desarrollo y Proyectos de Urbanización.

Las medidas correctoras y protectoras propuestas que deban incorporarse a los Proyectos de Urbanización y sean presupuestables deberán incluirse como una unidad de obra, con su correspondiente partida presupuestaria en el Proyecto, o bien en un nuevo Proyecto de mejoras. Las medidas que no puedan presupuestarse se incluirán en los pliegos de condiciones técnicas y en su caso, económico-administrativas, de obras y servicios.

Como norma general, previamente a la aprobación definitiva del Planeamiento de Desarrollo de todos aquellos sectores que pudiesen estar afectados por la Zona de Servidumbre de Protección del Dominio Público Marítimo-Terrestre, de los que bien sean colindantes o estén incluidos en espacios naturales protegidos, de aquellos en los que estén presentes bienes o derechos de titularidad autonómica, del sector denominado La Higuera y de los núcleos de Cabezudos y Bodegones y una vez contrastada por parte de la Administración Municipal la información aportada con la contenida tanto en el Estudio de Impacto Ambiental como en la presente Declaración de Impacto Ambiental y en la Revisión del Plan General de Ordenación Urbana, se dará conocimiento a la Delegación Provincial de Medio Ambiente, la cual deberá dar su aprobación, con carácter previo a su ejecución. La finalidad de esta medida es verificar el cumplimiento de las condiciones ambientales impuestas en esta Declaración de Impacto Ambiental y las que en su caso fuesen de aplicación, cuando se realice el planeamiento de desarrollo.

b) Atmósfera.

Se han de humectar los materiales productores de polvo cuando las condiciones climatológicas sean desfa-

vorables durante las obras de urbanización, edificación o cualquier otra actuación que necesite licencia de obras.

Los camiones deben cubrir su carga con lonas durante los traslados, para evitar la dispersión de partículas a la atmósfera o utilizar cualquier otro sistema que consiga la finalidad pretendida.

Se deberá controlar la maquinaria y vehículos empleados en las obras, para asegurar que sus emisiones gaseosas se adecuan a los niveles establecidos por la normativa sectorial vigente.

Con respecto al ruido, se respetarán los niveles de emisión en determinados horarios, limitando los trabajos en período nocturno, especialmente en áreas residenciales. Se empleará maquinaria que cumpla los requisitos establecidos por el Reglamento de Calidad del Aire y el resto de la normativa aplicable.

En el caso de que el Ayuntamiento no cuente con una ordenanza relativa al control de ruidos y vibraciones, en virtud del art. 39.4 de la Ley 7/94, de Protección Ambiental, se aplicará el modelo tipo de ordenanza municipal de protección del medio ambiente contra ruidos y vibraciones aprobado por Orden de 3 de septiembre de 1998.

En lo relativo a la protección contra la contaminación acústica, se llevará a cabo lo establecido en el art. 21 del Capítulo IV del Decreto 326/2003, de 25 de noviembre, por el que se aprueba el Reglamento de Protección contra la Contaminación Acústica en Andalucía, por lo que por un lado la planificación urbanística y los planes de infraestructura física deberán tener en cuenta las previsiones contenidas en el referido Reglamento, en las normas que lo desarrollen y en las actuaciones administrativas realizadas en su ejecución, en especial, los mapas de ruido y las áreas de sensibilidad acústica, y por otro, la asignación de usos generales y usos pormenorizados del suelo en las figuras de planeamiento tendrá en cuenta el principio de prevención de los efectos de la contaminación acústica y velará para que no se superen los valores límite de emisión e inmisión establecidos en este Reglamento.

Se ha de garantizar la inexistencia de afecciones sobre las personas por la emisión de ruidos. Para ello, en la Normativa Urbanística de Planeamiento se deberán establecer los niveles que se indican en el Decreto 326/2003, de 25 de noviembre, por el que se aprueba el Reglamento de Protección contra la Contaminación Acústica en Andalucía.

c) Sistema Hidrológico.

La depuración de las aguas residuales, cuya obligatoriedad viene establecida en el Real Decreto-Ley 11/1995, de 28 de diciembre, por el que se establecen las normas aplicables al tratamiento de aguas residuales urbanas, deberá asimismo adecuarse a los plazos establecidos por la citada norma y las que la desarrollan, esto es Real Decreto 509/1996, de 15 de marzo, de desarrollo del anterior.

Respecto de las aguas residuales y vertidos, se deberán tener en cuenta las siguientes determinaciones para el Suelo Urbano y Urbanizable:

Para garantizar la no afección a las aguas subterráneas quedará prohibida expresamente la implantación de fosas sépticas o pozos negros, siendo obligatoria la conexión a la red general. Se procederá a la conexión a la red de saneamiento de las edificaciones que cuenten con fosa séptica, procediendo posteriormente al desmantelamiento de las mismas.

Durante la fase de ejecución del proyecto, se tomarán las medidas oportunas para evitar el vertido fuera de la red municipal. Por lo demás, no se podrán otor-

gar las licencias de apertura en tanto las actuaciones no cuenten con conexión a las redes de abastecimiento y saneamiento.

Todas las actividades productivas que viertan al alcantarillado lo harán de manera que los parámetros de vertido de las aguas residuales que generen sean asimilables por los sistemas de depuración previstos.

Ha de justificarse debidamente la existencia de la dotación de agua necesaria para los Planes Parciales, así como la ausencia de impacto cuantitativo negativo sobre los recursos hídricos de la zona, antes de la aprobación de los Proyectos de Urbanización.

En el suelo no urbanizable se deberán tener en cuenta las siguientes:

Si el vertido no se efectuase al colector municipal se deberá asumir el correspondiente sistema de depuración y será necesaria en su caso, la oportuna autorización previa del Órgano de Cuenca correspondiente de conformidad con lo establecido en el Real Decreto Legislativo 1/2001, de 20 de julio, por el que se aprueba el Texto Refundido de la Ley de aguas.

Tan sólo y como excepción debidamente justificada, se admitirá el uso de fosa séptica en los casos en que por el carácter extensivo de las edificaciones lo autoricen los Servicios Técnicos de la Corporación Municipal y siempre tras presentación de un estudio hidrogeológico.

En caso de autorización, la captación de aguas para uso doméstico deberá llevarse a cabo en zonas donde no exista la posibilidad de ser contaminadas por los efluentes de las fosas sépticas. La red de distribución general de agua para uso doméstico estará siempre a cotas superiores a la fosa séptica y a la red de saneamiento.

Las fosas sépticas se ajustarán en su construcción a lo dispuesto en la normativa vigente de aplicación.

Se establecerá un control tanto de los desechos procedentes de las actividades agroganaderas, como para impedir los vertidos de residuos o de aguas residuales sin depurar procedentes de las edificaciones en el medio rural.

Se prohíbe la construcción de pozos negros, debiéndose promover la desaparición de los ya existentes, o declarar como ilegales y estableciéndose la necesidad de acudir a sistemas de depuración cuyo vertido sea autorizado por el Órgano de Cuenca correspondiente.

En todo caso, cualquier tratamiento de las aguas exigido, donde habrá de evitarse sistemas con tecnologías extensivas, habrá de garantizar la calidad final previstas de éstas así como los rendimientos de depuración estimados y todo ello de acuerdo con el Real Decreto 606/2003, de 23 de mayo, por el que se modifica el Real Decreto 849/1986 de 11 de abril, por el que se aprueba el Reglamento del Dominio Público Hidráulico, que desarrolla los Títulos preliminares, I, IV, V, VI y VIII de la Ley 29/1985, de 2 de agosto de Aguas y demás normativa de aplicación.

Respecto de las Aguas superficiales se tendrán en cuenta las siguientes:

Se adoptarán las medidas necesarias para evitar que, durante las fases de construcción o de funcionamiento de instalaciones, se vea dificultado el libre curso de las aguas superficiales. Todo ello, sin perjuicio de las autorizaciones sectoriales que pudieran ser necesarias, en virtud de lo dispuesto en el RDL 1/2001 de 20 de julio, por el que se aprueba el Texto Refundido de la Ley de Aguas.

Las afecciones al Dominio Público Hidráulico, Zona de Servidumbre y Zona de Policía, requerirá la previa

concesión o autorización administrativa del Organismo Competente, conforme a lo dispuesto en el Texto Refundido de la Ley de Aguas.

Se desaconseja, sin perjuicio de las consideraciones que se pudiesen establecer en la respectiva autorización del organismo de cuenca, la posibilidad del soterramiento de cauces públicos, debiéndose proceder al sometimiento a Informe Ambiental las posibles actuaciones sobre cauces públicos -se halla recogida en el punto 36 del Anexo II de la Ley 7/94 de Protección Ambiental- que impliquen alguna de las circunstancias aclaratorias expuestas en el Anexo del Reglamento de Informe Ambiental.

#### d) Residuos.

Relacionado con las actuaciones en la fase de ejecución del planeamiento se deberá tener en cuenta lo siguiente:

En relación a los Residuos Inertes y No Peligrosos que se pueden generar, corresponde a los Entes Locales, en este caso, al municipio de Almonte, las competencias de su gestión, conforme a los términos establecidos en la Ley 10/98 de residuos, responsabilizándose el productor de los mismos, de la correcta puesta a disposición del municipio en la forma que establezca sus Ordenanzas.

El objetivo principal para una adecuada gestión se basará en separar, en dos grupos (Inertes y No peligrosos) los residuos generados, teniendo en cuenta que una gestión controlada de los inertes que evite su contaminación, permite obtener un valor añadido sobre los mismos, facilitando su recuperación, reciclaje y valorización. Para el caso de los no peligrosos conviene evitar la mezcla entre ellos, estableciendo algunos subgrupos (rechazos, productos caducados, papel, plásticos, chatarra, maderas, etc.) atendiendo a la demanda de la gestión en cuanto a la recuperación o la valorización. Cuando el destino de éstos sea la eliminación, ésta se hará siempre en instalaciones autorizadas.

De igual modo también se pueden producir residuos peligrosos incluidos en el Real Decreto 952/97, de 20 de junio, por el que se modifica el reglamento para la ejecución de la Ley 20/86 de Residuos Tóxicos y Peligrosos. En este caso, y a tenor de lo previsto en el art. 9 de la Ley 10/98 de Residuos y art. 10 del Real Decreto 833/88, de 20 de julio, por el que se aprueba el Reglamento para la ejecución de la Ley 20/86 de Residuos Tóxicos y Peligrosos, la actividad, productora de estos residuos, deberá contar con la preceptiva autorización de productor de residuos peligrosos e inscripción en el Registro Provincial de esta Delegación, debiendo garantizarse en todo momento la correcta puesta a disposición de dichos residuos a gestores autorizados de residuos peligrosos.

Corresponde al promotor o empresas contratadas por él para la ejecución de actuaciones, tramitar la correspondiente solicitud de inscripción, junto con la documentación referida en el art. 11 del mencionado Real Decreto 833/88, responsabilizándose de las obligaciones legales que les son de aplicación.

Se deberán gestionar correctamente los lodos que se generen en los sistemas de depuración de efluentes urbanos e industriales.

Con carácter general, y referida sobre todo, a las obras mayores así como para las diferentes Licencias y Obligaciones establecidas (Libro 7 y concordantes de las Normas Urbanísticas), habrá de contemplarse la obligación de presentar por los promotores un Plan de Gestión de los residuos que se generen, donde se plasme una separación selectiva de los residuos originados

en las obras, atendiendo a lo establecido en el Decreto 1481/01, de 27 de diciembre, donde se definen y clasifican los residuos inertes, no peligrosos y peligrosos, y de acuerdo con lo establecido en el Plan Nacional de Residuos de la Construcción y Demolición, aprobado por Resolución de 14 de junio de 2001 de la Secretaría General de Medio Ambiente, debiendo dárseles el fin legalmente establecido y que igualmente habría de figurar en el correspondiente plan para su aprobación como medida necesaria para su ejecución.

Residuos que se gestionan en el ámbito municipal de Almonte.

La clasificación atiende al listado de residuos establecidos entre las competencias de las administraciones locales recogidas en la Ley 10/98, de residuos; y en el Ley 7/94 de Protección Ambiental:

- RSU en contenedor.

Se incluyen todos los materiales de desecho que lleven hasta los contenedores de recogida en vía pública de 800 l. y de color verde. Entre ellos se encuentran los restos orgánicos, restos de poda, maderas, vidrios, etc.

Estos contenedores junto con el resto de fracciones son gestionados a través del concesionario URBASER, S.A., que además realiza el baldeo de vía pública o limpieza viaria y el resto de recogidas de RSU en vía pública.

- RSU genérico.

Forma parte de esta tipología, todos los residuos urbanos que se recogen a pie de calle junto a los contenedores, entre ellos, enseres, electrodomésticos, muebles, equipos informáticos, chatarra, animales muertos, etc. Habitualmente se suelen colocar en las inmediaciones de los contenedores verdes de RSU. El servicio de recogida se distribuye entre los tres núcleos de población (lunes y viernes en Matalascañas, martes y jueves en Almonte y miércoles en El Rocío).

- Compactadores, soterrados y minipuntos.

En esta calificación se encuentran distribuidos los equipamientos para la recogida de RSU con unas características peculiares, como es el caso de los soterrados. Son contenedores en el subsuelo con acceso desde la superficie a través de un buzón de depósitos de las bolsas de RSU. Éstos cuentan con un buzón de orgánica y restos, y otro para envases. Hasta el momento tan solo están colocados cinco en el núcleo urbano de Almonte. La previsión es incrementar los puntos en Almonte y Matalascañas.

Los minipuntos (concentración de contenedores de recogida de distintos tipos de residuos) están ubicados en Matalascañas y están previstas siete localizaciones en el núcleo urbano de Almonte.

- Recogida selectiva de envases.

De forma paralela al servicio habitual de RSU y a través del contenedor amarillo, se recogen los envases. Se utiliza un contenedor amarillo de 800 l. Con una ratio aproximada de 1 amarillo por cada 2 verdes. El municipio cuenta con un total de 337 contenedores localizados en los núcleos urbanos.

Mediante medios propios se realiza la recogida con la empresa concesionaria del servicio municipal, en este caso URBASER, S.A. Los envases son transportados hasta la planta de recuperación de envases de GIHASA, en San Juan del Puerto.

- Recogida selectiva de cartón y vidrio.

Existe una dotación de 53 contenedores para recoger el cartón-papel y 51 para la recogida del vidrio. Éstos se distribuyen entre los tres núcleos de población.

La ratio habitual de distribución de estos contenedores es de 1/500 hab. Este servicio de recogida se realiza a través de un convenio con la Diputación Provincial, Actualmente la empresa concesionaria es URBASER, S.A., que realiza una recogida con carácter semanal.

Se incluyen todos los residuos agrícolas producidos en la actividad de cultivos bajo plásticos y sus derivados. Se clasifican los materiales en función de su color y su uso. Plásticos blancos de tunelillo y túnel, negro de los lomos, cintas de riego, tuberías, y envases fitosanitarios.

- Plásticos agrícolas.

Existen dos recintos para la recogida, clasificación y almacenamiento de estos materiales. Uno situado en el Plan Almonte Marismas o paraje La Palmosa, polígono 46, parcela 31, hmnn y el otro en el paraje de La Teja, polígono 39, parcela 5.

La gestión de estos residuos se realizó durante la campaña del año pasado a través de la empresa autorizada desde el Consorcio provincial de Residuos Plásticos Agrícolas y Biomasa. Dicha empresa, Tratamientos Termoplásticos, S.L. se ubica en Cartaya y Moguer.

En la última campaña (2004/05), en cada uno de los recintos, se han recogido:

- La Teja.

Vertedero: 0 kg.

P. negro: 726.000 kg. (falta la mitad por recoger).

P. blanco: 1.155.750 kg.

Cinta de riego: 40.000 kg. (falta por retirar 10%).

- Plan Almonte Marismas.

Vertedero: 58.390 kg. procedente de incendios.

P. negro: 81.000 kg.

P. blanco: 84.980 kg.

Cinta de riego: 40.160 kg.

Las cantidades del recinto del Plan Almonte Marismas han sido reducidas debido a dos incendios provocados previo a la recogida anual. Como media anual los datos están alrededor de los 1.300.000 Kg. de plásticos blancos y 140.000 Kg. de plásticos negros, entre ambos recintos.

- Estación de transferencia.

Esta infraestructura ambiental, se dispone para la recogida de los RSU y envases procedentes de los municipios de Hinojos y Almonte. Cuenta con una tolva y tres líneas de compactadores, además de un cajón abierto para los envases y otros materiales.

Se encuentra ubicada en el paraje de Los Portéales, polígono 32, parcela 52.

Su gestión se desarrolla desde el control de la propia Diputación Provincial de Huelva a través de concesionarios que gestionan la Planta de Compostaje y Vertedero de Villarrasa, donde son transferidos los residuos que se recogen en este medio.

- Punto limpio.

En fase de construcción en playa de Matalascañas, y situado en el sector A de la II fase, entre las parcelas 1 y 11 del mismo sector y en contacto con el sector G y F de la II fase. El Plan tiene previsto la implantación de un punto limpio al oeste del núcleo de Almonte como desarrollo de las propuestas del PGOU, en las inmediaciones del Polígono Industrial El Tomillar. En El Rocío una posible ubicación sería la antigua escombrera ubicada en los alrededores de los cercados.

Esta dotación recogerá múltiples residuos del ámbito urbano: envases, cartón y vidrio, pequeños escom-



bros, electrodomésticos y voluminosos, restos de poda, y RP's como radiografías, tubos fluorescentes, botes de pinturas, etc.

- Antiguo vertedero.

Esta denominación incorpora a la antigua escombrera municipal, transformada en un vertedero de inertes clausurado. Está situada en el paraje de Los Porretales. Polígono 45, parcela 3.

- Planta de compostaje de lodos.

De titularidad privada, esta planta de compostaje de lodos de EDAR, se destina a la recogida y secado de los lodos procedentes de las EDAR de Matalascañas y El Rocío. Se encuentra en el paraje Los Serranos-Raigal, polígono 36, parcelas 221, 220.

La gestión de esta planta se realiza a través de un operador privado, Recursos Mauden, S.L.

- Planta de reciclaje de rcd's.

Destinada a la recogida y tratamiento de todos los rcd's que se producen en el término municipal.

Se sitúa en el paraje de Montehigos, polígono 14, parcelas 118, 126 y existe una ampliación prevista por cuenta de la propia empresa adjudicataria en la parcela 120.

El operador de esta instalación es Aproindo, S.L., empresa concesionaria de la Planta de Reciclaje.

- Edar's.

Existen tres depuradoras de aguas residuales, una en cada núcleo urbano. Cada una de ellas dispone de las siguientes determinaciones:

Matalascañas: Tratamiento físico-químico con un proceso de ultrafiltración.

El Rocío: Tratamiento de aireación prolongada o biológico.

Almonte: Tratamiento en balsas de lagunaje.

Toda la gestión de aguas residuales o saneamiento se desarrolla desde la empresa AQUALIA, S.A.

e) Geología y Geomorfología.

Las solicitudes de licencia urbanística para la realización de cualquier obra o actividad que lleve aparejada la realización de movimientos de tierras en pendientes superiores al 15 %, o que afecten a una superficie mayor de 2.500 m<sup>2</sup> o a un volumen superior a 5.000 m<sup>3</sup> deberán ir acompañadas de la documentación y estudios necesarios para garantizar la ausencia de impacto negativo sobre la erosionabilidad de los suelos, debiendo establecerse las medidas correctoras pertinentes en caso de necesidad para poder obtener la autorización. Se ha de recuperar en lo posible la cobertura edáfica superficial.

Por ello, la realización de obras, trabajos y actividades que lleven aparejado movimientos de tierras, han de garantizar la ausencia de impactos sobre la estabilidad y erosionabilidad de los suelos.

En la realización de desmontes y terraplenes, deberán adoptarse las medidas necesarias para minimizar la erosión, con especial atención a su pendiente y utilizándose en su caso, hidrosembras u otros métodos con resultados análogos.

Los Proyectos de Urbanización deberán contener expresamente, un apartado dedicado a definir la naturaleza y volumen de los excesos de excavación que puedan ser generados en la fase de ejecución, especificándose el destino de los mismos.

En los proyectos de obras de infraestructura se debe prever la retirada de la capa superior de suelo fértil, su conservación en montones de altura menor a 2 metros y su reutilización posterior en las actuaciones de regeneración, revegetación o ajardinamiento de los espacios degradados.

Los proyectos de urbanización se diseñarán y ejecutarán respetando al máximo la topografía original a fin de evitar movimientos de tierras innecesarios, así como excedentes y vertidos de las mismas.

Se recomienda asumir como criterio de ordenación el mantenimiento, en lo posible, de la topografía existente y minimizar el volumen de movimientos de tierras, evitando la creación de grandes explanadas con taludes perimetrales. La urbanización se acomodará en lo posible a la configuración primitiva del terreno, evitándose alteraciones y transformaciones significativas del perfil existente. Así mismo, los viarios de la nueva zona a desarrollar se ajustarán, en lo posible, a los caminos y sendas actuales sin romper de forma arbitraria la estructura de caminos y garantizando la continuidad de las tramas urbana y rural.

f) Vegetación.

En aquellas obras de construcción o urbanización y para las que esté prevista la plantación de vegetación como mecanismo de adecuación ambiental, se deberá establecer en el correspondiente proyecto, la época, especies y cuidados necesarios, para que dicha plantación pueda realizarse con la antelación suficiente, de manera que cuando la obra esté ejecutada y entre en funcionamiento se encuentre definitivamente establecida dicha plantación.

En la creación de zonas verdes, se utilizarán preferentemente especies arbóreas de origen autóctono. Se supervisará el mantenimiento de las zonas verdes por parte del Ayuntamiento, principalmente en periodos de sequía, asegurando riegos periódicos para evitar la pérdida de pies arbóreos.

Se deberá conservar y potenciar la vegetación riparia en el entorno de los ríos a través de planes de regeneración. Cualquier pie arbóreo preexistente a la actuación se incorporará a ésta, siempre que sea posible.

Las plantaciones de vegetación se realizarán con especies autóctonas con adaptaciones a la estructura del paisaje existente.

Como norma general se respetará el mayor número posible de ejemplares arbóreos de las distintas especies autóctonas que pudiesen existir en las distintas zonas de suelo urbanizable recogidas en la revisión del Plan General, mediante su correcta integración en los sistemas de espacios libres.

g) Montes Públicos.

De acuerdo a lo especificado en el art. 27 de la Ley 2/1992, de 15 de junio, Forestal de Andalucía y en el art. 43 del Decreto 208/1997, de 9 de septiembre por el que se aprueba el Reglamento Forestal de Andalucía, los Montes de dominio Público tendrán la consideración a efectos urbanísticos de suelo no urbanizable de especial protección. De igual modo se recoge en el punto 3 del referido artículo del Reglamento Forestal, que la planificación territorial o urbanística que establezca directa o indirectamente la clasificación urbanística de los terrenos recogerá la delimitación de los montes de dominio público.

h) Paisaje.

Se deberán adoptar medidas para la ordenación de los volúmenes de las edificaciones en relación con las características del terreno y el paisaje, con establecimiento de criterios para su disposición y orientación en lo que respecta a su percepción visual desde las vías perime-

trales, los accesos y los puntos de vista más frecuentes, así como la mejor disposición de vistas de unos edificios sobre otros del conjunto hacia los panoramas exteriores.

Las formas constructivas se adaptarán al medio rural y las estructuras se proyectarán de forma que provoquen el mínimo corte visual y se integren adecuadamente en el entorno.

En las áreas destinadas a un Uso Industrial y en especial aquellas colindantes con vías de comunicación, en el planeamiento de desarrollo de las mismas se deberá contemplar su adecuación paisajística, la cual deberá consistir al menos, en el apantallamiento vegetal en el perímetro coincidente con posibles ajardinamientos interiores y con carreteras y vías de comunicación.

Dicho apantallamiento se realizará mediante la implantación de especies arbóreas y arbustivas, preferentemente de crecimiento rápido y hoja perenne, en número tal que permita disminuir el posible impacto paisajístico de las nuevas construcciones que se lleven a cabo. Por otra parte se deberá asegurar su adecuado mantenimiento a lo largo de la vida útil de las actuaciones pretendidas. Las especies vegetales a implantar serán autóctonas o bien exóticas con adaptación al clima propio del ámbito de la actuación. La vegetación autóctona representará una parte significativa de la vegetación implantada.

i) Condiciones Específicas para Actividades Industriales.

La implantación de actividades industriales queda expresamente condicionada al cumplimiento de los procedimientos de Prevención Ambiental, niveles de emisión de contaminantes atmosféricos y exigencias de aislamiento acústico y de gestión de residuos que resulten procedentes en aplicación de Ley 7/94 de Protección Ambiental, normas de desarrollo (Reglamento de Informe Ambiental, Reglamento de Calificación Ambiental, Reglamento de la Calidad del Aire y Reglamento de Residuos) y demás normativa sectorial aplicable.

En las zonas que lindan con canales de tráfico se ubicarán las empresas con menor actividad productiva, creando así una «fachada» en el área industrial.

Dentro del suelo industrial deberá establecerse la compatibilidad de usos entre las propias industrias.

j) Emisiones Industriales.

Las actividades potencialmente contaminantes deberán dotarse de los elementos correctores necesarios, especialmente en las chimeneas, vehículos y demás instalaciones que puedan emitir humos, olores, polvo o ruidos, constituyendo un compromiso previo a la concesión de licencias o a la suspensión de licencia de apertura si son inexistentes.

Toda actividad cuyo funcionamiento produzca un vertido potencialmente contaminante debido a su caudal y/o características física, químicas o biológicas que no pueda ser tratado por el sistema de depuración municipal, ha de efectuar el tratamiento del mismo antes de su evacuación a la red de saneamiento o, en su caso, disponer de un Plan de Gestión de Residuos, de manera que se adapte a las Normativas legales que le sean de aplicación.

En todo caso, estas actividades han de adoptar las medidas de seguridad necesaria y técnicamente disponible para evitar vertidos accidentales.

Las áreas industriales y actuaciones aisladas, todas las actividades e industrias que se establezcan en el municipio de Almonte deberán cumplir las características mínimas de vertidos al alcantarillado, asegurando así la efectividad y buen funcionamiento de los sistemas de depuración. Cualquier actividad que supere alguno de los parámetros establecidos quedará obligada a la adopción de un sistema propio de corrección de sus aguas residuales para cumplir con los límites fijados. La justifi-

cación del cumplimiento de dicha circunstancia deberá realizarse expresamente en los proyectos de actividad que se presenten.

k) Condiciones Relativas a Sistemas Generales/Locales e Infraestructuras.

Se ha de garantizar las siguientes condiciones:

En relación con las redes de distribución y transporte de energía eléctrica, es preciso tener en cuenta lo estipulado en el Decreto 194/1990, de 12 de junio, por el que se establecen normas de protección de la avifauna para instalaciones eléctricas de alta tensión con conductores no aislados. De igual forma se deberá de estar a lo dispuesto en la Ley 7/1994, de Protección Ambiental.

La localización de líneas eléctricas y demás redes de comunicación y distribución, deberán discurrir de la manera más integrada posible con el paisaje circundante. Las mismas serán preferentemente mediante canalización subterránea.

Según el art. 46 de la Ley 1/1999, de 31 de marzo, de atención a las personas con discapacidad en Andalucía, el planeamiento urbanístico deberá garantizar a estas personas la accesibilidad y utilización de los bienes y servicios de la sociedad, evitando y suprimiendo las barreras y obstáculos físicos o sensoriales que impidan o dificulten su normal desenvolvimiento. A ello contribuirá el cumplimiento de las normas técnicas para la accesibilidad y eliminación de barreras arquitectónicas, urbanísticas y en el transporte contenidas en el Decreto 72/1995, de 5 de mayo.

l) Vías pecuarias.

Se respetará la anchura legal de las Vías, la cual se determinará con exactitud en el Acto Administrativo de Deslinde, y una vez sea firme el mismo, se efectuarán las correcciones necesarias sobre el trazado actual, en caso de no coincidir con el aprobado definitivamente.

En las vías pecuarias no está autorizado el tránsito de vehículos a motor que no sean de carácter agrícola, a excepción de los vehículos propiedad de las fincas colindantes, o los expresamente autorizados. Dicha circulación no se autorizará en el momento del tránsito del ganado u otras circunstancias que revistan interés de carácter ecológico y cultural de la misma, siendo compatible con otros usos complementarios de las vías pecuarias.

No está autorizado la instalación de cualquier tipo de obstáculo que impida de forma alguna el tránsito de personas, ganado o vehículos autorizados en el apartado anterior, preservando así el uso público de estas vías pecuarias.

Los terrenos correspondientes a los nuevos trazados tienen la consideración de suelo no urbanizable de especial protección y bien de Dominio Público, y habrán de ser aportados a la Consejería de Medio Ambiente por el Ayuntamiento o administración que competa, no pudiéndose ejecutar las previsiones contenidas en el Plan General y que han motivado los cambios de trazado si previamente no se produce la Resolución aprobatoria de la modificación de trazado con la correspondiente desafectación del anterior.

Además de lo establecido por la legislación al respecto, las vías pecuarias que se encuentren próximas o incluidas en Zonas Urbanas o Urbanizables deberán quedar claramente señalizadas mediante carteles informativos que indiquen la existencia de dichas vías pecuarias y la prohibición de su utilización con vehículos a motor, con las salvedades contempladas en la normativa sectorial de aplicación.

En el caso de que fuera necesario durante las obras el uso u ocupación temporal de alguna vía pecuaria para

otras actividades ajenas al uso agropecuario se deberá solicitar la autorización a la Delegación Provincial de la Consejería de Medio Ambiente.

El art. 13,7 del Estatuto de Autonomía atribuye a la Comunidad Autónoma de Andalucía competencia exclusiva en materia de vías pecuarias. En base a esa potestad, mediante el Decreto 155/98, de 21 de julio, se aprobó el Reglamento de Vías Pecuarias de la Comunidad Autónoma de Andalucía, en desarrollo de la Ley 3 de Vías Pecuarias de 23 de marzo de 1995.

Las vías pecuarias que discurren por la Comunidad Autónoma de Andalucía son bienes de dominio público y en consecuencia, inalienables, imprescriptibles e inembargables, teniendo como prioridad principal el tránsito de ganado y otros usos compatibles y complementarios (arts. 2 y 3 del Decreto 155/98).

El cruce a nivel con el viario que se plantea en la Vereda de la Rocina, deberá quedar convenientemente señalizado (en cualquier caso con una limitación de velocidad máxima a 40 Km/h; Señalización de cruce con vía pecuaria y bandas sonoras en el viario en ambos sentidos de la marcha siendo estas medidas de general aplicación a cruces de vías pecuarias con carreteras).

Se respetará la anchura legal de las Vías, la cual se determinará con exactitud en el Acto Administrativo de Deslinde, y una vez sea firme el mismo, se efectuarán las correcciones necesarias sobre el trazado actual, en caso de no coincidir con el aprobado definitivamente.

En las vías pecuarias no está autorizado el tránsito de vehículos a motor que no sean de carácter agrícola, a excepción de los vehículos propiedad de las fincas colindantes, o los expresamente autorizados. Dicha circulación no se autorizará en el momento del tránsito del ganado u otras circunstancias que revistan interés de carácter ecológico y cultural de la misma, siendo compatible con otros usos complementarios de las vías pecuarias.

No está autorizado la instalación de cualquier tipo de obstáculo que impida de forma alguna el tránsito de personas, ganado o vehículos autorizados en el párrafo anterior, preservando así el uso público de estas vías pecuarias.

Los terrenos correspondientes a los nuevos trazados de vías pecuarias propuestos por el Plan tendrán la consideración de suelo no urbanizable de protección especial y habrán de ser aportados a la Consejería de Medio Ambiente por el Ayuntamiento o administración que competa, no pudiéndose ejecutar las previsiones contenidas en el Plan General y que han motivado los cambios de trazado si previamente no se produce la Resolución Aprobatoria de la modificación de trazado con la correspondiente desafectación de la anterior.

#### l) Protección del Patrimonio Histórico-Artístico.

Para cualquier actuación que pueda tener alguna repercusión sobre los elementos de interés histórico artístico existentes en el municipio, así como para cualquier otro hallazgo casual que se pudiera producir en los distintos movimientos de tierras que se realicen en el municipio, se estará a lo dispuesto en el art. 5 de la Ley 1/1991, de 3 de julio, del Patrimonio Histórico de Andalucía, debiendo notificarse cualquier hallazgo inmediatamente a la Delegación de Cultura, según el art. 50 de la Ley 1/91 del Patrimonio Histórico de Andalucía.

m) Actuaciones sometidas a los Procedimientos de Prevención Ambiental.

En el caso de que como desarrollo del planeamiento propuesto se pretendan realizar actuaciones (vías de comunicación, redes eléctricas, etc.) o actividades encuadradas en los Anexos Primero o Segundo de la Ley 7/94, de Protección Ambiental, éstas deberán someterse previamente al trámite de Prevención Ambiental que les sea preceptivo.

n) Terrenos forestales.

Según lo previsto en el art. 26.2 de la Ley 5/99, de prevención y lucha contra los incendios forestales, el planeamiento urbanístico recogerá las previsiones sobre adopción de medidas preventivas y actuaciones precisas para reducir el peligro de incendio forestal y los daños que del mismo puedan derivarse en zonas urbanizadas en terrenos forestales o en su zona de influencia. Según lo previsto en el art. 50 de la citada Ley, la pérdida total o parcial de cubierta vegetal como consecuencia de un incendio forestal no alterará la clasificación del suelo.

El Municipio ha de contar con el preceptivo Plan Local de Emergencia para incendios forestales y los Planes de Autoprotección que serán elaborados por los titulares, propietarios, asociaciones o entidades urbanísticas colaboradoras o representantes de núcleos de población aislada, urbanizaciones, camping, empresas e instalaciones o actividades ubicadas en Zonas de Peligro, y todo ello de acuerdo a lo establecido en la Ley 5/1999, de 29 de junio, de Prevención y Lucha contra los Incendios Forestales, debiéndose recoger en las Normas Urbanísticas, las posibles determinaciones de dichos planes que puedan afectar al planeamiento urbano.

o) Zona de Servidumbre de Protección del Dominio Público Marítimo-Terrestre.

Las zonas afectadas por la Servidumbre de Protección se ajustarán a lo dispuesto en los arts. 24 y 25 de la Ley de Costas, debiendo contar los usos permitidos en esta zona, con la autorización del Órgano competente de la Comunidad Autónoma, según lo establecido en los arts. 48.1 y 48 del RD 1112/92 por el que se modifica el Reglamento de la mencionada Ley, así como ajustarse a las determinaciones del Decreto 334/1994, de 4 de octubre por el que se regula el procedimiento para la tramitación de autorizaciones de vertido al Dominio Público Marítimo-Terrestre y de uso en zona de servidumbre de protección.

Por otra parte se deberá tener en cuenta lo recogido en el art. 17.6 de la Ley 7/2002, de 17 de diciembre, de Ordenación Urbanística de Andalucía, en el que se recoge que «En los terrenos afectados por Servidumbre de Protección del Litoral que aún no se encuentren en curso de ejecución, el instrumento de planeamiento que los ordene los destinará a espacios libres de uso y disfrute público; hasta tanto, sólo se permitirán actuaciones o usos que no comprometan el futuro uso y disfrute público a que el plan correspondiente habrá de destinarlos. Asimismo, en la Zona de Influencia del Litoral se evitará la urbanización continua y las pantallas de edificación, procurando la localización de las zonas de uso público en los terrenos adyacentes a la Zona de Servidumbre de Protección».

p) Plan de Restauración.

Los Proyectos de Urbanización tendrán que contener un Plan de Restauración Ambiental y Paisajístico de la Zona de Actuación, que abarque, entre otros, los siguientes aspectos:

Análisis de las áreas afectadas por la ejecución de las obras o por actuaciones complementarias de éstas, tales como: instalaciones auxiliares, vertederos o escombreras de nueva creación, zonas de extracción de materiales, etc.

Actuaciones a realizar en las áreas afectadas para conseguir la integración paisajística de la actuación y la recuperación de las zonas deterioradas dedicando una especial atención a entre otros a los siguientes aspectos: nueva red de drenaje de las aguas de escorrentía, descripción detallada de los métodos de implantación y mantenimiento de las especies vegetales, etc.

q) Camping El Torillo.

Con carácter previo a su implantación se deberá solucionar adecuadamente el abastecimiento, saneamiento, electrificación, accesos y demás infraestructuras necesarias, las cuales serán objeto de estudio en el procedimiento.

to de Prevención Ambiental correspondiente de acuerdo a lo establecido en la Ley 7/1994 de Protección Ambiental.

r) Variante de la A-483 a su paso por El Rocío.

La realización de la variante de la carretera A-483 a su paso por el núcleo urbano de El Rocío, deberá contemplar la eliminación del tramo de 700 m de longitud del trazado actual, el cual discurre entre la plataforma del museo y el punto de incorporación de la nueva variante al otro lado del Vado de la Canariega, así como del dique artificial en que se apoya y el puente sobre el caño de la Madre de las Marismas del Rocío.

Esta eliminación, deberá estar incluida, como capítulo específico, en el proyecto de construcción de la nueva variante y su ejecución deberá ser anterior a la entrada en funcionamiento de la misma o inmediatamente posterior.

s) Valla del Parque Nacional en el paseo de Doñana.

El trazado de la valla actual que limita y separa el norte del núcleo urbano de Matalascañas siguiendo la linde de la Reserva Biológica de Doñana, no deberá sufrir alteración sustancial de su trazado ni de su impermeabilidad a personas, vehículos, ganado y animales domésticos. Cualquier actuación sobre la misma se hará previo acuerdo de las administraciones implicadas.

**TERRITORIO: ÁREA DE OPORTUNIDAD**

**CONDICIONES DE DESARROLLO DEL ÁREA A.O.1**

Ubicación	Subunidad Dunas estabilizadas con vegetación -Camping de la U-12 Asperillo.
Denominación	Dunas estabilizadas Hotel Parque Dunar

Clase de Suelo	No Urbanizable de especial protección por planificación territorial PET1. Plan Especial de ordenación y adecuación paisajística y EIA
Instrumento de Desarrollo	

**USO GLOBAL**

Turístico.

**OBJETIVOS**

Regenerar el frente litoral, con una instalación hotelera integrada en el medio natural, previa eliminación de las plazas de camping existentes.

**CARACTERÍSTICAS DE LA ORDENACIÓN**

Superficie bruta (Ha)	7,0
Catalogación turística	Enclave turístico
Uso	Establecimiento hotelero de turismo de naturaleza
Tipología Pormenorizada	Edificación aislada
Edificabilidad máxima (m <sup>2</sup> t/m <sup>2</sup> s)	0,15

**DETERMINACIONES DE ORDENACIÓN VINCULANTES**

Número máximo de plazas hoteleras: 200 unidades. Será preciso evaluar ambientalmente la actuación.

**OBSERVACIONES**

Líneas de actuación: LA3 y LA4.

La actuación deberá cumplir con los requisitos de ecoeficiencia recomendados para el uso hotelero.

**SITUACIÓN S/E**



TERRITORIO: ÁREA DE OPORTUNIDAD

CONDICIONES DE DESARROLLO DEL ÁREA A.O.2

Ubicación	Unidad U-1 Lomas cultivadas
Denominación	Casa de la Colina del arroyo de la Cárcaba
Clase de Suelo	No Urbanizable de especial protección de carácter ambiental y paisajística
Instrumento de Desarrollo	PET2. Plan Especial de ordenación y adecuación paisajística

USO GLOBAL

Turístico.

OBJETIVOS

Incorporar esta actuación en la red de itinerarios turísticos, con capacidad de alojamiento y carácter recreativo.

CARACTERÍSTICAS DE LA ORDENACIÓN

Superficie bruta (Ha)	14,87
Catalogación turística	Enclave turístico
Uso	Hotelero de turismo de naturaleza, asistencial y equipamiento turístico
Tipología Pormenorizada	Edificación aislada
Edificabilidad máxima (m <sup>2</sup> t/m <sup>2</sup> s)	0,02

DETERMINACIONES DE ORDENACIÓN VINCULANTES

Número máximo de plazas hoteleras: 50 unidades.  
 Recuperación de las zonas de vegetación de la ribera del arroyo de la Cárcaba.  
 Las determinaciones del EIA y del Plan Especial de ordenación y adecuación paisajística.

OBSERVACIONES

Líneas de actuación: LA1, LA2 y LA4.  
 La actuación deberá cumplir con los requisitos de ecoeficiencia recomendados para el uso hotelero.

SITUACIÓN S/E



TERRITORIO: ÁREA DE OPORTUNIDAD

CONDICIONES DE DESARROLLO DEL ÁREA A.O.3

Ubicación Unidad U-1 Lomas cultivadas  
 Denominación La Parrilla  
 Clase de Suelo No Urbanizable de especial protección de carácter ambiental y paisajística  
 Instrumento de Desarrollo PET3. Plan Especial de ordenación y adecuación paisajística

USO GLOBAL

Turístico.

OBJETIVOS

Crear un complejo turístico con alojamientos, reutilizando la edificación existente.  
 Incorporar la actuación en la red de itinerarios turísticos.

CARACTERÍSTICAS DE LA ORDENACIÓN

Superficie bruta (Ha) 70,44  
 Catalogación turística Enclave turístico  
 Uso Establecimiento hotelero de turismo de naturaleza  
 Tipología Pormenorizada Edificación aislada  
 Edificabilidad máxima (m<sup>2</sup>t/m<sup>2</sup>s) 0,01

DETERMINACIONES DE ORDENACIÓN VINCULANTES

Mantenimiento de la edificación existente.  
 El Plan Especial de ordenación y adecuación paisajística deberá incorporar estudio de intervisibilidad.  
 Número de plazas hoteleras: 50 unidades.

OBSERVACIONES

Líneas de actuación: LB1, LB2 y LB5.  
 Edificio incluido en el catálogo de bienes y espacios protegidos con grado de protección 5.  
 La actuación deberá cumplir con los requisitos de ecoeficiencia recomendados para el uso hotelero.

SITUACIÓN S/E



TERRITORIO: ÁREA DE OPORTUNIDAD

CONDICIONES DE DESARROLLO DEL ÁREA A.O.4

Ubicación Unidad U-1 Lomas cultivadas  
 Denominación Los Pajares  
 Clase de Suelo No Urbanizable de especial protección de carácter ambiental y paisajística  
 Instrumento de Desarrollo PET4. Plan Especial de ordenación y adecuación paisajística

USO GLOBAL

Turístico.

OBJETIVOS

Plantear un enclave para el turismo rural con capacidad de alojamiento.

CARACTERÍSTICAS DE LA ORDENACIÓN

Superficie bruta (Ha) 52,35  
 Catalogación turística Enclave turístico  
 Uso Establecimiento hotelero de turismo de naturaleza  
 Tipología Pormenorizada Edificación aislada  
 Edificabilidad máxima (m<sup>2</sup>t/m<sup>2</sup>s) 0,01

DETERMINACIONES DE ORDENACIÓN VINCULANTES

Las determinadas en el EIA y en el Plan Especial de ordenación y adecuación paisajística.  
 Número máximo de plazas hoteleras: 50 unidades.

OBSERVACIONES

Líneas de actuación: LB1, LB2, LB4 y LB5.  
 El Cortijo de los Pajares está incluido en el catálogo de bienes y espacios protegidos con grado de protección 4.  
 La actuación deberá cumplir con los requisitos de ecoeficiencia recomendados para el uso hotelero.

SITUACIÓN S/E



TERRITORIO: ÁREA DE OPORTUNIDAD

CONDICIONES DE DESARROLLO DEL ÁREA A.O.5

Ubicación Unidad U-1 Lomas cultivadas  
 Denominación Los Pinos  
 Clase de Suelo No Urbanizable de especial protección de carácter ambiental y paisajística  
 Instrumento de Desarrollo PET5. Plan Especial de ordenación y adecuación paisajística

USO GLOBAL

Turístico.

OBJETIVOS

Plantear un área recreativa con merendero, reutilizando las edificaciones existentes, como venta.  
 Incorporar la actuación a la red de itinerarios turísticos. Incorporar establecimiento hotelero de turismo de naturaleza en la red de itinerarios turísticos.

CARACTERÍSTICAS DE LA ORDENACIÓN

Superficie bruta (Ha) 25,39  
 Catalogación turística Enclave turístico  
 Uso Establecimiento hotelero de turismo de naturaleza  
 Tipología Pormenorizada Edificación aislada  
 Edificabilidad máxima (m<sup>2</sup>t/m<sup>2</sup>s) 0,015

DETERMINACIONES DE ORDENACIÓN VINCULANTES

Las determinadas en el EIA y en el Plan Especial de ordenación y adecuación paisajística.  
 Número máximo de plazas hoteleras: 50 unidades.  
 El área de alojamiento deberá situarse en el sector norte.

OBSERVACIONES

Línea de actuación: LB4.  
 La actuación deberá cumplir con los requisitos de ecoeficiencia recomendados para el uso hotelero

SITUACIÓN S/E





## TERRITORIO: ÁREA DE OPORTUNIDAD

## CONDICIONES DE DESARROLLO DEL ÁREA A.O.6

Ubicación	Unidades U-1 Lomas cultivadas y U-5 Masa forestal
Denominación	El Pastorcito
Clase de Suelo	No Urbanizable de especial protección por legislación específica y de especial protección de carácter ambiental y paisajística
Instrumento de Desarrollo	PET6. Plan Especial de ordenación y adecuación paisajística

## USO GLOBAL

Recreativo/Dotacional.

## OBJETIVOS

Implantar un área recreativa en el espacio forestal y regenerar la cantera para ubicar en ella equipamiento de carácter turístico.

## CARACTERÍSTICAS DE LA ORDENACIÓN

Superficie bruta (Ha)	31,37
Catalogación turística	Enclave turístico/Servicio turístico
Uso	Hotelero (turismo de naturaleza), recreativo y equipamiento turístico
Tipología	Pormenorizada Equipamiento de protección y difusión territorial
Edificabilidad máxima (m <sup>2</sup> t/m <sup>2</sup> s)	0,02

## DETERMINACIONES DE ORDENACIÓN VINCULANTES

Los establecidos en el EIA y en el Plan Especial.  
Puesta en valor del yacimiento arqueológico «Pinar  
de los Pobres» y protección absoluta del pinar.  
Número máximo de plazas hoteleras: 100 unidades.

## OBSERVACIONES

Líneas de actuación: LA3 y LA4.  
De la superficie total (31,37ha) corresponden a en-  
clave turístico 11,40ha; el resto (19,97ha), zona forestal,  
se destina a servicio turístico.

## SITUACIÓN S/E



TERRITORIO: ÁREA DE OPORTUNIDAD

CONDICIONES DE DESARROLLO DEL ÁREA A.O.7

Ubicación	Unidad U-1 Lomas cultivadas
Denominación	La Solana
Clase de Suelo	No Urbanizable de especial protección de carácter ambiental y paisajística
Instrumento de Desarrollo	PET7. Plan Especial de ordenación y adecuación paisajística

USO GLOBAL

OBJETIVOS

Se corresponde con un yacimiento arqueológico catalogado dentro de las localizaciones con probabilidad de restos de asentamientos consistentes. Parece tratarse de una explotación rústica de cierta envergadura, con

probabilidades de contener restos de actividades y edificios de culto cristianos. Se ha localizado la villa romana correspondiente al yacimiento. La posición del mismo y su entidad permiten plantearse posibilidades de puesta en valor.

CARACTERÍSTICAS DE LA ORDENACIÓN

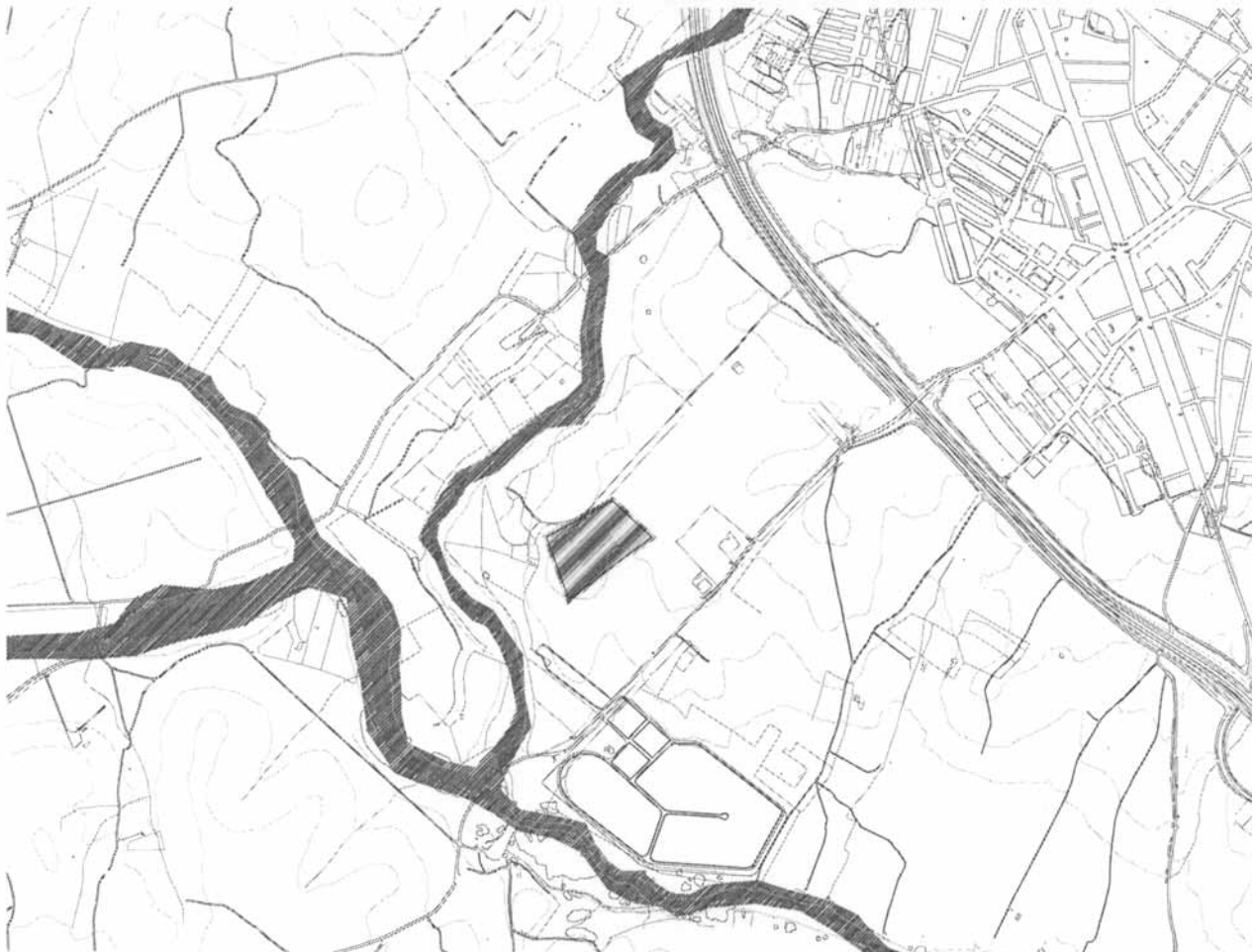
Superficie bruta (Ha)	2,48
Catalogación turística	Equipamiento turístico
Uso	Equipamiento de protección y difusión territorial
Tipología Pormenorizada	-
Edificabilidad máxima (m <sup>2</sup> t/m <sup>2</sup> s)	0,01

DETERMINACIONES DE ORDENACIÓN VINCULANTES

Las determinadas en el EIA y en el Plan Especial de ordenación y adecuación paisajística.

OBSERVACIONES

SITUACIÓN S/E



TERRITORIO: ÁREA DE OPORTUNIDAD

Incorporación a la red de itinerarios turísticos.  
Implantación de equipamiento.

CONDICIONES DE DESARROLLO DEL ÁREA A.O.8

CARACTERÍSTICAS DE LA ORDENACIÓN

Ubicación Unidad U-5 Masa forestal  
Denominación Los Ojuelos  
Clase de Suelo No Urbanizable de especial protección  
de carácter ambiental y paisajística  
Instrumento de Desarrollo PET8. Plan Especial de  
ordenación y adecuación  
paisajística

Superficie bruta (Ha)	3,12
Catalogación turística	Equipamiento turístico
Uso	Equipamiento de protección y difusión territorial
Tipología Pormenorizada	-
Edificabilidad máxima (m <sup>2</sup> t/m <sup>2</sup> s)	0,01

USO GLOBAL

DETERMINACIONES DE ORDENACIÓN VINCULANTES

Recreativo.

Las determinadas en el EIA y en el Plan Especial de ordenación y adecuación paisajística.

OBJETIVOS

OBSERVACIONES

Restaurar ambientalmente el espacio ocupado por la cantera.

Líneas de actuación: LA3 y LA5.

SITUACIÓN S/E



TERRITORIO: ÁREA DE OPORTUNIDAD

CONDICIONES DE DESARROLLO DEL ÁREA A.O.9

Ubicación	Unidad U-1 Lomas cultivadas
Denominación	El Chaparral (cantera)
Clase de Suelo	No Urbanizable de especial protección de carácter ambiental y paisajística y por legislación específica
Instrumento de Desarrollo	PET9. Plan Especial de ordenación y adecuación paisajística

USO GLOBAL

Turístico.

OBJETIVOS

Recuperar el espacio de la antigua escombrera.  
 Corregir las disfunciones, afecciones e impactos existentes.

Crear un área para uso y recreativo.  
 Incorporar la actuación en la red de itinerarios turísticos.  
 Protección del pinar.

CARACTERÍSTICAS DE LA ORDENACIÓN

Superficie bruta (Ha)	16,01
Catalogación turística	Equipamiento turístico
Uso	Equipamiento de protección y difusión territorial
Tipología Pormenorizada	-
Edificabilidad máxima (m <sup>2</sup> t/m <sup>2</sup> s)	0,01

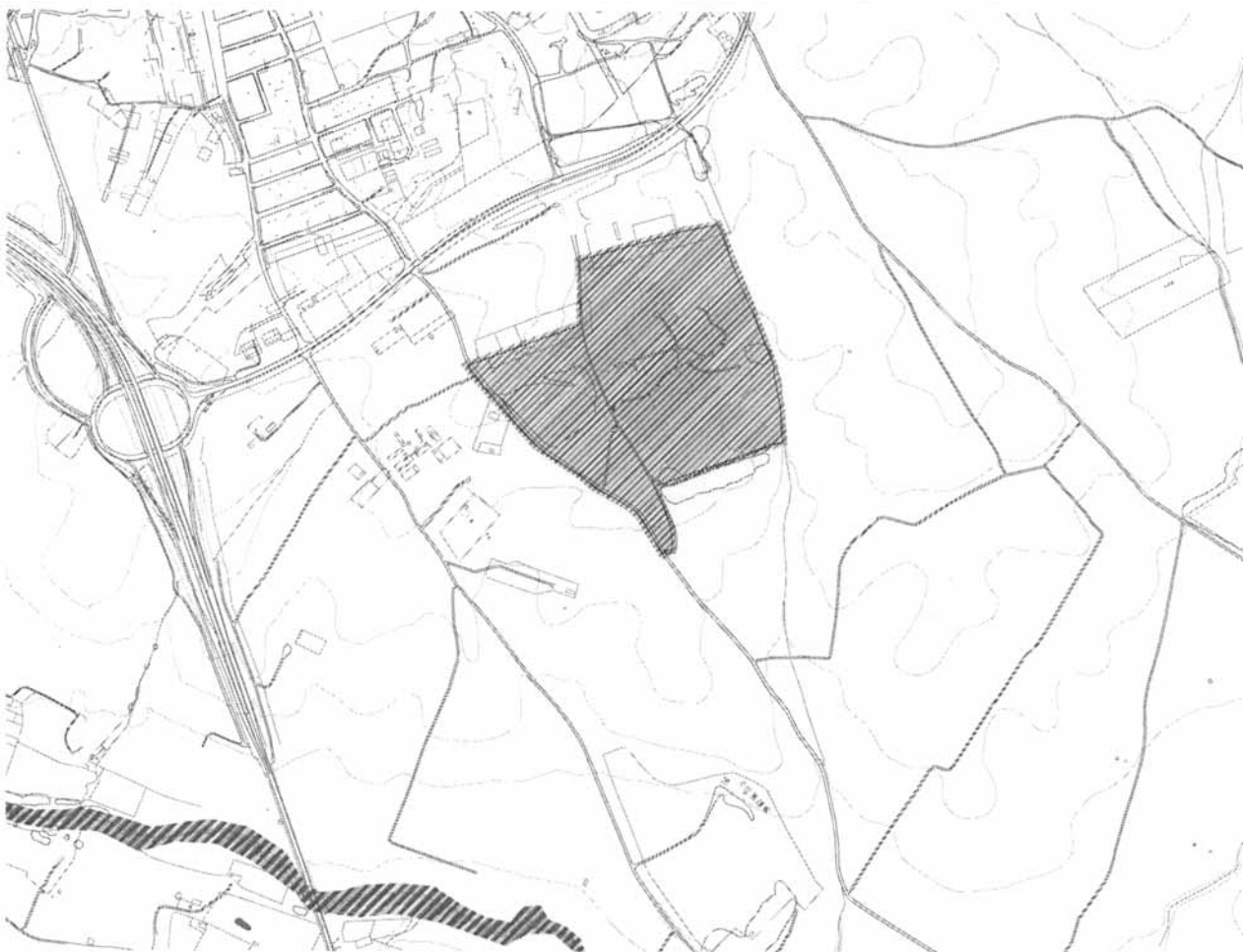
DETERMINACIONES DE ORDENACIÓN VINCULANTES

Los establecidos en el EIA y en el Plan Especial de ordenación y adecuación paisajística.

OBSERVACIONES

Líneas de actuación: LA3 y LA4.

SITUACIÓN S/E



## TERRITORIO: ÁREA DE OPORTUNIDAD

## CONDICIONES DE DESARROLLO DEL ÁREA A.O.10

Ubicación Unidad U-6 Cultivos extensivos de regadío  
 Denominación El Torillo  
 Clase de Suelo No Urbanizable de especial protección  
 por planificación territorial  
 Instrumento de Desarrollo PET10. Plan Especial de  
 ordenación y adecuación  
 paisajística

## USO GLOBAL

Dotacional privado.

## OBJETIVOS

Restaurar ambientalmente este espacio mediante la recuperación de ecosistemas de matorral noble y matorral serial, reforestando con bosque de alcornoques.

Incorporar aprovechamiento sostenible al conjunto de la finca.

## CARACTERÍSTICAS DE LA ORDENACIÓN

Superficie bruta (Ha)	83,66
Catalogación turística	Equipamiento turístico
Uso	Equipamiento de protección y difusión territorial
Tipología Pormenorizada	-
Edificabilidad máxima (m <sup>2</sup> t/m <sup>2</sup> s)	0,01

## DETERMINACIONES DE ORDENACIÓN VINCULANTES

Las determinadas en el EIA y en el Plan Especial de ordenación y adecuación paisajística.

Podrá disponer de un máximo de 50 plazas de alojamiento y 250 plazas de campamento ligadas al uso docente y de investigación.

## OBSERVACIONES

Líneas de actuación: LA3 y LA4.

## SITUACIÓN S/E



TERRITORIO: ÁREA DE OPORTUNIDAD

CONDICIONES DE DESARROLLO DEL ÁREA A.O.11

Ubicación Unidad U-1 Lomas cultivadas y subunidad U-1.2. Olivar  
 Denominación San Bartolomé  
 Clase de Suelo No Urbanizable de especial protección de carácter ambiental y paisajística  
 Instrumento de Desarrollo PET11. Plan Especial de ordenación y adecuación paisajística

USO GLOBAL

OBJETIVOS

El Plan propone la implantación de un museo de historia local y una pequeña unidad de difusión in situ aprovechando que se encuentra junto al camino de Almonte

a Bollullos del Condado. Se fijaría con ello la memoria histórica del lugar, difundiendo sus contenidos y podría establecerse como hito de paseos saludables de la población adulta consolidando el uso del antiguo camino que podría revisarse en su calidad paisajística de entornos, vegetación de borde, limpieza, etc.

CARACTERÍSTICAS DE LA ORDENACIÓN

Superficie bruta (Ha)	140,34
Catalogación turística	Equipamiento turístico
Uso	Equipamiento de protección y difusión territorial
Tipología Pormenorizada	-
Edificabilidad máxima (m <sup>2</sup> t/m <sup>2</sup> s)	0,01

DETERMINACIONES DE ORDENACIÓN VINCULANTES

Las determinadas en el EIA y en el Plan Especial de ordenación y adecuación paisajística.

OBSERVACIONES

SITUACIÓN S/E



TERRITORIO: ÁREA DE OPORTUNIDAD

CARACTERÍSTICAS DE LA ORDENACIÓN

CONDICIONES DE DESARROLLO DEL ÁREA A.O.12

Ubicación Unidad U-11 Arroyo de la Rocina  
 Denominación Arroyo del Gato  
 Clase de Suelo No Urbanizable de especial protección por legislación específica  
 Instrumento de Desarrollo Estudio paisajístico

Superficie bruta (Ha)	86,25
Catalogación turística	Servicio turístico
Uso	Recreativo
Tipología Pormenorizada	-
Edificabilidad máxima (m <sup>2</sup> t/m <sup>2</sup> s)	0

USO GLOBAL

Recreativo.

DETERMINACIONES DE ORDENACIÓN VINCULANTES

Las determinadas en el EIA y en el estudio paisajístico.  
 Se podrá incorporar alguna dotación o equipamiento de carácter ambiental de apoyo a la actuación.

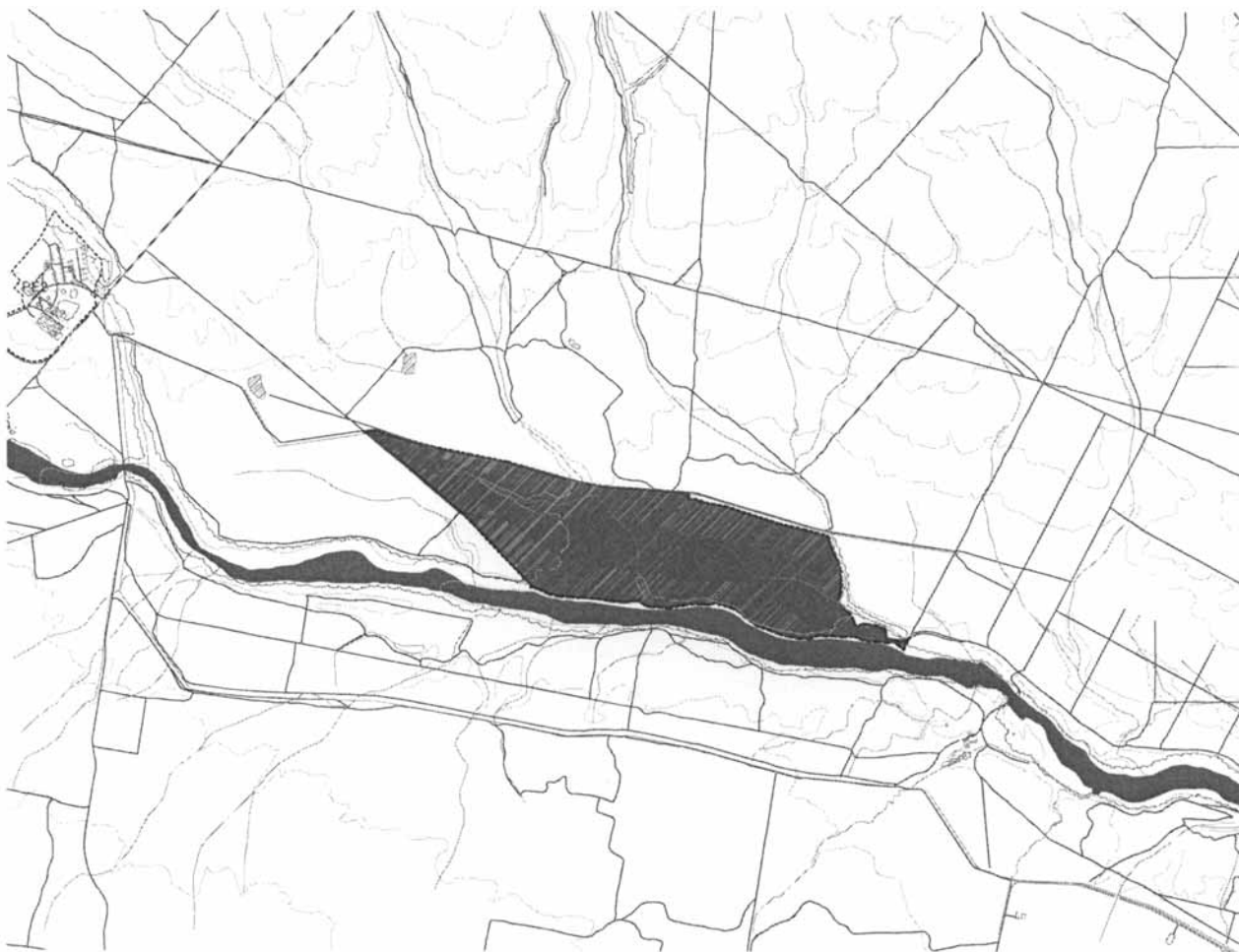
OBJETIVOS

Optimizar su actual función recreativa, ligada a la Romería y a la actividad turística ambiental, de forma ordenada, incorporando mobiliario (bancos, papeleras, contenedores...), que ayude al disfrute del área sin mermar sus calidades ambientales y paisajísticas.

OBSERVACIONES

Espacio asociado a la zona de protección del arroyo de la Rocina.  
 Líneas de actuación: LA1, LA3 y LA5.

SITUACIÓN S/E



TERRITORIO: ÁREA DE OPORTUNIDAD

CARACTERÍSTICAS DE LA ORDENACIÓN

CONDICIONES DE DESARROLLO DEL ÁREA A.O.13

Ubicación Unidad U-5 Masa forestal  
 Denominación Casa forestal de Cumbre Hermosa  
 Clase de Suelo No Urbanizable de especial protección por legislación específica  
 Instrumento de Desarrollo Estudio paisajístico

Superficie bruta (Ha) 2,34  
 Catalogación turística Servicio turístico  
 Uso Recreativo  
 Tipología Pormenorizada -  
 Edificabilidad máxima (m<sup>2</sup>t/m<sup>2</sup>s) La existente

DETERMINACIONES DE ORDENACIÓN VINCULANTES

Las determinaciones del EIA y del estudio paisajístico.

USO GLOBAL

Recreativo.

OBSERVACIONES

Casa forestal incluida en el catálogo de bienes y espacios protegidos con grado de protección 4.  
 Líneas de actuación: LB1 y LB2.

OBJETIVOS

Incorporar esta actuación con carácter recreativo.

SITUACIÓN S/E





## TERRITORIO: ÁREA DE OPORTUNIDAD

## CONDICIONES DE DESARROLLO DEL ÁREA A.O.14

Ubicación	Unidad U-4 Dehesa de alcornoques
Denominación	Cortijo de don Manuel Burgos
Clase de Suelo	No Urbanizable de especial protección por legislación específica
Instrumento de Desarrollo	PET14 (Plan Especial Cortijo de don Manuel Burgos). Plan Especial de ordenación y adecuación paisajística

## USO GLOBAL

Recreativo.

## OBJETIVOS

Incorporación a la red de itinerarios turísticos.  
Potenciar el paisaje tradicional de dehesa.

Espacio articulador del núcleo de urbano de Almonte y el sector turístico «La Higuera».

## CARACTERÍSTICAS DE LA ORDENACIÓN

Superficie bruta (Ha)	228,12
Catalogación turística	Servicio turístico
Uso	Recreativo
Tipología Pormenorizada	-
Edificabilidad máxima (m <sup>2</sup> t/m <sup>2</sup> s)	La existente

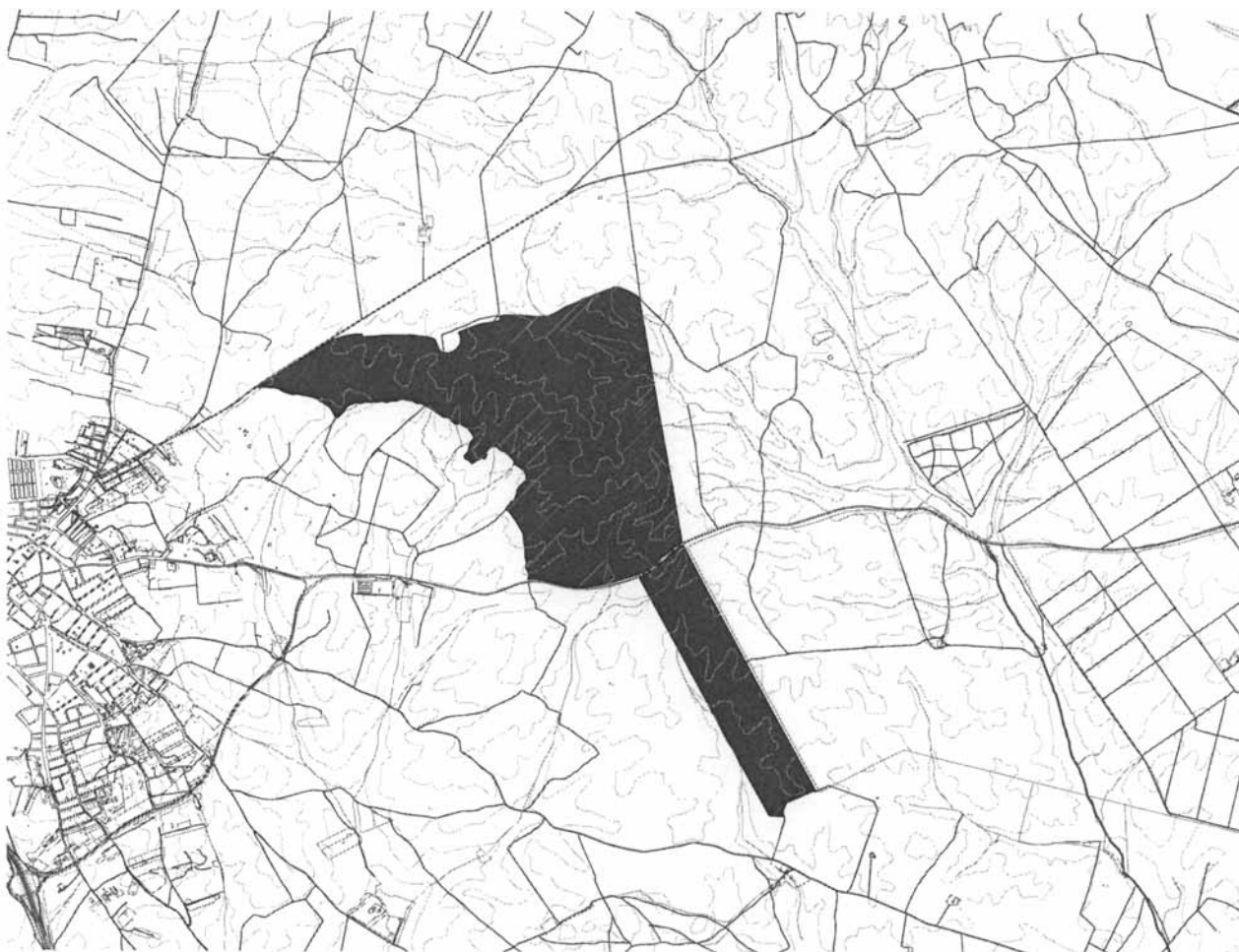
## DETERMINACIONES DE ORDENACIÓN VINCULANTES

Las planteadas en el EIA y en el Plan Especial de ordenación y adecuación paisajística.

## OBSERVACIONES

Edificio incluido en el catálogo de bienes y espacios protegidos con grado de protección 2.  
Líneas de actuación: LB1, LB2 y LB5.

## SITUACIÓN S/E



TERRITORIO: ÁREA DE OPORTUNIDAD

Potenciar el espacio como Pasillo del Lince.

CONDICIONES DE DESARROLLO DEL ÁREA A.O.15

CARACTERÍSTICAS DE LA ORDENACIÓN

Ubicación Unidad U-5 Masa forestal  
 Denominación Pinar de los Llanos  
 Clase de Suelo No Urbanizable de especial protección por legislación específica  
 Instrumento de Desarrollo PET15 (Plan Especial del Pasillo del Lince). Plan especial de adecuación y ordenación paisajística

Superficie bruta (Ha)	453,52
Catalogación turística	Servicio turístico
Uso	Recreativo
Tipología Pormenorizada	-
Edificabilidad máxima (m <sup>2</sup> t/m <sup>2</sup> s)	0

USO GLOBAL

DETERMINACIONES DE ORDENACIÓN VINCULANTES

Recreativo.

Las determinadas en el EIA y en el Plan Especial del Pasillo del Lince.

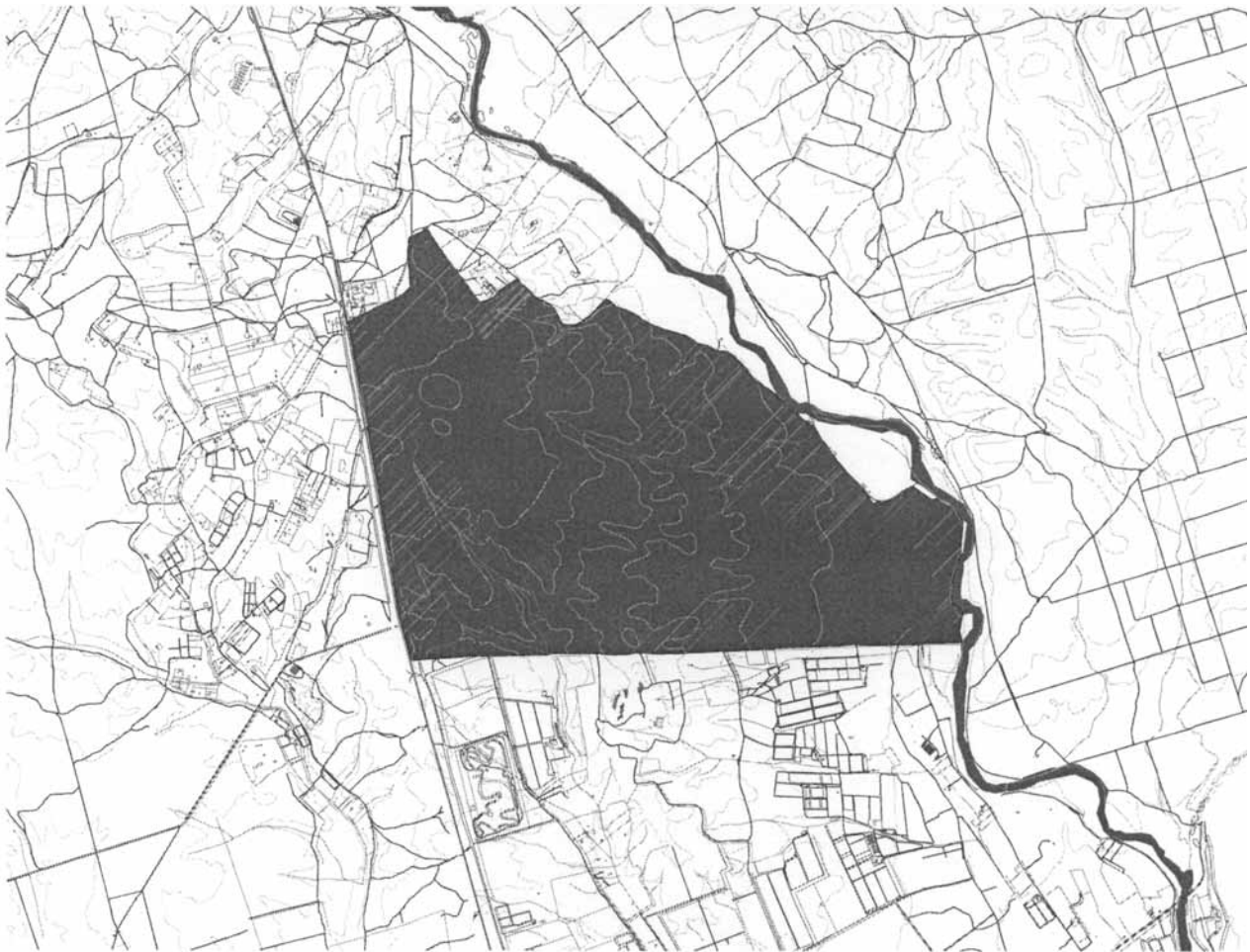
OBJETIVOS

OBSERVACIONES

Ordenar el espacio para limitar posibles afecciones derivadas de los diferentes usos que actualmente soporta.

Líneas de actuación: LA1 y LA4.  
 Existencia de yacimiento arqueológico localizado.

SITUACIÓN S/E



TERRITORIO: ÁREA DE OPORTUNIDAD

CONDICIONES DE DESARROLLO DEL ÁREA A.O.16

Ubicación	Unidades U-6 Cultivos extensivos de regadío, U-7 Cotos o matorral y U-15. Repoblación forestal de alcornoques
Denominación	Vado del Arroyo de la Cañada
Clase de Suelo	No Urbanizable de especial protección por planificación territorial
Instrumento de Desarrollo	Estudio paisajístico

USO GLOBAL

Recreativo.

OBJETIVOS

Optimizar su actual función recreativa, ligada a la Romería y a la actividad turística ambiental, de forma

ordenada, incorporando mobiliario (bancos, papeleras, contenedores...), que ayude al disfrute del área sin mermar sus calidades ambientales y paisajísticas.

CARACTERÍSTICAS DE LA ORDENACIÓN

Superficie bruta (Ha)	51,58
Catalogación turística	Servicio turístico
Uso	Recreativo
Tipología Pormenorizada	-
Edificabilidad máxima (m <sup>2</sup> t/m <sup>2</sup> s)	0

DETERMINACIONES DE ORDENACIÓN VINCULANTES

Las determinadas en el EIA y en el estudio paisajístico.

OBSERVACIONES

Líneas de actuación: LA2 y LA3.

SITUACIÓN S/E



TERRITORIO: ÁREA DE OPORTUNIDAD

CARACTERÍSTICAS DE LA ORDENACIÓN

CONDICIONES DE DESARROLLO DEL ÁREA A.O.17

Ubicación Unidad U-15 Repoblación forestal  
 Denominación La Cañada  
 Clase de Suelo No Urbanizable de especial protección por legislación específica  
 Instrumento de Desarrollo Estudio paisajístico

Superficie bruta (Ha)	74,73
Catalogación turística	Servicio turístico
Uso	Recreativo
Tipología Pormenorizada	-
Edificabilidad máxima (m <sup>2</sup> t/m <sup>2</sup> s)	La existente

USO GLOBAL

Recreativo.

DETERMINACIONES DE ORDENACIÓN VINCULANTES

Las determinadas en el EIA y en el estudio paisajístico.  
 Se podrá incorporar alguna dotación o equipamiento de carácter ambiental de apoyo a la actuación, con rehabilitación de la actual edificación.

OBJETIVOS

Protección de esta zona como espacio natural con restauración de especies de matorral y monte bajo.  
 Incorporación a la red de itinerarios turísticos, dotándola de mobiliario urbano de carácter ambiental.

OBSERVACIONES

Líneas de actuación: LB1, LB2 y LB5.

SITUACIÓN S/E



TERRITORIO: ÁREA DE OPORTUNIDAD

CONDICIONES DE DESARROLLO DEL ÁREA A.O.18

Ubicación	Unidad U-9 Humedales y pastizales con o sin matorral
Denominación	Lagunas de Ribatehilos
Clase de Suelo	No Urbanizable de especial protección por legislación específica
Instrumento de Desarrollo	Estudio paisajístico

USO GLOBAL

Recreativo.

OBJETIVOS

Proteger ambientalmente la instalación existente.

Incorporar la actuación en la red de itinerarios turísticos.

CARACTERÍSTICAS DE LA ORDENACIÓN

Superficie bruta (Ha)	3,23
Catalogación turística	Servicio turístico
Uso	Recreativo
Tipología Pormenorizada	-
Edificabilidad máxima (m <sup>2</sup> t/m <sup>2</sup> s)	0

DETERMINACIONES DE ORDENACIÓN VINCULANTES

Las determinadas en el EIA.

OBSERVACIONES

Líneas de actuación: LA1 y LA4.

SITUACIÓN S/E



TERRITORIO: ÁREA DE OPORTUNIDAD

Generar un área de merendero.  
Dotar de mobiliario adecuado al conjunto.

CONDICIONES DE DESARROLLO DEL ÁREA A.O.19

CARACTERÍSTICAS DE LA ORDENACIÓN

Ubicación Unidad U-1 Lomas cultivadas  
Denominación Pinar del arroyo de Santa María  
Clase de Suelo No Urbanizable de especial protección por legislación específica  
Instrumento de Desarrollo Estudio paisajístico

Superficie bruta (Ha)	5,78
Catalogación turística	Servicio turístico
Uso	Recreativo
Tipología Pormenorizada	-
Edificabilidad máxima (m <sup>2</sup> t/m <sup>2</sup> s)	0

USO GLOBAL

DETERMINACIONES DE ORDENACIÓN VINCULANTES

Recreativo.

Las determinadas en el EIA y en el estudio paisajístico.

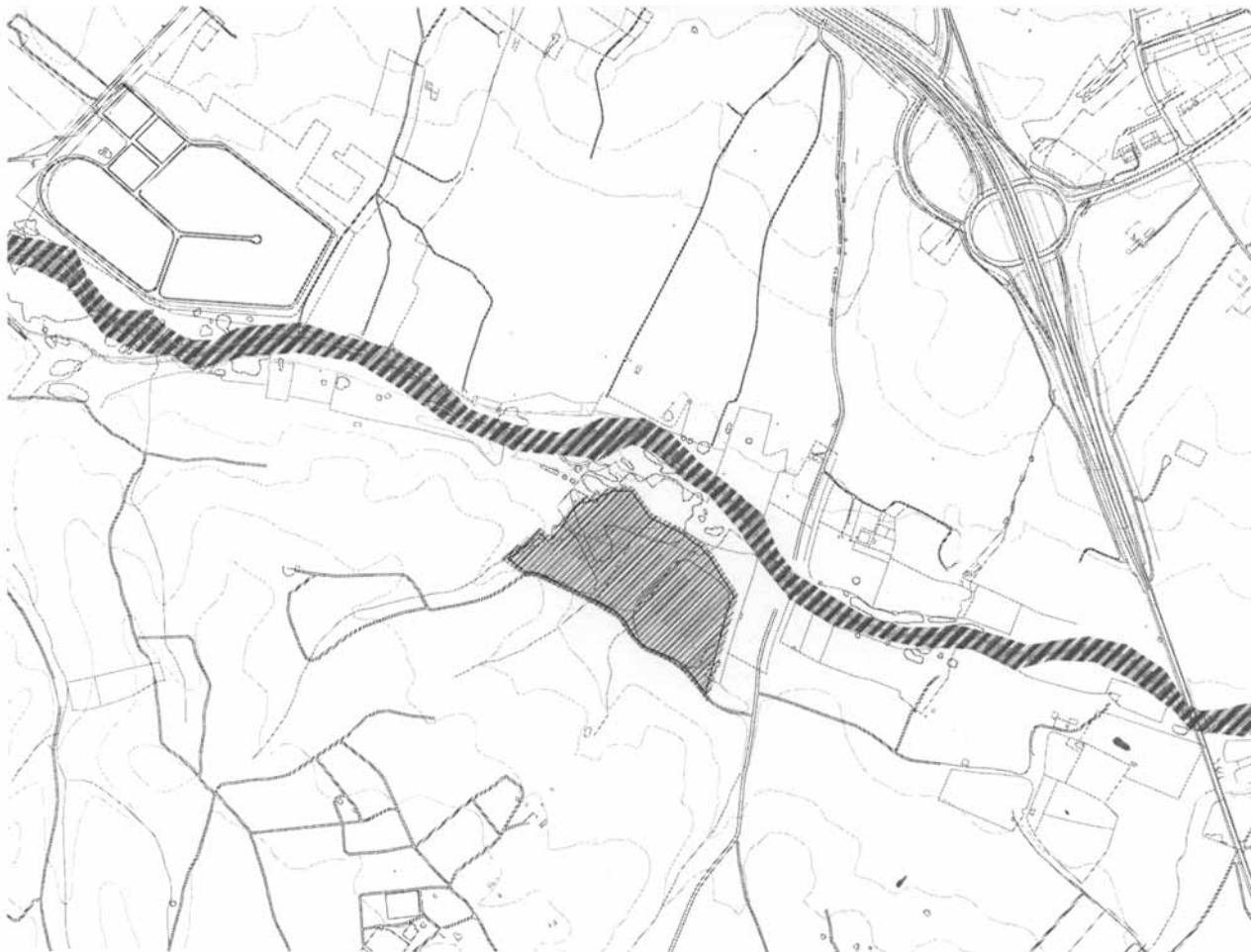
OBJETIVOS

OBSERVACIONES

Solucionar el problema del vallado que impida el acceso al dominio público hidráulico.

Líneas de actuación: LA1, LA3 y LA4.

SITUACIÓN S/E



## TERRITORIO: ÁREA DE OPORTUNIDAD

## CONDICIONES DE DESARROLLO DEL ÁREA A.O.20

Ubicación	Unidad U-1 Lomas cultivadas
Denominación	Pinar de la Loma
Clase de Suelo	No Urbanizable de especial protección por legislación específica
Instrumento de Desarrollo	Estudio paisajístico

## USO GLOBAL

Recreativo.

## OBJETIVOS

Proteger las masas forestales, ya que aportan diversidad ecológica y paisajística al conjunto de las lomas cultivadas, y que se encuentran bajo una fuerte presión de uso.

Ordenar los usos agrícolas y de infraestructuras, por los motivos antes expuestos y, especialmente, con el objeto de detener el proceso de clareado que está teniendo lugar.

Dotar de mobiliario (bancos y papeleras) al conjunto, ya que por la proximidad de la zona de actuación al núcleo y, por encontrarse a mitad de camino de la masa forestal, se propicia su uso en relación con el Pinar del arroyo de Santa María y El Chaparral, favoreciendo la creación de un itinerario peatonal, de bici o ecuestre, desde el núcleo hasta la masa forestal.

## CARACTERÍSTICAS DE LA ORDENACIÓN

Superficie bruta (Ha)	23,10
Catalogación turística	Servicio turístico
Uso	Recreativo
Tipología Pormenorizada	-
Edificabilidad máxima (m <sup>2</sup> t/m <sup>2</sup> s)	0

## DETERMINACIONES DE ORDENACIÓN VINCULANTES

Las determinadas en el EIA y en el estudio paisajístico.

## OBSERVACIONES

Líneas de actuación: LB1.

## SITUACIÓN S/E



TERRITORIO: ÁREA DE OPORTUNIDAD

CONDICIONES DE DESARROLLO DEL ÁREA A.O.21

Ubicación Unidad U-1 Lomas cultivadas  
 Denominación Pinar de la Morera  
 Clase de Suelo No Urbanizable de especial protección por legislación específica  
 Instrumento de Desarrollo Estudio paisajístico

USO GLOBAL  
 Recreativo.

OBJETIVOS

Conservar el uso actual como merendero, ya que por su proximidad al núcleo de Almonte, parece el más adecuado.

Dotar de equipamientos y mobiliario mínimos (contenedores de basura, zona de bancos y parrillas), que favorecería su funcionamiento, asegurando una mayor preservación de sus condiciones naturales y rurales.

Incorporar la zona en un recorrido turístico blando (ecuestre, de bici o peatonal), como una parada o posta en la que podría funcionar como lugar de restauración o quiosco de bebidas.

CARACTERÍSTICAS DE LA ORDENACIÓN

Superficie bruta (Ha)	2,93
Catalogación turística	Servicio turístico
Uso	Recreativo
Tipología Pormenorizada	-
Edificabilidad máxima (m <sup>2</sup> t/m <sup>2</sup> s)	0

DETERMINACIONES DE ORDENACIÓN VINCULANTES

Las determinadas en el EIA y en el estudio paisajístico.

OBSERVACIONES

Líneas de actuación: LA1.

SITUACIÓN S/E





## TERRITORIO: ÁREA DE OPORTUNIDAD

## CONDICIONES DE DESARROLLO DEL ÁREA A.O.22

Ubicación	Unidad U-1 Lomas cultivadas
Denominación	Pinar de los Pajares de Cala
Clase de Suelo	No Urbanizable de especial protección por legislación específica
Instrumento de Desarrollo	Estudio paisajístico

## USO GLOBAL

Turístico.

## OBJETIVOS

Reforestar y adecuar el espacio como parada del camino rociero.

Incorporar la actuación en la red de itinerarios turísticos.

## CARACTERÍSTICAS DE LA ORDENACIÓN

Superficie bruta (Ha)	10,70
Catalogación turística	Servicio turístico
Uso	Recreativo
Tipología Pormenorizada	-
Edificabilidad máxima (m <sup>2</sup> t/m <sup>2</sup> s)	0

## DETERMINACIONES DE ORDENACIÓN VINCULANTES

Las determinadas en el EIA y en el estudio paisajístico.

## OBSERVACIONES

Líneas de actuación: LA2 y LA4.  
Afectado por pasillo de gasoducto.

## SITUACIÓN S/E



PLAN ESPECIAL P.E.A.1

CONDICIONES DE DESARROLLO DEL ÁREA P.E.A.1

Ubicación Almonte  
 Denominación Centro  
 Clase de Suelo Urbano  
 Instrumento de Desarrollo Plan Especial de ordenación y adecuación paisajística

USO GLOBAL

Sistema de espacios públicos.

OBJETIVOS

Incidir básicamente sobre los espacios libres del ámbito y espacios sobresalientes: Plaza del Arenal, Iglesia del Cristo, conjunto plaza de Andalucía y calles Tello, Altozano y entronque de la avenida de Rafael Alberti con el casco central.

Generar un cambio en el paisaje urbano, mejorando la accesibilidad peatonal y la imagen urbana.

Dotar de continuidad al sistema de espacios libres.

CARACTERÍSTICAS DE LA ORDENACIÓN

Superficie bruta (m<sup>2</sup>) 307.090,20  
 Uso Sistema de espacios libres  
 Edificabilidad máxima (m<sup>2</sup>t/m<sup>2</sup>s) 0

PROGRAMACIÓN. GESTIÓN Y EJECUCIÓN

Sistema General adscrito al área de reparto (m<sup>2</sup>) -  
 Titularidad Pública  
 Iniciativa Pública

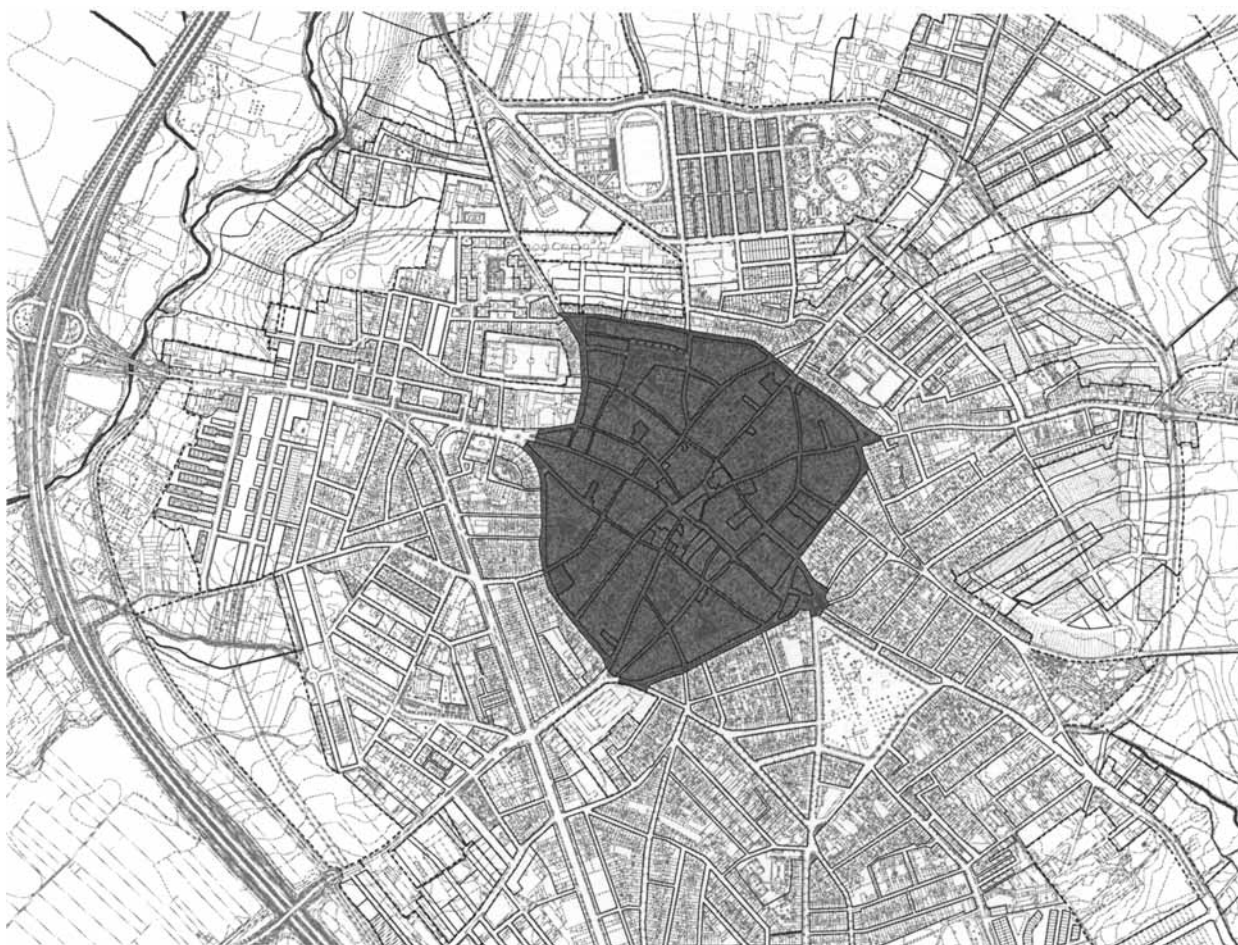
DETERMINACIONES DE ORDENACIÓN VINCULANTES

Las derivadas del EIA.  
 Será preciso realizar un estudio paisajístico elaborado por la administración local.

OBSERVACIONES

Este espacio está relacionado con las celebraciones de Almonte.

SITUACIÓN S/E



PLAN ESPECIAL P.E.A.2

CONDICIONES DE DESARROLLO DEL ÁREA P.E.A.2

Ubicación Almonte  
 Denominación Carretera del Rocío  
 Clase de Suelo Urbano  
 Instrumento de Desarrollo Plan Especial de ordenación y adecuación paisajística

USO GLOBAL

Sistema de espacios públicos.

OBJETIVOS

Transformar un viario de alta capacidad en un eje de nueva centralidad, articulador y potente.

Mejorar el paisaje urbano, calmar el tráfico y reverdecir el Paseo del Rocío.

CARACTERÍSTICAS DE LA ORDENACIÓN

Superficie bruta (m<sup>2</sup>) 35.865,68  
 Uso Sistema de espacios libres  
 Edificabilidad máxima (m<sup>2</sup>t/m<sup>2</sup>s) 0

PROGRAMACIÓN. GESTIÓN Y EJECUCIÓN

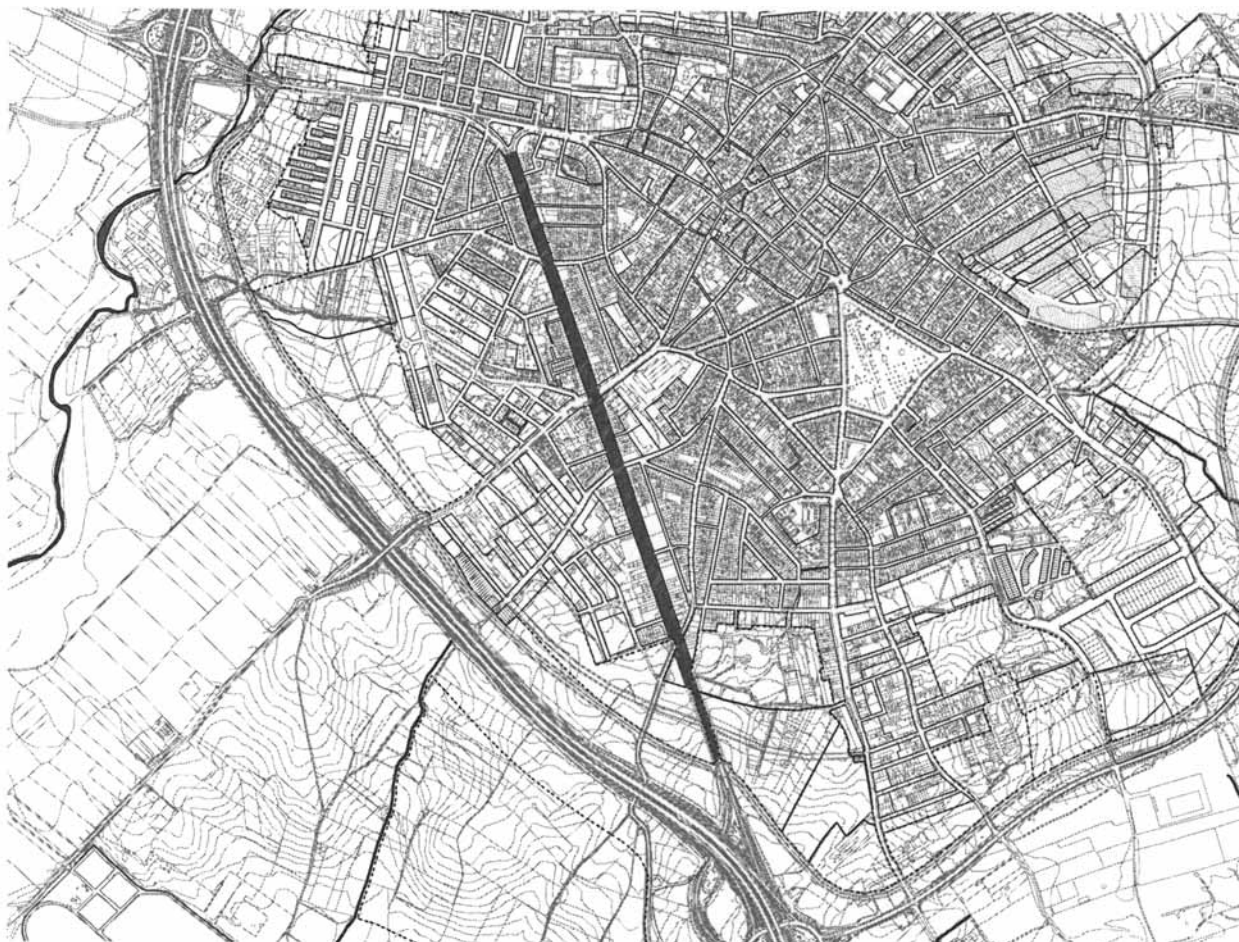
Sistema General adscrito al área de reparto (m<sup>2</sup>)  
 Titularidad Pública  
 Iniciativa Pública

DETERMINACIONES DE ORDENACIÓN VINCULANTES

Las vinculadas a la sección del nuevo viario y la incorporación del corredor verde central.

OBSERVACIONES

SITUACIÓN S/E



PLAN ESPECIAL P.E.A.3

CONDICIONES DE DESARROLLO DEL ÁREA P.E.A.3

Ubicación	Almonte
Denominación	Puerta de Niebla
Clase de Suelo	Urbano
Instrumento de Desarrollo	Plan Especial de ordenación y adecuación paisajística

USO GLOBAL

Sistema de espacios libres y sistema viario.

O B J E T I V O S

Conformar uno de los espacios sobresalientes de la ciudad, configurando un espacio de tránsito entre el medio natural y el urbano.

Generar una modificación sustancial en el paisaje urbano, mejorando la accesibilidad peatonal y la imagen urbana.

CARACTERÍSTICAS DE LA ORDENACIÓN

Superficie bruta (m <sup>2</sup> )	28.563,97
Uso	Sistema de espacios libres y sistema viario
Edificabilidad máxima (m <sup>2</sup> t/m <sup>2</sup> s)	0

PROGRAMACIÓN. GESTIÓN Y EJECUCIÓN

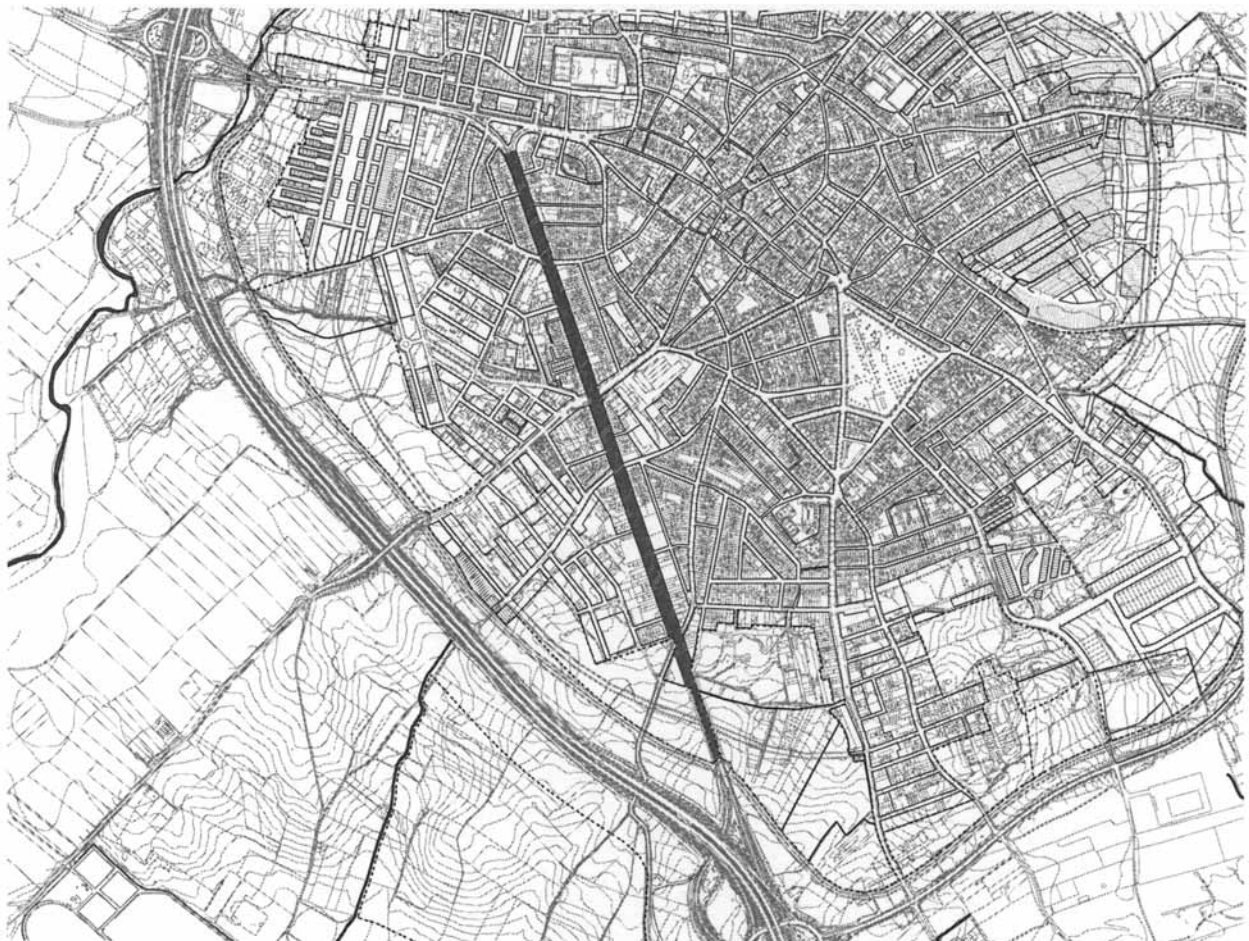
Sistema General adscrito al área de reparto (m <sup>2</sup> )	
Titularidad	Pública
Iniciativa	Pública

DETERMINACIONES DE ORDENACIÓN VINCULANTES

Las vinculadas a la sección del viario.

O B S E R V A C I O N E S

SITUACIÓN S/E



PLAN ESPECIAL P.E.A.4

CONDICIONES DE DESARROLLO DEL ÁREA P.E.A.4

Ubicación	Almonte
Denominación	Camino de Villarasa
Clase de Suelo	Urbano
Instrumento de Desarrollo	Plan Especial de ordenación y adecuación paisajística

USO GLOBAL

Sistema de espacios libres y sistema viario.

OBJETIVOS

Generar una modificación sustancial en el paisaje urbano, mejorando la accesibilidad peatonal y la imagen urbana.

Conformar uno de los espacios sobresalientes del núcleo principal en el espacio frontera entre el medio urbano y el natural.

CARACTERÍSTICAS DE LA ORDENACIÓN

Superficie bruta (m <sup>2</sup> )	15.082,32
Uso	Sistema de espacios libres y sistema viario
Edificabilidad máxima (m <sup>2</sup> t/m <sup>2</sup> s)	0

PROGRAMACIÓN. GESTIÓN Y EJECUCIÓN

Sistema General adscrito al área de reparto (m <sup>2</sup> )	
Titularidad	Pública
Iniciativa	Pública

DETERMINACIONES DE ORDENACIÓN VINCULANTES

Las vinculadas a la sección del viario.

OBSERVACIONES

SITUACIÓN S/E



PLAN ESPECIAL P.E.A.5

CONDICIONES DE DESARROLLO DEL ÁREA P.E.A.5

Ubicación Almonte  
 Denominación Parque periurbano Rociana-Hinojos  
 Clase de Suelo Sistema general  
 Instrumento de Desarrollo Plan Especial de ordenación y adecuación paisajística

USO GLOBAL

Sistema de espacios libres.

OBJETIVOS

Conformar uno de los nuevos parques periurbanos del modelo urbano, asegurando la continuidad con el parque del antiguo cementerio.  
 Generar un sistema de espacio libre que estructure el núcleo, articulando el sector norte con el sur.

CARACTERÍSTICAS DE LA ORDENACIÓN

Superficie bruta (m<sup>2</sup>) 203.362,22  
 Uso Sistema de espacios libres  
 Edificabilidad máxima (m<sup>2</sup>t/m<sup>2</sup>s) 0

PROGRAMACIÓN. GESTIÓN Y EJECUCIÓN

Sistema General adscrito al área de reparto (m<sup>2</sup>) -  
 Titularidad Pública  
 Iniciativa Pública

DETERMINACIONES DE ORDENACIÓN VINCULANTES

OBSERVACIONES

La titularidad de los terrenos está referida al momento en que el suelo haya sido obtenido por la administración y que coincidirá con la puesta en carga del sistema general y la redacción del Plan Especial.

SITUACIÓN S/E



## PLAN ESPECIAL P.E.A.6

## CONDICIONES DE DESARROLLO DEL ÁREA P.E.A.6

Ubicación	Almonte
Denominación	Camino de Manzanilla
Clase de Suelo	Urbano, Urbano No Consolidado, Urbano No Consolidado Transitorio, Urbanizable Sectorizado
Instrumento de Desarrollo	Plan Especial de adecuación paisajística

## USO GLOBAL

Sistema viario.

## OBJETIVOS

Generar una modificación sustancial en el paisaje urbano, mejorando la accesibilidad peatonal y la imagen urbana. Conformar uno de los espacios sobresalientes del núcleo principal en el espacio frontera entre el medio urbano y el natural.

## CARACTERÍSTICAS DE LA ORDENACIÓN

Superficie bruta (m <sup>2</sup> )	14.009,23
Uso	Sistema viario
Edificabilidad máxima (m <sup>2</sup> t/m <sup>2</sup> s)	0

## PROGRAMACIÓN. GESTIÓN Y EJECUCIÓN

Sistema General adscrito al área de reparto (m <sup>2</sup> )	
Titularidad	Pública
Iniciativa	Pública

## DETERMINACIONES DE ORDENACIÓN VINCULANTES

Las vinculadas a la sección del viario.

El plan especial deberá ser tramitado y aprobado con anterioridad o simultaneidad con los planes parciales. Al ser de iniciativa pública quedará incorporado en el primer cuatrienio del Plan con grado de prioridad alto.

Las obligaciones de los propietarios del suelo urbanizable que abarquen al Plan especial deberán asumir los costes de urbanización conforme a los criterios definidos en el Plan Especial, quedando obligados a la incorporación de sus determinaciones en los planeamientos de desarrollo y proyectos de urbanización correspondientes.

## OBSERVACIONES

Este espacio está relacionado con las fiestas de Almonte: Saca de las Yeguas.

## SITUACIÓN S/E



PLAN ESPECIAL P.E.A.7

CONDICIONES DE DESARROLLO DEL ÁREA P.E.A.7

Ubicación	Almonte
Denominación	Camino Viejo de Hinojos
Clase de Suelo	Urbano No Consolidado Transitorio, Urbanizable Sectorizado
Instrumento de Desarrollo	Plan Especial de adecuación paisajística

USO GLOBAL

Sistema viario.

OBJETIVOS

Generar una modificación sustancial en el paisaje urbano, mejorando la accesibilidad peatonal y la imagen urbana.

Conformar uno de los espacios sobresalientes del núcleo principal en el espacio frontera entre el medio urbano y el natural.

Constituirse en eje de nueva centralidad del barrio, articulando el sector turístico de La Higuera con el núcleo principal.

CARACTERÍSTICAS DE LA ORDENACIÓN

Superficie bruta (m <sup>2</sup> )	8.413,35
Uso	Sistema viario
Edificabilidad máxima (m <sup>2</sup> t/m <sup>2</sup> s)	0

PROGRAMACIÓN. GESTIÓN Y EJECUCIÓN

Sistema General adscrito al área de reparto (m <sup>2</sup> )	-
Titularidad	Pública
Iniciativa	Pública

DETERMINACIONES DE ORDENACIÓN VINCULANTES

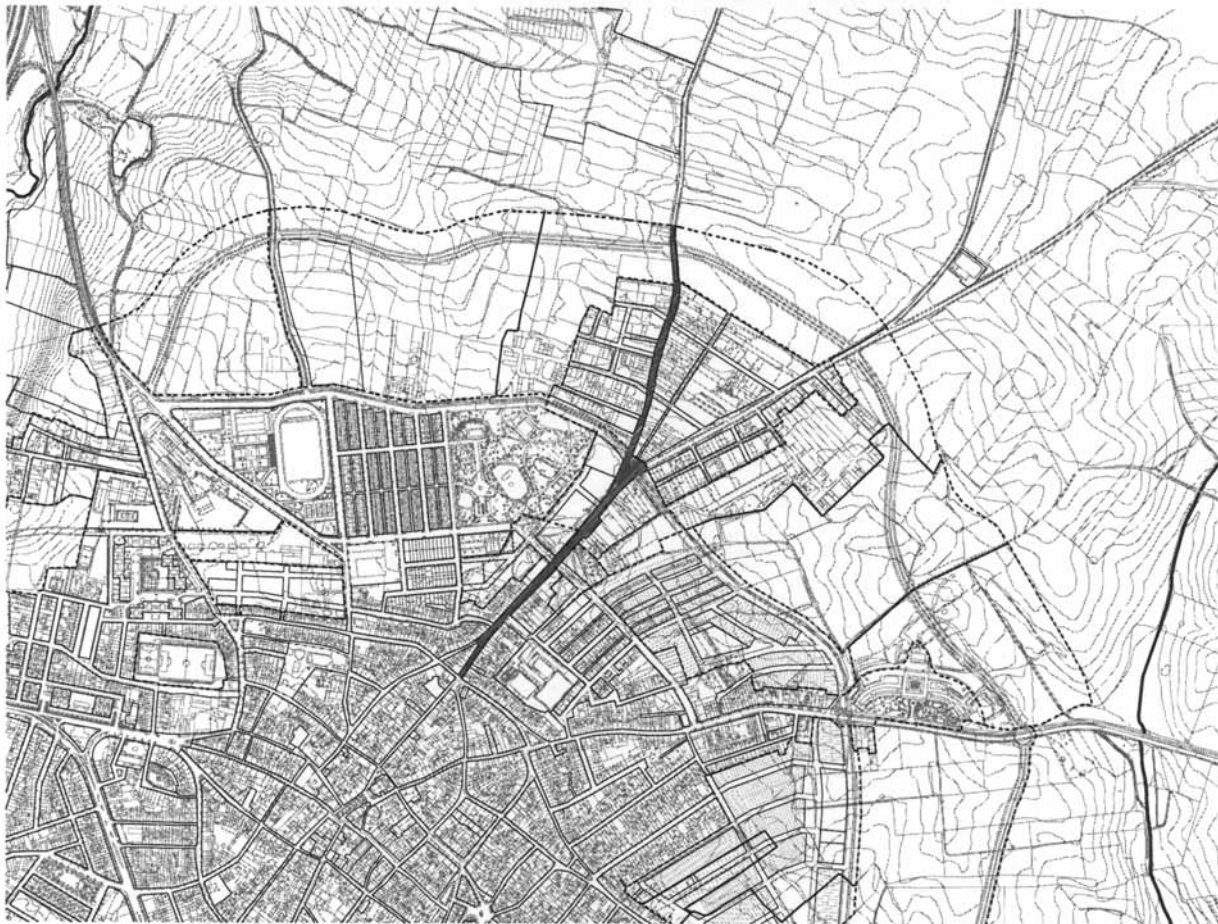
Las vinculadas a la sección del viario.

El plan especial deberá ser tramitado y aprobado con anterioridad o simultaneidad con los planes parciales. Al ser de iniciativa pública quedará incorporado en el primer cuatrienio del Plan con grado de prioridad alto.

Las obligaciones de los propietarios del suelo urbanizable que abarquen al Plan especial deberán asumir los costes de urbanización conforme a los criterios definidos en el Plan Especial, quedando obligados a la incorporación de sus determinaciones en los planeamientos de desarrollo y proyectos de urbanización correspondientes.

OBSERVACIONES

SITUACIÓN S/E





## PLAN ESPECIAL P.E.A.8

## CONDICIONES DE DESARROLLO DEL ÁREA P.E.A.8

Ubicación	Almonte
Denominación	Camino de Hinojos
Clase de Suelo	Urbano, Urbanizable Sectorizado, No Urbanizable
Instrumento de Desarrollo	Plan Especial de adecuación paisajística

## USO GLOBAL

Sistema viario.

## OBJETIVOS

Generar una modificación sustancial en el paisaje urbano, mejorando la accesibilidad peatonal y la imagen urbana.

Conformar uno de los espacios sobresalientes del núcleo principal en el espacio frontera entre el medio urbano y el natural.

## CARACTERÍSTICAS DE LA ORDENACIÓN

Superficie bruta (m <sup>2</sup> )	13.927,26
Uso	Sistema de espacios libres y sistema viario
Edificabilidad máxima (m <sup>2</sup> t/m <sup>2</sup> s)	0

## PROGRAMACIÓN. GESTIÓN Y EJECUCIÓN

Sistema General adscrito al área de reparto (m <sup>2</sup> )	-
Titularidad	Pública
Iniciativa	Pública

## DETERMINACIONES DE ORDENACIÓN VINCULANTES

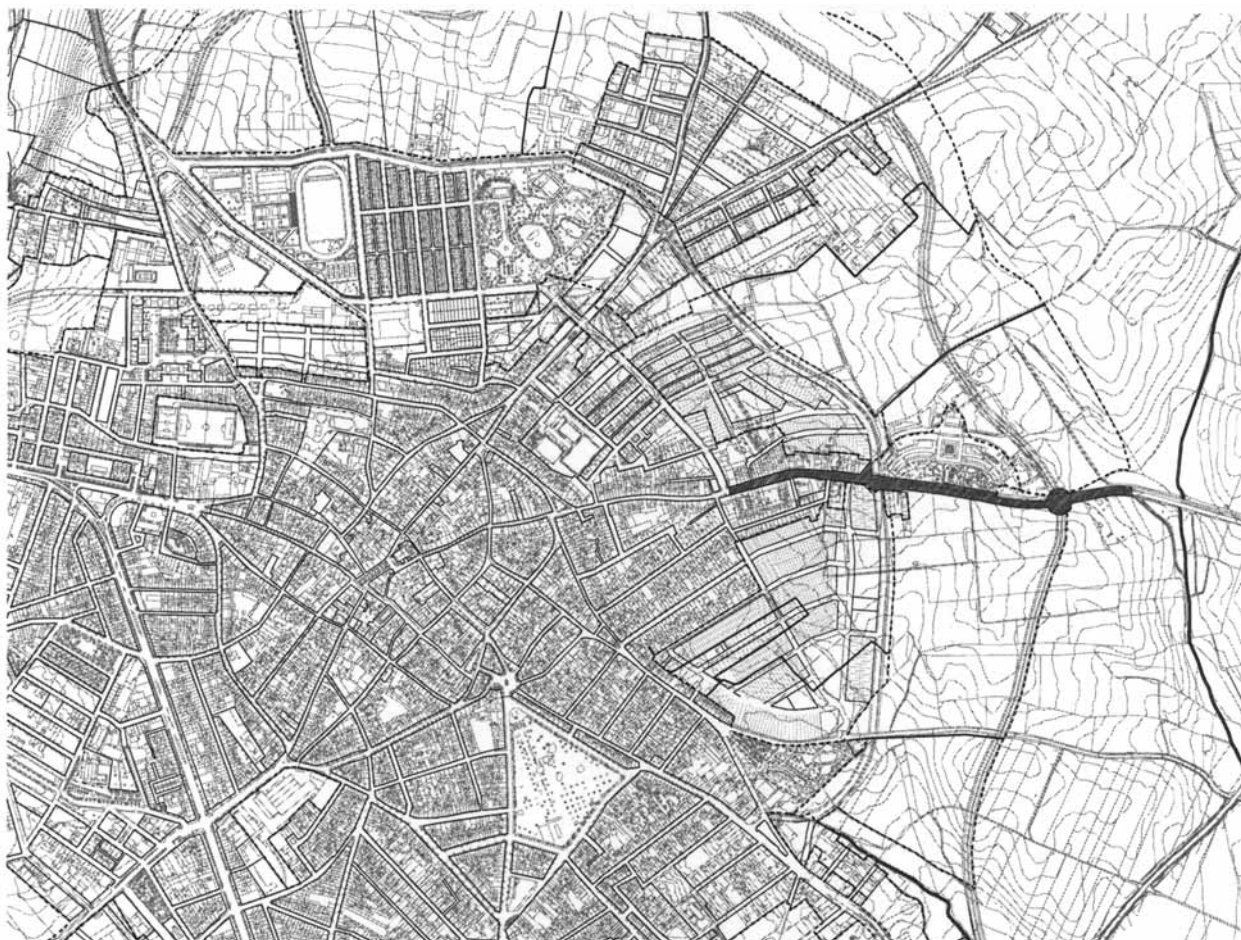
Las vinculadas a la sección del viario.

El plan especial deberá ser tramitado y aprobado con anterioridad o simultaneidad con los planes parciales. Al ser de iniciativa pública quedará incorporado en el primer cuatrienio del Plan con grado de prioridad alto.

Las obligaciones de los propietarios del suelo urbanizable que abarquen al Plan especial deberán asumir los costes de urbanización conforme a los criterios definidos en el Plan Especial, quedando obligados a la incorporación de sus determinaciones en los planeamientos de desarrollo y proyectos de urbanización correspondientes.

## OBSERVACIONES

## SITUACIÓN S/E



PLAN ESPECIAL P.E.A.9

CONDICIONES DE DESARROLLO DEL ÁREA P.E.A.9

Ubicación Almonte  
 Denominación Parque de los Tarajales  
 Clase de Suelo Sistema General  
 Instrumento de Desarrollo Plan Especial de ordenación y adecuación paisajística

USO GLOBAL

Sistema de espacios libres.

O B J E T I V O S

Conformar uno de los nuevos parques periurbanos del modelo urbano, asegurando la continuidad con el parque del antiguo cementerio.

Generar un sistema de espacio libre que estructure el núcleo, articulando el sector norte con el sur.

CARACTERÍSTICAS DE LA ORDENACIÓN

Superficie bruta (m<sup>2</sup>) 53.581,13  
 Uso Sistema de espacios libres  
 Edificabilidad máxima (m<sup>2</sup>t/m<sup>2</sup>s) 0

PROGRAMACIÓN. GESTIÓN Y EJECUCIÓN

Sistema General adscrito al área de reparto (m<sup>2</sup>) -  
 Titularidad Pública  
 Iniciativa Pública

DETERMINACIONES DE ORDENACIÓN VINCULANTES

Las derivadas del EIA y del estudio de intervisibilidad.  
 Las derivadas del estudio paisajístico.

O B S E R V A C I O N E S

SITUACIÓN S/E



PLAN ESPECIAL P.E.A.10

CONDICIONES DE DESARROLLO DEL ÁREA P.E.A.10

Ubicación	Almonte
Denominación	Camino de los Tarajales
Clase de Suelo	Urbano consolidado
Instrumento de Desarrollo	Plan Especial de ordenación y adecuación paisajística

USO GLOBAL

Sistema viario.

OBJETIVOS

Generar una modificación sustancial en el paisaje urbano, mejorando la accesibilidad peatonal y la imagen urbana.

Conformar uno de los espacios sobresalientes del núcleo principal en el espacio frontera entre el medio urbano y el natural.

CARACTERÍSTICAS DE LA ORDENACIÓN

Superficie bruta (m <sup>2</sup> )	18.559,94
Uso	Sistema viario
Edificabilidad máxima (m <sup>2</sup> t/m <sup>2</sup> s)	0

PROGRAMACIÓN. GESTIÓN Y EJECUCIÓN

Sistema General adscrito al área de reparto (m <sup>2</sup> )	-
Titularidad	Pública
Iniciativa	Pública

DETERMINACIONES DE ORDENACIÓN VINCULANTES

Las vinculadas a la sección del viario.

OBSERVACIONES

SITUACIÓN S/E



PLAN ESPECIAL P.E.A.11

Diseñar un espacio dual con funciones ligadas al uso diario y a las fiestas de Almonte.

CONDICIONES DE DESARROLLO DEL ÁREA P.E.A.11

CARACTERÍSTICAS DE LA ORDENACIÓN

Ubicación Almonte  
 Denominación El Chaparral  
 Clase de Suelo Urbano  
 Instrumento de Desarrollo Plan Especial de ordenación y adecuación paisajística

Superficie bruta (m<sup>2</sup>) 39.728,73  
 Uso Sistema de espacios libres  
 Edificabilidad máxima (m<sup>2</sup>t/m<sup>2</sup>s) 0

USO GLOBAL

PROGRAMACIÓN. GESTIÓN Y EJECUCIÓN

Sistema de espacios libres.

Sistema General adscrito al área de reparto (m<sup>2</sup>)  
 Titularidad Pública  
 Iniciativa Pública

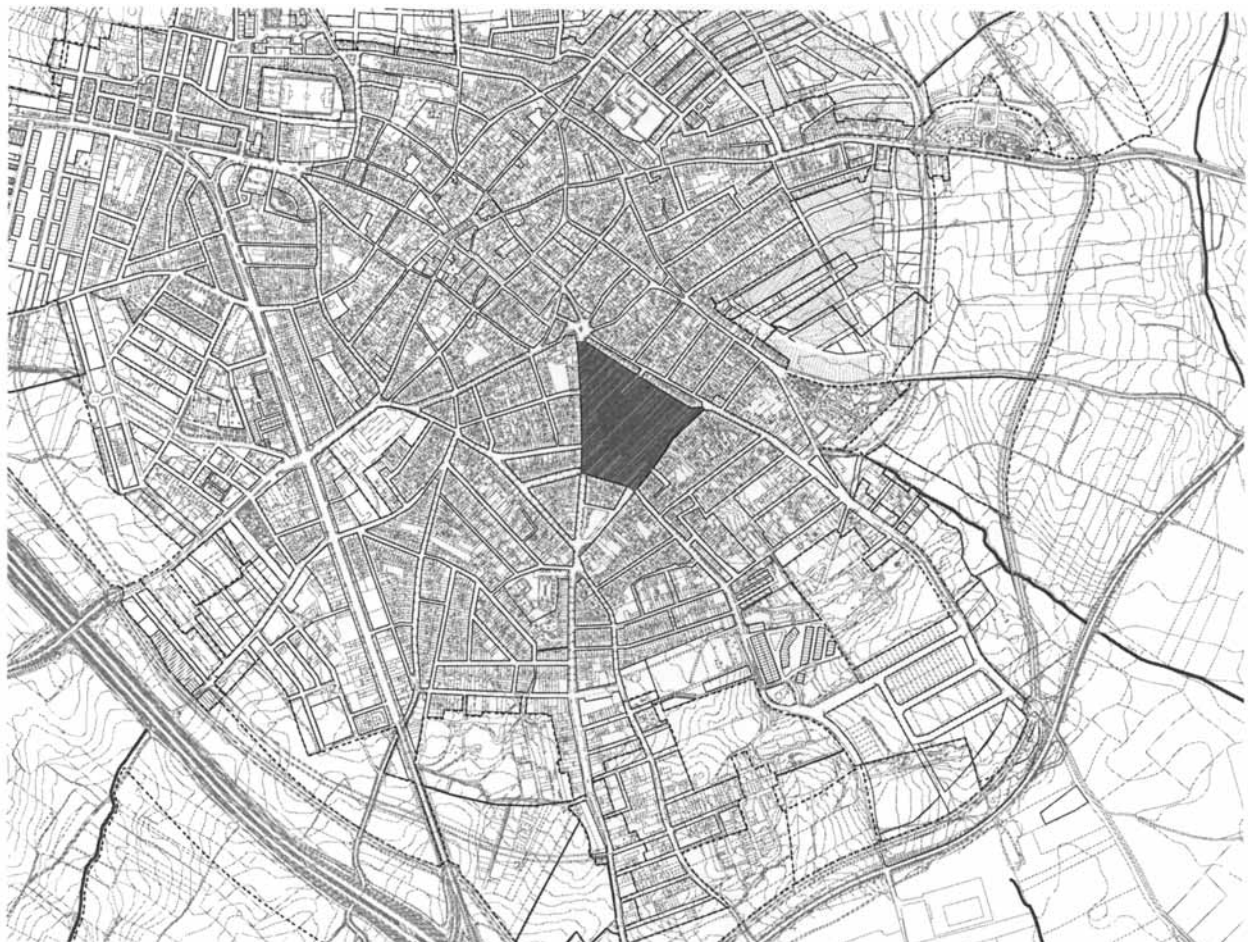
O B J E T I V O S

DETERMINACIONES DE ORDENACIÓN VINCULANTES

Conformar uno de los espacios sobresalientes de la ciudad.  
 Generar una mejora sustancial en el paisaje, mejorando la accesibilidad peatonal y la imagen urbana.

O B S E R V A C I O N E S

SITUACIÓN S/E



PLAN ESPECIAL P.E.A.12

CONDICIONES DE DESARROLLO DEL ÁREA P.E.A.12

Ubicación Almonte  
 Denominación Camino de Los Llanos  
 Clase de Suelo Urbano  
 Instrumento de Desarrollo Plan Especial de ordenación y adecuación paisajística

USO GLOBAL

Sistema de espacios libres y sistema viario.

OBJETIVOS

Generar una modificación sustancial en el paisaje urbano, mejorando la accesibilidad peatonal y la imagen urbana.

Conformar uno de los espacios sobresalientes del núcleo principal en el espacio frontera entre el medio urbano y el natural.

CARACTERÍSTICAS DE LA ORDENACIÓN

Superficie bruta (m<sup>2</sup>) 19.752,47  
 Uso Sistema de espacios libres y sistema viario  
 Edificabilidad máxima (m<sup>2</sup>t/m<sup>2</sup>s) 0

PROGRAMACIÓN. GESTIÓN Y EJECUCIÓN

Sistema General adscrito al área de reparto (m<sup>2</sup>) -  
 Titularidad Pública  
 Iniciativa Pública

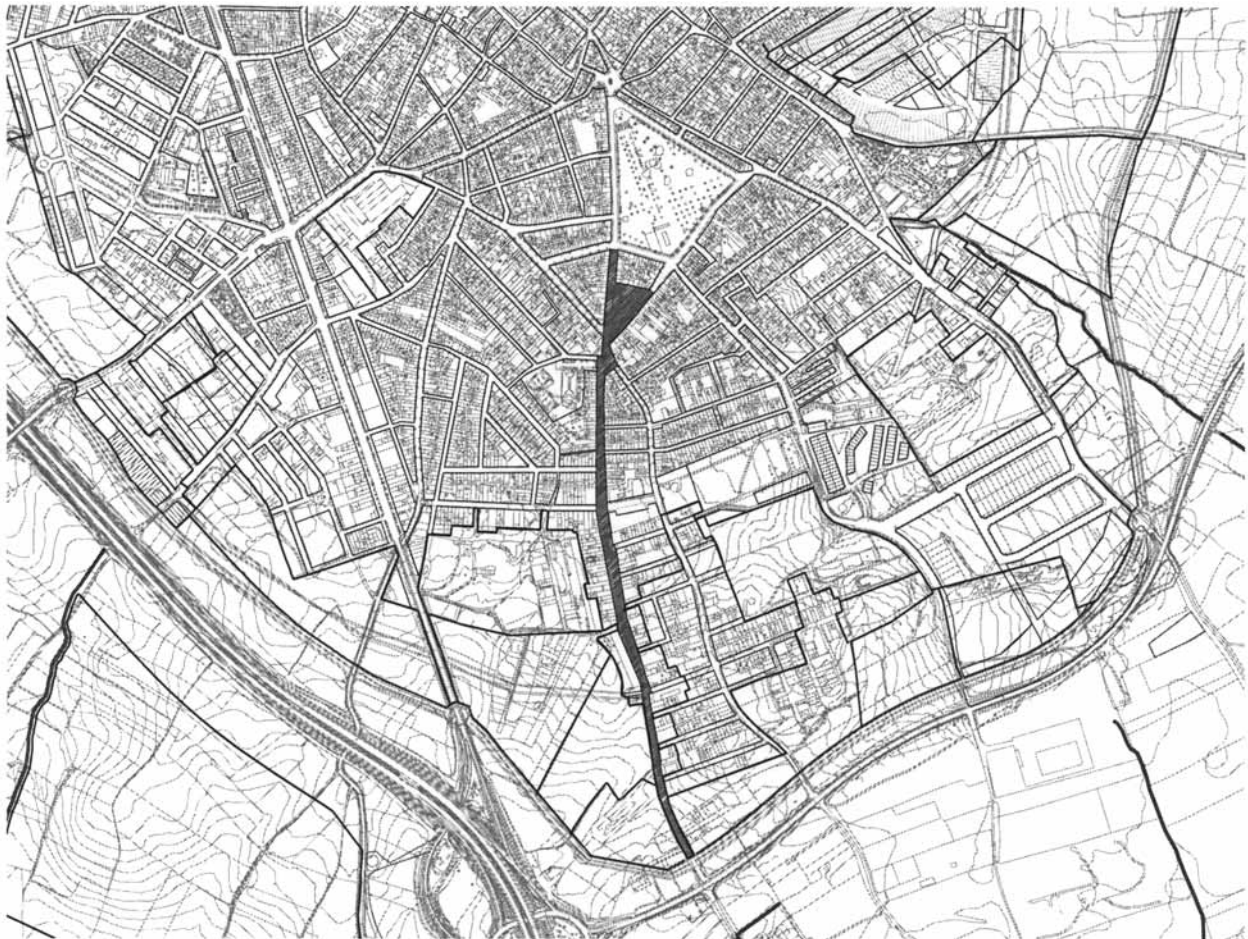
DETERMINACIONES DE ORDENACIÓN VINCULANTES

Las vinculadas a la sección del viario.

OBSERVACIONES

Este espacio está incluido en los itinerarios relacionados con las fiestas de Almonte.

SITUACIÓN S/E



PLAN ESPECIAL P.E.A.13

CONDICIONES DE DESARROLLO DEL ÁREA P.E.A.13

Ubicación Almonte  
 Denominación Camino de Cabezudos  
 Clase de Suelo Urbano  
 Instrumento de Desarrollo Plan Especial de ordenación y adecuación paisajística

USO GLOBAL

Sistema de espacios libres y sistema viario.

OBJETIVOS

Generar una modificación sustancial en el paisaje urbano, mejorando la accesibilidad peatonal y la imagen urbana.

Conformar uno de los espacios sobresalientes del núcleo principal en el espacio frontera entre el medio urbano y el natural.

CARACTERÍSTICAS DE LA ORDENACIÓN

Superficie bruta (m<sup>2</sup>) 12.078,04  
 Uso Sistema de espacios libres  
 Edificabilidad máxima (m<sup>2</sup>t/m<sup>2</sup>s) 0

PROGRAMACIÓN. GESTIÓN Y EJECUCIÓN

Sistema General adscrito al área de reparto (m<sup>2</sup>)  
 Titularidad Pública  
 Iniciativa Pública

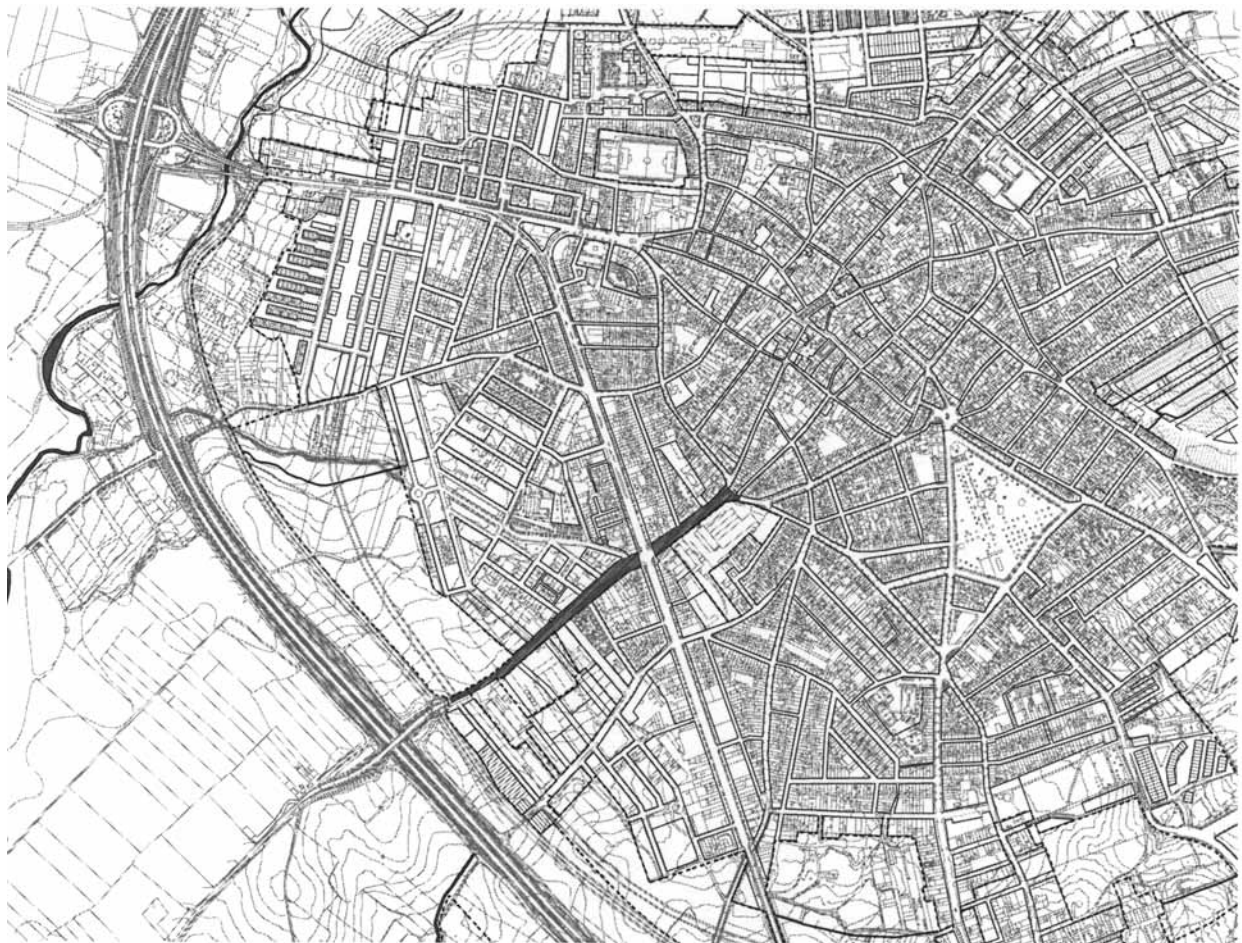
DETERMINACIONES DE ORDENACIÓN VINCULANTES

Las vinculadas a la sección del viario.

OBSERVACIONES

Este espacio está incluido en los itinerarios relacionados con las rutas del vino y la madera.

SITUACIÓN S/E



PLAN ESPECIAL P.E.A.14

CONDICIONES DE DESARROLLO DEL ÁREA P.E.A.14

Ubicación	Almonte
Denominación	Parque Arroyo Río Seco
Clase de Suelo	Sistema General
Instrumento de Desarrollo	Plan Especial de ordenación y adecuación paisajística

USO GLOBAL

Sistema de espacios libres.

OBJETIVOS

Conformar uno de los nuevos parques periurbanos del modelo urbano.  
 Reforestar y adecuar el cauce del arroyo.

CARACTERÍSTICAS DE LA ORDENACIÓN

Superficie bruta (m <sup>2</sup> )	128.942,44
Uso	Sistema de espacios libres
Edificabilidad máxima (m <sup>2</sup> t/m <sup>2</sup> s)	0

PROGRAMACIÓN. GESTIÓN Y EJECUCIÓN

Sistema General adscrito al área de reparto (m <sup>2</sup> )	-
Titularidad	Pública
Iniciativa	Pública

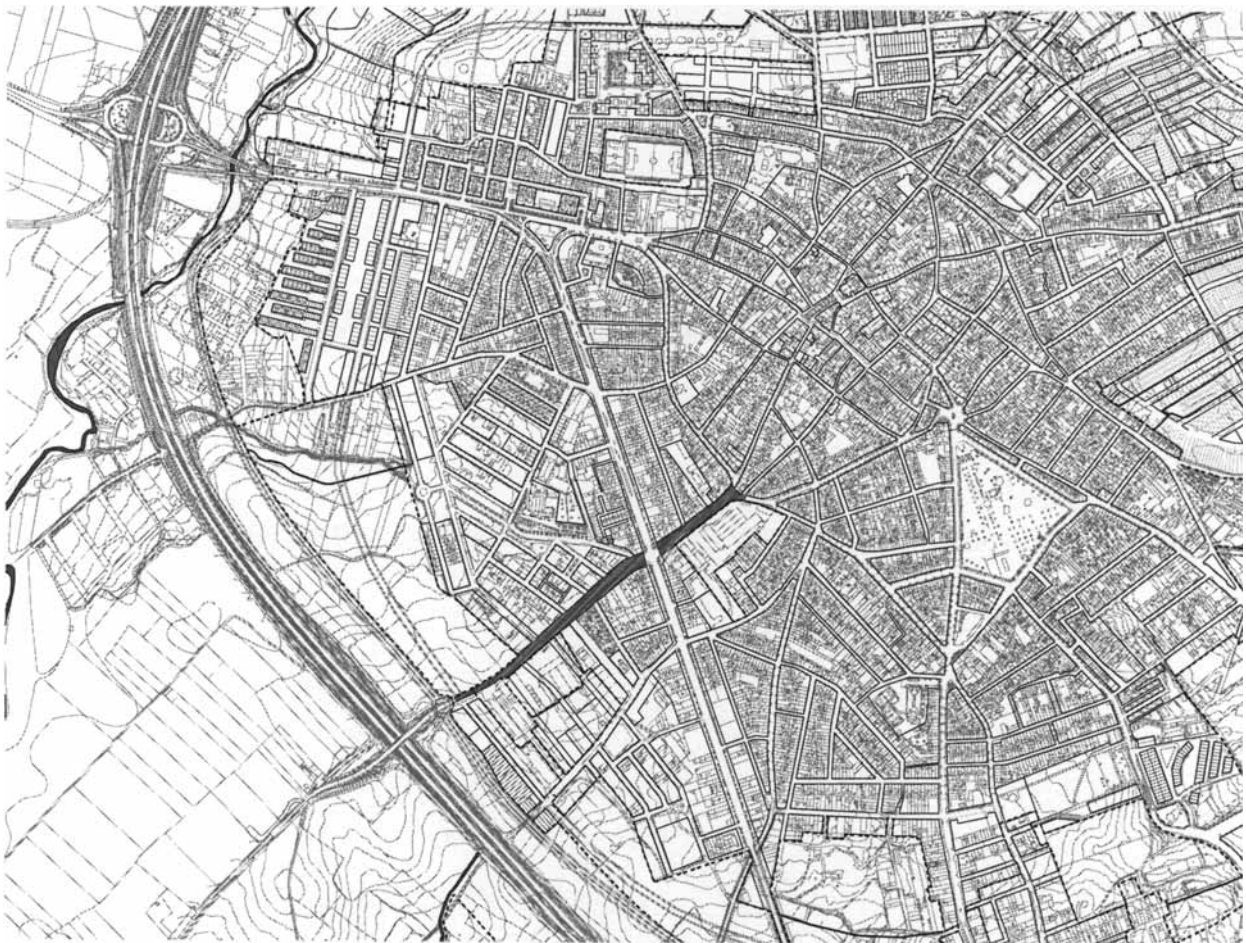
DETERMINACIONES DE ORDENACIÓN VINCULANTES

Las derivadas del EIA y del estudio de intervisibilidad.  
 Las derivadas del estudio paisajístico.

OBSERVACIONES

La titularidad de los terrenos está referida al momento en que el suelo haya sido obtenido por la administración y que coincidirá con la puesta en carga del sistema general y la redacción del Plan Especial.

SITUACIÓN S/E



PLAN ESPECIAL P.E.R.1

CONDICIONES DE DESARROLLO DEL ÁREA P.E.R.1

Ubicación	El Rocío
Denominación	Sitio Histórico del Santuario y Aldea del Rocío
Clase de Suelo	Urbano Consolidado
Instrumento de Desarrollo	Plan Especial del Sitio Histórico

USO GLOBAL

OBJETIVOS

Proteger y poner en valor el Bien de Interés Cultural Sitio Histórico de la aldea del Rocío.

CARACTERÍSTICAS DE LA ORDENACIÓN

Superficie bruta (m <sup>2</sup> )	392.681,05
Uso	-
Edificabilidad máxima (m <sup>2</sup> t/m <sup>2</sup> s)	0

PROGRAMACIÓN. GESTIÓN Y EJECUCIÓN

Sistema General adscrito al área de reparto (m <sup>2</sup> )	-
Titularidad	-
Iniciativa	-

DETERMINACIONES DE ORDENACIÓN VINCULANTES

Proteger los inmuebles y espacios libres de valor patrimonial.

Proponer la articulación del Camino de Moguer con Caño Marín.

Se incorporarán las medidas correctoras del EIA.

Se deberá contemplar la restauración/adequación de todo el borde litoral de El Rocío con su marisma.

La adecuación urbanística y natural de esta línea litoral o borde de marisma deberá preservar el límite del Parque Nacional de Doñana.

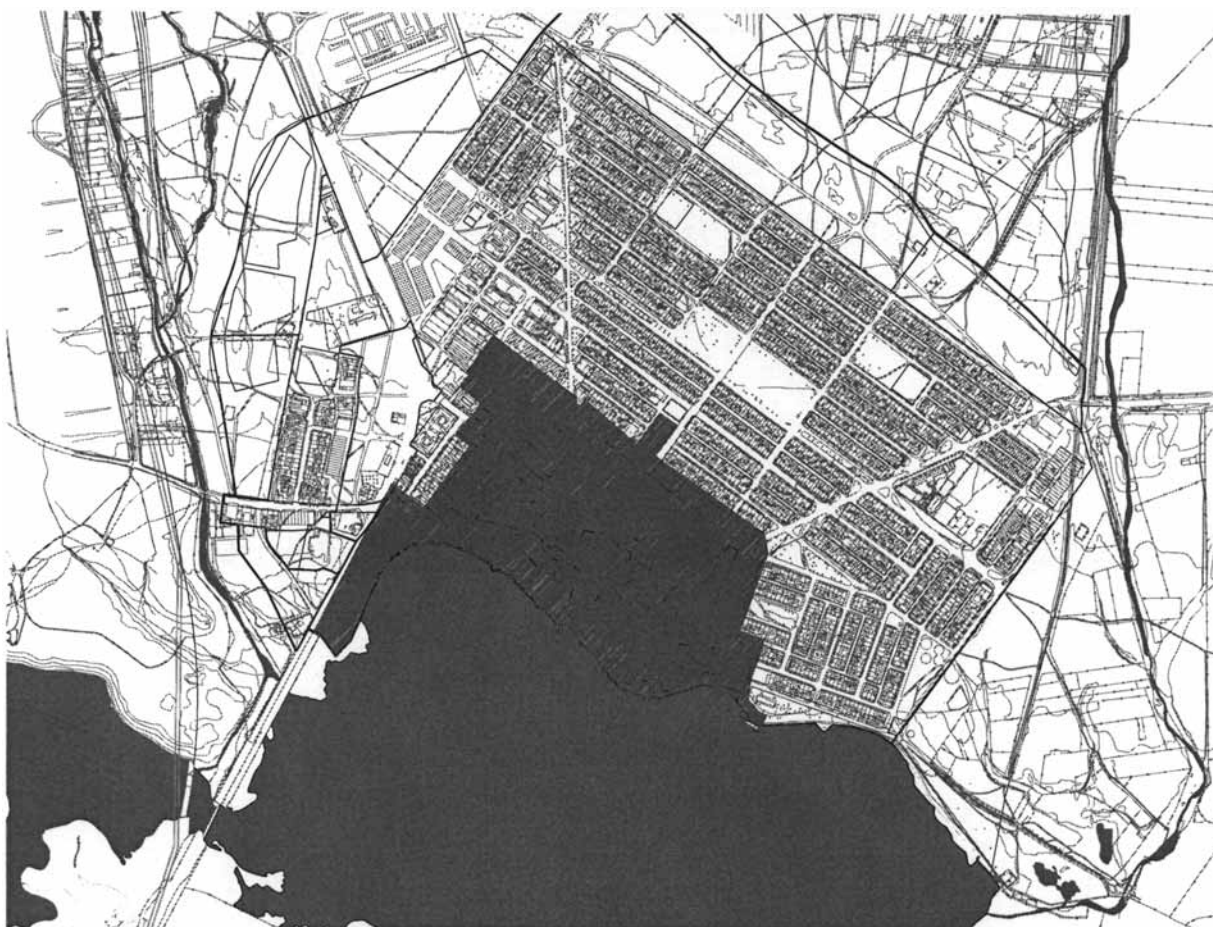
Respecto de lo anterior se tendrán en cuenta las previsiones recogidas en el vigente PRUG del Parque Nacional de Doñana. La solución definitiva y concreta deberá ser estudiada y consensuada con la Administración del Parque Nacional de Doñana.

OBSERVACIONES

Se acompaña el Plan Especial de Protección del Santuario y Aldea del Rocío como documento de este Plan General de Ordenación urbanística.

La superficie total del ámbito del Sitio Histórico es de 147,90 Ha.

SITUACIÓN S/E





PLAN ESPECIAL P.E.R.2

CONDICIONES DE DESARROLLO DEL ÁREA P.E.R.2

Ubicación El Rocío  
 Denominación Paseo de la Marisma  
 Clase de Suelo Urbano Consolidado y No Urbanizable  
 Instrumento de Desarrollo Plan Especial de ordenación y adecuación paisajística

USO GLOBAL

Sistema general de espacios libres.

OBJETIVOS

Adecuar el paseo de la marisma a su condición de elemento articulador de El Rocío con el medio natural.

Su potencialidad deberá adecuarse a los valores naturales y a la singularidad de la aldea.

Se propone su tratamiento peatonal y la definición de un límite menos artificial con la marisma.

Se debe plantear un tratamiento menos formalista y resolver el borde con superficies inclinadas con vegetación natural.

CARACTERÍSTICAS DE LA ORDENACIÓN

Superficie bruta (m <sup>2</sup> )	16.211,06
Uso	Espacio libre
Edificabilidad máxima (m <sup>2</sup> t/m <sup>2</sup> s)	0

PROGRAMACIÓN. GESTIÓN Y EJECUCIÓN

Sistema General adscrito al área de reparto (m <sup>2</sup> )	-
Titularidad	Pública
Iniciativa	Pública

DETERMINACIONES DE ORDENACIÓN VINCULANTES

El ámbito de este Plan está asociado al frente de la marisma incluida en la delimitación del Plan Especial del Sitio Histórico y en el Plan Especial Camino de Moguer.

En caso de ampliación del Parque Nacional de Doñana, este Plan Especial quedaría suprimido o restringido al ámbito que resulte no afectado por la ampliación.

Deberá asumir las medidas correctoras del EIA.

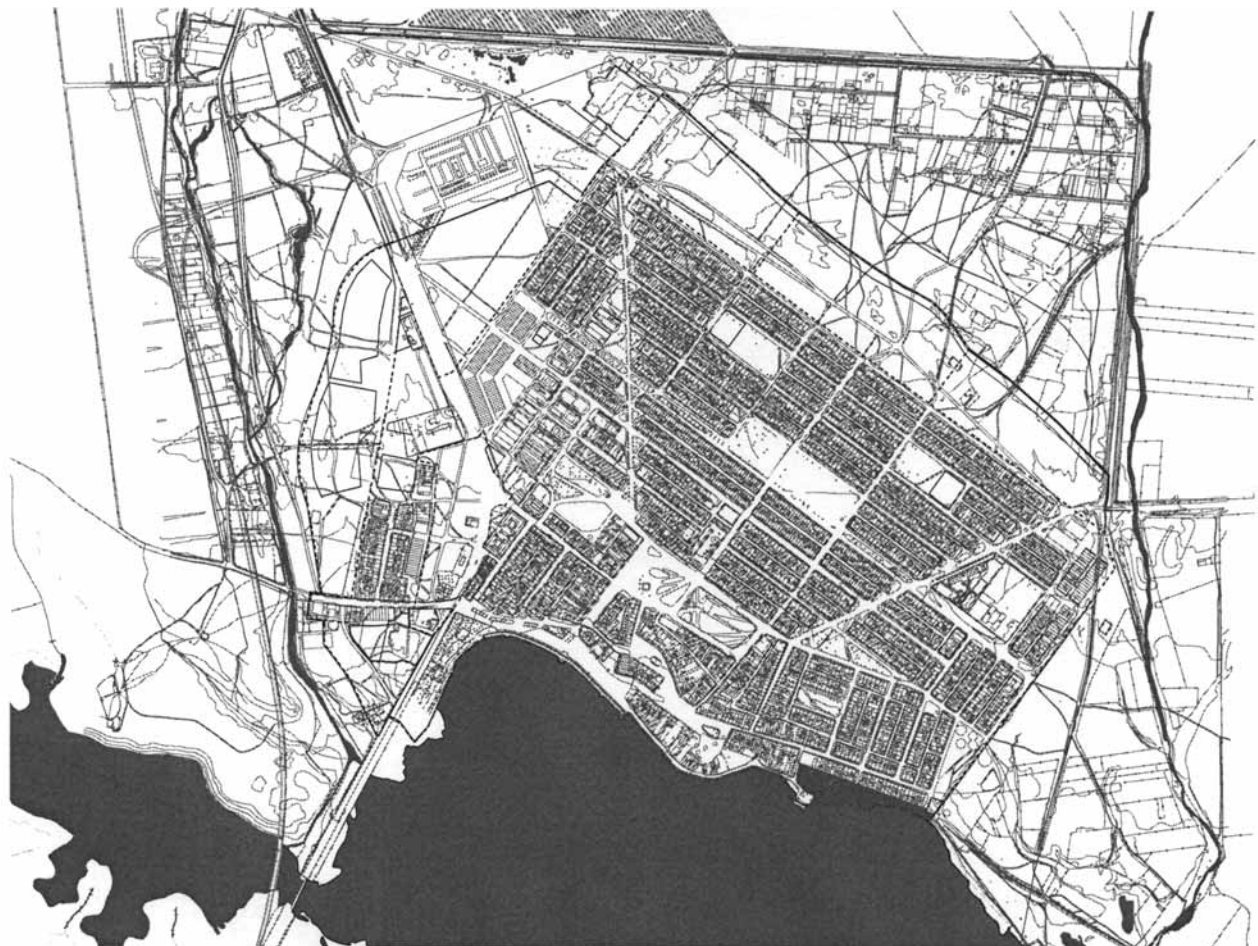
Se deberá contemplar la restauración/adecuación de todo el borde litoral de El Rocío con su marisma.

La adecuación urbanística y natural de esta línea litoral o borde de marisma deberá preservar el límite del Parque Nacional de Doñana.

Respecto de lo anterior se tendrán en cuenta las previsiones recogidas en el vigente PRUG del Parque Nacional de Doñana. La solución definitiva y concreta deberá ser estudiada y consensuada con la Administración del Parque Nacional de Doñana.

OBSERVACIONES

SITUACIÓN S/E



PLAN ESPECIAL P.E.R.3

CONDICIONES DE DESARROLLO DEL ÁREA P.E.R.3

Ubicación El Rocío  
 Denominación La Canaleja  
 Clase de Suelo No Urbanizable, Urbanizable No Sectorizado y Urbano Consolidado  
 Instrumento de Desarrollo Plan Especial de ordenación y adecuación paisajística

USO GLOBAL

Sistema viario local.

OBJETIVOS

Adecuar el viario asociado a la carretera A-483 una vez sustituido por la nueva variante. Este espacio asumirá la condición de espacio salón y retomará las características del viario de la aldea.

CARACTERÍSTICAS DE LA ORDENACIÓN

Superficie bruta (m<sup>2</sup>) 37.225,91  
 Uso Sistema viario local  
 Edificabilidad máxima (m<sup>2</sup>t/m<sup>2</sup>s) 0

PROGRAMACIÓN. GESTIÓN Y EJECUCIÓN

Sistema General adscrito al área de reparto (m<sup>2</sup>) -  
 Titularidad Pública  
 Iniciativa Pública

DETERMINACIONES DE ORDENACIÓN VINCULANTES

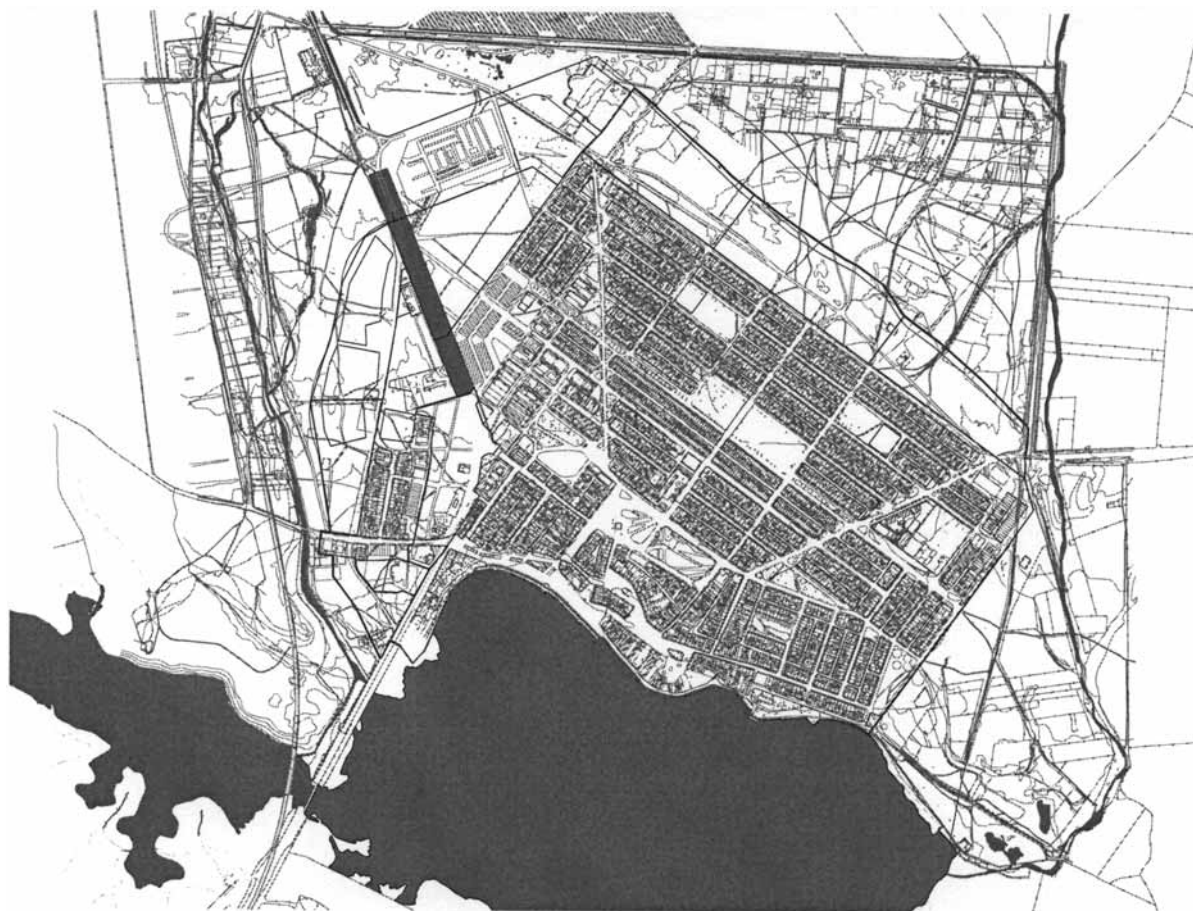
La sección del viario será la indicada en la documentación gráfica del Plan: sistema viario del núcleo de El Rocío.

Deberá asumir las medidas correctoras del EIA.

OBSERVACIONES

Se encuentra parte de su superficie dentro del entorno de afección de la variante propuesta de la carretera A-483.

SITUACIÓN S/E



PLAN ESPECIAL P.E.R.4

CONDICIONES DE DESARROLLO DEL ÁREA P.E.R.4

Ubicación	El Rocío
Denominación	Camino de Los Llanos
Clase de Suelo	Urbano Consolidado
Instrumento de Desarrollo	Plan Especial de ordenación y adecuación paisajística

USO GLOBAL

Sistema viario local.

OBJETIVOS

Adecuar este eje a la función asignada en la jerarquía viaria del núcleo urbano de El Rocío.  
 Deberá resolver la integración de los espacios marginales existentes en las confluencias de los viarios transversales.

CARACTERÍSTICAS DE LA ORDENACIÓN

Superficie bruta (m <sup>2</sup> )	46.596,83
Uso	Sistema viario local
Edificabilidad máxima (m <sup>2</sup> t/m <sup>2</sup> s)	0

PROGRAMACIÓN. GESTIÓN Y EJECUCIÓN

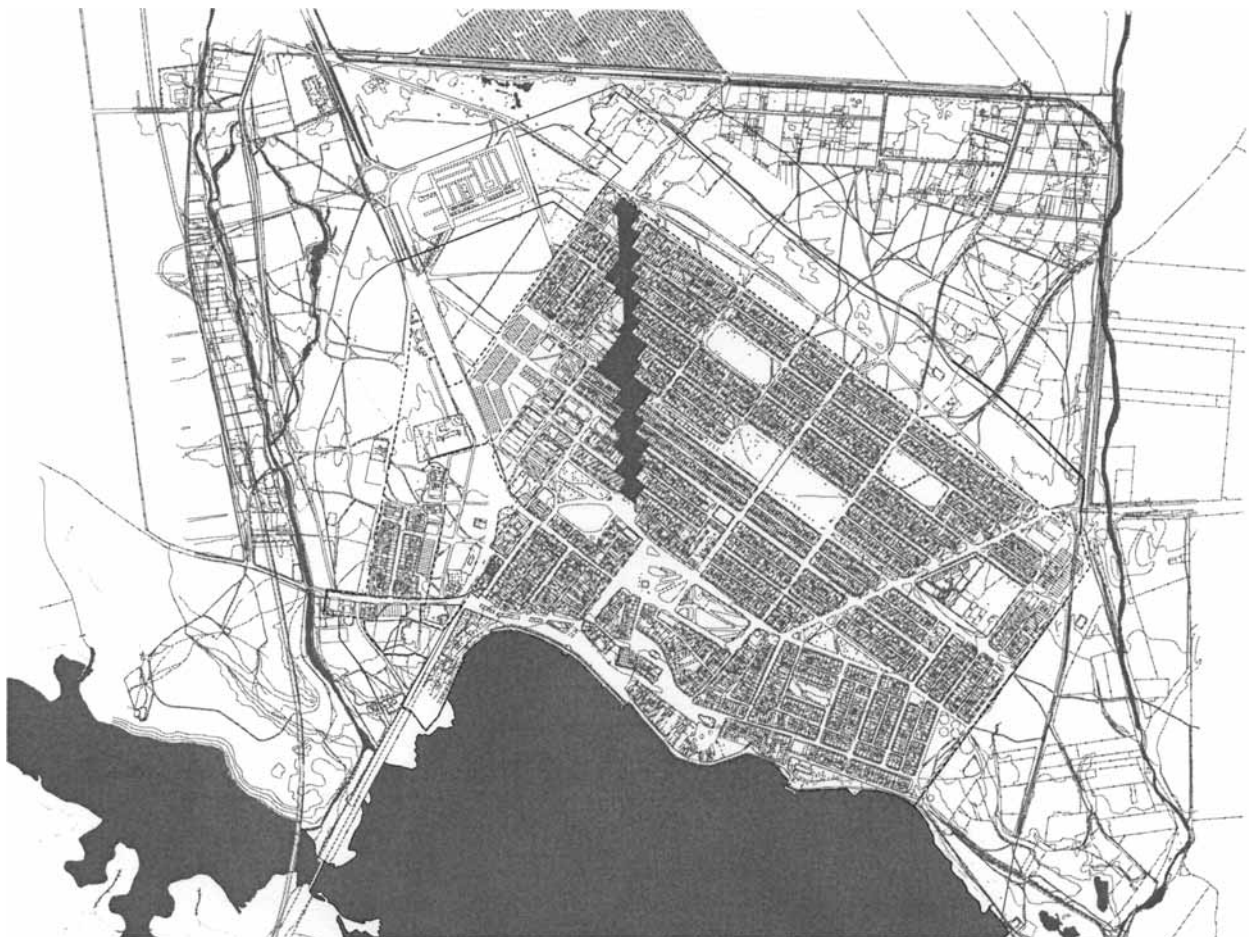
Sistema General adscrito al área de reparto (m <sup>2</sup> )	-
Titularidad	Pública
Iniciativa	Pública

DETERMINACIONES DE ORDENACIÓN VINCULANTES

La sección del viario será la determinada en la jerarquización del sistema viario del Rocío.  
 Deberá asumir las medidas correctoras del EIA.

OBSERVACIONES

SITUACIÓN S/E



PLAN ESPECIAL P.E.R.5

CONDICIONES DE DESARROLLO DEL ÁREA P.E.R.5

Ubicación El Rocío  
 Denominación Acebróan-Doñana  
 Clase de Suelo Urbano Consolidado  
 Instrumento de Desarrollo Plan Especial de ordenación y adecuación paisajística

USO GLOBAL

Sistema viario local.

OBJETIVOS

Adecuar este eje a la función asignada en la jerarquía viaria del núcleo urbano del Rocío. Deberá resolver adecuadamente la función asignada a este viario en el sistema de espacios libres, fundamentalmente como elemento articulador entre la zona de acampada y el Sitio Histórico.

Deberá estudiar la implantación de elementos ligeros de cobertura, como pérgolas y arbolado, y pavimentos de madera, con objeto de mejorar la accesibilidad.

CARACTERÍSTICAS DE LA ORDENACIÓN

Superficie bruta (m<sup>2</sup>) 12.524,24  
 Uso Sistema viario local  
 Edificabilidad máxima (m<sup>2</sup>/m<sup>2</sup>s) 0

PROGRAMACIÓN. GESTIÓN Y EJECUCIÓN

Sistema General adscrito al área de reparto (m<sup>2</sup>) -  
 Titularidad Pública  
 Iniciativa Pública

DETERMINACIONES DE ORDENACIÓN VINCULANTES

La sección del viario será la determinada en la jerarquización viaria del Rocío.

El Plan deberá ordenar un viario que cumpla las determinaciones del RD 72/92 de eliminación de barreras arquitectónicas.

Deberá asumir las medidas correctoras del EIA.

OBSERVACIONES

Se superpone al Plan Especial P.E.R.1 en un tramo limítrofe al Sitio Histórico.

SITUACIÓN S/E



PLAN ESPECIAL P.E.R.6

CONDICIONES DE DESARROLLO DEL ÁREA P.E.R.6

Ubicación El Rocío  
 Denominación Camino de Villamanrique  
 Clase de Suelo Urbano Consolidado  
 Instrumento de Desarrollo Plan Especial de ordenación y adecuación paisajística

USO GLOBAL

Sistema viario local.

OBJETIVOS

Adecuar este eje a la función asignada en la jerarquía viaria del núcleo urbano del Rocío. Deberá resolver la integración de los espacios marginales existentes en las confluencias de los viarios transversales.

CARACTERÍSTICAS DE LA ORDENACIÓN

Superficie bruta (m<sup>2</sup>) 37.765,33  
 Uso Sistema viario local  
 Edificabilidad máxima (m<sup>2</sup>t/m<sup>2</sup>s) 0

PROGRAMACIÓN. GESTIÓN Y EJECUCIÓN

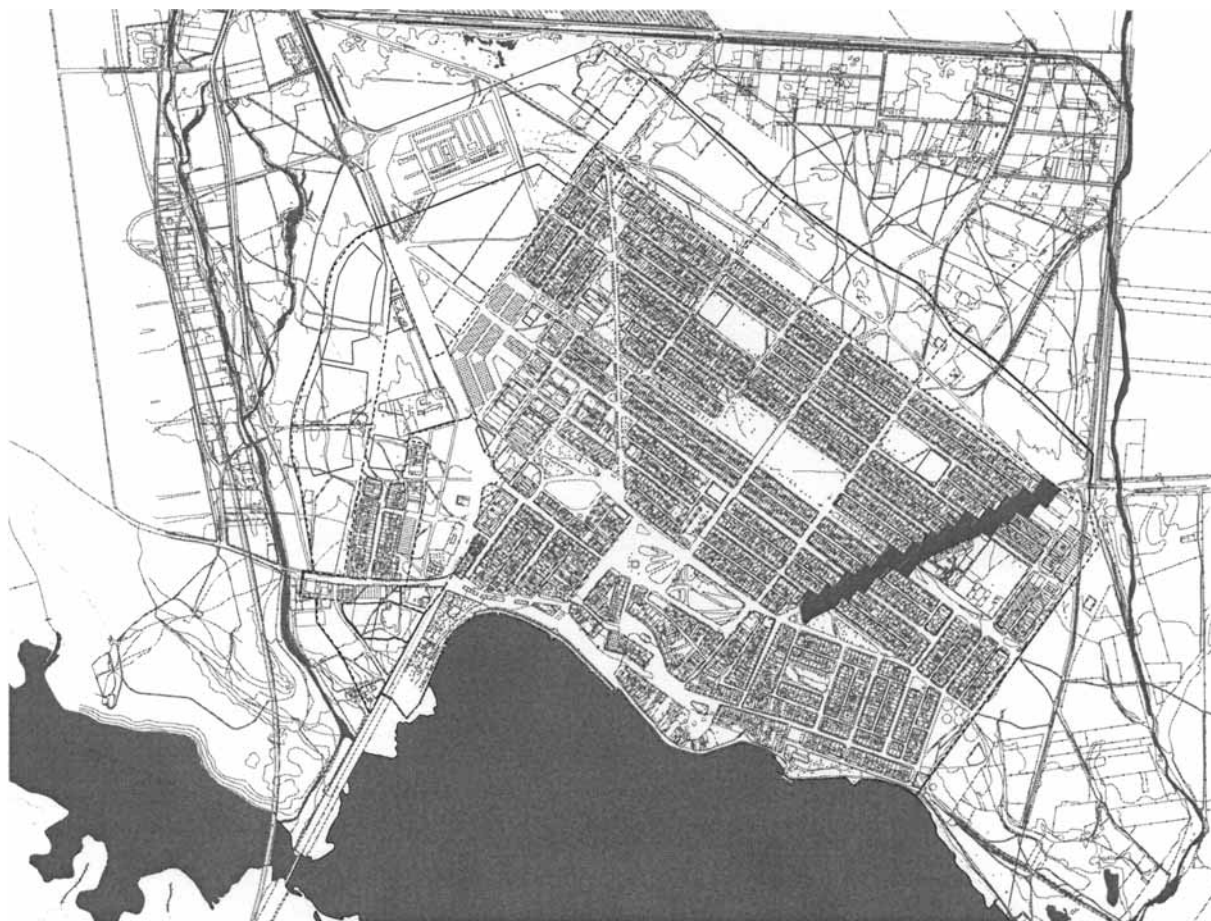
Sistema General adscrito al área de reparto (m<sup>2</sup>) -  
 Titularidad Pública  
 Iniciativa Pública

DETERMINACIONES DE ORDENACIÓN VINCULANTES

La sección del viario será la determinada en la jerarquización viaria del Rocío.  
 Deberá asumir las medidas correctoras del EIA.

OBSERVACIONES

SITUACIÓN S/E



PLAN ESPECIAL P.E.R.7

CONDICIONES DE DESARROLLO DEL ÁREA P.E.R.7

Ubicación	El Rocío
Denominación	Caño de la Venta
Clase de Suelo	No Urbanizable
Instrumento de Desarrollo	Plan Especial de ordenación y adecuación paisajística

USO GLOBAL

Sistema general de espacios libres.

OBJETIVOS

Adecuar este ámbito a un espacio de transición entre el medio urbano y el natural.

La presencia del arroyo Caño de la Venta será determinante en la ordenación. Será el elemento estructurante y articulador.

CARACTERÍSTICAS DE LA ORDENACIÓN

Superficie bruta (m <sup>2</sup> )	394.259,92
Uso	Sistema general de espacios libres
Edificabilidad máxima (m <sup>2</sup> t/m <sup>2</sup> s)	0

PROGRAMACIÓN. GESTIÓN Y EJECUCIÓN

Sistema General adscrito al área de reparto (m <sup>2</sup> )	-
Titularidad	Pública
Iniciativa	Pública

DETERMINACIONES DE ORDENACIÓN VINCULANTES

Las derivadas de aspectos ambientales: nuevo trazado de la vía pecuaria, espacio de servidumbre y afección de la nueva variante y del arroyo.

Las derivadas del Plan de Ordenación del Territorio del ámbito de Doñana.

Deberá asumir las medidas correctoras del EIA.

Se deberá contemplar la restauración/adecuación de todo el borde litoral de El Rocío con su marisma, una vez ejecutada la demolición del puente y desmonte del dique, desde el Charco del Perchel hasta el antiguo Charco del Lobo.

La adecuación urbanística y natural de esta línea litoral o borde de marisma deberá preservar el límite del Parque Nacional de Doñana y deberá tener elementos adecuados de regulación del paso de personas, ganado y animales domésticos.

Respecto de lo anterior se tendrán en cuenta las previsiones recogidas en el vigente PRUG del Parque Nacional de Doñana. La solución definitiva y concreta deberá ser estudiada y consensuada con la Administración del Parque Nacional de Doñana.

OBSERVACIONES

Tiene incluido espacio con afecciones de la nueva variante.

SITUACIÓN S/E



PLAN ESPECIAL P.E.R.8

CONDICIONES DE DESARROLLO DEL ÁREA P.E.R.8

Ubicación	El Rocío
Denominación	Pinar de Espina
Clase de Suelo	No Urbanizable
Instrumento de Desarrollo	Plan Especial de ordenación y adecuación paisajística

USO GLOBAL

Sistema general espacios libres.

OBJETIVOS

Adecuar este ámbito como espacio de transición entre el medio urbano y el natural.  
 Deberá resolver la presencia de espacios ligados a la actividad ecuestre que presenten condiciones de degradación muy alta y sean considerados por este Plan elementos impropios.

CARACTERÍSTICAS DE LA ORDENACIÓN

Superficie bruta (m <sup>2</sup> )	500.878,90
Uso	Espacio libre y acampada
Edificabilidad máxima (m <sup>2</sup> t/m <sup>2</sup> s)	0,01

PROGRAMACIÓN. GESTIÓN Y EJECUCIÓN

Sistema General adscrito al área de reparto (m <sup>2</sup> )	-
Titularidad	Pública
Iniciativa	Pública

DETERMINACIONES DE ORDENACIÓN VINCULANTES

Este espacio deberá ser reforestado y adquirirá una ordenación que posibilite su utilización durante la Romería como lugar de acampada y aparcamiento.  
 Presentará posibilidades para su utilización como lugar de equipamiento y esparcimiento durante el resto del año.  
 Podrán incorporarse equipamientos de apoyo a la función determinada por el Plan, con el límite de edificabilidad asignado.  
 Deberá asumir las medidas correctoras del EIA.

OBSERVACIONES

SITUACIÓN S/E



PLAN ESPECIAL P.E.R.9

CONDICIONES DE DESARROLLO DEL ÁREA P.E.R.9

Ubicación	El Rocío
Denominación	Los Montecillos
Clase de Suelo	No Urbanizable
Instrumento de Desarrollo	Plan Especial de ordenación y adecuación paisajística

USO GLOBAL

Sistema general de espacios libres.

OBJETIVOS

Adecuar este ámbito como espacio de transición entre el medio urbano y el natural.  
 Deberá resolver la acampada de hermandades durante la Romería del Rocío.

CARACTERÍSTICAS DE LA ORDENACIÓN

Superficie bruta (m <sup>2</sup> )	172.739,88
Uso	Espacio libre y acampada
Edificabilidad máxima (m <sup>2</sup> t/m <sup>2</sup> s)	0,01

PROGRAMACIÓN. GESTIÓN Y EJECUCIÓN

Sistema General adscrito al área de reparto (m <sup>2</sup> )	-
Titularidad	Pública
Iniciativa	Pública

DETERMINACIONES DE ORDENACIÓN VINCULANTES

Este espacio deberá ser reforestado y adquirirá una ordenación que posibilite su utilización durante la Romería como lugar de acampada y aparcamiento.

Presentará posibilidades para su utilización como lugar de equipamiento y esparcimiento durante el resto del año.

Podrán incorporarse equipamientos de apoyo a la función determinada por el Plan, con el límite de edificabilidad asignado.

Deberá asumir las medidas correctoras del EIA.

OBSERVACIONES

SITUACIÓN S/E





PLAN ESPECIAL P.E.R.10

CONDICIONES DE DESARROLLO DEL ÁREA P.E.R.10

Ubicación	El Rocío
Denominación	Caño Marín
Clase de Suelo	No Urbanizable
Instrumento de Desarrollo	Plan Especial de ordenación y adecuación paisajística

USO GLOBAL

Sistema general de espacios libres.

OBJETIVOS

Rehabilitar ambientalmente este espacio de gran valor natural, considerando la posibilidad de restituir el trazado original de los cauces transformados por la acción humana.

CARACTERÍSTICAS DE LA ORDENACIÓN

Superficie bruta (m <sup>2</sup> )	223.978,99
Uso	Espacio libre
Edificabilidad máxima (m <sup>2</sup> t/m <sup>2</sup> s)	0

PROGRAMACIÓN. GESTIÓN Y EJECUCIÓN

Sistema General adscrito al área de reparto (m <sup>2</sup> )	-
Titularidad	Pública
Iniciativa	Pública

DETERMINACIONES DE ORDENACIÓN VINCULANTES

En caso de ampliación del Parque Nacional de Doñana, este Plan Especial dejará fuera de sus límites el espacio protegido con este nivel (PN).

Deberá asumir las medidas correctoras del EIA.

Se deberá contemplar la restauración/adecuación de todo el borde litoral de El Rocío con su marisma.

La adecuación urbanística y natural de esta línea litoral o borde de marisma deberá preservar el límite del Parque Nacional de Doñana y deberá tener elementos adecuados de regulación del paso de personas, ganado y animales domésticos.

Respecto de lo anterior se tendrán en cuenta las previsiones recogidas en el vigente PRUG del Parque Nacional de Doñana. La solución definitiva y concreta deberá ser estudiada y consensuada con la Administración del Parque Nacional de Doñana.

OBSERVACIONES

Plan Especial ligado al arroyo Caño Martín.

SITUACIÓN S/E



PLAN ESPECIAL P.E.R.11

CONDICIONES DE DESARROLLO DEL ÁREA P.E.R.11

Ubicación El Rocío  
 Denominación Camino de Moguer  
 Clase de Suelo Urbano Consolidado y No Urbanizable  
 Instrumento de Desarrollo Plan Especial de ordenación y adecuación paisajística

USO GLOBAL

Sistema general viario.

OBJETIVOS

Adecuar el camino de Moguer (vía pecuaria) a su condición de elemento articulador del Rocío con el medio natural. Su pretendida potencialidad deberá adecuarse a los valores naturales y a la singularidad de la aldea.

Deberá resolver e integrar el borde de la marisma en su encuentro con la Rocina.

CARACTERÍSTICAS DE LA ORDENACIÓN

Superficie bruta (m<sup>2</sup>) 10.247,38  
 Uso Sistema general viario  
 Edificabilidad máxima (m<sup>2</sup>t/m<sup>2</sup>s) 0

PROGRAMACIÓN. GESTIÓN Y EJECUCIÓN

Sistema General adscrito al área de reparto (m<sup>2</sup>) -  
 Titularidad Pública  
 Iniciativa Pública

DETERMINACIONES DE ORDENACIÓN VINCULANTES

El ámbito de este Plan está asociado al frente de la marisma, incluida en la delimitación del Plan Especial del Sitio Histórico y del Plan Especial Caño Marín.

Deberá asumir las medidas correctoras del EIA.

OBSERVACIONES

Se encuentra dentro del entorno de afección de la variante A-483 y del arroyo Caño de la Venta.

SITUACIÓN S/E



PLAN ESPECIAL P.E.M.1

CONDICIONES DE DESARROLLO DEL ÁREA P.E.M.1

Ubicación	Matalascañas
Denominación	Parque Dunar I
Clase de Suelo	No Urbanizable
Instrumento de Desarrollo	Plan Especial de ordenación y adecuación paisajística

USO GLOBAL

Sistema General de equipamientos.

OBJETIVOS

Adecuar el espacio del Parque Dunar a su función de espacio frontera entre el núcleo urbano y el medio natural. Este espacio debe resolver parte de las deficiencias del equipamiento urbano de Matalascañas y convertirse en una actuación viable desde las perspectivas económica, ambiental y social.

El plan deberá asumir el realojo de las casas de pescadores ubicadas en el DPMT (PEM2) incorporándolas en los usos propuestos.

CARACTERÍSTICAS DE LA ORDENACIÓN

Superficie bruta (m <sup>2</sup> )	876.981,67
Uso	Equipamiento y turismo de naturaleza
Edificabilidad máxima (m <sup>2</sup> t/m <sup>2</sup> s)	0,01

PROGRAMACIÓN. GESTIÓN Y EJECUCIÓN

Sistema General adscrito al área de reparto (m <sup>2</sup> )	-
Titularidad	Pública
Iniciativa	Pública

DETERMINACIONES DE ORDENACIÓN VINCULANTES

La ordenación deberá hacer prevalecer los aspectos ambientales. Quedarán prohibidos los usos inadecuados y hoteles. Serán usos compatibles todos los relacionados con la difusión del turismo y la protección del territorio. Deberá asumir las medidas correctoras del EIA. Deberá reservar suelo para las siguientes dotaciones:

- 54.340,51 m<sup>2</sup> de uso deportivo.
- 5.332,72 m<sup>2</sup> de SIPS.
- 228.987,92 de espacios libres.

OBSERVACIONES

SITUACIÓN S/E



PLAN ESPECIAL P.E.M.2

CONDICIONES DE DESARROLLO DEL ÁREA P.E.M.2

Ubicación Matalascañas  
 Denominación Paseo Parque Dunar  
 Clase de Suelo No Urbanizable  
 Instrumento de Desarrollo Plan Especial de ordenación y adecuación paisajística

USO GLOBAL

Sistema general de espacios libres.

OBJETIVOS

Ordenar el espacio litoral que discurre entre el paseo marítimo de Matalascañas y el Parque Natural de Doñana, recuperando el espacio degradado.

La regeneración ambiental será el principal objetivo de esta actuación, debiendo eliminar las construcciones ilegales existentes en el DPMT (casas de pescadores).

CARACTERÍSTICAS DE LA ORDENACIÓN

Superficie bruta (m<sup>2</sup>) 178.517,59  
 Uso Espacio libre  
 Edificabilidad máxima (m<sup>2</sup>t/m<sup>2</sup>s) 0

PROGRAMACIÓN. GESTIÓN Y EJECUCIÓN

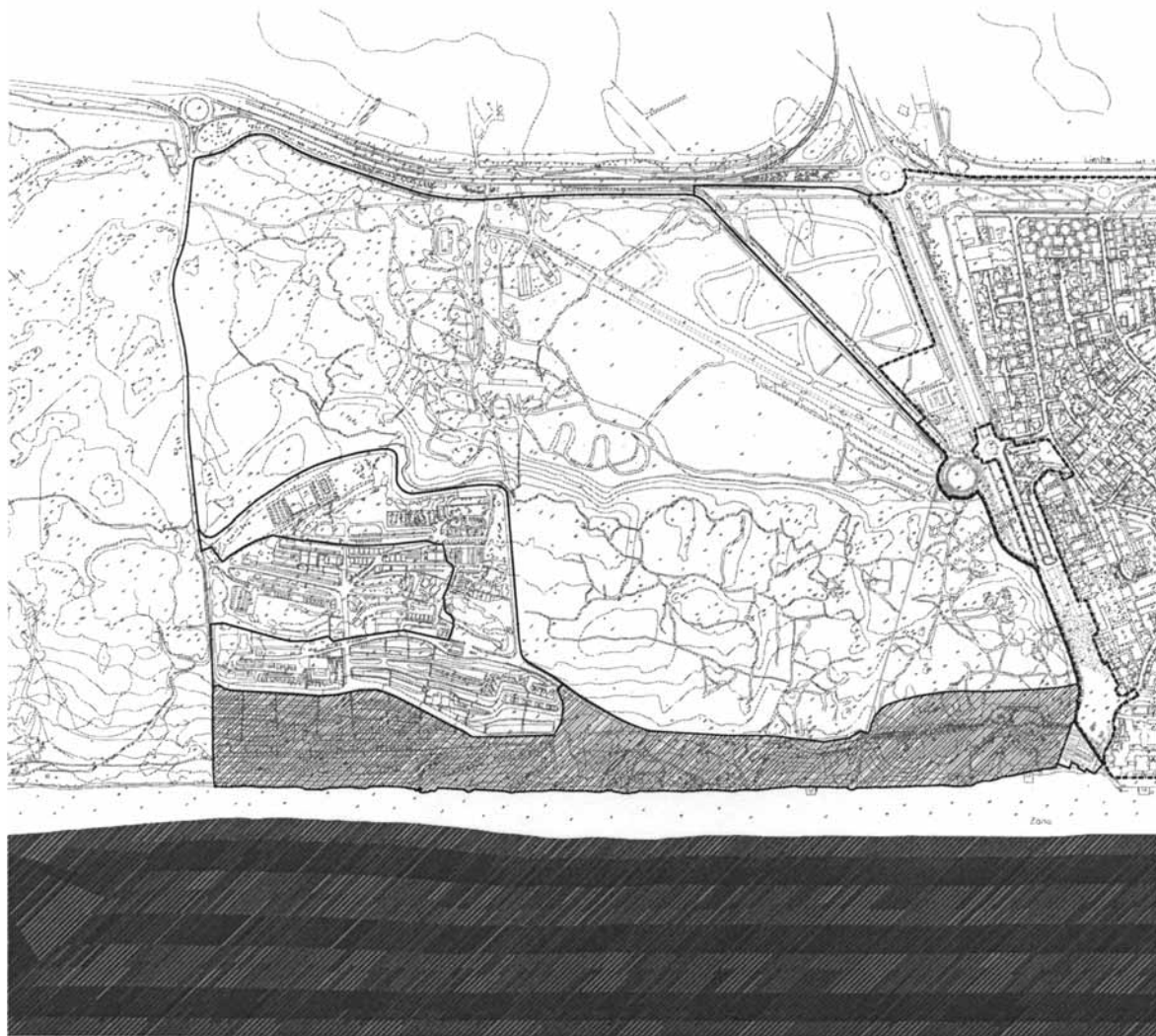
Sistema General adscrito al área de reparto (m<sup>2</sup>) -  
 Titularidad Pública  
 Iniciativa Pública

DETERMINACIONES DE ORDENACIÓN VINCULANTES

La ordenación deberá estar integrada con el frente del acantilado y articular el balcón del Atlántico con el acceso a la playa en el borde del Parque Dunar. Así mismo la ordenación tendrá que tener en cuenta la mejora del acceso al litoral.

OBSERVACIONES

SITUACIÓN S/E



PLAN ESPECIAL P.E.M.3

CONDICIONES DE DESARROLLO DEL ÁREA P.E.M.3

Ubicación Matalascañas  
 Denominación Aparcamientos Parque Dunar  
 Clase de Suelo No Urbanizable  
 Instrumento de Desarrollo Plan Especial de ordenación y adecuación paisajística

USO GLOBAL

Sistema general de equipamientos.

OBJETIVOS

Ordenar el espacio incluido en el sistema general de equipamientos con objeto de obtener una mayor capacidad de estacionamiento.  
 También se potenciará este espacio como contenedor de equipamientos lúdicos recreativos relacionados con el turismo de la naturaleza.

CARACTERÍSTICAS DE LA ORDENACIÓN

Superficie bruta (m<sup>2</sup>) 58.039,23  
 Uso Equipamiento  
 Edificabilidad máxima (m<sup>2</sup>t/m<sup>2</sup>s) 0,02

PROGRAMACIÓN. GESTIÓN Y EJECUCIÓN

Sistema General adscrito al área de reparto (m<sup>2</sup>) -  
 Titularidad Pública  
 Iniciativa Pública

DETERMINACIONES DE ORDENACIÓN VINCULANTES

Se deberá propiciar la obtención de un espacio que sirva de transición entre el espacio urbano y el medio natural.

OBSERVACIONES

SITUACIÓN S/E



PLAN ESPECIAL P.E.M.4

CONDICIONES DE DESARROLLO DEL ÁREA P.E.M.4

Ubicación	Matalascañas
Denominación	Paseo Nueva Matalascañas
Clase de Suelo	Urbano y No Urbanizable
Instrumento de Desarrollo	Plan Especial de ordenación y adecuación paisajística

USO GLOBAL

Sistema general de espacios libres.

OBJETIVOS

Ordenar el espacio frontera existente entre el núcleo de Matalascañas y el Parque Nacional de Doñana, regenerando la flora autóctona y las dunas de un ámbito degradado ambientalmente.

CARACTERÍSTICAS DE LA ORDENACIÓN

Superficie bruta (m <sup>2</sup> )	157.541,61
Uso y Tipología Pormenorizada	Espacio libre
Edificabilidad máxima (m <sup>2</sup> t/m <sup>2</sup> s)	

PROGRAMACIÓN. GESTIÓN Y EJECUCIÓN

Sistema General adscrito al área de reparto (m <sup>2</sup> )	-
Titularidad	Pública
Iniciativa	Pública

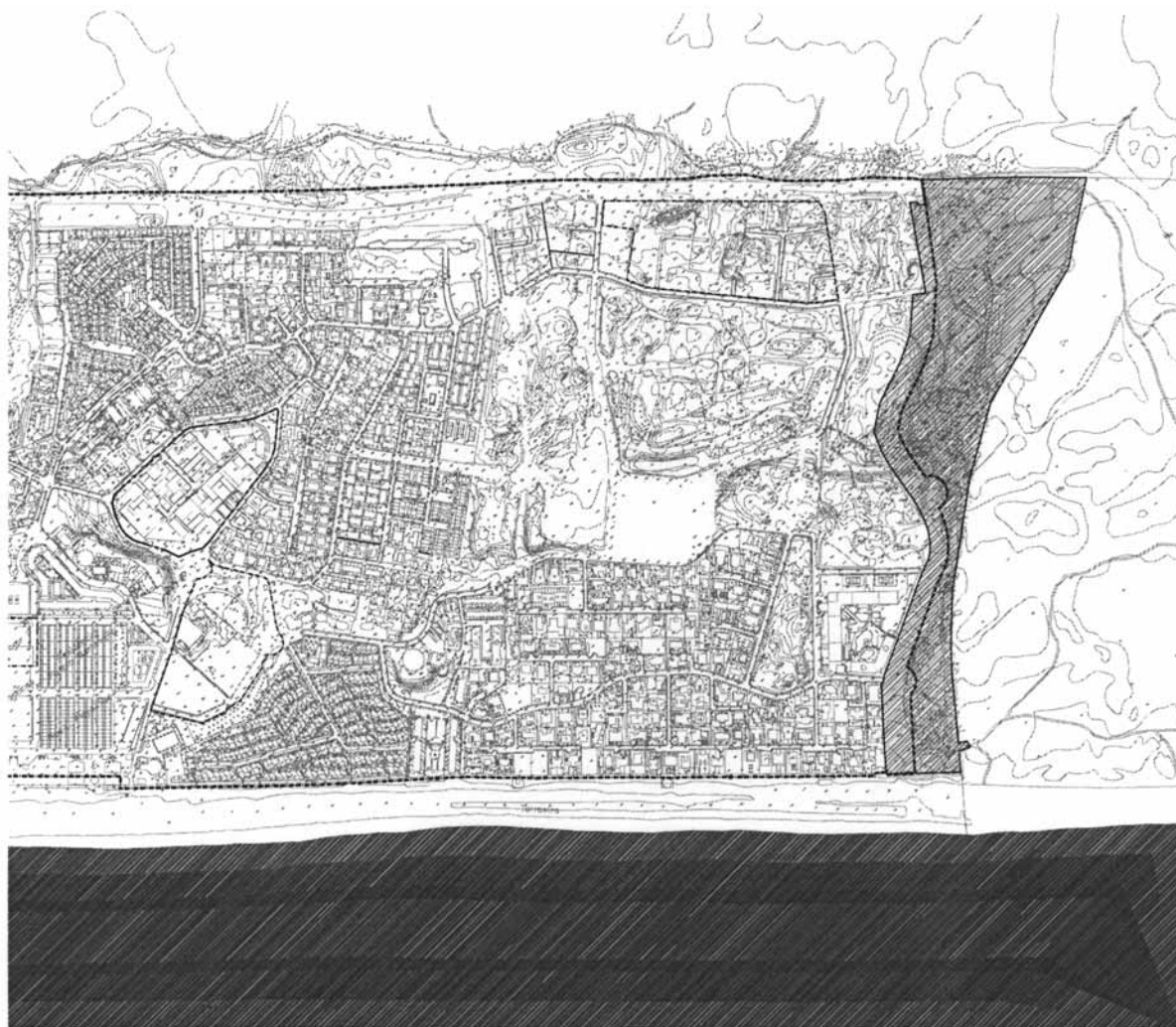
DETERMINACIONES DE ORDENACIÓN VINCULANTES

La ordenación asumirá la condición del suelo sobre el que actúa. En el suelo urbano podrá plantear una ordenación propia del suelo urbano consolidado sin obviar el lugar especial en el que se plantea la actuación. Los valores ambientales deberán prevalecer sobre cualquier otro planteamiento.

Así mismo la ordenación tendrá que tener en cuenta la mejora del acceso al litoral.

OBSERVACIONES

SITUACIÓN S/E



PLAN ESPECIAL P.E.M.5

CONDICIONES DE DESARROLLO DEL ÁREA P.E.M.5

Ubicación Matalascañas  
 Denominación Puerta Norte  
 Clase de Suelo No Urbanizable  
 Instrumento de Desarrollo Plan Especial de ordenación y adecuación paisajística

USO GLOBAL

Sistema general de espacios libres.

OBJETIVOS

Ordenar el espacio litoral que discurre entre el paseo marítimo de Matalascañas y el Parque Natural de Doñana, recuperando el espacio degradado.

La regeneración ambiental será el principal objetivo de esta actuación, debiendo eliminar las construcciones ilegales en el DPMT.

CARACTERÍSTICAS DE LA ORDENACIÓN

Superficie bruta (m<sup>2</sup>) 3.433,38  
 Uso Espacio libre  
 Edificabilidad máxima (m<sup>2</sup>t/m<sup>2</sup>s) 0

PROGRAMACIÓN. GESTIÓN Y EJECUCIÓN

Sistema General adscrito al área de reparto (m<sup>2</sup>) -  
 Titularidad Pública  
 Iniciativa Pública

DETERMINACIONES DE ORDENACIÓN VINCULANTES

La ordenación deberá estar integrada con el frente del acantilado y deberá articular el balcón del Atlántico con el acceso a la playa en el borde del Parque Dunar. Así mismo la ordenación tendrá que tener en cuenta la mejora del acceso al litoral.

OBSERVACIONES

SITUACIÓN S/E



PLAN ESPECIAL P.E.M.6

CONDICIONES DE DESARROLLO DEL ÁREA P.E.M.6

Ubicación Matalascañas  
 Denominación Parque Dunar II  
 Clase de Suelo No Urbanizable  
 Instrumento de Desarrollo Plan Especial de ordenación y adecuación paisajística

USO GLOBAL

Sistema general de equipamientos.

OBJETIVOS

Adecuar el espacio del Parque Dunar a su función de espacio frontera entre el núcleo urbano y el medio natural. Este espacio debe resolver parte de las deficiencias del equipamiento urbano de Matalascañas y convertirse en una actuación viable desde las perspectivas económica, ambiental y social.

CARACTERÍSTICAS DE LA ORDENACIÓN

Superficie bruta (m<sup>2</sup>) 136.503,01  
 Uso Equipamiento y turismo de naturaleza  
 Edificabilidad máxima (m<sup>2</sup>t/m<sup>2</sup>s) 0,01

PROGRAMACIÓN. GESTIÓN Y EJECUCIÓN

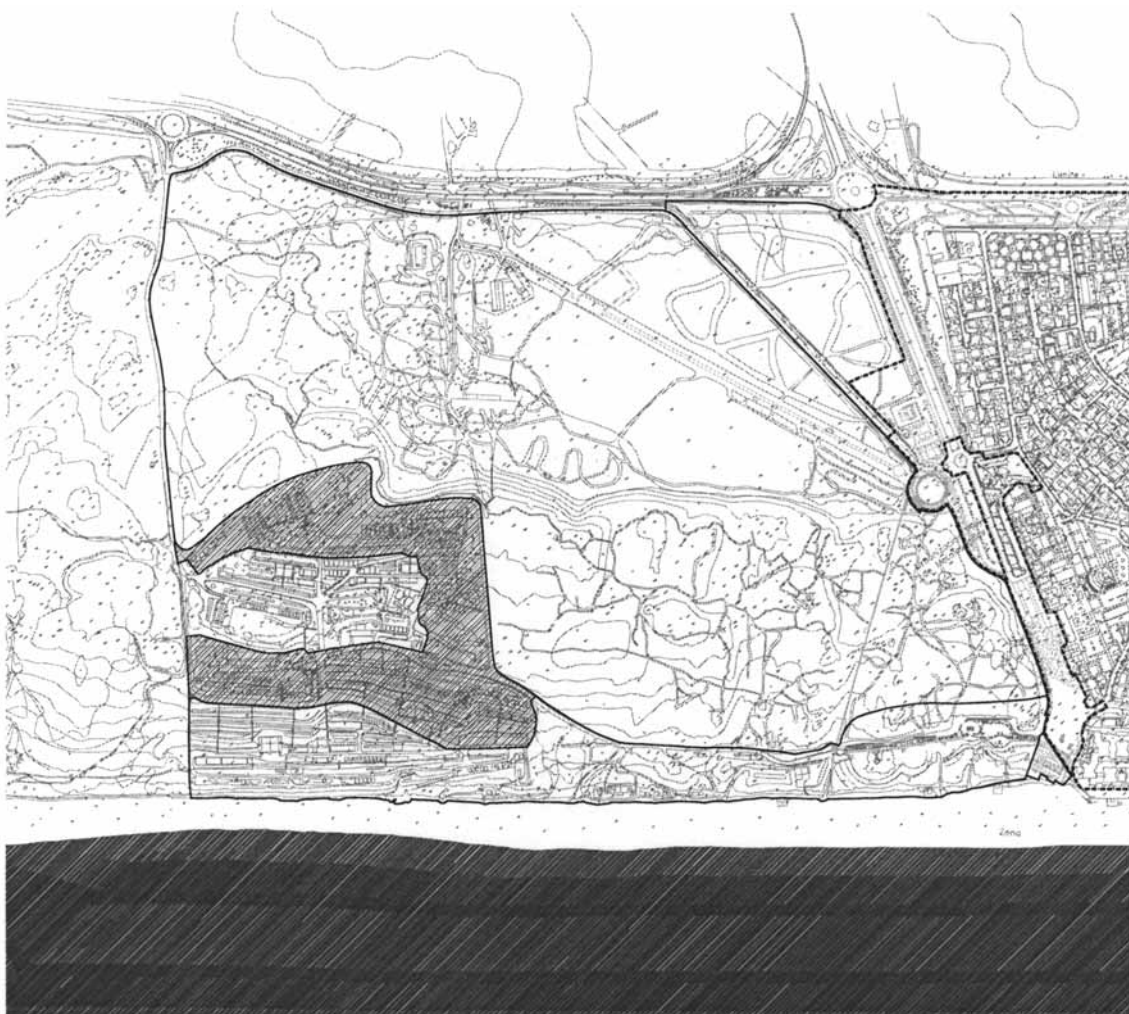
Sistema General adscrito al área de reparto (m<sup>2</sup>) -  
 Titularidad Pública  
 Iniciativa Pública

DETERMINACIONES DE ORDENACIÓN VINCULANTES

La ordenación deberá hacer prevalecer los aspectos ambientales. Quedarán prohibidos los usos inadecuados y hoteles. Serán usos compatibles todos los relacionados con la difusión del turismo y la protección del territorio.

OBSERVACIONES

SITUACIÓN S/E





**PLAN ESPECIAL LA MEDIANA**

**CONDICIONES DE DESARROLLO DEL ÁREA P.E.Me1**

Ubicación	Territorio/Poblado forestal
Denominación	La Mediana
Clase de Suelo	Sistema General
Instrumento de Desarrollo	Plan Especial de ordenación y adecuación paisajística

**USO GLOBAL**

Dotacional.

**OBJETIVOS**

Plantear un sistema general de equipamientos innovadores desde la perspectiva ambiental.

**CARACTERÍSTICAS DE LA ORDENACIÓN**

Superficie bruta (m <sup>2</sup> )	131.371,24
Uso	Equipamiento turístico de protección y difusión territorial de carácter forestal
Edificabilidad máxima (m <sup>2</sup> t/m <sup>2</sup> s)	0,1

**PROGRAMACIÓN. GESTIÓN Y EJECUCIÓN**

Sistema General adscrito al área de reparto (m <sup>2</sup> )	-
Titularidad	Administración Autonómica
Iniciativa	Pública

**DETERMINACIONES DE ORDENACIÓN VINCULANTES**

Deben prevalecer las determinaciones derivadas del Plan Especial de ordenación y adecuación paisajística y ser asumidas las medidas correctoras del EIA.

**OBSERVACIONES**

Es un sistema General de Equipamiento Turístico de protección y difusión territorial de carácter forestal que debe servir de apoyo a las actuaciones turísticas de los poblados forestales.  
Espacio incluido en el catálogo de bienes y espacios protegidos con el nivel de protección 3.

**SITUACIÓN S/E**



PLAN ESPECIAL CABEZUDOS

CONDICIONES DE DESARROLLO DEL ÁREA P.E.Ca1

Ubicación	Territorio/Poblado forestal
Denominación	Parque de Cabezudos
Clase de Suelo	Sistema General
Instrumento de Desarrollo	Plan Especial de ordenación y adecuación paisajística

USO GLOBAL

Espacio libre.

OBJETIVOS

Plantear un sistema general de espacios libres innovadores desde la perspectiva ambiental, que sirva para articular este núcleo con el medio ambiental.

CARACTERÍSTICAS DE LA ORDENACIÓN

Superficie bruta (Ha)	4,95
Uso	Sistema general de espacios libres de carácter forestal
Edificabilidad máxima (m <sup>2</sup> t/m <sup>2</sup> s)	0

PROGRAMACIÓN. GESTIÓN Y EJECUCIÓN

Sistema General adscrito al área de reparto (m <sup>2</sup> )	-
Titularidad	Administración Autonómica
Iniciativa	Pública

DETERMINACIONES DE ORDENACIÓN VINCULANTES

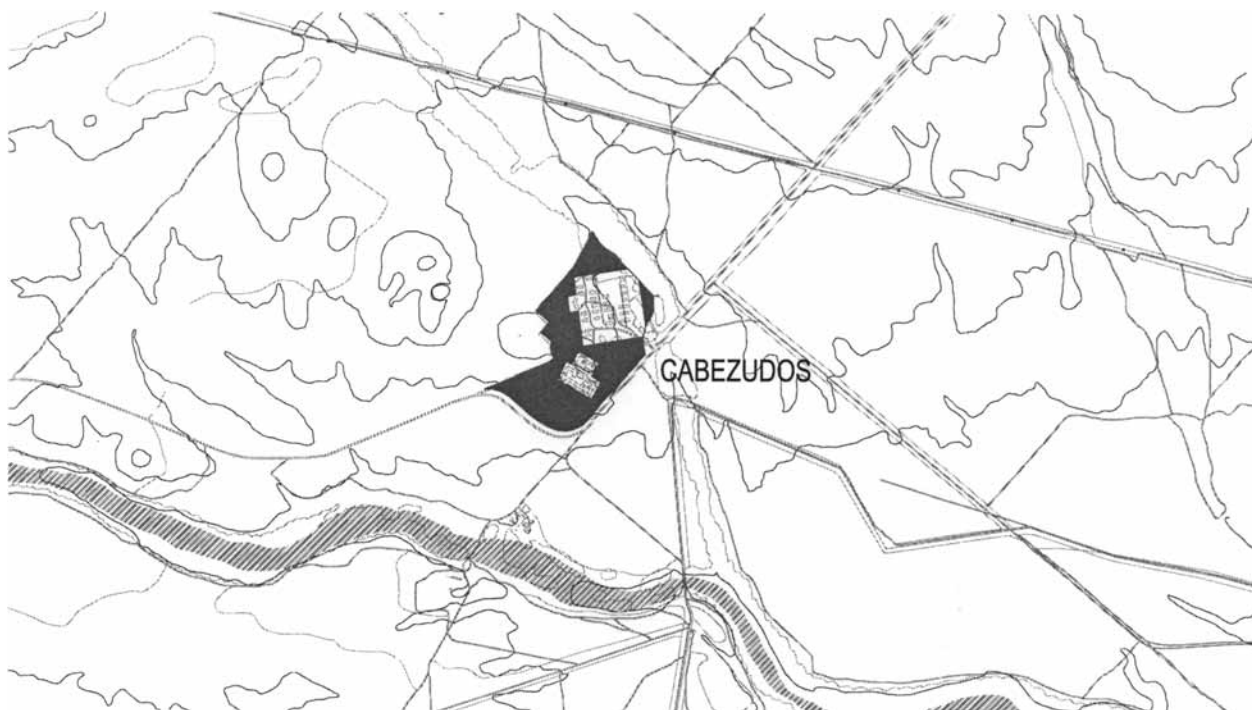
Deben prevalecer las determinaciones derivadas del Plan Especial de ordenación y adecuación paisajística y de ser asumidas las medidas correctoras del EIA.

Dado que ambos poblados carecen de la correspondiente urbanización, el planeamiento de desarrollo de los mismos y en su caso los correspondientes proyectos de ejecución de las distintas redes deberán ser informados por esta Delegación con carácter previo a su ejecución, de modo que se establezcan cuantas medidas de corrección y protección se estimen oportunas. Respecto de lo anterior, se prestará especial atención a la realización de cualquier modificación, mejora o alteración de las actuales vías de comunicación a través de las que se acceden a los mismos, dada la alta incidencia sobre las poblaciones de lince por atropello que se registran en la actualidad. Las depuradoras de ambos poblados deberán estar en funcionamiento con carácter previo a la utilización de las plazas hoteleras propuestas en cada uno de ellos

OBSERVACIONES

Es un Sistema General de espacios libres de carácter territorial que debe servir de apoyo a las actuaciones turísticas de los poblados forestales.

SITUACIÓN S/E



## PLAN ESPECIAL BODEGONES

## CONDICIONES DE DESARROLLO DEL ÁREA P.E.B1

Ubicación	Territorio/Poblado forestal
Denominación	Parque de Bodegones
Clase de Suelo	Sistema General
Instrumento de Desarrollo	Plan Especial de ordenación y adecuación paisajística

## USO GLOBAL

Espacio libre.

## OBJETIVOS

Plantear un sistema general de espacios libres innovadores desde la perspectiva ambiental, que sirva para articular este núcleo con el medio ambiental.

## CARACTERÍSTICAS DE LA ORDENACIÓN

Superficie bruta (Ha)	10,57
Uso	Parque equipado de carácter forestal
Edificabilidad máxima (m <sup>2</sup> t/m <sup>2</sup> s)	0

## PROGRAMACIÓN. GESTIÓN Y EJECUCIÓN

Sistema General adscrito al área de reparto (m <sup>2</sup> )	-
Titularidad	Administración Autonómica
Iniciativa	Pública

## DETERMINACIONES DE ORDENACIÓN VINCULANTES

Deben prevalecer las determinaciones derivadas del Plan Especial de ordenación y adecuación paisajística y de ser asumidas las medidas correctoras del EIA.

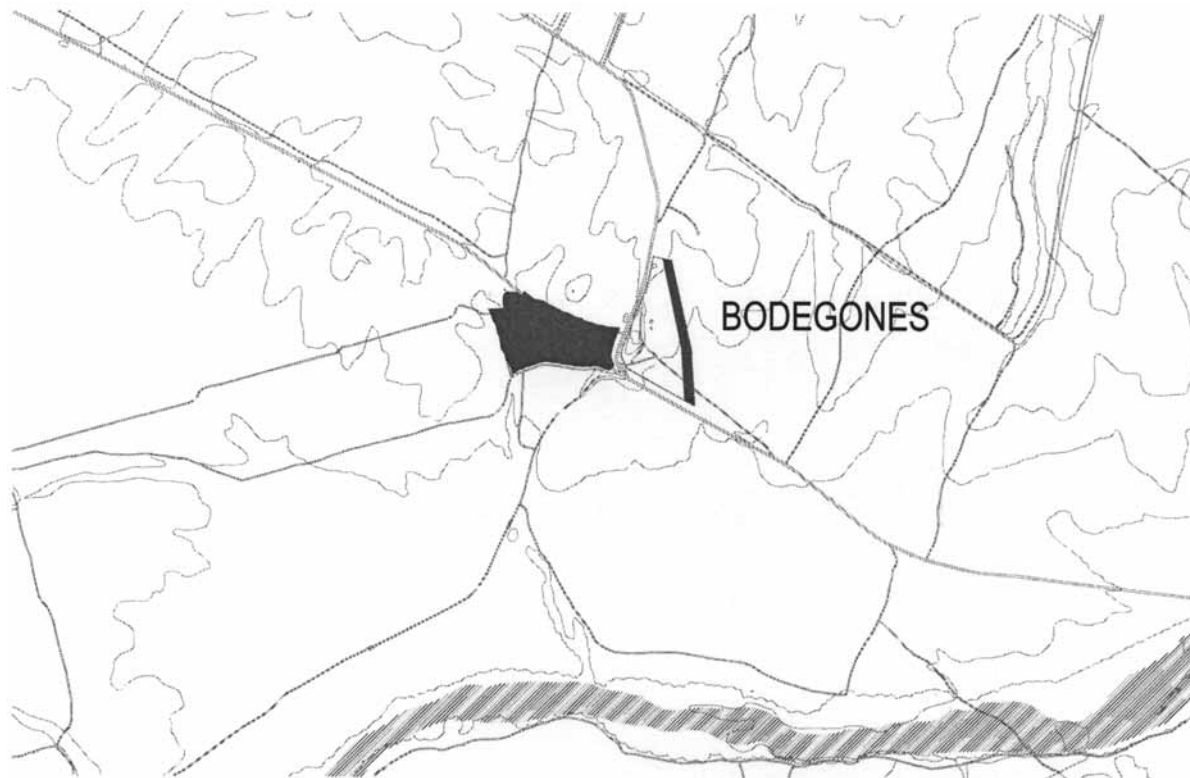
Dado que ambos poblados carecen de la correspondiente urbanización, el planeamiento de desarrollo de los mismos y en su caso los correspondientes proyectos de ejecución de las distintas redes deberán ser informados por esta Delegación con carácter previo a su ejecución, de modo que se establezcan cuantas medidas de corrección y protección se estimen oportunas. Respecto de lo anterior, se prestará especial atención a la realización de cualquier modificación, mejora o alteración de las actuales vías de comunicación a través de las que se acceden a los mismos, dada la alta incidencia sobre las poblaciones de linces por atropello que se registran en la actualidad.

Las depuradoras de ambos poblados deberán estar en funcionamiento con carácter previo a la utilización de las plazas hoteleras propuestas en cada uno de ellos.

## OBSERVACIONES

Es un Sistema General de espacios libres de carácter territorial que debe servir de apoyo a las actuaciones turísticas de los poblados forestales.

## SITUACIÓN S/E



PLAN ESPECIAL P.E.T.12

CARACTERÍSTICAS DE LA ORDENACIÓN

CONDICIONES DE DESARROLLO DEL ÁREA P.E.T.12

Ubicación	I
Denominación	El Porretal
Clase de Suelo	No urbanizable del hábitat rural diseminado
Instrumento de Desarrollo	Plan Especial de conservación y mejora del hábitat rural diseminado

Superficie bruta (m <sup>2</sup> )	2.802.552,73
Uso	-
Edificabilidad máxima (m <sup>2</sup> t/m <sup>2</sup> s)	0,1

USO GLOBAL

PROGRAMACIÓN. GESTIÓN Y EJECUCIÓN

OBJETIVOS

Sistema General adscrito al área de reparto (m <sup>2</sup> )	-
Titularidad	-
Iniciativa	Pública

La delimitación incluye suelos que constituyen el soporte físico de asentamientos rurales diseminados vinculados a la actividad agropecuaria cuyas características procede preservar.

El plan deberá ordenar este espacio y plantear las medidas que reduzcan su impacto sobre el medio natural, asegurando la convivencia de este asentamiento con los valores patrimoniales.

DETERMINACIONES DE ORDENACIÓN VINCULANTES

Propiciar la puesta en valor del patrimonio cultural.  
Dotar al ámbito de una estructura coherente y eficiente.  
Dotar al espacio de infraestructuras energéticas renovables.

OBSERVACIONES

SITUACIÓN S/E



PLAN ESPECIAL P.E.A.16

CONDICIONES DE DESARROLLO DEL ÁREA P.E.A.16

Ubicación	Almonte
Denominación	Puerta Doñana
Clase de Suelo	Sistema General
Instrumento de Desarrollo	Plan Especial de ordenación y adecuación paisajística

USO GLOBAL

Equipamientos y Espacios libres.

OBJETIVOS

Plantear un sistema general de equipamientos innovadores desde la perspectiva ambiental.

CARACTERÍSTICAS DE LA ORDENACIÓN

Superficie bruta (m <sup>2</sup> )	411.068,10
Uso	Equipamiento turístico de protección y difusión territorial
Edificabilidad máxima (m <sup>2</sup> t/m <sup>2</sup> s)	0,1

PROGRAMACIÓN. GESTIÓN Y EJECUCIÓN

Sistema General adscrito al área de reparto (m <sup>2</sup> )	-
Titularidad	Privada
Iniciativa	Pública

DETERMINACIONES DE ORDENACIÓN VINCULANTES

Deben prevalecer las determinaciones derivadas del Plan Especial de ordenación y adecuación paisajística y del Estudio de Impacto Ambiental.

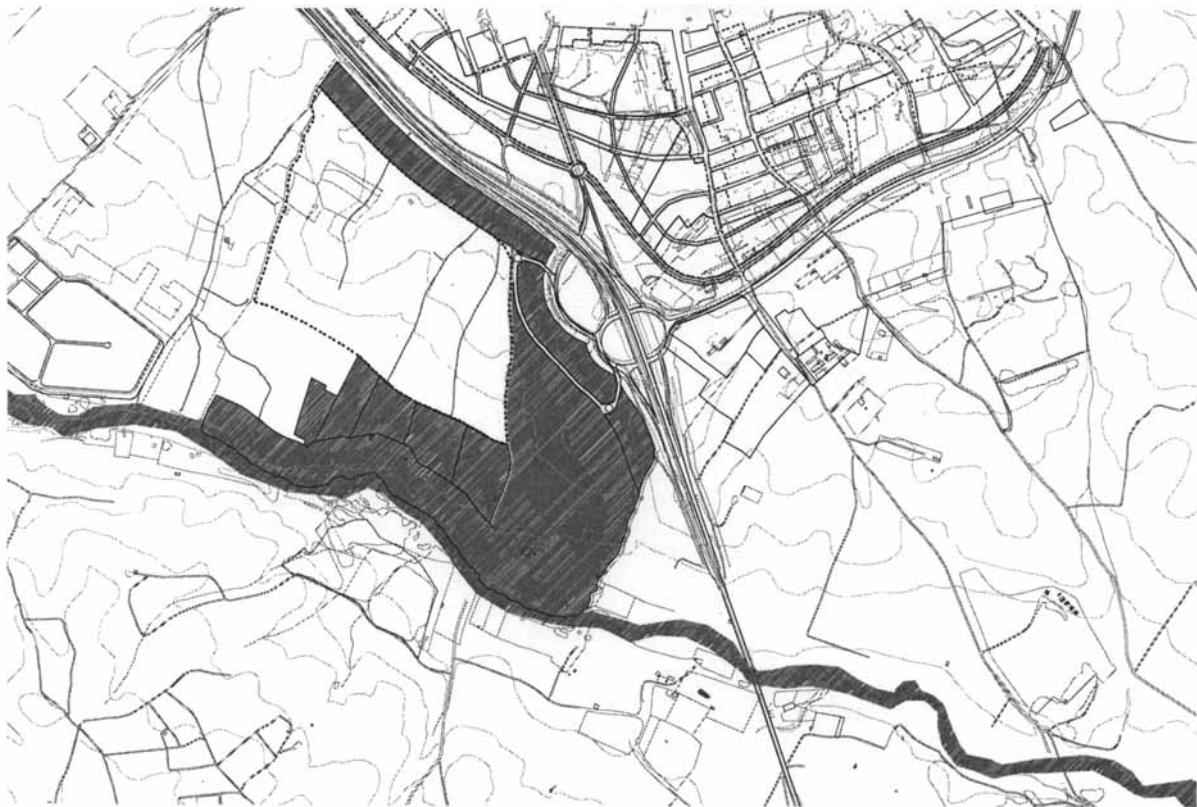
Este plan especial tendrá que asumir la apertura de viario AVT2 según las directrices de la Junta de Andalucía.

OBSERVACIONES

Sistema general de espacios libres (SGA2a): 49.787,62 m<sup>2</sup>, (SGA2b): 114.502,15 m<sup>2</sup> y (SGA2c): 39.555,58 m<sup>2</sup>.

Sistema general de equipamientos (SGA7a): 131.943,01 m<sup>2</sup>, (SGA7b): 20.953,28 m<sup>2</sup>, (SGA7c): 17.368,58 m<sup>2</sup>, (SGA7d): 14.178,12 m<sup>2</sup>, (SGA7e): 13.911,77 m<sup>2</sup> y (SGA7f): 8.867,99 m<sup>2</sup>.

SITUACIÓN S/E



Huelva, 14 de diciembre de 2007.- El Delegado, Gabriel Cruz Santana.

## PUBLICACIONES

### Título: **La Situación Social de las Mujeres en Andalucía 1990 - 2000**

Coordinadores: Fernando Aguiar  
Isabel García  
Manuel Pérez Yruela



#### CONTENIDO:

Estudio sobre la evolución de la situación de las mujeres andaluzas a lo largo de la última década del siglo XX en los ámbitos de la demografía, la familia, la educación, la salud, el empleo, el trabajo doméstico, la esfera pública y la violencia de género.

**Realización y edición:** Instituto Andaluz de la Mujer

**Año de edición:** 2001

**Distribuye:** Servicio de Publicaciones y BOJA

**Pedidos:** Servicio de Publicaciones y BOJA

Apartado Oficial Sucursal núm. 11. 41014-SEVILLA

También está a la venta en librerías colaboradoras

**Forma de pago:** El pago se realizará de conformidad con la liquidación que se practique por el Servicio de Publicaciones y BOJA al aceptar el pedido, lo que se comunicará a vuelta de correo

**P.V.P.:** 6,40 € (IVA incluido)

## PUBLICACIONES

**Título: Liderazgo Político de Mujeres**

Desde la Transición hacia la Democracia Paritaria

**Autora:** María F. Sánchez Hernández



**Realización y edición:** Instituto Andaluz de la Mujer

**Año de edición:** 2003

**Distribuye:** Servicio de Publicaciones y BOJA

**Pedidos:** Servicio de Publicaciones y BOJA

Apartado Oficial Sucursal núm. 11. 41014-SEVILLA

También está a la venta en librerías colaboradoras

**Forma de pago:** El pago se realizará de conformidad con la liquidación que se practique por el Servicio de Publicaciones y BOJA al aceptar el pedido, lo que se comunicará a vuelta de correo

**P.V.P.:** 11,69 € (IVA incluido)

FRANQUEO CONCERTADO núm. 41/63