



SUMARIO

1. Disposiciones generales

PÁGINA

CONSEJERÍA DE VIVIENDA Y ORDENACIÓN DEL TERRITORIO

Acuerdo de 17 de febrero de 2009, del Consejo de Gobierno, por el que se aprueba la propuesta de actuación para la implantación del Centro Tecnológico Avanzado de Energías Renovables de Andalucía, en el término municipal de Tabernas (Almería), y se declara de interés autonómico.

6

2. Autoridades y personal

2.1. Nombramientos, situaciones e incidencias

CONSEJERÍA DE ECONOMÍA Y HACIENDA

Resolución de 12 de marzo de 2009, de la Viceconsejería, por la que se adjudica puesto de trabajo de libre designación.

23

CONSEJERÍA DE GOBERNACIÓN

Orden de 2 de febrero de 2009, por la que se revoca el nombramiento del Presidente y Secretario de la Junta Arbitral de Consumo de la Comunidad Autónoma de Andalucía y se efectúan nuevos nombramientos.

23

CONSEJERÍA DE JUSTICIA Y ADMINISTRACIÓN PÚBLICA

Orden de 9 marzo de 2009, por la que se nombran funcionarios de carrera del Cuerpo de Técnicos de Grado Medio, Opción Informática (A2.2012).

23

Número formado por tres fascículos

Jueves, 19 de marzo de 2009

Año XXXI

Número 54 (1 de 3)

Edita: Servicio de Publicaciones y BOJA
CONSEJERÍA DE LA PRESIDENCIA
Secretaría General Técnica.
Dirección: Apartado Oficial Sucursal núm. 11. Bellavista.
41014 SEVILLA
Talleres: Servicio de Publicaciones y BOJA



Teléfono: 95 503 48 00*
Fax: 95 503 48 05
Depósito Legal: SE 410 - 1979
ISSN: 0212 - 5803
Formato: UNE A4

CONSEJERÍA DE TURISMO, COMERCIO Y DEPORTE

Resolución de 2 de marzo de 2009, de la Viceconsejería, por la que se adjudica puesto de trabajo de libre designación.

27

CONSEJERÍA DE EDUCACIÓN

Orden de 5 de marzo de 2009, por la que se cesan y nombran Consejeras del Consejo Escolar de Andalucía, por el grupo de representantes de las Diputaciones Provinciales de Andalucía.

27

UNIVERSIDADES

Resolución de 20 de febrero de 2009, de la Universidad de Córdoba por la que se nombra Profesor Titular Universidad a don Cristóbal Romero Morales.

27

2.2. Oposiciones y concursos

CONSEJERÍA DE EMPLEO

Resolución de 27 de febrero de 2009, de la Viceconsejería por la que se anuncia convocatoria pública para cubrir diversos puestos de libre designación.

28

Resolución de 3 de marzo de 2009, de la Viceconsejería, por la que se anuncia convocatoria pública para cubrir puesto de libre designación.

29

Resolución de 3 de marzo de 2009, de la Viceconsejería, por la que se anuncia convocatoria pública para cubrir puesto de libre designación.

30

CONSEJERÍA DE AGRICULTURA Y PESCA

Resolución de 24 de febrero de 2009, del Instituto Andaluz de Investigación y Formación Agraria, Pesquera, Alimentaria y de la Producción Ecológica, por la que se anuncia convocatoria pública para cubrir puesto de trabajo de libre designación, próximo a quedar vacante.

30

CONSEJERÍA DE SALUD

Resolución de 3 de marzo de 2009, de la Dirección Gerencia del Complejo Hospitalario de Jaén, por la que se convoca concurso de méritos para la cobertura de un puesto de Jefe de Grupo Administrativo que se cita.

31

UNIVERSIDADES

Resolución de 5 de marzo de 2009, de la Universidad de Granada, por la que se modifica la de 12 de febrero, por la que se convoca concurso público para la contratación de Profesorado para el curso 2008/2009.

35

Resolución de 4 de marzo de 2009, de la Universidad de Sevilla, por la que se convoca concurso público de méritos para la contratación de Profesores Contratados Doctores.

35

3. Otras disposiciones

PARLAMENTO DE ANDALUCÍA

Resolución de 4 de marzo de 2009, de la Presidencia, 8-09/RP-000001, sobre tramitación parlamentaria del procedimiento de acceso a los municipios andaluces al régimen de organización de los municipios de gran población.

40

CONSEJERÍA DE GOBERNACIÓN

Resolución de 7 de marzo de 2009, de la Delegación del Gobierno de Málaga, por la que se hace pública la nueva adjudicación como consecuencia de la renuncia que se cita.

41

CONSEJERÍA DE JUSTICIA Y ADMINISTRACIÓN PÚBLICA

Orden de 16 de febrero de 2009, por la que se aprueban los Estatutos del Colegio Oficial de Peritos e Ingenieros Técnicos Industriales de Granada, y se dispone su inscripción en el Registro de Colegios Profesionales de Andalucía.

41

Resolución de 9 de marzo de 2009, de la Dirección General de la Función Pública, por la que se emplaza a los terceros interesados en los procedimientos abreviados núm. 132/2009 y núm. 224/2009 ante la Sala de lo Contencioso-Administrativo, Sección Tercera, del Tribunal Superior de Justicia de Andalucía, con sede en Granada.

55

Resolución de 9 de marzo de 2009, de la Dirección General de la Función Pública, por la que se emplaza a los terceros interesados en el procedimiento abreviado núm. 251/2009 ante la Sala de lo Contencioso-Administrativo, Sección Primera, del Tribunal Superior de Justicia de Andalucía, con sede en Granada.

55

Resolución de 9 de marzo de 2009, de la Dirección General de la Función Pública, por la que se emplaza a los terceros interesados en el procedimiento abreviado núm. 2592/2008, ante la Sala de lo Contencioso-Administrativo, Sección Tercera, del Tribunal Superior de Justicia de Andalucía, con sede en Granada.

55

Resolución de 9 de marzo de 2009, de la Dirección General de la Función Pública, por la que se emplaza a los terceros interesados en el procedimiento abreviado núm. 2593/2008 ante la Sala de lo Contencioso-Administrativo, Sección Tercera, del Tribunal Superior de Justicia de Andalucía, con sede en Granada.

56

Resolución de 9 de marzo de 2009, de la Dirección General de la Función Pública, por la que se emplaza a los terceros interesados en el procedimiento abreviado núm. 57/2009 ante el Juzgado de lo Contencioso-Administrativo núm. Once de Sevilla.

56

Resolución de 9 de marzo de 2009, de la Dirección General de la Función Pública, por la que se emplaza a los terceros interesados en el procedimiento abreviado núm. 754/2008 ante el Juzgado de lo Contencioso-Administrativo núm. Diez de Sevilla.

56

Resolución de 9 de marzo de 2009, de la Dirección General de la Función Pública, por la que se emplaza a los terceros interesados en el procedimiento abreviado núm. 231/2009, ante la Sala de lo Contencioso-Administrativo, Sección Tercera, del Tribunal Superior de Justicia de Andalucía con sede en Granada.

56

Resolución de 9 de marzo de 2009, de la Dirección General de la Función Pública, por la que se emplaza a los terceros interesados en el procedimiento abreviado núm. 135/2009 ante la Sala de lo Contencioso-Administrativo, Sección Tercera, del Tribunal Superior de Justicia de Andalucía, con sede en Granada.

57

CONSEJERÍA DE EMPLEO

Resolución de 26 de febrero de 2009, de la Secretaría General Técnica, por la que se emplaza a los terceros interesados en el recurso contencioso-administrativo, Procedimiento Ordinario núm. 1048/2008, ante la Sección Tercera de la Sala de lo Contencioso-Administrativo del Tribunal Superior de Justicia de Andalucía con sede en Sevilla.

57

Resolución de 6 de marzo de 2009, de la Secretaría General Técnica, por la que se emplaza a los terceros interesados en el recurso contencioso-administrativo, Procedimiento Abreviado núm. 43/2009, ante el Juzgado de lo Contencioso-Administrativo núm. Siete de Sevilla.

57

Resolución de 9 de marzo de 2009, de la Secretaría General Técnica, por la que se emplaza a los terceros interesados en el recurso contencioso-administrativo, Procedimiento Abreviado núm. 759/2008, ante el Juzgado de lo Contencioso-Administrativo núm. Cinco de Sevilla.

58

Resolución de 5 de marzo de 2009, de la Dirección General de Trabajo y Seguridad Social, por la que se ordena la inscripción, depósito y publicación del Convenio Colectivo que se cita.

58

CONSEJERÍA DE AGRICULTURA Y PESCA

Resolución de 28 de enero de 2009, de la Delegación Provincial de Málaga, por la que se modifican las épocas de veda para la captura de la Chirla y la Coquina en el litoral de la provincia de Málaga.

66

CONSEJERÍA DE MEDIO AMBIENTE

Corrección de errores a la Orden de 9 de septiembre de 2008, por la que se acuerda la formulación de planes de mejora de la calidad del aire en determinadas zonas de Andalucía.

66

4. Administración de Justicia

JUZGADOS DE PRIMERA INSTANCIA

Edicto de 16 de febrero de 2009, del Juzgado de Primera Instancia núm. Seis de Almería (antiguo Mixto núm. Diez), dimanante del Procedimiento Verbal núm. 147/2008.

68

Edicto de 27 de febrero de 2009, del Juzgado de Primera Instancia núm. Veinticinco de Sevilla, dimanante de Autos núm. 1752/2008.

69

JUZGADOS DE PRIMERA INSTANCIA E INSTRUCCIÓN

Edicto de 3 de marzo de 2009, del Juzgado de Primera Instancia e Instrucción número Uno de Vélez Málaga, dimanante del Procedimiento Ordinario núm. 238/2006. (PD. 704/2009).

69

JUZGADOS DE VIOLENCIA SOBRE LA MUJER

Edicto de 6 de marzo de 2009, del Juzgado de Violencia sobre la Mujer núm. Uno de Huelva, dimanante de Divorcio Contencioso núm. 20/2008.

70

5. Anuncios

5.1. Subastas y concursos de obras, suministros y servicios públicos

CONSEJERÍA DE JUSTICIA Y ADMINISTRACIÓN PÚBLICA

Resolución de 9 de febrero de 2009, de la Delegación Provincial de Cádiz, por la que se declara desierto el concurso por procedimiento abierto para la contratación del servicio que se cita.

71

Resolución de 22 de enero de 2009, de la Delegación Provincial de Huelva, por la que se anuncia adjudicación definitiva de los contratos que se citan.

71

CONSEJERÍA DE EMPLEO

Resolución de 5 de marzo de 2009, por la que se hace pública la adjudicación definitiva del contrato que se cita.

71

CONSEJERÍA DE MEDIO AMBIENTE

Resolución de 2 de marzo de 2009, de la Dirección General de Gestión del Medio Natural, por la que se anuncia la contratación del suministro que se cita, por la vía de urgencia, por el procedimiento abierto. (PD. 703/2009).

72

EMPRESAS PÚBLICAS

Resolución de 11 de febrero de 2009, de la Gerencia Provincial de Sevilla del Ente Público Andaluz de Infraestructuras y Servicios Educativos, por la que se anuncia la adjudicación que se cita, por el procedimiento negociado, mediante la forma de varios criterios de adjudicación.

72

Resolución de 5 de marzo de 2009, de la Gerencia Provincial de Sevilla del Ente Público Andaluz de Infraestructuras y Servicios Educativos, por la que se anuncia la adjudicación que se cita, por el procedimiento abierto, mediante la forma de varios criterios de adjudicación.

73

Anuncio de 5 de marzo de 2009, de la Gerencia Provincial de Málaga de la Empresa Pública de Suelo de Andalucía, Oficina del Área de Rehabilitación del Centro Histórico de Málaga, sobre la licitación que se cita. (PD. 695/2009).

73

Anuncio de 12 de febrero de 2009, de Ferrocarriles de la Junta de Andalucía, de licitación de contrato de servicios que se cita. (PD. 702/2009).

74

5.2. Otros anuncios

CONSEJERÍA DE VIVIENDA Y ORDENACIÓN DEL TERRITORIO

Anuncio de 4 de febrero de 2009, de la Delegación Provincial de Córdoba, de Certificación del Acuerdo y Normas Urbanísticas del Plan General de Ordenación Urbanística en el municipio de Cabra (Expediente P-43/08), de aprobar definitivamente de manera parcial con suspensiones, por la Comisión Provincial de Ordenación del Territorio y Urbanismo de Córdoba, en sesión celebrada el día 29 de octubre de 2008.

75

Anuncio de 23 de febrero de 2009, de la Delegación Provincial de Córdoba, de Certificación del Acuerdo y Normas Urbanísticas de la Modificación del Plan General de Ordenación Urbanística, relativa a nuevo Sector de SUO Industrial SI-2 «Margen derecha A-306», en el municipio de Cañete de las Torres (expediente P-76/08), de aprobar definitivamente por la Comisión Provincial de Ordenación del Territorio y Urbanismo de Córdoba, en sesión celebrada el día 19 de diciembre de 2008.

75

CONSEJERÍA DE EMPLEO

Resolución de 27 de febrero de 2009, de la Dirección General de Formación para el Empleo del Servicio Andaluz de Empleo, por la que se hace pública la relación de subvenciones concedidas al amparo de la Orden que se cita.

81

Resolución de 27 de febrero de 2009, de la Dirección General de Formación para el Empleo del Servicio Andaluz de Empleo, por la que se hace pública la relación de subvenciones concedidas al amparo de la Orden que se cita.

81

Resolución de 27 de febrero de 2009, de la Dirección General de Formación para el Empleo del Servicio Andaluz de Empleo, por la que se hace pública la relación de subvenciones concedidas al amparo de la Orden que se cita.

82

Anuncio de 6 de marzo de 2009, de la Dirección General de Seguridad y Salud Laboral, por el que se notifican actos administrativos relativos a procedimientos sancionadores en materia de infracciones de Seguridad y Salud Laboral.

82

Anuncio de 9 de marzo de 2009, de la Dirección General de Seguridad y Salud Laboral, por el que se notifican actos administrativos relativos a procedimientos sancionadores en materia de infracciones de Seguridad y Salud Laboral.

82

CONSEJERÍA DE TURISMO, COMERCIO Y DEPORTE

Resolución de 6 de marzo de 2009, de la Delegación Provincial de Córdoba, por la que se hace pública la Resolución en la que se relacionan las solicitudes de infraestructuras y equipamientos deportivos que no reúnen los requisitos o no acompañan los documentos preceptivos exigidos en la convocatoria que se cita y se efectúa requerimiento de subsanación.

82

Resolución de 5 de marzo de 2009, de la Delegación Provincial de Huelva, por la que se hace pública la Resolución en la que se relacionan las solicitudes de Entidades Locales que no reúnen los requisitos exigidos en la convocatoria que se cita, correspondiente al ejercicio 2009, y se efectúa requerimiento de subsanación.

83

CONSEJERÍA DE AGRICULTURA Y PESCA

Resolución de 3 de diciembre de 2008, de la Delegación Provincial de Cádiz, por la que se hacen públicas las subvenciones concedidas en 2008 que se citan.

83

CONSEJERÍA DE EDUCACIÓN

Anuncio de 19 de febrero de 2009, de la Delegación Provincial de Sevilla, por la que se notifica comunicación de reintegro sobre el expediente que se cita.

83

CONSEJERÍA DE MEDIO AMBIENTE

Resolución de 17 de febrero de 2009, de la Delegación Provincial de Córdoba, por la que se somete al trámite de información pública el proyecto de Mejora de la CP-81 «De Obejo», tramo: entre los pp.kk. 8+000 y 13+485 en el término municipal de Obejo (Córdoba), promovido por la Diputación de Córdoba (Expte. AAU-CO-042). (PP. 510/2009).

84

AYUNTAMIENTOS

Anuncio de 11 de febrero de 2009, del Ayuntamiento de Arjona, de bases para la selección de plaza de Policía Local.

84

Anuncio de 11 de febrero de 2009, del Ayuntamiento de Arjona, de bases para la selección de plaza de Cabo de la Policía Local.

90

Anuncio de 12 de febrero de 2009, del Ayuntamiento de Los Palacios y Villafranca, para diversas plaza de funcionarios y personal laboral fijo.

95

IB, IFP, IES, CP

Anuncio de 10 de febrero de 2009, del IES José María Torrijos, de extravío de título de Graduado Escolar. (PP. 402/2009).

106

Anuncio de 22 de enero de 2009, del IES Los Ángeles, de extravío de título de Técnico Auxiliar. (PP. 230/2009).

106

NOTARÍAS

Edicto de 24 de febrero de 2009, de la Notaría de don Antonio Jesús Láinez Casado de Amezúa, del bien que se cita. (PP. 557/2009).

107

EMPRESAS

Anuncio de 29 de enero de 2009, de la Cámara Oficial de Comercio, Industria y Navegación de Cádiz, por el que se crean ficheros automatizados de carácter personal. (PP. 480/2009).

107

1. Disposiciones generales

CONSEJERÍA DE VIVIENDA Y ORDENACIÓN DEL TERRITORIO

ACUERDO de 17 de febrero de 2009, del Consejo de Gobierno, por el que se aprueba la propuesta de actuación para la implantación del Centro Tecnológico Avanzado de Energías Renovables de Andalucía, en el término municipal de Tabernas (Almería), y se declara de interés autonómico.

La Comunidad Autónoma de Andalucía tiene, conforme dispone el artículo 56.5 del Estatuto de Autonomía para Andalucía, competencia exclusiva en materia de ordenación del territorio.

La Ley 1/1994, de 11 de enero, de Ordenación del Territorio de la Comunidad Autónoma de Andalucía, en su artículo 38, establece que el Consejo de Gobierno podrá declarar de interés autonómico, por su especial relevancia derivada de su magnitud, su proyección económica y social o su importancia para la estructuración territorial de Andalucía, las actuaciones de carácter público contempladas en planes de ordenación del territorio y en planes con incidencia territorial, así como las actuaciones relativas a los ámbitos sectoriales citados en el Anexo II de la citada Ley 1/1994, de 11 de enero.

La Propuesta de Actuación para la implantación del «Centro Tecnológico Avanzado de Energías Renovables de Andalucía», situado en el término municipal de Tabernas, de la provincia de Almería, se ha redactado a los efectos de su declaración de interés autonómico, según lo dispuesto en el artículo 38 de la Ley 1/1994, de 11 de enero, de Ordenación del Territorio de la Comunidad Autónoma de Andalucía.

El sector de las energías renovables es uno de los sectores considerados estratégicos en Andalucía, y en el conjunto del territorio español. En este sentido la Administración General del Estado para la creación del Plan de Infraestructuras Científicas y Tecnológicas Singulares (ICTS), ha elaborado como paso previo el Mapa de ICTS, resultado del acuerdo entre las Comunidades Autónomas y el Estado, para afrontar el progreso de la ciencia experimental y el desarrollo tecnológico en España, incluyendo en dicho mapa 24 nuevas instalaciones, entre las que se encuentra la ICTS de Energías Renovables de Andalucía.

Esta actuación se enmarca, además, dentro del Convenio firmado el 15 de noviembre de 2006 con el Ministerio de Educación y Ciencia y la Consejería de Innovación, Ciencia y Empresa, con el objetivo común de promover el desarrollo de una investigación de excelencia que contribuya al avance del conocimiento y a elevar el nivel tecnológico de las empresas, según el Plan Nacional de I+D+i y el Plan Ingenio 2010 desde la Administración Estatal y el Plan de Innovación y Modernización de Andalucía desde la Administración Autonómica.

Por otra parte, el Centro Tecnológico Avanzado de Energías Renovables se localiza, dentro del Sistema Andaluz del Conocimiento, en la parte alta de la pirámide de los agentes tecnológicos según la calificación establecida en la Orden de 18 de septiembre de 2006, de la Consejería de Innovación, Ciencia y Empresa, por la que se establece la calificación de los agentes del Sistema Andaluz del Conocimiento y se crea el Registro Electrónico de agentes del Sistema Andaluz del Conocimiento.

También cabe decir que la actuación objeto de esta propuesta ya estaba contemplada en el Plan Energético de Andalucía 2003-2006, plan con incidencia en la ordenación del territorio, aprobado mediante Decreto 86/2003, de 1 de abril,

en el apartado de investigación, desarrollo e innovación, bajo la denominación entonces de «Centro de Innovación y Tecnología en Energía». En el Plan se establece que en este marco de actuación habrán de inscribirse las líneas específicas propuestas por el Plan Director de Innovación y Desarrollo Tecnológico para Andalucía, en el que se apuesta por la constitución de este Centro, al objeto de coordinar y desarrollar los campos de actuación prioritarios para la mejora del rendimiento energético de sistemas solares térmicos o para el desarrollo y demostración en tecnologías de producción, almacenamiento y distribución de hidrógeno.

El Centro Tecnológico Avanzado de Energías Renovables contempla, además de los objetivos de investigación, desarrollo tecnológico e innovación, fomentar y potenciar el desarrollo y mejora del tejido industrial de las energías renovables, mejorar la competitividad de las empresas del sector, reemplazar las tecnologías energéticas actuales por otras más sostenibles y respetuosas con el medio ambiente, y contribuir al incremento del uso de las energías renovables en Andalucía.

En su fase de desarrollo y construcción será un elemento dinamizador de la economía por la implicación que en ella tienen las empresas y, en su fase de explotación, por la dinámica económica que genera en sus entornos. Todo ello permitirá convertir Andalucía en una región líder mundial en energías renovables, tanto en producción como en tecnología. En definitiva contribuirá a mejorar el sistema energético de nuestra Comunidad y de España.

La especial relevancia del sector de las energías renovables, no sólo a escala regional, sino nacional, derivada de su magnitud, su proyección económica y social, y su importancia para la estructuración de Andalucía, justifican esta actuación de carácter público, y que la misma sea declarada de interés autonómico, conforme a lo dispuesto en el artículo 38 de la Ley 1/1994, de 11 de enero, como instrumento de carácter territorial que posibilita la implantación de la Actuación.

Con ello se logra un espacio adecuado para la promoción de la investigación, la innovación y el desarrollo tecnológico, la transferencia de tecnología, la difusión y la formación, en consonancia con los fines establecidos en la Ley 16/2007, de 3 de diciembre, de Ciencia y Conocimiento, y se contribuye a la modernización de Andalucía y a la mejora de la competitividad de sus empresas, consecuente con un mejor desarrollo sostenible y por tanto con la mejora de la calidad de vida de los ciudadanos.

Tras la iniciativa relativa a la implantación del Centro Tecnológico de Excelencia en Energías Renovables de Andalucía en el término municipal de Tabernas formulada por Orden de 2 de abril de 2007, de la Consejería de Innovación, Ciencia y Empresa, la Consejería de Obras Públicas y Transportes, actualmente Vivienda y Ordenación del Territorio, tras el Decreto del Presidente 10/2008, de 19 de abril, sobre reestructuración de Consejerías, mediante la Orden de 12 de febrero de 2008, inició la tramitación de la declaración de interés autonómico de la actuación denominada «Propuesta de Actuación de Interés Autonómico para la Implantación del Centro Tecnológico Avanzado de Energías Renovables de Andalucía» en el término municipal de Tabernas (Almería), con una extensión de 91,07 hectáreas en suelo no urbanizable de uso común, habiéndose sometido a los trámites de información pública y audiencia, y habiéndose solicitado los informes, dictámenes y pronunciamientos legalmente preceptivos, de acuerdo con la tramitación establecida en el artículo 38 de la Ley 1/1994, de 11 de enero.

La declaración de interés autonómico se produce mediante la presente aprobación por el Consejo de Gobierno de

la Propuesta de Actuación, a propuesta de la Consejería de Vivienda y Ordenación del Territorio.

A la vista de los antecedentes citados, en virtud de lo dispuesto en el artículo 38 de la Ley 1/1994, de 11 de enero, en el artículo 46.3 de la Ley 6/2006, de 24 de octubre, del Gobierno de la Comunidad Autónoma de Andalucía, y en el artículo 3.1.f) del Decreto 525/2008, de 16 de diciembre, por el que se regula el ejercicio de las competencias de la Comunidad Autónoma de Andalucía en materia de ordenación del territorio y urbanismo, a iniciativa de la Consejería de Innovación, Ciencia y Empresa y a propuesta del Consejero de Vivienda y Ordenación del Territorio, previa deliberación del Consejo de Gobierno, en su reunión del día 17 de febrero de 2009,

A C U E R D A

Primero. Aprobación.

De conformidad con lo dispuesto en el artículo 38 de la Ley 1/1994, de 11 de enero, de Ordenación del Territorio de la Comunidad Autónoma de Andalucía, se aprueba la Propuesta de Actuación para la Implantación del Centro Tecnológico Avanzado de Energías Renovables de Andalucía, en el término municipal de Tabernas (Almería), que se acompaña como Anexo al presente Acuerdo, y se declara de interés autonómico.

Segundo. Efectos.

La aprobación de la citada Propuesta de Actuación de Interés Autonómico tendrá los efectos previstos en el artículo 38.3 de la Ley 1/1994, de 11 de enero, de Ordenación del Territorio de la Comunidad Autónoma de Andalucía.

Tercero. Desarrollo y ejecución.

El impulso y desarrollo de la actuación corresponderá a la Consejería de Innovación, Ciencia y Empresa.

Cuarto. Facultad de desarrollo.

Se autoriza al titular de la Consejería de Innovación, Ciencia y Empresa para que, en el ámbito de sus competencias, dicte cuantas disposiciones y apruebe cuantos instrumentos sean necesarios para la ejecución del presente Acuerdo.

Quinto. Efectos.

El presente Acuerdo surtirá efectos a partir del día siguiente al de su publicación en el Boletín Oficial de la Junta de Andalucía.

Sevilla, 17 de febrero de 2009

MANUEL CHAVES GONZÁLEZ
Presidente de la Junta de Andalucía

JUAN ESPADAS CEJAS
Consejero de Vivienda y Ordenación del Territorio

PROPUESTA DE ACTUACIÓN DE INTERÉS AUTONÓMICO
PARA LA IMPLANTACIÓN DEL CENTRO TECNOLÓGICO
AVANZADO DE ENERGÍAS RENOVABLES DE ANDALUCÍA

T.M. DE TABERNAS (ALMERÍA)

Í N D I C E

MEMORIA

1. Objeto y justificación de la actuación.
2. Entidad promotora.
3. Descripción de la actuación.
 - 3.1. Funciones y líneas de trabajo del centro.

- 3.2. Instalaciones y equipamiento.
- 3.3. Ubicación de la actuación.
- 3.4. Accesibilidad a infraestructuras y servicios.
- 3.5. Financiación de la actuación.
4. Análisis de la incidencia de la actuación.
 - 4.1. Incidencia territorial y urbanística.
 - 4.2. Incidencia ambiental.
 - 4.3. Afecciones.
 - 4.3.1. Carreteras y caminos municipales.
 - 4.3.2. Patrimonio cultural y etnográfico.
 - 4.3.3. Construcciones.
 - 4.3.4. Líneas telefónicas.
 - 4.3.5. Otras afecciones.
5. Datos catastrales de los terrenos.
6. Conclusiones.

ANEJOS

- Anejo núm. 1. Reportaje fotográfico.
- Anejo núm. 2. Normas Urbanísticas vigentes del Municipio de Tabernas relativas a la regulación del Suelo No Urbanizable.

PLANOS

- Plano núm. 1. Situación y emplazamiento.
- Plano núm. 2. Elección de la ubicación.
- Plano núm. 3. Información: Ordenación vigente según las NNSS de Tabernas.
- Plano núm. 4. Información: Afecciones, infraestructuras y servicios.
- Plano núm. 5. Información: Propiedades.
- Plano núm. 6. Ordenación.

M E M O R I A

1. Objeto y justificación de la actuación.

La presente propuesta de actuación de interés autonómico para la implantación del «Centro Tecnológico de Excelencia en Energías Renovables de Andalucía», cuya denominación definitiva será «Centro Tecnológico Avanzado de Energías Renovables de Andalucía», situado en el término municipal de Tabernas de la provincia de Almería, se ha redactado a los efectos de su declaración de interés autonómico, según lo dispuesto en el artículo 38 de la Ley 1/1994, de 11 de enero, de ordenación del territorio de la Comunidad Autónoma de Andalucía.

Según dicho artículo se podrán declarar de interés autonómico las actuaciones de carácter público contempladas en planes de ordenación del territorio y planes con incidencia territorial por su especial relevancia, derivada de su magnitud, su proyección económica y social o su importancia para la estructuración territorial de Andalucía.

Esta actuación no precisa desarrollo urbanístico, ya que no requiere distinguir diferentes usos de suelo, ni calificación de los mismos, ni parcelación. En definitiva se trata por tanto, de una transformación de uso del suelo para investigación, instalándose para ello dispositivos de carácter efímero y restituibles.

El sector de las energías renovable es uno de los sectores considerados estratégicos en Andalucía. El Centro Tecnológico ayudará a impulsar la nueva economía del conocimiento, en la cual es el potencial innovador en ciencia y tecnología lo que motoriza un desarrollo sostenible. Dentro del Sistema Andaluz del Conocimiento este centro estará localizado en la parte alta de la pirámide de los agentes tecnológicos: Centro Tecnológico Avanzado. El Centro Tecnológico Avanzado de Energías Renovables de Andalucía está además ya identificado en el Mapa de Instalaciones Científicas y Tecnológicas Singulares, que es la primera fase para la creación del Plan de Infraestructuras Científicas y Tecnológicas Singulares (ICTS) de la Administración General del Estado.

Dicho Mapa de Instalaciones Científicas y Técnicas Singulares (ICTS) es el resultado del acuerdo entre las Comunidades Autónomas y el Estado para afrontar el progreso de la ciencia experimental y el desarrollo tecnológico en España. La necesidad de dotar a la comunidad científica de grandes infraestructuras para la investigación motivó la aprobación en la III Conferencia de Presidentes, celebrada el 11 de enero de 2007, de 24 nuevas Instalaciones Científicas y Técnicas Singulares (ICTS), entre las que se encuentra esta actuación como «Instalación de Energías Renovables (Andalucía)» y que junto a las 32 ya en marcha configuran el Mapa.

Además de la especial relevancia de la actuación objeto de esta propuesta, cabe decir que la misma ya estaba contemplada en el Plan Energético de Andalucía 2003-2006, Plan con incidencia en el territorio, en el apartado de investigación, desarrollo e innovación, bajo la denominación entonces de «Centro de Innovación y Tecnología en Energía». Se establece que en este marco de actuación, habrán de inscribirse las líneas específicas propuestas por el Plan Director de Innovación y Desarrollo Tecnológico para Andalucía, en el cual se apuesta por la constitución de este Centro, al objeto de coordinar y desarrollar los campos de actuación prioritarios para la mejora del rendimiento energético de sistemas solares térmicos o para el desarrollo y demostración en tecnologías de producción, almacenamiento y distribución de hidrógeno.

Aparte de los objetivos de investigación, desarrollo tecnológico e innovación, con este Centro se pretende fomentar el desarrollo y mejora del sector industrial de las energías renovables, reemplazar las tecnologías energéticas actuales por otras más sostenibles y respetuosas con el medio ambiente, y contribuir al incremento del uso de las energías renovables en Andalucía.

Con este Centro se contribuirá a la modernización de Andalucía y a la mejora de la competitividad de sus empresas, promoviendo la investigación, la innovación y el desarrollo tecnológico, la transferencia de tecnología, la difusión y la formación, tendentes a la consecución de un mejor desarrollo sostenible y a mejorar la calidad de vida de los ciudadanos.

Además, en su fase de desarrollo y construcción será un elemento dinamizador de la economía por la implicación que en ellas tienen las empresas, y en su fase de explotación por la dinámica económica que crea en sus entornos.

Todo ello permitirá convertir Andalucía en una región líder mundial en energías renovables, tanto en producción como en tecnología. En definitiva, contribuirá a mejorar el sistema energético de nuestra Comunidad y de España, teniendo en cuenta además que España es deficitaria en esta clase de infraestructuras.

El interés autonómico de la actuación queda por tanto justificado, desde una doble perspectiva, la socioeconómica y la territorial.

2. Entidad promotora.

Los datos del promotor de la actuación son los siguientes:

Consejería de Innovación, Ciencia y Empresa.
S-4111001F.
C/ Albert Einstein, s/n.
41071-Sevilla.

3. Descripción de la actuación.

La actuación se enmarca dentro del convenio firmado el 15 de noviembre de 2006 entre el Ministerio de Educación y Ciencia y la Consejería de Innovación, Ciencia y Empresa de la Junta de Andalucía, con el objetivo común de promover el desarrollo de una investigación de excelencia que contribuya al avance del conocimiento y a elevar el nivel tecnológico de las empresas, según el Plan Nacional de I+D+i y el Plan Ingenio 2010 desde la Administración Central, y el Plan de Innovación y Modernización de Andalucía desde la administración

de la Junta de Andalucía. En dicho convenio se contempla la aportación por parte de Ministerio de Educación y Ciencia a la Junta de Andalucía de 12,2 millones de euros, a través de un préstamo reembolsable.

De esta manera, el Centro Tecnológico Avanzado de Energías Renovables de Andalucía está ya identificado en el Mapa de Infraestructuras Científicas y Tecnológicas Singulares, que es la primera fase para la creación de un Plan de Infraestructuras Científicas y Tecnológicas Singulares (ICTS) de la Administración General del Estado.

El centro, situado en el término municipal de Tabernas, provincia de Almería, ocupará una superficie anexa a la Plataforma Solar de Tabernas de 91,07 hectáreas, no necesitando un desarrollo urbanístico posterior. Para el mejor desarrollo de su actividad contará además con instalaciones periféricas localizadas en espacios estratégicos, como en el Parque Tecnológico Geolit de Jaén para los trabajos relativos a la biomasa y en la zona del Campo de Gibraltar para proyectos sobre energía eólica.

Su objetivo fundamental es promocionar actividades de investigación científica, desarrollo tecnológico e innovación de interés en el campo de las energías renovables. Se pretende con ello potenciar el desarrollo industrial y mejorar la competitividad de las empresas del sector, aumentando su capacidad para desarrollar nuevos equipo y procesos. Sus líneas de trabajo se dirigirán prioritariamente a las energías solares térmicas y fotovoltaicas, a las tecnologías del hidrógeno y a las pilas de combustible.

El centro potenciará la transferencia de los resultados de las investigaciones que se realicen hacia las empresas del sector de las energías renovables y dará respuesta a las necesidades de los distintos actores en este campo.

Además, a través del área de formación se contribuirá a la generación de un colectivo de profesionales altamente cualificados para la concepción y dirección de los proyectos tecnológicos del sector demandados por el mercado.

3.1. Funciones y líneas de trabajo del centro.

El centro objeto de la presente propuesta de actuación responde a la caracterización de Centro Tecnológico Avanzado recogida en la Orden de 18 de septiembre de 2006, por la que se establece la calificación de los agentes del Sistema Andaluz del Conocimiento y se crea el Registro Electrónico de Agentes de dicho sistema. De hecho, la denominación que recibe finalmente es la de «Centro Tecnológico Avanzado de Energías Renovables de Andalucía», siendo gestionado por una fundación sin ánimo de lucro con personalidad jurídica propia, de carácter privado o mixto.

El centro estará diversificado tecnológicamente y geográficamente para atender a las necesidades de I+D en nuestra Comunidad. Dispondrá, por tanto, además de la sede de Almería, aprovechando las instalaciones anexas de la Plataforma Solar de Tabernas, de otras dos instalaciones; una en Cádiz, cerca del Estrecho de Gibraltar, donde estará el área de energía eólica, y otra en Jaén, donde estará el área de biomasa y cuya ubicación se prevé en el Parque Científico y Tecnológico del Aceite y del Olivar (GEOLIT).

El Centro Tecnológico Avanzado de Energías Renovables de Andalucía atenderá a las siguientes funciones:

- Fomento de la I+D+i y la transferencia de tecnología en las empresas del sector de las energías renovables y afines.
- Creación de un clima favorable para que las empresas se incorporen plenamente a la cultura de la innovación tecnológica en aras a incrementar su competitividad.
- Impulso de la investigación de excelencia en el campo de las energías renovables, mediante el apoyo a grupos de investigación de alto nivel científico que desarrollarán su actividad en el mismo.
- Impulso de la transferencia de tecnología y la innovación en el campo de las energías renovables, difundiendo la

investigación realizada en él, estableciendo canales estables de colaboración con las empresas del sector y proporcionando servicios de información, documentación, asesoramiento y asistencia técnica para el desarrollo de proyectos de I+D+i.

- Apoyo al desarrollo de líneas de formación de investigadores y técnicos, que permita disponer de profesionales altamente cualificados para dirigir los proyectos tecnológicos que demande el sector de las energías renovables.

- Estimulo de la cooperación y colaboración con otros centros e investigadores nacionales o extranjeros mediante la constitución y participación en redes temáticas de investigación relacionadas con su campo de actuación.

- Desarrollo de una política activa de búsqueda de financiación para los proyectos de investigación que lleve a cabo, con el objetivo final de garantizar su sostenibilidad, y velar por el uso eficiente de las infraestructuras y recursos disponibles para la investigación.

- Apoyo a la organización de reuniones científicas, congresos, seminarios y otras actividades similares cuya temática esté relacionada con la investigación en su campo de actividad.

Para llevar a cabo estas funciones, el Centro Tecnológico Avanzado de Energías Renovables implementará las siguientes líneas de trabajo:

a) Investigación y Desarrollo Tecnológico, que llevará a cabo la ejecución de proyectos completos de investigación, desarrollo e innovación en el campo de las energías renovables, en colaboración o bajo contrato. En estas actividades de I+D+i se podrán abordar todas las etapas asociadas al desarrollo de un nuevo equipo o proceso; desde la concepción hasta la preindustrialización, pasando por la caracterización de materiales y componentes, el diseño de prototipos y la validación de los mismos.

Las líneas fundamentales de investigación que desarrollará el centro serán:

- Mejora del rendimiento energético de sistemas solares térmicos.

- Desarrollo de equipos y sistemas de absorción con energía solar.

- Desarrollo de equipos y sistemas de energía solar a media y alta temperatura.

- Desarrollo de la energía solar a alta temperatura. Equipos y sistemas de hibridación y almacenamiento de energía.

- Desarrollo de sistemas de conexión a red de instalaciones fotovoltaicas.

- Desarrollo de software avanzado para el fomento de las energías renovables y el ahorro y eficiencia energética.

- Fomento de pilas de combustible y tecnologías del hidrógeno.

- Desarrollo y demostración de tecnologías de producción, almacenamiento y distribución de hidrógeno.

- Desarrollo de tecnologías y sistemas relacionados con el ahorro y la eficiencia energética, así como el fomento de las energías renovables en el sector doméstico.

- Otros relacionados con las energías renovables.

Además, se podrán desarrollar otras líneas de investigación en energías renovables, tales como la eólica, la biomasa y los biocombustibles, si bien el centro contará con instalaciones periféricas más centradas en estas últimas líneas en Cádiz y Jaén.

b) Difusión y Servicios de Transferencia Tecnológica, que proyectará hacia el exterior la investigación realizada en el centro, con la finalidad de potenciar las relaciones entre esa investigación y las empresas de energías renovables del entorno, y de intensificar las conexiones entre la capacidad de innovación del centro y las necesidades de los sectores productivos en este campo.

Para favorecer la transferencia tecnológica, el centro ofrecerá los siguientes servicios permanentes de apoyo a las empresas:

- Información y documentación.

- Realización de diagnósticos tecnológicos.

- Planteamiento de proyectos de cooperación y/o participación en programas europeos, nacionales y autonómicos.

- Asesoría técnica.

- Acceso a foros tecnológicos.

c) Formación, tanto interna como externa, que permita conseguir profesionales altamente cualificados para dirigir los proyectos tecnológicos que demande el mercado en el sector de las energías renovables.

La actividad de formación del centro irá dirigida a todas las empresas que lo demanden, y tendrá como principales objetivos atender a las necesidades específicas de su personal, propiciar el uso de la tecnología como herramienta habitual de trabajo y mejorar la cualificación de sus recursos humanos, todo ello con el fin último de impulsar la capacidad competitiva de las empresas del sector de las energías renovables.

Para la gestión del centro se ha constituido una Fundación, en la que se han integrado como miembros fundacionales a los siguientes patronos:

- La Agencia Andaluza de la Energía.

- Las Universidades andaluzas en las que existen centros y/o grupos de investigación de excelencia que desarrollan su actividad en el campo de las energías renovables.

- El Centro de Investigaciones Energéticas, Medioambientales y Tecnológicas (CIEMAT).

- Empresas relevantes del sector y dinamizadoras del territorio.

Con independencia de los socios que integren inicialmente la Fundación, quedará abierta la posibilidad de incorporación de nuevos miembros, en los términos en que se acuerde en los Estatutos.

La Agencia de Innovación y Desarrollo de Andalucía aportará la estructura y el marco jurídico necesario para la puesta en marcha de la Fundación y será la encargada de promover las infraestructuras tecnológicas que serán cedidas a la Fundación para su explotación y gestión. La Fundación, por su parte, se encargará de presentar cuantos documentos y proyectos sean necesarios para el desarrollo y ejecución de la actuación objeto de la declaración de interés autonómico.

3.2. Instalaciones y equipamientos.

El Centro Tecnológico abarcará una parcela con una superficie total de 91,07 hectáreas, estimándose la superficie construida total, necesaria para el desarrollo de la actividad investigadora, inicialmente en 3.000 m², y previéndose para ampliaciones futuras una edificabilidad total de 9.000 m². El diseño de los edificios será flexible, siendo aconsejable una estructura de módulos para poder adaptarse a futuros proyectos, de manera que permita ampliaciones sucesivas de acuerdo con las necesidades de la demanda.

Dicha superficie construida se localizará preferentemente en una franja anexa a la carretera autonómica A-349, respetando siempre las zonas de protección de la misma, y en ella se situarán las diferentes dependencias y servicios, con la siguiente distribución aproximada por zonas:

- Zona de despachos: 500 m² (20 m² cada uno).

- Laboratorios: 900 m² (300 m² cada uno).

- Biblioteca y sala de lectura: 50 m².

- Aulas: 300 m² (100 m² cada una).

- Zonas comunes: 50 m².

- Salas de reuniones: 150 m² (50 m² cada una).

- Almacenes: 75 m².

- Administración: 75 m².
- Sala de proyectos: 300 m² (150 m² cada una).
- Almacén taller: 150 m².

El resto de la parcela en la que se ubicará el centro se destinará, como máximo en un 70%, a la instalación de los equipos y dispositivos necesarios para las distintas investigaciones en energía renovable, principalmente en energía solar, que se llevarán a cabo. Dichas instalaciones tendrán un carácter provisional y efímero, siendo por tanto desmontables y reemplazables según la duración de los distintos experimentos que se vayan desarrollando.

No se afectará a los elementos del patrimonio etnográfico (aljibe y era) existentes en los terrenos, quedando integrados dentro de la ordenación definitiva y procediendo a su restauración en el caso de que fuera necesario, siempre bajo la supervisión de la Consejería de Cultura de la Junta de Andalucía.

Respecto a la existencia de cultivos en hilera de olivos, se garantizará que queden integrados en la ordenación definitiva del centro, bien en su ubicación actual, o mediante su trasplante a los distintos espacios libres con los que contará la instalación.

Con independencia de lo anterior, el Centro Tecnológico Avanzado de Energías Renovables de Andalucía contará con instalaciones periféricas localizadas en espacios estratégicos para el mejor desarrollo de su actividad, por ejemplo en el Parque Tecnológico Geolit de Jaén para trabajos relativos a la biomasa o en la zona del Campo de Gibraltar para proyectos sobre energía eólica.

3.3. Ubicación de la actuación.

La actuación se sitúa en la zona central de la provincia de Almería, concretamente en la comarca del Campo de Tabernas, y muy próximo al núcleo de población de Tabernas. Geográficamente, se ubica en el valle por el que discurre la Rambla de Tabernas, al sur de la Sierra de los Filabres y al norte de la Sierra Alhamilla.

Se trata de terrenos de topografía prácticamente llana con pendiente descendente hacia la Rambla de Tabernas, delimitados al oeste por la carretera autonómica A-349, al sur por una línea de transporte de energía eléctrica en alta tensión que discurre paralela a la carretera nacional N-340a, al este por la Rambla de los Nudos y al norte por una explotación agrícola de almendros de secano, en la actualmente se está implantando un huerto solar.

La selección final de los terrenos sobre los que se implantará el Centro Tecnológico Avanzado de Energías Renovables de Andalucía se ha efectuado mediante la realización de un análisis multicriterio, atendiendo siempre a que estuvieran próximos a la Plataforma Solar de Tabernas y al este de la carretera autonómica A-349 (ver planos núm. 1 «Situación» y núm. 2 «Elección de la ubicación»). Para la consecución de este objetivo se elaboraron en marzo de 2006 los «Estudios previos para la adquisición de terrenos en las proximidades de la Plataforma Solar de Tabernas. T.M. de Tabernas. Almería».

Considerando que los terrenos necesarios tendrían una superficie aproximada de 90 ha, se delimitó una zona contigua a la Plataforma Solar de Tabernas de aproximadamente 750 ha de superficie, detallada en el plano núm. 2 «Elección de la ubicación» del presente documento. Los trabajos realizados en los estudios previos consistieron fundamentalmente en:

1. Delimitación del ámbito de estudio.
2. Elaboración del parcelario de los terrenos.
3. Obtención de los datos catastrales de las distintas parcelas.
4. Análisis de la situación urbanística y ambiental de los terrenos.
5. Estudio de las posibles afecciones existentes en el ámbito de estudio, realizado mediante análisis cartográfico, fotogramétrico y trabajos de campo.

Una vez elaborados los estudios previos y analizados los resultados del análisis multicriterio realizado, dio comienzo un proceso de toma de decisiones en el que participaron la Agencia de Innovación y Desarrollo de Andalucía y el Consultor de los trabajos, llegando finalmente a la selección de los distintos predios.

Los terrenos finalmente seleccionados para la ubicación del «Centro Tecnológico Avanzado de Energías Renovables de Andalucía» se sitúan al norte de la Plataforma Solar de Tabernas y contiguos a ésta, discurriendo entre los límites de ambas propiedades una vía pecuaria, y siempre al este de la carretera autonómica A-349, con la que las parcelas limitan al oeste (ver planos núm. 1 y núm. 2). En la actualidad, al norte de las parcelas elegidas se está construyendo un huerto solar, coincidente con una finca anteriormente destinada al cultivo almendros en secano.

Las coordenadas UTM que definen los límites geográficos de los terrenos seleccionados son las siguientes:

- Límite este: Coordenada X = 558.111.
- Límite sur: Coordenada Y = 4.106.064.
- Límite oeste: Coordenada X = 556.812.
- Límite norte: Coordenada Y = 4.107.299.

La superficie total de la delimitación finalmente propuesta es de 91,07 hectáreas.

Dicha ubicación del centro objeto de la actuación se ha decidido atendiendo a criterios que conjugan situación estratégica, existencia de instalaciones básicas relacionadas con la actividad del centro ya operativas, costes de implantación, espacio disponible para la instalación inicial y para su futuro crecimiento, implantación y respaldo de empresas futuras clientes del centro, comunicaciones, etc.

Las cuestiones fundamentales que han influido en la selección definitiva del lugar de ubicación han sido las siguientes:

- Proximidad a la Plataforma Solar de Tabernas, que facilitará el establecimiento de sinergias entre ambos centros de investigación. Además, minimizará la necesidad de terreno adicional para la experimentación y simplificará la acometida a los distintos servicios.
- Proximidad a la red viaria, en concreto a la carretera autonómica A-349, que permitirá la ejecución de los accesos al Centro Tecnológico minimizando el coste de los mismos y su impacto en el medio.
- Topografía prácticamente llana, que facilitará los trabajos de urbanización, reduciendo su coste y los impactos ambientales derivados de la ejecución de los mismos.
- Que los terrenos no se encuentren incluidos dentro de los espacios recogidos en la Ley 2/1989, de 18 de julio, por la que se aprueba el Inventario de Espacios Naturales Protegidos y se establecen medidas adicionales para su protección. Además, que tampoco se incluyan dentro de los declarados como Lugares de Interés Comunitario (LIC) según la Directiva 92/43/CEE del Consejo, de 21 de mayo de 1992, relativa a la conservación de los hábitats naturales y de la fauna y flora silvestres, ni como Zona de Especial Protección para Aves (ZEPA).
- Minimización en la afección a las distintas actividades productivas (agrícolas, ganaderas, extractivas, etc.) existentes en el entorno de la Plataforma Solar de Tabernas.
- Que los terrenos se encuentren situados fuera de zonas de dominio público hidráulico, afección o policía de la red hidrográfica, y que no sean atravesados por vías pecuarias que pudiera condicionar determinados usos en sus zonas de afección.
- Minimización en la afección a las distintas construcciones rurales existentes en el entorno de la Plataforma Solar de Tabernas. Afectando, en el caso de resultar inevitable, a aquellas de menor entidad.

- Minimización en la afección a las redes de suministro eléctrico y de telefonía detectadas en la zona.

3.4. Accesibilidad a infraestructuras y servicios.

Como se mencionó con anterioridad, los terrenos en los que se ubicará el futuro Centro se sitúan al este de la carretera intercomarcal A-349 y contiguos a dicha vía (ver plano núm. 4 «Información: Afecciones, infraestructuras y servicios»). Esta cercanía a la carretera permitirá un acceso fácil a las instalaciones, que se establecerá a través de un único vial desde la carretera al edificio y se contemplará en el proyecto procedente, minimizando así el coste de ejecución del mismo y su impacto sobre el medio.

La proximidad a la Plataforma Solar de Tabernas simplificará la acometida a los distintos servicios (abastecimiento, saneamiento, electricidad y telefonía).

En la actualidad, el abastecimiento de agua a la Plataforma Solar se resuelve mediante la utilización de un sondeo de aguas subterráneas situado al este de la zona central de sus instalaciones (ver plano núm. 4 «Información: Afecciones, infraestructuras y servicios»). Las características técnicas de este sondeo son las siguientes:

- Profundidad total del sondeo = 100 m.
- Profundidad de colocación de la bomba = 85 m.
- Diámetro de la impulsión = 50 mm.
- Caudal extraído = 3 l/s.
- Nivel dinámico del sondeo en la actualidad = 40 m.
- Se encuentra electrificado mediante línea aérea.

Según datos de la Plataforma Solar, el equipo de impulsión tiene un régimen de funcionamiento de 8 horas al día. Por lo tanto, el balance de explotación actual es:

- Volumen diario demandado en la actualidad = 86,4 m³.
- Volumen diario máximo que puede extraerse = 259,2 m³.
- Volumen diario disponible para usos futuros = 172,8 m³.

Los recursos hídricos necesarios para el funcionamiento del futuro Centro Tecnológico serán demandados por los distintos laboratorios y oficinas con los que contará, y para el baldeo y limpieza de los equipos de investigación.

Los consumos diarios de los laboratorios y oficinas pueden estimarse en 40 l/m² de superficie construida, arrojando un valor diario para el Centro de:

- Consumo diario en laboratorios y oficinas = 3.000 m² x 0,04 m³/día = 120 m³/día.

La limpieza de los distintos equipos de investigación que se ubicarán al aire libre se estima que se realizará una vez cada dos meses (según indicaciones del personal de la Plataforma Solar en funcionamiento) y la ocupación de los mismos dentro de las parcelas se supone como máximo en un 50% de su superficie. Como se mencionaba anteriormente, la superficie destinada dentro del centro a la implantación de estos equipos de investigación será como máximo del 70%. Por lo tanto:

- Superficie del Centro Tecnológico = 91,07 ha.
- Superficie máxima destinada a equipos de investigación = 63,71 ha.
- Superficie estimada de baldeo y limpieza = 63,71 ha x 0,50 = 31,86 ha.
- Superficie estimada diaria de baldeo y limpieza = 318.600 m²/60 días = 5.300 m²/d.

La dotación de agua que se utilizará en las operaciones de baldeo y limpieza es de 1,5 litros por metro cuadrado y día, obteniéndose para el Centro:

El balance de explotación futuro estimado será el siguiente:

- Volumen diario demandado por el futuro Centro Tecnológico = 128 m³.
- Volumen diario demandado por la Plataforma Solar existente = 86,4 m³.
- Volumen diario total demandado en el futuro = 214,4 m³.
- Volumen diario máximo que puede extraerse = 259,2 m³.
- Volumen diario excedente del sondeo = 44,8 m³.

Por tanto, según las previsiones iniciales y a falta del proyecto de desarrollo posterior, los cálculos estimatorios de dotación aseguran el abastecimiento al futuro Centro Tecnológico con la utilización conjunta de dicho sondeo existente en la Plataforma Solar.

Por otro lado, dentro de una parcela incluida en los terrenos seleccionados para la implantación del centro se ha detectado la existencia de otro sondeo de aguas subterráneas (ver plano núm. 4 «Información: Afecciones, infraestructuras y servicios» y foto núm. 8 del Anejo núm. 1 «Reportaje fotográfico»), que en el caso de ser necesario podría estudiarse su inclusión en el sistema de abastecimiento a los centros de investigación.

Ante la hipotética situación de que se produjera en el futuro un descenso considerable de los niveles piezométricos del acuífero del Campo de Tabernas, se podría dotar hídricamente a la zona mediante la conexión a la conducción que traerá las aguas procedentes de la desaladora de Carboneras desde las balsas de Venta del Pobre (Níjar) hasta Tabernas. Esta actuación está siendo promovida por Aguas de la Cuenca Mediterránea, S.A. (Acuamed, S.A.) y se encuentra actualmente en fase de aprobación del proyecto de construcción.

El vertido de la red interna de saneamiento de la Plataforma Solar de Tabernas se resuelve mediante la utilización de distintas fosas sépticas distribuidas por la parcela del CIEMAT. Dada la lejanía a la red municipal de saneamiento existente, se analizará cual de los diferentes sistemas disponibles de depuración puede ser el más aconsejable para el nuevo centro.

En el plano núm. 4 «Información: Afecciones, infraestructuras y servicios» se han representado las distintas líneas eléctricas existentes en el entorno del futuro Centro Tecnológico. Una vez definidas las necesidades de potencia del centro, así como la capacidad de una posible línea de evacuación a ejecutar para la inyección de energía a la red, se consensuará con la empresa suministradora el lugar o lugares más adecuados para realizar las conexiones a las redes existentes.

Paralela al trazado de la carretera autonómica A-349, dentro de terrenos seleccionados para la implantación del centro, discurre un tendido aéreo de telefonía (ver plano núm. 4 «Información: Afecciones, infraestructuras y servicios»). Por lo tanto, será desde esta línea desde la que se dotará del servicio de telefonía al Centro Tecnológico.

3.5. Financiación de la actuación.

Aunque a largo plazo, el Centro podrá contar con una alta tasa de autofinanciación, en las primeras fases de su funcionamiento requerirá una fuerte financiación, procedente en su mayoría de los Presupuestos de nuestra Comunidad Autónoma. También deben contemplarse como ingresos procedentes del sector público los obtenidos a través de contratos-programas con la Red de Espacios Tecnológicos de Andalucía, así como los resultantes de la participación en convocatorias de ayudas (subvenciones competitivas) para actividades de I+D+i.

Para la creación y puesta en marcha de este Centro, el Ministerio de Educación y Ciencia y la Consejería de Innovación,

Ciencia y Empresa firmaron un convenio el 16 de noviembre de 2006, por el que el citado Ministerio aporta la cantidad de 12,2 millones de euros a través de un anticipo reembolsable.

Asimismo, el Consejo de Gobierno de 26 de diciembre de 2007, autoriza a la Consejería de Innovación, Ciencia y Empresa, la firma de un Convenio con la Agencia de Innovación y Desarrollo de Andalucía, en virtud del cual se instrumenta el otorgamiento de un crédito reembolsable para la financiación anticipada de las actividades de construcción y puesta en marcha del Centro Tecnológico avanzado de energías renovables de 12,2 millones de euros, que se hará efectivo a la firma del mismo con cargo a la aplicación presupuestaria 0.1.12.00.01.00. 821.01 .54A .0.

El coste estimado para la puesta en funcionamiento del Centro se desglosa en las siguientes partidas:

- Adquisición de terrenos: 2.500.000 euros.
- Honorarios y licencias: 600.000 euros.
- Obras (3.000 m² a 1.200 €/m²): 3.600.000 euros.
- Mobiliario general: 1.000.000 de euros.
- Equipamiento científico: 4.500.000 euros.

Para atender a los gastos de funcionamiento, el Centro contará con los recursos económicos que provengan de las aportaciones que realicen las entidades asociadas en el momento de la constitución de la Fundación o con posterioridad; las subvenciones, ayudas públicas o donaciones que pudiera recibir; el rendimiento de su propio patrimonio y los precios por la prestación de los servicios que realice.

4. Análisis de la incidencia de la actuación.

En los siguientes apartados se analiza la incidencia territorial y ambiental de la actuación, determinándose el grado de integración de la misma con la planificación y la ordenación vigente.

4.1. Incidencia territorial y urbanística.

Como se mencionó con anterioridad, el ámbito seleccionado se sitúa a escala provincial en la zona central de la provincia de Almería, concretamente en la comarca del Campo de Tabernas, y muy próximo al núcleo de población de Tabernas. Geográficamente, se ubica en el valle por el que discurre la Rambla de Tabernas, al sur de la Sierra de los Filabres y al norte de la Sierra Alhamilla.

En el Campo de Tabernas, como ha sucedido en otras comarcas de la provincia, el proceso de crecimiento económico iniciado a finales de los años 60 en Almería estuvo acompañado de una profunda pérdida de población, motivada por la redistribución espacial de la misma. La tendencia que comenzó a perfilarse entonces no ha hecho más que consolidarse e intensificarse con el paso del tiempo. Dicha tendencia ha consistido, básicamente, en la concentración masiva de los efectivos demográficos en las comarcas costeras y en la despoblación, con pocas excepciones, de las comarcas interiores de la provincia. Este retroceso demográfico de la comarca queda claramente reflejado en su tasa porcentual de incremento de población entre los años 1982 y 2004, que se sitúa en -30,9% (según datos del Instituto Nacional de Estadística y del Instituto de Estadística de Andalucía). La necesidad de recursos humanos para el desarrollo de las distintas actividades del «Centro Tecnológico Avanzado de Energías Renovables de Andalucía» posibilitará la variación de esta tendencia demográfica.

La superficie finalmente seleccionada se sitúa al norte de la Plataforma Solar de Tabernas y contigua a ésta, discurrendo entre los límites de ambas propiedades una vía pecuaria. El límite oeste de los terrenos lo conforma la carretera autonómica A-349, vía intercomarcal que conecta el Campo de Tabernas con la comarca del Valle del Almanzora. La ubicación seleccionada para el nuevo «Centro Tecnológico Avanzado de Energías Renovables de Andalucía», anexa a la Plataforma

Solar existente, hará que no se produzcan incidencias significativas por la posible ocupación de terrenos por los que en el futuro pudiera discurrir el enlace por autovía previsto entre estas dos comarcas.

Con la entrada en vigor de la Ley de Ordenación Urbanística de Andalucía (LOUA), de 11 de diciembre de 2002, dio comienzo un proceso de adaptación de las Normas Subsidiarias y Planes Generales existentes en Andalucía a dicha nueva normativa urbanística de la Comunidad Autónoma, que se encuentra en la actualidad en distintas fases de desarrollo en los municipios de la provincia de Almería. El proceso de adaptación para el municipio de Tabernas está situado en estos momentos en la fase previa a la aprobación inicial del Plan por parte del Pleno del Ayuntamiento.

En dicho Avance del Plan General de Ordenación Urbana de Tabernas, los terrenos seleccionados para la ubicación del Centro Tecnológico de Energías Renovables de Andalucía aparecen incluidos dentro de una zona clasificada como «Zona de instalaciones solares fotovoltaicas».

La figura de planeamiento vigente en la actualidad para el término municipal de Tabernas son las Normas Subsidiarias aprobadas definitivamente el día 10 de marzo de 1998, además de las distintas modificaciones puntuales y resto de figuras de desarrollo de planeamiento que hayan sido tramitadas desde dicha aprobación.

Según dichas Normas Subsidiarias, los terrenos sobre los que se pretende desarrollar la actividad objeto del presente proyecto de actuación se encuentran dentro de la clasificación de Suelo No Urbanizable. Dentro del Suelo No Urbanizable están incluidos en el denominado Suelo No Urbanizable de Uso Común, definido como aquellas zonas de Suelo No Urbanizable que no son de especial protección, ni núcleo o entorno existente.

Destacar que en el artículo de 4.1.2.1. del Título IV de la Normativa Urbanística de Tabernas, en el que se detallan las normas generales de edificación aplicables al Suelo No Urbanizable, se dice que se admitirá la construcción de edificaciones e instalaciones de utilidad pública o interés social que hayan de emplearse en el medio rural, considerándose en este apartado el Centro de Estudios de la Energía existente. Respecto a las tipologías constructivas, se menciona en el artículo 3.3 que, en casos excepcionales, el Ayuntamiento podrá admitir edificaciones de hasta 3 alturas siempre debidamente justificadas, no estableciéndose limitación alguna de alturas para el Centro de Estudios de la Energía.

En el anejo núm. 2 se ha incluido copia de las normas urbanísticas vigentes del municipio de Tabernas en lo relativo a la regulación del suelo no urbanizable y en el plano núm. 3 la situación urbanística de los terrenos seleccionados y los de su entorno.

4.2. Incidencia ambiental.

Los terrenos en los que se ubicará el Centro Tecnológico Avanzado de Energías Renovables de Andalucía no se encuentran incluidos dentro de los espacios recogidos en la Ley 2/1989, de 18 de julio, por la que se aprueba el Inventario de Espacios Naturales Protegidos y se establecen medidas adicionales para su protección. Además, tampoco se incluyen dentro de los declarados como Lugares de Interés Comunitario (LIC) según la Directiva 92/43/CEE del Consejo, de 21 de mayo de 1992, relativa a la conservación de los hábitats naturales y de la fauna y flora silvestres, ni como Zona de Especial Protección para Aves (ZEPA).

Se trata de una zona altamente antropizada, en la que las parcelas más naturalizadas se corresponden con antiguas explotaciones cerealistas en desuso en la actualidad. Estas parcelas han sido colonizadas fundamentalmente por pies aislados de Retama sphaerocarpa (ver foto 3 del anejo fotográfico y la fotografía aérea que se incluye al comienzo de dicho anejo). La existencia de distintos elementos etnográficos certifica el pasado agrícola de estos terrenos, ya que se ha constatado

la presencia de antiguos cortijos (ver fotos 11 y 12), una era, un aljibe (ver foto 10), diversos balates de mampostería en seco y plantaciones en hilera de chumberas y olivos (ver plano núm. 6 «Ordenación»).

Respecto a la existencia de cultivos en hilera de olivos, se garantizará que queden integrados en la ordenación definitiva del centro, bien en su ubicación actual, o mediante su trasplante a los distintos espacios libres con los que contará la instalación.

El resto de los terrenos son explotados, hoy en día, con fines agrícolas, ganaderos y cinegéticos, lo que hace que gran parte de la superficie afectada sea periódicamente roturada (ver fotos 2, 4 y 12 del anejo fotográfico).

En el análisis de la documentación ambiental existente se ha comprobado la presencia en el entorno de un hábitat de interés comunitario, en concreto se trata del hábitat 6220 «Zonas subestépicas de gramíneas y anuales del Thero-Brachypodietea», según la Directiva 97/62/CEE del Consejo, de 27 de octubre de 1997, por la que se adapta al progreso científico y técnico la Directiva 92/43/CEE, relativa a la conservación de los hábitats naturales y de fauna y flora silvestres. Este hábitat se corresponde con prados o pastizales vivaces, dominados por gramíneas ricas en terófitos, con óptimo en los pisos termomediterráneo y mesomediterráneo bajo ombroclima seco o semiárido. Se trata de herbazales instalados en climas secos, sobre sustratos de naturaleza ácida o básica, en suelos en general poco desarrollados. Durante los trabajos de campo efectuados para la elaboración del presente documento no se ha constatado la existencia de este hábitat en la zona en la que se ubicará el futuro centro tecnológico, motivado fundamentalmente por la elevada presión de humana, pasada y presente, a la que se ha visto sometida por las distintas actividades agropastoriles.

Además, es importante destacar que el hábitat de interés comunitario no fue incluido dentro de la propuesta de Lugares de Interés Comunitario (LIC) de Andalucía (fase inicial para la declaración de las ZEC, zonas especiales de conservación), con lo cual no es de aplicación el artículo 6.3 de la Directiva 92/43/CEE en lo relativo a las zonas de especial conservación, en el que se establece que cualquier plan o proyecto que pueda afectar de forma apreciable a los lugares de interés comunitario deberá ser sometido a una adecuada evaluación de las repercusiones relativas a la conservación de dicho lugar.

La selección de terrenos próximos a infraestructuras y edificaciones existentes reducirá considerablemente el impacto ambiental de las nuevas instalaciones respecto a la adopción de espacios aislados, fundamentalmente por los siguientes motivos:

- La ubicación del Centro Tecnológico en un entorno que en la actualidad cuenta al sur con la Plataforma Solar de Tabernas, un huerto solar en ejecución al norte de la zona de estudio y una extensión destinada a la promoción de viviendas unifamiliares con parcelas en el límite noreste del huerto solar, denominada «Huertos familiares de Tabernas», denota el alto grado de antropización del entorno, reduciéndose la extensión del impacto global de la actuación proyectada, en comparación con la selección de espacios aislados más naturalizados.

- La contigüidad a la carretera intercomarcal evitará la necesidad de ejecutar un vial de acceso al centro tecnológico, reduciéndose la extensión del impacto motivada por la ocupación de los terrenos de dicho acceso.

- La contigüidad a la Plataforma Solar existente reducirá los impactos derivados de la implantación de los distintos servicios públicos, tales como abastecimiento, saneamiento, electricidad y telefonía. Esta reducción de impactos también será evaluable durante la fase de explotación del complejo.

- La selección de unos terrenos con una topografía prácticamente llana reducirá considerablemente el movimiento de tierras necesario para la urbanización de la zona, permitiendo

optimizar el balance de tierras, reducir la emisión de sólidos en suspensión a la atmósfera durante los trabajos de movimiento de tierras y minimizar el impacto visual motivado por los desmontes y terraplenes.

El mayor de los impactos asociados al futuro centro tecnológico presentará una escala global y será altamente positivo, ya que se facilitará a las empresas del sector de las energías renovables servicios de investigación, formación, apoyo técnico y financiero, así como la transferencia de tecnología e investigación. Sus líneas de trabajo se dirigirán prioritariamente a las energías solares térmicas y fotovoltaicas, a las tecnologías del hidrógeno y a las pilas de combustible. El centro potenciará la transferencia de los resultados de las investigaciones que se realicen hacia las empresas del sector de las energías renovables y pretende dar respuesta a las necesidades de los distintos actores de este campo. Estas actividades permitirán el desarrollo y mejora de los distintos sistemas de generación y utilización de energía procedente de recursos renovables, reduciéndose de manera considerable el impacto ambiental a escala global ocasionado por las fuentes de energía convencionales, utilizadas con mayor profusión en la actualidad.

Además, a escala local es necesario destacar que el Centro Tecnológico Avanzado de Energías Renovables de Andalucía provocará un elevado impacto positivo en el medio socioeconómico de la comarca, según se detalla en el epígrafe anterior, tanto por la generación directa como indirecta de puestos de trabajo.

En cualquier caso, en las posteriores fases de desarrollo del centro tecnológico, que finalizarán con su ejecución y puesta en funcionamiento, se adoptarán cuantas medidas correctoras de índole ambiental sean necesarias para la adecuada integración del mismo en su entorno y la minimización de los impactos ambientales derivados de las fases de ejecución y funcionamiento de las instalaciones.

Como resultado del análisis de los datos catastrales y de las gestiones efectuadas ante la Consejería de Medio Ambiente, administración competente en la materia, se ha constatado la existencia de una vía pecuaria en el ámbito de estudio. Se trata del Cordel de Granada a Almería, que con un ancho de 37,61 m. recorre los terrenos de este a oeste, situándose contigua al vallado perimetral norte de la Plataforma Solar (ver foto núm. 2 del «Anejo 1. Reportaje fotográfico»). En el plano núm. 4 «Información: Afecciones, infraestructuras y servicios» queda reflejado el trazado preciso de esta vía pecuaria.

La normativa en vigor de especial interés relacionada con las vías pecuarias es la siguiente:

- Ley 3/1995, de 23 de marzo, de Vías Pecuarias (BOE núm. 71, de 24.3.95).

- Decreto 155/1998, de 21 de julio, por el que se aprueba el Reglamento de Vías Pecuarias de la CAA (BOJA núm. 87, de 4.8.98).

Según el Reglamento de Vías pecuarias de Andalucía se definen como vías pecuarias las rutas o itinerarios por donde discurre o ha venido discuriendo tradicionalmente el tránsito ganadero. Las vías pecuarias podrán ser también destinadas a otros usos compatibles y complementarios, en términos acordes con su naturaleza y fines, dando prioridad al tránsito ganadero y otros usos rurales, e inspirándose en el desarrollo sostenible y el respeto al medio ambiente, al paisaje y al patrimonio natural y cultural. Las vías pecuarias, cuyo itinerario discurre por el territorio andaluz, son bienes de dominio público de la Comunidad Autónoma de Andalucía y, en consecuencia, inalienables, imprescriptibles e inembargables. Corresponde a la Consejería de Medio Ambiente el ejercicio de las competencias en materia de vías pecuarias.

La totalidad de las actuaciones a desarrollar en el Centro Tecnológico garantizarán el cumplimiento de lo dispuesto en

dicha Ley 3/1995, de 23 de marzo, de Vías Pecuarias, y en el Reglamento que la desarrolla. Se respetará el ancho total de la vía pecuaria, estudiándose con posterioridad, si se diese el caso, la viabilidad del desvío de la misma. Además, se solicitarán cuantos permisos sean preceptivos ante la Consejería de Medio Ambiente.

4.3. Afecciones.

Durante la elaboración en marzo de 2006 de los «Estudios previos para la adquisición de terrenos en las proximidades de la Plataforma Solar de Tabernas. T.M. de Tabernas. Almería» se constató la existencia de una serie de afecciones en el entorno de la Plataforma, quedando reflejadas en el plano núm. 4 «Información: Afecciones, infraestructuras y servicios» del presente documento. Estas afecciones tuvieron especial relevancia en la selección final de los terrenos en los que se ubicará el nuevo centro tecnológico.

Las afecciones existentes en el ámbito de los terrenos que definitivamente han sido propuestos para la implantación Centro Tecnológico Avanzado de Energías Renovables de Andalucía son:

- Carretera Autonómica A-349, en el límite oeste de los terrenos.
- Camino Municipal del Marchalico.
- Edificaciones y construcciones de escaso valor o en ruinas.
- Existencia de una línea aérea de telefonía.
- Existencia de una vía pecuaria en el límite sur de los terrenos.
- Existencia de una línea de drenaje que atraviesa los terrenos de norte a sur.
- Sondeo de extracción de aguas subterráneas.

4.3.1. Carreteras y caminos municipales.

Los terrenos se encuentran delimitados al oeste por la carretera A-349, siendo la única carretera con la que dichos terrenos limitan. Se trata de una vía no incluida dentro de la Red de Interés General del Estado, cuya titularidad y competencias corresponden por lo tanto a la Junta de Andalucía, ya que es una carretera intercomarcal que une la comarca del Campo de Tabernas con la del Valle del Almanzora.

Esta contigüidad a la carretera autonómica garantizará y facilitará la accesibilidad del tráfico rodado a la futura instalación, mediante la obtención de los preceptivos permisos de la Consejería de Obras Públicas y Transportes.

Desde el año 2001, en el que se aprobó la vigente Ley de Carreteras de Andalucía (12 de julio de 2001), la Comunidad Autónoma de Andalucía cuenta con un marco normativo propio para el ejercicio de sus competencias exclusivas en materia de carreteras.

Según la clasificación propuesta por dicha Ley de Carreteras de Andalucía, la A-349 se encuadra dentro de la Red de Especial Interés Autonómico, por ser una vía intercomarcal perteneciente a la Red Principal Autonómica.

Las distintas zonas de afección de la carretera A-349 tienen los siguientes anchos:

- Zona de dominio público adyacente: 3 m.
- Zona de servidumbre legal: 8 m.
- Zona de afección: 50 m.
- Zona de no edificación: 50 m.

En el plano núm. 4 «Información: Afecciones, infraestructuras y servicios» se ha representado la zona de no edificación de la vía.

A continuación se reproducen los artículos de la citada ley de carreteras especialmente relacionados con las posibles afecciones de la carretera autonómica a los terrenos incluidos en el ámbito de estudio.

Artículo 12. Zona de dominio público adyacente.

La zona de dominio público adyacente a las carreteras está formada por dos franjas de terreno, una a cada lado de las mismas, de ocho metros de anchura en las vías de gran capacidad, y de tres metros de anchura en las vías convencionales, medidos en horizontal desde la arista exterior de la explanación y perpendicularmente a la misma...

Artículo 53. Zonas de protección de las carreteras.

A los efectos de la presente Ley, para la protección de las carreteras se establecen cuatro zonas:

- a) De dominio público adyacente, según lo establecido en el artículo 12 de esta Ley.
- b) De servidumbre legal.
- c) De afección.
- d) De no edificación.

Artículo 54. Zona de servidumbre legal.

1. La zona de servidumbre legal de las carreteras consiste en dos franjas de terreno, una a cada lado de las mismas, delimitadas interiormente por la zona de dominio público adyacente y exteriormente por dos líneas paralelas a las aristas exteriores de la explanación, y a una distancia de veinticinco metros en vías de gran capacidad y de ocho metros en las vías convencionales, medidos en horizontalmente y perpendicularmente desde las citadas aristas.

2. La Administración podrá utilizar la zona de servidumbre legal para cuantas actuaciones requiera el interés general, la integración paisajística de la carretera y el mejor servicio del dominio público viario...

Artículo 55. Zona de afección.

1. La zona de afección de las carreteras consiste en dos franjas de terreno, una a cada lado de las mismas, delimitadas interiormente por la zona de servidumbre legal y exteriormente por dos líneas paralelas a las aristas exteriores de la explanación y a una distancia de cien metros en vías de gran capacidad, de cincuenta metros en vías convencionales de la red principal y de veinticinco metros en el resto de las carreteras, medidos en horizontal y perpendicularmente desde las citadas aristas...

Artículo 56. Zona de no edificación.

1. La zona de no edificación de las carreteras consiste en dos franjas de terreno, una a cada lado de las mismas, delimitadas interiormente por las aristas exteriores de la calzada y exteriormente por dos líneas paralelas a las citadas aristas y a una distancia de cien metros en las vías de gran capacidad, de cincuenta metros en las vías convencionales de la red principal y de veinticinco metros en el resto de carreteras, medidos en horizontal y perpendicularmente desde las citadas aristas...

Artículo 57. Accesos a las carreteras.

1. La Administración titular podrá limitar la construcción de accesos a las carreteras para la protección de las mismas y establecer, con carácter obligatorio, los lugares en los que tales accesos puedan construirse...

Artículo 63. Uso de la zona de dominio público adyacente.

1. En la zona de dominio público adyacente, definida en el artículo 12 de la presente Ley, podrán realizarse aquellas obras, instalaciones o actuaciones que exija la prestación de un servicio público de interés general y siempre previa la correspondiente autorización o concesión del propio servicios público, sin perjuicio de las posibles competencias concurrentes en la materia...

Artículo 64. Uso de las restantes zonas de protección.

1. Dentro de la zona de servidumbre legal en ningún caso podrán realizarse obras, ni instalaciones, ni, en general, cua-

lesquiera otras actuaciones que impidan la efectividad de la servidumbre legal o que afecten a la seguridad vial...

2. Para realizar en la zona de afección cualquier tipo de obras o instalaciones, fijas o provisionales, modificar las existentes, o cambiar el uso o destino de las mismas, se requerirá la previa autorización administrativa...

3. En la zona de no edificación está prohibido realizar cualquier tipo de obra de construcción, reconstrucción o ampliación, a excepción de las que resulten imprescindibles para la conservación y mantenimiento de las construcciones ya existentes, y siempre previa correspondiente autorización administrativa, sin que esta limitación genere derecho a indemnización alguna.

No obstante, se podrá autorizar la colocación de instalaciones fácilmente desmontables y cerramientos diáfanos en la parte de la zona de no edificación que quede fuera de la zona de servidumbre legal, siempre que no se mermen las condiciones de visibilidad y la seguridad de la circulación vial.

La totalidad de las actuaciones a desarrollar en el Centro Tecnológico garantizarán el cumplimiento de lo dispuesto en dicha Ley 8/2001, de 12 de julio, de Carreteras de Andalucía, así como lo dispuesto en la Orden Ministerial de 16 de diciembre de 1997, por la que se regulan los accesos a las carreteras del Estado, las vías de servicio y la construcción de instalaciones de servicio, para lo cual se solicitará en su momento las autorizaciones correspondientes.

Respecto a la existencia de caminos municipales, se ha constatado la presencia del Camino Municipal del Marchalico, representado en los planos núm. 4 y núm. 6 de este documento, que atraviesa los terrenos de norte a sur. Este camino municipal será desviado por el perímetro este de la parcela del nuevo Centro Tecnológico (ver plano núm. 6 «Ordenación»), garantizándose el servicio en igualdad de condiciones a las actuales a los distintos usuarios del mismo.

4.3.2. Patrimonio cultural y etnográfico.

Parte de los terrenos seleccionados se encuentran incluidos dentro del polígono de delimitación del yacimiento arqueológico denominado «Las Escalerillas-Cortijo Majadas», recogido en las NN.SS. del municipio de Tabernas. Los elementos protegidos de este yacimiento son una serie de sepulturas megalíticas situados sobre las laderas de los cerros situados al noroeste, por lo que en principio no se verán afectados por la implantación del Centro Tecnológico. Aún así, previo a las actuaciones a desarrollar en dicho Centro, se realizará una valoración de la posible afección a dichos bienes y en su caso se establecerán las cautelas necesarias, en garantía del cumplimiento de lo dispuesto en el artículo 32 de la Ley 14/ 2007, de 26 de noviembre, del Patrimonio Histórico de Andalucía.

La implantación del Centro Tecnológico no afectará a los elementos del patrimonio etnográfico, aljibe y era, existentes en los terrenos, quedando integrados dentro de la ordenación definitiva.

4.3.3. Construcciones.

Las construcciones rurales detectadas en la parcela definitiva durante los trabajos de campo y los reconocimientos cartográficos y fotogramétricos realizados aparecen detalladas en el plano núm. 4 «Información: Afecciones, infraestructuras y servicios». Además, en el «Anejo 1. Reportaje fotográfico» se adjuntan fotografías de dichas edificaciones.

Se trata de construcciones de escaso valor y en algunos casos en ruinas.

4.3.4. Líneas telefónicas.

En los terrenos seleccionados existe una línea de telefonía que discurre sensiblemente paralela a la A-349, y práctica-

mente coincidente con la línea imaginaria que delimita la zona de no edificación de la misma.

En el plano núm. 4 se ha representado el trazado en planta que describe esta línea telefónica.

En el caso de ser necesario el desvío de dicha línea, por no ser posible su integración en la ordenación definitiva, se acordaría con la compañía propietaria las condiciones del mismo.

4.3.5. Otras afecciones.

Además de las anteriormente señaladas, se han detectado en las parcelas elegidas las siguientes afecciones:

- Línea de drenaje de escasa entidad que recorre los terrenos en dirección norte-sur por su centro de gravedad, atravesando posteriormente la Plataforma Solar existente hasta alcanzar la Rambla de Guayar. Esta línea de drenaje será respetada por las instalaciones a implantar en el nuevo Centro Tecnológico.

- Sondeo de extracción de aguas subterráneas situado al sur de las parcelas.

5. Datos catastrales de los terrenos.

El parcelario de los terrenos seleccionados para la implantación del Centro Tecnológico Avanzado de Energías Renovables de Andalucía se ha efectuado mediante la digitalización de la cartografía de consulta libre proveniente de distintas fuentes documentales de ámbito oficial, y en especial de la Oficina Virtual de la Dirección General del Catastro.

Las bases cartográficas utilizadas han sido las siguientes:

- Ortofotografía digital de Andalucía. Provincia de Almería. Escala 1:5.000. Resolución geométrica de 0,5 m. Junta de Andalucía. 2004.

- Mapa topográfico de Andalucía. Escala 1:10.000. Consejería de Obras Públicas y Transportes de la Junta de Andalucía. 1998.

- Modelo digital del terreno de Andalucía. Relieve y orografía. Escala 1:20.000. Junta de Andalucía. 2005.

- Fichas catastrales obtenidas de la Oficina Virtual de la Dirección General del Catastro.

Los terrenos propuestos se encuentran dentro del polígono 5 del catastro de rústica del Término Municipal de Tabernas.

La información catastral ordenada por número de orden se presenta en formato tabla y contiene para cada una de las parcelas los siguientes datos:

- Número de orden, según plano núm. 5 «Información: Propiedades».

- Polígono, según plano núm. 5 «Información: Propiedades».

- Parcela, según plano núm. 5 «Información: Propiedades».

- Referencia catastral.

- Paraje.

- Término municipal.

- Cultivo.

- Propietario.

- Dirección del propietario.

- Superficie total de la parcela.

La totalidad de los datos catastrales de las parcelas seleccionadas, que a continuación aparecen presentados en formato tabla, son concordantes con los existentes a día 23 de febrero de 2006 en los registros oficiales de la Dirección General del Catastro, perteneciente a la Secretaría de Estado de Hacienda y Presupuestos del Ministerio de Economía y Hacienda.

La superficie total de la delimitación propuesta es de 91,07 hectáreas, afectándose parcelas completas, salvo en el caso de aquella que aparece con el número de orden 1.

Nº ORDEN	POLÍG.	PARC.	REFERENCIA CATASTRAL	PARAJE	TÉRMINO MUNICIPAL	CULTIVO	PROPIETARIO	DIRECCIÓN	SUPERFICIE TOTAL DE LA PARCELA (ha)	SUPERFICIE DE LA PARCELA OCUPADA (ha)
1	5	10	04088A005000100000AM	RETAMARES	TABERNAS	C-LABOR O LABRADIO SECANO	GODOY BELLVER, ANTONIO	CL JOSÉ ANTONIO, 2 TABERNAS 04200-ALMERÍA	17,1650	13,0936
2	5	11	04088A005000110000AO	RETAMARES	TABERNAS	C-LABOR O LABRADIO SECANO	GODOY BELLVER, ANTONIO	CL JOSÉ ANTONIO, 2 TABERNAS 04200-ALMERÍA	10,5690	10,5690
3	5	12	04088A005000120000AK	RETAMARES	TABERNAS	C-LABOR O LABRADIO SECANO	GODOY BELLVER, ANTONIO	CL JOSÉ ANTONIO, 2 TABERNAS 04200-ALMERÍA	1,5682	1,5682
4	5	13	04088A005000130000AR	RETAMARES	TABERNAS	C-LABOR O LABRADIO SECANO	GODOY BELLVER, ANTONIO	CL JOSÉ ANTONIO, 2 TABERNAS 04200-ALMERÍA	1,1064	1,1064
5	5	14	04088A005000140000AD	RETAMARES	TABERNAS	C-LABOR O LABRADIO SECANO	DOÑA MARTÍNEZ, JUAN	AV SANTA ISABEL, s/n, B 2º-3 ALMERÍA 04005-ALMERÍA	1,1645	1,1645
6	5	15	04088A005000150000AX	RETAMARES	TABERNAS	C-LABOR O LABRADIO SECANO	OÑA ROSA, JUAN	AV PABLO IGLESIAS, 8 ALMERÍA 04003- ALMERÍA	3,8088	3,8088
7	5	17	04088A005000170000AJ	RETAMARES	TABERNAS	C-LABOR O LABRADIO SECANO	PLAZA MARTÍNEZ, DOLORES	CL SARGENTO SÁNCHEZ, 11 TABERNAS 04200-ALMERÍA	5,9597	5,9597
8	5	18	04088A005000180000AE	RETAMARES	TABERNAS	C-LABOR O LABRADIO SECANO	PLAZA MARTÍNEZ, DOLORES	CL SARGENTO SÁNCHEZ, 11 TABERNAS 04200-ALMERÍA	2,8638	2,8638
9	5	19	04088A005000190000AS	RETAMARES	TABERNAS	C-LABOR O LABRADIO SECANO	ALONSO AGUILERA, RAFAEL	CL EL POZO, 1 TABERNAS 04200-TABERNAS	2,8977	2,8977
10	5	20a	04088A005000200000AJ	RETAMARES	TABERNAS	C-LABOR O LABRADIO SECANO	GODOY BELLVER, ANTONIO	CL JOSÉ ANTONIO, 2 TABERNAS 04200-ALMERÍA	7,6112	7,6112
11	5	20b	04088A005000200000AJ	RETAMARES	TABERNAS	HIMPRODUCTIVO	GODOY BELLVER, ANTONIO	CL JOSÉ ANTONIO, 2 TABERNAS 04200-ALMERÍA	0,0173	0,0173
12	5	21	04088A005000210000AE	RETAMARES	TABERNAS	C-LABOR O LABRADIO SECANO	GODOY BELLVER, ANTONIO	CL JOSÉ ANTONIO, 2 TABERNAS 04200-ALMERÍA	13,5128	13,5128
13	5	34	04088A005000340000AQ	RETAMARES	TABERNAS	C-LABOR O LABRADIO SECANO	OÑA ROSA, JUAN	AV PABLO IGLESIAS, 8 ALMERÍA 04003-ALMERÍA	11,7132	11,7132
14	5	35	04088A005000350000AP	RETAMARES	TABERNAS	C-LABOR O LABRADIO SECANO	DOÑA MARTÍNEZ, JUAN	AV SANTA ISABEL, s/n, B 2º-3 ALMERÍA 04005-ALMERÍA	2,7425	2,7425
15	5	36	04088A005000360000AL	RETAMARES	TABERNAS	C-LABOR O LABRADIO SECANO	PLAZA MARTÍNEZ, DOLORES	CL SARGENTO SÁNCHEZ, 11 TABERNAS 04200-ALMERÍA	4,2206	4,2206
16	5	41	04088A005000410000AF	RETAMARES	TABERNAS	C-LABOR O LABRADIO SECANO	GUERRERO CALATRAVA, ISABEL	CL SAN SEBASTIÁN, 38 TABERNAS 04200-TABERNAS	2,9220	2,9220
17	5	42	04088A005000420000AM	RETAMARES	TABERNAS	HIMPRODUCTIVO	AYUNTAMIENTO DE TABERNAS	PZ DEL PUEBLO, 1 TABERNAS 04200-TABERNAS	0,0167	0,0167
18	5	43a	04088A005000430000AQ	RETAMARES	TABERNAS	C-LABOR O LABRADIO SECANO	CODINA TORRES, FRANCISCO	CL MÁRTIRES TURÓN, 28 TABERNAS 04200-ALMERÍA	4,6024	4,6024
19	5	43b	04088A005000430000AQ	RETAMARES	TABERNAS	O-OLIVOS SECANO	CODINA TORRES, FRANCISCO	CL MÁRTIRES TURÓN, 28 TABERNAS 04200-ALMERÍA	0,2121	0,2121
20	5	43c	04088A005000430000AQ	RETAMARES	TABERNAS	HIMPRODUCTIVO	CODINA TORRES, FRANCISCO	CL MÁRTIRES TURÓN, 28 TABERNAS 04200-ALMERÍA	0,0032	0,0032
21	5	9001	Dentro de nº orden 10	RETAMARES	TABERNAS	EDIFICACIÓN EN RUINAS	GODOY BELLVER, ANTONIO	CL JOSÉ ANTONIO, 2 TABERNAS 04200-ALMERÍA	0,0207	0,0207
22	5	9009	04088A00500090000AJ	C.M. MARÇHALICO	TABERNAS	VT-VÍA COMUNIC. DOMIN. PUEBL.	AYUNTAMIENTO DE TABERNAS	PZ DEL PUEBLO, 1 TABERNAS 04200-ALMERÍA	0,5040	0,5040

En la búsqueda de una mayor claridad en la presentación de los datos, que facilite su interpretación, se han agrupado las parcelas por propietario y se han ordenado en función de la superficie total que posee cada uno de los mismos. Además,

se ha obtenido el porcentaje sobre el total que representan las propiedades de cada uno de los distintos afectados.

Los resultados obtenidos aparecen reflejados en la siguiente tabla resumen:

Nº ORDEN	POLÍG.	PARC.	REFERENCIA CATASTRAL	PARQUE	TÉRMINO MUNICIPAL	CULTIVO	PROPIETARIO	DIRECCIÓN	SUPERFICIE TOTAL DE LA PARCELA (ha)	SUPERFICIE DE LA PARCELA OCUPADA (ha)	SUPERFICIE POR PROPIETARIO (ha)	% DE LA SUPERFICIE TOTAL DE LOS TERRENOS
1	5	10	04088A005000100000AM	RETAMARES	TABERNAS	C-LABOR O LABRADIO SECANO	GODOY BELLVER, ANTONIO	CL JOSÉ ANTONIO, 2 TABERNAS 04200-ALMERÍA	17,1660	13,0983		
2	5	11	04088A005000110000AO	RETAMARES	TABERNAS	C-LABOR O LABRADIO SECANO	GODOY BELLVER, ANTONIO	CL JOSÉ ANTONIO, 2 TABERNAS 04200-ALMERÍA	10,5690	10,5690		
3	5	12	04088A005000120000AK	RETAMARES	TABERNAS	C-LABOR O LABRADIO SECANO	GODOY BELLVER, ANTONIO	CL JOSÉ ANTONIO, 2 TABERNAS 04200-ALMERÍA	1,5682	1,5682		
4	5	13	04088A005000130000AR	RETAMARES	TABERNAS	C-LABOR O LABRADIO SECANO	GODOY BELLVER, ANTONIO	CL JOSÉ ANTONIO, 2 TABERNAS 04200-ALMERÍA	1,1064	1,1064		
10	5	20a	04088A005000200000AJ	RETAMARES	TABERNAS	C-LABOR O LABRADIO SECANO	GODOY BELLVER, ANTONIO	CL JOSÉ ANTONIO, 2 TABERNAS 04200-ALMERÍA	7,6112	7,6112		52,18%
11	5	20b	04088A005000200000AJ	RETAMARES	TABERNAS	HIMPRODUCTIVO	GODOY BELLVER, ANTONIO	CL JOSÉ ANTONIO, 2 TABERNAS 04200-ALMERÍA	0,0173	0,0173		
12	5	21	04088A005000210000AE	RETAMARES	TABERNAS	C-LABOR O LABRADIO SECANO	GODOY BELLVER, ANTONIO	CL JOSÉ ANTONIO, 2 TABERNAS 04200-ALMERÍA	13,5128	13,5128		
21	5	900f	Dentro de nº orden 10	RETAMARES	TABERNAS	EDIFICACIÓN EN RUINAS	GODOY BELLVER, ANTONIO	CL JOSÉ ANTONIO, 2 TABERNAS 04200-ALMERÍA	0,0207	0,0207		
13	5	34	04088A005000340000AQ	RETAMARES	TABERNAS	C-LABOR O LABRADIO SECANO	OÑA ROSA, JUAN	AV PABLO IGLESIAS, 8 ALMERÍA 04003- ALMERÍA	11,7132	11,7132	15,5220	17,04%
6	5	15	04088A005000150000AX	RETAMARES	TABERNAS	C-LABOR O LABRADIO SECANO	OÑA ROSA, JUAN	AV PABLO IGLESIAS, 8 ALMERÍA 04003- ALMERÍA	3,8088	3,8088		
7	5	17	04088A005000170000AJ	RETAMARES	TABERNAS	C-LABOR O LABRADIO SECANO	PLAZA MARTÍNEZ, DOLORES	CL SARGENTO SÁNCHEZ, 11 TABERNAS 04200-ALMERÍA	5,8597	5,8597		
8	5	18	04088A005000180000AE	RETAMARES	TABERNAS	C-LABOR O LABRADIO SECANO	PLAZA MARTÍNEZ, DOLORES	CL SARGENTO SÁNCHEZ, 11 TABERNAS 04200-ALMERÍA	2,8638	2,8638		14,23%
15	5	36	04088A005000360000AL	RETAMARES	TABERNAS	C-LABOR O LABRADIO SECANO	PLAZA MARTÍNEZ, DOLORES	CL SARGENTO SÁNCHEZ, 11 TABERNAS 04200-ALMERÍA	4,2206	4,2206		
18	5	43a	04088A005000430000AO	RETAMARES	TABERNAS	C-LABOR O LABRADIO SECANO	CODINA TORRES, FRANCISCO	CL MÁRTIRES TURÓN, 28 TABERNAS 04200-ALMERÍA	4,6024	4,6024		
19	5	43b	04088A005000430000AO	RETAMARES	TABERNAS	C-OLIVOS SECANO	CODINA TORRES, FRANCISCO	CL MÁRTIRES TURÓN, 28 TABERNAS 04200-ALMERÍA	0,2121	0,2121	4,8177	5,29%
20	5	43c	04088A005000430000AO	RETAMARES	TABERNAS	HIMPRODUCTIVO	CODINA TORRES, FRANCISCO	CL MÁRTIRES TURÓN, 28 TABERNAS 04200-ALMERÍA	0,0032	0,0032		
14	5	35	04088A005000350000AP	RETAMARES	TABERNAS	C-LABOR O LABRADIO SECANO	DOÑA MARTÍNEZ, JUAN	AV SANTA ISABEL, SIN, B 2º-3 ALMERÍA 04005-ALMERÍA	2,7425	2,7425	3,9070	4,29%
5	5	14	04088A005000140000AD	RETAMARES	TABERNAS	C-LABOR O LABRADIO SECANO	DOÑA MARTÍNEZ, JUAN	AV SANTA ISABEL, SIN, B 2º-3 ALMERÍA 04005-ALMERÍA	1,1645	1,1645		
16	5	41	04088A005000410000AF	RETAMARES	TABERNAS	C-LABOR O LABRADIO SECANO	GUERRERO CALATRAVA, ISABEL	CL SAN SEBASTIÁN, 38 TABERNAS 04200-TABERNAS	2,9220	2,9220	2,9220	3,21%
9	5	19	04088A005000190000AS	RETAMARES	TABERNAS	C-LABOR O LABRADIO SECANO	ALONSO AGUILERA, RAFAEL	CL EL POZO, 1 TABERNAS 04200-TABERNAS	2,8977	2,8977	2,8977	3,18%
17	5	42	04088A005000420000AM	RETAMARES	TABERNAS	HIMPRODUCTIVO	AYUNTAMIENTO DE TABERNAS	PZ DEL PUEBLO, 1 TABERNAS 04200-TABERNAS	0,0167	0,0167		
22	5	9009	04088A005000900000AJ	C-M MARÇHALICO	TABERNAS	VF-VÍA COMUNIC. DOMIN. PUBL	AYUNTAMIENTO DE TABERNAS	PZ DEL PUEBLO, 1 TABERNAS 04200-ALMERÍA	0,5040	0,5040	0,5207	0,57%

6. Conclusión.

Considerando el equipo redactor de los trabajos que la información aportada es suficiente para la consecución por parte de la Consejería de Innovación, Ciencia y Empresa de la Junta de Andalucía de la declaración de la actuación objeto de la presente propuesta como de «interés autonómico» por el Consejo de Gobierno de la Junta de Andalucía, según lo dispuesto en el artículo 38 de la Ley 1/1994, de 11 de enero, de ordenación del territorio de la Comunidad Autónoma de Andalucía, tienen el honor de elevarlo a la superioridad, en espera de que merezca su aprobación.

PLANOS

Plano núm. 1. Situación y emplazamiento.

Plano núm. 2. Elección de la ubicación.

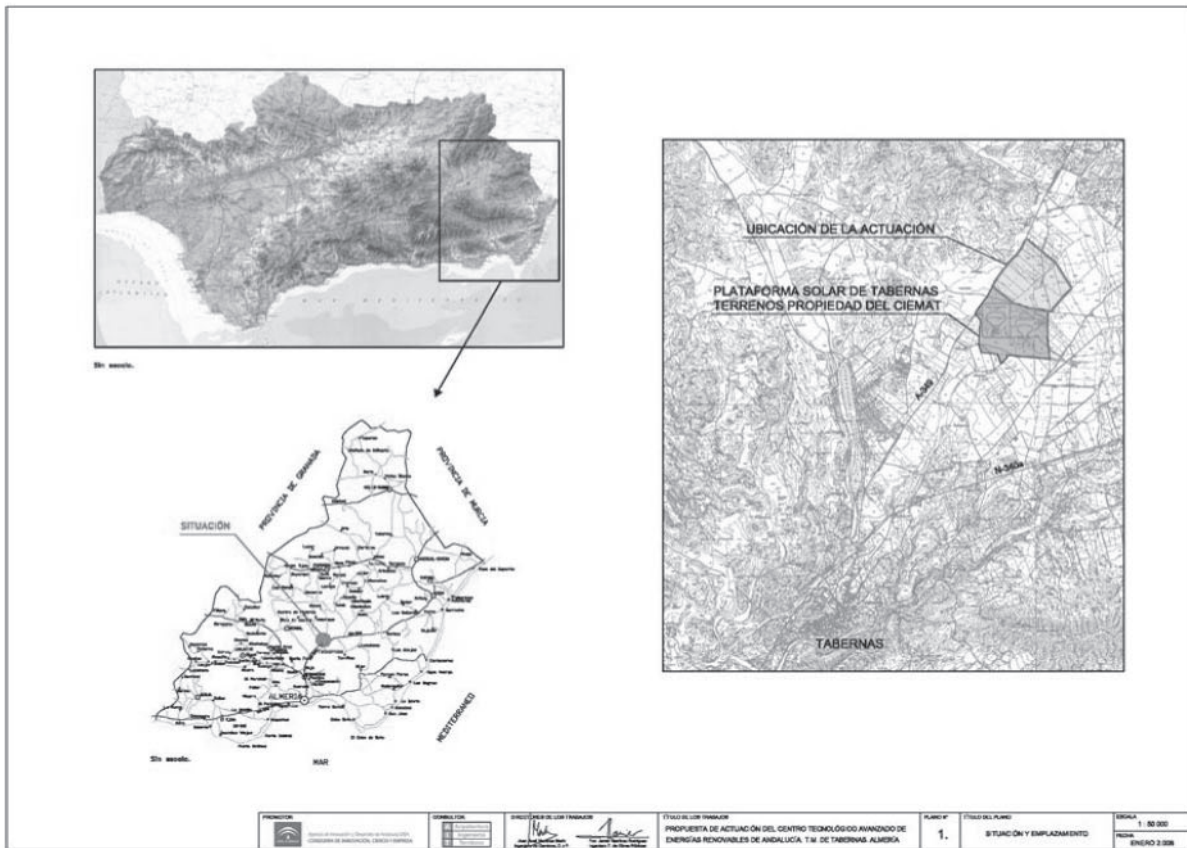
Plano núm. 3. Información: Ordenación vigente según las NNSS de Tabernas.

Plano núm. 4. Información: Afecciones, infraestructuras y servicios.

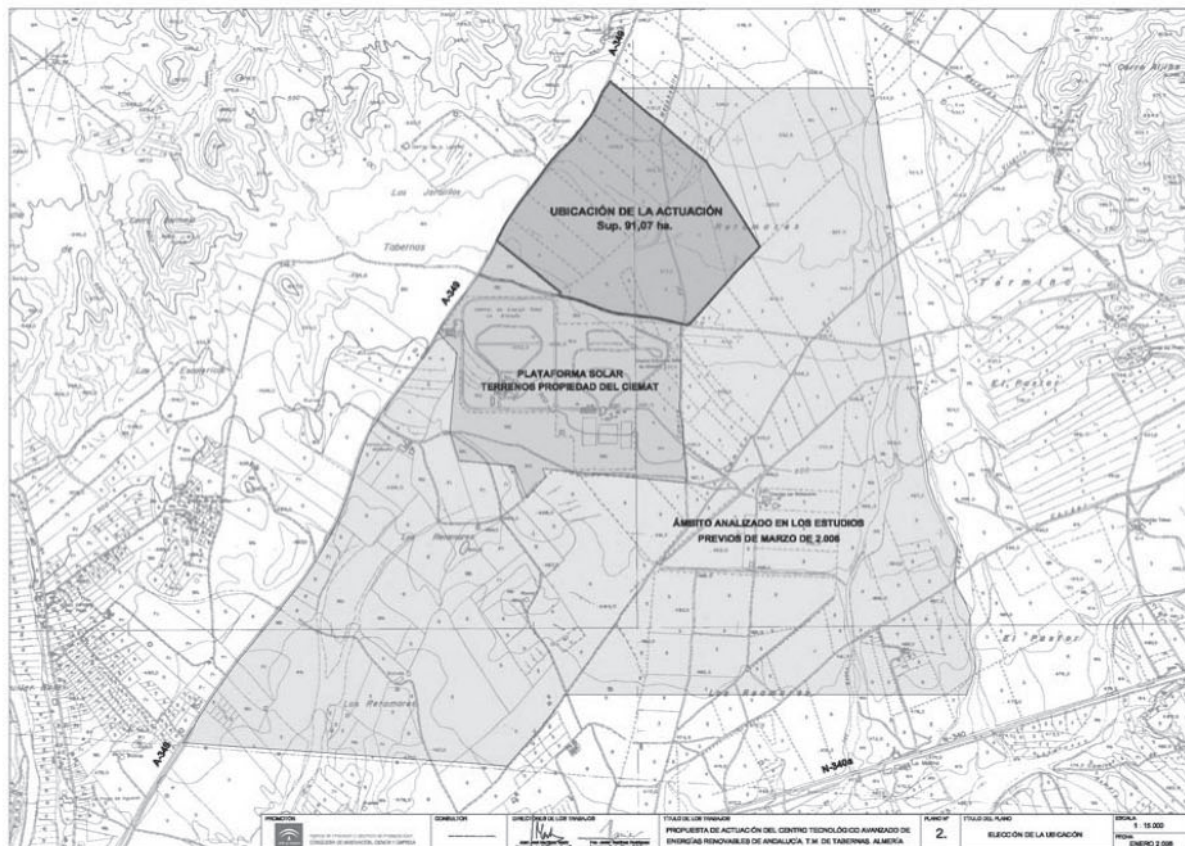
Plano núm. 5. Información: Propiedades.

Plano núm. 6. Ordenació

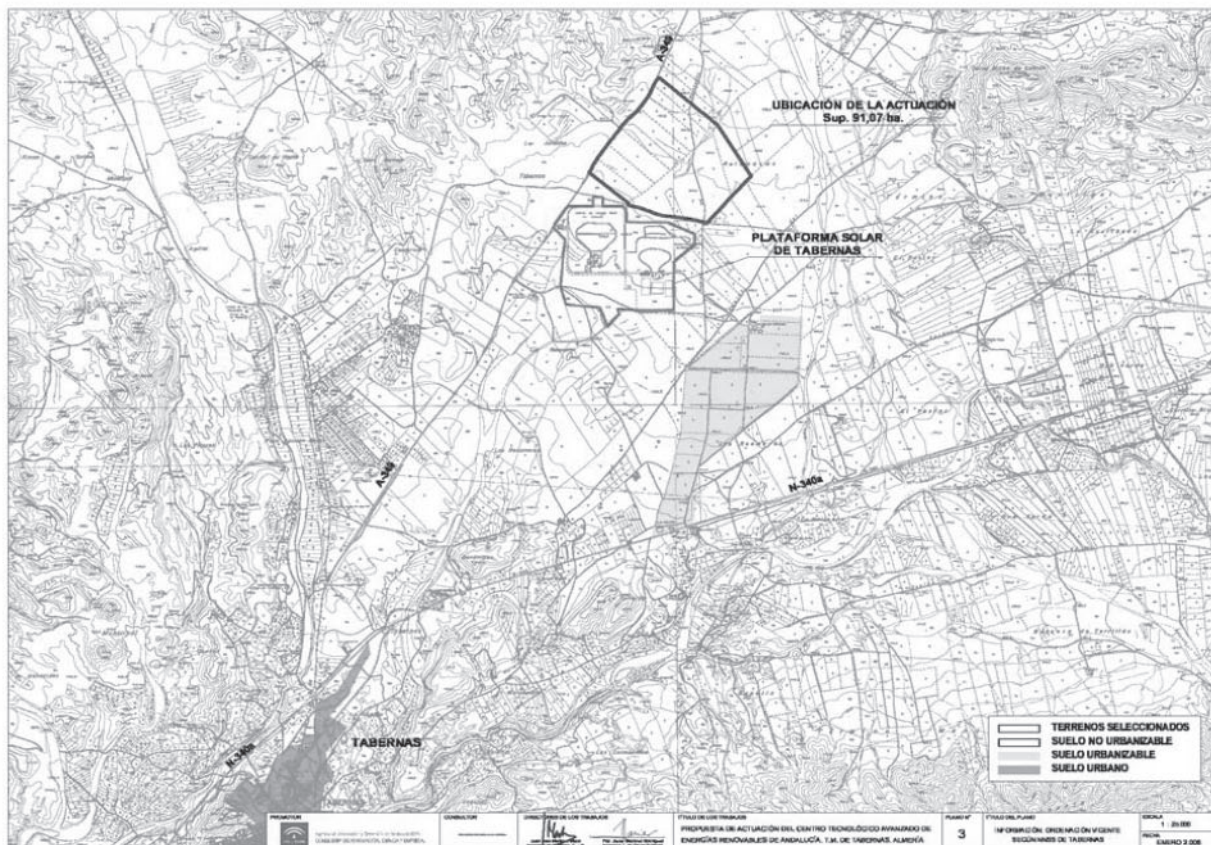
Plano 1.



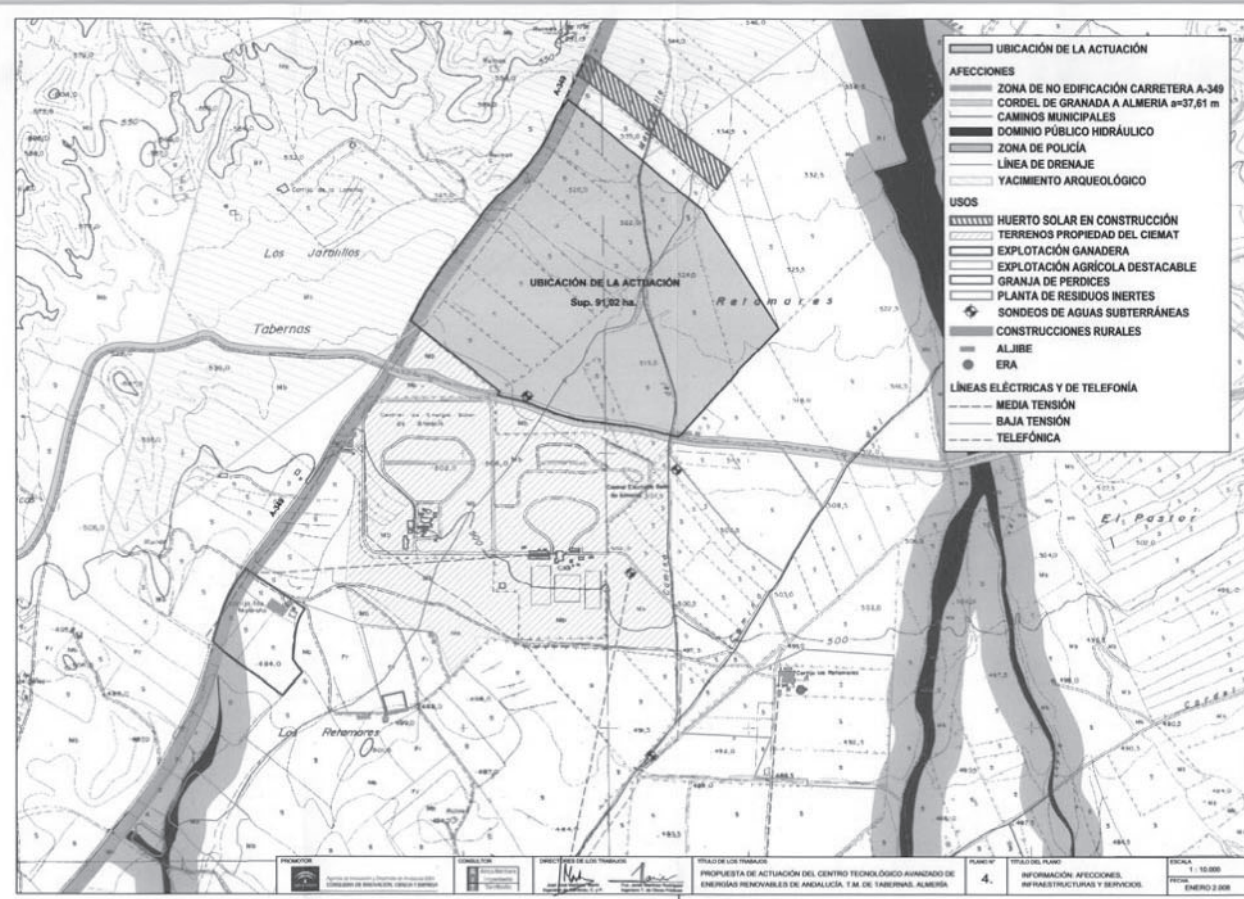
Plano 2.



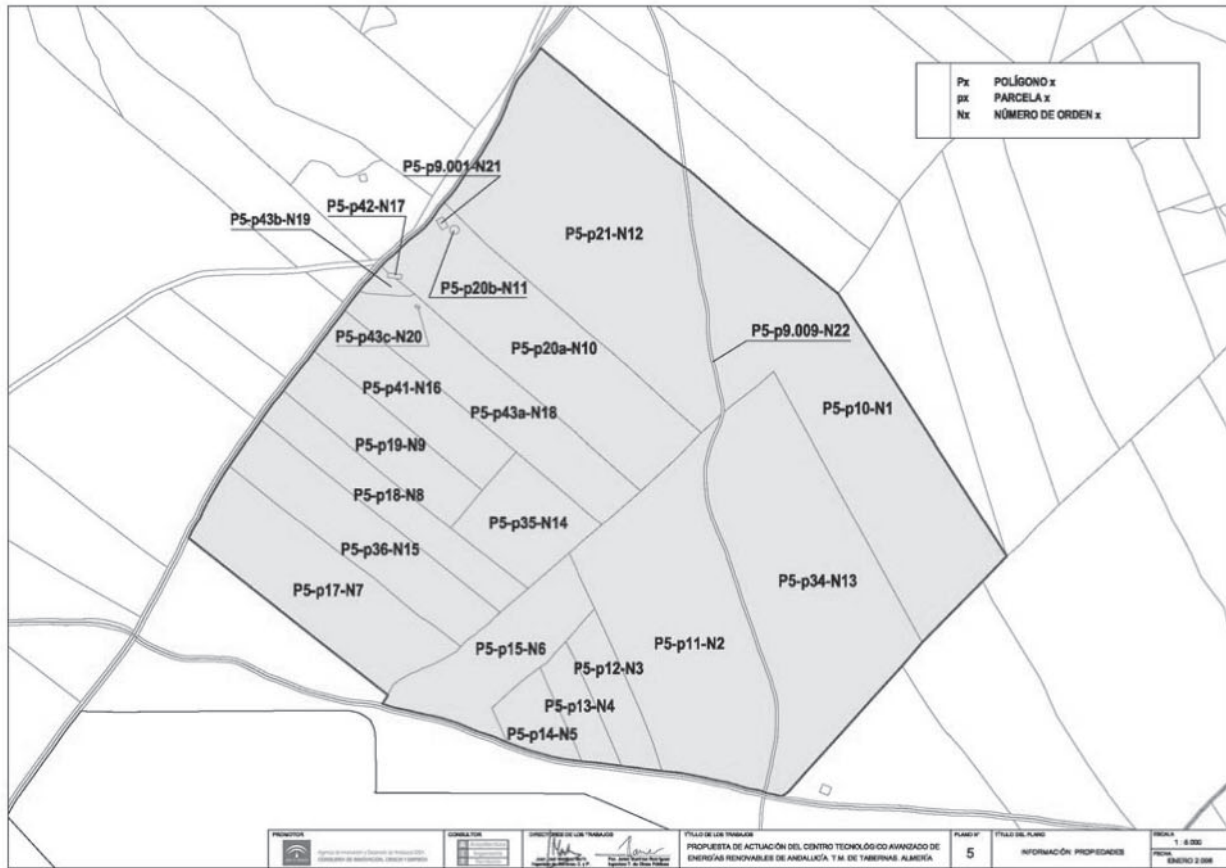
Plano 3.



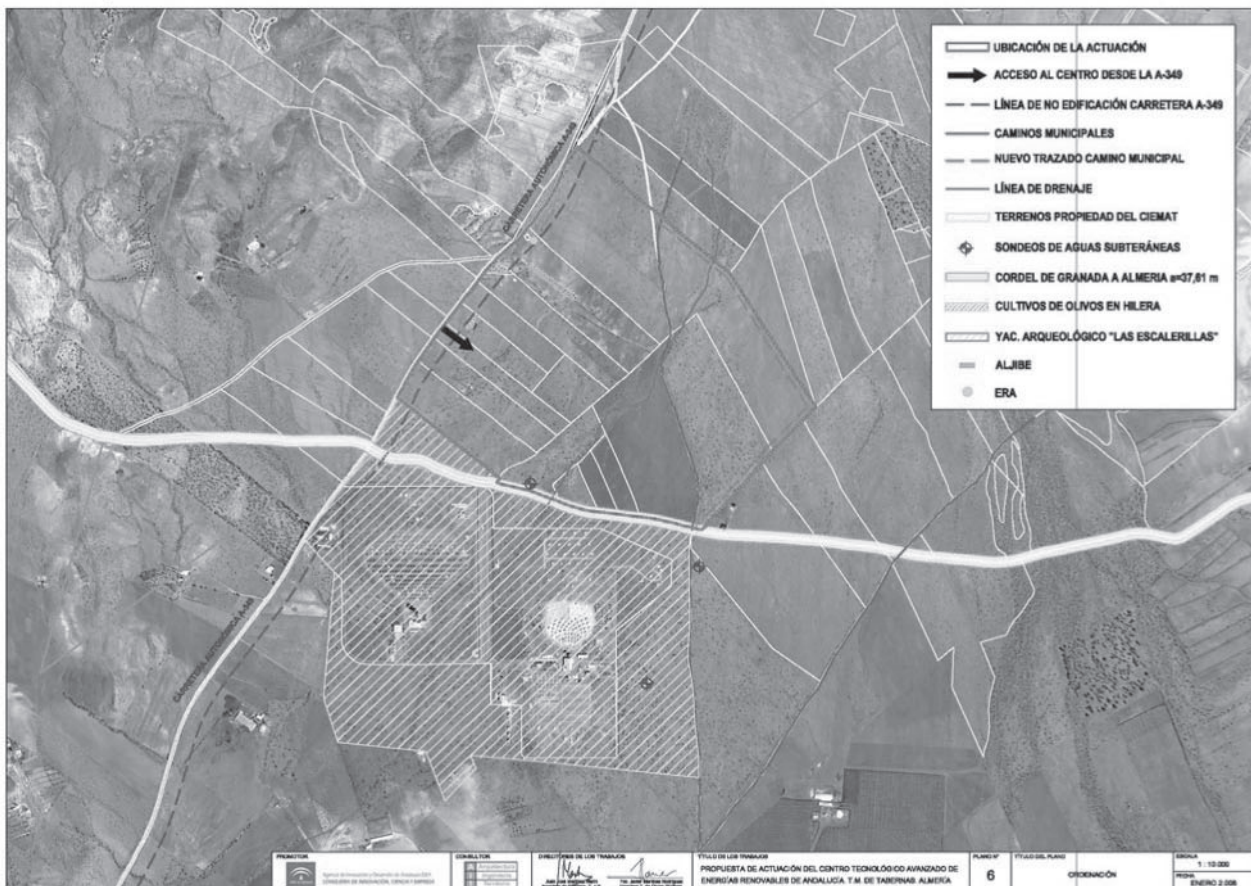
Plano 4.



Plano 5.



Plano 6.



2. Autoridades y personal

2.1. Nombramientos, situaciones e incidencias

CONSEJERÍA DE ECONOMÍA Y HACIENDA

RESOLUCIÓN de 12 de marzo de 2009, de la Viceconsejería, por la que se adjudica puesto de trabajo de libre designación.

De conformidad con lo previsto en el artículo 25.1 de la Ley 6/1985, de 28 de noviembre, de Ordenación de la Función Pública de la Junta de Andalucía, el artículo 64 del Reglamento General de Ingreso, promoción interna, provisión de puestos de trabajo y promoción profesional de los funcionarios de la Administración General de la Junta de Andalucía, aprobado por el Decreto 2/2002, de 9 de enero, y teniendo en cuenta que se ha seguido el procedimiento establecido y que el candidato elegido cumple los requisitos y especificaciones exigidos en la convocatoria, esta Viceconsejería, en virtud de las competencias que tiene delegadas por Orden de 22 de febrero de 2005 (BOJA núm. 40, de 25 de febrero),

R E S U E L V E

Adjudicar el puesto de trabajo de libre designación, Gbte. Admón. Electrónica Tributaria, código 10821810, adscrito a la Secretaría General Técnica de la Consejería de Economía y Hacienda, convocado por Resolución de 27 de enero de 2009 (BOJA núm. 31, de 16 de febrero), de esta Consejería, al funcionario que figura en el Anexo.

La toma de posesión se efectuará en los plazos establecidos en el artículo 51, en relación con el artículo 65 del Reglamento General de Ingreso, promoción interna, provisión de puestos de trabajo y promoción profesional de los funcionarios de la Administración General de la Junta de Andalucía, aprobado por el Decreto 2/2002, de 9 de enero.

La presente Resolución, que pone fin a la vía administrativa, podrá ser recurrida potestativamente en reposición ante el titular de la Consejería de Economía y Hacienda en el plazo de un mes o ser impugnada directamente, a elección del recurrente, ante el Juzgado de lo Contencioso-Administrativo en cuya circunscripción tenga el mismo su domicilio o ante el Juzgado de lo Contencioso-Administrativo de Sevilla, en el plazo de dos meses, ambos plazos contados desde el día siguiente al de su publicación, de conformidad con lo establecido en los artículos 116 y 117, en relación con el 48 de la Ley 30/1992, de 26 de noviembre, de Régimen Jurídico de las Administraciones Públicas y del Procedimiento Administrativo Común, y los artículos 8 y 46 de la Ley 29/1998, de 13 de julio, reguladora de la Jurisdicción Contencioso-Administrativa.

Sevilla, 12 de marzo de 2009.- La Viceconsejera, Carmen Martínez Aguayo.

A N E X O

DNI.: 30.834.369-V.
Primer apellido: García.
Segundo apellido: De Bringas.
Nombre: Javier Jesús.
Código P.T.: 10821810.
Puesto de trabajo: Gbte. Admón. Electrónica Tributaria.
Consejería: Economía y Hacienda.
Centro directivo: Secretaría General Técnica.
Centro destino: Secretaría General Técnica.
Localidad: Sevilla.

CONSEJERÍA DE GOBERNACIÓN

ORDEN de 2 de febrero de 2009, por la que se revoca el nombramiento del Presidente y Secretario de la Junta Arbitral de Consumo de la Comunidad Autónoma de Andalucía y se efectúan nuevos nombramientos.

De conformidad con lo dispuesto en el artículo 7.1 del Real Decreto 231/2008, de 15 de febrero, por el que se regula el Sistema Arbitral de Consumo y en virtud del artículo 1.H) del Decreto 191/2008, de 6 de mayo, por el que se establece la estructura orgánica de la Consejería de Gobernación, vengo a revocar los nombramientos de don Juan Luis Gómez de Célis Benítez, como Presidente de la Junta Arbitral de Consumo de la Comunidad Autónoma de Andalucía y de don Alfonso López-Escobar Anguiano como Secretario, viniendo a nombrar como Presidente, al Jefe del Servicio de Educación y Promoción de los Consumidores don Luis Escribano del Vando y como Secretaria, a la Asesora Técnica, doña Carmen Rueda Cabrera.

Sevilla, 2 de febrero de 2009

CLARA EUGENIA AGUILERA GARCÍA
Consejera de Gobernación

CONSEJERÍA DE JUSTICIA Y ADMINISTRACIÓN PÚBLICA

ORDEN de 9 marzo de 2009, por la que se nombran funcionarios de carrera del Cuerpo de Técnicos de Grado Medio, Opción Informática (A2.2012).

Vista la propuesta formulada por la Comisión de Selección de las pruebas selectivas para ingreso, por el sistema general de acceso libre, en el Cuerpo de Técnicos de Grado Medio, opción Informática (A2.2012), convocadas por Orden de 16 de enero de 2008, de la Consejería de Justicia y Administración Pública (BOJA núm. 25, de 5 febrero) y verificada la concurrencia de los requisitos exigidos en las bases de la convocatoria, procede el nombramiento de funcionarios de carrera en el citado Cuerpo.

En su virtud, esta Consejería de Justicia y Administración Pública, en uso de la competencia que le confiere el art. 5.3 de la Ley 6/1985, de 28 de noviembre, y art. 2.º 2 del Decreto 255/1987, de 28 de octubre,

R E S U E L V E

Primero. Nombrar funcionarios de carrera del Cuerpo de Técnicos de Grado Medio, opción Informática a los aspirantes aprobados que se relacionan en el Anexo de esta Orden, con expresión de los destinos adjudicados, y el carácter de ocupación de los mismos.

Segundo. De conformidad con lo establecido en la Ley 7/2007, de 12 de abril, para adquirir la condición de funcionarios de carrera, deberán realizar acto de acatamiento de la

Constitución y del Estatuto de Autonomía de Andalucía y del resto del Ordenamiento Jurídico, y tomar posesión dentro del plazo establecido en el punto siguiente.

Tercero. La toma de posesión deberán efectuarla ante las Secretarías Generales Técnicas de las Consejerías, y ante las Secretarías Generales de las Agencias y Organismos Autónomos para destinos en sus Servicios Centrales, y ante las Secretarías Generales de las Delegaciones Provinciales de las Consejerías, Direcciones y Gerencias Provinciales de las Agencias y Organismos Autónomos, para los destinos en dichos Centros Directivos, en el plazo de un mes, contado a partir del día siguiente a su publicación.

Cuarto. De conformidad con lo dispuesto en el art. 10 de la Ley 53/1984, de 26 de diciembre y en el art. 13 del Real Decreto 598/1985, de 30 de abril, de Incompatibilidades del personal al servicio de las Administraciones Públicas, el personal del presente nombramiento para tomar posesión, deberá realizar la declaración a que se refiere el segundo de los preceptos citados, o la opción o solicitud de compatibilidad contemplados en el art. 10 de la Ley 53/1984.

Quinto. Los Centros Directivos en los que se encuentra adscrita la plaza adjudicada a cada funcionario, según Anexo adjunto, tramitarán por el Sistema de Información de Recursos Humanos la toma de posesión ante el Registro General de Personal de conformidad con la Orden de la Consejería de Gobernación y Justicia de fecha 24 de septiembre de 1999, por la que se adopta la aplicación del SIRHUS.

Sexto. Contra la presente Orden, que agota la vía administrativa, cabe interponer postestativamente, recurso de reposición ante el mismo órgano, en el plazo de un mes a partir del día siguiente al de su publicación, o bien recurso contencioso-administrativo, en el plazo de dos meses contados a partir del día siguiente al de su publicación, recurso contencioso-administrativo ante la Sala de lo Contencioso-Administrativo de Granada del Tribunal Superior de Justicia de Andalucía, de acuerdo con lo previsto en el art. 46 de la Ley 29/1998, de 13 de julio, reguladora de la Jurisdicción Contencioso-Administrativa.

Sevilla, 9 de marzo de 2009

EVANGELINA NARANJO MÁRQUEZ
Consejera de Justicia y Administración Pública

LISTADO DE ADJUDICATARIOS DEL CUERPO/ESPECIALIDAD/OPCION : A2.2012 T.G.º.M. OPCION INFORMATICA
 CONVOCATORIA EFECTUADA POR ORDEN C.º DE JUSTICIA Y ADMÓN. PÚBLICA DE 16 DE ENERO DE 2008 (BOJA Nº 25 DE 5 DE FEBRERO DE 2008)
 TURNO LIBRE

DNI CONSEJ./ORG.AUT	Primer Apellido	Segundo Apellido Centro Destino	Nombre Carácter Ocupación	Código Puesto Provincia/Localidad	Denominación Puesto Centro Directivo	Puntuación	Orden
32033024G	PINO DEL VIVIENDA Y ORDENACION DEL TERRITORIO	MANCILLA SECRETARIA GENERAL TECNICA	JOSE LUIS DEFINITIVO	11788810 SEVILLA /SEVILLA	TITULADO GRADO MEDIO SECRETARIA GENERAL TECNICA	140,4038	1
30828980X	PEREZ TURISMO, COMERCIO Y DEPORTE	ALGABA D.P. TURISMO,COMERCIO Y DEPORTE CÓRDOBA	JOSE MIGUEL DEFINITIVO	11042610 CORDOBA /CORDOBA	TITULADO GRADO MEDIO D.P. TURISMO,COMERCIO Y DEPORTE CÓRDOBA	125,1754	2
52225648P	ESCOBAR JUSTICIA Y ADMON. PÚBLICA	MONTES D.G. MODERNIZ. E INNOVAC. SERVICIOS PUB.	MANUEL DEFINITIVO	9273910 SEVILLA /SEVILLA	TITULADO GRADO MEDIO D.G. MODERNIZ. E INNOVAC. SERVICIOS PUB.	122,5347	3
30793151S	GARRIDO IGUALDAD Y BIENESTAR SOCIAL	DE PAZ D.P. IGUALDAD Y B.SOCIAL DE CORDOBA	JUAN MANUEL DEFINITIVO	2033010 CORDOBA /CORDOBA	PROGRAMADOR D.P. IGUALDAD Y B.SOCIAL DE CORDOBA	121,1555	4
28765709T	GARRIDO IGUALDAD Y BIENESTAR SOCIAL	MARTINEZ SECRETARIA GENERAL TECNICA	MARIA DEL CARMEN DEFINITIVO	8897810 SEVILLA /SEVILLA	TITULADO GRADO MEDIO SECRETARIA GENERAL TECNICA	117,5460	5
52695581M	LOPEZ JUSTICIA Y ADMON. PÚBLICA	ROMERO D.G. DE LA FUNCION PUBLICA	JUAN FRANCISCO DEFINITIVO	9207410 SEVILLA /SEVILLA	TITULADO GRADO MEDIO D.G. DE LA FUNCION PUBLICA	114,5774	6
34762837Q	LOPEZ TURISMO, COMERCIO Y DEPORTE	RODRIGUEZ D.P. TURISMO,COMERCIO Y DEPORTE ALMERIA	JUAN MANUEL DEFINITIVO	11041910 ALMERIA /ALMERIA	TITULADO GRADO MEDIO D.P. TURISMO,COMERCIO Y DEPORTE ALMERIA	113,2863	7
28757312K	PRIETO INNOVACIÓN, CIENCIA Y EMPRESA	MARTINEZ D.G. INNOVACION Y ADMINISTRAC. PUBLICAS	JAVIER DEFINITIVO	9220510 SEVILLA /SEVILLA	TITULADO GRADO MEDIO D.G. INNOVACION Y ADMINISTRAC. PUBLICAS	110,5743	8
28768702A	DOMINGUEZ JUSTICIA Y ADMON. PÚBLICA	NAVARRO D.G. DE LA FUNCION PUBLICA	JOSE JAVIER DEFINITIVO	9207410 SEVILLA /SEVILLA	TITULADO GRADO MEDIO D.G. DE LA FUNCION PUBLICA	109,7297	9
14625235H	EXTREMERA IGUALDAD Y BIENESTAR SOCIAL	SANCHEZ D.P. IGUALDAD Y B.SOCIAL DE SEVILLA	ANTONIO DEFINITIVO	8898410 SEVILLA /SEVILLA	TITULADO GRADO MEDIO D.P. IGUALDAD Y B.SOCIAL DE SEVILLA	106,6695	10
26035022B	GONZALEZ TURISMO, COMERCIO Y DEPORTE	MERINO D.P. TURISMO,COMERCIO Y DEPORTE JAÉN	SALVADOR DEFINITIVO	11042310 JAEN /JAEN	TITULADO GRADO MEDIO D.P. TURISMO,COMERCIO Y DEPORTE JAÉN	106,6246	11
28934859P	PINZON JUSTICIA Y ADMON. PÚBLICA	ESTRADA D.G. DE LA FUNCION PUBLICA	ALEJANDRO DEFINITIVO	9207410 SEVILLA /SEVILLA	TITULADO GRADO MEDIO D.G. DE LA FUNCION PUBLICA	106,4817	12

OFERTA DE EMPLEO PUBLICO 2007

LISTADO DE ADJUDICATARIOS DEL CUERPO/ESPECIALIDAD/OPCION : A2.2012 T.G.º.M. OPCIÓN INFORMATICA
 CONVOCATORIA EFECTUADA POR ORDEN Cº DE JUSTICIA Y ADMÓN. PUBLICA DE 16 DE ENERO DE 2008 (BOJA Nº 25 DE 5 DE FEBRERO DE 2008)
 TURNO LIBRE

DNI CONSEJ./ORG.AUT	Primer Apellido	Segundo Apellido Centro Destino	Nombre Caracter Ocupación	Código Puesto Provincia/Localidad	Denominación Puesto Centro Directivo	Puntuación	Orden
75760769B	GIL	LOPEZ D.P. TURISMO, COMERCIO Y DEPORTE CÁDIZ	JOSE LUIS DEFINITIVO	11042110 CADIZ /CADIZ	TITULADO GRADO MEDIO D.P. TURISMO, COMERCIO Y DEPORTE CÁDIZ	105,4072	13
48817804M	MARTINEZ	MARCOS INSTITUTO ANDALUZ ADMON. PUBLICA	ALEJANDRO DEFINITIVO	3295310 SEVILLA /SEVILLA	TITULADO GRADO MEDIO INSTITUTO ANDALUZ ADMON. PUBLICA	101,5777	14
74687074W	SOTO	SANCHEZ DIRECCION GENERAL PERSONAS MAYORES	RAMON DEFINITIVO	11447010 SEVILLA /SEVILLA	TITULADO/A GRADO MEDIO DIRECCION GENERAL PERSONAS MAYORES	99,6193	15
77802882T	TERNERO	FERNANDEZ SECRETARIA GENERAL TECNICA	JOSE FERNANDO DEFINITIVO	8897810 SEVILLA /SEVILLA	TITULADO GRADO MEDIO SECRETARIA GENERAL TECNICA	96,7140	16
31339837Z	BLANCO	ALEGRE SECRETARIA GENERAL TECNICA	INIGO DEFINITIVO	8897810 SEVILLA /SEVILLA	TITULADO GRADO MEDIO SECRETARIA GENERAL TECNICA	95,8146	17
74658011B	RUEDA	ALVAREZ SECRETARIA GENERAL TECNICA	ELENA ANGELES DEFINITIVO	8897810 SEVILLA /SEVILLA	TITULADO GRADO MEDIO SECRETARIA GENERAL TECNICA	94,4716	18
53369570W	LOPEZ	RUBIO D.P. TURISMO, COMERCIO Y DEPORTE MÁLAGA	FCO JAVIER DEFINITIVO	11042710 MALAGA /MALAGA	TITULADO GRADO MEDIO D.P. TURISMO, COMERCIO Y DEPORTE MÁLAGA	91,2102	19
29785223Q	CASTIZO	CILUAGA DIRECCION GENERAL PERSONAS MAYORES	MIREN JHOSEBE DEFINITIVO	11447010 SEVILLA /SEVILLA	TITULADO/A GRADO MEDIO DIRECCION GENERAL PERSONAS MAYORES	88,3064	20

CONSEJERÍA DE TURISMO, COMERCIO Y DEPORTE

RESOLUCIÓN de 2 de marzo de 2009, de la Viceconsejería, por la que se adjudica puesto de trabajo de libre designación.

De conformidad con lo previsto en el art. 25.1 de la Ley 6/1985, de 28 de noviembre, de Ordenación de la Función Pública de la Junta de Andalucía, vistos los informes a que se refiere el artículo 63 del Decreto 2/2002, de 9 de enero (BOJA núm. 8, de 19 de enero), por el que se aprueba el Reglamento General de ingreso, promoción interna, provisión de puestos de trabajo y promoción profesional de los funcionarios de la Administración General de la Junta de Andalucía, teniendo en cuenta que se ha seguido el procedimiento establecido y que el candidato elegido cumple el requisito exigido en la convocatoria, en virtud de lo dispuesto en el Decreto 56/1994, de 1 de marzo, de atribución de competencias en materia de personal (BOJA núm. 50, de 15 de abril), y en base a la competencia delegada por la Orden de 6 de septiembre de 2004 (BOJA núm. 181, de 15 de septiembre), se adjudica el puesto de trabajo especificado en el Anexo a esta Resolución, convocado por Resolución de la Viceconsejería de Turismo, Comercio y Deporte de 15 de enero de 2009 (BOJA núm. 17, de 27 de enero), al funcionario que figura en el citado Anexo.

La toma de posesión se efectuará en los plazos previstos en los artículos 65 y 51 del citado Decreto 2/2002, de 9 de enero.

Contra la presente Resolución, que pone fin a la vía administrativa, podrá interponerse recurso contencioso-administrativo, en el plazo de dos meses contados desde el día siguiente a la notificación-publicación de esta Resolución, ante el Juzgado de lo Contencioso-Administrativo de Sevilla, de acuerdo con lo previsto en el art. 14.2 de la Ley 29/1998, de 13 de julio, reguladora de la Jurisdicción Contencioso-Administrativa. Sin perjuicio de la interposición del recurso potestativo de reposición en el plazo de un mes (art. 116 de la Ley 30/1992, modificada por la Ley 4/1999, de 13 de enero).

Sevilla, 2 de marzo de 2009.- El Viceconsejero, Sergio Moreno Monrové.

ANEXO I

Adjudicación de puesto de libre designación

DNI: 24.203.714-D.
 Primer apellido: Román.
 Segundo apellido: Álvarez.
 Nombre: José.
 Puesto de trabajo adjudicado: Servicio de Turismo.
 Código: 9816610.
 Consejería u organismo: Turismo, Comercio y Deporte.
 Centro directivo: Delegación Provincial de Turismo, Comercio y Deporte.
 Localidad:
 Provincia: Huelva.

CONSEJERÍA DE EDUCACIÓN

ORDEN de 5 de marzo de 2009, por la que se cesan y nombran Consejeras del Consejo Escolar de Andalucía, por el grupo de representantes de las Diputaciones Provinciales de Andalucía.

De acuerdo con lo establecido en el artículo 7.8 del Decreto 332/1988, de 5 de diciembre, por el que se regula la composición y funcionamiento de los Consejos Escolares de ámbito territorial en la Comunidad Autónoma de Andalucía, y en virtud de las atribuciones conferidas por el artículo 8 del citado Decreto,

DISPONGO

Primero. Cesar como Consejera del Consejo Escolar de Andalucía, por el Grupo de representantes de las Diputaciones Provinciales de Andalucía a:

Por la Diputación Provincial de Sevilla.
 Titular: Doña M.^a Dolores Bravo García.
 Sustituta: Doña Beatriz Sánchez García.

Segundo. Nombrar como Consejera del Consejo Escolar de Andalucía por el Grupo de representantes de las Diputaciones Provinciales de Andalucía a:

Por la Diputación Provincial de Sevilla.
 Titular: Doña Beatriz Sánchez García.
 Sustituta: Doña Isabel González Barrera.

Sevilla, 5 de marzo de 2009

TERESA JIMÉNEZ VÍLCHEZ
 Consejera de Educación

UNIVERSIDADES

RESOLUCIÓN de 20 de febrero de 2009, de la Universidad de Córdoba por la que se nombra Profesor Titular Universidad a don Cristóbal Romero Morales.

De conformidad con la propuesta de la Comisión Calificadora del Concurso convocado por Resolución del Rectorado de la Universidad de Córdoba de fecha 20.11.2008 (BOE 12.12.2008 y BOJA 16.12.2008) para provisión de una plaza en el Cuerpo de Profesores/as Titulares Universidad del Área de Conocimiento de «Ciencia de la Computación e Inteligencia Artificial» de acuerdo con lo dispuesto en la Ley Orgánica 6/2001 de Universidades de 21 de diciembre (BOE de 24 de diciembre), y demás disposiciones concordantes.

Este Rectorado ha resuelto nombrar Profesor Titular Universidad a don Cristóbal Romero Morales del Área de Conocimiento de «Ciencia de la Computación e Inteligencia Artificial» del Departamento de «Informática y Análisis Numérico».

Córdoba, 20 de febrero de 2009.- El Rector, José Manuel Roldán Noguerras.

2. Autoridades y personal

2.2. Oposiciones y concursos

CONSEJERÍA DE EMPLEO

RESOLUCIÓN de 27 de febrero de 2009, de la Viceconsejería por la que se anuncia convocatoria pública para cubrir diversos puestos de libre designación.

De conformidad con el artículo 25.1 de la Ley de Ordenación de la Función Pública de la Junta de Andalucía y el Decreto 56/1994 de 1 de marzo (BOJA núm. 50, de 15 de abril) de atribución de competencias en materia de personal, esta Viceconsejería en virtud de las competencias que tiene delegadas por Orden de 14 de julio de 2004, por la que se delegan competencias en materia de personal (BOJA núm 150, de 2 de agosto de 2004) anuncia la provisión de diversos puestos de trabajos de libre designación, con sujeción a las siguientes

B A S E S

Primera. Se convoca la provisión de diversos puestos de trabajos de libre designación que se detallan en el Anexo de la presente Resolución.

Segunda. Podrán participar en la presente convocatoria el personal funcionario que reúna los requisitos señalados para el desempeño de los mismos en el Anexo que se acompaña y aquellos otros de carácter general exigidos por la legislación vigente.

Tercero 1. Los interesados dirigirán las solicitudes al Ilmo. Sr. Viceconsejero de Empleo, dentro del plazo de quince días hábiles, contados a partir del día siguiente de la publicación de la presente Resolución en el Boletín Oficial de la Junta de Andalucía, presentándolas en el Registro General de esta Consejería, sita en Sevilla, Avenida de Hytasa, núm. 14, Edif. Junta de Andalucía, sin perjuicio de lo establecido en el artículo 38.4 de la Ley 30/1992, de 26 de noviembre, de Régimen Jurídico de las Administraciones Públicas y del Procedimiento Administrativo Común.

2. En la Instancia figurarán los datos personales, el puesto que se solicita, acompañando «curriculum vitae», en el que harán constar número de registro de personal, cuerpo de pertenencia, grado personal consolidado, títulos académicos, puestos de trabajo desempeñados y cuantos otros méritos se relacionen con el contenido del puesto que se solicita.

3. Los méritos alegados deberán ser justificados con la documentación original o fotocopia compulsada.

4. Las tomas de posesión se efectuarán en los términos establecidos en el art. 51 de Decreto 2/2002, de 9 de enero, por el que se aprueba el Reglamento General de ingreso, promoción interna, provisión de puestos de trabajo y promoción profesional de los funcionarios de la Administración General de la Junta de Andalucía.

Sevilla, 27 de febrero de 2009.- El Viceconsejero, Agustín Barberá Salvador.

A N E X O

Consejería u organismo: Consejería de Empleo/Servicio Andalucía de Empleo.
Centro directivo: Dirección Provincial Málaga.
Descripción del puesto de trabajo:

Código: 11090810.

Denominación del puesto de trabajo: Director/a Área Territorial Málaga-Capital.

Núm.: 1.

Ads: F.

Gr: A-B.

Mod. acceso: PLD.

Área Funcional/Relacional: Coop. Emp. Form. Oc./Adm. Pública.

Niv.: 26.

C. específico: 16.998,24 €.

R: X.

F: X.

I: X.

D: X.

P: -

Cuerpo: P- A11.

Exp.: 3.

Titulación:

Formación:

Otros requisitos:

Localidad: Málaga.

Consejería u organismo: Consejería de Empleo/Servicio Andalucía de Empleo.

Centro directivo: Dirección Provincial Málaga.

Descripción del puesto de trabajo:

Código: 11083110.

Denominación del puesto de trabajo: Director/a Área Territorial Costa-Occidental.

Núm.: 1.

Ads: F.

Gr: A-B.

Mod. acceso: PLD.

Área Funcional/Relacional: Coop. Emp. Form. Oc./Adm. Pública.

Niv.: 26.

C. específico: 16.998,24 €.

R: X.

F: X.

I: X.

D: X.

P: -

Cuerpo: P- A11.

Exp.: 3.

Titulación:

Formación:

Otros requisitos:

Localidad: Marbella.

Consejería u organismo: Consejería de Empleo/Servicio Andalucía de Empleo.

Centro directivo: Dirección Provincial Málaga.

Descripción del puesto de trabajo:

Código: 11104210

Denominación del puesto de trabajo: Director/a Área Territorial Zona Ronda.

Núm.: 1.

Ads: F.

Gr: A-B.

Mod. acceso: PLD.

Área Funcional/Relacional: Coop. Emp. Form. Oc./Adm. Pública.

Niv.: 26.

C. específico: 16.998,24 €.

R: X.

F: X.
I: X.
D: X.
P: -
Cuerpo: P- A11.
Exp.: 3.
Titulación:
Formación:
Otros requisitos:
Localidad: Ronda.

Consejería u organismo: Consejería de Empleo/Servicio Andalucía de Empleo.
Centro directivo: Dirección Provincial Málaga.
Descripción del puesto de trabajo:
Código: 11106810.
Denominación del puesto de trabajo: Director/a Área Territorial Valle del Guadalhorce.
Núm.: 1.
Ads: F.
Gr: A-B.
Mod. acceso: PLD.
Área Funcional/Relacional: Coop. Emp. Form. Oc./Adm. Pública.
Niv.: 26.
C. específico: 16.998,24 €.
R: X.
F: X.
I: X.
D: X.
P: -
Cuerpo: P- A11.
Exp.: 3.
Titulación:
Formación:
Otros requisitos:
Localidad: Coin.

Consejería u organismo: Consejería de Empleo/Servicio Andalucía de Empleo.
Centro directivo: Dirección Provincial Málaga.
Descripción del puesto de trabajo:
Código: 11102110.
Denominación del puesto de trabajo: Director/a Área Territorial Interior.
Núm.: 1.
Ads: F.
Gr: A-B.
Mod. acceso: PLD.
Área Funcional/Relacional: Coop. Emp. Form. Oc./Adm. Pública.
Niv.: 26.
C. específico: 16.998,24 €.
R: X.
F: X.
I: X.
D: X.
P: -
Cuerpo: P-A11.
Exp.: 3.
Titulación:
Formación:
Otros requisitos:
Localidad: Antequera.

Consejería u organismo: Consejería de Empleo/Servicio Andalucía de Empleo.
Centro directivo: Dirección Provincial Málaga.
Descripción del puesto de trabajo:
Código: 11078410.
Denominación del puesto de trabajo: Director/a Área Territorial Axarquía.

Núm.: 1.
Ads: F.
Gr: A-B.
Mod. acceso: PLD.
Área Funcional/Relacional: Coop. Emp. Form. Oc./Adm. Pública.
Niv.: 26.
C. específico: 16.998,24 €.
R: X.
F: X.
I: X.
D: X.
P: -
Cuerpo: P-A11.
Exp.: 3.
Titulación:
Formación:
Otros requisitos:
Localidad: Vélez-Málaga.

RESOLUCIÓN de 3 de marzo de 2009, de la Viceconsejería, por la que se anuncia convocatoria pública para cubrir puesto de libre designación.

De conformidad con lo dispuesto en el artículo 25.1 de la Ley de Ordenación de la Función Pública de la Junta de Andalucía y con el artículo único apartado primero del Decreto 56/1994, de 1 de marzo (BOJA núm. 50, de 15 de abril) de atribución de competencias en materia de personal, esta Viceconsejería en virtud de las competencias que tiene delegadas por Orden de 14 de julio de 2004, por la que se delegan competencias de la Consejería de Empleo y de la Presidencia del Servicio Andaluz de Empleo, en diversos órganos administrativos en materia de personal (BOJA núm 150, de 2 de agosto de 2004) anuncia la provisión de puesto de trabajo de libre designación, con sujeción a las siguientes

B A S E S

Primera. Se convoca la provisión de puesto de trabajo de libre designación que se detalla en el Anexo de la presente Resolución.

Segunda. Podrán participar en la presente convocatoria el personal funcionario que reúna los requisitos señalados para el desempeño del mismo, en el Anexo que se acompaña y aquellos otros de carácter general exigidos por la legislación vigente.

Tercero 1. Los interesados dirigirán las solicitudes al Ilmo. Sr. Viceconsejero de Empleo, dentro del plazo de quince días hábiles, contados a partir del día siguiente de la publicación de la presente Resolución en el Boletín Oficial de la Junta de Andalucía, presentándolas en el Registro General de esta Consejería, sita en Sevilla, Avenida de Hytasa, núm. 14, Edif. Junta de Andalucía, sin perjuicio de lo establecido en el artículo 38.4 de la Ley 30/1992, de 26 de noviembre, del Régimen Jurídico de las Administraciones Públicas y del Procedimiento Administrativo Común.

2. En la Instancia figurarán los datos personales, el puesto que se solicita, acompañando «currículum vitae», en el que harán constar número de registro de personal, cuerpo de pertenencia, grado personal consolidado, títulos académicos, puestos de trabajo desempeñados y cuantos otros méritos se relacionen con el contenido del puesto que se solicita.

3. Los méritos alegados deberán ser justificados con la documentación original o fotocopia compulsada.

4. La toma de posesión se efectuará en los términos establecidos en el art. 51 del Decreto 2/2002, de 9 de enero,

por el que se aprueba el Reglamento General de ingreso, promoción interna, provisión de puestos de trabajo y promoción profesional de los funcionarios de la Administración General de la Junta de Andalucía.

Sevilla, 3 de marzo de 2009.- El Viceconsejero, Agustín Barberá Salvador.

A N E X O

Consejería u Organismo: Consejería de Empleo/Servicio Andaluz de Empleo.
 Centro directivo: Dirección Gerencia.
 Descripción del puesto de trabajo.
 Código: 11718210.
 Denominación del puesto de trabajo: Secretario/a del Director/a Gerente.
 Núm.: 1.
 Ads: F.
 Gr: C-D.
 Mod. acceso: PLD.
 Área funcional/relacional: Adm. Pca.
 Nivel: 18.
 Específico: 9.746,88 €.
 R: X.
 F: X.
 I: X.
 D: X.
 P:-
 Cuerpo: P- C1.
 Exp: 1 año.
 Titulación:
 Formación:
 Otros requisitos:
 Localidad: Sevilla.

RESOLUCIÓN de 3 de marzo de 2009, de la Viceconsejería, por la que se anuncia convocatoria pública para cubrir puesto de libre designación.

De conformidad con lo dispuesto en el artículo 25.1 de la Ley de Ordenación de la Función Pública de la Junta de Andalucía y con el artículo único, apartado primero del Decreto 56/1994, de 1 de marzo, (BOJA núm. 50, de 15 de abril) de atribución de competencias en materia de personal, esta Viceconsejería, en virtud de las competencias que tiene delegadas por Orden de 14 de julio de 2004, por la que se delegan competencias de la Consejería de Empleo y de la Presidencia del Servicio Andaluz de Empleo, en diversos órganos administrativos en materia de personal (BOJA núm 150, de 2 de agosto de 2004) anuncia la provisión de puesto de trabajo de libre designación, con sujeción a las siguientes

B A S E S

Primera. Se convoca la provisión de puesto de trabajo de libre designación que se detalla en el Anexo de la presente Resolución.

Segunda. Podrán participar en la presente convocatoria el personal funcionario que reúna los requisitos señalados para el desempeño del mismo, en el Anexo que se acompaña y aquellos otros de carácter general exigidos por la legislación vigente.

Tercero 1. Los interesados dirigirán las solicitudes al Ilmo. Sr. Viceconsejero de Empleo, dentro del plazo de quince días hábiles, contados a partir del día siguiente de la publicación de

la presente Resolución en el Boletín Oficial de la Junta de Andalucía, presentándolas en el Registro General de esta Consejería, sita en Sevilla, Avenida de Hytasa, núm. 14, Edif. Junta de Andalucía, sin perjuicio de lo establecido en el artículo 38.4 de la Ley 30/1992, de 26 de noviembre, del Régimen Jurídico de las Administraciones Públicas y del Procedimiento Administrativo Común.

2. En la Instancia figurarán los datos personales, el puesto que se solicita, acompañando «currículum vitae», en el que harán constar número de registro de personal, cuerpo de pertenencia, grado personal consolidado, títulos académicos, puestos de trabajo desempeñados y cuantos otros méritos se relacionen con el contenido del puesto que se solicita.

3. Los méritos alegados deberán ser justificados con la documentación original o fotocopia compulsada.

4. La toma de posesión se efectuará en los términos establecidos en el art. 51 del Decreto 2/2002, de 9 de enero, por el que se aprueba el Reglamento General de ingreso, promoción interna, provisión de puestos de trabajo y promoción profesional de los funcionarios de la Administración General de la Junta de Andalucía.

Sevilla, 3 de marzo de 2009.- El Viceconsejero, Agustín Barberá Salvador.

A N E X O

Consejería u organismo: Consejería de Empleo/Servicio Andaluz de Empleo.
 Centro directivo: Dirección General de Empleabilidad e Intermediación Laboral.
 Descripción del puesto de trabajo.
 Código: 9179810.
 Denominación del puesto de trabajo: Secretario/a de Director/a General.
 Núm.: 1.
 Ads: F.
 Gr: C-D.
 Mod. acceso: PLD.
 Área Funcional/Relacional: Adm. Pca.
 Nivel: 18.
 Específico: 9.746,88 €.
 R: X.
 F: X.
 I: X.
 D: X.
 P: -
 Cuerpo: P-C 1.
 Expte.:
 Titulación:
 Formación:
 Otros requisitos:
 Localidad: Sevilla.

CONSEJERÍA DE AGRICULTURA Y PESCA

RESOLUCIÓN de 24 de febrero de 2009, del Instituto Andaluz de Investigación y Formación Agraria, Pesquera, Alimentaria y de la Producción Ecológica, por la que se anuncia convocatoria pública para cubrir puesto de trabajo de libre designación, próximo a quedar vacante.

Conforme a lo dispuesto en el artículo 25.1 de la Ley 6/1985, de 28 de noviembre, de Ordenación de la Función Pública de la Junta de Andalucía, y el Decreto 359/2003, de 22 de diciembre (BOJA núm. 248, de 26 de diciembre de 2003),

de atribución de competencias en materia de personal, anuncia la provisión de puestos de trabajo de libre designación con sujeción a las siguientes bases:

Primera. Se convoca la provisión de los puestos de trabajo de libre designación que se detallan en el Anexo de la presente Resolución.

Segunda. Podrá participar en la presente convocatoria el personal funcionario que reúna los requisitos señalados para el desempeño del mismo en el Anexo que se acompaña y aquellos otros de carácter general exigidos por la legislación vigente.

Tercera. 1. Las solicitudes, dirigidas al Ilmo. Sr. Presidente del Instituto Andaluz de Investigación y Formación Agraria, Pesquera, Alimentaria y de la Producción Ecológica, se presentarán dentro del plazo de quince días hábiles, contados a partir del día siguiente al de la publicación de la presente Resolución en el Boletín Oficial de la Junta de Andalucía, en el Registro General del IFAPA, situado en Sevilla, Avda. Isaac Newton, 3, 2.ª planta, módulo D, Edificio Bluenet, Isla de la Cartuja, sin perjuicio de lo establecido en el artículo 38.4 de la Ley 30/1992, de 26 de noviembre, de Régimen Jurídico de las Administraciones Públicas y del Procedimiento Administrativo Común.

2. En la instancia figurarán los datos personales y el puesto que se solicita, acompañado de la hoja de acreditación de datos y el currículum vitae, en el que se hará constar cuantos méritos se relacionen con el contenido del puesto que se solicita.

3. Los méritos alegados deberán ser justificados con la documentación original o fotocopias debidamente compulsadas.

4. Una vez transcurrido el período de presentación de instancias, las solicitudes formuladas serán vinculantes para los peticionarios y el destino adjudicado será irrenunciable, salvo que, antes de finalizar el plazo de toma de posesión, se hubiera obtenido otro destino mediante convocatoria pública.

Sevilla, 24 de febrero de 2009.- El Presidente, Francisco Javier de las Nieves López.

A N E X O

Centro directivo: IFAPA Centro Náutico Pesquero de Cádiz.
 Adscripción: F.
 Denominación del puesto: Director/a.
 Código puesto: 9343810.
 Modo acceso: PLD.
 Grupo: A-B.
 Cuerpo: P-A22
 Área Funcional/A. Relacional: Inv. Anál. For. Agr-Pe. Adm. Pesquera.
 C.D.: 26.
 C.E.: XXXX-; 15.183,96 €.
 Localidad. Otras características: Cádiz.

CONSEJERÍA DE SALUD

RESOLUCIÓN de 3 de marzo de 2009, de la Dirección Gerencia del Complejo Hospitalario de Jaén, por la que se convoca concurso de méritos para la cobertura de un puesto de Jefe de Grupo Administrativo que se cita.

Siendo precisa la cobertura de un puesto clasificado como Cargo Intermedio por la Orden de la Consejería de Salud de 5 de abril de 1990, por la que se establece el régimen

funcional de las plantillas de los Centros Asistenciales del Servicio Andaluz de Salud, y de conformidad con lo establecido en la Ley 55/2003, de 16 de diciembre, del Estatuto Marco del Personal Estatutario de los Servicios de Salud, así como en el Decreto 75/2007, de 13 de marzo, por el que se regula el sistema de provisión de puestos directivos y cargos intermedios de los centros sanitarios del Servicio Andaluz de Salud, la Dirección Gerencia del Complejo Hospitalario de Jaén

R E S U E L V E

Primero. Convocar concurso de méritos para la cobertura de un puesto, clasificado como Cargo Intermedio, de Jefe de Grupo Administrativo para el Complejo Hospitalario de Jaén.

Segundo. Aprobar las bases del concurso que regirá la convocatoria y el baremo que se aplicará para la evaluación curricular y de las competencias profesionales, contenido en el Anexo II. En lo no previsto en los mismos se regirá por lo dispuesto en la Orden de 5 de abril de 1990, de la Consejería de Salud, en el Decreto 75/2007, de 13 de marzo, y en el resto de disposiciones vigentes que le sean de aplicación.

Contra la presente Resolución, que no pone fin a la vía administrativa, se podrá interponer recurso de alzada ante la Dirección General de Personal y Desarrollo Profesional del Servicio Andaluz de Salud en el plazo de un mes, de conformidad con lo dispuesto en el artículo 114 de la Ley 30/1992, de 26 de noviembre, de Régimen Jurídico de las Administraciones Públicas y del Procedimiento Administrativo Común.

Jaén, 3 de marzo de 2009.- El Director Gerente, Emiliano A. Nuevo Lara.

BASES REGULADORAS DEL CONCURSO DE MÉRITOS PARA LA COBERTURA DE UN PUESTO DE JEFE DE GRUPO ADMINISTRATIVO

1. Sistema de provisión.

La provisión del puesto convocado se llevará a cabo por el sistema de concurso de méritos, que constará de dos fases: evaluación curricular y de las competencias profesionales y exposición de un proyecto de gestión relacionado con el cargo al que se opta.

1.1. Primera fase. Evaluación curricular y de las competencias profesionales. Consistirá en la evaluación curricular de los interesados, que permitirá conocer su experiencia y formación y en la evaluación de las competencias profesionales que permitirá conocer la pericia, la aptitud y la idoneidad acerca de las funciones a desarrollar en el puesto convocado, mediante la aplicación del baremo que se recoge como Anexo II a esta convocatoria.

1.2. La puntuación máxima que se podrá otorgar a la primera fase será de sesenta puntos, desglosados en las siguientes puntuaciones máximas: evaluación curricular: 40 puntos y evaluación de las competencias profesionales: 20 puntos. Esta primera fase tiene carácter eliminatorio y para superarla deberá alcanzarse un mínimo de 10 puntos en el apartado correspondiente a la evaluación de las competencias profesionales que figuran en el citado Anexo II (apartado 2). Las competencias profesionales se valorarán por la Comisión de Selección mediante el procedimiento que considere más adecuado para contrastarlas.

1.3. Segunda fase. Proyecto de gestión. Superada la primera fase, cada candidato/a expondrá ante la Comisión de Selección un proyecto de gestión relacionado con el puesto al que se opta, cuyo contenido versará, al menos, sobre las siguientes cuestiones:

- Descripción y plan de tareas para la Gestión del Personal subalterno del Complejo Hospitalario de Jaén.

- Organización del servicio, objetivos de la unidad.
- Plan de gestión de recursos humanos que incluirá propuestas de optimización de los mismos, control de absentismo, gestión de cuadrantes y coberturas, planes de vacaciones, así como la evaluación, formación y desarrollo profesional del personal a su cargo.
- Plan de mejoras organizativas para la prestación del servicio.
- Plan de gestión del mobiliario e instalaciones que se encuentren a su cargo.
- Propuestas de mejora para la comunicación interna y externa que faciliten las relaciones diarias dentro y fuera del colectivo.

La exposición del proyecto de gestión será pública, siendo secretas las deliberaciones de la Comisión de Selección.

1.4. La puntuación máxima que se podrá otorgar a la segunda fase será de cuarenta puntos.

2. Requisitos de los aspirantes.

Para poder participar en esta convocatoria los aspirantes deberán reunir los requisitos que se señalan a continuación, referidos al último día de plazo de presentación de solicitudes, y mantenerlos durante todo el proceso selectivo:

2.1. Tener cumplidos 18 años y no exceder de la edad de jubilación forzosa (65 años).

2.2. Poseer la nacionalidad española, de un Estado miembro de la Unión Europea o del Reino de Noruega, de Liechtenstein o de la República de Islandia; ser cónyuge, descendiente o descendiente del cónyuge de los españoles, o de los nacionales de países miembros de la Unión Europea, de Noruega, Liechtenstein o de la República de Islandia, siempre que no estén separados de derecho, menores de veintinueve años o mayores de dicha edad que vivan a sus expensas. Igualmente se extenderá a las personas incluidas en el ámbito de aplicación de los Tratados Internacionales celebrados por la Unión Europea y ratificados por España, en los que sea de aplicación la libre circulación de trabajadores.

2.3. Estar en posesión de la titulación académica suficiente que habilite el acceso a puestos de los grupos de clasificación C o D, expedida por el Ministerio de Educación y Ciencia, o por los órganos competentes de los países citados en el apartado anterior, o por cualquier otro país siempre que estén oficialmente reconocidos y/o homologados por el citado Ministerio; o estar en condiciones de obtener la titulación requerida dentro del plazo de presentación de solicitudes.

2.4. Poseer la capacidad funcional necesaria para el desempeño de las funciones que se deriven del correspondiente nombramiento.

2.5. No haber sido separado del servicio, mediante expediente disciplinario, de cualquier Servicio de Salud o Administración Pública en los seis años anteriores a la convocatoria, ni hallarse inhabilitado con carácter firme para el ejercicio de funciones públicas ni, en su caso, para la correspondiente profesión.

2.6. En los casos de los nacionales de otros estados mencionados en el apartado 2.2, no encontrarse inhabilitado, por sanción o pena, para el ejercicio profesional o para el acceso a funciones o servicios públicos de un Estado miembro, ni haber sido separado, por sanción disciplinaria, de algunas de las Administraciones o servicios públicos en los seis años anteriores a la convocatoria.

3. Características y funciones del puesto convocado.

3.1. Características:

- 3.1.1. Denominación: Jefe de Grupo Administrativo.
- 3.1.2. Dependencia Orgánica: Dirección Servicios Generales.
- 3.1.3. Dependencia Funcional: Dirección Servicios Generales.
- 3.1.4. Destino: Complejo Hospitalario de Jaén.
- 3.1.5. Grupo Retributivo: C/D.

3.2. Funciones:

3.2.1. Gestión de recursos humanos dentro del colectivo de personal subalterno del Complejo Hospitalario de Jaén, que incluirá como mínimo:

- Gestión de cuadrantes, asignación de efectivos y tareas a los distintos servicios, control de absentismo e incidencias, autorización de permisos y licencias, desarrollo de planes de vacaciones, acogida de nuevas incorporaciones y cualquier otra tarea encomendada por la Dirección, relativas al personal a su cargo.

- Perfecto conocimiento y manejo de la aplicación de turnos corporativa (Gerhonte) y de cualquier otra que la Dirección estime conveniente implantar.

- Conocimiento del mapa de puestos de trabajo del Complejo y de las competencias necesarias para cada uno de ellos a fin de su óptimo desempeño.

- Evaluación del Desempeño Profesional y Plan de Desarrollo Individual y de Formación para todos los profesionales bajo su responsabilidad.

- Gestionar, organizar y promover todas las actividades necesarias para la integración efectiva y eficiente de la prevención de riesgos laborales en el Servicio, según las instrucciones recibidas por la Dirección Gerencia y en consonancia con los objetivos marcados por la organización en materia de Prevención de Riesgos Laborales.

- Organización y encomienda de turnos, tareas y funciones para todos los Celadores Encargados de Turno, ejerciendo las funciones de dirección del Colectivo.

3.2.2. Gestión de mobiliario e instalaciones a su cargo marcadas por la Dirección, cuidando del perfecto estado de conservación y limpieza de las mismas.

3.2.3. Gestión del llavero general de forma directa o bien ejerciendo funciones de control del mismo en el caso de que esta competencia se encuentre delegada en otro colectivo.

3.2.4. Fomento de la comunicación y la participación interna y externa.

3.2.5. Elaboración de informes de respuesta a las reclamaciones interpuestas a los profesionales a su cargo.

3.2.6. Implantación, gestión y control del Sistema Integral de Gestión Ambiental, en el ámbito de su Servicio.

3.2.7. Apoyo Logístico Hospitalario.

3.2.8. Otras funciones que le sean encomendadas por la Dirección o Subdirección de Servicios Generales y Jefe de Personal Subalterno.

3.3. Las retribuciones para el cargo convocado serán las establecidas en la normativa vigente del Servicio Andaluz de Salud.

4. Solicitudes y documentación.

4.1. Las solicitudes se ajustarán al modelo que figura en la presente convocatoria como Anexo I, que se podrá elaborar por los propios interesados u obtenerla en la Unidad de Atención al Profesional o en el Registro General del Complejo Hospitalario de Jaén

4.2. A la solicitud acompañarán la siguiente documentación:

4.2.1. Fotocopia del Documento Nacional de Identidad.

4.2.2. Fotocopia compulsada del título exigido en la convocatoria.

4.2.3. Relación de los méritos alegados y original o copia compulsada de las certificaciones o acreditaciones de los de los citados méritos.

4.2.4. Proyecto de gestión relacionado con el cargo que se opta, cuyo contenido mínimo se recoge en el apartado 1.3 de esta convocatoria.

4.2.5. La acreditación del requisito establecido en el apartado 2.5 se efectuará en el momento de la toma de posesión.

4.3. El plazo de presentación de solicitudes será de veinte días naturales contados a partir del día siguiente al de la publicación de la convocatoria en el Boletín Oficial de la Junta de Andalucía (BOJA).

4.4. Las solicitudes se dirigirán al Director Gerente del Complejo Hospitalario de Jaén y se presentarán en el Registro General del Complejo Hospitalario de Jaén, sito en Avda. Ejército Español, 12, de Jaén (C.P. 23007), sin perjuicio de lo dispuesto en el artículo 38 de la Ley 30/1992, de 26 de noviembre, de Régimen Jurídico de las Administraciones Públicas y del Procedimiento Administrativo Común. En el caso de que se optara por presentar la solicitud ante una oficina de Correos, se hará en sobre abierto para que la instancia sea fechada y sellada por el funcionario de Correos antes de certificarse. Las solicitudes suscritas en el extranjero podrán cursarse a través de las representaciones diplomáticas o consulares españolas correspondientes, que las remitirán seguidamente al Complejo Hospitalario de Jaén.

5. Admisión de solicitudes.

5.1. Finalizado el plazo de presentación de solicitudes, la Dirección Gerencia del Complejo Hospitalario de Jaén aprobará resolución comprensiva de las listas de admitidos y excluidos, con expresión del nombre, apellidos y causa de exclusión, en su caso. En dicha Resolución se designarán los miembros que compondrán la Comisión de Selección a la que alude el punto 6 de esta convocatoria.

5.2. Las listas se publicarán en los tablones de anuncios del Complejo Hospitalario de Jaén y en la página web del Servicio Andaluz de Salud (www.juntadeandalucia.es/servicio-andaluzdesalud), considerándose dicha publicación como requerimiento a los interesados, a los efectos previstos en la Ley 30/1992. Contra la lista de admitidos y excluidos, los interesados podrán interponer reclamación, en el plazo de cinco días hábiles, contados a partir del día siguiente al de la publicación, ante la Dirección Gerencia del Complejo Hospitalario de Jaén.

5.3. Transcurrido el plazo de reclamación contra la lista provisional, y una vez resueltas las reclamaciones, se publicará la lista definitiva de admitidos.

5.4. Una vez publicado el listado definitivo se constituirá la Comisión de Selección, al objeto de proceder a la valoración de los aspirantes admitidos en las distintas fases del proceso de selección.

6. Comisión de Selección.

6.1. De conformidad con lo dispuesto en el artículo 12 del Decreto 75/2007, la composición de la Comisión de Selección será la siguiente: la Presidencia será desempeñada por el Director Gerente del Complejo Hospitalario de Jaén o persona en quien delegue; cuatro Vocalías designadas por la persona que ejerce la Presidencia con las siguientes características:

1.º Una vocalía de entre las personas integrantes del equipo de dirección del Complejo Hospitalario de Jaén.

2.º Una vocalía a propuesta de la Dirección a la que esté adscrito el puesto a proveer.

3.º Una vocalía de entre los cargos intermedios de igual o mayor jerarquía a la del puesto que se ha de proveer y de la misma área funcional a la que esté adscrito.

4.º Una vocalía de entre los profesionales pertenecientes al mismo grupo de titulación del puesto a proveer.

La Secretaría será desempeñada por la persona que tenga encomendada la gestión de los recursos humanos del centro sanitario de que se trate o persona en quien delegue, que actuará con voz, pero sin voto.

6.2. Las personas que ocupen las vocalías de la Comisión de Selección deberán estar en posesión de una titulación de igual o superior nivel académico que la exigida para el acceso al puesto convocado.

6.3. Abstención y recusación. Los miembros de la Comisión de Selección deberán abstenerse de intervenir, notificándolo a la Dirección Gerencia del Complejo Hospitalario de Jaén, cuando concurran en ellos alguna de las circunstancias previstas en el artículo 28 de la Ley 30/1992, de 26 de noviembre.

Asimismo, los aspirantes podrán promover recusación de los miembros de la Comisión de Selección en los casos previstos en el párrafo anterior.

6.4. La composición de la Comisión de Selección atenderá al principio de presencia equilibrada de hombres y mujeres, conforme a lo previsto en el artículo 12.4 del Decreto 75/2007.

6.5. Las funciones de la Comisión de Selección serán las previstas en los apartados 2 y 3 del artículo 13 del Decreto 75/2007.

7. Publicidad de la convocatoria.

La presente convocatoria se publicará en el Boletín Oficial de la Junta de Andalucía, en la página web del Servicio Andaluz de Salud, así como en los tablones de anuncios de todos los centros sanitarios del Área de Salud correspondiente y se remitirá para su publicación al Servicio Andaluz de Empleo de la provincia de Jaén.

8. Desarrollo del proceso selectivo.

8.1. Tras la publicación del listado definitivo de aspirantes admitidos y excluidos, la Comisión de Selección iniciará el proceso selectivo conforme a lo previsto en el apartado 1, de esta convocatoria y elevará a la Dirección Gerencia del Complejo Hospitalario de Jaén la propuesta de resolución provisional del concurso de méritos, con indicación de la puntuación obtenida por cada uno de los aspirantes. Dicha resolución podrá, motivadamente, declarar desierto el cargo a proveer, cuando no concurran personas idóneas para su desempeño de acuerdo con los requisitos de la convocatoria.

8.2. La Dirección Gerencia del Hospital dictará resolución provisional con la propuesta de la Comisión de Selección, que será publicada en el tablón de anuncios del Centro y en la página web del Servicio Andaluz de Salud. Contra dicha resolución las personas interesadas podrán presentar alegaciones en el plazo de quince días naturales a contar desde el siguiente a la publicación de la misma.

8.3. La resolución definitiva será motivada, incluirá respuestas a las alegaciones presentadas a la resolución provisional y contendrá el nombramiento de la persona que haya obtenido mayor puntuación o, en caso contrario, declarará desierta la convocatoria. Esta resolución definitiva será publicada en los lugares citados en el apartado anterior.

8.4. La resolución definitiva se dictará por la Dirección Gerencia en el plazo máximo de seis meses a contar desde el día siguiente al de la inserción en el BOJA de la convocatoria. Contra dicha resolución podrá interponerse recurso de alzada ante la Dirección General de Personal y Desarrollo Profesional del Servicio Andaluz de Salud.

8.5. Transcurrido el plazo a que se alude en el apartado anterior, sin que se haya publicado la resolución del concurso, las personas aspirantes que hubieran participado en el mismo podrán entender desestimadas sus pretensiones por silencio administrativo.

9. Nombramiento, régimen de dedicación, evaluación y efectos.

9.1. La persona designada obtendrá un nombramiento para el desempeño del puesto por un período de cuatro años de duración, que habrá de ser, necesariamente, en régimen de dedicación exclusiva al Servicio Andaluz de Salud, y que, en ningún caso, implicará el traslado de la plaza básica de la que, en su caso, sea titular.

9.2. Al personal del Servicio Andaluz de Salud que resulte nombrado con arreglo a lo establecido en el apartado anterior, se le reservará la plaza de origen, siempre que la ostente con carácter definitivo, o aquella que durante el desempeño del cargo pudiera obtener en concurso de traslado. Si la ostenta con destino provisional o en interinidad, la reserva de la plaza de origen quedará condicionada al propio carácter de provi-

sionalidad del destino, o en el caso de tratarse de un nombramiento de interino quedará reservada, mientras tanto no sea cubierta por el procedimiento reglamentario correspondiente o se proceda a su amortización.

9.3. De resultar designada una persona procedente de otro Servicio de Salud, quedará en su plaza de origen en la situación administrativa que le corresponda, perdiendo todo vínculo con el Servicio Andaluz de Salud, en el caso de no superar las evaluaciones que correspondan o ser cesada por cualquier otra de las causas previstas en el artículo 16 del Decreto 75/2007.

9.4. A efectos de su continuidad en el puesto, la persona que resulte nombrada deberá superar la evaluación que se llevará a cabo al final de cada período de cuatro años de desempeño efectivo del puesto y que consistirá en la evaluación del desempeño profesional y de los objetivos de la unidad en la que ejerza su actividad. Superada favorablemente la misma, se prorrogará el nombramiento por un nuevo período de cuatro años. La evaluación se llevará a cabo por una Comisión de Evaluación de igual composición a la prevista en el apartado 6 de esta convocatoria.

9.6. Excepcionalmente, cuando concurren circunstancias que afecten al buen funcionamiento del servicio y aun cuando no hayan transcurridos los cuatro años de desempeño efectivo del puesto, la Dirección Gerencia del Centro podrá instar la evaluación, conforme a lo previsto en el artículo 15.2 del Decreto 75/2007.

9.7. El personal así nombrado podrá cesar por renuncia al puesto, por no superar la evaluación a que se refieren los apartados anteriores o por sanción disciplinaria firme de separación del servicio.

ANEXO I

SOLICITUD DE PARTICIPACIÓN EN EL PROCESO SELECTIVO PARA LA COBERTURA DE CARGO INTERMEDIO

Don/Doña
 con DNI núm., y domicilio en
, número de teléfono
 en posesión del título académico de

S O L I C I T A

Participar en la convocatoria pública para la provisión provisional del puesto de Jefe de Grupo Administrativo, convocado mediante Resolución de la Dirección Gerencia del Complejo Hospitalario de Jaén de 3 de marzo de 2009, y publicada en el BOJA núm., de fecha, para lo cual, aporta la siguiente documentación (enumerar):

Fecha y firma

Sr. Director Gerente del Complejo Hospitalario de Jaén

ANEXO II

BAREMO PARA LA EVALUACIÓN CURRICULAR Y DE LAS COMPETENCIAS PROFESIONALES

1. Evaluación curricular (máximo 40 puntos).

1.1. Experiencia profesional (máximo 20 puntos).

1.1.1. Por cada mes completo de servicios prestados en las categorías pertenecientes a los Grupos C o D del Área de Gestión y Servicios o Cargos Intermedios correspondientes a este grupo en Centros Sanitarios Públicos de los países miembros de la UE: 0,100 puntos.

1.1.2. Por cada mes completo de servicios prestados en cualquier otra categoría básica, puesto Directivo o Cargo Intermedio no descrito anteriormente en Centros Sanitarios Públicos de los países miembros de la UE: 0,050 puntos.

1.1.3. Por cada mes completo de servicios prestados en categorías de los Grupos C o D, cargos intermedios del área de gestión y servicios similares o puestos Directivos en otras Administraciones Públicas: 0,050 puntos.

1.1.4. Por cada mes completo de servicios prestados en categorías de los Grupos C o D del Área de Gestión y Servicios en otros centros e instituciones sanitarias no dependientes de Administraciones Públicas: 0,030 puntos.

1.2. Formación (máximo 14 puntos).

1.2.1 Por cada hora de formación como discente: 0,015 puntos.

1.2.2. Por cada crédito obtenido en actividades de formación como discente: 0,15 puntos.

Sólo serán valorables los créditos otorgados por la Universidad o por alguno de los órganos acreditadores que integran el sistema de Acreditación de Formación Continuada en el Sistema Nacional de Salud. (Los subapartados 1.2.1 y 1.2.2 son excluyentes entre sí. Sólo se computarán en el subapartado en el que les corresponda mayor valoración.)

Las actividades de formación incluidas en los subapartados 1.2.1 y 1.2.2 serán valoradas siempre que reúnan los siguientes requisitos:

a) Estar directamente relacionadas con el área de trabajo a la que se concursa.

b) Haber sido impartidas u organizadas por alguna de las siguientes instituciones: Centros Universitarios, Servicios de Salud, Consejerías de Salud de las Comunidades Autónomas, Ministerio de Sanidad y Consumo, Ministerio de Administraciones Públicas, Instituto Nacional de la Administración Pública o sus homólogos en las Comunidades Autónomas, Escuelas de Salud Pública adscritas a cualquiera de los organismos citados, Organizaciones sindicales, Colegios Profesionales, Sociedades Científicas, o entidades sin ánimo de lucro debidamente registradas entre cuyos fines se encuentre la formación.

1.2.3. Por cada hora como docente en actividades de formación e impartidos por Escuelas de Salud Pública homologadas por Ministerios de Sanidad de la Unión Europea, Universidades o Centros Sanitarios del Sistema Nacional de Salud y por las Organizaciones Sindicales dentro de los Planes de Formación de la Administración Pública: 0,05 puntos.

1.3. Publicaciones (máximo 4 puntos).

En los epígrafes 1.3.1, 1.3.2, y 1.3.3 de este apartado, se valoran sólo los tres primeros autores.

1.3.1. Por publicaciones de libros relacionadas con el área de trabajo a la que se concursa, y que contengan ISBN o Depósito Legal:

1.3.1.1. Por cada libro completo: 1 punto.

1.3.1.2. Por cada capítulo de libro no incluido en el punto anterior: 0,30 puntos (máximo 3 capítulos por libro).

1.3.2. Publicaciones de artículos en revistas relacionadas con el área de trabajo a la que se concursa: 0,10 puntos.

1.3.3. Publicaciones –en revistas– de Ponencias o Comunicaciones en congresos y reuniones relacionadas con el área de trabajo a la que se concursa:

1.3.3.1. Nacionalidad:

1.3.3.1.1. Publicadas en revista internacional: 0,10 puntos.

1.3.3.1.2. Publicadas en revista nacional: 0,05 puntos.

1.4. Otros méritos (máximo 2 puntos).

1.4.1. Por cada año formando parte de las distintas Comisiones de Calidad constituidas en Centros Sanitarios Públicos: 0,10 puntos.

2. Evaluación de las competencias profesionales (máximo 20 puntos).

Se valorarán las siguientes competencias profesionales:

- 2.1. Aprendizaje y mejora continua.
- 2.2. Capacidad de asumir compromisos.
- 2.3. Resolución de problemas.
- 2.4. Motivación y gestión de equipos de trabajo.
- 2.5. Gestión de equipos de trabajo.
- 2.6. Orientación a los resultados: motivación para el logro de metas.
- 2.7. Orientación al cliente: motivación por la calidad.

UNIVERSIDADES

RESOLUCIÓN de 5 de marzo de 2009, de la Universidad de Granada, por la que se modifica la de 12 de febrero, por la que se convoca concurso público para la contratación de Profesorado para el curso 2008/2009.

Advertido error material en la Resolución de esta Universidad de fecha 12.2.2009, publicada en el Boletín Oficial de la Junta de Andalucía de 26.2.2009, por la que se convoca una plaza de Profesor Contratado Doctor, a continuación se transcribe la oportuna corrección de errores:

En el segundo párrafo de la Resolución donde dice: Cód.: 1/4/PCD/89, Área de Conocimiento: «Urbanística y Ordenación del Territorio» debe decir: Cód. 1/7/PCD/89, Área de Conocimiento: «Urbanística y Ordenación del Territorio».- Granada, 19 de diciembre de 2007.- El Rector, Francisco González Lodeiro.

Granada, 5 de marzo de 2009.- El Rector, Francisco González Lodeiro.

RESOLUCIÓN de 4 de marzo de 2009, de la Universidad de Sevilla, por la que se convoca concurso público de méritos para la contratación de Profesores Contratados Doctores.

La Universidad de Sevilla, a tenor de lo dispuesto en los artículos 2.2.e) y 48 de la Ley Orgánica 6/2001, de 21 de diciembre, de Universidades (LOU en adelante), modificada por la Ley 4/2007, de 12 de abril, convoca concurso público para la contratación de Profesores Contratados Doctores en los Departamentos y áreas de conocimiento cuya relación se acompaña en el Anexo I adjunto.

Este concurso se regirá por lo establecido en la LOU, la Ley 15/2003, de 22 de diciembre, Andaluza de Universidades (LAU en lo sucesivo), el Estatuto de la Universidad de Sevilla (EUS en lo que sigue) aprobado por Decreto 324/2003 de la Junta de Andalucía, y modificado por Decreto 16/2008, y las siguientes

B A S E S

1.ª Requisitos de los aspirantes.

1.1. Podrán concurrir al presente Concurso quienes teniendo plena capacidad de obrar, reúnan los requisitos generales exigidos por la legislación vigente (LOU y LAU) y la Ley 7/2007, del Estatuto Básico del Empleado Público.

1.2. La titulación requerida será la de Doctor.

1.3. Los concursantes deberán disponer de evaluación positiva de la Agencia Nacional de Evaluación de la Calidad y Acreditación (ANECA en lo sucesivo) o de la Agencia Andaluza

de Evaluación de la Calidad y Acreditación (AAECAU en lo sucesivo) para desarrollar tareas docentes e investigadoras de acuerdo con lo establecido en el artículo 52 de la LOU. Dicho informe se aportará junto con la correspondiente documentación, siendo causa de exclusión la no aportación del mismo.

1.4. Los aspirantes deberán poseer un conocimiento adecuado del idioma español para el desempeño de la labor docente e investigadora asignada, declarándose nulo el contrato si se demostrara lo contrario, mediante expediente incoado al efecto.

2.ª Presentación de solicitudes.

2.1. La solicitud se efectuará mediante instancia debidamente cumplimentada, según modelo establecido por la Universidad de Sevilla (Anexo III), que se facilitará gratuitamente a los interesados en el Registro General de esta Universidad y en su portal electrónico (www.us.es) y a la que acompañará acreditación de la titulación requerida, fotocopia compulsada del informe positivo de la ANECA o la AAECAU, resguardo bancario del abono de los derechos del examen y, en su caso, el reconocimiento del mérito preferente (art. 48 de la LOU).

2.2. La titulación requerida se acreditará mediante fotocopia compulsada del título correspondiente o, en su caso, del justificante de haber abonado los derechos para la expedición del mismo. En el caso de titulaciones extranjeras, deberá acreditarse la correspondiente homologación por el Ministerio de Educación y Ciencia. Los nacionales de los demás estados miembros de la Unión Europea deberán acreditar que les ha sido concedido bien la homologación o el reconocimiento del título exigido.

2.3. Las solicitudes deberán dirigirse al Excmo. Sr. Rector Magnífico de la Universidad de Sevilla y se presentarán en el Registro General de esta Universidad, o por cualquiera de los procedimientos establecidos en el artículo 38.4 de la Ley 30/1992, de Régimen Jurídico de las Administraciones Públicas y del Procedimiento Administrativo Común, en la redacción dada por la Ley 4/1999, en el plazo de diez días hábiles contados a partir del día siguiente a la publicación de la convocatoria en el BOJA.

2.4. Los aspirantes deberán abonar a la Universidad de Sevilla, la cantidad de 20 euros en concepto de derechos de examen. El ingreso deberá efectuarse a través de la entidad bancaria Santander Central Hispano, en la cuenta núm. 0049.2588.71.2114241655 (dígito bancario: 750), a nombre de «Universidad de Sevilla», haciéndose constar los siguientes datos: Nombre y apellidos del interesado, DNI y número de la plaza a la que se concursa. A la solicitud se adjuntará el justificante acreditativo original del pago de los derechos. La falta de dicho justificante determinará la exclusión del aspirante. En ningún caso la realización del ingreso supondrá sustitución del trámite de presentación en tiempo y forma de la solicitud.

2.5. Los interesados deberán presentar una solicitud y abonar los derechos de examen por cada código y tipo de plaza a la que pretenden concursar, salvo que se trate de varias plazas de la misma área de conocimiento que figuren así en el anexo correspondiente y estén numeradas de forma correlativa y separadas por un guión (ejemplo 1-2-3).

2.6. Finalizado el plazo de presentación de solicitudes, la relación provisional de aspirantes admitidos y excluidos se hará pública antes de los quince días hábiles siguientes, con indicación, en su caso, de la causa de exclusión o del reconocimiento del mérito preferente. Esta publicación se efectuará mediante exposición de las correspondientes listas en el tablón de anuncios de este Rectorado y, a título informativo, en el portal electrónico (www.us.es) de esta Universidad. Contra esta resolución los interesados podrán presentar reclamación ante el Rector en el plazo de diez días hábiles.

Una vez resueltas las reclamaciones de los concursantes excluidos, se publicarán las listas definitivas de admitidos y excluidos, por el procedimiento anteriormente mencionado, así

como la relación de aspirantes a los que se les reconoce el mérito preferente.

3.ª Comisiones.

3.1. El presente concurso será resuelto por las comisiones constituidas al efecto, en la forma establecida en el artículo 88 del Estatuto de la Universidad de Sevilla, que se relacionan en el Anexo II.

El nombramiento como miembro de una Comisión es irrenunciable, salvo cuando concurren algunas de las causas previstas en el artículo 28 de Ley 30/1992, de Régimen Jurídico de las Administraciones Públicas y del Procedimiento Administrativo Común, modificada por la Ley 4/1999, de 13 de enero. En estos casos, la apreciación de la causa alegada corresponderá a este Rectorado.

3.2. La constitución se llevará a cabo en los treinta días siguientes a la publicación de la convocatoria en el BOJA. En dicho acto se fijarán los criterios de evaluación que habrán de regir en el concurso, que se publicarán en el tablón de anuncios del Centro donde se celebren las pruebas, una copia de dichos criterios se publicará en el tablón de anuncios del Rectorado.

3.3. Para la constitución de la Comisión, el Presidente deberá citar a todos los miembros titulares de la misma. En caso de que tenga conocimiento con la suficiente antelación que alguno de los titulares no podrá asistir al acto de constitución, deberá comunicarlo al Servicio de Programación Docente para proceder a su correspondiente sustitución.

3.4. En virtud del artículo 26.1 de la citada Ley 30/1992, la Comisión quedará válidamente constituida siempre que asistan el Presidente, el Secretario, y uno al menos, de los vocales. Una vez constituida la Comisión, para las sucesivas actuaciones de la misma, el Presidente deberá citar a todos los miembros asistentes al acto de constitución.

3.5. Una vez aprobada la lista definitiva de candidatos admitidos y excluidos, el Presidente de la Comisión dictará resolución en el plazo de diez días hábiles, convocando a todos los candidatos admitidos para realizar el acto de presentación, con señalamiento del día, hora y lugar de su celebración, y en la que se comunicarán los criterios de evaluación. Esta resolución habrá de ser notificada a sus destinatarios con una antelación de diez días naturales respecto a la fecha del acto para el que son convocados.

4.ª Acto de presentación.

En el acto de presentación, los candidatos habrán de presentar la siguiente documentación:

- Breve Proyecto en el que figuren sus planteamientos docentes e investigadores, de una extensión máxima de 50 páginas en A4 con letra de 12 puntos de cuerpo, con espaciado interlineal de 1,5 y márgenes de 2,5 cm (por quintuplicado).

- Programa de, al menos, una de las asignaturas troncales u obligatorias incluidas en el perfil de la plaza (por quintuplicado). Debe contener: el temario detallado, reseña metodológica y bibliográfica, sistema y criterios de evaluación y calificación. La extensión máxima será de 30 páginas en A4 con letra de 12 puntos de cuerpo, con espaciado interlineal de 1,5 y márgenes de 2,5 cm. El temario detallado estará dividido en lecciones de entre una hora y una hora y media de duración.

- Currículum vitae ajustado a los criterios específicos de evaluación para la adjudicación de la plaza (por quintuplicado).

- Un ejemplar (original o copia) de cada una de las publicaciones, títulos, diplomas, certificados, etc., alegados en el currículum.

Asimismo, en el acto de presentación se determinará mediante sorteo el orden de actuación de los candidatos y se fijará el lugar, fecha y hora del comienzo de las pruebas. La primera prueba comenzará en el plazo comprendido entre el

día siguiente y quince días naturales contados desde el día del acto de presentación (ambos incluidos).

5.ª Pruebas.

5.1. El concurso constará de dos pruebas. La primera de ellas consistirá en la preparación, exposición oral y pública por parte del candidato, y debate posterior con la Comisión de una lección del programa o los programas que haya presentado al concurso, elegida por el candidato de entre tres determinadas por sorteo. Esta prueba tendrá carácter eliminatorio para los candidatos que no obtengan al menos tres votos favorables de los miembros de la Comisión. El candidato dispondrá de un tiempo máximo de 1 hora para su exposición. El debate con la Comisión podrá extenderse por un tiempo máximo de dos horas.

Cada uno de los miembros de la Comisión deberá emitir un informe razonado, obligatoriamente individual sobre cada candidato, para justificar el voto, sin que proceda la abstención. Entre el final de la primera y el comienzo de la segunda prueba se establece un plazo mínimo de 24 horas y un máximo de 72 horas.

5.2. La segunda prueba del Concurso consistirá en la exposición y discusión por parte del candidato de su currículum, su proyecto y su programa con la Comisión en entrevista pública.

El debate con la Comisión podrá extenderse por un tiempo máximo de dos horas.

Cada uno de los miembros de la Comisión deberá emitir un informe razonado, obligatoriamente individual sobre cada candidato, para justificar el voto, sin que proceda la abstención. Cada miembro de la Comisión sólo podrá votar favorablemente a, como máximo, tantos candidatos como plazas convocadas.

6.ª Propuesta de adjudicación.

La propuesta de adjudicación de las plazas se hará por votación de los miembros de la Comisión; cada miembro sólo podrá proponer a un candidato por plaza. La propuesta recaerá en el candidato o candidatos que hayan obtenido el mayor número de votos, con un mínimo de tres. El concurso podrá ser declarado desierto.

Concluido el concurso, la Comisión hará públicos los resultados de la evaluación de cada candidato, desglosados por cada uno de los aspectos evaluados.

7.ª Resolución del concurso.

7.1. Concluido el procedimiento selectivo, el Secretario de la Comisión, en el plazo máximo de siete días, entregará en el Servicio de Programación Docente (Unidad de Concursos) la propuesta de adjudicación de la plaza junto con la siguiente documentación:

1. Acta de constitución de la Comisión.
2. Acuerdo de determinación de los criterios de evaluación.
3. Acta de presentación de los concursantes.
4. Acta de realización de la primera prueba (una por cada concursante).
5. Evaluaciones de la primera prueba de cada concursante por cada miembro de la Comisión.
6. Acta de recepción de las evaluaciones de la primera prueba.
7. Actas de realización de la segunda prueba (una por concursante).
8. Evaluaciones de la segunda prueba de cada concursante por cada miembro de la Comisión.
9. Acta de recepción de las evaluaciones de la segunda prueba.
10. Acta de propuesta de provisión.
11. Un ejemplar de la documentación aportada al Concurso por cada candidato.

El resto de la documentación presentada quedará depositada en el Departamento donde se hayan celebrado las pruebas. Toda esta documentación podrá devolverse a los interesados si estos así lo solicitan una vez finalizado el proceso del Concurso, y siempre que no se haya interpuesto recurso. La documentación depositada en la Unidad de Concursos deberá ser retirada por los interesados en el plazo máximo de 2 meses desde la resolución del concurso. Transcurrido un mes después de dicho plazo, se procederá a la destrucción de la documentación que no haya sido retirada.

7.2. La publicación de la propuesta de adjudicación se efectuará en el tablón de anuncios del Centro en que se hayan celebrado las pruebas y en el del Rectorado. Esta última publicación tendrá carácter de notificación a los adjudicatarios de los contratos, de acuerdo con lo previsto en el artículo 59.5.b) de la Ley 30/1992, en la redacción dada por la Ley 4/1999, por lo que no se efectuará notificación personal alguna.

7.3. Contra esta propuesta los interesados podrán interponer recurso de alzada ante el Excmo. Sr. Rector de esta Universidad, en el plazo de un mes a partir del día siguiente a aquél en que tenga lugar la publicación en el tablón de anuncios del Rectorado.

8.ª Duración de los contratos.

8.1. Iniciación.

8.1.1. Los efectos de iniciación del contrato serán desde la fecha de formalización del mismo, que deberá efectuarse en el plazo de ocho días naturales, contados desde la fecha de publicación de propuesta de adjudicación. En el caso de que el adjudicatario de la plaza no se persone en dicho plazo para la firma del contrato, en el Servicio de Personal Docente (Sección de Personal Docente Contratado), se entenderá que renuncia al mismo.

8.1.2. De conformidad con lo dispuesto en el artículo 10 de la Ley 53/1984, de 26 de diciembre, de Incompatibilidades, quienes estén ocupando un puesto de trabajo en el sector público que resulte incompatible con el contrato adjudicado, habrán de optar por uno de los dos dentro del plazo establecido para la firma de dicho contrato. Si optaran por éste, habrán de aportar la solicitud de excedencia en el puesto que vinieran desempeñando. A falta de elección en el plazo señalado se entenderá que optan por el nuevo puesto, pasando a la situación de excedencia voluntaria en el anterior.

8.1.3. En el acto de la firma del contrato los adjudicatarios aportarán:

a) Fotocopia del DNI o documento equivalente, de ser su nacionalidad distinta a la española.

b) Solicitud de excedencia en el puesto que vinieran desempeñando, en su caso.

c) En el caso de extranjeros no nacionales de países miembros de la Unión Europea, deberán aportar la exención del permiso de trabajo de conformidad con lo dispuesto en el artículo 68.6 del R.D. 864/2001, de 20 de julio, por el que se aprueba el Reglamento de Ejecución de la Ley Orgánica sobre Derechos y Libertades de los extranjeros en España y su integración social, reformado por las Leyes Orgánicas 8/2000, de 22 de diciembre y 11/2003, de 29 de septiembre.

d) Certificado médico oficial acreditativo de poseer la capacidad funcional para el desempeño de las tareas.

e) Declaración jurada de no haber sido separado de la Administración Estatal, Institucional o Local, ni de las Administraciones de las Comunidades Autónomas, en virtud de expediente disciplinario, y o hallarse inhabilitado para el ejercicio de la Función Pública. Los nacionales de los demás Estados miembros de la Unión Europea o de algún Estado al que, en virtud de los Tratados Internacionales celebrados por la Unión Europea y ratificados por España, sea de aplicación la libre circulación de trabajadores, deberán acreditar, de conformidad con lo establecido en el artículo 7.2 del R.D. 543/2001, de 18

de mayo, no haber sido objeto de sanción disciplinaria o condena penal que impidan, en su Estado, el acceso a la función pública.

8.1.4. No se admitirá la retroactividad de efectos económicos en ningún caso.

8.2. Terminación.

Según lo establecido en el artículo 52 de la LOU, la contratación de Profesores Contratados Doctores será de carácter indefinido.

9.ª Régimen de dedicación.

De conformidad con el R.D. 898/1985 de 30 de abril sobre Régimen del Profesorado Universitario (BOE de 19.6.85), la duración de la jornada laboral del profesorado con régimen de dedicación a tiempo completo será la establecida con carácter general para los funcionarios de la Administración Pública del Estado (37,5 horas semanales), de las que 8 serán lectivas, 6 horas de tutorías o asistencia al alumnado, y el resto repartidas entre otras actividades docentes e investigadoras, quedando reservadas al menos 1/3 de la jornada a tareas de investigación, así como de atención a las necesidades de gestión y administración del Departamento, Centro o Universidad, de acuerdo con los que se establece en el apartado 9 del art. 9.º del citado R.D.

Lo que se hace público para general conocimiento.

Sevilla, 4 de marzo de 2009.- El Rector, Joaquín Luque Rodríguez.

ANEXO I

CONCURSO PÚBLICO DE MÉRITOS PARA LA PROVISIÓN DE PLAZAS DE PROFESORES CONTRATADOS DOCTORES

Departamento de Álgebra.

Área de Álgebra (005).

Núm. de orden: 06/1/09.

- 1 Profesor Contratado Doctor.

P.D.: Álgebra Lineal y Geometría (Grado de Física), Estructuras Algebraicas (Licenciatura de Matemáticas) y Álgebra, Combinatoria y Computación (Optativa Grado de Matemáticas).

Departamento de Didáctica y Educación Educativa.

Área de Didáctica y Organización Escolar (215).

Núm. de orden: 06/2/09.

- 1 Profesor Contratado Doctor.

P.D.: Clima Social, Cultural y Comunicaciones en la Organización Escolares; Evaluación y Desarrollo Institucional/Organización y Diversidad; Organización y Gestión de Centros Educativos; Evaluación de Programas de Formación Permanente/Organización del Centro Escolar.

Departamento de Estomatología.

Área de Estomatología (275).

Núm. de orden: 06/3/09.

- 1 Profesor Contratado Doctor.

P.D.: Cirugía Bucal.

Departamento de Filosofía, Lógica y Filosofía de la Ciencia.

Área de Lógica y Filosofía de la Ciencia (585).

Núm. de orden: 06/4/09.

- 1 Profesor Contratado Doctor.

P.D.: Lógica (Licenciatura de Filosofía), Lógica y Lenguaje (Licenciatura de Filosofía).

Departamento de Matemática Aplicada I.

Área de Matemática Aplicada (595).

Núm. de orden: 06/5/09.

- 1 Profesor Contratado Doctor.

P.D.: Matemáticas I en la E.T.S. Arquitectura.

ANEXO II

COMPOSICIÓN COMISIONES PROFESORES CONTRATADOS
DOCTORES DEPARTAMENTO DE ÁLGEBRA
ÁREA DE ÁLGEBRA

Comisión Titular:

Presidente: Don José Luis Vicente Córdoba, Catedrático de Universidad de la Universidad de Sevilla.

Vocales: Don Luis Narváez Macarro, Catedrático de Universidad de la Universidad de Sevilla.

Doña Consuelo Martínez López, Catedrática de Universidad de la Universidad de Oviedo.

Doña Raquel Mallavibarrena Martínez de Castro, Profesora Titular de Universidad de la Universidad Complutense de Madrid.

Vocal Secretario: Don Juan González-Meneses López, Profesor Titular de Universidad de la Universidad de Sevilla.

Comisión Suplente:

Presidenta: Doña Nuria Vila Oliva, Catedrática de Universidad de la Universidad de Barcelona.

Vocales: Don Francisco Jesús Castro Jiménez, Catedrático de Universidad de la Universidad de Sevilla.

Don Emilio Briaes Morales, Profesor Titular de Universidad de la Universidad de Sevilla.

Doña Ana Jeremías López, Profesora Titular de Universidad de la Universidad de Santiago de Compostela.

Vocal Secretario: Don Francisco Calderón Moreno, Profesor Titular de Universidad de la Universidad de Sevilla.

DEPARTAMENTO DE DIDÁCTICA Y ORGANIZACIÓN
EDUCATIVA

ÁREA DE DIDÁCTICA Y ORGANIZACIÓN ESCOLAR

Comisión Titular:

Presidente: Don Carlos Marcelo García, Catedrático de Universidad de la Universidad de Sevilla.

Vocales: Don Julián López Yáñez, Profesor Titular de Universidad de la Universidad de Sevilla.

Doña María Rita Sánchez Moreno, Profesora Titular de Universidad de la Universidad de Sevilla.

Doña María Dolores Díaz Noguera, Profesora Titular de Universidad de la Universidad de Sevilla.

Vocal Secretario: Don Antonio Bolívar Botia, Catedrático de Universidad de la Universidad de Granada.

Comisión Suplente:

Presidenta: Doña Ángeles Parrilla Lata, Catedrática de Universidad de la Universidad de Sevilla.

Vocales: Don Paulino Murillo Estepa, Profesor Titular de Universidad de la Universidad de Sevilla.

Doña Antonia López Martínez, Profesora Titular de Universidad de la Universidad de Sevilla.

Don Julio Barroso Osuna, Profesor Titular de Universidad de la Universidad de Sevilla.

Vocal Secretario: Don Serafin Antúnez Marcos, Catedrático de Universidad de la Universidad de Barcelona.

DEPARTAMENTO DE ESTOMATOLOGÍA

ÁREA DE ESTOMATOLOGÍA

Comisión Titular:

Presidente: Don Pedro Bullón Fernández, Catedrático de Universidad de la Universidad de Sevilla.

Vocales: Don José Vicente Bagán Sebastián, Catedrático de Universidad de la Universidad de Valencia (Estudi General).

Doña Amparo Jiménez Planas, Profesora Titular de Universidad de la Universidad de Sevilla.

Doña Elena Sánchez Fernández, Profesora Titular de Universidad de la Universidad de Granada.

Vocal Secretario: Don Guillermo Machuca Portillo, Profesor Titular de Universidad de la Universidad de Sevilla.

Comisión Suplente:

Presidente: Don Antonio Bascones Martínez, Catedrático de Universidad de la Universidad Complutense de Madrid.

Vocales: Don Cosme Gay Escoda, Catedrático de Universidad de la Universidad de Barcelona.

Don José Vicente Ríos Santos, Profesor Titular de Universidad de la Universidad de Sevilla.

Doña Rosa Pulgar Encinas, Profesora Titular de Universidad de la Universidad de Granada.

Vocal Secretaria: Doña Cristina Lucena Martín, Profesora Titular de Universidad de la Universidad de Granada.

DEPARTAMENTO DE FILOSOFÍA, LÓGICA Y FILOSOFÍA
DE LA CIENCIA

ÁREA DE LÓGICA Y FILOSOFÍA DE LA CIENCIA

Comisión Titular:

Presidente: Don José Manuel Ferreirós Domínguez, Catedrático de Universidad de la Universidad de Sevilla.

Vocales: Doña María Gracia Manzano Arjona, Catedrática de Universidad de la Universidad de Salamanca.

Don José Luis Mancha Rodríguez, Profesor Titular de Universidad de la Universidad de Sevilla.

Doña Teresa Bejarano Fernández, Profesora Titular de Universidad de la Universidad de Sevilla.

Vocal Secretario: Don Ángel Nepomuceno Fernández, Profesor Titular de Universidad de la Universidad de Sevilla.

Comisión Suplente:

Presidente: Don Pascual Martínez Freire, Catedrático de Universidad de la Universidad de Málaga.

Vocales: Doña María José Frápoli Sanz, Catedrática de Universidad de la Universidad de Granada.

Don Alfredo Burrieza Muñiz, Profesor Titular de Universidad de la Universidad de Málaga.

Doña Concepción Martínez Vidal, Profesora Titular de Universidad de la Universidad de Santiago de Compostela.

Vocal Secretario: Don Enrique Alonso González, Profesor Titular de Universidad de la Universidad Autónoma de Madrid.

DEPARTAMENTO DE MATEMÁTICA APLICADA I

ÁREA DE MATEMÁTICA APLICADA

Comisión Titular:

Presidente: Don Alberto Márquez Pérez, Catedrático de Universidad de la Universidad de Sevilla.

Vocales: Don José Ramón Gómez Martín, Catedrático de Universidad de la Universidad de Sevilla.

Doña Ana Rosa Diánez Martínez, Profesora Titular de Universidad de la Universidad de Sevilla.

Don Carmen León Vela, Profesora Titular de Universidad de la Universidad de Sevilla.

Vocal Secretario: Don Enrique Domingo Fernández Nieto, Profesor Contratado Doctor de la Universidad de Sevilla.

Comisión Suplente:

Presidente: Don Emilio Freire Macías, Catedrático de Universidad de la Universidad de Sevilla.

Vocales: Don Miguel Florencio Lora, Catedrático de Universidad de la Universidad de Sevilla.

Don Antonio Domínguez Delgado, Profesor Titular de Universidad de la Universidad de Sevilla.

Doña Carmen Cortés Parejo, Profesora Titular de Universidad de la Universidad de Sevilla.

Vocal Secretaria: Doña María José Jiménez Rodríguez, Profesora Contratada Doctora de la Universidad de Sevilla.



UNIVERSIDAD DE SEVILLA

ANEXO III**INSTANCIA****PROFESORES CONTRATADOS DOCTORES**

EXCMO.Y MAGFCO. SR.:

Convocadas a concurso público plazas de profesores contratados doctores en esta Universidad, solicito mi admisión como aspirante para su provisión.

A) DATOS PERSONALES:

Apellidos y nombre _____
 Fecha de nacimiento _____ Natural de _____
 D.N.I. nº. _____, lugar y fecha de expedición _____
 Residencia: Provincia _____ Localidad _____
 Domicilio _____ C.P. _____ Tlfno. _____
 Titulación: _____

B) DATOS DE LA PLAZA SOLICITADA:

Fecha de convocatoria en el B.O.J.A. _____ Nº orden _____
 Departamento _____
 Area de conocimiento _____
 Perfil Docente _____

C) SOLICITA RECONOCIMIENTO MÉRITO PREFERENTE SI NO

D) DOCUMENTACIÓN QUE SE DEBE ADJUNTAR:

- Fotocopia compulsada del título.
- Fotocopia de la evaluación positiva de la A.N.E.C.A. o A.A.E.C.A.U.
- Resguardo bancario.
- En su caso, acreditación de la posesión del mérito preferente.

Declaro que todos los datos expuestos en la presente instancia son ciertos, y que reúno las condiciones y requisitos necesarios para el desempeño de la plaza solicitada, comprometiéndome, en caso de obtenerla, a realizar las actividades asignadas a partir del día de la firma del contrato.

Lugar y fecha _____

(firma)

EXCMO.SR.RECTOR MAGNIFICO DE LA UNIVERSIDAD DE SEVILLA

3. Otras disposiciones

PARLAMENTO DE ANDALUCÍA

RESOLUCIÓN de 4 de marzo de 2009, de la Presidencia, 8-09/RP-000001, sobre tramitación parlamentaria del procedimiento de acceso a los municipios andaluces al régimen de organización de los municipios de gran población.

PRESIDENCIA DEL PARLAMENTO DE ANDALUCIA

La Presidencia del Parlamento de Andalucía, en uso de las facultades que le confiere el artículo 29.2 del Reglamento de la Cámara, previo parecer favorable de la Mesa de la Cámara y de la Junta de Portavoces en sesiones celebradas el día 4 de marzo de 2009, ha adoptado la resolución cuyo texto se adjunta.

RESOLUCIÓN DE LA PRESIDENCIA DEL PARLAMENTO DE ANDALUCÍA, DE 4 DE MARZO DE 2009, SOBRE TRAMITACIÓN PARLAMENTARIA DEL PROCEDIMIENTO DE ACCESO DE LOS MUNICIPIOS ANDALUCES AL RÉGIMEN DE ORGANIZACIÓN DE LOS MUNICIPIOS DE GRAN POBLACIÓN

La Ley 2/2008, de 10 de diciembre, que regula el acceso de los municipios andaluces al régimen de organización de los municipios de gran población (BOJA núm. 255, de 24 de diciembre), prevé en su artículo 3 que el alcalde o alcaldesa del municipio interesado dirija al Presidente o Presidenta del Parlamento de Andalucía solicitud en tal sentido, acompañada de la documentación exigida, en el plazo máximo de un mes desde la adopción del acuerdo plenario. A tal efecto, el artículo 4.1 remite al Parlamento de Andalucía la regulación de los procedimientos parlamentarios para llevar a cabo la toma de decisión por la Cámara relativa a la inclusión o no de los municipios interesados en dicho régimen de organización.

En este sentido, la citada Ley 2/2008, de 10 de diciembre, que se fundamenta a su vez en lo establecido en el artículo 121.1, letras c), d), y último párrafo de la Ley 7/1985, de 2 de abril, reguladora de las Bases del Régimen Local, tras su modificación por la Ley 57/2003, de 16 de diciembre, de medidas para la modernización del gobierno local, dispone que el procedimiento aplicable a los municipios capitales de provincia o sedes de instituciones autonómicas «se limitará a constatar el cumplimiento de los requisitos exigidos para el acceso a dicho régimen» (artículo 4.2). Por su parte, para la inclusión en el régimen de organización de los municipios de gran población de aquellos cuya población supere los 75.000 habitantes y que presenten circunstancias económicas, sociales, históricas o culturales especiales, «el procedimiento deberá prever los trámites necesarios para la valoración de estas particularidades» (artículo 4.3).

Al no considerarse idóneos ninguno de los procedimientos actualmente previstos en el Reglamento de la Cámara para sustanciar iniciativas de esta naturaleza, y dada la necesidad de regular a la mayor brevedad la tramitación parlamentaria de los procedimientos indicados ante la solicitud al Parlamento de Andalucía por parte de algunos municipios andaluces de su inclusión en el régimen de organización de los municipios de gran población, esta Presidencia, en uso de las facultades que le confiere el artículo 29.2.º del Reglamento, con el parecer favorable de la Mesa y de la Junta de Portavoces, ha resuelto dictar la siguiente

R E S O L U C I Ó N

Primero. Recibida por el Presidente o Presidenta del Parlamento de Andalucía la solicitud de inclusión en el régimen de organización de los municipios de gran población previsto en el

Título X de la Ley 7/1985, de 2 de abril, reguladora de las Bases del Régimen Local, la Mesa de la Cámara la calificará favorablemente y admitirá a trámite siempre que se observe lo siguiente:

a) En el caso de que la solicitud sea formulada por municipios capitales de provincia o sedes de instituciones autonómicas, cuando la documentación presentada permita constatar el cumplimiento de los requisitos legalmente reglados para el acceso a dicho régimen.

b) En los demás casos, cuando la documentación presentada permita constatar el cumplimiento de los requisitos legalmente reglados para el acceso a dicho régimen, además de incluir aquella a la que se refiere el artículo 3, letra c), de la Ley 2/2008, de 10 de diciembre, que regula el acceso de los municipios andaluces al régimen de organización de los municipios de gran población.

Segundo. La inclusión o no en el citado régimen de organización de los municipios a los que hace referencia la letra a) del apartado primero se decidirá directamente por acuerdo del Pleno de la Cámara. Con carácter previo a la votación se producirá un debate, en el que intervendrán los grupos parlamentarios de menor a mayor por un tiempo máximo de diez minutos, quedando a criterio de la Presidencia de la Cámara la apertura de un segundo turno de intervenciones por un tiempo máximo de cinco minutos.

Tercero. Cuando la solicitud de inclusión proceda de los municipios a los que hace referencia la letra b) del apartado primero, se seguirá el siguiente procedimiento:

a) Tras su admisión a trámite, la Mesa ordenará la publicación de la solicitud y la remitirá, junto con la correspondiente documentación, al Presidente o Presidenta de la Comisión competente en materia de administración local, así como a los diputados de la misma para su examen.

b) Transcurrido al menos un plazo de quince días desde su publicación, se procederá al debate y votación en la Comisión de la solicitud de inclusión, que se sustanciará siguiendo el procedimiento establecido en el apartado segundo. La propuesta de acuerdo adoptada por la Comisión será remitida al Presidente o Presidenta de la Cámara para su debate y votación en Pleno siguiendo el mismo procedimiento.

Cuarto. El acuerdo del Pleno será publicado en el Boletín Oficial del Parlamento de Andalucía y en el Boletín Oficial de la Junta de Andalucía, notificándose al municipio afectado a los efectos previstos en el artículo 5.2 de la Ley 2/2008, de 10 de diciembre.

Quinto. Las actuaciones del procedimiento deberán concluir en el plazo de tres meses contados desde la fecha de admisión a trámite de la correspondiente solicitud. No obstante, la Mesa de la Cámara podrá ampliar dicho plazo por otro período que no podrá exceder de otro tanto del mismo cuando la especial complejidad de la documentación así lo exigiera.

Los plazos señalados en este apartado se entienden referidos siempre a períodos ordinarios de sesiones.

Sexto. La presente resolución entrará en vigor el mismo día de su publicación en el Boletín Oficial del Parlamento de Andalucía, y se publicará también en el Boletín Oficial de la Junta de Andalucía.

Sevilla, 4 de marzo de 2009.- La Presidenta, Fuensanta Coves Botella

CONSEJERÍA DE GOBERNACIÓN

RESOLUCIÓN de 7 de marzo de 2009, de la Delegación del Gobierno de Málaga, por la que se hace pública la nueva adjudicación como consecuencia de la renuncia que se cita.

En relación a la renuncia presentada por don Giuseppe Beluschi Fabeni, con NIE X-4788538-F, como adjudicatario de la beca de formación en el Área de Políticas Migratorias, según Resolución de la Delegada del Gobierno de la Junta de Andalucía en Málaga, de 11 de octubre de 2008, y en cumplimiento de lo establecido en el art. 14 de la Orden de la Consejería de Gobernación de 27 de septiembre de 2001 (BOJA núm. 122, de 20 de octubre), por la que se establecen las normas reguladoras de la concesión de becas de formación e investigación y en virtud del artículo 11 de la citada Orden, por delegación del titular de la Consejería de Gobernación,

R E S U E L V O

Primero. Aceptar la renuncia presentada por don Giuseppe Beluschi Fabeni, con NIE X-4788538-F, como adjudicatario de la beca de formación en el Área de Políticas Migratorias.

Segundo. Adjudicar por el tiempo restante la beca de formación en el Área de Políticas Migratorias a doña Mercedes Isabel Fernández Navarro, con DNI 74.651.699-R, siguiente en la relación de candidatos seleccionados.

Tercero. La beca se financiará con cargo a las aplicaciones presupuestarias 0.1.12000229.48200.31J.3 para el año 2009 y 3.1.12000229.48200.31J.3.2010 para el año 2010, su dotación económica es de 1.250,00 € mensuales y su duración será desde el día 9 de marzo de 2009, fecha de su incorporación a este Centro Directivo, hasta el 8 de enero de 2010.

Cuarto. Notifíquese a la adjudicataria, con indicación de que habrá de aceptar la beca en un plazo de 15 días siguientes a la recepción de la notificación, así como cuantas obligaciones se derivan de la citada Orden, declarando expresamente no estar afectada en la incompatibilidad establecida en el apartado 4 del artículo 5 de la Orden de 27 de septiembre de 2001. Transcurrido el plazo sin haberse efectuado la aceptación, quedará sin efecto la adjudicación efectuada.

Quinto. La presente Resolución tendrá efecto desde el momento en que se dicte. No obstante habrá de ser publicada en el Boletín Oficial de la Junta de Andalucía conforme a lo previsto en el artículo 11.3 de la Orden de 27 de septiembre de 2001.

Sexto. La presente Resolución pone fin a la vía administrativa; podrá ser impugnada ante el órgano competente de la Jurisdicción Contencioso-Administrativa en el plazo de dos meses desde el día siguiente al de su publicación, de conformidad con lo previsto en la Ley 29/1998, de 13 de julio, reguladora de la Jurisdicción Contencioso-Administrativa, sin perjuicio de poder interponer, potestativamente, recurso de reposición en el plazo de un mes desde el día siguiente al de su publicación ante este órgano, de conformidad con lo establecido en la Ley 30/1992, de 26 de noviembre, de Régimen Jurídico de las Administraciones Públicas y del Procedimiento Administrativo Común.

Málaga, 7 de marzo de 2009.- La Delegada del Gobierno, María Gámez Gámez.

**CONSEJERÍA DE JUSTICIA
Y ADMINISTRACIÓN PÚBLICA**

ORDEN de 16 de febrero de 2009, por la que se aprueban los Estatutos del Colegio Oficial de Peritos e Ingenieros Técnicos Industriales de Granada, y se dispone su inscripción en el Registro de Colegios Profesionales de Andalucía.

El Estatuto de Autonomía para Andalucía, aprobado por la Ley Orgánica 2/2007, de 19 de marzo, dispone en su artículo 79.3.b) que la Comunidad Autónoma de Andalucía tiene competencia exclusiva en materia de Colegios Profesionales y ejercicio de las profesiones tituladas sin perjuicio de lo dispuesto en los artículos 36 y 139 de la Constitución Española.

La Ley 10/2003, de 6 de noviembre, reguladora de los Colegios Profesionales de Andalucía, dictada en virtud de la citada competencia, establece en su artículo 22 que aprobados los estatutos por el colegio profesional y previo informe del consejo andaluz de colegios de la profesión respectiva, si estuviere creado, se remitirán a la Consejería con competencia en materia de régimen jurídico de colegios profesionales para su aprobación definitiva mediante Orden de su titular, previa calificación de legalidad.

La Disposición transitoria primera del Decreto 216/2006, de 12 de diciembre, por el que se aprueba el Reglamento de Colegios Profesionales de Andalucía, dispone que los colegios profesionales actualmente existentes en Andalucía cumplirán las obligaciones registrales previstas en ella y, en su caso, adaptarán sus estatutos a dicha Ley en el plazo de un año desde la entrada en vigor de dicho Decreto.

El Colegio Oficial de Peritos e Ingenieros Técnicos Industriales de Granada ha presentado sus Estatutos adaptados a la Ley 10/2003, de 6 de noviembre, de Colegios Profesionales de Andalucía, texto que ha sido aprobado por la Junta General Extraordinaria de la Corporación, celebrada el 5 de noviembre de 2008, e informado por el Consejo Andaluz de la profesión, respectivo.

En virtud de lo anterior, de acuerdo con lo dispuesto en los artículos 22 de la Ley 10/2003, de 6 de noviembre, reguladora de los Colegios Profesionales de Andalucía, y el 18 del Reglamento de Colegios Profesionales de Andalucía, aprobado por el Decreto 216/2006, de 12 de diciembre,

D I S P O N G O

Primero. Se aprueban los Estatutos del Colegio Oficial de Peritos e Ingenieros Técnicos Industriales de Granada, adaptados a la normativa vigente en materia de colegios profesionales en Andalucía, ordenando su inscripción en la Sección Primera del Registro de Colegios Profesionales de Andalucía.

Segundo. La presente Orden se notificará a la Corporación profesional interesada y será publicada, junto al texto estatutario que se aprueba, en el Boletín Oficial de la Junta de Andalucía

Contra la presente Orden, que pone fin a la vía administrativa, se podrá interponer recurso potestativo de reposición ante este Órgano, en el plazo de un mes contado a partir del día siguiente a su publicación en el Boletín Oficial de la Junta de Andalucía, o interponer, directamente, el recurso contencioso-administrativo ante los correspondientes Órganos de este Orden jurisdiccional, en el plazo de dos meses contados desde el día siguiente al de la publicación de esta Orden en el Boletín Oficial de la Junta de Andalucía, todo ello de acuerdo con lo dispuesto en el artículo 115 de la Ley 9/2007, de 22 de octubre, de Administración de la Junta de Andalucía, los

artículos 116 y 117 de la Ley 30/1992, de 26 de noviembre, de Régimen Jurídico de las Administraciones Públicas y del Procedimiento Administrativo Común, y en el artículo 46.1 de la Ley 29/1998, de 13 de julio, reguladora de la Jurisdicción Contencioso-Administrativa.

Sevilla, 16 de febrero de 2009

EVANGELINA NARANJO MÁRQUEZ
Consejera de Justicia y Administración Pública

A N E X O

ESTATUTOS DEL COLEGIO OFICIAL DE PERITOS E INGENIEROS TÉCNICOS INDUSTRIALES DE GRANADA

Í N D I C E

CAPÍTULO I. Del colegio y de los colegiados.

- Artículo 1. Del Colegio.
- Artículo 2. Ámbito territorial y domicilio.
- Artículo 3. Fines y funciones del Colegio.
- Artículo 4. De los colegiados y su incorporación al Colegio.
- Artículo 5. Requisitos de la colegiación.
- Artículo 6. Régimen de las incorporaciones colegiales.
- Artículo 7. Incorporación de los Peritos e Ingenieros Técnicos Industriales procedentes de otros Colegios.
- Artículo 8. Acreditación de la condición de colegiado.
- Artículo 9. Pérdida o suspensión de la condición de colegiado.
- Artículo 10. De las sociedades profesionales.

CAPÍTULO II. De los deberes y derechos de los colegiados.

- Artículo 11. Deberes de los colegiados en el ejercicio de su actividad profesional en el ámbito territorial de este Colegio.
- Artículo 12. Derechos de los colegiados en relación con su actividad profesional.
- Artículo 13. Derechos corporativos.
- Artículo 14. Distinciones y honores.

CAPÍTULO III. De la ordenación del ejercicio de la profesión.

- Artículo 15. Del ejercicio de la profesión.
- Artículo 16. Ejercicio individual y colectivo.
- Artículo 17. Incompatibilidades.
- Artículo 18. Encargos profesionales.
- Artículo 19. Honorarios profesionales.
- Artículo 20. Cobro de honorarios.
- Artículo 21. Responsabilidad profesional.
- Artículo 22. Visado.

CAPÍTULO IV. Organización y estructura colegial.

- Artículo 23. Principios rectores, estructura colegial y órganos de Gobierno.
- Artículo 24. Del Decano.
- Artículo 25. De la Junta de Gobierno.
- Artículo 26. Del Vicedecano.
- Artículo 27. Del Secretario.
- Artículo 28. Del Vicesecretario.
- Artículo 29. Del Tesorero.
- Artículo 30. Del Interventor.
- Artículo 31. De los Vocales de la Junta de Gobierno.
- Artículo 32. Renovación de cargos de la Junta de Gobierno por vacante permanente de sus titulares.
- Artículo 33. Atribuciones de la Junta de Gobierno.
- Artículo 34. Funcionamiento de la Junta de Gobierno.
- Artículo 35. De la Comisión Permanente de la Junta de Gobierno.
- Artículo 36. De la Junta General.
- Artículo 37. Régimen de funcionamiento de la Junta General.

CAPÍTULO V. De las Elecciones.

- Artículo 38. Convocatoria y plazos.
- Artículo 39. Electores. Requisitos.
- Artículo 40. Elegibles. Requisitos.
- Artículo 41. Candidatos. Requisitos.
- Artículo 42. Admisión o rechazo candidaturas. Recurso.
- Artículo 43. Junta Electoral. Constitución.
- Artículo 44. Competencias de la Junta Electoral.
- Artículo 45. De los Interventores y sus funciones.
- Artículo 46. De la Mesa Electoral.
- Artículo 47. De las Votaciones.
- Artículo 48. Del voto por correo.
- Artículo 49. Del escrutinio y proclamación de candidatos electos.
- Artículo 50. Impugnación resultado de Elecciones.

CAPÍTULO VI. De la Moción de Censura.

- Artículo 51. De la Moción de Censura.

CAPÍTULO VII. De la actividad sujeta al Derecho Administrativo.

- Artículo 52. Régimen de la actividad sujeta al Derecho Administrativo.
- Artículo 53. Silencio Administrativo.
- Artículo 54. Nulidad y anulabilidad de los actos colegiales.
- Artículo 55. Acuerdos de los órganos colegiales.
- Artículo 56. Recursos.
- Artículo 57. Procedimiento de los recursos.
- Artículo 58. Régimen de la actividad no sujeta al Derecho Administrativo.

CAPÍTULO VIII. De las Delegaciones.

- Artículo 59. De las Delegaciones.

CAPÍTULO IX. Deontología.

- Artículo 60. Misión de la Comisión de Deontología.

CAPÍTULO X. De Los Recursos Económicos.

- Artículo 61. De los recursos económicos.
- Artículo 62. Del Presupuesto.
- Artículo 63. De la Contabilidad.

CAPÍTULO XI. Del Régimen Disciplinario.

- Artículo 64. Competencia.
- Artículo 65. Infracciones.
- Artículo 66. Sanciones.
- Artículo 67. Procedimiento disciplinario.
- Artículo 68. Recursos contra las resoluciones sancionadoras.
- Artículo 69. Prescripción de infracciones y sanciones.
- Artículo 70. Anotación y cancelación de las sanciones.

CAPÍTULO XII. De la modificación del Estatuto.

- Artículo 71. Modificación del Estatuto.
- Artículo 72. Fusión y segregación.
- Artículo 73. Disolución.

Disposición adicional.
Disposición transitoria.
Disposición derogatoria.
Disposiciones finales.
Primera.
Segunda.

CAPÍTULO I

Del Colegio y de los colegiados

Artículo 1. Del Colegio.

1. El Colegio Oficial de Peritos e Ingenieros Técnicos Industriales de Granada es una Corporación de Derecho Público amparada por la Ley y reconocida por el Estado, con persona-

lidad jurídica propia y plena capacidad para el cumplimiento de sus fines.

2. Se regirá por lo dispuesto en la Ley 10/2003, de 6 de noviembre, reguladora de los Colegios Profesionales de Andalucía, por las disposiciones legales estatales que le afecten, los Estatutos Generales de los Colegios Oficiales de Peritos e Ingenieros Técnicos Industriales, aprobados por Real Decreto 104/2003, de 24 de enero, los presentes Estatutos y el Reglamento de Régimen Interior que se aprobase en su desarrollo, las normas de orden interno y acuerdos de los órganos corporativos en el ámbito de sus respectivas competencias, así como por las demás disposiciones legales que le sean de aplicación.

Artículo 2. Ámbito territorial y domicilio.

El ámbito territorial se extiende a toda la Provincia de Granada.

Su domicilio radica en la ciudad de Granada, en la calle Elvira, núm. 57.

Artículo 3. Fines y funciones del Colegio.

1. El Colegio Oficial de Peritos e Ingenieros Técnicos Industriales de Granada tendrá los fines propios de estos órganos corporativos profesionales y como finalidad última la tutela del correcto ejercicio de la profesión como garantía de los derechos de los ciudadanos. En particular:

a) Velará para que se remueva cualquier obstáculo jurídico o de otra índole que impida el ejercicio por los Peritos e Ingenieros Técnicos Industriales de las atribuciones integradas en su actividad profesional que legalmente tienen reconocidas.

b) Igualmente velará por que se reconozca el carácter privativo de la actuación profesional de los Peritos e Ingenieros Técnicos Industriales en las atribuciones que legalmente tienen reconocidas, promoviendo, en su caso, las actuaciones administrativas o judiciales, que en su ámbito territorial correspondan, contra el intrusismo profesional.

2. El Colegio Oficial de Peritos e Ingenieros Técnicos Industriales de Granada en su ámbito profesional tendrá las siguientes funciones:

a) Ordenar en el ámbito de su competencia y de acuerdo con lo previsto en las Leyes, la actividad profesional de los colegiados.

b) Ejercer la potestad disciplinaria en el orden profesional y colegial sobre los colegiados.

c) Asesorar a las Administraciones Públicas y colaborar con ellas en la realización de estudios e informes, elaboración de estadísticas y otras actividades relacionadas con la Ingeniería Técnica Industrial que puedan serles solicitadas o acuerden formular por propia iniciativa.

d) Facilitar a los Tribunales, conforme a las leyes, la relación de colegiados que pudieran ser requeridos para intervenir como peritos en los asuntos judiciales, o designarlos directamente, según proceda.

e) Ejercer cuantas funciones le sean encomendadas o delegadas por las Administraciones Públicas.

f) Ostentar en su ámbito competencial la representación y defensa de los derechos e intereses de la profesión ante toda clase de Instituciones, Tribunales, Administraciones Públicas, Entidades sociales y particulares.

g) Informar los proyectos o anteproyectos de las normas de la Comunidad Autónoma de Andalucía u Organismos públicos de la Provincia de Granada que puedan afectar a la profesión o a los fines o funciones de los Colegios.

h) Perseguir ante las Administraciones Públicas o ante los Tribunales de Justicia, todos los casos de intrusismo en que se pretenda ejercer la profesión de Ingeniería Técnica Industrial por persona no colegiada.

i) Recoger y encauzar las aspiraciones de la profesión, elevando a los organismos oficiales competentes cuantas sugerencias guarden relación con el perfeccionamiento y con las normas que rijan la prestación de servicios propios de la Ingeniería Técnica Industrial.

j) Participar en la formulación del perfil profesional del Perito e Ingeniero Técnico Industrial.

k) Realizar el visado de proyectos, informes, dictámenes, valoraciones, peritaciones y demás trabajos que lleven a cabo los colegiados.

l) Encargarse del cobro de las remuneraciones y honorarios devengados en el ejercicio libre de la profesión en los términos previstos en el artículo 20 de los presentes Estatutos.

m) Informar y dictaminar en los procedimientos administrativos o judiciales en que se discutan cuestiones relacionadas con los honorarios profesionales de los colegiados.

n) Intervenir, en vía de conciliación o arbitraje, en las cuestiones que por motivos profesionales se susciten entre los colegiados o entre éstos y sus clientes.

ñ) Fomentar y promover los servicios de la Mutualidad de Previsión Social de Peritos e Ingenieros Técnicos Industriales, así como la afiliación de los colegiados a la referida Mutualidad.

o) Crear y organizar actividades de formación continua, servicios, laboratorios y cualesquiera otras actividades que puedan ser convenientes para los colegiados.

p) Atender las demandas de los colegiados en cuanto a promover y desarrollar actividades socioculturales.

q) Cualquier otra función que redunde en beneficio de los intereses de los colegiados o de la Ingeniería Técnica Industrial.

Artículo 4. De los Colegiados y su incorporación al Colegio.

1. La actuación de los colegiados tendrá como guía el servicio a la comunidad y el cumplimiento de las obligaciones deontológicas propias de la profesión.

2. No podrá limitarse el número de colegiados ni cerrarse temporal o definitivamente la admisión de nuevos colegiados.

3. Tendrán derecho a incorporarse al Colegio todos los Ingenieros Técnicos Industriales y Peritos Industriales que cumplan los requisitos establecidos en el artículo siguiente.

4. La incorporación colegial es requisito indispensable para el ejercicio de la profesión.

5. Quedan exceptuados de tal requisito de incorporación, los Peritos e Ingenieros Técnicos Industriales que sean personal funcionario, estatutario o laboral, al servicio de las Administraciones Andaluzas, para el ejercicio de sus funciones o para la realización de actividades propias de su profesión por cuenta de aquellas.

6. Los profesionales que tengan su domicilio profesional único o principal en la Provincia de Granada deberán estar incorporados al Colegio de Granada. No obstante, podrán ejercer la profesión en la provincia de Granada, los colegiados incorporados a otros Colegios de Peritos e Ingenieros Técnicos Industriales en cuyo ámbito territorial tengan su domicilio único o principal, en los términos y condiciones previstos en la legislación estatal básica.

Artículo 5. Requisitos de la colegiación.

1. Para la incorporación al Colegio se requiere, con carácter general:

a) Haber obtenido el correspondiente título oficial de Perito o Ingeniero Técnico Industrial, expedido, homologado o reconocido por el Estado, y solicitarlo expresamente.

b) No estar legalmente sujeto a incapacidad que le impida la colegiación.

c) Tener la nacionalidad española o la de alguno de los Estados miembros de la Unión Europea, o la de los Estados parte o signatarios del Acuerdo sobre el Espacio Económico Europeo, sin perjuicio de lo dispuesto en los Tratados Interna-

cionales ratificados por el Estado español y publicados en el Boletín Oficial del Estado.

d) No estar sujeto a pena de inhabilitación para el ejercicio profesional por sentencia firme, ni encontrarse impedido para tal ejercicio por una anterior sanción disciplinaria.

e) Satisfacer la cuota de ingreso correspondiente.

2. Podrán ser nombrados colegiados de honor aquellas personas naturales o jurídicas, nacionales o extranjeras que, tengan o no titulación académica, reúnan méritos o hayan prestado servicios relevantes a favor del Colegio o de la profesión en general. Estos nombramientos sólo tendrán efectos honoríficos.

Artículo 6. Régimen de las incorporaciones colegiales.

1. La incorporación al Colegio tiene carácter reglado y no podrá denegarse a quienes reúnan los requisitos fijados en el artículo anterior, salvo lo dispuesto en este precepto.

2. La Junta de Gobierno del Colegio resolverá, previos los informes oportunos, las solicitudes de colegiación, en el plazo de dos meses, mediante acuerdo motivado, contra el que cabrán los recursos establecidos en estos Estatutos.

3. La colegiación se entenderá producida, respecto de las solicitudes presentadas en debida forma, una vez transcurrido el plazo de dos meses sin que haya recaído y sido notificada resolución expresa alguna.

Artículo 7. Incorporación de los Peritos e Ingenieros Técnicos Industriales procedentes de otros Colegios.

Podrán incorporarse al Colegio los colegiados procedentes de otros Colegios de España, acreditando su pertenencia, ejercicio y levantamiento de las cargas colegiales.

Deberán también justificar no estar dados de baja o suspendidos temporalmente en el ejercicio de la profesión por otros Colegios.

Artículo 8. Acreditación de la condición de colegiado.

En el momento de la incorporación se asignará un número de colegiación que deberá consignarse junto al nombre cuando se realicen actuaciones profesionales.

El Colegio expedirá documento acreditativo de la condición de colegiado.

Artículo 9. Pérdida o suspensión de la condición de colegiado.

1. Serán causas de pérdida de la condición de colegiado:

a) La expulsión disciplinaria, acordada por resolución firme del Colegio correspondiente o del Consejo General.

La sanción de expulsión disciplinaria, producirá efectos desde que sea firme y el Colegio la notificará al Consejo Andaluz y al Consejo General, que lo comunicarán a los demás Colegios.

b) La baja voluntaria del colegiado, que sólo se admitirá previa manifestación formal por escrito del no ejercicio o cese de la actividad profesional, y tendrá efectos desde su solicitud si bien no eximirá del pago de las cuotas y otras deudas vencidas.

c) El fallecimiento del colegiado.

2. La colegiación se suspenderá y con ella los derechos inherentes a la condición de colegiado, a consecuencia de:

a) La inhabilitación o incapacitación para el ejercicio profesional decretada por resolución judicial firme.

El colegiado vendrá obligado a comunicar al Colegio la resolución condenatoria dentro de los diez días siguientes a aquél en que se le notifique, sin perjuicio de abstenerse de toda actividad profesional desde que produzca efectos la sentencia condenatoria.

b) La suspensión en el ejercicio profesional impuesta por sanción disciplinaria colegial firme, motivada por comisión de falta grave o muy grave.

La situación de suspensión se mantendrá en tanto subsista la causa que la determina.

3. La falta de pago de cuotas y otras aportaciones colegiales, por importe mínimo de un trimestre, previo requerimiento de su abono, no producirá la pérdida de la condición de colegiado pero sí la suspensión de todos los derechos corporativos; si el descubierto alcanza las cuotas correspondientes a una anualidad como mínimo, no se procederá al visado de los trabajos del colegiado en tanto no abone todas las cuotas pendientes más sus intereses legales, todo ello sin perjuicio de las medidas disciplinarias que procedieran y del alzamiento de la suspensión de los derechos tan pronto como el colegiado se ponga al corriente de sus pagos.

Artículo 10. De las Sociedades Profesionales.

1. Las sociedades profesionales que se constituyan al amparo de lo dispuesto en la Ley 2/2007, de 15 de marzo, de sociedades profesionales, quedarán inscritas en el Registro Colegial de Sociedades Profesionales, previa solicitud de sus socios profesionales Peritos o Ingenieros Técnicos Industriales, junto con el órgano de administración social, si cumpliera los requisitos exigidos por la citada Ley y normas que la desarrollen, así como las normas colegiales que le resulten de aplicación.

2. La Junta de Gobierno del Colegio resolverá, previos los informes oportunos, las solicitudes de inscripción, en el plazo máximo de dos meses, mediante acuerdo motivado, contra el que cabrán los recursos establecidos en estos Estatutos.

La inscripción se entenderá producida, respecto de las solicitudes presentadas en debida forma, una vez transcurrido el plazo de dos meses sin que haya recaído y sido notificada resolución expresa alguna.

CAPÍTULO II

De los deberes y derechos de los colegiados

Artículo 11. Deberes de los colegiados en el ejercicio de su actividad profesional en el ámbito territorial de este Colegio.

Además de los deberes recogidos de forma expresa en el art. 27 de la Ley 10/2003, de 6 de noviembre, en los Estatutos Generales de los Colegios Oficiales de Peritos e Ingenieros Técnicos Industriales y las demás normas que regulan la profesión, los colegiados incorporados tienen los siguientes:

a) Cumplir con las prescripciones legales que sean de obligada observancia en los trabajos profesionales que realicen y con el Código Deontológico de aplicación y guardar el secreto profesional.

b) Someter a visado del Colegio toda la documentación técnica o facultativa, proyectos, informes o cualesquiera otros trabajos que suscriba en el ejercicio de su profesión, cualquiera que sea el cliente o destinatario de aquellos.

c) Contribuir a través del ejercicio profesional a la mejor satisfacción de los intereses legales generales y de los clientes.

d) Comunicar al Colegio aquellos hechos de los que tengan conocimiento, que afecten a la profesión, en orden a las actuaciones colegiales que procedan.

e) Comunicar al Colegio, su domicilio profesional para notificaciones a todos los efectos colegiales. Para que el cambio de domicilio produzca efectos deberá ser comunicado expresamente entendiéndose válidamente realizadas todas las notificaciones efectuadas en el anterior hasta entonces.

Artículo 12. Derechos de los colegiados en relación con su actividad profesional.

Los colegiados tendrán los siguientes derechos en relación con su actividad profesional:

a) A las consideraciones debidas a su profesión reconocidas por la legislación y las normas estatutarias.

b) Al libre ejercicio de su profesión en todo el territorio nacional sin que por la Administración ni por terceros se limiten las atribuciones profesionales que tengan reconocidas en las Leyes.

c) Al cobro de honorarios profesionales por los servicios prestados a sus clientes en los términos previstos en los Estatutos Generales y demás disposiciones vigentes y en los presentes Estatutos.

Artículo 13. Derechos corporativos.

1. Además de los derechos señalados en el artículo 12 en relación con su actividad profesional, los colegiados ostentan los siguientes derechos corporativos:

a) De sufragio activo y pasivo en relación con todos los cargos electivos del Colegio y del Consejo General, en los términos previstos en la legislación de Colegios Profesionales, en los presentes Estatutos y en los Estatutos Generales aprobados por el Real Decreto 104/2003, respectivamente.

b) A participar en la vida colegial, según los términos fijados en estos Estatutos o en los generales citados.

c) A dirigir sugerencias y peticiones por escrito a los órganos de gobierno del Colegio.

d) A solicitar el amparo del Colegio cuando consideren lesionados o menoscabados sus derechos e intereses profesionales o corporativos o no se respete la consideración y el trato que les esté reconocido.

e) A participar en el uso y disfrute de los bienes del Colegio y de los servicios que éste tenga establecidos, en la forma que se prevea en el Reglamento de los correspondientes servicios, así como en las actividades que el Colegio promueva.

f) A solicitar de la Junta de Gobierno asistencia letrada en el ejercicio de su profesión, la cual le será prestada siempre que la Junta, a la vista de los hechos, lo estime procedente.

g) A recabar el asesoramiento con carácter general en materia deontológica y colegial.

h) A ser informados acerca de los asuntos de interés general que se traten en los órganos colegiales y de los acuerdos adoptados sin perjuicio de la publicidad que a los mismos se les hubiere dado institucionalmente.

i) A obtener la prestación de servicios colegiales con independencia de su lugar de residencia dentro del ámbito territorial del Colegio.

j) A participar en la formación profesional continuada que se promueva al respecto.

k) A ostentar las insignias y distintivos propios de la profesión.

l) A promover la remoción de los titulares de los órganos de gobierno mediante el voto de censura.

m) A crear agrupaciones representativas de intereses específicos en el seno de los colegios, con sometimiento en todo caso a los órganos de gobierno del colegio.

n) A conocer los acuerdos adoptados por los órganos de gobierno del colegio.

2. Los colegiados que reuniendo los requisitos exigidos se acojan voluntariamente a la jubilación como profesionales conservarán todos los derechos corporativos, sin perjuicio de lo previsto en cuanto a la elegibilidad para cargos colegiales.

Artículo 14. Distinciones y honores.

Podrán ser nombrados colegiados de honor aquellas personas naturales o jurídicas, nacionales o extranjeras que,

tengan o no titulación académica, reúnan méritos o hayan prestado servicios relevantes a favor del Colegio o de la profesión en general. Estos nombramientos sólo tendrán efectos honoríficos.

CAPÍTULO III

De la ordenación del ejercicio de la profesión

Artículo 15. Del ejercicio de la profesión.

El ejercicio de la profesión se realizará en régimen de libre competencia y estará sujeto, en cuanto a la oferta de servicios y fijación de su remuneración a la Ley 16/1989, de 17 de junio, de Defensa de la Competencia, y a la Ley 3/1991, de 10 de enero, de Competencia Desleal.

Artículo 16. Ejercicio individual y colectivo.

Los colegiados podrán ejercer su profesión de forma individual o mediante la constitución de Sociedades Profesionales debidamente inscritas en el Registro colegial de Sociedades Profesionales, conforme a lo establecido en el artículo 10 de los presentes Estatutos.

Artículo 17. Incompatibilidades.

1. El ejercicio de la profesión es incompatible con cualquier situación prevista como tal por la Ley o en el Reglamento de Normas Deontológicas de Actuación Profesional de los Peritos e Ingenieros Técnicos Industriales, que deberán ser publicados para general conocimiento de los colegiados, bastando para ello la incorporación de su texto a la página web del Colegio.

2. El profesional en quien concurra alguna causa de incompatibilidad deberá comunicarlo inmediatamente a la Junta de Gobierno del Colegio y cesar en el ejercicio de la profesión.

Artículo 18. Encargos profesionales.

1. Salvo que otra cosa resulte de los términos del encargo profesional, el cliente puede resolver el encargo hecho a un colegiado y hacérselo a otro del mismo o de otro Colegio, sin perjuicio del pago de los honorarios devengados hasta la fecha por el anterior colegiado.

2. El nuevo encargo surtirá efectos desde su fecha, quedando así el nuevo colegiado habilitado para realizar los trabajos que se le encarguen.

3. Lo dispuesto en los apartados anteriores se entiende sin perjuicio de las acciones judiciales que asistan al colegiado, primer titular del encargo, y del ejercicio de aquellas, en su caso, por el propio Colegio, conforme a lo previsto en los presentes Estatutos.

Artículo 19. Honorarios profesionales.

Los honorarios son libres y los colegiados podrán pactar su importe y las condiciones de pago con su cliente, si bien deberán observar las prohibiciones legales relativas a la competencia desleal.

Artículo 20. Cobro de honorarios.

El cobro de los honorarios profesionales de los colegiados devengados en el ejercicio libre de la profesión se hará cuando el colegiado lo solicite libre y expresamente, a través del Colegio a quien corresponda el visado de los trabajos que motivan su abono, siempre que el Colegio tenga establecido dicho servicio y el colegiado se encuentre al corriente de todas sus obligaciones corporativas.

El Colegio reclamará y gestionará el cobro de los honorarios a petición de los colegiados, incluso judicialmente, bajo la condición de que por la Junta de Gobierno y previo informe de la Asesoría Jurídica, se considere justificada y viable la reclamación.

Artículo 21. Responsabilidad profesional.

El colegiado responde directamente por los trabajos profesionales que suscribe.

Artículo 22. Visado.

1. El visado es una función pública descentralizada que por atribución de la Ley ejercen los Colegios en relación con todos los proyectos y demás trabajos profesionales de los colegiados, en garantía de los intereses de los clientes y del interés público general.

2. El visado garantiza:

a) La identidad y habilitación legal del técnico autor, que el proyecto es de quien lo firma y que éste es un técnico debidamente colegiado, encontrándose en el ejercicio legítimo de la profesión.

b) La observancia de la normativa de obligado cumplimiento, de pertinente aplicación en cada caso, en relación con el ejercicio de la profesión.

c) La corrección e integridad formal de la documentación integrante del trabajo técnico de acuerdo con la legislación vigente aplicable, sin menoscabo de las competencias de la Administración en ulterior comprobación.

Se podrán establecer visados de acreditación, que garanticen aspectos técnicos de los trabajos, salvaguardando la libertad de proyectar de los colegiados.

3. El visado no comprenderá los honorarios ni las demás condiciones contractuales cuya determinación se deja al libre acuerdo de las partes y no sancionará el contenido del trabajo profesional ni su corrección técnica.

4. En el caso de trabajos profesionales que hayan de surtir efectos fuera del ámbito territorial del Colegio que otorga el visado, este dirigirá al Colegio en cuyo ámbito produzca sus efectos el trabajo una comunicación identificativa del colegiado autor del trabajo y del trabajo mismo, a los efectos del ejercicio por dicho Colegio de las funciones que legalmente le corresponden.

CAPÍTULO IV

Organización y estructura colegial

Artículo 23. Principios rectores, estructura colegial y órganos de gobierno.

El gobierno del Colegio está regido por los principios de democracia, autonomía, libertad y participación colegial. Son sus órganos la Junta de Gobierno y la Junta General, siendo su máximo representante el Decano.

Artículo 24. Del Decano.

Corresponde al Decano la representación legal del Colegio en todas sus relaciones con los poderes públicos, entidades, corporaciones y personalidades de cualquier orden y las demás funciones que se le atribuyen en estos Estatutos, así como ejecutar los acuerdos de la Junta General y de Gobierno.

Ejercerá las funciones de vigilancia y corrección que los Estatutos atribuyen a su autoridad; presidirá las Juntas Generales, las de Gobierno y todas las Comisiones a las que asista, dirigiendo las deliberaciones con voto de calidad en caso de empate.

Corresponden al Decano cuantas funciones le confieren estos Estatutos y en todo caso:

a) Ostentar la representación legal del Colegio, otorgar poderes en favor de Procuradores de los Tribunales y designar Letrados.

b) Convocar y fijar el orden del día de cualquier reunión colegial incluida la de la Junta General, dirigir deliberaciones

y autorizar con su firma las actas de la Junta General y la de Gobierno.

c) Dar posesión a los miembros de la Junta de Gobierno.

d) Autorizar con su firma los títulos de incorporación al Colegio, sin perjuicio de que el carné nacional deberá ir refrendado por el Consejo General quien lo unificará para toda España.

e) Autorizar con su firma las certificaciones que expida el Secretario del Colegio.

f) Autorizar y firmar los libramientos u órdenes de pago y firmar los documentos necesarios para la apertura de cuentas corrientes, así como los cheques expedidos por la Tesorería y demás autorizaciones para retirar cantidades.

g) Todas las demás previstas en estos Estatutos y en los Estatutos Generales de los Colegios Oficiales de Peritos e Ingenieros Técnicos Industriales y en los Reglamentos de Régimen Interior.

Artículo 25. De de la Junta de Gobierno.

1. La Junta de Gobierno es el órgano de dirección, gestión y administración del Colegio.

Estará integrada por el Decano, el Vicedecano, el Secretario, el Vicesecretario, el Tesorero, el Interventor y cinco vocales como mínimo numerados ordinalmente.

En atención a las necesidades del Colegio, la Junta de Gobierno podrá ampliar el número de vocales, hasta un máximo de ocho, siempre que los colegiados superen los cuatro mil, a razón de un vocal por cada quinientos colegiados que sobrepase la citada cifra.

2. El mandato de los cargos de la Junta de Gobierno será de cuatro años, renovándose la Junta de Gobierno en su totalidad, cuando proceda según el citado mandato; no se podrá ostentar el mismo cargo por más de dos mandatos.

Sin perjuicio de lo dispuesto en el artículo 44.5 de los Estatutos Generales de los Colegios, aprobados por Real Decreto 104/2.003, de 24 de enero, los cargos de la Junta de Gobierno son compatibles con los de cualesquiera otras asociaciones o entidades representativas de la Ingeniería Técnica Industrial.

Artículo 26. Del Vicedecano.

Corresponden al Vicedecano todas las funciones que le delegue el Decano, sin que pueda éste delegarle la totalidad de las que tiene atribuidas.

El Vicedecano asumirá las funciones del Decano en caso de ausencia, enfermedad o vacante.

Artículo 27. Del Secretario.

Corresponden al Secretario las siguientes atribuciones:

a) Redactar y cursar, siguiendo las instrucciones del Decano, la convocatoria y orden del día de la Junta General, de la Junta de Gobierno y de los demás órganos colegiados de los que sea miembro; así como preparar y facilitar la documentación necesaria para la deliberación y adopción de resoluciones en la sesión correspondiente.

b) Levantar acta de las sesiones de la Junta General, de la Junta de Gobierno y de los demás órganos colegiados de los que forme parte.

c) Llevar y custodiar los libros de actas y documentación que reflejan la actuación de los órganos citados en el apartado anterior, y de los demás libros de obligada llevanza en el Colegio.

d) Redactar la Memoria Anual.

e) Expedir, con el visto bueno del Decano, certificaciones.

f) Firmar por sí, o con el Decano en caso necesario, las órdenes, correspondencia y demás documentos administrativos de gestión ordinaria.

g) Ejercer la jefatura del personal del Colegio.

h) Tener a su cargo el archivo general del Colegio y su sello.

i) Recibir y dar cuenta al Decano de cuantas solicitudes y comunicaciones se reciban en el registro general del Colegio.

j) Cumplir y hacer cumplir al personal a sus órdenes los acuerdos de la Junta General y Junta de Gobierno, y las órdenes del Decano, cuya ejecución le corresponda.

k) Asumir el control de la legalidad de los actos colegiales.

l) Cuantas otras funciones se le encomienden por la Junta de Gobierno.

Artículo 28. Del Vicesecretario.

Corresponde al Vicesecretario todas aquellas funciones que le confiera el Secretario, asumiendo las de éste, en caso de ausencia, enfermedad o vacante.

Artículo 29. Del Tesorero.

Corresponde al Tesorero:

a) Recaudar y custodiar los fondos del Colegio, siendo responsable de ellos, a cuyo fin, firmará recibos y recibirá cobros.

b) Pagar los libramientos que expida el Decano y los demás pagos de ordinaria administración autorizados de forma general hasta la cuantía autorizada por el Decano.

c) Ingresar y retirar fondos de las cuentas bancarias conjunta y mancomunadamente con la firma autorizada del Decano, Vicedecano o Secretario

d) Cobrar los intereses y rentas del capital.

e) Dar cuenta de la falta de pago de las cuotas de los colegiados para que por la Junta de Gobierno se adopten las medidas procedentes.

Artículo 30. Del Interventor.

Corresponde al Interventor:

a) Llevar los libros de contabilidad legalmente exigidos.

b) Firmar las cuentas de ingresos y pagos mensuales para informe de la Junta de Gobierno, así como la cuenta anual para su aprobación por la Junta General.

c) Elaborar la memoria económica anual, dando a conocer a todos los colegiados el balance de situación económica del Colegio.

d) Elaborar el anteproyecto de presupuesto del Colegio.

e) Llevar el inventario de los bienes del Colegio.

Artículo 31. De los vocales de la Junta de Gobierno.

Corresponde a los vocales de la Junta de Gobierno:

a) El desempeño de las funciones que les delegue o encomiende el Decano o la Junta de Gobierno.

b) Sustituir a los titulares de los restantes cargos de la Junta de Gobierno en caso de ausencia, enfermedad o vacante temporal, sin perjuicio de lo dispuesto en estos Estatutos.

c) Asistir, en turno con los restantes vocales, al domicilio social del Colegio para atender el despacho de los asuntos que lo requieran.

Artículo 32. Renovación de cargos de la Junta de Gobierno por vacante permanente de sus titulares.

En caso de vacante permanente, el cargo de Decano se cubrirá por el Vicedecano, el de Vicedecano, por el Vocal 1.º, el de Secretario, por el Vicesecretario, el de Vicesecretario, por el Vocal 2.º; y para los restantes cargos, la Junta de Gobierno designará el colegiado o colegiados que tenga por conveniente, siempre que sean elegibles, debiendo ratificarse la designación en la primera Junta General ordinaria que se celebre.

Artículo 33. Atribuciones de la Junta de Gobierno.

Son atribuciones de la Junta de Gobierno, en todo aquello que, de manera expresa no compete a la Junta General, las siguientes:

a) Velar por el cumplimiento de los fines de la organización colegial en su ámbito territorial.

b) Aprobar los informes, estudios, dictámenes, laudos y arbitrajes encomendados al Colegio.

c) La formación del presupuesto y la rendición de las cuentas anuales.

d) Proponer a la Junta General las cuotas que deben abonar los colegiados y acordar su exención, cuando proceda.

e) Dirigir la gestión económica del Colegio y proponer a la Junta General las inversiones o actos de disposición de los bienes patrimoniales del Colegio.

f) La admisión y baja de los colegiados con los requisitos y mediante la tramitación establecida en estos Estatutos.

g) Convocar y fijar el orden del día de las Juntas Generales y la ejecución de sus acuerdos, sin perjuicio de las facultades del Decano de decidir por sí, la convocatoria de cualquier clase de la Junta General con el orden del día que aquel decida.

h) Mediar en la resolución de los problemas que puedan surgir entre los colegiados.

i) Ejercer la potestad disciplinaria.

j) Convocar elecciones para proveer los cargos de la Junta de Gobierno.

k) Elaborar, para su aprobación por la Junta General, Reglamentos en desarrollo de estos Estatutos.

l) Acordar el ejercicio de toda clase de acciones y recursos, ordinarios y extraordinarios, administrativos y jurisdiccionales, ante cualquier organismo administrativo, Juzgado o Tribunal, o ante el Tribunal Constitucional.

m) Proponer a la Junta General cuando lo estime necesario, la imposición de cuotas extraordinarias a los colegiados.

n) Promover a través del Colegio el aseguramiento de la responsabilidad civil profesional y otras coberturas de los colegiados.

ñ) Crear Comisiones para cumplir funciones o emprender actividades de interés para los colegiados, la Corporación o para la defensa y promoción de la profesión de Perito o Ingeniero Técnico Industrial, regulando su funcionamiento y fijando las facultades que, en su caso, delegue.

o) Fomentar las relaciones entre el Colegio, sus colegiados, las Escuelas de Ingeniería Técnica Industrial y demás personal al servicio de la Administración Pública.

p) Promover actividades para la formación profesional continuada de los colegiados.

q) Promover el respeto, la divulgación, conocimiento y enseñanza de las normas deontológicas.

r) Atender las quejas de los Colegiados que le fueren planteadas.

s) Dictar las normas que estime necesarias para el adecuado funcionamiento de los distintos servicios colegiales.

t) Proponer a la Junta General, para su aprobación, la constitución de sociedades, asociaciones o fundaciones para la mejor consecución de los fines del Colegio.

u) Establecer sistemas de ayuda a la formación inicial y continuada de los colegiados.

v) Adoptar las decisiones que procedan en materia de distinciones honoríficas. w) Elaborar y aprobar la carta de servicios a la ciudadanía.

x) Las demás funciones que le encomienden directamente las leyes, los Estatutos Generales y estos Estatutos.

Artículo 34. Funcionamiento de la Junta de Gobierno.

1. La Junta de Gobierno se reunirá con carácter ordinario al menos cada mes, salvo durante el mes de agosto.

2. El Orden del Día lo elaborará el Decano con la asistencia del Secretario y deberá estar en poder de los componentes de la Junta de Gobierno al menos con cuarenta y ocho horas de antelación, salvo situaciones de urgencia, que serán declaradas como tales por acuerdo de la mayoría de la propia Junta de Gobierno. La documentación relativa a los asuntos a tratar deberá estar en la Secretaría del Colegio, a disposición de los componentes de la Junta, desde el momento de la convocatoria de la sesión de que se trate. Dicha convocatoria se remitirá

por el medio que el convocante estime conveniente, siempre que quede constancia de la misma, e incluirá los siguientes asuntos:

- 1.º Aprobación si procede del Acta anterior.
- 2.º Cumplimiento de acuerdos anteriores.
- 3.º Informe del Decano.
- 4.º Informe de Secretaría.
- 5.º Informe de Tesorería.
- 6.º Informe de Comisiones.
- 7.º Asuntos varios.
- 8.º Ruegos y preguntas.

3. Para que puedan adoptarse acuerdos sobre materias no incluidas en el Orden del Día deberán estar presentes la totalidad de miembros de la Junta de Gobierno y ser aprobados por mayoría de los mismos.

4. La Junta será presidida por el Decano, o por quien estatutariamente le sustituya, quien dirigirá los debates, dando turno de palabra y cuidando de que las intervenciones sean concisas y ajustadas al asunto objeto de cuestión.

5. Los acuerdos se adoptarán por mayoría de votos de los asistentes que se emitirán de forma escrita y secreta, si algún miembro de la Junta así lo solicita. En caso de empate decidirá el voto de calidad del Decano o de quien estuviere desempeñando sus funciones.

6. La asistencia a la Junta de Gobierno es obligatoria para todos sus componentes, por lo que las ausencias injustificadas a tres sesiones consecutivas o cinco alternas en un periodo de un año conllevan la pérdida de su condición de miembro de la Junta, previo acuerdo en tal sentido adoptado por la Junta de Gobierno.

7. Cuando sean razones debidamente justificadas, de máxima urgencia las que motiven, a iniciativa del Decano o cuatro miembros de la Junta, como mínimo, la convocatoria de la Junta, se prescindirá del orden del día y del requisito temporal de conocimiento de la convocatoria antes establecido, bastando que, por cualquier medio, se haga saber a los miembros de la Junta el motivo de la convocatoria y el lugar y hora de celebración.

Artículo 35. De la Comisión permanente de la Junta de Gobierno.

Existirá una Comisión Permanente delegada de la Junta de Gobierno, para que entienda en aquellos asuntos cuya urgencia no permita en plazo una solución en Junta de Gobierno y otros que pudieran serles encomendados.

Estará compuesta por el Decano o el Vicedecano, el Secretario o Vicesecretario y Tesorero o Interventor.

De las soluciones adoptadas, se dará cuenta a la Junta de Gobierno en la reunión próxima, para su ratificación.

Artículo 36 .De la Junta General.

La Junta General, órgano máximo de gobierno del Colegio y expresión de la voluntad del Colegio Oficial Peritos e Ingenieros Técnicos Industriales de Granada, se reunirá con carácter ordinario dentro del primer cuatrimestre de cada año y con carácter extraordinario cuando sea debidamente convocada, a iniciativa del Decano, de la Junta de Gobierno o de más del diez por ciento de los colegiados.

Artículo 37. Régimen de funcionamiento de la Junta General.

1. Las Juntas Generales se convocarán con una antelación mínima de un mes, salvo en los casos de urgencia, en que a juicio del Decano o de la Junta de Gobierno haya de reducirse el plazo, debiendo motivarse en la convocatoria la causa concreta que la justifique.

2. La convocatoria, conteniendo el Orden del Día, se publicará en los tablones de anuncios del Colegio y en la página

web y se notificará a los interesados por medios telemáticos o por correo ordinario.

3. La citación señalará la fecha, hora y lugar de celebración y expresará numerado el orden del día. Si la convocatoria, o alguno de los puntos a tratar, fueren a instancia de los colegiados deberá indicarse tal circunstancia.

4. Para la válida constitución de la Junta General, tanto en sesión ordinaria como extraordinaria, será necesaria la asistencia de la mayoría absoluta de sus miembros en primera convocatoria, pudiendo celebrarse la segunda convocatoria media hora mas tarde, en la que bastará para la válida constitución de las Juntas la presencia del Decano y el Secretario, o quienes reglamentariamente le suplan, cualquiera que sea el número de colegiados asistentes, adoptándose los acuerdos por mayoría de votos de los presentes.

5. Desde la fecha de la convocatoria y hasta el día de su celebración, los colegiados podrán consultar en la Secretaría del Colegio los antecedentes relativos al contenido del Orden del Día.

6. En la Junta General Ordinaria a celebrar en el primer cuatrimestre de cada año podrán incluirse las proposiciones que formulen un mínimo del diez por ciento de colegiados.

Corresponde a la Junta General:

a) La aprobación de los Estatutos del Colegio y de sus modificaciones posteriores.

b) La elección de los miembros integrantes del órgano de dirección y de su Presidente, así como la remoción de los mismos por medio de la moción de censura.

c) La aprobación del presupuesto, de las cuentas anuales, de la cuota colegial periódica y la de la incorporación al Colegio. El importe de la cuota de incorporación del Colegio no podrá ser restrictiva del derecho a la colegiación.

d) La aprobación de la gestión de la Junta de Gobierno.

e) El establecimiento, o supresión en su caso, de los servicios corporativos necesarios para el cumplimiento de sus fines.

f) La aprobación de la enajenación o gravamen de bienes inmuebles del Colegio.

g) La aprobación del cambio de domicilio del Colegio,

h) La aprobación de la constitución de sociedades, asociaciones o fundaciones para la mejor consecución de los fines del Colegio.

i) La aprobación de la fusión del colegio con otro de la misma profesión.

j) La aprobación de la segregación del Colegio para constituir otro de ámbito territorial inferior de la misma profesión.

7. La propia Junta acordará si procede o no abrir discusión sobre cada una de las proposiciones presentadas.

8. Del contenido de la Junta se levantará acta que será firmada por el Decano y por el Secretario e intervenida por dos de los asistentes.

CAPÍTULO V

De las elecciones

Artículo 38. Convocatoria y plazos.

1. Las elecciones para la renovación periódica normal de miembros de la Junta de Gobierno tendrán lugar dentro del primer trimestre del año que corresponda, en el domicilio social del Colegio. La convocatoria se acordará y se dará a conocer con 40 días de antelación como mínimo a la fecha de la votación.

2. En la convocatoria se expresará el calendario electoral aprobado por la Junta de Gobierno en el que se concretarán los plazos y requisitos a cumplir, entre otros:

- El plazo para elección y constitución de la Junta Electoral.

- El plazo para exposición del Censo Electoral y reclamaciones al mismo, que será de hasta 48 horas antes de la votación.
- El plazo para la presentación de solicitudes a candidatos, para proclamación de los mismos y de reclamaciones a la proclamación.
- El plazo de resolución a las reclamaciones, si las hubiera.
- El plazo en que finalizará la propaganda electoral de los candidatos proclamados.
- Hora y lugar donde se celebrarán las Elecciones.

3. Los plazos que se señalen por días se considerarán, en todos los casos, días hábiles.

4. La convocatoria de elecciones será enviada a todo el cuerpo colegial, independientemente de encontrarse al corriente de sus cuotas colegiales o de cualquier otro débito con el Colegio y se insertará en el tablón de anuncios.

Artículo 39. Electores. Requisitos.

Serán electores todos los colegiados que lo sean en la fecha de la convocatoria y se encuentren en el pleno goce de los derechos corporativos, al corriente de sus obligaciones colegiales, no debiendo tener pendiente de pago ninguna cuota de años anteriores a la celebración de las elecciones.

Artículo 40. Elegibles. Requisitos.

Serán elegibles, quienes reuniendo la condición de elector y encontrándose en el ejercicio de la profesión en cualquiera de sus formas, sean proclamados candidatos conforme a lo dispuesto en estos Estatutos.

A estos efectos se considerarán en ejercicio de la profesión los que se encuentren en situación de desempleo.

Artículo 41. Candidatos. Requisitos.

1. Quienes deseen ser candidatos lo solicitarán de forma expresa e individual mediante escrito que irá dirigido a la Junta Electoral dentro del plazo que al efecto se señale, adjuntando a la misma la documentación acreditativa de su condición de elegibles.

2. Las Vocalías saldrán a elección con expresión de su correspondiente numeración ordinal.

3. La solicitud expresará de forma concreta, el cargo para el que se pretende ser candidato, no pudiendo figurar un mismo nombre para más de uno de los puestos a cubrir.

4. Todas las solicitudes presentadas para ser candidatos, después de que haya tenido conocimiento la Junta Electoral, se expondrán en el tablón de anuncios de este Colegio, exclusivamente a título de información.

Artículo 42. Admisión o rechazo de candidaturas. Recursos.

1. Transcurrido el plazo de presentación de candidaturas, la Junta Electoral, examinará las solicitudes presentadas, proclamando, de forma inmediata, las que reúnan los requisitos precisos y rechazando las que no se ajusten a lo reglamentado.

2. Las resoluciones desestimatorias, que se adoptarán en el plazo de tres días, se notificarán expresamente a los interesados dentro de los tres días siguientes a la adopción del citado acuerdo y, contra el mismo, podrán los candidatos proclamados o no proclamados, recurrir contra la decisión de la Junta Electoral ante el Consejo Andaluz de Colegios de Ingenieros Técnicos Industriales y a través de la Junta de Gobierno del Colegio, en el plazo de tres días desde dicha notificación.

3. La Junta de Gobierno del Colegio elevará los recursos e informes de la Junta Electoral al Consejo Andaluz de Colegios de Ingenieros Técnicos Industriales, dentro de los tres días siguientes a su interposición.

4. La Junta Electoral confeccionará la lista oficial de candidatos con los que hayan sido proclamados, por admisión o en virtud de recurso, y la expondrá en el tablón de anuncios

del Colegio con una antelación mínima de 15 días a la fecha en que hubiere de tener lugar la votación.

5. El orden de los candidatos a figurar en la lista será fijado por la Junta Electoral entre los candidatos a cada cargo.

A partir de la proclamación, quedará abierta la campaña electoral.

6. Si para algún cargo solo se presentara un candidato, éste quedaría proclamado automáticamente, sin figurar ya en las papeletas de votación. Si fueran todos los cargos, no se celebrará votación.

7. Si para algún cargo no se presentasen candidatos, la Junta de Gobierno terminado el proceso electoral y después de la toma de posesión de los nuevos miembros podrá designar el colegiado o colegiados que crea conveniente, siempre que reúnan las condiciones para ser elegibles y acepten, debiendo ratificarse la designación en la primera Junta General ordinaria que se celebre, mediante acuerdo que deberá figurar en un punto del Orden del día. El mandato de este miembro tendrá la misma duración que el de los elegidos en aquella convocatoria.

Artículo 43. Junta Electoral. Constitución.

1. En orden a la consecución de una mayor independencia del procedimiento de elección en lo que respecta a la organización y desarrollo del mismo, en sesión pública de la Junta de Gobierno del Colegio, se constituirá una Junta Electoral que estará formada por tres miembros, no candidatos, que reúnan la cualidad de elector, designados al azar entre los votantes de la última elección celebrada.

2. Se elegirán doce suplentes con objeto de cubrir los puestos de la Junta Electoral.

3. La Junta Electoral estará presidida por el miembro de mayor edad, y actuará como Secretario el de menor edad.

4. Las referidas designaciones se comunicarán a los interesados y se expondrán en el tablón de anuncios del Colegio.

Artículo 44. Competencias de la Junta Electoral.

Serán competencias de la Junta Electoral, entre otras, las siguientes facultades:

- Hacer cumplir el proceso electoral.
- Admitir y proclamar las candidaturas.
- Resolver las reclamaciones al Censo y a la Proclamación de candidatos.
- Preparar los listados del voto por correo y del voto personal, diligenciando los mismos.
- Todas cuantas funciones le correspondan en aplicación de estos Estatutos.

Artículo 45. De los Interventores y sus funciones.

1. Cada candidato o agrupación de candidatos podrá nombrar un Interventor, que habrá de ser colegiado y será propuesto a la Junta Electoral con cinco días de antelación, como mínimo, a la fecha señalada para la votación.

2. La Junta Electoral, admitidos éstos, si procediera, para el ejercicio de los derechos y deberes que el cargo de Interventor les confiere, hará entrega a los mismos de las oportunas credenciales, que habrán de ser, en su caso, exhibidas e incorporadas al expediente de la Mesa Electoral en el momento de constituirse la misma. Así mismo se le notificará al candidato la aceptación del Interventor.

Serán funciones de los Interventores, las siguientes:

- a) Permanecer en el acto electoral si lo desea.
- b) Poner en conocimiento del Presidente de la Mesa las anomalías que observe que no se ajusten a los presentes Estatutos y formular las protestas o reclamaciones que tengan por conveniente, que serán recogidas sucintamente en el acta y resueltas por la Mesa si son de su competencia.

c) Colaborar con la Mesa para el mejor funcionamiento del proceso electoral.

d) Estar presente en todos los actos de deliberación de la Mesa y ofrecer su opinión.

e) Velar por la limpieza del proceso procurando que existan suficientes papeletas.

f) Estar presente en el acto del escrutinio y tener derecho a una copia del acta, si así lo solicita del Presidente, a la terminación del acto.

Artículo 46. De la Mesa Electoral.

1. La Junta Electoral pasará a ser la Mesa Electoral el día de las elecciones, haciéndose cargo de toda la documentación elaborada, al efecto, por la Junta Electoral. Será su cometido, entre otros, el de presidir la votación, conservar el orden, realizar el escrutinio y velar por la pureza del mismo.

2. La Mesa se constituirá a la hora fijada en la convocatoria levantándose en dicho momento acta de constitución de la misma, que firmarán todos sus componentes y permanecerá en sus funciones hasta la terminación del escrutinio y consiguiente proclamación de candidatos electos.

3. La Mesa Electoral resolverá en el acto sobre cualquier reclamación que ante ella se presente por cualquier elector. Contra sus acuerdos, no cabrá recurso alguno, salvo el de impugnación del resultado de la elección.

Artículo 47. De las votaciones.

1. La votación se celebrará el día y hora señalados en la convocatoria, continuándose sin interrupción hasta la hora fijada, en que se dará por terminado el acto.

2. Solamente por causa de fuerza mayor y bajo la responsabilidad de la Mesa Electoral, podrá diferirse el acto de la votación o suspenderse, después de comenzada la misma.

3. A la hora señalada, el Presidente de la Mesa Electoral anunciará el comienzo de la votación, y los electores, se acercarán uno a uno a las urnas, manifestando su nombre y apellidos, con exhibición del documento nacional de identidad o carnet de colegiado, o cualquier otro documento que lo acredite, como tal, a juicio de la Mesa.

4. Una vez comprobada su identidad y su inclusión en el Censo Electoral, el votante entregará su papeleta, dentro de un sobre preparado al efecto al Presidente de la Mesa, el cual lo depositará en la urna correspondiente, anotándose el nombre y apellidos del colegiado en la lista numerada de electores, por el orden que lo efectúen.

Si a juicio de la Mesa, no acreditase el elector su personalidad, o acreditada ésta no estuviere incluido en el Censo Electoral, no podrá emitir su voto.

5. Los componentes de la Mesa velarán por el buen orden y pureza de la elección, resolviendo por mayoría las incidencias que pudieran presentarse. En caso de empate, decidirá el Presidente de la Mesa.

6. El voto será secreto, emitiéndose en papeleta blanca no transparente, impresa por el Colegio, en la que constará claramente cada uno de los cargos a elegir, y los nombres y apellidos de cada uno de los candidatos a cada cargo, en el orden previamente fijado por la Junta Electoral.

A la izquierda de cada nombre se colocará una casilla vacía para que el elector, tras elegir a su candidato preferido, lo señale con un aspa.

7. Cada elector podrá votar como máximo, tantos nombres como cargos hayan de cubrirse y por tanto para cada cargo solo se podrá señalar con el aspa uno sólo de los candidatos.

8. A la hora señalada en la convocatoria, el Presidente de la Mesa procederá a dar por terminada la votación, no permitiéndose el paso al local de nuevos electores, procediendo a emitir su voto los que ya se encuentren en el local. Seguidamente, lo harán los miembros de la Mesa y los Interventores.

9. Efectuado ello, el Presidente de la Mesa procederá a desprecintar la urna con los votos remitidos a la Junta Electoral por correo e introducir los sobres correspondientes a los mismos en la urna de votación.

10. La urna de votación estará precintada y con las firmas de los componentes de la Mesa e Interventores sobre los precintos, antes de iniciarse la votación.

Artículo 48. Del voto por correo.

Los colegiados que lo deseen, podrán emitir su voto, personalmente o por correo, en este último caso, previa solicitud, por escrito dirigida a la Junta Electoral dentro del plazo que al efecto y por la misma se señale y con arreglo a la siguiente normativa:

a) La Junta Electoral remitirá, a todos los colegiados, la lista de los candidatos proclamados.

b) A los colegiados que hubiesen solicitado el voto por correo en tiempo y forma se les remitirá, además de lo contemplado en el apartado anterior, lo siguiente:

1. Un sobre de mayor tamaño (exclusivamente confeccionado para cada elección) con sello de la Junta Electoral y firmado, al menos, por dos miembros de la misma, en el que constará el pertinente número de registro y fecha de salida.

2. Un sobre de menor tamaño.

3. Una papeleta en color blanco.

4. Credencial de la Junta Electoral admitiendo el voto por correo al solicitante.

5. Normas explicativas del mecanismo a seguir para la remisión del voto por correo.

c) El sobre mayor contendrá, en su interior, el más pequeño con la papeleta de votación, así como la siguiente documentación:

1. Fotocopia del Documento Nacional de Identidad o del carnet de colegiado por ambas caras.

2. Credencial que le fuera remitida por la Junta Electoral.

d) Dicho sobre, conteniendo en su interior, lo indicado en el apartado anterior, se enviará al Colegio por correo certificado con acuse de recibo, debiendo de obrar en las oficinas del Colegio antes de las veinte horas del día anterior a la elección.

e) En el anverso llevará impresa la palabra «Elecciones» y, en el reverso, ya impresos los correspondientes: nombre y apellidos del elector, domicilio, distrito postal, población y número de colegiado.

f) A la recepción de los mismos, serán inscritos en el Libro de Registro de entrada de Elecciones, habilitado a tal fin, y custodiados por la Junta Electoral en una urna debidamente precintada y firmada por todos los miembros de la Junta Electoral, custodia que asumirá el día de las elecciones la Mesa Electoral hasta que se proceda a introducirlos en la urna de votación general.

g) El sobre de menor tamaño, destinado a contener la papeleta de votación, irá exento de cualquier indicación, excepto la impresa de «Contiene papeleta de votación».

Artículo 49. Del escrutinio y proclamación de candidatos electos.

1. Una vez finalizada la votación personal, el Presidente de la Mesa Electoral procederá a la apertura de la urna destinada a la custodia del voto por correo y seguidamente abrirá cada uno de los sobres de mayor tamaño, y, con los datos que figuren en el mismo, verificará si el votante está inscrito en el Censo Electoral, comprobará si no ha ejercido el voto personal -en cuyo caso quedará anulado el voto por correo- para, finalmente proceder a depositar en la urna de votación general, el sobre de menor tamaño cerrado, conteniendo la papeleta

del voto, anotándose el nombre y apellidos del votante, en la lista numerada de electores con voto emitido, en el orden que se efectúe. Este sobre se abrirá en el momento de realizar el escrutinio.

2. Serán nulas las papeletas que no se ajusten al modelo impreso por el Colegio así como las que siendo más de una, estén contenidas en el mismo sobre.

3. Serán válidas las papeletas, aunque no otorguen el voto para todos los cargos elegibles.

4. Serán nulos los votos cuando:

a) Contengan votos a favor de quienes no hayan sido proclamados candidatos, y por tanto no aparezcan sus nombres reflejados en la papeleta electoral.

b) Señalen a más de una persona para un solo puesto.

5. El voto a favor de un candidato que hubiere retirado su candidatura, antes de dar comienzo la elección, se declarará «en blanco».

6. La Mesa Electoral resolverá en el acto sobre cualquier reclamación que ante ella se presente por cualquier elector. Contra sus acuerdos no cabrá recurso alguno salvo el de impugnación de los resultados de la elección.

7. La Mesa Electoral invalidará la elección, cuando el número de votantes no coincida con el de los sobres depositados en las urnas. En tal caso, La Junta de Gobierno del Colegio procederá a convocar nuevas elecciones a la mayor brevedad posible, y como máximo, dentro del plazo de cincuenta días.

8. Del resultado del escrutinio, que será público, y de las incidencias producidas durante el transcurso de la votación, se levantará acta por triplicado, que firmarán todos los componentes de la Mesa Electoral, en la que se expresará si son coincidentes o no el número de votantes y el de papeletas depositadas en las urnas.

Igualmente se consignarán todas las protestas, objeciones o reclamaciones que se hubieran formulado, o la circunstancia de no haberse producido ninguna.

9. El Presidente de la Mesa anunciará, en voz alta, el resultado de la elección, especificando el número de votantes, el de votos emitidos a favor de cada candidato, el de votos en blanco y el de votos nulos, procediendo a continuación a destruir las papeletas extraídas de las urnas, excepto las declaradas nulas y las que hayan sido objeto de cualquier impugnación o reclamación, las cuales, se remitirán en sobre firmado por todos los miembros de la Mesa, a la Junta de Gobierno del Colegio, que conservará el sobre cerrado hasta que la proclamación del resultado electoral adquiera firmeza. Si se presentare recurso, remitirá el sobre, sin abrirlo, al Consejo Andaluz de Colegios de Ingenieros Técnicos Industriales.

10. En caso de empate entre varios candidatos a un mismo cargo, se proclamará al de mayor antigüedad en el Colegio y, si subsiste el empate, al de más edad.

11. La Mesa Electoral entregará a la Junta de Gobierno la siguiente documentación:

a) Acta de constitución de la Mesa.

b) Libro Registro de voto por correo.

c) Lista de electores.

d) Lista de votantes.

e) Credenciales de los miembros de la Mesa e Interventores.

f) Acta de la sesión con los resultados de la votación, las reclamaciones formuladas y resoluciones adoptadas.

12. Declarada la validez del escrutinio y resueltas las reclamaciones que se hubieren presentado ante la Mesa, la Junta de Gobierno proclamará los candidatos electos.

13. Los resultados de la elección serán dados a conocer, además, mediante su publicación en el tablón de anuncios del Colegio y, en su caso, en la Hoja Informativa o circular a los colegiados, así como mediante escrito a los candidatos.

Artículo 50. Impugnación resultado de Elecciones.

1. Los resultados de las elecciones, en tanto actos sujetos al Derecho Administrativo, serán recurribles en alzada ante el Consejo Andaluz de Colegios de Ingenieros Técnicos Industriales en la forma y plazos regulados por la Ley 30/1992, de 26 de noviembre.

2. Los acuerdos del Consejo Andaluz, serán susceptibles de recurso jurisdiccional vía contencioso administrativa.

3. La Junta de Gobierno tomará posesión de sus cargos, con independencia de los recursos que hubiesen sido presentados.

CAPÍTULO VI

De la moción de censura

Artículo 51. De la moción de censura.

1. Podrá proponerse la censura de cualquier miembro de la Junta de Gobierno, conjuntamente la de varios o todos, mediante propuesta motivada suscrita por un número de colegiados que represente al menos el diez por ciento (10 por 100) de los colegiados, o el quince por ciento (15 por 100) si se propusiere la censura del Decano o de la mayoría o totalidad de la Junta de Gobierno. La propuesta habrá de incluir el nombre del candidato o candidatos al cargo o cargos a los que se refiera la censura y la aceptación firmada de dichos candidatos.

La propuesta se presentará y tramitará conjuntamente para todos aquellos cuya censura se proponga.

No podrá proponerse la censura de ningún miembro de la Junta hasta transcurridos seis meses de su toma de posesión.

2. Presentada la moción de censura y verificado el cumplimiento de sus requisitos, se debatirá en Junta General Extraordinaria, que deberá celebrarse dentro de los treinta días (30) hábiles siguientes al de la presentación.

El debate comenzará por la defensa de la moción que corresponda al candidato que a tal fin se designe en la propuesta que, de censurarse al Decano, habrá de ser en todo caso el candidato a Decano. A continuación intervendrá el censurado, que, de ser varios, será el que designe la Junta de Gobierno, si bien, de ser censurado el Decano, será éste el que intervenga.

3. Seguidamente, se abrirá un debate entre los asistentes, en la forma ordinaria prevista para las Juntas Generales, concluido el cual volverán a intervenir el defensor de la moción y quien se hubiere opuesto a ésta.

Los votos se emitirán a favor o en contra de la moción, sin que puedan los que voten a favor excluir de la censura a ninguno de aquellos para los que se proponga ni tampoco a ninguno de los candidatos propuestos.

4. Si la participación en la votación no alcanzara el veinte por ciento (20 por 100) al menos del censo de colegiados, o el veinticinco por ciento (25 por 100) si se propusiera la censura del Decano o de la mayoría de la Junta de Gobierno, la moción se entenderá rechazada sin necesidad de proceder al escrutinio.

Si se alcanza la participación mínima indicada, será precisa la mayoría de dos tercios de los votos validamente emitidos, para aprobación de la moción.

Si la moción no fuese aprobada, no podrá presentarse otra por ningún colegiado de los que la hayan suscrito hasta transcurrido un año del primer día de votación ni tampoco contra los mismos cargos hasta pasados seis meses contados en la misma forma.

Aprobada la moción de censura, quedarán automáticamente proclamados los candidatos propuestos, que tomarán posesión inmediatamente de sus cargos.

CAPÍTULO VII

Actividad sujeta a Derecho Administrativo

Artículo 52. Régimen de la actividad sujeta al Derecho Administrativo.

1. Las disposiciones colegiales y actos dictados en el ejercicio de potestades administrativas y demás sujetos al Derecho Administrativo se someterán a lo dispuesto en estos Estatutos, la Ley 10/2003, de 6 de noviembre, de Colegios Profesionales de Andalucía, la Ley 30/1992, de 26 de noviembre, de Régimen Jurídico de las Administraciones Públicas y del Procedimiento Administrativo Común, y demás Leyes y principios de Derecho Público que le resulten de aplicación.

2. Las disposiciones colegiales y los actos sujetos al Derecho Administrativo se dictarán conforme al procedimiento establecido en estos Estatutos y en los Reglamentos de aplicación.

3. Las disposiciones colegiales deberán publicarse en la Hoja Informativa del Colegio y en el tablón oficial, donde figurarán al menos durante dos meses.

4. Las resoluciones de los órganos colegiales deberán dictarse con audiencia del interesado y debidamente motivadas cuando tengan carácter sancionador, limitativo de derecho o intereses legítimos, o resuelvan recursos.

5. Deberán notificarse los actos que afecten a los derechos e intereses de los colegiados, dejando constancia en el expediente de su recepción. La notificación deberá contener el texto íntegro de la resolución, el órgano que la dictó y la fecha, así como la indicación de si el acto es o no definitivo en la vía corporativa, y de los recursos que procedan, plazo para interponerlos y órgano ante el que hubieran de interponerse, sin perjuicio de que los interesados puedan ejercitar, en su caso, cualquier otro que estimen procedente.

Artículo 53. Silencio administrativo.

1. Los expedientes deberán resolverse en el plazo estatutario o reglamentariamente fijado. De no establecerse un plazo inferior se entenderá que las solicitudes de los colegiados deberán resolverse en el plazo máximo de tres meses.

2. Finalizado el plazo establecido para la resolución de cada procedimiento sin que se haya notificado resolución al interesado solicitante, se entenderán producidos los efectos del silencio administrativo en el sentido favorable a lo solicitado o desestimatorio de la solicitud, que se establezca en los Estatutos y Reglamentos.

3. En todo caso, se entenderán estimadas por silencio administrativo las solicitudes referidas a la incorporación al Colegio, cuando se haya acreditado en la solicitud el cumplimiento de los requisitos exigidos por estos Estatutos.

Los actos producidos por silencio administrativo positivo que supongan el reconocimiento o la atribución de facultades o derechos contrarios al ordenamiento jurídico serán nulos de pleno derecho.

Artículo 54. Nulidad y anulabilidad de los actos colegiales.

Los actos colegiales serán nulos de pleno derecho o anulables en los casos establecidos en la Ley 30/1992, de 26 de noviembre de Régimen Jurídico de las Administraciones Públicas y del Procedimiento Administrativo Común.

Artículo 55. Acuerdos de los órganos colegiales.

Los órganos colegiados de gobierno no podrán adoptar acuerdos sobre asuntos no incluidos en el orden del día, salvo que estén presentes todos sus miembros y acuerden por mayoría absoluta el carácter urgente del asunto a tratar.

Artículo 56. Recursos.

Los actos y acuerdos de los órganos del Colegio o los actos de trámite, si éstos últimos deciden directa o indirectamente el fondo del asunto, determinan la imposibilidad de continuar el procedimiento, producen indefensión o perjuicio irreparable a derechos e intereses legítimos, serán susceptibles de recurso ante el Consejo Andaluz de Colegios de Ingenieros Técnicos Industriales.

Artículo 57. Procedimiento de los recursos.

1. El recurso se interpondrá en la sede del Colegio en la forma y plazos regulados en los artículos 114 y 115 de la Ley 30/1992, de 26 de noviembre, de Régimen Jurídico de las Administraciones Públicas y del Procedimiento Administrativo Común.

2. Las resoluciones de los recursos regulados en el apartado anterior agotan la vía administrativa, pudiendo ser impugnadas ante la Jurisdicción Contencioso-Administrativa, de acuerdo con lo que dispone la Ley reguladora de esta Jurisdicción.

Artículo 58. Régimen de la actividad no sujeta al Derecho Administrativo.

Los actos y contratos que no guarden relación con la organización del Colegio, ni con el ejercicio de potestades administrativas se someterán a lo dispuesto en estos Estatutos y al Derecho Privado, Civil, Mercantil o Laboral según corresponda.

CAPÍTULO VIII

De las Delegaciones

Artículo 59. De las Delegaciones.

1. Para el mejor cumplimiento de sus fines y una mayor eficacia de sus funciones, el Colegio podrá establecer por acuerdo de su Junta de Gobierno Delegaciones en aquellas ciudades que, dentro de su ámbito territorial, así lo requieran los intereses profesionales.

2. La Delegación ostentará la representación de la Junta de Gobierno en el ámbito de su demarcación y tendrá como misión colaborar con ésta, bajo cuyas directrices actuará. A tal fin, la Junta de Gobierno designará de entre los colegiados de la Delegación correspondiente un Delegado.

CAPÍTULO IX

Deontología

Artículo 60. Deontología.

Se estará a lo dispuesto en el Código Deontológico y Reglamento Disciplinario que lo desarrolla, aprobados por el Consejo Andaluz de Colegios de Ingenieros Técnicos Industriales y demás normativa que le afecte.

CAPÍTULO X

De los recursos económicos

Artículo 61. De los recursos económicos.

1. El funcionamiento económico del Colegio se ajustará al régimen de presupuesto anual y será objeto de una ordenada contabilidad, coincidiendo el ejercicio económico con el año natural.

2. Todos los colegiados podrán examinar las cuentas durante los quince días hábiles anteriores a la fecha de celebración de la Junta General a que hubieran de someterse para su aprobación o rechazo. Este derecho de información se ejercerá mediante examen personal por parte del colegiado.

3. Los recursos económicos del Colegio pueden ser ordinarios o extraordinarios.

4. Constituyen recursos económicos ordinarios:

- Los derechos de su incorporación al Colegio.
- Las cuotas periódicas a cargo de los colegiados.

- c) Las cuotas por visado de trabajos profesionales.
- d) Los ingresos procedentes de las rentas de su patrimonio.

5. Constituyen los recursos extraordinarios todos aquellos que no tuvieran la consideración de ordinarios, y, en especial:

- a) Las cuotas o derramas que puedan ser aprobadas en una Junta General extraordinaria convocada al efecto, necesitando para ello de la aprobación de los dos tercios de los asistentes.
- b) Las subvenciones y donativos a favor del Colegio y en su caso las cantidades que le puedan asignar las Administraciones Públicas para la gestión de los servicios sufragados por ellas.
- c) Cualquier otro que legalmente procediere.

Artículo 62. Del Presupuesto.

1. Anualmente la Junta de Gobierno elaborará un presupuesto que elevará a la Junta General para su examen, enmienda y aprobación o rechazo.
2. Si no se aprobasen antes del primer día del ejercicio económico correspondiente se considerarán automáticamente prorrogados los presupuestos del ejercicio económico anterior.
3. La Junta de Gobierno podrá, si los intereses de la Corporación así lo exigieren, traspasar de una partida presupuestaria a otra los fondos que estimara pertinentes, dando cuenta en la primera Junta General Ordinaria del año.

Artículo 63. De la Contabilidad.

La contabilidad del Colegio se adaptará al Plan General de Contabilidad que legalmente esté vigente en cada momento.

CAPÍTULO XI

Del régimen disciplinario

Artículo 64. Competencia.

El Colegio y el Consejo Andaluz, dentro de sus respectivas competencias, ejercerán la potestad disciplinaria para sancionar las infracciones en que incurran los colegiados y los cargos colegiales en el ejercicio de su profesión o en el orden colegial.

Artículo 65. Infracciones.

1. Las infracciones que pueden ser objeto de sanción disciplinaria se clasifican en muy graves, graves y leves.
2. Son infracciones muy graves:
 - a) La comisión de delitos dolosos, en cualquier grado de participación, como consecuencia del ejercicio profesional.
 - b) El ejercicio de la profesión en situación de inhabilitación profesional o estando incurso en causa de incompatibilidad o prohibición.
 - c) La vulneración del secreto profesional.
 - d) La comisión de, al menos, dos infracciones graves en el plazo de dos años.
3. Son infracciones graves:
 - a) El incumplimiento de los acuerdos de carácter obligatorio adoptados por los órganos de gobierno del Colegio en materia de su competencia, o el incumplimiento de las obligaciones establecidas en estos Estatutos.
 - b) La ofensa a los miembros de los órganos de gobierno del Colegio, en el ejercicio de sus funciones, así como hacia los compañeros en el desempeño de la actividad profesional.
 - c) La competencia desleal.
 - d) La realización de trabajos profesionales que atenten contra el prestigio profesional que especifique el Reglamento

de Normas Deontológicas de actuación profesional de los Ingenieros Técnicos Industriales, por su índole, forma y fondo.

- e) El incumplimiento de los deberes o incompatibilidades que por razón de su cargo se han de observar, cuando causen perjuicio a quienes hayan solicitado o concertado la actuación profesional.
- f) El encubrimiento de actos de intrusismo profesional.

4. Son infracciones leves:

- a) La falta de asistencia o de delegación de la misma sin causa justificada a las reuniones de la Junta de Gobierno del Colegio.
- b) Las incorrecciones de escasa trascendencia en la realización de los trabajos profesionales.
- c) Las desconsideraciones a los miembros de los órganos de gobierno del Colegio en el ejercicio de sus funciones, así como a los compañeros en el ejercicio de su actividad profesional.
- d) El mal uso de los bienes muebles o inmuebles del Colegio.

Artículo 66. Sanciones.

1. Las sanciones disciplinarias se clasifican en leves, graves y muy graves:
 - a) Son sanciones leves: Amonestación privada y el apercibimiento por oficio del Decano.
 - b) Son sanciones graves: la suspensión de la colegiación o de los derechos colegiales por término de un mes hasta seis meses; y la inhabilitación para el ejercicio de cargos corporativos de seis meses hasta un año.
 - c) Son sanciones muy graves: la suspensión de la colegiación o de los derechos colegiales por término de más de seis meses hasta dos años; la inhabilitación para el ejercicio de cargos corporativos de uno hasta cinco años y la expulsión del Colegio.

2. Las faltas que guarden relación con obligaciones colegiales se consideran corporativas y se sancionarán, según su gravedad, con amonestación privada o apercibimiento por oficio del Decano con anotación en el expediente personal, si son leves; suspensión de los derechos colegiales de uno hasta seis meses e inhabilitación para cargos colegiales de seis meses hasta un año, si son graves; y suspensión de los derechos colegiales e inhabilitación para cargos colegiales de uno hasta cinco años, si son muy graves.

3. Las faltas que entren dentro de la esfera de las obligaciones profesionales serán sancionables, con amonestación privada, si son leves; con la suspensión de la colegiación de uno hasta seis meses si son graves, y con la suspensión de la colegiación de seis meses hasta dos años o la expulsión si son muy graves.

Artículo 67. Procedimiento disciplinario.

1. Los procedimientos disciplinarios se iniciarán siempre de oficio, por acuerdo de la Junta de Gobierno, bien a iniciativa propia o en virtud de denuncia de tercero.
2. Con anterioridad a la iniciación del procedimiento, se podrán realizar actuaciones previas con objeto de determinar con carácter preliminar si concurren circunstancias que justifiquen tal inicio.
3. La Junta de Gobierno del Colegio nombrará un instructor que tramitará el procedimiento y formulará la propuesta de resolución. No podrá recaer el nombramiento de instructor sobre personas que formen parte de la Junta de Gobierno que haya iniciado el procedimiento.
4. En los expedientes disciplinarios se dará audiencia a los afectados por aquellos, concediéndoles vista de las actuaciones al objeto de que puedan formular las alegaciones de defensa y proponer las pruebas que estimen oportunas.

5. El procedimiento se ajustará a lo regulado en los presentes Estatutos y, en lo no previsto por el mismo, a lo dispuesto en la Ley 30/1992, de 26 de noviembre, de Régimen Jurídico de las Administraciones Públicas y del Procedimiento Administrativo Común, cuyos principios contenidos en su Título Noveno serán en todo caso de obligado cumplimiento, así como lo dispuesto en el Real Decreto 1398/1993, de 4 de agosto, por el que se aprueba el Reglamento para el ejercicio de la potestad sancionadora.

6. El plazo máximo para la tramitación y resolución del procedimiento sancionador será de seis meses desde la fecha de su iniciación, siendo de aplicación, si se sobrepasase dicho plazo, lo previsto en el artículo 42.2 de la Ley 30/1992, de 26 de noviembre, de Régimen Jurídico de las Administraciones Públicas y del Procedimiento Administrativo Común.

Artículo 68. Recursos contra las resoluciones sancionadoras.

1. Las resoluciones del Colegio que impongan sanciones serán susceptibles de recurso de alzada ante el Consejo Andaluz, en el plazo de un mes desde su notificación, de conformidad a lo establecido en el art. 35.1 de la Ley 10/2003, de 6 de noviembre, de Colegios Profesionales de Andalucía.

2. Las resoluciones sancionadoras no serán ejecutivas hasta que sean firmes en la vía colegial. No obstante, si se hubiere impuesto una sanción de suspensión por infracción muy grave, el órgano competente podrá acordar la adopción de las medidas provisionales pertinentes para garantizar la efectividad de la misma. En este caso, lo comunicará inmediatamente al Consejo Andaluz y, en su caso, al Consejo General, el cual, si se interpone recurso contra dicha sanción, deberá resolverlo en el plazo de un mes desde la efectividad de la medida provisional acordada por el Colegio sancionador.

3. La resolución de los recursos contra las resoluciones sancionadoras se ajustará a lo que determinen las normas reguladoras del Consejo Andaluz de Colegios de Ingenieros Técnicos Industriales.

Artículo 69. Prescripción de infracciones y sanciones.

1. Las infracciones leves prescribirán a los seis meses, las graves a los dos años y las muy graves a los tres años, a contar desde el día en que la infracción se hubiese cometido. La incoación debidamente notificada al presunto infractor del procedimiento disciplinario interrumpe la prescripción, reanudándose ésta si dicho procedimiento estuviese paralizado durante más de seis meses por causa no imputable al presunto responsable.

2. Las sanciones impuestas por faltas muy graves prescribirán a los tres años, las impuestas por faltas graves, a los dos años, y las impuestas por faltas leves, al año, contados desde el día siguiente a aquel en que adquiera firmeza la resolución por la que se impone la sanción.

3. Interrumpirá la prescripción la iniciación, con conocimiento del interesado, del procedimiento de ejecución, volviendo a transcurrir el plazo si aquél está paralizado durante un mes por causa no imputable al infractor, todo ello de conformidad con lo establecido en el artículo 132 de la Ley 30/1992, de 26 de noviembre, de Régimen Jurídico de las Administraciones Públicas y del Procedimiento Administrativo Común.

Artículo 70. Anotación y cancelación de las sanciones.

1. Todas las sanciones disciplinarias se anotarán en el expediente personal del colegiado, con comunicación al Consejo Andaluz y Consejo General, y de éstos a los Colegios en el caso de que afecten al ejercicio de la profesión.

2. Los sancionados podrán pedir la cancelación de la nota de su expediente personal, en los siguientes plazos contados desde el cumplimiento de la sanción:

- a) Si fuese por falta leve, a los seis meses.
- b) Si fuese por falta grave, a los dos años.
- c) Si fuese por falta muy grave, a los cuatro años.

3. Ejecutada la sanción de expulsión, no se podrá solicitar la reincorporación al Colegio hasta transcurridos cinco años.

4. La cancelación de antecedentes se realizará previa la instrucción de un procedimiento en el que el colegiado gozará de los mismos derechos que en el procedimiento incoado para la imposición de la sanción, siendo susceptible la resolución que se adopte de ser impugnada en la misma forma que la resolución sancionadora.

CAPÍTULO XII

De la modificación del Estatuto

Artículo 71. Modificación del Estatuto.

1. La modificación del presente Estatuto deberá ser instada por un número mínimo de colegiados, que representen el cinco por ciento (5 por 100) del censo colegial y será competencia de la Junta General, requiriendo el acuerdo adoptado por mayoría de votos.

2. La Junta de Gobierno redactará el proyecto y cualquier colegiado podrá formular enmiendas totales o parciales que deberá presentar en el Colegio, con al menos diez días de antelación a la celebración de la Junta General, siendo éstas las únicas que se sometan a discusión y votación.

3. Finalizadas la discusión y votación de las enmiendas el texto definitivo del proyecto será sometido a votación y, una vez aprobados los mismos se notificará al Consejo Andaluz y, al Consejo General para conocimiento y efecto de los mismos, debiendo ser sometido a la calificación de legalidad y demás trámites señalados en el artículo 23 de la Ley 10/2003, de 6 de Noviembre, reguladora de los Colegios Profesionales de Andalucía.

Artículo 72. Fusión y segregación.

La fusión del Colegio con otro de la misma profesión y la segregación del mismo para constituir otro de ámbito territorial inferior, requerirán el acuerdo por mayoría cualificada de tres quintas partes de los colegiados adoptado en Junta General debidamente convocada con carácter extraordinario a tal fin, debiendo ser aprobada en su caso por Decreto del Consejo de Gobierno de la Junta de Andalucía previo informe del Consejo Andaluz de Colegios de Ingenieros Técnicos Industriales.

Artículo 73. Disolución.

En caso de disolución del Colegio, la Junta de Gobierno se constituirá en Comisión Liquidadora y una vez cumplidas todas las obligaciones pendientes, el remanente se destinará a la Corporación o Asociación representativa de los Peritos o Ingenieros Técnicos Industriales, que acuerde la Junta General.

DISPOSICIÓN ADICIONAL ÚNICA

Corresponde al Colegio Oficial de Peritos e Ingenieros Técnicos Industriales de Granada, la reglamentación, desarrollo, e interpretación de éste Estatuto y velar por su cumplimiento.

DISPOSICIÓN TRANSITORIA ÚNICA

Los expedientes disciplinarios que se hubiesen iniciado con anterioridad a la entrada en vigor de los presentes Estatutos seguirán tramitándose hasta su resolución conforme a la normativa anterior, sin perjuicio de la aplicación de estos Estatutos en todo lo que beneficie al expedientado.

DISPOSICIÓN DEROGATORIA ÚNICA

Queda derogado el Reglamento de Elecciones del Colegio Oficial de Peritos e Ingenieros Técnicos Industriales de Granada aprobado el 15 de octubre de 2003.

DISPOSICIÓN FINAL PRIMERA

En todo lo no previsto en los presentes Estatutos, será de aplicación lo prevenido en la Ley reguladora de los Colegios Profesionales de Andalucía, de 6 de noviembre de 2003, en la Ley 30/1992, de 26 de noviembre, de Régimen Jurídico de las Administraciones Públicas y del Procedimiento Administrativo Común; el Reglamento del procedimiento para el ejercicio de la potestad sancionadora y las demás disposiciones estatutarias y reglamentarias concordantes.

DISPOSICIÓN FINAL SEGUNDA

Los presentes Estatutos entrarán, previos los trámites determinados en el artículo 22 de la Ley 10/2003, de 6 de noviembre, de Colegios Profesionales de Andalucía, y su inscripción en el Registro de Colegios Profesionales de Andalucía, a los veinte días de su publicación en el Boletín Oficial de la Junta de Andalucía.

RESOLUCIÓN de 9 de marzo de 2009, de la Dirección General de la Función Pública, por la que se emplaza a los terceros interesados en los procedimientos abreviados núm. 132/2009 y núm. 224/2009 ante la Sala de lo Contencioso-Administrativo, Sección Tercera, del Tribunal Superior de Justicia de Andalucía, con sede en Granada.

En cumplimiento de lo ordenado por la Sala de lo Contencioso-Administrativo, Sección Tercera, comunicando la interposición de los recursos contencioso-administrativos número 132/2009 y número 224/2009, interpuestos por doña Belén Ruiz Amat contra la resolución desestimatoria presunta del recurso de alzada interpuesto frente al Acuerdo de la Comisión de Selección de 31 de octubre de 2007 de la Consejería de Justicia y Administración Pública de la Junta de Andalucía, por la que se publica la relación definitiva de aprobados en las pruebas selectivas de acceso libre al Cuerpo de Auxiliares Administrativos (D.1000), y a tenor de lo dispuesto en el artículo 49.1 de la Ley reguladora de la Jurisdicción Contencioso-Administrativa,

HE RESUELTO

Primero. Ordenar la remisión del expediente administrativo a la Sala de lo Contencioso-Administrativo, Sección Tercera, del Tribunal Superior de Justicia de Andalucía, con sede en Granada.

Segundo. Publicar la presente Resolución en el Boletín Oficial de la Junta de Andalucía y emplazar a cuantos resulten interesados para que puedan comparecer y personarse en autos ante la citada Sala, en el plazo de nueve días siguientes a la publicación de la presente Resolución.

Sevilla, 9 de marzo de 2009.- El Director General, Manuel de la Plata Rodríguez.

RESOLUCIÓN de 9 de marzo de 2009, de la Dirección General de la Función Pública, por la que se emplaza a los terceros interesados en el procedimiento abreviado núm. 251/2009 ante la Sala de lo Contencioso-Administrativo, Sección Primera, del Tribunal Superior de Justicia de Andalucía, con sede en Granada.

En cumplimiento de lo ordenado por la Sala de lo Contencioso-Administrativo, Sección Primera, comunicando la

interposición del recurso contencioso-administrativo número 251/2009, interpuesto por doña Marta de Angulo Pérez, Procuradora de los Tribunales y del Sindicato Andaluz de Funcionarios de la Junta de Andalucía, contra la Orden de 12 de diciembre de 2008, por la que se modifica parcialmente la relación de puestos de trabajo de la Administración General de la Junta de Andalucía correspondiente a la Consejería de Innovación, Ciencia y Empresa, y a tenor de lo dispuesto en el artículo 49.1 de la Ley reguladora de la Jurisdicción Contencioso-Administrativa,

HE RESUELTO

Primero. Ordenar la remisión del expediente administrativo a la Sala de lo Contencioso-Administrativo, Sección Primera, del Tribunal Superior de Justicia de Andalucía, con sede en Granada.

Segundo. Publicar la presente Resolución en el Boletín Oficial de la Junta de Andalucía y emplazar a cuantos resulten interesados para que puedan comparecer y personarse en autos ante la citada Sala, en el plazo de nueve días siguientes a la publicación de la presente Resolución.

Sevilla, 9 de marzo de 2009.- El Director General, Manuel de la Plata Rodríguez.

RESOLUCIÓN de 9 de marzo de 2009, de la Dirección General de la Función Pública, por la que se emplaza a los terceros interesados en el procedimiento abreviado núm. 2592/2008, ante la Sala de lo Contencioso-Administrativo, Sección Tercera, del Tribunal Superior de Justicia de Andalucía, con sede en Granada.

En cumplimiento de lo ordenado por la Sala de lo Contencioso-Administrativo, Sección Tercera, comunicando la interposición del recurso contencioso-administrativo número 2592/2008, interpuesto por doña Manuela Rico Sánchez, contra la Orden de 24 de abril de 2008, por la que se desestima el Recurso de Alzada interpuesto contra la lista definitiva de aprobados propuesta por la Comisión de Selección en las pruebas selectivas, por el sistema de acceso libre, para el ingreso en el Cuerpo de Auxiliares Administrativos D.1000, OEP 2005, convocadas mediante Orden de la Consejería de Justicia y Administración Pública de la Junta de Andalucía de 17 de mayo de 2005, así como contra la referida lista definitiva, y a tenor de lo dispuesto en el artículo 49.1 de la Ley reguladora de la Jurisdicción Contencioso-Administrativa,

HE RESUELTO

Primero. Ordenar la remisión del expediente administrativo a la Sala de lo Contencioso-Administrativo, Sección Tercera, del Tribunal Superior de Justicia de Andalucía, con sede en Granada.

Segundo. Publicar la presente Resolución en el Boletín Oficial de la Junta de Andalucía y emplazar a cuantos resulten interesados para que puedan comparecer y personarse en Autos ante la citada Sala, en el plazo de nueve días siguientes a la publicación de la presente Resolución.

Sevilla, 9 de marzo de 2009.- El Director General, Manuel de la Plata Rodríguez.

RESOLUCIÓN de 9 de marzo de 2009, de la Dirección General de la Función Pública, por la que se emplaza a los terceros interesados en el procedimiento abreviado núm. 2593/2008 ante la Sala de lo Contencioso-Administrativo, Sección Tercera, del Tribunal Superior de Justicia de Andalucía, con sede en Granada.

En cumplimiento de lo ordenado por la Sala de lo Contencioso-Administrativo, Sección Tercera, comunicando la interposición del recurso contencioso-administrativo número 2593/2008, interpuesto por doña Esther Vila Rey, contra la Orden de 11 de marzo de 2008, por la que se resuelve desestimar el recurso de alzada interpuesto contra el Acuerdo de la Comisión de Selección de 31 de octubre de 2007, por la que se publica la resolución definitiva de aprobados en las pruebas selectivas de acceso libre para ingreso en el Cuerpo de Auxiliares Administrativos (D.1000), dictada por el Secretario General para la Administración Pública de la Junta de Andalucía, y a tenor de lo dispuesto en el artículo 49.1 de la Ley reguladora de la Jurisdicción Contencioso-Administrativa,

HE RESUELTO

Primero. Ordenar la remisión del expediente administrativo a la Sala de lo Contencioso-Administrativo, Sección Tercera, del Tribunal Superior de Justicia de Andalucía, con sede en Granada.

Segundo. Publicar la presente Resolución en el Boletín Oficial de la Junta de Andalucía y emplazar a cuantos resulten interesados para que puedan comparecer y personarse en autos ante la citada Sala, en el plazo de nueve días siguientes a la publicación de la presente Resolución.

Sevilla, 9 de marzo de 2009.- El Director General, Manuel de la Plata Rodríguez.

RESOLUCIÓN de 9 de marzo de 2009, de la Dirección General de la Función Pública, por la que se emplaza a los terceros interesados en el procedimiento abreviado núm. 57/2009 ante el Juzgado de lo Contencioso-Administrativo núm. Once de Sevilla.

En cumplimiento de lo ordenado por el Juzgado de lo Contencioso-Administrativo núm. Once de Sevilla, comunicando la interposición del recurso contencioso-administrativo número 57/2009, interpuesto por doña Vicenta Ibáñez Macías, contra la Resolución de 22 de diciembre de 2008, de la Secretaría General para la Administración Pública, por la que se hace público el listado definitivo de aspirantes seleccionados en la categoría profesional de Diplomado en Enfermería (2020), correspondiente al proceso selectivo para el acceso a la condición de personal laboral fijo, por el sistema de concurso oposición, en las categorías profesionales del Grupo II, correspondientes a las Ofertas de Empleo Público de 2003, 2005 y 2006, y a tenor de lo dispuesto en el artículo 49.1 de la Ley reguladora de la Jurisdicción Contencioso-Administrativa,

HE RESUELTO

Primero. Ordenar la remisión del expediente administrativo al Juzgado de lo Contencioso-Administrativo núm. Once de Sevilla.

Segundo. Publicar la presente Resolución en el Boletín Oficial de la Junta de Andalucía y emplazar a cuantos resulten interesados para que puedan comparecer y personarse en autos ante el Juzgado de lo Contencioso-Administrativo

núm. Once de Sevilla, en el plazo de nueve días siguientes a la publicación de la presente Resolución.

Sevilla, 9 de marzo de 2009.- El Director General, Manuel de la Plata Rodríguez.

RESOLUCIÓN de 9 de marzo de 2009, de la Dirección General de la Función Pública, por la que se emplaza a los terceros interesados en el procedimiento abreviado núm. 754/2008 ante el Juzgado de lo Contencioso-Administrativo núm. Diez de Sevilla.

En cumplimiento de lo ordenado por el Juzgado de lo Contencioso-Administrativo núm. Diez de Sevilla, comunicando la interposición del recurso contencioso-administrativo número 754/2008, interpuesto por doña Cecilia Múgica Carretero frente a la impugnación de la desestimación presunta de la reclamación administrativa previa interpuesta con fechas 4 y 5 de diciembre de 2007, respectivamente, formulando demanda contra la Consejería de Salud de la Junta de Andalucía y contra la Consejería de Justicia y Administración Pública de la Junta de Andalucía, y a tenor de lo dispuesto en el artículo 49.1 de la Ley reguladora de la Jurisdicción Contencioso-Administrativa,

HE RESUELTO

Primero. Ordenar la remisión del expediente administrativo al Juzgado de lo Contencioso-Administrativo núm. Diez de Sevilla.

Segundo. Publicar la presente Resolución en el Boletín Oficial de la Junta de Andalucía y emplazar a cuantos resulten interesados para que puedan comparecer y personarse en autos ante el Juzgado de lo Contencioso-Administrativo núm. Diez de Sevilla, en el plazo de nueve días siguientes a la publicación de la presente Resolución.

Sevilla, 9 de marzo de 2009.- El Director General, Manuel de la Plata Rodríguez.

RESOLUCIÓN de 9 de marzo de 2009, de la Dirección General de la Función Pública, por la que se emplaza a los terceros interesados en el procedimiento abreviado núm. 231/2009, ante la Sala de lo Contencioso-Administrativo, Sección Tercera, del Tribunal Superior de Justicia de Andalucía con sede en Granada.

En cumplimiento de lo ordenado por la Sala de lo Contencioso-Administrativo, Sección Tercera, comunicando la interposición del recurso contencioso-administrativo número 231/2009, interpuesto por don Antonio Manuel Sánchez Aragón, contra la Orden de 2 de junio de 2008, por la que se desestima el recurso de alzada interpuesto contra el listado definitivo de aprobados en las pruebas selectivas, por el sistema de acceso libre, para el ingreso en el Cuerpo de Auxiliar Administrativo (D.1000), convocado por la Orden de 17 de mayo de 2005, de la Consejería de Justicia y Administración Pública, y a tenor de lo dispuesto en el artículo 49.1 de la Ley reguladora de la Jurisdicción Contencioso-Administrativa,

HE RESUELTO

Primero. Ordenar la remisión del expediente administrativo a la Sala de lo Contencioso-Administrativo, Sección Ter-

cera, del Tribunal Superior de Justicia de Andalucía con sede en Granada.

Segundo. Publicar la presente Resolución en el Boletín Oficial de la Junta de Andalucía y emplazar a cuantos resulten interesados para que puedan comparecer y personarse en autos ante la citada Sala, en el plazo de nueve días siguientes a la publicación de la presente Resolución.

Sevilla, 9 de marzo de 2009.- El Director General, Manuel de la Plata Rodríguez.

RESOLUCIÓN de 9 de marzo de 2009, de la Dirección General de la Función Pública, por la que se emplaza a los terceros interesados en el procedimiento abreviado núm. 135/2009 ante la Sala de lo Contencioso-Administrativo, Sección Tercera, del Tribunal Superior de Justicia de Andalucía, con sede en Granada.

En cumplimiento de lo ordenado por la Sala de lo Contencioso-Administrativo, Sección Tercera, comunicando la interposición del recurso contencioso-administrativo número 135/2009, interpuesto por doña Felisa Pastor Ruiz contra la resolución expresa dictada por el Secretario General para la Administración Pública, por delegación de la Consejería de Justicia y Administración Pública, de fecha de 31 de enero de 2008, por la que se desestima el recurso de alzada interpuesto contra el Acuerdo de la Comisión de Selección de 9 de octubre de 2007, en el que se publica la relación definitiva de aprobados en las pruebas selectivas para el ingreso en el Cuerpo General de Administrativos (C.1000), acceso libre, correspondiente a la OEP de 2005, y a tenor de lo dispuesto en el artículo 49.1 de la Ley reguladora de la Jurisdicción Contencioso-Administrativa,

HE RESUELTO

Primero. Ordenar la remisión del expediente administrativo a la Sala de lo Contencioso-Administrativo, Sección Tercera, del Tribunal Superior de Justicia de Andalucía, con sede en Granada.

Segundo. Publicar la presente Resolución en el Boletín Oficial de la Junta de Andalucía y emplazar a cuantos resulten interesados para que puedan comparecer y personarse en autos ante la citada Sala, en el plazo de nueve días siguientes a la publicación de la presente Resolución.

Sevilla, 9 de marzo de 2009.- El Director General, Manuel de la Plata Rodríguez.

CONSEJERÍA DE EMPLEO

RESOLUCIÓN de 26 de febrero de 2009, de la Secretaría General Técnica, por la que se emplaza a los terceros interesados en el recurso contencioso-administrativo, Procedimiento Ordinario núm. 1048/2008, ante la Sección Tercera de la Sala de lo Contencioso-Administrativo del Tribunal Superior de Justicia de Andalucía con sede en Sevilla.

En cumplimiento de lo requerido por la Sección Tercera de la Sala de lo Contencioso-Administrativo del Tribunal Superior de Justicia de Andalucía con sede en Sevilla, y en razón del recurso contencioso-administrativo Procedimiento Ordinario

número 1048/2008, interpuesto por don Miguel Ángel García López contra el Decreto 473/2008, de 14 de octubre, por el que se modifica parcialmente la Relación de Puestos de Trabajo de la Administración General de la Junta de Andalucía correspondiente al Servicio Andaluz de Empleo (BOJA núm. 216, de 30 de octubre de 2008),

R E S U E L V E

Ordenar la publicación de la presente Resolución en el Boletín Oficial de la Junta de Andalucía y, en relación con el recurso contencioso-administrativo Procedimiento Ordinario número 1048/2008, emplazar a cuantos resulten interesados para que puedan comparecer y personarse en autos ante la Sección Tercera de la Sala de lo Contencioso-Administrativo del Tribunal Superior de Justicia de Andalucía con sede en Sevilla, en el plazo de nueve días siguientes a la publicación de la Resolución, mediante Abogado y Procurador o sólo con Abogado con poder al efecto, y todo ello como trámite previo a la remisión del expediente administrativo, incorporándose al mismo las notificaciones para emplazamiento practicadas; haciéndoles saber que de personarse fuera del indicado plazo, se les tendrá por parte, sin que por ello deba retrotraerse ni interrumpirse el curso del procedimiento, y si no se personaren oportunamente continuará el procedimiento por sus trámites, sin que haya lugar a practicarles notificación de clase alguna.

Sevilla, 26 de febrero de 2009.- La Secretaria General Técnica, Lourdes Medina Varo.

RESOLUCIÓN de 6 de marzo de 2009, de la Secretaría General Técnica, por la que se emplaza a los terceros interesados en el recurso contencioso-administrativo, Procedimiento Abreviado núm. 43/2009, ante el Juzgado de lo Contencioso-Administrativo núm. Siete de Sevilla.

En cumplimiento de lo ordenado por el Juzgado de lo Contencioso-Administrativo núm. Siete de Sevilla, comunicando la interposición del recurso contencioso-administrativo Procedimiento Abreviado número 43/2009, interpuesto por don José Luis López de Ayala Lage contra la Resolución de 11 de noviembre de 2008 de la Consejería de Empleo, por la que se deniega abono de trienios,

R E S U E L V E

Ordenar la publicación de la presente Resolución en el Boletín Oficial de la Junta de Andalucía y, en relación con el recurso contencioso-administrativo Procedimiento Abreviado número 43/2009, emplazar a cuantos resulten interesados para que puedan comparecer y personarse en autos ante el Juzgado de lo Contencioso-Administrativo núm. Siete de Sevilla, en el plazo de nueve días siguientes a la publicación de la Resolución, mediante Abogado y Procurador o sólo con Abogado con poder al efecto, y todo ello como trámite previo a la remisión del expediente administrativo, incorporándose al mismo las notificaciones para emplazamiento practicadas; haciéndoles saber que de personarse fuera del indicado plazo, se les tendrá por parte, sin que por ello deba retrotraerse ni interrumpirse el curso del procedimiento, y si no se personaren oportunamente continuará el procedimiento por sus trámites, sin que haya lugar a practicarles notificación de clase alguna.

Sevilla, 6 de marzo de 2009.- La Secretaria General Técnica, Lourdes Medina Varo.

RESOLUCIÓN de 9 de marzo de 2009, de la Secretaría General Técnica, por la que se emplaza a los terceros interesados en el recurso contencioso-administrativo, Procedimiento Abreviado núm. 759/2008, ante el Juzgado de lo Contencioso-Administrativo núm. Cinco de Sevilla.

En cumplimiento de lo ordenado por el Juzgado de lo Contencioso-Administrativo número Cinco de Sevilla, comunicando la interposición del recurso contencioso-administrativo, Procedimiento Abreviado número 759/2008, interpuesto por José Antonio Lancharro Viejo, contra la Resolución de 14 de octubre de 2008 de la Secretaría General Técnica de la Consejería de Empleo, por la que se desestima la solicitud de abono de trienios devengados por antigüedad en la Administración,

R E S U E L V E

Ordenar la publicación de la presente Resolución en el Boletín Oficial de la Junta de Andalucía, y en relación con el recurso contencioso-administrativo, Procedimiento Abreviado número 759/2008, emplazar a cuantos resulten interesados para que puedan comparecer y personarse en Autos ante el Juzgado de lo Contencioso-Administrativo número Cinco de Sevilla, en el plazo de nueve días siguientes a la publicación de la Resolución, mediante Abogado y Procurador, o sólo con Abogado con poder al efecto, y todo ello como trámite previo a la remisión del expediente administrativo, incorporándose al mismo las notificaciones para emplazamiento practicadas; haciéndoles saber que de personarse fuera del indicado plazo, se les tendrá por parte, sin que por ello deba retrotraerse ni interrumpirse el curso del procedimiento, y si no se personaren oportunamente continuará el procedimiento por sus trámites, sin que haya lugar a practicarles notificación de clase alguna.

Sevilla, 9 de marzo de 2009.- La Secretaria General Técnica, Lourdes Medina Varo.

RESOLUCIÓN de 5 de marzo de 2009, de la Dirección General de Trabajo y Seguridad Social, por la que se ordena la inscripción, depósito y publicación del Convenio Colectivo que se cita.

Visto el texto del Convenio Colectivo de la Fundación Socio Laboral Andalucía (Cód. 7101492), recibido en esta Dirección General de Trabajo y Seguridad Social en fecha 12 de febrero de 2009, suscrito por la Representación de la Fundación Socio Laboral Andalucía y por la Representación Social de la Fundación Socio Laboral de Andalucía con fecha 6 de febrero de 2009 y de conformidad con lo dispuesto en el artículo 90.2 y 3 del Texto Refundido del Estatuto de los Trabajadores, Real Decreto 1040/81, de 22 de mayo, sobre Registro y Depósito de Convenios Colectivos de Trabajo, Real Decreto 4043/1982, de 29 de diciembre, sobre traspaso de competencias y Decreto del Presidente 10/2008, de 19 de abril de las Vicepresidencias y sobre reestructuración de Consejerías, Decreto del Presidente 13/2008, de 19 de abril por el que se designan los Consejeros y Consejeras de la Junta de Andalucía, esta Dirección General de Trabajo y Seguridad Social,

R E S U E L V E

Primero. Ordenar la inscripción del Convenio Colectivo en el Registro de Convenios Colectivos de Trabajo de ámbito interprovincial con notificación a la Comisión Negociadora.

Segundo. Remitir un ejemplar del mencionado Convenio al Consejo Andaluz de Relaciones Laborales para su depósito.

Tercero. Disponer la publicación de dicho Convenio en el Boletín Oficial de la Junta de Andalucía.

Sevilla, 5 de marzo de 2009.- El Director General, Juan Márquez Contreras.

I CONVENIO COLECTIVO DE FUNDACIÓN SOCIO LABORAL ANDALUCÍA (FSLA)

CONVENIO COLECTIVO DE LA FUNDACIÓN SOCIO LABORAL ANDALUCÍA AÑOS 2007-2010

CAPÍTULO I

DISPOSICIONES GENERALES

Artículo 1. Ámbito funcional y territorial.

El presente Convenio Colectivo regula y establece las normas por las que han de regirse las condiciones de trabajo de todo el personal laboral que presta sus servicios en la Fundación Socio Laboral Andalucía (en adelante FSLA o la Fundación) dentro de la Comunidad Autónoma de Andalucía.

Artículo 2. Ámbito personal.

1. El presente Convenio Colectivo será de aplicación al personal laboral de la FSLA, entendiéndose como tal a todo trabajador/a fijo/a en plantilla o contratado temporalmente mediante cualquier figura contractual admitida por la legislación vigente, en los Servicios Centrales, en cualquiera de los Centros Provinciales de Asesoramiento de la FSLA o cualquier otro centro de trabajo de titularidad de la FSLA.

2. No obstante lo dispuesto en el apartado anterior, queda excluidos del ámbito de aplicación de este Convenio Colectivo el personal de alta dirección de la empresa.

Artículo 3. Normativa aplicable y supletoria.

En lo no previsto en el presente Convenio se estará a lo dispuesto en el Estatuto de los Trabajadores y demás normativa laboral de aplicación general. En atención a la actividad de la FSLA, también resultará de aplicación la normativa relacionada con la profesión de abogado y graduado social (o titulación equivalente que autorice a intervenir en la jurisdicción social) y, en particular, el Estatuto General de la Abogacía Española y el Código Deontológico de la Abogacía Española y demás disposiciones legales y reglamentarias vigentes, incluidas las normas colegiales.

Artículo 4. Absorción y compensación e indivisibilidad del Convenio.

Las condiciones establecidas en el vigente Convenio tienen la consideración de mínimos, por lo que deben respetarse las mejoras y condiciones más beneficiosas que existan en acuerdos entre trabajadores/as y empresa a la entrada de la vigencia del presente Convenio.

Artículo 5. Ámbito temporal.

1. El presente Convenio entrará en vigor el día de su firma, sin perjuicio de la fecha de su publicación en el Boletín Oficial de la Junta de Andalucía.

2. Los efectos económicos se aplicarán retroactivamente desde el 1 de enero de 2008 y se abonarán en el plazo de dos meses desde la firma del presente Convenio.

3. El período de vigencia del presente Convenio Colectivo es de cuatro años (2007, 2008, 2009 y 2010). Cumplida esta fecha, este Convenio se considerará tácitamente prorrogado por periodos anuales sucesivos hasta en tanto se negocie un nuevo Convenio.

4. Finalizada la vigencia de este convenio se entenderá denunciado por ambas partes. En el plazo máximo de 3 me-

ses a contar desde el 1 de enero de 2011, deberá constituirse la comisión negociadora del II Convenio de la FSLA.

5. Para el año 2009 se pacta que las tablas salariales referidas a Salario Base y Complemento de Nivel se incrementarán conforme al IPC real del año 2009. A tal efecto, desde el 1 de enero de 2009 se producirá un incremento del IPC previsto en los PGE, que será revisable una vez conocido el IPC real de dicho año, siempre que éste sea superior a aquél. Para el año 2010 se pacta un incremento del 3% sobre el salario base y el complemento de nivel, más el incremento de la masa total destinada al pago de la retribución variable en 20.000 euros.

Artículo 6. Vinculación a la totalidad.

Las condiciones pactadas en este Convenio constituyen un todo y, a efectos de su aplicación e interpretación, deberán ser consideradas global y conjuntamente.

En caso de que se declarase nula y/o sin efecto cualquiera de sus cláusulas por los órganos jurisdiccionales competentes, quedaría sin eficacia la misma, debiendo renegociarse el tenor de la misma.

Artículo 7. Comisión Paritaria de Interpretación, Vigilancia, Aplicación y Desarrollo del Convenio.

1. Para la interpretación y vigilancia del presente Convenio Colectivo se establece una Comisión Paritaria formada por cuatro miembros, dos en representación de los/as trabajadores/as y dos en representación de FSLA, los cuales podrán participar con un único asesor por cada parte con voz pero sin voto.

2. Son competencias de la Comisión Paritaria de Interpretación, Vigilancia, Aplicación y Desarrollo del Convenio las siguientes:

a) Interpretación de la totalidad del articulado o cláusulas de este convenio colectivo y desarrollo de sus contenidos.

b) Vigilancia en el cumplimiento de lo acordado en el mismo.

c) Adecuación del convenio a la normativa vigente en cada momento.

d) Mediar, conciliar o, en su caso y si así se pactara en cada supuesto concreto, arbitrar informando y dando solución a cuantas cuestiones y conflictos individuales o colectivos le sean sometidos por las partes.

e) Cualquier otra que por Ley, norma o acuerdo sea de su competencia.

3. La Comisión Paritaria de Interpretación, Vigilancia, Aplicación y Desarrollo del Convenio Colectivo deberá ser constituida en un máximo de 15 días naturales desde la firma del presente Convenio.

En la reunión constitutiva de la Comisión Paritaria se establecerá el programa de trabajo, las frecuencias de las reuniones y las demás condiciones para su funcionamiento.

Los acuerdos de la Comisión Paritaria requerirán el voto favorable de ambas representaciones, serán registrados en un acta y tendrán carácter vinculante para ambas partes.

En caso de discrepancia o desacuerdo en el seno de la Comisión Paritaria, cualquiera de las partes podrá instar la mediación o conciliación del SERCLA.

Artículo 8. Resolución Extrajudicial de Conflictos.

Cualquier conflicto colectivo, ya sea de carácter jurídico o de intereses, que se suscite en el ámbito de este Convenio Colectivo requerirá el previo conocimiento de la Comisión Paritaria, a quien se reconoce por las partes como instancia previa, en cuyo seno habrá de interpretarse la solución de dicho conflicto.

Transcurridos quince días sin adoptarse acuerdo alguno, la parte que haya presentado el conflicto colectivo promoverá la previa conciliación o mediación ante el Sistema Extrajudicial

de Conflictos Laborales de Andalucía (SERCLA) obligatoriamente. En consecuencia, cualquiera de las partes podrá solicitar la intervención de esta instancia conforme a las normas y procedimientos que regulan el SERCLA.

La intervención del SERCLA tendrá, en todo caso, carácter previo al ejercicio de medidas extrajudiciales de conflicto.

CAPÍTULO II

ORGANIZACIÓN DEL TRABAJO

Artículo 9. Organización del trabajo.

La organización del trabajo en los términos que establece la legislación vigente y este Convenio Colectivo corresponde a la Dirección de la Fundación, sin perjuicio de las facultades que se reconozcan a los Coordinadores de los Centros Provinciales de Asesoramiento y de los derechos reconocidos a los representantes de los/as trabajadores/as en el Estatuto de los Trabajadores y en el presente Convenio.

Serán criterios inspiradores de la organización del trabajo:

1. La mejora del rendimiento del servicio, mediante la adecuación de plantillas a las necesidades reales.

2. La participación de los/as trabajadores/as, a través de sus representantes legales, en la organización del trabajo se hará en los términos y con los contenidos que disponga la normativa legal vigente y el presente Convenio Colectivo.

3. La mejora de la calidad del empleo, buscando la profesionalización, la promoción y la formación del personal.

4. La racionalización y mejora de los procesos operativos.

5. La valoración de los puestos.

6. La evaluación del desempeño.

7. El establecimiento de las medidas necesarias, que permitan realizar el trabajo con las debidas garantías de salud y seguridad.

La consecución de estos fines se posibilita sobre la base de los principios de buena fe y diligencia de empresa y trabajadores/as.

Artículo 10. Movilidad Funcional.

1. Por necesidades del servicio, cuando concurren las causas señaladas en el artículo 39.2 del Estatuto de los Trabajadores, la Dirección de la FSLA podrá acordar por el tiempo imprescindible la movilidad funcional para la realización de funciones no correspondientes al grupo profesional, con las únicas limitaciones inherentes a las titulaciones académicas o a los conocimientos profesionales que se puedan requerir para el desempeño de las funciones correspondientes, recibiendo durante el período de tiempo que ejerza tales funciones la compensación económica correspondientes.

2. Con independencia del Grupo Profesional en el que se integra el/la trabajador/a y su nivel, entre los cometidos que el empleado se obliga a desarrollar, quedan incluidos todos aquéllos de carácter accesorio o complementario a sus tareas principales pero que sean necesarios e imprescindibles para el desempeño de éstas así como cuantos trabajos conexos o equivalentes le sean ordenados.

3. Si, por necesidades perentorias o imprevisibles de la actividad productiva, se precisara destinar a un/a trabajador/a a tareas correspondientes a un grupo inferior al suyo, sólo podrá hacerlo por el tiempo imprescindible, manteniéndole la retribución de su grupo de origen.

4. El cambio de funciones distintas de las pactadas no incluido en los supuestos previstos en este artículo requerirá el acuerdo de las partes o, en su defecto, el sometimiento a las reglas previstas para las modificaciones sustanciales de condiciones de trabajo o a las que a tal fin se hubieran establecido en convenio colectivo.

En todos los casos expresados anteriormente se dará cuenta por escrito al trabajador/a afectado/a y se informará previamente al Delegado de Personal o Comité de Empresa.

CAPÍTULO III

CLASIFICACIÓN PROFESIONAL

Artículo 11. Criterios generales.

El personal de la Fundación se clasificará en grupos profesionales en atención a la titulación ostentada y a las funciones que desarrolla, de conformidad con las definiciones que se detallan en los artículos siguientes.

La estructura profesional que se define tiene por objeto conseguir una organización racional y eficiente de los recursos humanos.

Artículo 12. Grupos profesionales y niveles.

El personal comprendido en el ámbito de aplicación del presente convenio se clasifica en los grupos profesionales siguientes, subdivididos en niveles:

Grupo I: Personal Titulado Superior.

- Titulado Superior 1.
- Titulado Superior 2.
- Titulado Superior 3.

Grupo II: Personal Titulado Medio.

- Titulado de Grado Medio 1.
- Titulado de Grado Medio 2.

Grupo III: Personal de Administración.

- Administrativo 1.
- Administrativo 2.

Artículo 13. Características de los grupos profesionales y niveles.

A título enunciativo y no limitativo se enumeran funciones o actividades a desarrollar por el personal y que serán las siguientes:

- Grupo I. Personal Titulado Superior:

Integran este grupo los empleados que se hallan en posesión del título académico de grado superior homologado oficialmente y que están vinculados laboralmente a la empresa en razón del título que poseen, para ejercer las funciones específicas a que dicho título les habilita o aquellas misiones que les sean atribuidas.

Específicamente, se hayan integrados en el presente Grupo Profesional los abogados de la Fundación, que ejercerán sus funciones en los órdenes jurisdiccionales para los que sean requeridos por parte de la Dirección de la Fundación. Los abogados prestarán sus servicios en régimen de dedicación exclusiva, salvo que se establezca lo contrario en su contrato de trabajo. Por tanto, estos/as trabajadores/as no podrán ejercer la profesión de abogado por cuenta propia, ni podrán celebrar otros contratos de trabajo con otros despachos o con otras entidades, públicas o privadas. El 10% del salario base fijado para este Grupo Profesional se destina a la compensación por la exclusividad.

Los niveles, sin carácter de grupo o categoría profesional, que integran el Grupo Profesional del Personal Titulado Superior serán:

- Titulado Superior 1. Nivel de acceso, sin experiencia. Estarán incluidos aquellos/as trabajadores/as de nueva contratación, que careciendo de experiencia y preparación específica, se incorporen para desempeñar las tareas propias de iniciación y adaptación. Transcurrido el tiempo de permanencia en este grupo profesional, que en ningún caso podrá superar el plazo de 5 años, la adscripción posterior que en su caso proceda se realizará al nivel Titulado Superior 2.

- Titulado Superior 2. Nivel intermedio, experiencia mínima 5 años. Transcurrido el tiempo de permanencia en este grupo profesional, que en ningún caso podrá superar el plazo de 5 años, la adscripción posterior que en su caso proceda se realizará al nivel Titulado Superior 3.

- Titulado Superior 3. Nivel superior, experiencia mínima 10 años.

- Grupo II. Personal Titulado Medio:

Integran este grupo los empleados que se hallan en posesión del título académico de grado medio homologado oficialmente y que están vinculados laboralmente a la empresa en razón del título que poseen, para ejercer funciones específicas a que dicho título les habilita o aquellas misiones que les sean atribuidas.

Específicamente, se hallarán integrados en el presente Grupo Profesional los graduados sociales (o trabajadores/as con titulación equivalente que les autorice a intervenir en la jurisdicción social) de la Fundación. Los graduados sociales (o equivalentes) prestarán sus servicios en régimen de dedicación exclusiva, salvo que se establezca lo contrario en contrato de trabajo. Por tanto, estos/as trabajadores/as no podrán ejercer la profesión de graduado social (o equivalente) por cuenta propia ni podrán celebrar otros contratos de trabajo con otros despachos o con otras entidades, públicas o privadas. El 10% del salario base fijado para este Grupo Profesional se destina a la compensación por la exclusividad.

Los niveles sin carácter de grupo o categoría profesional, que integran el Grupo Profesional del Personal Titulado Medio serán:

- Titulado de Grado Medio 1. Nivel de Acceso. Estarán incluidos aquellos/as trabajadores/as de nueva contratación, que careciendo de experiencia y preparación específica, se incorporen para desempeñar las tareas propias de iniciación y adaptación. Transcurrido el tiempo de permanencia en este grupo profesional, que en ningún caso podrá superar el plazo de 5 años, la adscripción posterior que, en su caso, proceda se realizará al nivel Titulado de Grado Medio 2.

- Titulado de Grado Medio 2. Experiencia mínima 5 años.

- Grupo III Personal de Administración:

Integran este grupo los empleados que hallándose en posesión de formación suficiente para el desarrollo de su trabajo realice las tareas propias de secretariado, telefonista, recepcionista, envío, recogida y reparto de correspondencia, fotocopias, compra y recogida de material de oficina, cobros y demás labores preparatorias o complementarias a la realización de sus funciones administrativas, archivo documental, etc.

Asimismo, dichos empleados podrán realizar aquellos trabajos administrativos necesarios para el normal desarrollo de la actividad de la FSLA, como la llevanza de la agenda de procedimientos, altas/bajas de clientes, facturación, etc.

Los niveles, sin carácter de grupo o categoría profesional, que integran el Grupo Profesional del Personal de Administración serán:

- Administrativo 1. Nivel de acceso, sin experiencia. Estarán incluidos aquellos/as trabajadores/as de nueva contratación, que careciendo de experiencia y preparación específica, se incorporen para desempeñar las tareas propias de iniciación y adaptación. Transcurrido el tiempo de permanencia en este grupo profesional, que en ningún caso podrá superar el plazo de 3 años, la adscripción posterior que en su caso proceda se realizará al nivel Administrativo 2.

- Administrativo 2. Nivel intermedio, experiencia mínima 3 años.

Las antiguas categorías profesionales de Jefe de Administración y Secretariado desaparecen a la entrada en vigor del presente convenio, sin perjuicio de mantener ad personam dichas categorías para los/as trabajadores/as que tuvieran la misma a la entrada en vigor del presente convenio, en cuyo caso se aplicarán las retribuciones contenidas en las tablas anexas.

CAPÍTULO IV

FORMACIÓN PROFESIONAL

Artículo 14. Principios generales.

De conformidad con lo que establece el artículo 23 del Estatuto de los Trabajadores, y al objeto de facilitar la formación del personal que presta sus servicios para la Fundación, los/as trabajadores/as tendrán derecho a ver facilitada la realización de estudios, jornadas, congresos, etc., para la obtención de una mayor formación y especialización en las áreas propias de su desempeño profesional, así como la realización de cursos de perfeccionamiento organizados por la propia Fundación o en colaboración con terceras entidades.

En cualquier caso, las solicitudes de asistencias a las referidas jornadas, congresos o cursos se supeditarán a la previa autorización de la Dirección de la Fundación, en atención a las necesidades organizativas, favoreciéndose en todo momento la participación y alternancia de los/as trabajadores/as que soliciten su participación.

Artículo 15. Objetivos.

La formación profesional buscará atender, entre otros, los siguientes objetivos:

1. La adaptación al puesto de trabajo y a sus modificaciones.
2. La especialización dentro del propio trabajo.
3. La ampliación de los conocimientos de los/as trabajadores/as aplicables a las actividades, disciplinas y materias sobre las que se desarrolla su prestación de servicios.

Artículo 16. Comisión de formación.

Se constituirá una Comisión Paritaria de Formación Continuada en el ámbito del presente Convenio, compuesta por dos representantes de la representación sindical y dos de la Fundación.

Esta Comisión tendrá las siguientes competencias:

1. Establecer los criterios orientativos para la elaboración de los planes de formación correspondientes a este ámbito, prioridades de las iniciativas de formación que cabe desempeñar en el ámbito de actividad de la Fundación, orientación respecto de los colectivos de trabajadores/as destinatarios/as de las acciones formativas, criterios que faciliten la vinculación de la formación continuada con el sistema de clasificación profesional.
2. Proponer la realización de estudios para la detección de las necesidades formativas.
3. Promover la formación continuada entre la Fundación y los/as trabajadores/as.
4. Realizar el seguimiento y evaluación de la formación continuada impartida en su ámbito.

La Comisión Paritaria de Formación Continuada elaborará su propio reglamento de funcionamiento.

CAPÍTULO V

CONTRATACIÓN

Artículo 17. Contratación indefinida.

Para dar cumplimiento al compromiso de la Fundación de promover la estabilidad en el empleo de los/as trabajadores/as incluidos en el ámbito personal de este convenio, la modalidad de contratación habitual para cubrir las necesidades estructurales de plantilla en cada uno de los Centros de Trabajo de la Fundación será el contrato indefinido, ya sea a tiempo completo o a tiempo parcial, sin perjuicio del uso que la Fundación podrá hacer de cualquier otra modalidad contractual admitida en Derecho.

Artículo 18. Contrato por obra o servicio determinado.

Es aquel que se concierta para la realización de un servicio determinado con autonomía y sustantividad propia dentro de la empresa y cuya duración, aunque limitada en el tiempo es, en principio, de duración incierta.

Deberá especificar suficientemente el servicio que constituye su objeto.

Artículo 19. Contrato eventual por circunstancias de la producción.

Será personal eventual aquel que ha sido contratado por las empresas con ocasión de prestar servicios para atender las exigencias circunstanciales del mercado, acumulación de tareas o exceso de pedido, aún tratándose de la actividad normal de la empresa. La duración del mismo será la regulada en el Estatuto de los Trabajadores y normas complementarias.

Artículo 20. Contrato de trabajo en prácticas.

La duración de estos contratos no podrá ser superior a dos años, pudiendo concertarse por un periodo inicial de seis meses y sucesivas prórrogas que, como mínimo, deberán tener esa misma duración.

La retribución del/la trabajador/a en prácticas no podrá ser inferior al 60 y al 75% del salario fijado en el presente convenio para un/a trabajador/a del nivel 1 del Grupo Profesional correspondiente, durante el primero y el segundo año de vigencia del contrato, respectivamente.

En lo no previsto en el presente Convenio se estará a lo dispuesto en el art. 11 del Estatuto de los Trabajadores, que regula este tipo de contratos.

Artículo 21. Período de prueba.

Podrá concertarse por escrito un periodo de prueba, con los efectos jurídicos prevenidos en el artículo 14 del Estatuto de los Trabajadores, y con la siguiente duración: Titulados de Grado Medio y Superior, seis meses. Resto de categorías, dos meses.

La situación de maternidad o incapacidad temporal del/la trabajador/a, o cualquier otra causa de suspensión del contrato, interrumpirá el cómputo del periodo de prueba, salvo pacto escrito en contrario.

Artículo 22. Baja voluntaria del trabajador.

En caso de que un/a trabajador/a cause baja voluntaria, éste/a vendrá obligado/a a comunicar por escrito a la Dirección de la Fundación su decisión con un mínimo de 15 días de antelación para el Grupo de Administrativos, y un mes para los Grupos Profesionales de Titulados Superiores y Titulados de Grado Medio. Si no realizase el preaviso, se podrá deducir de su liquidación un número de días de salario igual a los que haya incumplido respecto al plazo de comunicación establecido.

CAPÍTULO VI

TIEMPO DE TRABAJO

Artículo 23. Jornada laboral.

Los criterios generales y definición de la jornada laboral son los siguientes:

- a) La jornada laboral anual será de 1.561 horas, distribuida en un promedio de 35 horas semanales.
- b) La distribución de la jornada será con carácter general de lunes a jueves en horario de mañana y tarde y los viernes en jornada intensiva.

Se establece una jornada intensiva desde el 1 de junio al 30 de septiembre. Sin perjuicio de lo anterior, en los periodos comprendidos entre el 1 de junio y el 15 de junio, así como en el comprendido entre el 16 de septiembre y el 30 de septiembre, el 50% de la plantilla disfrutará de la jornada intensiva antes indicada y el otro 50% en jornada de mañana y tarde.

Igualmente, se establece una jornada intensiva en el periodo de Navidad, Semana Santa y en la feria local según la localidad donde esté ubicado el centro de trabajo. En el periodo de Navidad, la jornada intensiva será desde el lunes de la semana de Navidad hasta el día 6 de enero.

Los horarios se fijarán anualmente en el calendario laboral, conforme establece el artículo 24 del presente Convenio.

c) Los abogados y graduados sociales (o equivalentes) realizarán su jornada en régimen de flexibilidad horaria, en atención a las necesidades inherentes al ejercicio de su función de asesoramiento y defensa de clientes, al ser consustancial a su prestación de servicios. Los excesos de jornada se compensarán siempre con descansos.

d) Podrá establecerse una distribución irregular de la jornada de trabajo, de forma que ésta se incremente en aquellos periodos de máxima actividad en la Fundación y disminuya en aquellos otros en que sea conveniente.

A efectos de la distribución irregular de la jornada, únicamente deberá respetarse, en todo caso, el descanso de 12 horas entre jornada y jornada.

Todos los horarios que se puedan establecer garantizarán la cobertura del servicio.

En todo caso, la distribución de la jornada de trabajo deberá hacerse de tal manera que se asegure el servicio a los clientes y el cumplimiento de los plazos procesales.

Artículo 24. Calendario laboral.

La Dirección de la Fundación, en el último mes de cada año, elaborará el calendario laboral para el año siguiente. Dicho calendario deberá incluir las fiestas locales y las fechas hábiles para el disfrute de las vacaciones, así como la fijación de los descansos y el sistema de horarios.

Artículo 25. Vacaciones.

Se reconoce a todo el personal afectado por el presente Convenio el derecho a disfrutar de un período anual de vacaciones de 25 días laborables o de la parte proporcional correspondiente al período de prestación de servicios si fuera inferior al año, no sustituible por compensación económica. El periodo de disfrute se fijará de común acuerdo entre las partes, durante los meses de julio a septiembre inclusive, aunque dando preferencia a su disfrute en el mes de agosto, en atención a la menor actividad de Juzgados y Tribunales de Justicia, siendo posible el fraccionamiento en dos partes, sin que ninguna de éstas sea inferior a cinco días consecutivos laborables.

De los 25 días de vacaciones, dos corresponderán obligatoriamente a los días 24 y 31 de diciembre.

Además, el 50% de la plantilla disfrutará de descanso la semana correspondiente a la Navidad y el otro 50% los disfrutará la semana correspondiente al año nuevo. Dicho disfrute será rotativo entre el personal, sin perjuicio de lo dispuesto en el artículo 23.a).

A los efectos del presente Capítulo, se entiende por días laborables los lunes a viernes.

Las vacaciones se disfrutarán, obligatoriamente, en el año natural, salvo en el supuesto de incapacidad temporal derivada del embarazo, el parto o la lactancia natural, de baja por maternidad, cuando esta situación coincida con el periodo vacacional, quedará interrumpido el mismo y podrán disfrutarse las vacaciones finalizado el periodo del permiso por maternidad, en los términos indicados en este artículo.

CAPÍTULO VII

PERMISOS, LICENCIAS, EXCEDENCIAS

Artículo 26. Licencias y permisos.

1. El/la trabajador/a, previa autorización y justificación, podrá ausentarse del trabajo con derecho a remuneración, por alguno de los motivos y por el tiempo siguiente:

a) Quince días naturales en caso de matrimonio.

b) Dos días por nacimiento de hijo y por el fallecimiento, accidente o enfermedad graves de parientes hasta el segundo grado de consanguinidad o afinidad. Dos días en los supuestos de intervención quirúrgica sin hospitalización que precise reposo domiciliario de parientes hasta el segundo grado de consanguinidad o afinidad. Cuando con tal motivo el/la trabajador/la necesite hacer un desplazamiento fuera de la provincia donde trabaje, el plazo será de cuatro días.

c) Un día por traslado de domicilio habitual.

d) Por el tiempo indispensable, para el cumplimiento de un deber inexcusable de carácter público y personal, comprendido el ejercicio del sufragio activo. Cuando conste en una norma legal un período determinado, se estará a lo que disponga en cuanto a duración de la ausencia y a su compensación económica.

Cuando el cumplimiento del deber antes referido suponga la imposibilidad de la prestación del trabajo debido en más del 20% de las horas laborales en un período de tres meses, podrá la Empresa pasar al trabajador/a a la situación de excedencia forzosa en los términos regulados legalmente.

En el supuesto en que el/la trabajador/a, por cumplimiento del deber o desempeño del cargo, perciba una indemnización, se descontará el importe de la misma del salario a que tuviera derecho en la Empresa.

e) Para realizar funciones sindicales o de representación del personal en los términos establecidos legalmente.

f) Por el tiempo indispensable para la realización de exámenes prenatales y técnicas de preparación al parto que deba de realizarse dentro de la jornada de trabajo.

g) Dos días de asuntos propios, que no podrán ser acumulados a las vacaciones anuales y que no afectarán a la jornada anual máxima.

h) Por el tiempo indispensable para la asistencia al médico por motivos de salud del trabajador/a o de un hijo/a, siempre que se acredite la urgencia y la imposibilidad de acudir al médico en horario no laborable. En cualquier caso, deberá justificarse debidamente la asistencia al médico.

2. Las trabajadoras, por lactancia de un hijo menor de nueve meses, tendrán derecho a una hora de ausencia del trabajo, que podrán dividir en dos fracciones. La duración del permiso se incrementará proporcionalmente en los casos de parto múltiple.

La mujer, por su voluntad, podrá sustituir este derecho por una reducción de su jornada en media hora con la misma finalidad o acumulado en jornadas completas en los términos previstos en el acuerdo a que se llegue con la Empresa.

Este permiso podrá ser disfrutado indistintamente por la madre o el padre en caso de que ambos trabajen.

3. En los casos de nacimientos de hijos prematuros o que, por cualquier causa, deban permanecer hospitalizados a continuación del parto, la madre o el padre tendrán derecho a ausentarse del trabajo durante una hora. Asimismo tendrán derecho a reducir su jornada de trabajo hasta un máximo de dos horas, con la disminución proporcional del salario.

4. Quien por razones de guarda legal tenga a su cuidado directo algún menor de ocho años o a una persona con discapacidad física, psíquica o sensorial, que no desempeñe una actividad retribuida, tendrá derecho a una reducción de la jornada de trabajo, con la disminución proporcional del salario entre, al menos, un octavo y un máximo de la mitad de la duración de aquélla.

Tendrá el mismo derecho quien precise encargarse del cuidado directo de un familiar, hasta el segundo grado de consanguinidad o afinidad, que por razones de edad, accidente o enfermedad no pueda valerse por sí mismo, y que no desempeñe actividad retribuida.

La reducción de jornada contemplada en el presente apartado constituye un derecho individual de los trabajado-

res, hombres y mujeres. No obstante, si dos o más trabajadores/as de la misma Empresa generasen este derecho por el mismo sujeto causante, el empresario podrá limitar su ejercicio simultáneo por razones justificadas de funcionamiento en la Empresa.

5. La trabajadora víctima de violencia de género tendrá derecho, para hacer efectiva su protección o su derecho a la asistencia integral, a la reducción de la jornada de trabajo con disminución proporcional del salario o a la reordenación del tiempo de trabajo, a través de la adaptación del horario, de la aplicación del horario flexible o de otras formas de ordenación del tiempo de trabajo que se utilicen en la Empresa.

6. Cualquier trabajador/a que lo solicite tendrá derecho a la concesión de un permiso no remunerado de un mes en el año natural. Por tanto, el presente derecho sólo podrá ejercitarse por un plazo fijo de un mes, sin que éste pueda fraccionarse, acortarse o ampliarse.

Para la concesión del referido permiso, se tendrán en cuenta los criterios organizativos de la Fundación, que podrá denegar el derecho en aquellos casos en que su disfrute pueda ocasionar perjuicios organizativos relevantes. Si la solicitud de permiso no remunerado fuera debido a causas graves e inminentes, los criterios organizativos que puedan justificar la denegación del permiso exigirán un perjuicio de mayor relevancia.

Una vez ejercitado el referido derecho, sólo podrá reiterarse su solicitud transcurrido dos años desde el final de su disfrute.

Terminado el mes de permiso, el reingreso será inmediato.

Artículo 27. Excedencias voluntarias.

1. Los/as trabajadores/as con al menos un año de antigüedad en la Empresa tienen derecho a que se le reconozca la posibilidad de situarse en excedencia voluntaria por un período no menor a cuatro meses y no mayor a cinco años, sin que este período se le compute a efectos de antigüedad.

2. Este derecho sólo podrá ser ejercitado otra vez por el/la mismo/a trabajador/a si han transcurrido cuatro años desde el final de la excedencia anterior.

3. Los/as trabajadores/as tendrán derecho a un período de excedencia, de duración no superior a tres años para atender al cuidado de cada hijo, tanto cuando lo sea por naturaleza, como por adopción, o en los supuestos de acogimiento, tanto permanente como preadoptivo, aunque éstos sean provisionales, a contar desde la fecha de nacimiento o, en su caso, de la resolución judicial o administrativa.

4. También tendrán derecho a un período de excedencia, de duración no superior a dos años, los/as trabajadores/as para atender al cuidado de un familiar hasta el segundo grado de consanguinidad o afinidad, que por razones de edad, accidente, enfermedad o discapacidad no pueda valerse por sí mismo, y no desempeñe actividad retribuida.

5. Las trabajadoras víctimas de violencia de género tendrán derecho, para hacer efectiva su protección o su derecho a la asistencia social integrada, a un período de excedencia por una duración inicial que no podrá exceder de seis meses, salvo que de las actuaciones de tutela judicial resultase que la efectividad de su derecho de protección requiriese la continuidad de este período de excedencia.

6. La excedencia contemplada en el presente apartado, cuyo período de duración podrá disfrutarse de forma fraccionada, constituye un derecho individual de los trabajadores, hombres o mujeres. No obstante, si dos o más trabajadores/as de la misma empresa generasen este derecho por el mismo sujeto causante, la Dirección podrá limitar su ejercicio simultáneo por razones justificadas de funcionamiento en la Empresa.

7. Las excedencias reguladas en el presente artículo deberán ser solicitadas con al menos quince días a la fecha del comienzo del disfrute.

Artículo 28. Excedencias forzosas.

Tendrán derecho a la excedencia forzosa los/as trabajadores/as de FSLA en los que concurran las siguientes circunstancias:

a) Cuando fueran nombrados o elegidos para cargo público de carácter representativo que imposibilite la asistencia al trabajo. A este efecto, se entenderá por cargo público de carácter representativo la elección como Diputado o Senador de las Cortes Generales, Diputado de Asambleas Autonómicas y Concejal de Ayuntamientos, o tener el nombramiento para cargo público dentro de las Administraciones del Estado, Comunitaria, Municipal o Internacional.

b) Cuando fueren nombrados para el desempeño de cargos de especial responsabilidad o confianza políticos en la estructura de partidos políticos con representación parlamentaria o sindicatos representativos, conforme establece la legislación laboral, siempre que exija plena dedicación.

La excedencia forzosa dará derecho a la conservación del puesto de trabajo y al cómputo de la antigüedad durante su vigencia.

El reingreso en el servicio activo deberá solicitarse en el plazo de un mes desde que cesó la situación que motivó la excedencia. En todo caso, los excedentes forzados deberán efectuar el reingreso para poder solicitar, en su caso, la excedencia voluntaria.

Artículo 29. Otras causas de suspensión del contrato de trabajo.

Además de lo dispuesto en los artículos precedentes, el contrato de trabajo podrá suspenderse por las causas y con los efectos previstos en los artículos 45 a 48 del Estatuto de los Trabajadores.

CAPÍTULO VIII

RETRIBUCIONES

Artículo 30. Conceptos retributivos.

Las retribuciones del personal de FSLA se ajustarán a los siguientes conceptos retributivos:

1. Retribuciones fijas.
 - 1.1. Salario base.
 - 1.2. Antigüedad.
 - 1.3. Pagas extraordinarias.
 - 1.4. Complemento de nivel.
 - 1.5. Complemento personal transitorio.
 - 1.6. Complemento de coordinación.

2. Retribución variable.

A fin de adecuar la estructura salarial vigente en la FSLA al contenido del presente Convenio y con efectos desde la firma del presente, se procederá a reordenar la nómina de los/as trabajadores/as que presten sus servicios con anterioridad a la entrada en vigor del presente Convenio.

Consecuentemente, los/as trabajadores/as que vinieran percibiendo complementos que no se recogen en la presente estructura retributiva dejarán de percibirlo, aunque su cuantía se integrará, con carácter prioritario en el nuevo salario base si así fuera posible, subsidiariamente en el complemento de nivel, complemento de coordinación o, en último extremo, en el complemento personal transitorio.

Los/as trabajadores/as contratados/as con anterioridad a la aplicación del presente Convenio mantendrán el nivel retributivo salarial fijo que por todos los conceptos venían percibiendo si su nivel retributivo fuera superior a los niveles mínimos establecidos en el presente Convenio. Si por el contrario fuera inferior, entonces se aplicarán los niveles retributi-

vos mínimos previstos en la tabla salarial fijada en el convenio colectivo.

Artículo 31. Retribuciones fijas.

1. Las retribuciones fijas anuales se percibirán distribuidas en doce mensualidades, siendo prorrateadas mensualmente las pagas extraordinarias de julio y diciembre, salvo pacto en contrario en el contrato de trabajo.

Serán retribuciones fijas las siguientes:

1.1. Salario base. Es la parte de la retribución del trabajador/a por unidad de tiempo y será la misma cantidad dentro de cada grupo profesional conforme a lo establecido en el Anexo 1 del presente Convenio.

1.2. Antigüedad. Los/as trabajadores/as tendrán derecho a percibir un complemento salarial lineal por cada tres años de servicio en la empresa, que asciende a la cantidad del 5% del salario base vigente tras la entrada en vigor del presente convenio por cada trienio, con un tope de cinco trienios. Los trienios se comenzarán a abonar en el mes en que se devenguen.

Aquellos/as trabajadores/as que a 31.12.2010 vengan percibiendo un porcentaje superior al 25%, conservarán este porcentaje, si bien, el exceso hasta el porcentaje consolidado que deviene de su antigüedad reconocida a 31-12-2020 se transformará en un complemento fijo denominado antigüedad consolidada, con carácter ad personam, no compensable, ni revisable, ni absorbible.

1.3. Pagas extraordinarias. Se establece el abono de dos pagas extraordinarias, de carácter anual. Una Paga de Verano, que se percibirá el día 30 de junio y, la Paga de Navidad, que se abonará el día 22 de diciembre. Dichas pagas estarán integradas por el salario base, la antigüedad, la antigüedad consolidada y el complemento de nivel que devenguen cada uno de los/as trabajadores/as y se prorratearán, como regla general, mensualmente.

1.4. Complemento de nivel. Es aquel complemento que perciben los/as trabajadores/as por razón de su experiencia profesional y capacitación y en relación con los niveles definidos en el artículo 12.

1.5. Complemento Personal Transitorio. A los/as trabajadores/as que sufran teóricamente una disminución en sus retribuciones brutas anuales con la entrada en vigor del presente Convenio Colectivo, se les respetará su retribución bruta anual mediante el abono de un complemento personal transitorio para subsanar la disminución retributiva.

Este complemento personal transitorio resultará compensable y absorbible con los incrementos salariales que se pacten año a año en la cuantía del 50% para las subidas ordinarias y el 100% de las subidas extraordinarias, comenzado a aplicarse la absorción y compensación para el año 2010, pues para el año 2009 se garantiza para todos los/as trabajadores/as la subida pactada en el artículo 5.5 de este Convenio.

La cuantía del complemento personal transitorio resultará de restar a la retribución bruta anual percibida por el/la trabajador/a con anterioridad a la entrada en vigor del presente Convenio, la retribución bruta anual pactada en el presente. Para llevar a cabo dicho cálculo, la retribución bruta anual anterior integrará todas las percepciones salariales o extrasalariales percibidas por el/la trabajador/a, excluidas aquellas que tuvieran por objetivo pagar la coordinación de los Centros Provinciales de Asesoramiento. La retribución bruta anual pactada en el presente convenio integrará el salario base, la antigüedad, el complemento de nivel y cualquier otro que pueda pactarse individualmente con los/as trabajadores/as, excluyéndose igualmente el complemento de coordinación.

1.6. Complemento de coordinación. El complemento de coordinación retribuye la especial responsabilidad del puesto de libre designación de coordinador/a.

Como puesto de libre designación, la Fundación podrá libremente designar a la persona que ocupará dicho puesto y,

asimismo, podrá removerlo del puesto sin necesidad de justificar la causa. El/la trabajador/a no tendrá derecho a ninguna indemnización por el cese.

La cuantía del complemento de coordinación será decidida por la Fundación.

Artículo 32. Retribución variable.

Es aquella retribución que tiene por objeto retribuir al personal por la consecución de los objetivos, cualitativos y cuantitativos, establecidos por la Fundación con carácter anual, una vez aprobados por la Dirección de la Fundación.

Los objetivos podrán venir referidos a la propia Fundación, al Centro Provincial de Asesoramiento al que se halla adscrito el/la trabajador/a y/o al propio empleado.

Anualmente la Dirección de la Fundación informará a cada trabajador/a del procedimiento de evaluación del desempeño y de los objetivos, con anterioridad al 30 de noviembre del año anterior a su devengo. Para el año 2009 los objetivos se fijarán y comunicarán antes del 28 de febrero de 2009.

Igualmente la Dirección comunicará los objetivos a la representación de los/as trabajadores/as.

El abono de la retribución variable se realizará en un único pago durante el primer cuatrimestre del año posterior a su devengo.

En el Anexo 1 se incluyen las retribuciones variables máximas que podrán percibir los/as trabajadores/as en atención al Grupo Profesional y a su nivel. En todo caso, la retribución variable total se distribuirá al 50% entre objetivos cumplidos por el conjunto de la Fundación o Centro Provincial de Asesoramiento correspondiente y objetivos cumplidos individualmente.

Asimismo, la consecución de los objetivos tendrá en cuenta el absentismo del trabajador/a durante el año de devengo, por lo que la retribución variable podrá minorarse o suprimirse en atención a dicho absentismo. El absentismo tendrá en cuenta cualquier causa de inasistencia al trabajo, salvo la incapacidad temporal por accidente de trabajo. La concreción de la influencia del absentismo en el cobro de la retribución variable se fijará anualmente por la Dirección de la FSLA.

Artículo 33. Gastos de desplazamiento y kilometraje.

Los/as trabajadores/as que, por necesidades de la Fundación, tengan que efectuar viajes y desplazamientos, y ésta no facilite los medios necesarios para sufragar los gastos derivados de dichos viajes o desplazamientos, percibirán por el concepto de dieta los siguientes importes máximos:

- Dieta completa: 26,50 euros.

- Media dieta: 13,20 euros.

Si los desplazamientos se efectúan en coche propio, en concepto de gastos por el uso propio del vehículo se abonará 0,19 euros por kilómetro.

En ambos casos, las cuantías se actualizarán en función de las cuantías que se fijen por el Gobierno exentas de tributación.

CAPÍTULO IX

RÉGIMEN ASISTENCIAL

Artículo 34. Compensación por incapacidad temporal.

En caso de incapacidad temporal, se complementará al personal la diferencia entre la prestación que por este concepto reciba de la Seguridad Social y el cien por cien de las retribuciones fijas que le correspondieran de estar trabajando normalmente.

No obstante lo anterior, los/as trabajadores/as que estén en situación de incapacidad temporal durante un periodo superior a 15 días e inferior a un mes, tendrán una pérdida en la retribución variable del 25%; en caso de que el periodo sea su-

perior a un mes e inferior a dos meses, la pérdida será del 50%; y, cuando sea superior a los dos meses, no recibirá retribución variable. A estos efectos, los periodos de incapacidad temporal comprendiendo en el año natural serán acumulables.

CAPÍTULO X

RÉGIMEN DISCIPLINARIO

Artículo 35. Faltas.

Los/as trabajadores/as podrán ser sancionados por la empresa, en virtud de incumplimiento laboral, con la graduación de faltas y sanciones que se establecen en este artículo.

Las faltas disciplinarias de los/as trabajadores/as, cometidas con ocasión de su trabajo, podrán ser leves, graves y muy graves.

a) Serán faltas leves:

1. La negligencia o descuido en el cumplimiento de las tareas encomendadas o en la tramitación de un asunto, siempre que no se haya producido un perjuicio para el cliente y/o a los bienes e intereses de la Fundación. En caso de producirse tal perjuicio, la falta será considerada grave o muy grave.

2. Hasta dos faltas de puntualidad, de entre diez y veinte minutos de retraso, al inicio de la jornada laboral, dentro de un mes natural, para aquellos/as trabajadores/as que no desarrollen su jornada laboral en régimen de flexibilidad horaria.

3. Abandonar el puesto de trabajo o el servicio hasta 15 minutos durante la jornada, sin que del mismo puedan derivarse riesgos para la salud y la integridad física.

4. No comunicar la ausencia justificada al trabajo, salvo que se pruebe la imposibilidad de haberlo hecho.

5. La falta de asistencia al trabajo de un día, sin causa justificada, dentro de un mes natural.

6. La falta de aseo y limpieza personal.

7. La falta de respeto a compañeros, superiores, personal a su cargo y clientes.

b) Serán faltas graves:

1. El incumplimiento o abandono de las normas y medidas establecidas de seguridad y salud en el trabajo, cuando del mismo puedan derivarse riesgos para la salud y la integridad física.

2. La simulación de enfermedad o accidente y no entregar el parte de baja oficial dentro de las cuarenta y ocho horas siguientes a la emisión del mismo, salvo que se pruebe la imposibilidad de hacerlo.

3. La falta de asistencia al trabajo de dos días, sin causa justificada, dentro de un mes natural.

4. La reincidencia en la comisión de faltas leves, aunque sean de distinta naturaleza, dentro de un mismo trimestre natural, cuando hayan mediado sanciones por las mismas.

5. El abuso de autoridad en el desempeño de funciones.

6. La falta de aseo y limpieza personal cuando afecte a la imagen ante el público, clientela, profesionales o a la convivencia.

7. El empleo de tiempo y materiales de la empresa en cuestiones ajenas o en beneficio propio.

c) Serán faltas muy graves:

1. La falta de asistencia al trabajo no justificada de más de dos días en un mes o más de cuatro días en un período de tres meses naturales.

2. La falsedad, la deslealtad, el fraude, el abuso de confianza y el hurto o robo, a compañeros de trabajo, a clientes o a la empresa, durante el desempeño de sus tareas o fuera de las mismas.

3. Realizar trabajos por cuenta propia o por cuenta ajena, estando en situación de incapacidad temporal, así como realizar manipulaciones o falsedades para prolongar dicha incapacidad.

4. Los malos tratos de palabra o de obra a compañeros, superiores, personal a su cargo y clientes.

5. La participación directa o indirecta en la comisión de un delito calificado como tal en las Leyes penales, en la prestación normal del trabajo.

6. El incumplimiento de la obligación de exclusividad.

7. Competencia desleal.

8. Exigir, pedir o aceptar remuneración de terceros con motivo del incumplimiento del pacto de dedicación exclusiva o debido a la competencia desleal.

9. Acoso sexual o por razón de sexo, según las definiciones dadas por la Ley Orgánica 3/2007, para la Igualdad Efectiva de Mujeres y Hombres.

10. La reincidencia en falta grave en el período de seis meses naturales, aunque sea de distinta naturaleza, siempre que hubiese mediado sanción.

11. Comunicar o difundir hechos, datos o información reservada de clientes, conocida con motivo u ocasión de su trabajo y el incumplimiento de los deberes de confidencialidad, secreto profesional y fidelidad.

Artículo 36. Sanciones.

Por falta leve:

- Amonestación escrita.

- Suspensión de empleo y sueldo hasta dos días.

Por falta grave:

- Suspensión de empleo y sueldo de tres a quince días.

Por falta muy grave:

- Suspensión de empleo y sueldo de dieciséis a sesenta días.

- Despido.

De toda sanción muy grave se dará copia a los/as Delegados/as de Personal o Comité de Empresa de los/as trabajadores/as, si los hubiere, en el plazo de cuarenta y ocho horas, a partir de la comunicación al trabajador/a.

Artículo 37. Prescripción.

Las faltas leves prescribirán a los 10 días, las faltas graves a los 20 días y las muy graves a los 60 días, a partir de la fecha en que la empresa tuvo conocimiento de su comisión y, en todo caso, a los seis meses de haberse cometido.

CAPÍTULO XI

DERECHOS SINDICALES

Artículo 38. Derechos sindicales.

Los Comités de Empresa y Delegados/as de Personal tendrán, entre otros, los siguientes derechos y funciones, además de los reseñados en el artículo 64 del Estatuto de los Trabajadores.

1. Ser informados, previamente, de todas las sanciones impuestas en su empresa por faltas muy graves.

2. Conocer, trimestralmente al menos, las estadísticas sobre el índice de absentismo y sus causas, los accidentes de trabajo y las enfermedades profesionales y sus consecuencias, los índices de siniestros, los estudios periódicos o especiales del medio ambiente laboral y los mecanismos de prevención que se utilizan.

3. De vigilancia en el cumplimiento de las normas vigentes en materia laboral, de Seguridad Social y ocupación y también el resto de pactos, condiciones y usos del empresario en vigor, formulando, si es necesario, las acciones legales pertinentes ante el empresario y los organismos o tribunales competentes.

4. De vigilancia y control de las condiciones de seguridad y salud en el ejercicio del trabajo en la empresa, con las particularidades que prevé en este sentido el artículo 19 del Estatuto de los Trabajadores.

Las garantías de los representantes del personal, Delegados de Personal o miembros del Comité de Empresa, serán las que recogen en el artículo 68 del vigente Estatuto de los Trabajadores.

La utilización del crédito tendrá dedicación preferente con la única limitación de la obligación de comunicar, previamente, su inicio y también la incorporación al trabajo en el momento de producirse.

Artículo 39. Igualdad de oportunidades.

Las partes firmantes del presente Convenio convienen en adoptar cuantas medidas tiendan a hacer efectivo en el ámbito de aplicación del mismo, el principio de igualdad entre hombre y mujer, en todos los aspectos del régimen de trabajo y singularmente en la contratación, jornada de trabajo, reglas comunes sobre categorías profesionales y ascensos, retribuciones y demás condiciones de trabajo, asumiendo el compromiso de evitar y corregir cualquier situación de agravio que pudiera producirse.

ANEXO I

TABLA DE RETRIBUCIONES ANUALES 2008

	SALARIO BASE	COMP. NIVEL
Titulado Superior 1	23.930 €	1.500 €
Titulado Superior 2	23.930 €	4.650 €
Titulado Superior 3	23.930 €	6.150 €
Titulado Medio 1	20.084 €	1.500 €
Titulado Medio 2	20.084 €	3.700 €
Jefe Administración	17.135 €	2.430 €
Secretariado	16.571 €	2.330 €
Administrativo 1	15.657 €	650 €
Administrativo 2	15.657 €	1.150 €

TABLA DE RETRIBUCIÓN VARIABLE 2009

	R. VARIABLE MÁXIMA
Titulado Superior 1	2.410 €
Titulado Superior 2	2.810 €
Titulado Superior 3	2.960 €
Titulado Medio 1	1.904 €
Titulado Medio 2	2.354 €
Jefe Administración	1.774 €
Secretariado	1.716 €
Administrativo 1	500 €
Administrativo 2	1.000 €

CONSEJERÍA DE AGRICULTURA Y PESCA

RESOLUCIÓN de 28 de enero de 2009, de la Delegación Provincial de Málaga, por la que se modifican las épocas de veda para la captura de la Chirla y la Coquina en el litoral de la provincia de Málaga.

El artículo 2 de la Orden de la Consejería de Agricultura y Pesca, de 25 de marzo de 2003 (BOJA núm. 65, de 4 de abril), por la que se establecen las tallas mínimas de captura y épocas de veda para los moluscos bivalvos y gasterópodos, faculta a los titulares de las Delegaciones Provinciales para reducir la época de veda hasta un mes, siempre que la época resultante quede incluida en el período establecido en dicha Orden.

En su virtud, y en uso de las facultades conferidas,

RESUELVO

Primero. Reducir el período de veda para la captura de Chirla (*Chamelea gallina*), estableciéndose el mismo desde el 1 al 31 de mayo, ambos inclusive.

Segundo. Reducir el período de veda para la captura de Coquina (*Donax trunculus*), estableciéndose el mismo desde el 1 al 31 de mayo, ambos inclusive.

Tercero. El ámbito de aplicación de la presente Resolución es única y exclusivamente el del litoral de la provincia de Málaga y durante el año 2009.

Cuarto. Sin perjuicio de lo anterior, para el resto de las especies de las zonas de producción del litoral de la provincia de Málaga, se mantienen los períodos de veda que figuran en el Cuadro General de Tallas Mínimas y Épocas de Veda que se establecen en el anexo de la Orden citada anteriormente.

Quinto. El incumplimiento de lo dispuesto en la presente Resolución será sancionado de acuerdo con lo establecido en la Ley 1/2002, de 4 de abril, de Ordenación, Fomento y Control de la Pesca Marítima, el Marisqueo y la Acuicultura Marina.

Sexto. La presente Resolución entrará en vigor el día siguiente al de su publicación en el Boletín Oficial de la Junta de Andalucía.

Málaga, 28 de enero de 2009.- El Delegado, Antonio Moreno Ferrer.

CONSEJERÍA DE MEDIO AMBIENTE

CORRECCIÓN de errores a la Orden de 9 de septiembre de 2008, por la que se acuerda la formulación de planes de mejora de la calidad del aire en determinadas zonas de Andalucía.

Advertido error en el texto de la citada Orden, publicada en el BOJA núm. 203, de 10 de octubre de 2008, se transcribe a continuación la oportuna rectificación:

Página 67; en el último párrafo del Preámbulo, donde dice: «En su virtud, en uso de las atribuciones que me han sido conferidas por el artículo 26.2 de la Ley 9/2007, de 22 de octubre, de la Administración de la Junta de Andalucía, y el Decreto 194/2008, de 6 de mayo, por el que se regula la Estructura Orgánica de la Consejería de Medio Ambiente, a propuesta de la Directora General de Cambio Climático y Medio Ambiente Urbano y del Director General de Prevención y Calidad Ambiental, y de conformidad con lo dispuesto en el artículo 53.1 de la Ley 7/2007, de 9 de julio, de Gestión Integrada de la Calidad Ambiental, así como en el artículo 6.1 del Reglamento de la Calidad del Aire, aprobado por Decreto 74/1996, de 20 de febrero.»

Debe decir: «En su virtud, en uso de las atribuciones que me han sido conferidas por el artículo 26.2 de la Ley 9/2007, de 22 de octubre, de la Administración de la Junta de Andalucía, y el Decreto 194/2008, de 6 de mayo, por el que se regula la Estructura Orgánica de la Consejería de Medio Ambiente, a propuesta del Director General de Prevención y Calidad Ambiental, y de conformidad con lo dispuesto en el artículo 53.1 de la Ley 7/2007, de 9 de julio, de Gestión Integrada de la Calidad Ambiental, así como en el artículo

6.1 del Reglamento de la Calidad del Aire, aprobado por Decreto 74/1996, de 20 de febrero,»

Página 67; en el primer párrafo del punto tercero, relativo a la tramitación, donde dice: «La elaboración de los planes de mejora de la calidad del aire corresponde a la Dirección General de Cambio Climático y medio Ambiente Urbano en lo que respecta a los Planes de ámbito urbano y a la Dirección General de Prevención y Calidad Ambiental, en lo que se refiere a los de ámbito industrial. Estos planes se elaborarán conforme al procedimiento previsto por el Reglamento de la Calidad del Aire para los Planes de Prevención y Corrección de la Contaminación Atmosférica. En estos planes se integrarán todos aquellos que elaboren las entidades locales en función de las competencias que les asigna la legislación vigente y, en

particular, la Ley 34/2007, de 15 de noviembre, de calidad del aire y protección de la atmósfera.»

Debe decir: «La elaboración de los planes de mejora de la calidad del aire corresponde a la Dirección General de Prevención y Calidad Ambiental. Estos planes se elaborarán conforme al procedimiento previsto por el Reglamento de la Calidad del Aire para los Planes de Prevención y Corrección de la Contaminación Atmosférica. En estos planes se integrarán todos aquellos que elaboren las entidades locales en función de las competencias que les asigna la legislación vigente y, en particular, la Ley 34/2007, de 15 de noviembre, de calidad del aire y protección de la atmósfera.»

Sevilla, 19 de febrero de 2009

4. Administración de Justicia

JUZGADOS DE PRIMERA INSTANCIA

EDICTO de 16 de febrero de 2009, del Juzgado de Primera Instancia núm. Seis de Almería (antiguo Mixto núm. Diez), dimanante del Procedimiento Verbal núm. 147/2008.

NIG: 0401342C20080000640.

Procedimiento: Juicio Verbal 147/2008. Negociado: C.J.

Sobre: A Decanato para reparto a Juzgado de Familia.

De: Doña Malika Boukayla.

Procurador: Sr. David Castillo Peinado.

Contra: Don Mohamed Jadid.

CÉDULA DE NOTIFICACIÓN

En el procedimiento Juicio Verbal, guarda y custodia núm. 147/08, seguido en el Juzgado de Primera Instancia núm. Seis de Almería a instancia de Malika Boukayla contra Mohamed Jadid, se ha dictado la sentencia que, copiada en su encabezamiento y fallo, es como sigue:

SENTENCIA NÚM. 15/09

En Almería a veintitrés de enero de dos mil nueve.

En nombre de S.M. El Rey pronuncia doña María del Pilar Luengo Puerta, Magistrada-Juez del Juzgado de Primera Instancia núm. Seis de los de esta ciudad, en los autos de Juicio declarativo especial sobre guarda, custodia y alimentos de hijos menores seguidos en el mismo, con el número 147/2008, a instancia de doña Malika Boukayla, representada por el Procurador Sr. Castillo Peinado y asistida por el Letrado Sr. Munuera Ogalla, contra don Mohamed Jadid, incomparecido en autos y declarado en situación de rebeldía procesal, interviniendo el Ministerio Fiscal, en los que ha recaído la presente resolución con los siguientes.

Vistos los preceptos legales citados y demás de general y pertinente aplicación,

F A L L O

Que estimando en cuanto a la pretensión principal la demanda interpuesta por el Procurador Sr. Castillo Peinado en nombre y representación procesal de doña Malika Boukayla contra don Mohamed Hadib, en situación de rebeldía procesal, interviniendo el Ministerio Fiscal, debo declarar y declaro haber lugar a las siguientes medidas, acordando:

1. Las hijas menores habidas fruto de la unión mantenida por ambos progenitores continuarán residiendo con la madre, bajo su custodia y cuidado, si bien la patria potestad sobre las mismas se ejercerá de forma compartida por ambos progenitores, por lo que habrán de actuar de común acuerdo siempre en interés y beneficio de sus hijas en todas aquellas cuestiones relevantes para la formación, desarrollo integral y prevención de la salud de los menores, entre otras, las que vayan a adoptar en relación a la residencia del menor o las que afecten al ámbito escolar (cambio de centro escolar o cambio de modelo educativo), o al sanitario y los relacionados con celebraciones religiosas, absteniéndose de adoptar decisiones unilaterales, salvo las de carácter urgente que no admitan dilación, que a la mayor brevedad deberán ser comunicadas al otro progenitor,

y sometiendo a la decisión judicial las controversias que puedan surgir en el ejercicio de las responsabilidades derivadas de la filiación. Deberán los progenitores establecer el cauce de comunicación que mejor se adapte a sus circunstancias, obligándose a respetarlo y cumplirlo. Si no lo señalan, la comunicación se hará por cualquier medio que permita quedar constancia de forma fehaciente y el otro progenitor deberá contestar de igual modo. Si no contesta, podrá entenderse que presta su conformidad.

2. El padre tendrá el derecho y la obligación de relacionarse, comunicar y permanecer con sus hijas en la forma que acuerde con la madre, procurando ambos garantizar el interés y bienestar de los menores, y en defecto de acuerdo de los progenitores, el padre permanecerá con sus hijas los sábados y domingos de fines de semana alternos, desde las 10,00 horas del sábado hasta las 20,00 horas del referido día, y el domingo con idéntico horario, encargándose de su recogida y entrega en el domicilio materno.

Por el bienestar de sus hijos deberán tener en cuenta los padres que sus problemas sentimentales no deben recaer sobre los menores y si hubiere alguna modificación imprevista en cuanto al régimen de estancias o visitas, o cambio de domicilio de los menores, siempre que sea dentro de la misma provincia, se hará saber al otro progenitor con la suficiente antelación, toda vez que aquellos cambios de domicilio que puedan afectar al normal desenvolvimiento del régimen de visitas deberán ser decididos de común acuerdo, en ejercicio de la patria potestad.

En cuanto a las vacaciones de Navidad, Semana Santa y verano, hasta que la menor de las hijas alcance la edad de tres años y a fin de evitar una separación de las niñas, y que ambas menores permanezcan juntas durante los períodos vacacionales, se establece que el padre podrá disfrutar de la compañía de ambas menores la mitad de las vacaciones de Navidad y Semana Santa, correspondiendo la elección del período en los años pares al padre, y en los impares a la madre, debiendo comunicarse al otro progenitor con quince días de antelación al comienzo de los períodos vacacionales, procediendo fijar los mismos a fin de evitar discrepancias entre los progenitores; así, las de Semana Santa comprenderán el primer período desde el Viernes de Dolores a las 20,00 horas hasta las 20,00 horas del Miércoles Santo, y el segundo desde dicho momento hasta el Domingo de Resurrección a las 20,00 horas; las de Navidad, se iniciarán desde el día de inicio de las vacaciones escolares a las 20,00 horas, y hasta las 20,00 horas del 30 de diciembre, y el segundo período, desde el referido día hasta el día anterior al comienzo del curso a las 20,00 horas; en las vacaciones de verano, el padre podrá disfrutar de la compañía de sus hijas una semana en el mes de julio y otra en el mes de agosto, a fin de evitar períodos prolongados de estancia con uno y otro, y ausencia de relación con el otro.

Cuando la menor de las hijas cumpla la edad de tres años, el régimen que regirá en defecto de otro acuerdo de los progenitores será el de fines de semana alternos, desde las 18,00 horas del viernes hasta los domingos a las 20,00 horas, encargándose de su recogida y entrega en el domicilio materno; en los períodos vacacionales de Navidad, Semana Santa y verano, el padre permanecerá con sus hijas la mitad de dichos períodos, comprendiendo las vacaciones de verano desde el día de inicio de las vacaciones escolares a las 20,00 horas y hasta el 31 de julio a las 20,00 horas, y el segundo período, desde el día 1 de agosto a las 12,00 horas hasta las 20,00 horas del día anterior al comienzo del curso escolar.

Asimismo, en caso de enfermedad o convalecencia de los menores, el progenitor bajo cuya custodia se encuentre el me-

nor en dicho momento deberá comunicarlo inmediatamente al otro.

Además, podrán uno u otro progenitor comunicarse telefónicamente o por cualquier otro medio con sus hijos, no debiendo los padres poner impedimento alguno, siempre que no interfiera los horarios de estudio o de descanso de los menores.

3. El progenitor no custodio deberá satisfacer en concepto de pensión por alimentos para sus hijas la cantidad de cuatrocientos euros mensuales (400 €), a razón de doscientos euros mensuales (200 €) para cada una de ellas, a satisfacer en los cinco primeros días del mes en la cuenta designada por la madre, importe que se actualizará anualmente conforme a las variaciones que experimente el IPC publicado por el INE u Organismo que lo sustituya.

Asimismo, deberá satisfacer el cincuenta por ciento de los gastos extraordinarios de sus hijas derivados de educación, y entre estos, los gastos cuya atención resulte inexcusable (matrículas, adquisición de libros, uniformes y material escolar al inicio del curso académico), los de viajes de estudios y actividades extraescolares que fueren decididas de común acuerdo, previamente a su devengo, y los médicos, farmacéuticos y de hospitalización que no estén cubiertos por los correspondientes seguros médicos, si hubiera existido acuerdo entre ambos progenitores en su realización o, en su defecto, autorización judicial, previa justificación documental, toda vez que aquellos que no cuenten para su realización con el acuerdo de los mismos o con la autorización judicial supletoria, serán abonados por aquel de los progenitores que haya decidido su realización.

Y todo ello sin hacer expresa condena respecto a las costas ocasionadas en el presente procedimiento.

Notifíquese la presente resolución a las partes, haciéndoles saber que contra la misma cabe interponer recurso de apelación de conformidad con lo dispuesto en el artículo 457 de la Ley de Enjuiciamiento Civil.

Así por esta mi sentencia, definitivamente juzgando en primera instancia, la pronuncio, mando y firmo.

Publicación. Leída y publicada ha sido la anterior sentencia por la Ilma. Magistrada-Juez que la dictó, estando celebrando audiencia pública en el día de su fecha, doy fe.

Y con el fin de que sirva de notificación en forma al demandado don Mohamed Jadid, extendiendo y firmo la presente en Almería, a dieciséis de febrero de dos mil nueve.- El Secretario.

EDICTO de 27 de febrero de 2009, del Juzgado de Primera Instancia núm. Veinticinco de Sevilla, dimanante de Autos núm. 1752/2008.

NIG: 4109142C20080053095.

Procedimiento: Jurisdicción Voluntaria. General 1752/2008.

Negociado: 2D.

Solicitante: Doña Isabel Pérez Zamora.

E D I C T O

Doña Carmen García Calderón, Secretaria Judicial del Juzgado de Primera Instancia núm. Veinticinco de los de Sevilla.

Hago saber: Que en este Juzgado y con el núm. 1752/2008, se sigue a instancia de Isabel Pérez Zamora expediente para la declaración de fallecimiento de don Francisco Pérez Zamora, natural de Archena (Murcia), vecino de Sevilla, de 79 años de edad, quien se ausentó de su último domicilio en Sevilla, no teniéndose de él noticias desde 1984, ignorándose su paradero. Lo que se hace público para los que tengan

noticias de su existencia puedan ponerlos en conocimiento del Juzgado y ser oídos.

Dado en Sevilla, a veintisiete de febrero de dos mil nueve.- La Secretaria Judicial.

JUZGADOS DE PRIMERA INSTANCIA E INSTRUCCIÓN

EDICTO de 3 de marzo de 2009, del Juzgado de Primera Instancia e Instrucción número Uno de Vélez Málaga, dimanante del Procedimiento Ordinario núm. 238/2006. (PD. 704/2009).

NIG: 2909441C20061000285.

Procedimiento: Procedimiento Ordinario 238/2006. Negociado: 1.

De: Don Lee St. John Forester, don James Anthony Scurrah, Entidad Grupo Jalemo, S.L., y Nueva Bemacorra, S.L.

Procurador: Sr. Aranda Alarcón, José A.

Contra: Doña Dolores Iranzo García, don Francisco Miguel Vacas Iranzo, don José Manuel Vacas Iranzo, don Berndt Waldemar Gronludn y doña Dolores Vacas Iranzo.

Procurador: Sr. Agustín Moreno Küstner.

E D I C T O

CÉDULA DE NOTIFICACIÓN

En el procedimiento Procedimiento Ordinario 238/2006 seguido en el Juzgado de Primera Instancia e Instrucción número Uno de Vélez Málaga a instancia de don Lee St. John Forester, don James Anthony Scurrah, Entidad Grupo Jalemo, S.L., y Nueva Bemacorra, S.L., contra doña Dolores Iranzo García, don Francisco Miguel Vacas Iranzo, don José Manuel Vacas Iranzo, don Berndt Waldemar Gronludn y doña Dolores Vacas Iranzo, se ha dictado la sentencia que, copiada en su encabezamiento y fallo, es como sigue y del auto de aclaración de la misma de fecha 26.1.2008.

SENTENCIA NÚM. 144/08

En Málaga, a nueve de diciembre de 2008.

Han sido vistos por mí, don Antonio María Contreras Baeza, los autos de Juicio Ordinario seguidos en este Juzgado con el número 238/06 a instancias de don Lee St. John Forester, don James Anthony Scurrah, Grupo Jalemo, S.L., Nueva Benamocarra, S.L., representados por el Procurador don José Antonio Aranda Alarcón y con la asistencia letrada de doña Ana Isabel Izquierdo Martín, frente a doña Dolores Iranzo García, don Francisco Miguel Vacas Iranzo, don José Manuel Vacas Iranzo, doña Dolores Vacas Iranzo, representada por el Procurador Sr. Moreno Küstner y con la asistencia letrada de don Pedro Pablo Medina Soler, y contra don Berndt Waldemar Gronludn, en situación de rebeldía procesal.

F A L L O

Se estima parcialmente la demanda interpuesta por don Lee St. John Forester, don James Anthony Scurrah, Grupo Jalemo, S.L., Nueva Benamocarra, S.L., frente a doña Dolores Iranzo García, don Francisco Miguel Vacas Iranzo, don José Manuel Vacas Iranzo, doña Dolores Vacas Iranzo y don Berndt Waldemar Gronludn con los siguientes pronunciamientos:

1. Se declara que la entidad Nueva Benamocarra, S.L., tiene el carácter de parte compradora en el contrato de fecha de dos de noviembre de 2004 y en el que fue representada por don Berndt Waldemar Gronludn, debiendo los demandados estar y pasar por esta declaración.

2. Se declara resuelto el contrato de compraventa de fecha 2 de noviembre de 2004, por incumplimiento de la parte vendedora.

3. Se condena a la parte demandada a pagar a la entidad Nueva Benamocarra, S.L., la cantidad de 240.000 euros, y al pago de los intereses legales en la forma indicada en el fundamento de derecho cuarto.

4. No se hace expreso pronunciamiento condenatorio en las costas de esta instancia.

Contra esta sentencia cabe recurso de apelación en que habrá de prepararse mediante escrito presentado dentro del plazo de cinco días, contados desde el siguiente a la notificación de esta resolución y en el que habrá de citarse la resolución que se apela y manifestarse la voluntad de recurrir con expresión de los pronunciamientos que se impugnan.

Así por esta mi sentencia, lo pronuncio, mando y firmo.

FUNDAMENTOS DE DERECHO

Único. Con arreglo a lo dispuesto en los arts. 214 y 215 de la LEC se acuerda aclarar la resolución en los siguientes términos:

- Fundamento de derecho primero: Donde dice don Francisco Delgado Delgado, debe decir Fernando Delgado Delgado.

Fundamento de derecho segundo y tercero: donde dice 2 de noviembre de 2008, debe decir 2 de noviembre de 2004.

PARTE DISPOSITIVA

Se aclara la sentencia de fecha nueve de diciembre de 2008 en el sentido indicado en el fundamento de derecho único.

Y con el fin de que sirva de notificación en forma al demandado don Berndt Waldemar Gronludn, en ignorado paradero, extiendo y firmo la presente en Vélez Málaga a tres de marzo de dos mil nueve.- El/La Secretario.

JUZGADOS DE VIOLENCIA SOBRE LA MUJER

EDICTO de 6 de marzo de 2009, del Juzgado de Violencia sobre la Mujer núm. Uno de Huelva, dimanante de Divorcio Contencioso núm. 20/2008.

NIG: 2104142C20080004310.

Procedimiento: Familia. Divorcio Contencioso 20/2008. Negociado: E.

De: Doña Hafida Maadani Ep Hsini.

Procuradora: Sra. M.^a Teresa Fernández Mora.

Letrada: Sra. Ana Sevilla Molina.

Contra: Don Brahim Hsini.

E D I C T O

CÉDULA DE NOTIFICACIÓN

En el procedimiento Familia. Divorcio Contencioso 20/2008 seguido en el Juzgado de Primera Instancia núm. Uno de Huelva

a instancia de Hafida Maadani Ep Hsini contra Brahim Hsini sobre, se ha dictado la sentencia que copiada en su encabezamiento y fallo, es como sigue:

En la ciudad de Huelva, a dos de marzo de dos mil nueve.

Vistos por mí, Francisco José Ramírez Herves, Magistrado-Juez del Juzgado de Violencia sobre la Mujer Número Uno de Huelva, los autos del Juicio de Divorcio seguidos con el número 20/2008, a instancias de doña Hafida Madani Ep Hsini, representada por la Procuradora Doña María Teresa Fernández Mora y asistida por la Letrada Doña Ana Sevilla Molina, contra don Brahim Hsini, en situación legal de rebeldía, con la intervención del Ministerio Fiscal, y atendiendo a los siguientes

F A L L O

Que estimando la demanda formulada por la Procuradora de los Tribunales y de doña Hafida Madani Ep Hsini contra don Brahim Hsini, debo declarar y declaro la disolución por divorcio del matrimonio de dichos cónyuges, con todos sus efectos legales, acordando respecto de sus bienes la disolución del régimen económico matrimonial, y las siguientes medidas:

- La atribución de la guarda y custodia de los hijos menores A. y N.H. a la madre doña Hafida Madani Ep Hsini, conservando ambos padres la titularidad y ejercicio de la patria potestad.

- No se establece ningún régimen de visitas a favor del padre don Brahim Hsini.

- don Brahim Hsini deberá abonar a sus hijos menores, en concepto de pensión de alimentos, la suma total de 200 euros mensuales (100 euros para cada hijo), que deberán ser ingresados en una cuenta bancaria que doña Hafida Madani Ep Hsini le facilite, antes del día cinco de cada mes. Esta cantidad se incrementará en el IPC correspondiente, con efectos desde el día 1 de enero de cada año.

- Don Brahim Hsini deberá abonar a doña Hafida Madani Ep Hsini, en concepto de pensión compensatoria, la suma 200 euros mensuales que deberán ser ingresados en una cuenta bancaria que doña Hafida Madani Ep Hsini le facilite, antes del día cinco de cada mes. Esta cantidad se incrementará en el IPC correspondiente, con efectos desde el día 1 de enero de cada año y deberá ser abonada durante un período de cinco años desde la notificación de la presente resolución.

Todo ello sin expresa declaración en cuanto a las costas causadas.

Esta sentencia no es firme y contra ella puede interponerse recurso de apelación ante este Juzgado, para ante la Audiencia Provincial de Huelva, en el plazo de cinco días a partir de su notificación.

Firme que sea esta resolución, librese exhorto al Encargado del Registro Civil, al que se acompañará testimonio de ella, a fin de que proceda a anotar su parte dispositiva en la correspondiente inscripción de matrimonio, y poniendo en las actuaciones certificación de la misma, incluyase la presente en el Libro de Sentencias.

Así por esta mi sentencia, lo pronuncio, mando y firmo, Francisco José Ramírez Herves, Magistrado-Juez del Juzgado de Violencia sobre la Mujer Número Uno de Huelva y su partido judicial.

Publicación. La resolución que antecede ha sido dictada, leída y publicada por el Juez que la suscribe, hallándose celebrando audiencia Pública, de lo que doy fe.

Y con el fin de que sirva de notificación en forma al/a los demandado/s Brahim Hsini, el cual se encuentra en ignorado paradero extiendo y firmo la presente en Huelva a seis de marzo de dos mil nueve.

5. Anuncios

5.1. Subastas y concursos de obras, suministros y servicios públicos

CONSEJERÍA DE JUSTICIA Y ADMINISTRACIÓN PÚBLICA

RESOLUCIÓN de 9 de febrero de 2009, de la Delegación Provincial de Cádiz, por la que se declara desierto el concurso por procedimiento abierto para la contratación del servicio que se cita.

En el Boletín Oficial de la Junta de Andalucía núm. 12, de 20 de enero de 2008, se publicó anuncio del concurso por procedimiento abierto para la contratación de servicio para la Atención a las Víctimas de Andalucía (SAVA) (Exp. 1351/2008).

Según lo establecido en la disposición transitoria quinta de la Ley 30/2007, de Contratos del Sector Público, que remite al artículo 25.1 del Texto Refundido de la Ley de Contratos de las Administraciones Públicas, para contratar con las Administraciones Públicas la ejecución de contratos de servicios por presupuesto igual o superior a 120.020,42 euros será requisito indispensable que el empresario haya obtenido previamente la correspondiente clasificación.

Como quiera que el licitador presentado al concurso no se encuentra en posesión de dicha clasificación y considerando que esta Delegación Provincial de Justicia y Administración Pública es la competente para dictar la presente resolución en virtud de las atribuciones que le confiere la Orden de 4 de noviembre de 2008 de la Consejería de Justicia y Administración Pública de la Junta de Andalucía (BOJA núm. 231, de 20 de noviembre de 2008), por la que se delegan competencias en distintos órganos de la Consejería,

RESUELVO

Declarar desierto el expediente de contratación denominado «Servicio de asistencia a las Víctimas de Andalucía (SAVA) en Cádiz y provincia, excepto Algeciras y Campo de Gibraltar».

Cádiz, 9 de febrero de 2009.- La Delegada, Blanca Alcántara Reviso.

RESOLUCIÓN de 22 de enero de 2009, de la Delegación Provincial de Huelva, por la que se anuncia adjudicación definitiva de los contratos que se citan.

Esta Delegación Provincial, de conformidad con lo dispuesto en el art. 138 de la Ley 30/2007, de 30 de octubre, de Contrato del Sector Público, hace públicas las adjudicaciones de los contratos que a continuación se citan.

1. Entidad adjudicadora.
 - a) Órgano competente: Consejería de Justicia y Administración Pública.
 - b) Dependencia que tramita el expediente: Delegación Provincial de Huelva. Secretaría General.
 - c) Número de expediente: S-05/2008.
2. Objeto del contrato.
 - a) Tipo de contrato: Servicios.
 - b) Objeto: Servicios de Atención a las Víctimas en Andalucía en los órganos judiciales de Huelva y provincia.
 - c) Boletín o Diario Oficial y fecha de publicación del anuncio de licitación: BOJA 239, de 2 de diciembre de 2008.

3. Tramitación y procedimiento de adjudicación.
 - a) Tramitación: Ordinaria.
 - b) Procedimiento: Abierto.
4. Adjudicación.
 - a) Fecha: 31 de diciembre de 2008.
 - b) Contratista: Atenin, Sociedad Cooperativa Andaluza de Interés Social.
 - c) Nacionalidad: Española.
 - d) Importe de adjudicación: Ciento treinta y cinco mil euros (135.000 euros) IVA excluido.
 - e) IVA: Veintiún mil seiscientos euros (21.600 euros).
 - f) Periodo: Del 1 de enero a 31 de diciembre de 2009.

1. Entidad adjudicadora.
 - a) Órgano competente: Consejería de Justicia y Administración Pública.
 - b) Dependencia que tramita el expediente: Delegación Provincial de Justicia y Administración Pública de Huelva.
 - c) Número de expediente: S-06/2008.
2. Objeto del contrato.
 - a) Tipo de contrato: Servicio.
 - b) Objeto: Servicios de vigilancia y seguridad de las sedes de la D.P. de Justicia y Administración Pública de Huelva.
 - c) Boletín o Diario Oficial y fecha de publicación de la licitación: BOJA 239, de 2 de diciembre de 2008.
3. Tramitación y procedimiento de adjudicación.
 - a) Tramitación: Ordinaria.
 - b) Procedimiento: Abierto.
4. Adjudicación.
 - a) Fecha: 16 de enero de 2009.
 - b) Contratista: Securitas Seguridad Española, S.A.
 - c) Nacionalidad: Española.
 - d) Importe total de la adjudicación: Doscientos veinticinco mil seiscientos un euros con veintiséis céntimos (225.601,26 euros) IVA excluido.
 - e) IVA: Treinta y seis mil noventa y seis euros con veinte céntimos (36.096,20 euros).
 - f) Periodo: Del 1 de febrero de 2009 al 1 de enero de 2011.

Huelva, 22 de enero de 2009.- La Secretaria General, Carmen Calleja Sánchez.

CONSEJERÍA DE EMPLEO

RESOLUCIÓN de 5 de marzo de 2009, por la que se hace pública la adjudicación definitiva del contrato que se cita.

En cumplimiento de lo establecido en el art. 138.2 de la Ley 30/2007, de 30 de octubre, de Contratos del Sector Público, esta Consejería hace pública la adjudicación definitiva del contrato que a continuación se indica:

1. Entidad adjudicadora.
 - a) Órgano contratante: Servicio Andaluz de Empleo.
 - b) Dependencia que tramita el expediente: Secretaría General Técnica.
 - c) Número del expediente: 320/2008.
 - d) Fecha de publicación del anuncio de licitación: BOJA núm. 233, de fecha 24.11.2008.

2. Objeto del contrato.
 - a) Tipo de contrato: Servicios.
 - b) Descripción del objeto: Servicio de mantenimiento de la aplicación de gestión de ofertas de empleo por Internet del Servicio Andaluz de Empleo.
3. Tramitación y procedimiento de adjudicación.
 - a) Tramitación: Urgente.
 - b) Procedimiento: Abierto.
4. Presupuesto de licitación.

Importe total: 633.240,00 euros (seiscientos treinta y tres mil doscientos cuarenta euros) (IVA incluido).
5. Adjudicación.
 - a) Fecha de adjudicación provisional: 10 de febrero de 2009.
 - b) Fecha de adjudicación definitiva: 5 de marzo de 2009
 - c) Contratista: Sadiel Tecnologías de la Información, S.A. (CIF A-41132036).
 - d) Nacionalidad: Española.
 - e) Importe adjudicación: 596.865,60 euros (quinientos noventa y seis mil ochocientos sesenta y cinco euros con sesenta céntimos) (IVA incluido).

Sevilla, 5 de marzo de 2009.- La Secretaria General Técnica, Lourdes Medina Varo.

CONSEJERÍA DE MEDIO AMBIENTE

RESOLUCIÓN de 2 de marzo de 2009, de la Dirección General de Gestión del Medio Natural, por la que se anuncia la contratación del suministro que se cita, por la vía de urgencia, por el procedimiento abierto. (PD. 703/2009).

De conformidad con el artículo 126 de la Ley 30/2007, de 30 de octubre, de Contratos del Sector Público, la Consejería de Medio Ambiente, D. G. de Gestión del Medio Natural, ha resuelto convocar la contratación del suministro que se indica mediante el procedimiento abierto.

1. Entidad adjudicadora.
 - a) Organismo: Consejería de Medio Ambiente.
 - b) Dependencia que tramita el expediente: Dirección General de Gestión del Medio Natural.
 - c) Número de expediente: 1598/08/M/00.
2. Objeto del contrato.
 - a) Descripción del objeto: Suministro de dotación de herramientas y maquinaria necesaria para el funcionamiento del jardín micológico.
 - b) División por lotes: No.
 - c) Lugar de ejecución: Andalucía.
 - d) Plazo de ejecución: Un mes.
3. Tramitación y procedimiento.
 - a) Procedimiento: Abierto.
 - b) Tramitación: Urgente.
4. Presupuesto base de licitación. Importe total: Sesenta y cinco mil doscientos noventa y ocho euros con sesenta y dos céntimos, 65.298,62 euros (sin IVA).

Financiación Europea: 75% FEADER (Fondo Europeo Agrícola de Desarrollo Rural).
5. Garantías.
 - a) Provisional: Dispensada.
 - b) Definitiva: 5% del importe de adjudicación, sin IVA.
6. Obtención de documentación e información.
 - a) Web: <http://www.juntadeandalucia.es/contratacion>.
 - b) Web: <http://www.juntadeandalucia.es/medioambiente/>.
 - c) Entidad: Dirección General de Gestión del Medio Natural. Servicio de Restauración del Medio Natural.
 - d) Domicilio: Avda. Manuel Siurot, 50.

- e) Localidad y código postal: Sevilla, 41071.
- f) Teléfono: 955 003 400.
- g) Fax: 955 003 775.
- h) Fecha límite de obtención de documentación e información: Hasta finalización del plazo de presentación.
7. Requisitos específicos del contratista.
 - a) Clasificación: No.
 - b) Solvencia económica y financiera, solvencia técnica o profesional: Según Anexo II, PCAP.
8. Presentación de las ofertas.
 - a) Fecha límite de presentación: Ocho días naturales a contar desde el día siguiente al de su publicación en el Boletín Oficial de la Junta de Andalucía (si el final de plazo coincidiera con sábado o inhábil, se trasladará al siguiente día hábil).
 - b) Documentación a presentar: La exigida en el PCAP.
 - c) Lugar de presentación:
 1. Registro General de la Consejería de Medio Ambiente.
 2. Domicilio: Avda. Manuel Siurot, 50, planta baja.
 3. Localidad y código postal: Sevilla, 41071.
 - d) Plazo durante el cual el licitador está obligado a mantener su oferta: Dos meses, desde el día siguiente al de la apertura de proposiciones.
 - e) Admisión de variantes de carácter técnico: No.
9. Apertura de las ofertas.
 - a) Entidad: Sala de Juntas de la Consejería de Medio Ambiente de la Junta de Andalucía.
 - b) Domicilio: Avda. Manuel Siurot, 50. Sevilla, 41071.
 - c) Documentación administrativa: Comunicación del resultado de la calificación: Al tercer día contado desde la finalización del periodo de presentación (indicado en 8.a), si la fecha coincidiera con sábado o inhábil, se trasladará al siguiente día hábil), a las 11 horas.
 - d) Apertura de oferta económica: Diez días contados desde la finalización del periodo de presentación de ofertas (indicado en 8.a), si la fecha coincidiera con sábado o inhábil, se trasladará al siguiente día hábil), a las 12 horas.
10. Otras informaciones.

Publicidad e información: (Ver PCAP).
11. Gastos de anuncios: El importe de los anuncios, tanto oficiales como de prensa, será de cuenta del adjudicatario.

Sevilla, 2 de marzo de 2009.- La Directora General, Marina Martín Jiménez.

EMPRESAS PÚBLICAS

RESOLUCIÓN de 11 de febrero de 2009, de la Gerencia Provincial de Sevilla del Ente Público Andaluz de Infraestructuras y Servicios Educativos, por la que se anuncia la adjudicación que se cita, por el procedimiento negociado, mediante la forma de varios criterios de adjudicación.

De conformidad con lo establecido en el artículo 138.2 de la Ley 30/2007, de 30 de octubre, de Contratos del Sector Público, esta Gerencia Provincial de Sevilla del Ente Público Andaluz de Infraestructuras y Servicios Educativos de la Consejería de Educación ha resuelto publicar la/s adjudicación/es del/de los contrato/s que a continuación se indica/n:

1. Entidad adjudicadora.
 - a) Organismo: Ente Público Andaluz de Infraestructuras y Servicios Educativos.
 - b) Dependencia que tramita el expediente: Gerencia Provincial de Sevilla.
 - c) Dirección: Plaza Carlos Cano, núm. 5.

- d) Tfno.: 954 994 560. Fax: 954 994 579.
 e) Dirección internet: <http://www.iseandalucia.es>.
 f) Número de expediente: 483/ISE/2008/SEV.

2. Objeto del contrato.

a) Tipo de contrato: Obras.

b) Descripción de contrato: Instalación de infraestructuras para módulos prefabricados en nuevo C3 de Bollullos de la Mitación (Sevilla).

3. Tramitación, procedimiento y forma de adjudicación.

a) Tramitación: Ordinaria.

b) Procedimiento: Negociado.

c) Forma de adjudicación: Varios criterios de adjudicación.

4. Presupuesto base de licitación.

a) Importe: Ciento cuarenta y tres mil trescientos cuarenta y siete euros (143.347,00 euros) IVA excluido. A esta cantidad le corresponde un IVA de veintidós mil novecientos treinta y cinco euros con cincuenta y dos céntimos (22.935,52 euros), por lo que el importe total, IVA incluido, asciende a la cantidad de ciento sesenta y seis mil doscientos ochenta dos euros con cincuenta y dos céntimos (166.282,52 euros).

5. Adjudicación.

a) Fecha: 11 de febrero de 2009.

b) Contratista: Constructora Gallardo Montes. S.L.U.

c) Nacionalidad: Española.

d) Importe base de adjudicación: Ciento cuarenta y tres mil ciento tres euros con cuarenta y cinco céntimos (143.103,45 euros) IVA excluido. A esta cantidad le corresponde un IVA de veintidós mil ochocientos noventa y seis euros con cincuenta y cinco céntimos (22.896,55 euros), por lo que el importe total, IVA incluido, asciende a la cantidad de ciento sesenta y seis mil euros (166.000,00 euros).

Mairena del Aljarafe, 11 de febrero de 2009.- El Gerente, Juan Luis Gómez Casero.

RESOLUCIÓN de 5 de marzo de 2009, de la Gerencia Provincial de Sevilla del Ente Público Andaluz de Infraestructuras y Servicios Educativos, por la que se anuncia la adjudicación que se cita, por el procedimiento abierto, mediante la forma de varios criterios de adjudicación.

De conformidad con lo establecido en el artículo 93 del Real Decreto Legislativo 2/2000, de 16 de junio, por el que se aprueba la Ley 30/2007, de 30 de octubre, de Contratos del Sector Público, esta Gerencia Provincial de Sevilla del Ente Público Andaluz de Infraestructuras y Servicios Educativos de la Consejería de Educación ha resuelto publicar la/s adjudicación/es del/de los contrato/s que a continuación se indica/n:

1. Entidad adjudicadora.

a) Organismo: Ente Público Andaluz de Infraestructuras y Servicios Educativos.

b) Dependencia que tramita el expediente: Gerencia Provincial de Sevilla.

c) Dirección: Plaza Carlos Cano, núm, 5.

d) Tfno.: 954 994 560; Fax: 954 994 579.

e) Dirección Internet: <http://www.iseandalucia.es>

f) Número de expediente: 280/ISE/2008/SEV.

2. Objeto del contrato.

a) Tipo de contrato: Obras.

b) Descripción de contrato: Nueva planta de comedor en el CEIP Miguel de Cervantes de Castilblanco de los Arroyos (Sevilla).

c) Boletín o Diario Oficial, núm. y fecha de publicación del anuncio de licitación: BOJA número 151, de fecha 30 de julio de 2008.

3. Tramitación, procedimiento y forma de adjudicación.

a) Tramitación: Ordinaria.

b) Procedimiento: Abierto.

c) Forma de adjudicación: Varios criterios de adjudicación.

4. Presupuesto base de licitación.

a) Importe: Trescientos diecinueve mil setenta y cuatro euros con setenta y un céntimos euros (319.074,71 euros) IVA excluido. A esta cantidad le corresponde un IVA de cincuenta y un mil cincuenta y un euros con noventa y cinco céntimos (51.051,95 euros), por lo que el importe total, IVA incluido, asciende a la cantidad de trescientos setenta mil ciento veintiséis euros con sesenta y seis céntimos (370.126,66 euros).

5. Adjudicación.

a) Fecha: 12 de enero de 2009.

b) Contratista: Construcciones José Martín Ríos, S.L.

c) Nacionalidad: Española.

d) Importe base de adjudicación: Trescientos doce mil seiscientos noventa y tres euros con veintidós céntimos (312.693,22 euros) IVA excluido. A esta cantidad le corresponde un IVA de cincuenta mil treinta euros con noventa y dos céntimos (50.030,92 euros), por lo que el importe total, IVA incluido, asciende a la cantidad de trescientos sesenta y dos mil setecientos veinticuatro euros con catorce céntimos (362.724,14 euros).

Mairena del Aljarafe, 5 de marzo de 2009.- El Gerente, Juan Luis Gómez Casero.

ANUNCIO de 5 de marzo de 2009, de la Gerencia Provincial de Málaga de la Empresa Pública de Suelo de Andalucía, Oficina del Área de Rehabilitación del Centro Histórico de Málaga, sobre la licitación que se cita. (PD. 695/2009).

1. Entidad contratante: Empresa Pública de Suelo de Andalucía (EPSA), adscrita a la Consejería de Vivienda y Ordenación del Territorio de la Junta de Andalucía.

2. Objeto del contrato.

a) Descripción: Expte. núm. 2009/01414. 32-Las Flores/Reurbanización Bda.

b) Lugar de ejecución: Málaga.

c) Plazo de ejecución: Cuatro meses

3. Procedimiento y forma de adjudicación.

a) Procedimiento: Abierto por el trámite de urgencia.

b) Forma: Varios criterios de adjudicación.

4. Presupuesto de licitación: Novecientos sesenta y cuatro mil setecientos treinta euros con cuatro céntimos (964.730,04 euros), IVA incluido.

5. Garantías: Provisional: 3% del presupuesto de licitación, 28.941,90 euros.

6. Obtención de documentación e información: Oficina Técnica del Área de Rehabilitación dependiente de la Gerencia Provincial de la Empresa Pública de Suelo de Andalucía en Málaga.

a) Domicilio: C/ Ollerías, 4.

b) Localidad y código postal: Málaga, 29012.

c) Teléfono: 951 308 070. Fax: 951 308 077.

7. Presentación de las ofertas.

a) Fecha límite de presentación: Hasta las 14 horas del decimotercer día natural, contado a partir del siguiente al de la publicación del presente anuncio. En caso de coincidir con sábado o festivo, se prorrogará hasta el día siguiente hábil.

b) Documentación a presentar: La determinada en las bases del concurso.

c) Lugar de presentación: Registro Auxiliar de la Empresa Pública de Suelo de Andalucía, en C/ Ollerías, núm. 4, 29012, Málaga.

d) Plazo durante el cual el licitador estará obligado a mantener su oferta: Tres meses desde la fecha del acta de apertura económica.

8. Apertura de la oferta económica: Tendrá lugar en la Oficina Técnica del ARC de Málaga, sita en C/ Ollerías, 4, 29012, Málaga.

Fecha: A las 11 horas del quinto día natural, a contar desde el siguiente a la fecha de finalización del plazo para presentar ofertas. En caso de coincidir con sábado o festivos, se prorrogará hasta el día siguiente hábil.

9. Otras informaciones. Clasificación requerida:

Grupo G, Subgrupo 6, Categoría e.

10. Gastos de anuncios: Los gastos de los anuncios (en diarios oficiales o en diarios oficiales y en prensa) serán satisfechos por el adjudicatario.

Málaga, 5 de marzo de 2009.- El Gerente, Cristóbal Fernández Páez.

ANUNCIO de 12 de febrero de 2009, de Ferrocarriles de la Junta de Andalucía, de licitación de contrato de servicios que se cita. (PD. 702/2009).

1. Entidad contratante: Ferrocarriles de la Junta de Andalucía, adscrito a la Consejería de Obras Públicas y Transportes.

2. Objeto del contrato.

a) Descripción: Contrato de Servicios de Agencia de Publicidad y Central de Medios para las actuaciones de Ferrocarriles de la Junta de Andalucía. Expte. TAA6031/OSVO.

b) Lugar de ejecución: J. Comunidad Autónoma de Andalucía. España.

c) Plazo: Treinta y seis (36) meses.

3. Procedimiento y forma de adjudicación.

a) Procedimiento: Abierto.

b) Forma: Oferta económicamente más ventajosa con diversos criterios de adjudicación.

4. Presupuesto de licitación: 1.800.000,00 (1.551.724,14 euros + IVA 248.275,86 euros).

5. Garantías: Provisional: N/A. Definitiva ordinaria 5% presupuesto base de licitación, IVA excluido; definitiva especial 2% adjudicación, IVA excluido.

6. Obtención de documentación e información: Ferrocarriles de la Junta de Andalucía.

a) Domicilio: Avda. Diego Martínez Barrio, 10, 9.ª planta.

b) Localidad y Código Postal: Sevilla. 41013.

c) Teléfono: 955 007 550. Fax: 955 007 573.

7. Clasificación requerida.

Grupo T, Subgrupo 1, Categoría D.

8. Presentación de las ofertas.

a) Fecha límite de presentación hasta las 12,00 horas del día 4 de mayo de 2009.

b) Documentación a presentar: La indicada en el Pliego de Cláusulas Particulares.

c) Lugar de presentación: Ferrocarriles de la Junta de Andalucía, C/ Charles Darwin, s/n, Edificio Bogaris, Isla de la Cartuja. Sevilla, 41092.

d) Plazo durante el cual el licitador estará obligado a mantener su oferta: Seis meses desde la apertura de las proposiciones.

e) Admisión de variantes: No se admiten.

9. Apertura de la oferta económica: A las 12,00 horas del día 25 de mayo de 2009.

Apertura de la oferta técnica: A las 12,00 horas del día 11 de mayo de 2009.

10. Otras informaciones: Para toda correspondencia relacionada con dicha licitación debe mencionarse el expediente siguiente: T-AA6031/OSVO. Los ofertantes que presenten certificación de estar inscritos en el Registro de Licitadores de la Comunidad Autónoma de Andalucía quedarán exentos de aportar la documentación administrativa que se incluye en el sobre núm. 1, a excepción en su caso de las garantías, así como de compromiso de constitución de UTE. Todo ello de conformidad con lo establecido en el Decreto 189/97, de 22 de julio, por el que se crea el mencionado Registro, publicado en el BOJA núm. 94, de 14 de agosto.

11. Gastos de anuncios: Los gastos de los anuncios serán satisfechos por el adjudicatario.

12. Fecha de envío del anuncio al DOUE: 12 de febrero de 2009.

Sevilla, 12 de febrero de 2009.- El Secretario General, Jesús Jiménez López.

5. Anuncios

5.2. Otros anuncios

CONSEJERÍA DE VIVIENDA Y ORDENACIÓN DEL TERRITORIO

ANUNCIO de 4 de febrero de 2009, de la Delegación Provincial de Córdoba, de Certificación del Acuerdo y Normas Urbanísticas del Plan General de Ordenación Urbanística en el municipio de Cabra (Expediente P-43/08), de aprobar definitivamente de manera parcial con suspensiones, por la Comisión Provincial de Ordenación del Territorio y Urbanismo de Córdoba, en sesión celebrada el día 29 de octubre de 2008.

Ver esta disposición en fascículos 2 y 3 de 3 de este mismo número

ANUNCIO de 23 de febrero de 2009, de la Delegación Provincial de Córdoba, de Certificación del Acuerdo y Normas Urbanísticas de la Modificación del Plan General de Ordenación Urbanística, relativa a nuevo Sector de SUO Industrial SI-2 «Margen derecha A-306», en el municipio de Cañete de las Torres (expediente P-76/08), de aprobar definitivamente por la Comisión Provincial de Ordenación del Territorio y Urbanismo de Córdoba, en sesión celebrada el día 19 de diciembre de 2008.

EXPEDIENTE DE MODIFICACIÓN DEL PLAN GENERAL DE ORDENACIÓN URBANÍSTICA, RELATIVA A NUEVO SECTOR DE SUO INDUSTRIAL SI-2 «MARGEN DERECHA A-306», EN EL MUNICIPIO DE CAÑETE DE LAS TORRES

PUBLICACIÓN DE CERTIFICACIÓN DEL ACUERDO

Certificación, emitida en los términos previstos en el art. 27.5 de la Ley 30/1992, de 26 de noviembre, de Régimen Jurídico de las Administraciones Públicas y del Procedimiento Administrativo Común, así como en los artículos 93, 95 y 96 de la Ley 9/2007, de 22 de octubre, de la Administración de la Junta de Andalucía, del acuerdo adoptado por la Comisión Provincial de Ordenación del Territorio y Urbanismo de Córdoba en sesión celebrada el día 19 de diciembre de 2008, en relación con el siguiente expediente:

P-76/08

Tramitado y promovido por el Ayuntamiento de Cañete de las Torres para la solicitud de la aprobación definitiva de la Modificación del Plan General de Ordenación Urbanística de dicho municipio, relativa al Nuevo Sector SUO Industrial SI-2 «Margen derecha A-306», en virtud de lo dispuesto en los artículos 31.2.B.a y 36.2.c.1.ª de la Ley 7/2002, de 17 de diciembre, de Ordenación Urbanística de Andalucía (en adelante LOUA).

ANTECEDENTES DE HECHO

1.º Con fecha 22 de septiembre de 2008, tiene entrada en esta Delegación Provincial expediente administrativo de tramitación y tres ejemplares del documento técnico de la presente modificación de Plan General de Ordenación Urbanística de Cañete de las Torres, relativa al establecimiento de un nuevo sector, SUO Industrial SI-2 «Margen derecha A-306»,

para su aprobación definitiva por la Comisión Provincial de Ordenación del Territorio y Urbanismo de Córdoba (en adelante CPOT y U.)

Posteriormente, con fechas 7 y 27 de octubre de 2008, a requerimiento de esta Delegación Provincial, se completa el expediente con diversa documentación.

2.º La presente modificación del Plan General de Ordenación Urbana de Cañete de las Torres, previo informe técnico y jurídico emitido por el Arquitecto municipal y Secretario, respectivamente, es aprobada inicialmente por el Pleno del Ayuntamiento, en sesión celebrada el 28 de diciembre de 2006, sometiéndose, a continuación, a un periodo de información pública por plazo de un mes, mediante anuncios insertados en el BOP núm. 41, de fecha 8 de marzo de 2007, en el diario Córdoba de 15 de febrero de 2007 y en el tablón de anuncios del Ayuntamiento, notificándose a los propietarios afectados por la actuación y cumplimentándose asimismo el trámite preceptivo de audiencia a los municipios colindantes. Dicho período culmina con la presentación de dos alegaciones las cuales fueron informadas por el arquitecto municipal del Ayuntamiento.

Constan en el expediente los siguientes informes preceptivos solicitados durante el trámite de información pública: Informe favorable con observaciones del Servicio de Carreteras de la Delegación Provincial en Córdoba de la Consejería de Obras Públicas y Transportes de fecha 9 de abril de 2008, informe con observaciones de la Confederación Hidrográfica del Guadalquivir de fecha 10 de septiembre de 2007, informe favorable de incidencia territorial emitido por esta Delegación Provincial con fecha 27 de mayo de 2008 y Declaración Previa de Impacto Ambiental emitida por la Delegación Provincial en Córdoba de la Consejería de Medio Ambiente con fecha 16 de junio de 2008.

A continuación, el Pleno del Ayuntamiento procede a aprobar provisionalmente la modificación del Plan General de Ordenación Urbana del municipio de Cañete de las Torres así como su Estudio de Impacto Ambiental en sesión celebrada con fecha 31 de julio de 2008.

Posteriormente se incorporan al expediente la Declaración de Impacto Ambiental de la Delegación Provincial en Córdoba de la Consejería de Medio Ambiente emitida mediante resolución de fecha 24 de septiembre de 2008.

3. Emitido informe por el Servicio de Urbanismo, en el que se contiene la descripción detallada, el análisis y valoración de la documentación, tramitación, y determinaciones del instrumento de ordenación urbanística contenido en el expediente, el mismo fue objeto de propuesta de resolución por la Delegación Provincial, en el sentido de aprobarlo definitivamente, con determinadas valoraciones y consideraciones, que hechas suyas por la Comisión, después se detallarán.

FUNDAMENTOS DE DERECHO

Primero. La presente Modificación del Plan General de Ordenación Urbanística de Cañete de las Torres cabe considerarla como modificación del referido instrumento de ordenación urbanística, al contener alteraciones de su ordenación, que no suponen la revisión o revisión parcial del mismo, por cuanto no afectan integralmente al modelo urbanístico establecido, al conjunto de sus determinaciones, o de una parte del mismo, que quepa considerarlas como un conjunto homogéneo de su territorio o de sus determinaciones, conforme a lo dispuesto en el artículo 38.1, en relación con el 37.1 y 2, de la LOUA.

Segundo. El Ayuntamiento de Cañete de las Torres es competente para la formulación e iniciación del procedimiento de oficio, al concurrir las circunstancias previstas en el artículo 31.1.A.a de la LOUA. Resultando la Comisión Provincial de Ordenación del Territorio y Urbanismo de Córdoba, competente para resolver el presente expediente, de acuerdo con lo dispuesto en el artículo 13.2.a del Decreto 220/2006, de 19 de diciembre, por el que se regula las competencias de la Administración de la Comunidad Autónoma de Andalucía en materia de Ordenación del Territorio y Urbanismo, en relación con los artículos 31.2.B.a y 36.2.c.1.ª de la LOUA, y ello, por la afección de la modificación a la ordenación estructural del referido Plan General de Ordenación Urbanística, y tratarse de un municipio, que no supera los 100.000 habitantes.

Tercero. La tramitación del presente expediente se ajusta, en general, a lo previsto en los artículos 32, 36 y 39 de la LOUA, en cuanto a procedimiento (36.1 y 2.c.1.ª; 32.1.1.ªa; 32.1.3.ª y 4.ª; 32.4; y 33) e información pública y participación (32.1.2.ª párrafo 1 y 2; y 39.1 y 3). Habiéndose sometido al procedimiento de Evaluación de Impacto Ambiental, y contando con la consiguiente Declaración de Impacto Ambiental favorable, tal y como exige el art. 19.1, en relación con el punto 20 del Anexo, de la Ley 7/1994, de 18 de mayo, de Protección Ambiental en relación con la Disposición Transitoria Segunda y Cuarta de la Ley 7/2007 de Gestión Integral de la Calidad Ambiental. Constando en el expediente informe favorable con observaciones del Servicio de Carreteras de la Delegación Provincial de Obras Públicas emitido con fecha 9 de abril de 2008, informe con observaciones de la Confederación Hidrográfica del Guadalquivir de fecha 10 de septiembre de 2007 e informe favorable de Incidencia Territorial emitido por esta Delegación Provincial de fecha 27 de mayo de 2008.

Cuarto. La documentación y determinaciones del presente expediente, se adecuan básicamente a lo establecido en los artículos 36.1 y 2.b, 19.1.a, b y c, 19.2; 3; 9; 10.1.A y 2; y 36.2.a, de la LOUA, teniendo en cuenta su concreto alcance y finalidad.

1.º Señalándose las siguientes consideraciones y valoraciones:

Cabe apreciar la conveniencia y oportunidad urbanística de la presente modificación, con base en el objetivo de la ejecución de un nuevo sector de suelo urbanizable industrial en ella incluido, sin que con la ampliación de la clasificación del suelo efectuada, se afecte a suelos no urbanizables con valores naturales objeto de especial protección, ni se incida negativamente en la estructura general y orgánica del territorio del vigente Plan de General de Ordenación Urbanística del municipio de Cañete de las Torres.

A los efectos de lo dispuesto en la LOUA, se entiende que forma parte de la ordenación estructural del citado Plan General, las determinaciones del presente instrumento de planeamiento, que tengan por objeto la regulación de los aspectos contemplados en el art. 10. 1 de la citada Ley.

A efectos del artículo 19.1 de la Ley 7/1994, de 18 de mayo, de Protección Ambiental, consta en el expediente la declaración de impacto ambiental favorable emitida, con fecha 24 de septiembre de 2008, por la Delegación Provincial de Córdoba de la Consejería de Medio Ambiente, así como los condicionamientos de la misma, los cuales a tenor del artículo 40.3 de la Ley 7/2007, de 9 de julio, de Gestión Integrada de la Calidad Ambiental quedan incorporados a la presente resolución, anexionándose aquella a dichos efectos.

Respecto de la exigencia del art. 13.3.d de la LOUA, en relación con el 53 del R.P., de determinación del trazado y las características de las redes y galerías de todos los servicios, hay que señalar que aún cuando se indica la conexión con las infraestructuras existentes (abastecimiento de agua, saneamiento, energía eléctrica...), no se determina la totalidad de

su trazado y características lo que deberá ser completado en el correspondiente Proyecto de Urbanización. Asimismo dicho Proyecto de Urbanización deberá someterse a informe de las compañías suministradoras de servicios de infraestructuras.

Vistos los preceptos legales citados y demás de pertinente aplicación se acuerda:

Aprobar definitivamente la Modificación del Plan General de Ordenación Urbanística de Cañete de las Torres, relativa al Nuevo Sector SUO Industrial SI-2 «Margen derecha A-306», con las valoraciones y consideraciones contenidas en el apartado 1.º del cuarto fundamento de derecho de la presente resolución, conforme a lo dispuesto en el art. 33.2.a de la LOUA y 132.3.a del Reglamento de Planeamiento.

Con carácter previo a la publicación de la presente resolución, deberá procederse a realizar el depósito e inscripción del instrumento de planeamiento en Registro Autonómico de Instrumentos de Planeamiento de la Consejería de Vivienda y Ordenación del Territorio, en la Unidad Registral de esta Delegación Provincial, de conformidad con el art. 40 de LOUA y art. 8 del Decreto 2/2004, de 7 de enero, por el que se regulan los registros administrativos de instrumentos de planeamiento, convenios urbanísticos y de los bienes y espacios catalogados, y se crea el Registro Autonómico.

La presente resolución se publicará, junto con el contenido articulado de las Normas Urbanísticas del instrumento de planeamiento objeto de la misma, en el Boletín Oficial de la Junta de Andalucía, de acuerdo con lo previsto en el art. 41 de la LOUA, y se notificará al Ayuntamiento de Cañete de las Torres, y a demás interesados.

Contra la presente Resolución, que pone fin a la vía administrativa, cabe interponer recurso contencioso-administrativo, en el plazo de dos meses contados a partir del día siguiente al de su notificación, ante la correspondiente Sala de lo Contencioso-Administrativo del Tribunal Superior de Justicia de Andalucía, según se prevé en el art. 14 de la Ley 29/1998, de 13 de julio, de la Jurisdicción Contencioso-Administrativa y con cumplimiento de los requisitos previstos en la misma, así como en el art. 24.3 del Decreto 220/2006, de 19 de diciembre. Córdoba, 19 de diciembre de 2008. Vº Bº el Vicepresidente 2.º de la Comisión Provincial de Ordenación del Territorio y Urbanismo de Córdoba. Fdo.: Francisco García Delgado; la Secretaria de la Comisión Provincial de Ordenación del Territorio y Urbanismo de Córdoba. Fdo.: Isabel Rivera Salas.

PUBLICACIONES DE LAS NORMAS URBANÍSTICAS

ORDENANZAS REGULADORAS

CAPÍTULO I

Disposiciones generales

Art. 1.1. Ámbito de aplicación.

El presente documento de clasificación de un sector como Suelo Urbanizable Ordenado con Uso Industrial ordena el suelo clasificado como No Urbanizable Genérico, y determinado en las NN.SS. de Cañete de las Torres, aprobadas definitivamente en julio de 1999.

La delimitación y ámbito del mismo se establecen en los planos correspondientes de información y ordenación.

Art. 1.2. Vigencia y modificación.

1. El Documento entrará en vigor desde la publicación, en el Boletín Oficial correspondiente, de la aprobación definitiva y de las presentes ordenanzas urbanísticas. A partir de entonces tendrá vigencia indefinida, sin perjuicio de las posibles modificaciones que pudieran derivarse de su desarrollo.

2. Será necesario tramitar una modificación, conforme al art. 38 de la LOUA, cuando se modifique alguna de sus de-

terminaciones básicas que afecten las condiciones de ordenación, edificación o uso conforme a la calificación y estructura general definida en el presente Documento.

Art. 1.3. Obligatoriedad.

Toda actividad urbanística que se desarrolle en el presente sector, ya sea de iniciativa pública o privada, se ajustará a las presentes ordenanzas reguladoras.

Art. 1.4. Interpretación del documento.

1. La interpretación de las disposiciones y determinaciones del documento se efectuará en función del contenido de la totalidad de los documentos que lo integran.

2. En los supuestos de discrepancia entre la documentación gráfica y escrita, prevalecerá la escrita, si bien la interpretación de cualquier determinación de este plan corresponderá al Excmo. Ayuntamiento de Cañete de las Torres.

Art. 1.5. Normas de aplicación.

1. Será de plena aplicación lo dispuesto en la Normativa Urbanística de las Normas Subsidiarias de Cañete de las Torres, Texto Aprobado en julio de 1999, definida como cuerpo normativo de la ordenación urbanística del Municipio y en lo referente a:

- «Título I. Régimen Urbanístico del Suelo», que regula el régimen jurídico al que quedan sometidas las distintas clases de suelo, con las particularidades contenidas en el siguiente capítulo de estas Ordenanzas.

- Con relación a las determinaciones de este Documento sobre los usos es de aplicación plena en cuanto a definiciones y contenidos en el «Título V Normas Específicas en el Suelo Apto para Urbanizar».

- Con relación a las determinaciones de este Documento sobre Normas Generales de la edificación, es de aplicación plena en cuanto a definiciones y contenidos el «Título IV: Normas Específicas en el Suelo Urbano Sección 3.ª: Uso Industrial».

- Con relación a las determinaciones de este Documento sobre las dotaciones se han de considerar, es de aplicación plena en cuanto a definiciones y contenidos el Título III: Sistemas y Dotaciones».

2. En lo que se refiere a las condiciones particulares de la edificación en función de la zonificación establecida, éstas se especifican en estas Ordenanzas Reguladoras.

CAPÍTULO II

Desarrollo y ejecución

Art. 2.1. Unidades de ejecución.

A efectos del desarrollo y ejecución del presente Documento se establecen una única Unidad de Ejecución que comprende la totalidad del sector, denominada como tal U.E. «Suelo Industrial Margen derecha de la carretera A-306», cuyos propietarios tendrán las obligaciones y cargas, así como los deberes urbanísticos establecidos en las Normas Urbanísticas, en concordancia con las determinaciones de la Ley 7/2002, de Ordenación Urbanística de Andalucía.

Art. 2.2. Sistema de actuación.

1. El sistema de actuación para la unidad de ejecución se realizará por Cooperación o Compensación, de acuerdo con las determinaciones de las NN.SS. y la Ley 7/2002, de Ordenación Urbanística de Andalucía.

2. La parcelación de las manzanas propuesta en el presente Documento a efectos del desarrollo del proceso edificatorio se establecerán definitivamente en el correspondiente Proyecto de Compensación, en cumplimiento, en cualquier caso, de las condiciones de parcelación y ordenación establecidas en las presentes Ordenanzas Reguladoras.

Art. 2.3. Instrumentos complementarios de Ordenación.

2.3.1. Estudios de detalle.

a) Se podrán formular Estudios de Detalles, siempre que su ámbito comprenda una manzana completa de la ordenación establecida en el Documento, con la finalidades exclusivas establecidas en relación al artículo 15.1.a de la LOUA.

b) Deberán respetarse en todo caso las determinaciones del Documento en cuanto a las condiciones de ordenación y regulación de usos de la zonificación asignada a la manzana objeto del Estudio de Detalle y en concordancia a las condiciones establecidas artículo 15.2 de la LOUA.

c) El contenido de los Estudios de Detalle será el previsto en las NN.SS.

Art. 2.4. Instrumentos de Ejecución Material.

2.4.1. Unidad de Ejecución.

La ejecución de las obras de urbanización de la Unidad de Ejecución del Documento se llevará a cabo mediante un único Proyecto de Urbanización de acuerdo al art. 31 de Capítulo II: Normas de Urbanización de las NN.SS.

Art. 2.5. Previsión de plazos para el cumplimiento de deberes.

2.5.1. Los plazos para el cumplimiento de los deberes legales para la adquisición gradual de facultades urbanísticas, se establecen en la Ficha Urbanística.

- La adquisición del derecho al aprovechamiento subjetivo se hará efectiva si se cumple el plazo anterior, debiendo acreditar el cumplimiento de los expresados deberes.

- El plazo para la solicitud de licencia de obras de edificación será de ocho años a partir de la adquisición del derecho al aprovechamiento urbanístico.

CAPÍTULO III

Ordenanzas reguladoras de zona

Art. 3.0. Zonificación.

En el presente documento se distinguen las siguientes zonas a efectos edificatorios:

- Zonificación Industrial IND-500 Tipología Adosada Retranqueada.

- Zonificación. Equipamiento Comunitario. D.

Sección 1. Ordenanza de la Zona Industrial IND-500

Art. 3.1.- Definición y tipología IND-500.

Comprende las zonas grafiadas y delimitadas en el «Plano Ord 1. Clasificación» como Industrial.

Responde a la tipología de edificación industrial implantada entre medianeras o adosadas y con retranqueo de la fachada respecto a la alineación al vial.

Corresponderán a la implantación de industrias pequeñas y medianas destinadas a fabricación, elaboración, reparación, almacenamiento y distribución de bienes y productos.

Art. 3.2. Condiciones de ordenación IND-500.

1. Parcela mínima edificable.

La parcela mínima edificable deberá cumplir las siguientes condiciones:

- Superficie mínima: 500 m².

- Fachada mínima a viales: 12 m.

- Las parcelas con fachada recayente a un solo vial, su profundidad, no será superior a 4 veces la longitud de su fachada (medida perpendicularmente en el punto medio de la fachada).

- 2. Edificabilidad neta máxima.

- La edificabilidad neta máxima es de 1,10 m²/m²s sobre superficie industrial neta.

- 3. Alineaciones y separaciones a linderos públicos y privados.

- Separación obligatoria a linderos públicos o alineación a vial: 5 metros.

- Será obligatorio adosarse a las medianeras laterales.
- En caso de separación al lindero posterior o trasero, ésta no será inferior a 3 metros.

Art. 3.3. Condiciones de edificación IND-500.

1. Ocupación máxima de parcela.

La ocupación máxima de la parcela industrial neta será la resultante de la aplicación de los parámetros de ordenación y edificación de la presente sección.

2. Altura máxima edificable y núm. de planta máximo.

La altura máxima edificable será de 15 metros. Excepcionalmente podrá admitirse y por justificadas razones técnicas derivadas de las características particulares de la industria que se trate una altura máxima de 20 m. Estos parámetros responden a las exigencias del CTE respecto a ahorro energético y salubridad, evitando la aparición a viario del circuito primario de los paneles solares, así como la previsión de instalaciones para ventilación interior.

La superficie de techo edificable se distribuirá en un número máximo de 2 niveles o plantas, es decir planta baja y alta.

3. Altura libre de plantas.

La altura libre mínima de planta será 3 m. No se fijan alturas libres máximas de plantas.

4. Dotación de plazas de aparcamiento.

La reserva de al menos 1 aparcamiento/100 m²t para estacionamiento de vehículos deberán preverse en el Proyecto de Edificación, señalizadas e identificadas, en el espacio libre de la parcela o en el interior de la edificación.

5. Ordenanza de valla.

a) Parcelas edificadas.

- Vallas alineadas a vial: Se realizarán con 0,70 metro de altura, a base de elementos sólidos y opacos, debiendo disponerse encima un cerramiento ligero y transparente de 1,10 metros de altura. Estas alturas deberán referenciarse a las rasantes del viario al que presenten fachada. En caso de rasante con pendiente, las alturas indicadas deberán tomarse en el punto medio de tramos que presenten desniveles no mayores a 80 cm.

- Vallas medianeras: En las líneas medianeras, las diferencias de cotas de rasantes entre los dos respectivos terrenos colindantes no deberá ser superior a 1,50 metros, y se podrá realizar una valla medianera con elementos sólidos y opacos hasta una altura máxima de 2,10 metros, medidos desde la cota superior de ambos terrenos colindantes. En caso de rasante con pendiente, las alturas indicadas deberán tomarse en el punto medio de tramos que presenten desniveles no mayores a 80 cm.

b) Solar sin edificar.

- Será obligatorio ejecutar el vallado cuando la parcela haya sido cerrada en dos de sus lados. Las características de la valla serán idénticas a las expresadas en el Apartado a).

c) La alineación de las vallas coincidirá, en todo caso, con la del vial, y diferenciará las zonas de dominio público y privado.

Art. 3.4. Regulación de Usos IND-500.

Se admiten los siguientes usos definidos en el art. 61 de las NN.SS.:

a) Uso dominante:

Uso de Tipo 1: Industrias en General 1.ª, 2.ª Categorías.

Uso de Tipo 2: Almacenes.

Uso de Tipo 3: Aparcamiento, Garaje y Servicio: 1.ª, 3.ª, 4.ª, 5.ª y 6.ª Categorías.

b) Usos compatibles:

Todos, excepto Residencial, Tanatorios y Cementerios.

Sección 2. Ordenanza de los Equipamientos Dotacionales

Art. 3.5. Delimitación y tipología EQ.

Comprende las zonas o reservas de suelo para Servicios de Interés Público y Social grafada y delimitados en el «Plano

ORD01» con las siguientes superficies mínimas en función del correspondiente uso dotacional:

- EQ D correspondiente a la reserva para Deportivo (Min. 2% del sector).

- EQ S correspondiente a la reserva para Equipamiento Social (Min. 1% del sector)

- EQ CO correspondiente a la reserva para Equipamiento Comercial (Min. 1% del sector).

Responde a la tipología de edificación Dotacional implantada de forma aislada en la parcela, es decir, separada de los linderos públicos y privados.

Art. 3.6. Condiciones de Ordenación D.

1. Parcela mínima.

La definida en Planos.

2. Edificabilidad neta.

Deportivo: El que se derive del programa propio de la instalación de acuerdo con la legislación sectorial aplicable.

Equipamiento Social: El que se derive del programa propio de la instalación de acuerdo con la legislación sectorial aplicable.

Equipamiento Comercial: La edificabilidad neta, sobre superficie de parcela neta será 1,10 m²t/m²s.

3. Alineaciones y separaciones a linderos públicos y privados.

- Separación mínima a linderos públicos o alineación a vial: 5 metros.

- Separación mínima a linderos privados: 5 metros.

Art. 3.7. Condiciones de la edificación D.

1. Ocupación máxima de parcela.

El porcentaje de ocupación máxima de la parcela será del 70%.

2. Altura máxima y número de plantas.

La altura máxima edificable será de 12 metros.

La superficie de techo edificable se distribuirá en un número máximo de 3 niveles o plantas, es decir, planta baja, primera y segunda.

3. Altura libre de plantas.

La altura libre de planta baja y planta alta no será inferior a 3,00 m.

4. Dotación de plazas de aparcamiento.

La reserva de al menos 1 aparcamiento/100 m²t para estacionamiento de vehículos deberán preverse en el Proyecto de Edificación, señalizadas e identificadas, en el espacio libre de la parcela o en el interior de la edificación.

5. Ordenanza de valla.

- Vallas alineadas a vial: Se realizarán con 0,70 metro de altura, a base de elementos sólidos y opacos, debiendo disponerse encima un cerramiento ligero y transparente de 1,10 metros de altura. Estas alturas deberán referenciarse a las rasantes del viario al que presenten fachada. En caso de rasante con pendiente, las alturas indicadas deberán tomarse en el punto medio de tramos que presenten desniveles no mayores a 80 cm.

- Vallas medianeras: Dado el carácter público de los espacios adyacentes, en caso de ejecutar valla, ésta se realizará con idénticas características que la valla alineada a vial.

Artículo 3.8. Regulación de usos D.

a) Uso dominante:

Deportivo: Deportivo conforme al Título III: Sistemas y Dotaciones de las NN.SS.

Equipamiento social: Servicio de Interés Público y social conforme al Título III: Sistemas y Dotaciones de las NN.SS.

Equipamiento Comercial: Comercial.

b) Usos compatibles: Ninguno.

PUBLICACIÓN DE FICHAS DE PLANEAMIENTO

FICHA DE PLANEAMIENTO SUO-1 USO GLOBAL INDUSTRIAL

Sector SUO-1	MARGEN DCHA CARRETERA A-306
--------------	-----------------------------

definición del ámbito (E):	régimen del suelo (E):
tipo: Sector Superficie: 227.991,36 m ²	Clasificación: Urbanizable Categoría: Ordenado

Uso e intensidad global (E)	Aprovechamiento (E)
Uso: INDUSTRIAL Edificabilidad: 0,6 m ² t/m ² s	Área de reparto: SUO-1 A. Medio: 0,4188 m ² UTC/ m ² s A. Objetivo sector: 136.416,92 m ² t Coef. Ponderación: 0,7000 UTC A. Homogeneizado: 95.491,85 m ² t UTC A. Subjetivo del sector: 122.775,22 m ² t Exceso A. Subjetivo: 0 m ² t A. 10% Municipal: 13.641,69 m ² t

Usos pomenorizados	Reservas para dotaciones locales
IND 500 136.416,92 m ² t	Espacios libres 28.580,01 m ² s Equipamientos 12.352,05 m ² s Aparcamientos públicos 1.012 plazas

Objetivos y determinaciones de ordenación detallada

Ordenanzas: LAS DETERMINADAS PARA EL SECTOR , CONFORME A LA CALIFICACIÓN ESTABLECIDA. LA REGULACIÓN APLICABLE SERÁ LA DEL LAS NORMAS URBANÍSTICAS RELATIVAS A LAS ORDENANZAS Y AL SUELO URBANIZABLE ORDENADO.

Alineaciones y rasantes: QUEDAN EXPRESADAS EN EL PLANO ORD01.

Altura y número de plantas: LAS EXPRESADAS EN EL ARTÍCULO 3.3.2 DE LAS ORDENANZAS REGULADORAS

Usos de los equipamientos: PODRÁN DESTINARSE A CUALQUIERA DE LOS USOS PREVISTOS EN EL ARTÍCULO 17.2 DE LA LEY DE ORDENACIÓN URBANÍSTICA DE ANDALUCÍA Y EN EL REGLAMENTO DE PLANEAMIENTO

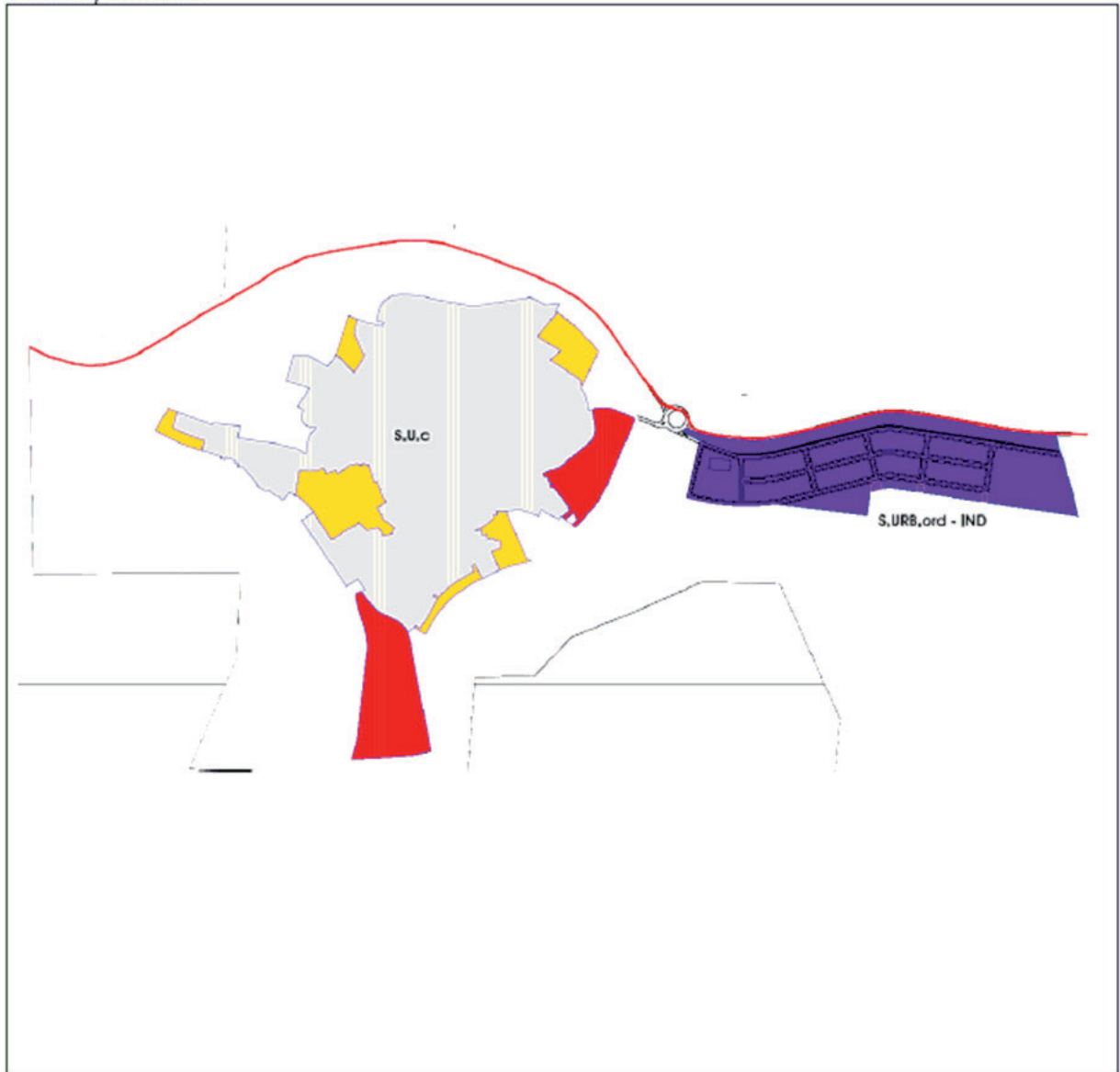
(E) Determinaciones pertenecientes a la ordenación estructural conforme al art. 10.1 de la LOUA.

--	--

Plazos de ejecución	Previsiones de gestión
De la urbanización: 2 años De la edificación: 4 años	Tipo de iniciativa preferente: PÚBLICA

FICHA DE PLANEAMIENTO SUO-1 USO GLOBAL INDUSTRIAL

Situación y ordenación



Córdoba, 23 de febrero de 2009.- El Delegado, Francisco García Delgado.

CONSEJERÍA DE EMPLEO

RESOLUCIÓN de 27 de febrero de 2009, de la Dirección General de Formación para el Empleo del Servicio Andaluz de Empleo, por la que se hace pública la relación de subvenciones concedidas al amparo de la Orden que se cita.

De conformidad con lo dispuesto en el Título VIII, artículo 109, de la Ley General de la Hacienda Pública de la Comunidad Autónoma de Andalucía, esta Dirección General de Formación para el Empleo ha resuelto dar publicidad a la relación de expedientes subvencionados con cargo al crédito cifrado en la Sección 13.31 «Servicio Andaluz de Empleo», Programa 32D «Formación para el Empleo», aplicaciones económicas 744, 775 y 785, establecidas en el Decreto 175/2006, de 10 de octubre, por el que se aprueba el Plan de Fomento y Consolidación del Trabajo Autónomo, y la Orden de 15 de marzo de 2007, por la que se establecen las bases reguladoras del procedimiento de concesión de las ayudas citadas en el mencionado Decreto.

NÚM. EXPTE.	ENTIDADES BENEFICIARIAS	IMPORTE	PROVINCIA
41711/FA08	CONSEJO ANDALUZ DE CÁMARAS DE COMERCIO	411.966,00	SEVILLA
39203/FA08	INST. MUNICIPAL FORMACIÓN Y EMPLEO AYTO. DE MÁLAGA	12.196,68	MÁLAGA
37750/FA08	INST. MUNICIPAL FORMACIÓN Y EMPLEO AYTO. DE GRANADA	17.000,00	GRANADA
00119/FA08	SOCIEDAD ECJANA DESARROLLO ECONÓMICO S.A. (SEDESA)	25.000,00	SEVILLA
41675/FA08	ASOCIACIÓN TRABAJADORES AUTÓNOMOS DE ANDALUCÍA	68.020,50	CÓRDOBA
41870/FA08	CONFEDERACIÓN SINDICAL COMISIONES OBRERAS DE ANDALUCÍA	151.700,00	SEVILLA
41480/FA08	FEDERACIÓN ANDALUZA DE AUTÓNOMOS (CEAT-ANDALUCÍA)	149.100,00	SEVILLA
02794/FA08	UNIÓN GENERAL DE TRABAJADORES ANDALUCÍA	150.000,00	SEVILLA
41691/FA08	UNIÓN PEQUEÑOS AGRICULTORES Y GANADEROS ANDALUCÍA	68.400,00	SEVILLA
41955/FA08	UNIÓN PROFESIONALES Y TRABAJADORES AUTÓNOMOS DE ANDALUCÍA	68.534,10	SEVILLA
41478/FA08	AIMA FORMACIÓN Y EMPLEO, S.L.	60.750,00	SEVILLA
23179/FA08	ALMERIMATIK S.A.	50.610,00	ALMERÍA
41175/FA08	CENTRO ESTUDIOS PROFESIONALES DE ANDALUCÍA, S.L.	67.500,00	SEVILLA
13756/FA08	CTRO AVANZADO EN CNC Y CAD-CAM USUARIOS, S.L.L.	56.800,00	JAÉN
40314/FA08	DESARROLLO ORGANIZACIONAL, PERSONAS Y PRODUCTIVIDAD, S.L.	99.900,00	SEVILLA
02839/FA08	FICOM, S.C.A.	60.750,00	SEVILLA
41948/FA08	HISPALIS DE FORMACIÓN, S.L.	78.000,00	SEVILLA
41018/FA08	INGENIERÍA DEL CONOCIMIENTO, S.A.	66.200,00	SEVILLA
40810/FA08	TADEL FORMACIÓN, S.L.	76.972,00	GRANADA
31219/FA08	TECNOFOR SUR, S.L.	100.000,00	CÁDIZ

Sevilla, 27 de febrero de 2009.- La Directora General, María José Lara González.

RESOLUCIÓN de 27 de febrero de 2009, de la Dirección General de Formación para el Empleo del Servicio Andaluz de Empleo, por la que se hace pública la relación de subvenciones concedidas al amparo de la Orden que se cita.

De conformidad con lo dispuesto en el Título VIII, artículo 109, de la Ley General de la Hacienda Pública de la Comunidad Autónoma de Andalucía, esta Dirección General de Formación para el Empleo ha resuelto dar publicidad a la relación de expedientes subvencionados con cargo al crédito cifrado en la Sección 14.31 «Servicio Andaluz de Empleo», Programa 32D «Formación para el Empleo», aplicación económica 772D «F.P.O. Sociedad del Conocimiento», y concedidos al amparo de la Orden de 10 de mayo de 2006, por la que se regula para

el año 2008 el procedimiento de concesión de las ayudas en materia de Formación Profesional Ocupacional, establecidas en el Decreto 72/2003, de 18 de marzo, de medidas de impulso de la Sociedad del Conocimiento en Andalucía.

NÚM. EXP.	ENTIDAD BENEFICIARIA	MODAL.	IMPORTE	PROVINCIA
016/08	ACADEMIA MARTÍNEZ GARCÍA, S.L.	02	41.100,00	CÓRDOBA
020/08	ACADEMIA RANDOM, S.L.	02	45.388,00	JAÉN
278/08	AFOBAM, S.L.	02	75.830,00	SEVILLA
060/08	AIMA FORMACIÓN Y EMPLEO, S.L.	02	19.014,00	SEVILLA
221/08	ALBAY CONSULTORÍA Y FORMACIÓN, S.L.	02	17.168,00	GRANADA
230/08	ALBAY CONSULTORÍA Y FORMACIÓN, S.L.	01	50.754,00	GRANADA
132/08	ALMERIMATIK, S.A.	02	85.310,00	ALMERÍA
283/08	ANÁLISIS Y FORMACIÓN APLICADA, S.L.	02	40.000,00	SEVILLA
090/08	ANÁLISIS DEL TERRITORIO, S.L.	02	35.100,00	SEVILLA
158/08	ÁNFORA, S.C.A.	02	31.756,25	SEVILLA
421/08	ANTONIO TORO CABALLERO	02	26.535,60	CÓRDOBA
187/08	APTIVA SOLUCIONES INTELIGENTES, S.L.L.	01	21.260,58	CÁDIZ
133/08	ARI BUSINESS SOLUTIONS, S.A.	01	60.532,05	MÁLAGA
415/08	ATEPROHOGAR, S.L.	01	32.804,57	GRANADA
083/08	BESANA PORTAL AGRARIO, S.L.	02	52.000,00	SEVILLA
014/08	CENTRO AVANZADO EN CNC Y CAD-CAM USUARIOS, S.L.L.	02	27.000,00	JAÉN
193/08	CONSULTORÍA RUIZ & ARIAS, S.L.	02	34.125,00	SEVILLA
180/08	DIASOFT FORMACIÓN, S.L.	02	41.580,00	CÓRDOBA
058/08	DOPP CONSULTORES, S.L.	02	70.000,00	SEVILLA
079/08	FACTOR CONSULTORES, S.A.	02	43.323,00	SEVILLA
260/08	FERSOFT INFORMÁTICA, S.L.	01	20.000,00	CÓRDOBA
011/08	FICOM, S.C.A.	02	21.247,50	SEVILLA
066/08	FOMENTO OCUPACIONAL FOC, S.L.	02	79.274,00	GRANADA
243/08	FORINSUR, S.L.	02	31.900,00	CÁDIZ
297/08	FORMACIÓN DIGITAL, S.L.	02	81.000,25	SEVILLA
309/08	FORMACIÓN E INNOVACIÓN RURAL, S.L.	02	35.750,00	CÓRDOBA
095/08	FORO PARA LA CALIDAD, S.A.	02	28.540,00	CÓRDOBA
253/08	GRUPO ECHEVARRÍA Y TECNOMEDIA S.L.	02	35.400,00	SEVILLA
098/08	GRUPO NETEMAN S.L.	02	25.609,18	SEVILLA
237/08	H.A.S.A. SEVILLA ASISTENCIAL, S.L.	01	59.000,00	SEVILLA
019/08	HERRERO Y VARO, S.L.	02	35.316,00	SEVILLA
201/08	HUELVA ASISTENCIAL, S.A.	01	55.000,00	HUELVA
007/08	INGENIERÍA DEL CONOCIMIENTO, S.A.	02	43.262,00	SEVILLA
231/08	INGENIERÍA E INTEGRACIÓN AVANZADAS, S.A.	01	60.000,00	MÁLAGA
028/08	INNOVACIÓN Y DESARROLLO INTERNACIONAL, S.A.L.	02	52.320,00	SEVILLA
157/08	INSTITUTO ABIERTO FORMACIÓN INTERACTIVA, S.A.	02	31.959,52	MÁLAGA
102/08	INSTITUTO ALCÁNTARA, S.L.	02	9.672,00	CÓRDOBA
174/08	INSTITUTO DE INNOVACIÓN EMPRESARIAL, S.A.	02	29.846,24	JAÉN
022/08	MCAPITAL CONSULTORES, S.L.	01	20.840,00	MÁLAGA
189/08	MEDIAFORA, S.L.	01	44.700,00	SEVILLA
228/08	MEDIAFORA, S.L.	02	59.000,00	SEVILLA
255/08	NOVASOFT FORMACIÓN, S.L.	01	36.795,00	MÁLAGA
096/08	OBSERVA, 8, S. COOP. AND.	02	64.500,00	CÁDIZ
054/08	PLATÓN ACADEMIA UNIVERSITARIA, S.L.	02	25.000,00	GRANADA
055/08	PREVENCIÓN DE RIESGOS, SEGURIDAD Y CALIDAD, S.L.	02	63.467,00	SEVILLA
072/08	RUANO FORMACIÓN, S.L.	02	75.036,00	ALMERÍA
405/08	SIGNOVISIÓN, S.L.	01	60.000,00	GRANADA
247/08	SISTEMAS Y FOMENTOS TECNOLÓGICOS, S.A.	02	44.465,00	CÓRDOBA
062/08	SP FORMACIÓN Y CONSULTING, S.A.	02	50.000,00	SEVILLA
181/08	SU&MA CONSULTORES, S.L.	02	24.375,00	SEVILLA
222/08	SYSTEM CENTROS DE FORMACIÓN, S.L.	02	29.897,82	SEVILLA
069/08	TADEL FORMACIÓN, S.L.	02	28.500,00	GRANADA
021/08	TALENTIC, S.L.	02	55.350,00	GRANADA

Sevilla, 27 de febrero de 2009.- La Directora General, María José Lara González.

RESOLUCIÓN de 27 de febrero de 2009, de la Dirección General de Formación para el Empleo del Servicio Andaluz de Empleo, por la que se hace pública la relación de subvenciones concedidas al amparo de la Orden que se cita.

De conformidad con lo dispuesto en el Título VIII, artículo 109, de la Ley General de la Hacienda Pública de la Comunidad Autónoma de Andalucía, esta Dirección General

de Formación para el Empleo ha resuelto dar publicidad a la relación de expedientes subvencionados con cargo al crédito cifrado en la Sección 14.31 «Servicio Andaluz de Empleo», Programa 32D «Formación para el Empleo», aplicaciones económicas 744, 775 y 785, y concedidos al amparo de la Orden de 12 de diciembre de 2000, de convocatoria y desarrollo de los Programas de Formación Profesional Ocupacional de la Junta de Andalucía.

NÚM. EXPTE.	ENTIDAD BENEFICIARIA	IMPORTE	PROVINCIA
012/M08	CEMER - CONSORCIO ESCUELA DE LA MADERA	62.000,00	CÓRDOBA
028/M08	UNIVERSIDAD DE SEVILLA	61.600,00	SEVILLA
013/M08	FORMACIÓN E INNOVACIÓN RURAL, S.L.	26.735,40	CÓRDOBA
052/M08	INSTITUTO COOPERACIÓN Y EXCELENCIA PROFESIONAL SCA	60.000,00	SEVILLA
056/M08	INIX CONSULTORES, S.L.	60.000,00	SEVILLA
058/M08	INNOVACIÓN Y DESARROLLO INTERNACIONAL CONSULT. SAL	60.000,00	SEVILLA
027/M08	ISIS EDICIONES Y DISTRIBUCIONES, S.L.	60.000,00	GRANADA
042/M08	PREVENCIÓN DE RIESGOS, SEGURIDAD Y CALIDAD, S.L.	60.000,00	SEVILLA
033/M08	TEA CEGOS, S.A.	59.000,00	SEVILLA
019/M08	UMAX INFORMÁTICA Y CONSULTORÍA, S.L.	123.974,10	SEVILLA
064/M08	ASOCIACIÓN ANDALUZA ENERGÍAS RENOVABLES- RENERGIA-	50.000,00	SEVILLA
063/M08	CONFEDERACIÓN ENTIDADES ECONOMÍA SOCIAL ANDALUCÍA	60.000,00	SEVILLA
002/M08	FUNDACIÓN ANDALUCÍA ACCESIBLE	60.000,00	GRANADA
003/M08	FUNDACIÓN ANDALUZA FONDO FORMACIÓN Y EMPLEO	219.412,33	SEVILLA
075/M08	FUNDACIÓN FORJA XXI	195.980,00	SEVILLA
049/M08	FUNDACIÓN GERON	60.000,00	SEVILLA
023/M08	INSTITUTO DE FORMACIÓN Y ESTUDIOS SOCIALES (IFES)	90.000,00	SEVILLA
026/M08	UNIÓN GENERAL DE TRABAJADORES DE ANDALUCÍA	75.000,00	SEVILLA

Sevilla, 27 de febrero de 2009.- La Directora General, María José Lara González.

ANUNCIO de 6 de marzo de 2009, de la Dirección General de Seguridad y Salud Laboral, por el que se notifican actos administrativos relativos a procedimientos sancionadores en materia de infracciones de Seguridad y Salud Laboral.

En virtud de lo dispuesto en los artículos 59.5 y 61 de la Ley 30/1992, de 26 de noviembre, de Régimen Jurídico de las Administraciones Públicas y del Procedimiento Administrativo Común, por el presente anuncio se notifica a los interesados que se relacionan los siguientes actos administrativos, haciéndoles saber que para su conocimiento íntegro podrán comparecer, en el plazo de diez días a contar desde el siguiente a esta publicación, en la sede de este órgano superior, sito en C/ Hytasa, núm. 14. La notificación se entenderá producida a todos los efectos legales desde el día siguiente a esta publicación.

Núm. Expte.: S-115/08.

Núm. de acta: 119745/08.

Interesada: «Sierra Rodríguez, Carmen». NIF: 31395851-T.

Acto recurrido: Resolución relativa a procedimientos sancionadores en materia de infracciones de Seguridad y Salud Laboral.

Órgano que lo dicta: Consejero de Empleo.

Fecha: 4.2.09.

Sevilla, 6 de marzo de 2009

ANTONIO FERNÁNDEZ GARCÍA
Consejero de Empleo

ANUNCIO de 9 de marzo de 2009, de la Dirección General de Seguridad y Salud Laboral, por el que se notifican actos administrativos relativos a procedimientos sancionadores en materia de infracciones de Seguridad y Salud Laboral.

En virtud de lo dispuesto en los artículos 59.5 y 61 de la Ley 30/1992, de 26 de noviembre, de Régimen Jurídico de las

Administraciones Públicas y del Procedimiento Administrativo Común, por el presente anuncio se notifica a los interesados que se relacionan los siguientes actos administrativos, haciéndoles saber que para su conocimiento íntegro podrán comparecer, en el plazo de diez días a contar desde el siguiente a esta publicación, en la sede de este Centro Directivo, sito en C/ Hytasa, núm. 14. La notificación se entenderá producida a todos los efectos legales desde el día siguiente a esta publicación.

Núm. Expte.: R.A. 372/08.

Núm. de acta: 1092/07.

Interesado: Obras y Rehabilitaciones Guadiamar, S.L. CIF B-91140657.

Acto recurrido: Resolución recurso de alzada relativa a procedimientos sancionadores en materia de infracciones de Seguridad y Salud Laboral.

Órgano que lo dicta: Consejero de Empleo.

Fecha: 27.1.09.

Sevilla, 9 de marzo de 2009

ANTONIO FERNÁNDEZ GARCÍA
Consejero de Empleo

CONSEJERÍA DE TURISMO, COMERCIO Y DEPORTE

RESOLUCIÓN de 6 de marzo de 2009, de la Delegación Provincial de Córdoba, por la que se hace pública la Resolución en la que se relacionan las solicitudes de infraestructuras y equipamientos deportivos que no reúnen los requisitos o no acompañan los documentos preceptivos exigidos en la convocatoria que se cita y se efectúa requerimiento de subsanación.

Al amparo de la Orden de 9 de noviembre de 2006 (BOJA núm. 239, de 13 de diciembre de 2006), por la que se regula

el procedimiento general para la concesión de subvenciones para Infraestructuras y Equipamientos Deportivos, esta Delegación Provincial de Córdoba hace público lo siguiente:

Primero. Mediante la Resolución de 6 de marzo de 2009, de la Delegación Provincial de Córdoba de la Consejería de Turismo, Comercio y Deporte, en cuyo Anexo adjunto se relacionan las solicitudes de Infraestructuras y Equipamientos Deportivos que no reúnen los requisitos o no acompañan los documentos preceptivos exigidos en la convocatoria, se ha efectuado requerimiento con indicación del plazo para subsanar la falta o, en su caso, aportar los preceptivos documentos.

Segundo. El contenido íntegro de dicha Resolución estará expuesto en el tablón de anuncios de esta, así como en la página web de la propia Consejería, a partir del mismo día de la publicación de la presente Resolución en el Boletín Oficial de la Junta de Andalucía.

Tercero. Los plazos establecidos en dicha Resolución se computarán a partir del día siguiente al de la publicación de esta Resolución en el Boletín Oficial de la Junta de Andalucía.

Córdoba, 6 de marzo de 2009.- El Delegado, Juan Torres Aguilar.

RESOLUCIÓN de 5 de marzo de 2009, de la Delegación Provincial de Huelva, por la que se hace pública la Resolución en la que se relacionan las solicitudes de Entidades Locales que no reúnen los requisitos exigidos en la convocatoria que se cita, correspondiente al ejercicio 2009, y se efectúa requerimiento de subsanación.

Al amparo de la Orden de 22 de diciembre de 2008, por la que se modifica la de 9 de noviembre de 2006, por la que se establecen las bases reguladoras para la concesión de subvenciones en materia de Turismo (BOJA núm. 2, de 5 de enero de 2009), para la modalidad 1 (ITL) en materia de infraestructuras turísticas, esta Delegación Provincial hace público lo siguiente:

Primero. Mediante la Resolución de 5 de marzo de 2009, de la Delegación Provincial de Huelva de la Consejería de Turismo, Comercio y Deporte, en la que se relacionan las solicitudes de Entidades Locales que no reúnen los requisitos exigidos en la convocatoria, se ha efectuado requerimiento con indicación del plazo para subsanar la falta o, en su caso, aportar los preceptivos documentos.

Segundo. El contenido íntegro de dicha Resolución estará expuesto en el tablón de anuncios de esta Delegación Provincial, sita en Avda. Alemania, 1, de Huelva, así como en la página web de la Consejería de Turismo, Comercio y Deporte, a partir del mismo día de la publicación de la presente Resolución en el Boletín Oficial de la Junta de Andalucía.

Tercero. Los plazos establecidos en dicha Resolución se computarán a partir del día siguiente al de la publicación de esta Resolución en el Boletín Oficial de la Junta de Andalucía.

Huelva, 5 de marzo de 2009.- La Delegada, Rosario Ballester Angulo.

CONSEJERÍA DE AGRICULTURA Y PESCA

RESOLUCIÓN de 3 de diciembre de 2008, de la Delegación Provincial de Cádiz, por la que se hacen públicas las subvenciones concedidas en 2008 que se citan.

Esta Delegación Provincial, de conformidad con lo establecido en el artículo 109 de la Ley 5/1983, de 19 de julio, de la

Hacienda Pública de la Comunidad Autónoma de Andalucía, en el artículo 18 de la Ley 38/2003, de 17 de noviembre, General de Subvenciones, y en el artículo 22 de la Ley 24/2007, de 26 de diciembre, del Presupuesto de la Comunidad Autónoma de Andalucía para el año 2008, ha resuelto hacer públicas las subvenciones concedidas en 2008 que figuran en el Anexo de la presente Resolución, al amparo de la normativa que se cita.

Cádiz, 3 de diciembre de 2008.- El Delegado, Juan Antonio Blanco Rodríguez.

A N E X O

Programas: Real Decreto 1618/2005, de 30 de diciembre, sobre aplicación del régimen de pago único y otros regímenes de ayuda directa a la agricultura y la ganadería, Orden de 9 de mayo de 2008, por la que se establecen las medidas fitosanitarias obligatorias incluidas en los Programas Nacionales de control y lucha contra la plaga mosca del olivo (*Bractocera oleae* Gmel.) y se regulan las ayudas para su ejecución, y Decisión de la Comisión Europea de 1 de octubre de 2007, sobre ayuda de Estado núm. 272/2007, de 1 de octubre de 2007.

Créditos presupuestarios: Aplicaciones presupuestarias:
0.1.16.00.01.11.772.05.71B.0
0.1.16.00.18.11.772.23.71B.1
0.1.16.00.01.11.782.05.71B.0
0.1.16.00.18.11.782.23.71B.0

La financiación de estas ayudas se realiza con cargo a los presupuestos propios de la Consejería de Agricultura y Pesca.

Finalidad: Establecer y desarrollar un Programa de control contra la mosca del olivo mediante un Plan de Actuación conjunto.

Entidad beneficiaria	CIF	Importe
S.C.A. Nuestra Señora de los Remedios	F-11009529	33.068,49
API de Olivar El Agro	G-72024516	20.313,46
API de Olivar Nuestra Señora del Rosario	G-72024540	18.782,49

CONSEJERÍA DE EDUCACIÓN

ANUNCIO de 19 de febrero de 2009, de la Delegación Provincial de Sevilla, por la que se notifica comunicación de reintegro sobre el expediente que se cita.

Intentada la notificación sin éxito de la comunicación de reintegro de expediente núm. D004/09, de fecha 15 de enero de 2009, de la Delegación Provincial de Educación de Sevilla, a don Salvador Florencio Castellano, sin que se haya podido practicar la misma al interesado, que tuvo su último domicilio conocido en C/ Los Pintores, 14, Umbrete, de Sevilla, se publica el presente anuncio en cumplimiento de lo prevenido en los artículos 59.4 y 61 de la Ley 30/1992, de 26 de noviembre, de Régimen Jurídico de las Administraciones Públicas y del Procedimiento Administrativo Común, para que le sirva de notificación de la comunicación de reintegro reseñada.

Indicándole que dicha comunicación de reintegro se encuentra a su disposición en la Delegación Provincial de Educación de Sevilla, sita en la Avda. Ronda de Tamarguillo, s/n, de Sevilla, durante el plazo de un mes contado a partir del siguiente al de la publicación del presente anuncio, a efecto de su conocimiento y ejercicio de los derechos que le asisten.

Sevilla, 19 de febrero de 2009.- El Delegado, José Jaime Mougán Rivero.

CONSEJERÍA DE MEDIO AMBIENTE

RESOLUCIÓN de 17 de febrero de 2009, de la Delegación Provincial de Córdoba, por la que se somete al trámite de información pública el proyecto de Mejora de la CP-81 «De Obejo», tramo: entre los pp.kk. 8+000 y 13+485 en el término municipal de Obejo (Córdoba), promovido por la Diputación de Córdoba (Expte. AAU-CO-042). (PP. 510/2009).

A fin de cumplimentar lo establecido en el art. 31 del Capítulo II del Título III de la Ley 7/2007, de 9 de julio de 2007, de Gestión Integrada de la Calidad Ambiental, esta Delegación Provincial

HA RESUELTO

Someter a información pública el proyecto de Mejora de la CP-81 «De Obejo», tramo: entre los pp.kk 8+00 y 13+485 del término municipal de Obejo (Córdoba), promovido por la Diputación de Córdoba (expediente AAU-CO-042), durante 30 días hábiles a partir del día siguiente a la publicación de la presente resolución en el Boletín Oficial de la Junta de Andalucía, plazo durante el cual los interesados podrán formular las alegaciones que estimen convenientes.

A tal efecto el proyecto técnico y estudio de impacto ambiental del citado proyecto estará a disposición de los interesados, de 9,00 a 14,00 horas, de lunes a viernes, en la Secretaría General de esta Delegación Provincial de la Consejería de Medio Ambiente, sito en la C/ Tomás de Aquino, s/n, 7.ª planta (Córdoba).

Córdoba, 17 de febrero de 2009.- El Delegado, Luis Rey Yébenes.

AYUNTAMIENTOS

ANUNCIO de 11 de febrero de 2009, del Ayuntamiento de Arjona, de bases para la selección de plaza de Policía Local.

EDICTO

Don José Puentes Serrano, Alcalde-Presidente del Excmo. Ayuntamiento de Arjona.

Hace saber: Que la Junta de Gobierno Local de este Excmo. Ayuntamiento, en sesión ordinaria celebrada el día 11 de diciembre de 2008, acordó convocar oposición libre para proveer una plaza de Policía Local vacante en la plantilla de personal funcionario de este Ayuntamiento, con arreglo a las siguientes bases:

BASES PARA LA PROVISIÓN DE UNA PLAZA DE POLICÍA LOCAL, VACANTE EN LA PLANTILLA DE PERSONAL FUNCIONARIO DEL AYUNTAMIENTO DE ARJONA, MEDIANTE EL SISTEMA DE OPOSICIÓN LIBRE

1. Objeto de la convocatoria.

1.1. Es objeto de la presente convocatoria la provisión como funcionario de carrera, mediante el sistema de acceso de turno libre y a través del procedimiento de selección de oposición, de una plaza vacante en la plantilla de este Ayuntamiento, perteneciente a la Escala de Administración Especial, Subescala de Servicios Especiales, Clase Policía Local y Categoría Policía.

1.2. La plaza citada adscrita a la Escala Básica, conforme determina el art. 18 de la Ley 13/2001, de 11 de diciembre, de

Coordinación de las Policías Locales, se encuadra, de acuerdo con la Disposición Transitoria Tercera 2 de la Ley 7/2007, de 12 de abril, del Estatuto Básico del Empleado Público, transitoriamente en el Grupo C, Subgrupo C1, dotada con las retribuciones correspondientes, y resultantes de la Oferta de Empleo Público del año 2007.

2. Legislación aplicable.

Las presentes Bases se regirán por lo dispuesto en la Ley 13/2001, de 11 de diciembre, de Coordinación de las Policías Locales; Decreto 201/2003, de 8 de julio, de ingreso, promoción interna, movilidad y formación de los funcionarios de los Cuerpos de la Policía Local; Orden de 22 de diciembre de 2003, por la que se establecen las pruebas selectivas, los temarios y el baremo de méritos para el ingreso, la promoción interna y la movilidad a las distintas categorías de los Cuerpos de la Policía Local, y en lo no previsto en la citada legislación, les será de aplicación la Ley 7/1985, de 2 de abril, reguladora de las Bases del Régimen Local; Real Decreto Legislativo 781/1986, de 18 de abril, por el que se aprueba el Texto Refundido de las disposiciones vigentes en materia de Régimen Local; Ley 7/2007, de 12 de abril, del Estatuto Básico del Empleado Público; Ley 30/1984, de 2 de agosto, de Medidas para la Reforma de la Función Pública; Decreto 2/2002, de 9 de enero, por el que se aprueba el Reglamento General de ingreso, promoción interna, provisión de puestos de trabajo y promoción profesional de los funcionarios de la Administración General de la Junta de Andalucía; Real Decreto 364/1995, de 10 de marzo, por el que se aprueba el Reglamento General de Ingreso del Personal al servicio de la Administración General del Estado y de Provisión de Puestos de Trabajo y Promoción Profesional de los Funcionarios Civiles de la Administración General del Estado, y Real Decreto 896/1991, de 7 de junio, por el que se establecen las reglas básicas y los programas mínimos a que debe ajustarse el procedimiento de selección de los funcionarios de Administración Local.

3. Requisitos de los aspirantes.

3.1. Para participar en el proceso selectivo los aspirantes deberán reunir, antes de que termine el último día de presentación de solicitudes, los siguientes requisitos:

- a) Nacionalidad española.
- b) Tener dieciocho años de edad y no haber cumplido los treinta y cinco.
- c) Estatura mínima de 1,65 metros los hombres y 1,60 metros las mujeres. Estarán exentos del requisito de la estatura aquellos aspirantes que sean funcionarios de carrera de algún Cuerpo de la Policía Local de Andalucía.
- d) Compromiso de portar armas y utilizarlas cuando legalmente sea preceptivo.
- e) Estar en posesión del título de Bachiller, Técnico Superior de Formación Profesional o equivalente.
- f) No haber sido condenado por delito doloso, ni separado del servicio del Estado, de la Administración Autónoma, Local o Institucional, ni hallarse inhabilitado para el ejercicio de funciones públicas.

No obstante será aplicable el beneficio de la rehabilitación, de acuerdo con las normas penales y administrativas, si el interesado lo justifica.

g) Estar en posesión de los permisos de conducción de las clases A y B con autorización para conducir vehículos prioritarios cuando utilicen aparatos emisores de luces o señales acústicas especiales (BTP).

h) Compromiso de conducir vehículos policiales, en concordancia con el apartado anterior.

Los requisitos a), b), c) y g) deberán acreditarse documentalmente en el momento de presentación de la solicitud. Los restantes requisitos deberán acreditarse documentalmente antes de realizar el curso de ingreso en la Escuela de Seguridad

Pública de Andalucía o Escuelas de Policía de las Corporaciones Locales, salvo el de estatura, que lo será en la prueba de examen médico.

Los requisitos anteriores se acreditarán:

Requisitos a) y b): Fotocopia compulsada del DNI.

Requisito e): Copia compulsada de la titulación académica a que se refiere la base 3.1 de la presente convocatoria. Los opositores que aleguen estudios equivalentes a los específicamente señalados en dicha Base habrán de citar la disposición legal en que se reconozca tal equivalencia o, en su caso, aportar certificación del órgano competente en tal sentido.

Requisito f): Declaración de no haber sido condenado por delito doloso ni separado del servicio del Estado, de la Administración Autónoma, Local o Institucional, ni hallarse inhabilitado para el ejercicio de funciones públicas, todo ello sin perjuicio de lo que el Decreto 201/2003, de 8 de julio, prevé en cuanto a la aplicación del beneficio de la rehabilitación, de acuerdo con las normas penales y administrativas.

Requisito d): Declaración del compromiso de portar armas y utilizarlas cuando legalmente sea preceptivo.

Requisito h): Declaración del compromiso de conducir vehículos policiales.

Requisito g): Fotocopia compulsada de los permisos de conducción de las clases A y B con autorización para conducir vehículos prioritarios cuando utilicen aparatos emisores de luces o señales acústicas especiales (BTP).

3.2. Quienes sean funcionarios públicos estarán exentos de acreditar documentalmente aquellos extremos que constituyen un requisito previo para su nombramiento, debiendo presentar certificación, que acredite su condición y cuantas circunstancias consten en su hoja de servicios.

4. Solicitudes.

4.1. En el plazo de veinte días hábiles a contar desde el siguiente al de la publicación en el BOE de la presente convocatoria, quienes deseen tomar parte en las pruebas selectivas cursarán su solicitud dirigida al titular de la Alcaldía-Presidencia del Ayuntamiento, manifestando que reúnen todos y cada uno de los requisitos exigidos.

4.2. Las solicitudes se presentarán en el Registro General del Ayuntamiento o conforme a lo dispuesto en el art. 38.4 de la Ley 30/1992, de 26 de noviembre, de Régimen Jurídico de las Administraciones Públicas y del Procedimiento Administrativo Común.

4.3. A la solicitud deberá acompañarse resguardo acreditativo de haber satisfecho el importe de los derechos de examen que ascienden a 35 euros, cantidad que podrá ser abonada en cualquiera de las entidades bancarias colaboradoras del Ayuntamiento o remitida por giro postal o telegráfico a la Tesorería Municipal, debiendo consignar en estos giros el nombre del aspirante, aún cuando sea impuesto por persona distinta.

4.4. Si alguna de las solicitudes adolece de algún defecto, se requerirá al interesado para que en el plazo de diez días hábiles subsane la falta o, en su caso, acompañe los documentos preceptivos, indicándole que, si así no lo hiciera, se le tendrá por desistido de su solicitud, previa resolución que se dictara al efecto, de conformidad con lo establecido en el art. 42.1 de la Ley 30/1992, de 26 de noviembre, ya citada.

5. Admisión de aspirantes.

5.1. Expirado el plazo de presentación de solicitudes, el órgano correspondiente del Ayuntamiento dictará resolución declarando aprobada la lista provisional de admitidos y excluidos y las causas de exclusión. En dicha resolución, que deberá publicarse en el Boletín Oficial de la Provincia, en el caso de que no exprese la relación de todos los solicitantes, se indicarán los lugares en que se encuentran expuestas al

público las listas certificadas completas de aspirantes admitidos y excluidos, señalando un plazo de diez días hábiles para su subsanación.

5.2. Transcurrido el plazo señalado en el apartado anterior, la autoridad convocante dictará resolución declarando aprobados los listados definitivos de aspirantes admitidos, determinando el lugar y la fecha de comienzo de los ejercicios.

6. Tribunal Calificador.

6.1. El Tribunal Calificador estará constituido por los siguientes miembros:

Presidente: A designar por la Alcaldía.

Vocales: A designar por la Alcaldía.

1. Un funcionario de Junta de Andalucía, a propuesta de la Consejería de Gobernación.

2. Un funcionario de la Corporación.

3. Un funcionario de la Jefatura Provincial de Tráfico.

4. Un funcionario de la Policía Local.

Secretario: El titular de la Corporación o funcionario en quien delegue, con voz y sin voto.

6.2. Los Vocales del Tribunal deberán poseer titulación o especialización de igual o superior nivel de titulación a la exigida para el ingreso en la plaza convocada.

6.3. Junto a los titulares se nombrarán suplentes, en igual número y con los mismos requisitos.

6.4. El Tribunal podrá contar, para todas o algunas de las pruebas, con la colaboración de Asesores técnicos, con voz y sin voto, los cuales deberán limitarse al ejercicio de su especialidad técnica.

6.5. El Tribunal podrá actuar válidamente con la asistencia del Presidente, dos Vocales y el Secretario. Le corresponden dilucidar las cuestiones planteadas durante el desarrollo del proceso selectivo, velar por el buen desarrollo del mismo, calificar las pruebas establecidas y aplicar los baremos correspondientes.

6.6. Los miembros del Tribunal deberán abstenerse de intervenir y los aspirantes podrán promover la recusación en los casos del art. 28.2 de la Ley 30/92, ya mencionada.

6.7. A los efectos de lo establecido en el Real Decreto 462/2002, de 24 de mayo, de indemnizaciones por razón del servicio, y disposiciones complementarias, el Tribunal se clasifica en la categoría segunda.

7. Inicio de convocatoria y celebración de pruebas.

7.1. La actuación de los aspirantes se iniciará por orden alfabético conforme al resultado del sorteo a que se refiere el Reglamento General de Ingreso del Personal al Servicio de la Administración del Estado, publicado por Resolución de 21 de enero de 2008, de la Secretaría General para la Administración Pública.

7.2. Los aspirantes serán convocados para cada ejercicio en llamamiento único, siendo excluidos quienes no comparezcan, salvo en los casos de fuerza mayor, debidamente justificada y libremente apreciada por el Tribunal.

7.3. El Tribunal podrá requerir en cualquier momento a los aspirantes para que acrediten su identidad.

7.4. Una vez comenzadas las pruebas selectivas no será obligatoria la publicación de los sucesivos anuncios de la celebración de las respectivas pruebas en el Boletín Oficial de la Provincia. Estos anuncios deberán hacerse públicos por el Tribunal en el tablón de anuncios de la Corporación o en los locales donde se hayan celebrado las pruebas anteriores, con doce horas, al menos, de antelación del comienzo de las mismas, si se trata del mismo ejercicio, o de veinticuatro horas, si se trata de un nuevo ejercicio.

7.5. Desde la total conclusión de un ejercicio o prueba hasta el comienzo del siguiente deberá transcurrir un plazo mínimo de cinco días hábiles y máximo de cuarenta y cinco días hábiles.

8. Proceso selectivo.

El proceso selectivo constará de las siguientes fases y pruebas:

8.1. Primera fase: Oposición.

En la fase de oposición los aspirantes deberán superar las siguientes pruebas, que se desarrollaran en el orden establecido en la convocatoria, asegurando la objetividad y racionalidad de la selección.

8.1.1. Primera prueba: Aptitud física.

Los aspirantes realizarán las pruebas de aptitud física que se describen en la Orden de 22 de diciembre de 2003, de la Consejería de Gobernación, por la que se establecen las pruebas selectivas, los temarios y el baremo de méritos para el ingreso, la promoción interna y la movilidad a las distintas categorías de los Cuerpos de la Policía Local, detalladas en el Anexo I de la presente convocatoria, y en el orden que se establece, siendo cada una de ellas de carácter eliminatorio. Se calificará de apto o no apto.

Para la realización de las pruebas de aptitud física, los aspirantes deberán entregar al Tribunal Calificador, un certificado médico en el que se haga constar que el aspirante reúne las condiciones físicas precisas para realizar las pruebas.

Si alguna de las aspirantes en la fecha de celebración de las pruebas físicas se encontrara en estado de embarazo, parto o puerperio, debidamente acreditado, realizara el resto de pruebas, quedando la calificación, en el caso de que superase todas las demás, condicionada a la superación de las pruebas de aptitud física, en la fecha que el Tribunal determine al efecto, una vez desaparecidas las causas que motivaron el aplazamiento. Dicho plazo no podrá superar los 6 meses de duración, desde el comienzo de las pruebas selectivas, salvo que se acredite con certificación médica que persisten las causas, en cuyo caso se podrá ampliar dicho plazo otros 6 meses.

Cuando el número de plazas convocadas sea superior al de aspirantes que se puedan acoger al anterior derecho, el aplazamiento no afectará al desarrollo del proceso selectivo de las restantes plazas. En todo caso, se entiende que han superado el proceso selectivo aquellos aspirantes cuya puntuación final no puede ser alcanzada por las aspirantes con aplazamiento aunque estas superen las pruebas físicas.

Para la realización de las pruebas físicas los opositores deberán presentarse provistos de atuendo deportivo.

8.1.2. Segunda prueba: Psicotécnica.

La valoración psicotécnica tendrá como finalidad comprobar que los aspirantes presentan un perfil psicológico adecuado a la función policial a la que aspiran.

A) Valoración de aptitudes: Se realizará una valoración del nivel intelectual y de otras aptitudes específicas, exigiéndose en todos los casos rendimientos iguales o superiores a los normales en la población general, según la baremación oficial de cada una de las pruebas utilizadas, en función del nivel académico exigible para la categoría a la que se aspira.

Se exploraran los aspectos que a continuación se relacionan: Inteligencia general, comprensión y fluidez verbal, comprensión de órdenes, razonamiento cognitivo, atención discriminativa y resistencia a la fatiga intelectual.

B) Valoración de actitudes y personalidad: Las pruebas de personalidad se orientaran a evaluar los rasgos de la personalidad más significativos y relevantes para el desempeño de la función policial, así como el grado de adaptación personal y social de los aspirantes. Asimismo, deberá descartarse la existencia de síntomas o trastornos psicopatológicos y/o de la personalidad.

Se exploraran los aspectos que a continuación se relacionan: Estabilidad emocional, auto confianza, capacidad empática e interés por los demás, habilidades interpersonales, control adecuado de la impulsividad, ajuste personal y social, capacidad de adaptación a normas, capacidad de afrontamiento al estrés y motivación por el trabajo policial.

Los resultados obtenidos en las pruebas deberán ser objeto de constatación o refutación mediante la realización de una entrevista personal en la que, además de lo anterior, se valorará también el estado psicológico actual de los candidatos. De este modo, aparte de las características de personalidad señaladas anteriormente, se explorarán también los siguientes aspectos: Existencia de niveles disfuncionales de estrés o de trastornos del estado de ánimo; problemas de salud; consume excesivo o de riesgo de alcohol u otros tóxicos y grado de medicación; expectativas respecto de la función policial, u otros.

8.1.3. Tercera prueba: Examen médico.

Con sujeción al cuadro de exclusiones médicas que garantice la idoneidad, conforme a las prescripciones contenidas en la Orden de 22 de diciembre de 2003, ya citada, que figura en el Anexo II de la presente convocatoria.

Se calificará de apto o no apto.

8.1.4. Cuarta prueba: Conocimientos.

Consistirá en la contestación, por escrito, de dos temas extraídos al azar de entre los que figuran en el Anexo III a esta convocatoria; y en la resolución de un caso práctico cuyo contenido estará relacionado con el temario. Se calificará de 0 a 10 puntos, siendo necesario, para aprobar, obtener como mínimo 5 puntos en las contestaciones y otros 5 en la resolución práctica. La calificación final, será la suma de ambos dividida por 2. Para su realización se dispondrá de 3 horas, como mínimo.

Las pruebas de la primera fase tendrán carácter eliminatorio.

8.2. Segunda fase: Curso de ingreso.

Superar con aprovechamiento el curso de ingreso en la Escuela de Seguridad Pública de Andalucía, Escuelas Concertadas o Escuelas Municipales de Policía Local.

Estarán exentos de realizar el curso de ingreso quienes ya hubieran superado el correspondiente a la misma categoría a la que aspiran en la Escuela de Seguridad Pública de Andalucía o Escuelas Concertadas; en el caso de las Escuelas Municipales de Policía Local, los cursos necesitarán la homologación de la Escuela de Seguridad Pública de Andalucía. Esta exención tendrá una duración de cinco años a contar desde la superación del curso realizado, hasta la fecha de terminación de la fase de oposición.

9. Relación de aprobados de la fase de oposición.

Una vez terminada la fase de oposición, el Tribunal hará pública la relación de aprobados por orden de puntuación, en el tablón de anuncios de la Corporación o lugar de celebración de las pruebas, elevando al órgano correspondiente del Ayuntamiento propuesta de los aspirantes que deberán realizar el correspondiente curso selectivo.

10. Período de práctica y formación.

10.1. El Alcalde-Presidente nombrará funcionarios en prácticas para la realización del curso de ingreso, al aspirante propuesto por el Tribunal, con los deberes y derechos inherentes al mismo.

10.2. Para obtener el nombramiento como funcionario de carrera, será necesario superar con aprovechamiento el curso de ingreso para los Cuerpos de Policía Local en la Escuela de Seguridad Pública de Andalucía, Escuela Concertada o Escuela Municipal de Policía Local.

10.3. La no incorporación al curso de ingreso o el abandono del mismo, sólo podrá excusarse por causas excepcionales o involuntarias, debidamente justificadas y apreciadas por el órgano competente, debiendo el interesado incorporarse al primer curso que se celebre, una vez desaparecidas tales circunstancias. En este caso, el posterior escalafonamiento tendrá lugar con la promoción en que efectivamente se realice el curso.

10.4. La no incorporación o el abandono de estos cursos, por causa que se considere injustificada e imputable al

alumno, producirá la pérdida de los resultados obtenidos en la oposición, y la necesidad de superar nuevamente las pruebas de selección en futuras convocatorias.

10.5. Cuando el alumno no haya superado el curso, a la vista del informe remitido por la Escuela, repetirá el curso siguiente, que de no superar, producirá la pérdida de los resultados en la oposición, y la necesidad de superar nuevamente las pruebas de selección en futuras convocatorias.

11. Propuesta final, nombramiento y toma de posesión.

11.1. Finalizado el curso selectivo de ingreso, la Escuela de Seguridad Pública de Andalucía o, en su caso, las Escuelas Municipales de Policía Local o Escuela Concertada, enviara al Ayuntamiento un informe sobre las aptitudes del alumno, para su valoración en la resolución definitiva de la convocatoria.

El Tribunal, a los aspirantes que superen el correspondiente curso de ingreso, les hallará la nota media entre las calificaciones obtenidas en las pruebas de la oposición y el curso selectivo, fijando el orden de prelación definitivo de los aspirantes, elevando la propuesta final al órgano competente, para su nombramiento con funcionario de carrera de las plazas convocadas.

11.2. Tras la propuesta final, que no podrá contener un número de aspirantes aprobados superior al número de plazas convocadas, los funcionarios en prácticas serán nombrados funcionarios de carrera, los cuales deberán tomar posesión en el plazo de un mes a contar del siguiente al que le sea notificado el nombramiento, debiendo previamente prestar juramento o promesa de conformidad con lo establecido en el Real Decreto 707/1979, de 5 de abril, regulador de la fórmula para toma de posesión de cargos o funciones públicas, y según lo dispuesto en el art. 137 del R.D.L. 781/1986, de 18 de abril.

11.3. El escalafonamiento como funcionario se efectuará atendiendo a la puntuación global obtenida en la fase de oposición y curso de ingreso.

12. Recursos.

Contra las presentes Bases podrá interponerse recurso potestativo de reposición ante el órgano que aprobó las Bases en el plazo de un mes, contado a partir del día siguiente al de su última publicación en el Boletín Oficial de la Provincia o en el de la Junta de Andalucía, según cual sea posterior en el tiempo, o bien interponer directamente recurso contencioso-administrativo en el plazo de dos meses, contados igualmente desde el día siguiente al de su última publicación, ante el Juzgado de lo Contencioso-Administrativo correspondiente, todo ello de conformidad con los artículos 109.c), 116 y 117 de la Ley 30 /1992, de 26 de noviembre, de Régimen Jurídico de las Administraciones Públicas y del Procedimiento Administrativo Común y 46 de la Ley 29/1998, de 13 de julio, reguladora de la Jurisdicción Contencioso-Administrativa. En el caso de interposición de recurso de reposición, se deberá esperar a que este se resuelva y notifique, o bien a que pueda ser entendido como desestimado en virtud de silencio. No obstante lo anterior, los interesados podrán presentar cualquier otro recurso que estimen procedente en defensa de sus derechos e intereses.

ANEXO I

PRUEBAS DE APTITUD FÍSICA

Las pruebas de aptitud física tendrá la calificación de «apto» o «no apto». Para obtener la calificación de «apto» será necesario no rebasar las marcas establecidas como máximas para las pruebas A.1, A.5 y A.6, y alcanzar o superar los mínimos de las pruebas A.2, A.3 y A.4.

Los ejercicios se realizarán por el orden en que están relacionados y cada uno es eliminatorio para realizar el siguiente.

Se establecen diferentes marcas para cada sexo y grupos de edad: De 18 a 24 años, de 25 a 29 años y de 30 a 34 años. El opositor estará incluido en el grupo de edad correspondiente, teniendo en cuenta la edad de los aspirantes el día de la celebración de las pruebas, salvo que superase los 34 años, en cuyo caso estará incluido en el grupo de 30 a 34 años.

Las pruebas se realizarán de forma individual, salvo las de resistencia general y natación que podrán hacerse de forma colectiva si así lo considera el Tribunal.

En las pruebas de resistencia general y natación se dispone de una sola posibilidad de ejecución; en el resto se permitirá una segunda realización cuando en la primera no se haya obtenido la calificación de «apto».

O B L I G A T O R I A S

A.1. Prueba de velocidad: Carrera de 50 metros lisos.

Se realizará en una pista de atletismo o cualquier zona totalmente lisa de terreno compacto.

El aspirante se colocará en la pista en el lugar señalado, pudiendo realizar la salida de pie o agachado, sin utilizar tacos de salida.

Las marcas máximas exigidas para la superación de la prueba son:

	Grupos de edad		
	De 18 a 24	De 25 a 29	De 30 a 34
Hombres	8"	8"50	9"
Mujeres	9"	9"50	10"

A.2. Prueba de potencia de tren superior: Los hombres realizarán flexiones de brazos en suspensión pura, y las mujeres lanzamiento de báculo medicinal de 3 kilogramos.

A.2.1. Flexiones de brazos en suspensión pura.

Se realizará en gimnasio o campo de deportes.

Se iniciará desde la posición de suspensión pura, agarrando la barra con las palmas de las manos desnudas, al frente, y con los brazos totalmente extendidos.

La flexión completa se realizará de manera que la barbilla asome por encima de la barra. Antes de iniciar otra nueva flexión será necesario extender totalmente los brazos. No se permite el balanceo del cuerpo o la ayuda con movimientos de las piernas.

Se contarán solamente las flexiones completas y realizadas correctamente.

El número de flexiones mínimo exigible para cada grupo de edad es:

	Grupos de edad		
	De 18 a 24	De 25 a 29	De 30 a 34
Hombres	8	6	4

A. 2. 2. Lanzamiento de balón medicinal.

Se realizará en campo de deporte o en cualquier otro lugar que permita la medida exacta de la caída del balón.

Se marcará una línea en el suelo, que será paralela a la zona de lanzamiento. La aspirante se colocará frente a ésta sin pisarla, con los pies separados, paralelos entre sí y a la misma altura.

El balón se sostendrá con ambas manos, por encima y detrás de la cabeza, y se lanzará desde esta posición para que caiga dentro del sector de lanzamiento previsto.

No se levantarán en su totalidad los pies del suelo y no se tocará con ninguna parte del cuerpo el suelo por delante de la línea de lanzamiento.

Las marcas mínimas exigidas (en metros) para la superación de la prueba son:

	Grupos de edad		
	De 18 a 24	De 25 a 29	De 30 a 34
Mujeres	5,50	5,25	5,00

A.3. Prueba de flexibilidad: Test de flexibilidad profunda.

Se realizará en gimnasio o campo de deportes.

El aspirante se colocará de pie sobre el aparato apropiado, sin calzado y con los pies colocados en los lugares correspondientes.

Entre los bordes exteriores de los pies habrá una separación de 75 centímetros.

En el centro de una línea que una los bordes posteriores de los talones de los pies, se colocará el cero de una regla de 50 centímetros, y un cursor o testigo que se desplace sobre la regla perpendicularmente a la línea anterior y en sentido opuesto a la dirección de los pies.

Se flexionará el cuerpo llevando los brazos hacia atrás y entre las piernas, hasta tocar y empujar el cursor o testigo de la regla, sin impulse.

Se tocará y empujará el testigo (sin apoyarse en él) con los dedos de ambas manos al mismo tiempo, manteniéndose la posición máxima alcanzada, hasta que se lea el resultado.

Para la ejecución el aspirante puede mover los brazos, flexionar el tronco y las rodillas, pero no puede separar del suelo ninguna parte de los pies antes de soltar el testigo.

Hay que mantener el equilibrio y abandonar el aparato por su frente y caminando.

Las marcas mínimas exigidas (en centímetros) para la superación de la prueba son:

	Grupos de edad		
	De 18 a 24	De 25 a 29	De 30 a 34
Mujeres y Hombres	26	23	20

A.4. Prueba de potencia de tren inferior: Salto vertical.

Se realizará en gimnasio o campo de deportes, con suelo horizontal y junto a una pared vertical y lisa, con la superficie adecuada para efectuar la medición de las marcas.

El aspirante se colocará de lado junto a una pared vertical, y con el brazo más cercano a la misma totalmente extendido hacia arriba. Desde esta posición inicial el aspirante marcará la altura que alcanza.

Separado 20 centímetros de la pared vertical, saltará tanto como pueda y marcará nuevamente con los dedos el nivel alcanzado.

Se acredita la distancia existente entre la marca hecha desde la posición inicial y la conseguida con el salto.

Las marcas mínimas (en centímetros) exigidas para la superación de la prueba son:

	Grupos de edad		
	De 18 a 24	De 25 a 29	De 30 a 34
Hombres	48	44	40
Mujeres	35	33	31

A.5. Prueba de resistencia general: Carrera de 1.000 metros lisos.

Se realizará en pista de atletismo o en cualquier zona totalmente llana de terreno compacto.

El aspirante se colocará en la pista en el lugar indicado. La salida se realizará en pie.

Será eliminado el corredor que abandone la pista durante la carrera.

Las marcas máximas exigidas para la superación de la prueba son:

	Grupos de edad		
	De 18 a 24	De 25 a 29	De 30 a 34
Hombres	4'	4'10"	4'20"
Mujeres	4'30"	4'40"	4'50"

ANEXO II

CUADRO DE EXCLUSIONES MÉDICAS

1. Talla.

Estatura mínima: 1,65 metros los hombres y 1,60 metros las mujeres.

2. Obesidad-delgadez.

Obesidad o delgadez manifiestas que dificulten o incapaciten para el ejercicio de las funciones propias del cargo.

Índice de Masa Corporal (IMC) no inferior a 18,5 ni superior a 29,9, considerando el IMC como la relación resultante de dividir el peso de la persona expresado en kilos por el cuadrado de la talla expresado en metros.

En los aspirantes que posean un IMC comprendido entre 25 y 29,9, ambos inclusive, se realizará una medición del perímetro abdominal a la altura del ombligo. Este perímetro no será superior en ningún caso a 102 centímetros en los hombres o a 88 centímetros en las mujeres.

3. Ojo y visión.

3.1. Agudeza visual sin corrección inferior a los dos tercios de la visión normal en cada uno de los ojos.

3.2. Desprendimiento de retina.

3.3. Patología retiniana degenerativa.

3.4. Hemianopsias y alteraciones campimétricas.

3.5. Discromatopsias.

3.6. Cualquier otro proceso patológico que, a juicio de los facultativos médicos, dificulte de manera importante la agudeza visual.

4. Oído y audición.

4.1. Agudeza auditiva que suponga una pérdida entre 1.000 y 3.000 hertzios a 35 decibelios o de 4.000 hertzios a 45 decibelios. Así mismo no podrá existir una pérdida auditiva en las frecuencias conversacionales igual o superior a 30 decibelios.

4.2. Cualquier otro proceso patológico que, a juicio de los facultativos médicos, dificulte de manera importante la agudeza auditiva.

5. Aparato digestivo.

5.1. Cirrosis hepática.

5.2. Hernias abdominales o inguinales.

5.3. Pacientes gastrectomizados, colostomizados o con seuelas posquirúrgicas que produzcan trastornos funcionales.

5.4. Enfermedad inflamatoria intestinal (enfermedad de Crhon o colitis ulcerosa).

5.5. Cualquier otro proceso digestivo que a juicio de los facultativos médicos dificulte el desempeño del puesto de trabajo.

6. Aparato cardiovascular.

6.1. Hipertensión arterial, no debiendo sobrepasar en reposo los 140 mm/Hg de presión sistólica, y los 90 mm/Hg de presión diastólica.

6.2. Insuficiencia venosa periférica.

6.3. Cualquier otra patología o lesión cardiovascular que, a juicio de los facultativos médicos, puedan limitar el desempeño del puesto de trabajo.

7. Aparato respiratorio.

7.1. Asma bronquial.

7.2. Enfermedad pulmonar obstructiva crónica.

7.3. Neumotórax espontáneo recidivante.

7.4. Otros procesos del aparato respiratorio que, a juicio de los facultativos médicos, dificulten el desarrollo de la función policial.

8. Aparato locomotor.

Alteraciones del aparato locomotor que limiten o dificulten el desarrollo de la función policial, o que puedan agravarse, a juicio de los facultativos médicos, con el desempeño del puesto de trabajo: patología ósea de extremidades, retracciones o limitaciones funcionales de causa muscular o articular, defectos de columna vertebral y otros procesos óseos, musculares y articulares.

9. Piel.

9.1. Cicatrices que produzcan limitación funcional.

9.2. Otros procesos patológicos que, a juicio de los facultativos médicos, dificulten o limiten el desarrollo de la función policial.

10. Sistema nervioso.

10.1. Epilepsia.

10.2. Migraña.

10.3. Otros procesos patológicos que, a juicio de los facultativos médicos, dificulten el desarrollo de la función policial.

11. Trastornos psiquiátricos.

11.1. Depresión.

11.2. Trastornos de la personalidad.

11.3. Psicosis.

11.4. Alcoholismo, drogodependencias a psicofármacos o a sustancias ilegales.

11.5. Otros procesos patológicos que, a juicio de los facultativos médicos, dificulten el desarrollo de la función policial.

12. Aparato endocrino.

12.1. Diabetes.

12.2. Otros procesos patológicos que, a juicio de los facultativos médicos, dificulten o limiten el desarrollo de la función policial.

13. Sistema inmunitarios y enfermedades infecciosas.

13.1. Enfermedades transmisibles en actividad.

13.2. Enfermedades inmunológicas sistémicas.

13.3. Otros procesos patológicos que, a juicio de los facultativos médicos, dificulten o limiten el desarrollo de la función policial.

14. Patologías diversas.

Cualquier enfermedad, síndrome o proceso patológico que, a juicio de los facultativos médicos, limite o incapacite al aspirante para el ejercicio de la función policial.

Para los diagnósticos establecidos en este Anexo se tendrán en cuenta los criterios de las Sociedades Médicas de las especialidades correspondientes.

Todas estas exclusiones se garantizarán con las pruebas complementarias necesarias para el diagnóstico.

ANEXO III

TEMARIO

1. El Estado. Concepto. Elementos. La división de poderes. Funciones. Organización del Estado Español. Antecedentes constitucionales en España. La Constitución Española de 1978. Estructura y contenido. La reforma de la Constitución Española. El Estado español como Estado Social y Democrático de Derecho. Derechos y deberes constitucionales.

2. Derechos fundamentales y libertades públicas I: Derecho a la vida e integridad. Libertad ideológica, religiosa y de culto. Derecho a la libertad y seguridad. Derecho al honor, a la intimidad personal y familiar y a la propia imagen. La inviolabilidad del domicilio y el secreto de las comunicaciones. La libertad de residencia y de circulación. El derecho a la libertad de expresión reconocido en el artículo 20 de la Constitución.

3. Derechos fundamentales y libertades públicas II: Derecho de reunión. Derecho de asociación. Derecho a la participación en los asuntos públicos y al acceso a funciones y cargos públicos. La tutela judicial efectiva y la prohibición de indefinición. La imposición de condena o sanción del artículo 25 de la Constitución, sentido de las penas y medidas de seguridad. Prohibición de tribunales de honor. El derecho a la educación y la libertad de enseñanza. Derecho a la sindicación y a la huelga, especial referencia a los miembros de las Fuerzas y Cuerpos de Seguridad. Derecho de petición.

4. Derechos y deberes de los ciudadanos. Los principios rectores de la política social y económica. Las garantías de los derechos y libertades. Suspensión general e individual de los mismos. El Defensor del Pueblo.

5. La Corona. Las Cortes Generales. Estructura y competencias. Procedimiento de elaboración de las leyes. Formas de Gobierno. El Gobierno y la Administración. Relaciones del Gobierno con las Cortes Generales. Funciones del Gobierno.

6. El Poder Judicial. Principios constitucionales. Estructura y organización del sistema judicial español. El Tribunal Constitucional.

7. Organización territorial de Estado. Las Comunidades Autónomas. El Estatuto de Autonomía de Andalucía. Estructura y disposiciones generales. Instituciones: Parlamento. Presidente y Consejo de Gobierno. Mención al Tribunal Superior de Justicia.

8. Relación de la Junta de Andalucía con la Administración del Estado y con otras Comunidades Autónomas. Idea general de las competencias de la Comunidad Autónoma de Andalucía. La reforma del Estatuto de Autonomía para Andalucía.

9. El Derecho Administrativo. Fuentes y jerarquía de las normas.

10. El acto administrativo. Concepto. Elementos. Clases. La validez de los actos administrativos; nulidad y anulabilidad. Notificación de actos administrativos. Cómputo de plazos. Recursos administrativos. Alzada y reposición; el recurso extraordinario de revisión.

11. El procedimiento administrativo. Concepto y principios generales. Clases. Los interesados. La estructura del procedimiento administrativo.

12. El Régimen Local Español. Principios constitucionales y regulación jurídica. Tipos de Entidades Locales.

13. El municipio. Concepto y elementos. Competencias municipales. La provincial Concepto, elementos y competencias. La organización y funcionamiento del municipio. El Pleno. El Alcalde. La Comisión de Gobierno. Otros órganos municipales.

14. Ordenanzas, reglamentos y bandos. Clases y procedimiento de elaboración y aprobación.

15. La licencia municipal. Tipos. Actividades sometidas a licencia. Tramitación.

16. Función Pública Local. Su organización. Adquisición y pérdida de la condición de funcionario. Derechos, deberes

e incompatibilidades de los funcionarios. Situaciones administrativas.

17. Ley Orgánica de Fuerzas y Cuerpos de Seguridad. Funciones de la Policía Local.

18. Ley de Coordinación de las Policías Locales de Andalucía y normas de desarrollo. Régimen disciplinario: Disposiciones generales y faltas disciplinarias.

19. La actividad de la Policía Local como policía administrativa I. Consumo. Abastos. Mercados. Venta ambulante. Espectáculos y establecimientos públicos.

20. La actividad de la Policía Local como policía administrativa II. Urbanismo. Infracciones y sanciones. La protección ambiental: Prevención y calidad ambiental, residuos y disciplina ambiental.

21. La Ley de Gestión de Emergencias en Andalucía y normas de desarrollo.

22. Delitos y faltas. Circunstancias modificativas de la responsabilidad criminal. Personas responsables: Autores, cómplices y encubridores. Grados de perfección del delito.

23. Delitos cometidos con ocasión del ejercicio de los derechos fundamentales y de las libertades públicas garantizados por la Constitución. Delitos cometidos por los funcionarios públicos contra las garantías constitucionales.

24. Delitos contra la Administración Pública. Atentados contra la Autoridad y sus Agentes. Desordenes públicos.

25. Homicidio y sus formas. Faltas contra las personas. Delitos y faltas contra el patrimonio y el orden socioeconómico.

26. Delitos contra la seguridad del tráfico. Faltas cometidas con ocasión de la circulación de vehículos a motor. Lesiones y daños imprudentes. Carencia del seguro obligatorio.

27. El atestado policial en la Ley de Enjuiciamiento Criminal. Concepto y estructura.

28. Detención: Concepto, clases y supuestos. Plazos de detención. Obligaciones del funcionario que efectúa una detención. Contenido de la asistencia letrada. Derecho del detenido. Responsabilidades penales en las que puede incurrir el funcionario que efectúa una detención. El procedimiento de «Hábeas corpus».

29. Ley de Seguridad Vial. Reglamentos de desarrollo. Estructuras y conceptos generales.

30. Normas generales de circulación: velocidad, sentido, cambios de dirección. Adelantamientos. Obstáculos. Parada y estacionamiento. Transporte de materias que requieren precauciones especiales.

31. Circulación de peatones. Circulación urbana. Conductores. Marcha atrás. Trabajos eventuales. Instalaciones en la vía pública. Circulación de bicicletas y ciclomotores. Señales de circulación. Clasificación y orden de preeminencia.

32. Procedimiento sancionador por infracciones a la Normativa de Circulación. Actuaciones complementarias. Inmovilización y retirada de vehículos de la vía pública.

33. Accidentes de circulación: Definición, tipos y actuaciones de la Policía Local. Alcoholemia. Datos. Su consideración según la normativa vigente. Procedimiento de averiguación del grado de impregnación alcohólica.

34. Estructura económica y social de Andalucía: demografía, economía, servicios públicos, sociedad civil, nuevas tecnologías, patrimonio ecológico, social y cultural.

35. Vida en sociedad. Proceso de socialización. Formación de grupos sociales y masas. Procesos de exclusión e inclusión social. La delincuencia: Tipologías y modelos explicativos. La Policía como servicio a la ciudadanía. Colaboración con otros servicios municipales.

36. Comunicación: Elementos, redes, flujos, obstáculos. Comunicación con superiores y subordinados. Equipos de trabajo y atención a la ciudadanía.

37. Minorías étnicas y culturales. Racismo y xenofobia. Actitud policial ante la sociedad intercultural.

38. Igualdad de oportunidades de hombres y mujeres en Andalucía: Conceptos básicos; socialización e igualdad; políticas públicas de igualdad de género. Violencia contra las mujeres: Descripción, planes de erradicación y atención coordinada a las víctimas.

39. La Policía en la sociedad democrática. El mandato constitucional. Valores que propugna la sociedad democrática. La dignidad de la persona. Sentido ético de la prevención y la represión.

40. Deontología policial. Normas que la establecen.

Arjona, 11 de febrero de 2009.- El Alcalde, José Puentes Serrano.

ANUNCIO de 11 de febrero de 2009, del Ayuntamiento de Arjona, de bases para la selección de plaza de Cabo de la Policía Local.

EDICTO

Don José Puentes Serrano, Alcalde-Presidente del Excmo. Ayuntamiento de Arjona.

Hace saber: Que la Junta de Gobierno Local de este Excmo. Ayuntamiento en sesión ordinaria celebrada el día 11 de diciembre de 2008, acordó convocar concurso-oposición para proveer una plaza de Cabo de la Policía Local vacante en la plantilla de personal funcionario de este Ayuntamiento, con arreglo a las siguientes bases:

BASES PARA ACCEDER POR CONCURSO-OPOSICIÓN POR PROMOCIÓN INTERNA EN LA CATEGORÍA DE OFICIAL DE LA PLANTILLA DE PERSONAL FUNCIONARIO DEL EXCMO. AYUNTAMIENTO DE ARJONA

1. Objeto de la convocatoria.

1.1. Es objeto de la presente convocatoria la provisión como funcionario de carrera, mediante el sistema de acceso de promoción interna y a través del procedimiento de selección de concurso-oposición de una plaza vacante en la plantilla y relación de puestos de trabajo de este Ayuntamiento, pertenecientes a la Escala de Administración Especial, Subescala de Servicios Especiales, Categoría de Oficial del Cuerpo de la Policía Local, de conformidad con la Resolución de fecha 16 diciembre del órgano competente.

1.2. Las plazas citadas, adscritas a la Escala Básica, conforme determina el art. 18 de la Ley 13/2001, de 11 de diciembre, de Coordinación de las Policías Locales de Andalucía, se encuadran en el grupo C del art. 25 de la Ley 30/1984, de 2 de agosto, de Medidas para la Reforma de la Función Pública, dotadas con las retribuciones correspondientes, y resultantes de la Oferta de Empleo Público del año 2008.

2. Legislación aplicable.

Las presentes Bases se regirán por lo dispuesto en la Ley 13/2001, de 11 de diciembre de Coordinación de las Policías Locales, Decreto 201/2003, de 8 de julio, de ingreso, promoción interna, movilidad y formación de los funcionarios de los Cuerpos de la Policía Local, Orden de 22 de diciembre de 2003, por la que se establecen las pruebas selectivas, los temarios y el baremo de méritos para el ingreso, la promoción interna y la movilidad a las distintas categorías de los Cuerpos de la Policía Local, y en lo no previsto en la citada legislación, les será de aplicación la Ley 7/1985, de 2 de abril, Reguladora de las Bases del Régimen Local, Real Decreto Legislativo 781/1986, de 18 de abril, por el que se aprueba el Texto Refundido de las disposiciones vigentes en materia de Régimen Local, Ley 30/1984, de 2 de agosto, de Medidas

para la Reforma de la Función Pública, Decreto 2/2002, de 9 de enero, por el que se aprueba el Reglamento General de ingreso, promoción interna, provisión de puestos de trabajo y promoción profesional de los funcionarios de la Administración General de la Junta de Andalucía, Real Decreto 364/1995, de 10 de marzo, por el que se aprueba el Reglamento General de Ingreso del Personal al servicio de la Administración general del Estado y de Provisión de Puestos de Trabajo y Promoción Profesional de los Funcionarios Civiles de la Administración general del Estado, y Real Decreto 896/1991, de 7 de junio, por el que se establecen las reglas básicas y los programas mínimos a que debe ajustarse el procedimiento de selección de los funcionarios de Administración Local.

3. Requisitos de los aspirantes.

Para participar en el proceso selectivo los aspirantes deberán reunir, antes de que termine el último día de presentación de solicitudes, los siguientes requisitos:

a) Haber permanecido, como mínimo, dos años de servicio activo como funcionarios de carrera en los Cuerpos de la Policía Local, en la categoría inmediata anterior a la que se aspira, computándose a estos efectos el tiempo en que haya permanecido en la situación de segunda actividad por causa de embarazo.

b) Estar en posesión del título de Bachiller, Técnico Superior de Formación Profesional o equivalente.

c) Carecer de anotaciones por faltas graves o muy graves en su expediente personal, en virtud de resolución firme. No se tendrán en cuenta las canceladas.

Estos requisitos deberán acreditarse documentalmente antes de realizar el curso de capacitación en la Escuela de Seguridad Pública de Andalucía o Escuelas de Policía de las Corporaciones Locales.

4. Solicitudes.

4.1. En el plazo de veinte días hábiles a contar desde el siguiente al de la publicación en el BOE de la presente convocatoria, quienes deseen tomar parte en las pruebas selectivas cursarán su solicitud dirigida al titular de la Alcaldía-Presidencia del Ayuntamiento, manifestando que reúnen todos y cada uno de los requisitos exigidos.

4.2. Con la solicitud se presentará la documentación justificativa de los méritos alegados, a valorar en el concurso de méritos.

4.3. Las solicitudes se presentarán en el Registro General del Ayuntamiento o conforme a lo dispuesto en el art. 38.4 de la Ley 30/1992, de 26 de noviembre, de Régimen Jurídico de las Administraciones Públicas y del Procedimiento Administrativo Común.

4.4. A la solicitud deberá acompañarse resguardo acreditativo de haber satisfecho el importe de los derechos de examen que ascienden a 30 euros, cantidad que podrá ser abonada en la Tesorería Municipal en metálico, en cualquiera de las entidades bancarias colaboradoras del Ayuntamiento o remitido por giro postal o telegráfico a la Tesorería Municipal, debiendo consignar en estos giros el nombre del aspirante, aun cuando sea impuesto por persona distinta.

4.5. Si alguna de las solicitudes adolece de algún defecto, se requerirá al interesado para que en el plazo de diez días hábiles subsane la falta o, en su caso, acompañe los documentos preceptivos, indicándole que, si así no lo hiciera, se le tendrá por desistido de su solicitud, previa resolución que se dictará al efecto, de conformidad con lo establecido en el art. 42.1 de la Ley 30/1992, de 26 de noviembre, ya citada.

5. Admisión de aspirantes.

5.1. Expirado el plazo de presentación de solicitudes, el órgano correspondiente del Ayuntamiento dictará resolución declarando aprobada la lista provisional de admitidos y ex-

cluidos y las causas de exclusión. En dicha resolución, que deberá publicarse en el Boletín Oficial de la Provincia, en el caso de que no exprese la relación de todos los solicitantes, se indicarán los lugares en que se encuentran expuestas al público las listas certificadas completas de aspirantes admitidos y excluidos, señalando un plazo de diez días hábiles para su subsanación.

5.2. Transcurrido el plazo señalado en el apartado anterior, la autoridad convocante dictará resolución declarando aprobados los listados definitivos de aspirantes admitidos, determinando el lugar y la fecha de comienzo de los ejercicios.

5.3. En el supuesto de que, por circunstancias excepcionales se hubiera de modificar el lugar, la fecha o celebración del concurso, se hará público a través del Tablón de Anuncios del Ayuntamiento.

6. Tribunal Calificador.

6.1. El Tribunal Calificador estará constituido por los siguientes miembros:

Presidente: A designar por la Alcaldía.

Vocales: A designar por la Alcaldía.

1. Un representante de la Junta de Andalucía a propuesta de la Consejería de Gobernación.

2. Un funcionario de carrera de igual o superior titulación a la exigida para el acceso.

3. Un representante de la Jefatura Provincial de Tráfico con igual o superior titulación a la exigida para el acceso.

4. Un funcionario de la Policía Local de igual o superior titulación a la exigida para el acceso de un municipio de la Comarca.

Secretario: El titular de la Corporación o funcionario en quien delegue, con voz y sin voto.

6.2. Los vocales del Tribunal deberán poseer titulación o de igual o superior nivel de titulación a la exigida para el ingreso en las plazas convocadas.

6.3. Junto a los titulares se nombrarán suplentes, en igual número y con los mismos requisitos.

6.4. El Tribunal podrá contar, para todas o algunas de las pruebas, con la colaboración de asesores técnicos, con voz y sin voto, los cuales deberán limitarse al ejercicio de su especialidad técnica.

6.5. El Tribunal podrá actuar válidamente con la asistencia del Presidente, dos Vocales y el Secretario. Le corresponderá dilucidar las cuestiones planteadas durante el desarrollo del proceso selectivo, velar por el buen desarrollo del mismo, calificar las pruebas establecidas y aplicar los baremos correspondientes.

6.6. Los miembros del Tribunal deberán abstenerse de intervenir y los aspirantes podrán promover la recusación en los casos del art. 28.2 de la Ley 30/1992, ya mencionada.

6.7. A los efectos de lo establecido en el Real Decreto 462/2002, de 24 de mayo, de indemnizaciones por razón del servicio, y disposiciones complementarias, el Tribunal se clasifica en la categoría segunda.

7. Inicio de convocatoria y celebración de pruebas.

7.1. La actuación de los aspirantes se iniciará por orden alfabético conforme al resultado del sorteo público que a tal efecto se celebrará.

7.2. Los aspirantes serán convocados para cada ejercicio en llamamiento único, siendo excluidos quienes no comparezcan, salvo en los casos de fuerza mayor, debidamente justificada y libremente apreciada por el Tribunal.

7.3. El Tribunal podrá requerir en cualquier momento a los aspirantes para que acrediten su identidad.

7.4. Una vez comenzadas las pruebas selectivas no será obligatoria la publicación de los sucesivos anuncios de la celebración de las respectivas pruebas en el Boletín Oficial de la Provincia. Estos anuncios deberán hacerse públicos por el

Tribunal en el tablón de anuncios de la Corporación o en los locales donde se hayan celebrado las pruebas anteriores, con doce horas, al menos, de antelación del comienzo de las mismas, si se trata del mismo ejercicio, o de veinticuatro horas, si se trata de un nuevo ejercicio.

7.5. Desde la total conclusión de un ejercicio o prueba hasta el comienzo del siguiente deberá transcurrir un plazo mínimo de cinco días hábiles y máximo de cuarenta y cinco días hábiles.

8. Proceso selectivo.

El proceso selectivo constará de las siguientes fases y pruebas:

8.1. Primera fase: concurso.

Esta fase consiste en la comprobación y aplicación de un baremo para calificar los méritos alegados y justificados por los aspirantes, en el que se tendrá en cuenta el historial profesional, los cursos de formación realizados, los títulos y diplomas conseguidos, los trabajos publicados y la antigüedad.

El baremo a que se hace referencia en el apartado anterior es el previsto en el Anexo a la Orden de 22 de diciembre de 2003, por la que se establecen las pruebas selectivas, los temarios y el baremo de méritos para el ingreso, la promoción interna y la movilidad a las distintas categorías de los Cuerpos de la Policía Local, y que se detalla en el Anexo I de las presentes Bases.

Esta fase es previa a la de oposición, y en ningún caso la valoración de los méritos podrá ser superior al 45 % de la puntuación máxima prevista en la fase de oposición. No tendrá carácter eliminatorio ni podrá tenerse en cuenta para superar las pruebas de la fase de oposición, sirviendo exclusivamente para establecer el orden de prelación de los aspirantes.

8.2. Segunda fase: Oposición.

La fase de oposición consistirá en una única prueba de conocimientos, compuesta de dos partes: la primera, que consistirá en la contestación, por escrito, de un cuestionario de 50 preguntas con respuestas alternativas, propuesto por el Tribunal para cada materia de las que figuran en el temario especificado en el Anexo II de la convocatoria; y la segunda, la resolución de un caso práctico cuyo contenido estará relacionado con el temario.

Se calificará de cero a diez puntos, siendo necesario para aprobar, obtener, como mínimo, cinco puntos en las contestaciones y, otros cinco, en la resolución práctica. La calificación final de esta fase será la suma de ambas dividida por dos. Para su realización se dispondrá de tres horas, como mínimo.

8.3. Tercera fase: Curso de Capacitación

Superar con aprovechamiento el curso de capacitación en la Escuela de Seguridad Pública de Andalucía. Escuelas Concertadas o Escuelas Municipales de Policía Local.

Estarán exentos de realizar el curso de capacitación quienes ya hubieran superado el correspondiente a la misma categoría a la que aspiran en la Escuela de Seguridad Pública de Andalucía o Escuelas Concertadas; en el caso de las Escuelas Municipales de Policía Local, los cursos necesitarán la homologación de la Escuela de Seguridad Pública de Andalucía. Esta exención tendrá una duración de cinco años a contar desde la superación del curso realizado, hasta la fecha de terminación de las fases del concurso.-

9. Relación de aprobados de las fases del concurso-oposición.

Una vez terminadas las fases correspondientes al concurso-oposición, el Tribunal hará pública la relación de aprobados por orden de puntuación del proceso selectivo, en el tablón de anuncios de la Corporación o lugar de celebración de las pruebas, elevando al órgano correspondiente del Ayuntamiento propuesta de los aspirantes que deberán realizar el correspondiente curso selectivo.

10. Presentación de documentos.

10.1. Los aspirantes que hubieran obtenido mayor puntuación en el concurso-oposición, presentarán en el Ayuntamiento, dentro del plazo de veinte días hábiles, a partir de la publicación de la relación de aprobados, los siguientes documentos:

a) Copia compulsada de la titulación académica a que se refiere la base 3.1 de la presente convocatoria. Los aspirantes que aleguen estudios equivalentes a los específicamente señalados en dicha Base habrán de citar la disposición legal en que se reconozca tal equivalencia, o, en su caso, aportar certificación del órgano competente en tal sentido.

b) Certificación del Ayuntamiento correspondiente que acredite la antigüedad y carencia de faltas graves o muy graves en su expediente personal.

10.2. Si dentro del plazo indicado los opositores no presentaran la documentación o no reunieran los requisitos obtenidos, no podrán ser nombrados alumnos para la realización del curso de capacitación, y quedarán anuladas todas sus actuaciones, sin perjuicio de las responsabilidades en que hubieran podido incurrir por falsedad en la solicitud inicial.

11. Periodo de práctica y formación.

11.1. El Alcalde, una vez acreditados documentalmente los requisitos exigidos en la base 3 de la convocatoria, nombrará alumnos para la realización del curso de capacitación, a los aspirantes propuestos por el Tribunal, con los deberes y derechos inherentes a los mismos.

11.2. Para obtener el nombramiento como funcionario de carrera, será necesario superar con aprovechamiento el curso de capacitación correspondiente en la Escuela de Seguridad Pública de Andalucía, Escuela Concertada o Escuela Municipal de Policía Local.

11.3. La no incorporación al curso de capacitación o el abandono del mismo, sólo podrá excusarse por causas excepcionales e involuntarias, debidamente justificadas y apreciadas por el titular de la Alcaldía, debiendo el interesado incorporarse al primer curso que se celebre, una vez desaparecidas tales circunstancias. En este caso, el posterior escalafonamiento tendrá lugar con la promoción en que efectivamente se realice el curso.

11.4. La no incorporación o el abandono del curso, por causa que se considere injustificada e imputable al alumno, producirá la pérdida de los resultados obtenidos en la oposición, y la necesidad de superar nuevamente las pruebas de selección en futuras convocatorias.

11.5. Cuando el alumno no haya superado el curso, a la vista del informe remitido por la Escuela, repetirá el curso siguiente, que de no superar, producirá la pérdida de los resultados en la oposición, y la necesidad de superar nuevamente las pruebas de selección en futuras convocatorias.

12. Propuesta final, nombramiento y toma de posesión.

12.1. Finalizado el curso de capacitación, la Escuela de Seguridad Pública de Andalucía o, en su caso, la Escuela Municipal de Policía Local o Escuela Concertada, enviará al Ayuntamiento un informe sobre las aptitudes del alumno, para su valoración en la resolución definitiva de la convocatoria. El Tribunal, a los aspirantes que superen el correspondiente curso de capacitación, les hallará la nota media entre las calificaciones obtenidas en las pruebas de la oposición y el curso selectivo, fijando el orden de prelación definitivo de los aspirantes, elevando la propuesta final al titular de la Alcaldía, para su nombramiento con funcionario de carrera de las plazas convocadas.

12.2. Tras la propuesta final, que no podrá contener un número de aspirantes aprobados superior al número de plazas convocadas, los alumnos serán nombrados funcionarios

de carrera en la categoría a la que se aspira, los cuales deberán tomar posesión en el plazo de un mes, a contar del siguiente al que le sea notificado el nombramiento, debiendo previamente prestar juramento o promesa de conformidad con lo establecido en el Real Decreto 707/1979, de 5 de abril, regulador de la fórmula para toma de posesión de cargos o funciones públicas.

12.3. El escalafonamiento como funcionario se efectuará atendiendo a la puntuación global obtenida en las fases de concurso y curso de capacitación.

13. Recursos.

Contra las presentes Bases podrá interponerse recurso potestativo de reposición ante el órgano que aprobó las Bases en el plazo de un mes, contado a partir del día siguiente al de su última publicación en el Boletín Oficial de la Provincia o en el de la Junta de Andalucía, según cuál sea posterior en el tiempo, o bien interponer directamente recurso contencioso administrativo en el plazo de dos meses, contados igualmente desde el día siguiente al de su última publicación, ante el Juzgado de lo Contencioso-Administrativo correspondiente, todo ello de conformidad con los artículos 109.c), 116 y 117 de la Ley 26 /1992, de 30 de noviembre, de Régimen Jurídico de las Administraciones Públicas y del Procedimiento Administrativo Común y 46 de la Ley 29/1998, de 13 de julio, Reguladora de la Jurisdicción Contencioso-Administrativa. En el caso de interposición de recurso de reposición, se deberá esperar a que éste se resuelva y notifique, o bien a que pueda ser entendido como desestimado en virtud de silencio. No obstante lo anterior, los interesados podrán presentar cualquier otro recurso que estimen procedente en defensa de sus derechos e intereses.

ANEXO I

BAREMOS PARA EL CONCURSO DE MÉRITOS

A. BAREMO PARA LA FASE DE CONCURSO.

Cuando el procedimiento de selección sea concurso-oposición, la fase de concurso se registrará por el siguiente baremo de méritos:

A.1. Titulaciones académicas.

A.1.1. Doctor: 2,00 puntos.

A.1.2. Licenciado, Arquitecto, Ingeniero o equivalente: 1,50 puntos.

A.1.3. Diplomado Universitario, Ingeniero Técnico, Arquitecto Técnico, Diplomado Superior en Criminología o Experto en Criminología o equivalente: 1,00 punto.

A.1.4. Bachiller, Técnico Superior en Formación Profesional, acceso a la Universidad o equivalente: 0,50 puntos.

Puntuación máxima del apartado A.1: 4,00 puntos.

No se valorará la titulación requerida para el acceso a la categoría a la que se aspira, salvo que se posea más de una.

Tampoco se tendrán en cuenta, a efectos de valoración, las titulaciones necesarias o las que se hubieran empleado como vía de acceso para la obtención de una titulación superior ya valorada.

A efectos de equivalencia de titulación sólo se admitirán las reconocidas por el Ministerio competente en la materia como títulos académicos de carácter oficial y validez en todo el territorio nacional, debiendo aportarse la correspondiente declaración oficial de equivalencia, o disposición en la que se establezca la misma y, en su caso, el Boletín Oficial del Estado en que se publica.

Sólo se valorarán los títulos antes citados, no los cursos realizados para la obtención de los mismos.

A.2. Antigüedad.

A.2.1. Por cada año de servicios, o fracción superior a seis meses, prestados en los Cuerpos de la Policía Local de

Andalucía en la categoría inmediatamente anterior, igual o superior a la que se aspira: 0,20 puntos.

A.2.2. Por cada año de servicios, o fracción superior a seis meses, prestados en los Cuerpos de la Policía Local de Andalucía en categorías inferiores en más de un grado a la que se aspira: 0,10 puntos

A.2.3. Por cada año de servicios, o fracción superior a seis meses, prestados en otros Cuerpos y Fuerzas de Seguridad: 0,10 puntos.

A.2.4. Por cada año de servicios, o fracción superior a seis meses, prestados en otros Cuerpos de las Administraciones Públicas: 0,05 puntos.

Puntuación máxima del apartado A.2: 4,00 puntos.

A.3. Formación y docencia.

A.3.1. Formación:

Los cursos superados en los centros docentes policiales, los cursos que tengan la condición de concertados por la Escuela de Seguridad Pública de Andalucía y los cursos de manifiesto interés policial, superados en las Universidades, Administraciones Públicas o a través de los Planes de Formación Continua, según su duración, serán valorados, cada uno, con arreglo a los tramos siguientes:

A.3.1.1. Entre 20 y 34 horas lectivas: 0,18 puntos.

A.3.1.2. Entre 35 y 69 horas lectivas: 0,24 puntos.

A.3.1.3. Entre 70 y 99 horas lectivas: 0,36 puntos.

A.3.1.4. Entre 100 y 200 horas lectivas: 0,51 puntos.

A.3.1.5. Más de 200 horas lectivas: 0,75 puntos.

Los cursos precedentes, impartidos con anterioridad a la entrada en vigor de la presente Orden, con duración entre 10 y 19 horas lectivas, se valorarán con: 0,10 puntos.

Los cursos en los que solamente se haya obtenido «asistencia» se valorarán con la tercera parte.

No se tendrá en cuenta, a efectos de valoración: los cursos obligatorios que formen parte del proceso de selección para el acceso a cualquier categoría o empleo de los Cuerpos y Fuerzas de Seguridad, los cursos repetidos, salvo que se hubiese producido un cambio sustancial del contenido o hubiese transcurrido un periodo superior a cinco años desde la finalización del primer curso y los cursos necesarios para la obtención de las titulaciones del apartado A.1, ni la superación de asignaturas de los mismos.

A.3.2. Docencia.

La impartición de cursos de formación dirigido al colectivo de las Fuerzas y Cuerpos de Seguridad, se valorará a razón de: Por cada 5 horas lectivas efectivamente impartidas, con independencia del número de horas del curso: 0,10 puntos.

Se podrán acumular fracciones inferiores a 5 horas lectivas hasta alcanzar dicho número, si se han impartidos en cursos distintos.

Las tutorías, en los cursos a distancia, las actividades de coordinación, o dirección de curso, sólo se valorarán si se acreditan las horas lectivas impartidas.

A.3.3. Ponencias y publicaciones.

Las publicaciones y ponencias se valorarán en función del interés policial y por su carácter científico y divulgativo, hasta un máximo de: 1,00 punto.

Puntuación máxima del apartado A.3: 4,00 puntos.

A.4. Otros méritos.

A.4.1. Haber sido recompensado con la Medalla al Mérito de la Policía Local de Andalucía:

Categoría de oro: 3,00 puntos.

Categoría de plata: 2,00 puntos.

Cruz con distintivo verde: 1,00 punto.

Cruz con distintivo blanco: 0,75 puntos.

A.4.2. Haber sido recompensado con la Medalla al Mérito de la Policía Local del Municipio o, en su caso, con la Medalla del Municipio por su labor policial: 0,50 puntos.

A.4.3. Haber sido recompensado con Medalla o Cruz con distintivo rojo al Mérito de un Cuerpo de Seguridad: 0,50 puntos.

A.4.4. Felicitación pública individual acordada por el Ayuntamiento por sus diversos órganos (máximo 4 felicitaciones), cada una: 0,25 puntos.

Puntuación máxima del apartado A.4: 4,00 puntos.

En el supuesto de que los aspirantes obtuvieran igual puntuación total, el orden de prelación de los aspirantes se establecerá atendiendo a la mayor puntuación obtenida, sucesivamente, en los siguientes apartados:

- 1.º Formación.
- 2.º Antigüedad.
- 3.º Otros méritos.
- 4.º Titulaciones académicas)

ANEXO II

T E M A R I O

1. Derechos fundamentales y libertades públicas I: Derecho a la vida e integridad. Libertad ideológica, religiosa y de culto. Derecho a la libertad y seguridad. Derecho al honor, a la intimidad personal y familiar y a la propia imagen. La inviolabilidad del domicilio y el secreto de las comunicaciones. La libertad de residencia y de circulación. El derecho a la libertad de expresión reconocido en el artículo 20 de la Constitución.

2. Derechos fundamentales y libertades públicas II: Derecho de reunión. Derecho de asociación. Derecho a la participación en los asuntos públicos y al acceso a funciones y cargos públicos. La tutela judicial efectiva y la prohibición de indefensión. La imposición de condena o sanción del artículo 25 de la Constitución, sentido de las penas y medidas de seguridad. Prohibición de tribunales de honor. El derecho a la educación y la libertad de enseñanza. Derecho a la sindicación y a la huelga, especial referencia a los miembros de las Fuerzas y Cuerpos de Seguridad. Derecho de petición.

3. El acto administrativo. Concepto. Elementos. Clases. La validez de los actos administrativos; nulidad y anulabilidad. Notificación de actos administrativos. Cómputo de plazos. Recursos administrativos. Alzada y reposición; el recurso extraordinario de revisión.

4. El procedimiento administrativo. Concepto y principios generales. Clases. Los interesados. La estructura del procedimiento administrativo.

5. El Régimen Local Español. Principios constitucionales y regulación jurídica. Tipos de entidades locales. El municipio. Concepto y elementos. Competencias municipales. La provincia: concepto, elementos y competencias. La organización y funcionamiento del municipio. El pleno. El alcalde. La comisión de gobierno. Otros órganos municipales.

6. Ordenanzas, reglamentos y bandos. Clases y procedimiento de elaboración y aprobación.

7. La licencia municipal. Tipos. Actividades sometidas a licencia. Tramitación.

8. Función Pública Local. Su organización. Adquisición y pérdida de la condición de funcionario. Derechos, deberes e incompatibilidades de los funcionarios. Situaciones administrativas.

9. Ley Orgánica de Fuerzas y Cuerpos de Seguridad. Funciones de la Policía Local. Régimen disciplinario: Disposiciones generales y faltas disciplinarias.

10. Ley de Coordinación de las Policías Locales de Andalucía y normas de desarrollo.

11. La actividad de la Policía Local como Policía administrativa. Consumo. Abastos. Mercados. Venta ambulante. Espectáculos y establecimientos públicos. Urbanismo. Infracciones y sanciones. La protección ambiental: prevención y calidad ambiental, residuos y disciplina ambiental.

12. La Ley de Gestión de Emergencias en Andalucía y normas de desarrollo.

13. Delitos y faltas. Circunstancias modificativas de la responsabilidad criminal.

14. Personas responsables: autores, cómplices y encubridores. Grados de perfección del delito.

15. Delitos cometidos con ocasión del ejercicio de los derechos fundamentales y de las libertades públicas garantizados por la Constitución. Delitos cometidos por los funcionarios públicos contra las garantías constitucionales.

16. Delitos contra la Administración Pública. atentados contra la Autoridad y sus Agentes. Desórdenes públicos.

17. Homicidio y sus formas. Faltas contra las personas.

18. Delitos y faltas contra el patrimonio y el orden socioeconómico.

19. Delitos contra la salud pública. Tráfico de drogas.

20. Delitos contra la seguridad del tráfico. Faltas cometidas con ocasión de la circulación de vehículos a motor. Lesiones y daños imprudentes. Carencia del seguro obligatorio.

21. Las penas. Concepto, clases: privativas de libertad, privativas de derecho y multa. Clasificación por su gravedad: Graves, menos graves y leves.

22. El atestado policial en la Ley de Enjuiciamiento Criminal. Concepto y estructura.

23. Detención: concepto, clases y supuestos. Plazos de detención. Obligaciones del funcionario que efectúa una detención. Contenido de la asistencia letrada. Derecho del detenido. Responsabilidades penales en las que puede incurrir el funcionario que efectúa una detención. El procedimiento de «Habeas Corpus».

24. Ley de Seguridad Vial. Reglamentos de desarrollo. Estructuras y conceptos generales.

25. Normas generales de circulación: Velocidad, sentido, cambios de dirección. Adelantamientos. Obstáculos. Parada y estacionamiento. Transporte de materias que requieren precauciones especiales.

26. Circulación de peatones. Circulación urbana. Conductores. Marcha atrás. Trabajos eventuales. Instalaciones en la vía pública. Circulación de bicicletas y ciclomotores.

27. Señales de circulación. Clasificación y orden de preeminencia.

28. Procedimiento sancionador por infracciones a la Normativa de Circulación. Actuaciones complementarias. Inmovilización y retirada de vehículos de la vía pública.

29. Accidentes de circulación: definición, tipos y actuaciones de la Policía Local.

30. Alcoholemia. Datos. Su consideración según la normativa vigente. Doctrina constitucional. Procedimiento de averiguación del grado de impregnación alcohólica.

31. Estructura económica y social de Andalucía: Demografía, economía, servicios públicos, sociedad civil, nuevas tecnologías, patrimonio ecológico, social y cultural.

32. Minorías étnicas y culturales. Racismo y xenofobia. Actitud policial ante la sociedad intercultural.

33. Igualdad de oportunidades de hombres y mujeres en Andalucía: Conceptos básicos; socialización e igualdad; políticas públicas de igualdad de género. Violencia contra las mujeres: descripción, planes de erradicación y atención coordinada a las víctimas.

34. El mando: Concepto, estilos, cualidades, rasgos, reglas y características del mando; relación con subordinados; técnicas de dirección y reuniones.

35. La Policía en la sociedad democrática. El mandato constitucional. Valores que propugna la sociedad democrática. Sentido ético de la prevención y la represión. Deontología policial. Normas que la establecen.

Arjona, 11 de febrero de 2009.- El Alcalde, José Puentes Serrano.

ANUNCIO de 12 de febrero de 2009, del Ayuntamiento de Los Palacios y Villafranca, para diversas plazas de funcionarios y personal laboral fijo.

BASES Y CONVOCATORIA DIVERSAS PLAZAS DE FUNCIONARIOS Y PERSONAL LABORAL FIJO

Por Decreto de Alcaldía número 130/2009, de 28 de enero de 2009, se han aprobado las bases y convocatorias de diversas plazas de funcionarios y personal laboral fijo, correspondiente a la Oferta de Empleo Público de 2008, cuyo texto es el que sigue:

1. Objeto de la convocatoria.

Se convocan para cubrir en propiedad las plazas de este Excmo. Ayuntamiento que figuran en los anexos de estas Bases Generales.

Estas plazas pertenecen a la plantilla de funcionarios de carrera y personal laboral fijo de esta Corporación y están dotadas de los haberes correspondientes al grupo de clasificación que igualmente se especifica.

El aspirante que obtenga plaza quedará sometido al sistema de incompatibilidad actualmente vigente, sin perjuicio de que por el puesto que ocupe le sea de aplicación otro de acuerdo con la Relación de Puestos de Trabajo.

Serán de aplicación preferente las disposiciones específicas de cada convocatoria que figuran en Anexos cuando contengan previsiones diferentes a las reguladas en estas bases generales.

2. Legislación aplicable.

La realización de estas pruebas se regirá por lo previsto en estas bases y Anexos correspondientes y, en su defecto, se estará a lo dispuesto en el Estatuto Básico del Empleado Público, Ley 7/2007, de 12 de abril; Ley 7/1985, de 2 de abril, reguladora de las bases de Régimen Local; Real Decreto 781/1986, de 18 de abril, por el que se aprueba el Texto Refundido de las disposiciones legales vigentes en materia de Régimen Local; Real Decreto 896/1991, de 7 de junio, por el que se establecen las reglas básicas y programas mínimos a que debe ajustarse el procedimiento de selección de funcionarios de la Administración Local; Real Decreto 364/1995, de 10 de marzo, por el que se aprueba el Reglamento General de Ingreso del Personal al Servicio de la Administración General del Estado y de Provisión de Puestos de Trabajo y Promoción Profesional de Funcionarios Civiles de la Administración General del Estado y por cualesquiera otras disposiciones aplicables.

3. Requisitos de los aspirantes.

Para participar en el proceso selectivo los aspirantes, deberán reunir, antes de que termine el último día de presentación de solicitudes, los siguientes requisitos:

a) Tener nacionalidad española, sin perjuicio de lo dispuesto en el art. 57 de la Ley 7/2007, de 12 de abril.

b) Tener 16 años de edad y no exceder, en su caso, de la edad máxima de jubilación forzosa.

c) No padecer enfermedad o defecto físico que impida el desempeño de las correspondientes funciones.

d) No haber sido separado, mediante expediente disciplinario del servicio de cualquier de las Administraciones Públicas, o de los órganos constitucionales o estatutarios de las Comunidades Autónomas, ni hallarse en inhabilitación absoluta o especial para empleos o cargos públicos por Resolución judicial, para el acceso al cuerpo o escala de funcionario, o para ejercer funciones similares a las que desempeñaban en el caso de personal laboral, en el que hubiese sido separado o inhabilitado. En caso de ser nacional de otro Estado, no hallarse inhabilitado o en situación equivalentes ni haber sido sometido a sanción disciplinaria o equivalente que impida, en su

Estado, en los mismos términos el acceso al empleo público. No haber sido separado, mediante expediente disciplinario del servicio de cualquier de las Administraciones Públicas.

e) No hallarse incurso en ninguno de los supuestos de incapacidad establecidos en la legislación vigente.

f) Estar en posesión o condiciones de obtener los títulos exigidos para el ingreso en los grupos que se especifican en los anexos de esta convocatoria.

g) Aquellos que, independientemente de los anteriores, se establecieren en los anexos correspondientes.

Los requisitos establecidos, así como aquellos otros que pudieran recogerse en los anexos respectivos, deberán cumplirse en último día del plazo de presentación de solicitudes y mantenerlos durante el proceso selectivo.

4. Solicitudes.

4.1. En el plazo de veinte días hábiles a contar desde el siguiente al de la publicación en el BOE de la presente convocatoria, quienes deseen tomar parte en las pruebas selectivas cursarán su solicitud dirigida al titular de la Alcaldía-Presidencia del Ayuntamiento, manifestando que reúnen todos y cada uno de los requisitos exigidos.

4.2. Las solicitudes se presentarán en el Registro General del Ayuntamiento o conforme a lo dispuesto en el art. 38.4 de la Ley 30/1992, de 26 de noviembre, de Régimen Jurídico de las Administraciones Públicas y del Procedimiento Administrativo Común.

4.3. Durante el plazo de presentación de instancias se adjuntarán a las mismas, en las convocatorias en que figure la fase de Concurso en sus anexos respectivos, relación detallada de los méritos y justificantes de los mismos por parte de los solicitantes, sin que sean tenidos en cuenta, ni valorados, aquellos méritos aportados o justificados con posterioridad a la finalización del plazo referido. Los documentos aportados en la fase de Concurso habrán de ser originales o fotocopias debidamente compulsadas.

4.4. A la solicitud deberá acompañarse resguardo acreditativo de haber satisfecho el importe de los derechos de examen que ascienden a cuarenta y cinco euros (45 €), cantidad que podrá ser abonada en la Tesorería Municipal en metálico, o mediante transferencia bancaria a la cuenta núm. 0049-5362-34-2416000619, a nombre del Ayuntamiento de los Palacios y Villafranca, que se encuentra abierta en el Banco de Santander, sito en la Avda. de Cádiz, núm. 2, de esta localidad, debiendo consignar en esta transferencia el nombre del aspirante y de la plaza a la que se aspira, aún cuando sea impuesto por persona distinta. El resguardo acreditativo, se unirá a la instancia.

4.5. Si alguna de las solicitudes adolece de algún defecto, se requerirá al interesado para que en el plazo de diez días hábiles subsane la falta o, en su caso, acompañe los documentos preceptivos, indicándole que, si así no lo hiciera, se le tendrá por desistido de su solicitud, previa resolución que se dictará al efecto, de conformidad con lo establecido en el art. 42.1 de la Ley 30/1992, de 26 de noviembre, ya citada.

5. Admisión de aspirantes.

5.1. Expirado el plazo de presentación de solicitudes, el órgano correspondiente del Ayuntamiento dictará resolución declarando aprobada la lista provisional de admitidos y excluidos y las causas de exclusión. En dicha resolución, que deberá publicarse en el Boletín Oficial de la Provincia, señalando un plazo de diez días hábiles para su subsanación.

5.2. Transcurrido el plazo señalado en el apartado anterior, la autoridad convocante dictará resolución, que deberá publicarse en el tablón de edictos de la Corporación y en el Boletín Oficial de la Provincia declarando aprobados los lista-

dos definitivos de aspirantes admitidos, determinando el lugar, fecha y hora del comienzo de los ejercicios, así como la composición del Tribunal.

5.3. De acuerdo con lo establecido en la Ley 13/1982, de 7 de abril, de Integración social de los Minusválidos y en la Ley 1/1999, de 31 de marzo, de Atención a las Personas con discapacidad en Andalucía, en las pruebas selectivas para el ingreso en Cuerpos y Escalas de Funcionarios de carrera y Personal Laboral, serán admitidas las personas con minusvalía en igualdad de condiciones con los demás aspirantes. Sólo podrán establecerse exclusiones por limitaciones psíquicas y físicas en los casos en que sean incompatibles con el desempeño de las tareas o funciones correspondientes.

En las pruebas selectivas, incluyendo los cursos de formación o periodos en prácticas, se establecerán para las personas con minusvalía que lo soliciten, las adaptaciones posibles de tiempo y medios para su realización, si bien sometiéndose a las mismas pruebas que el resto de los aspirantes. Los interesados deberán formular la petición correspondiente al solicitar la participación en la convocatoria.

Corresponderá a los interesados, en el momento de solicitar tomar parte en las pruebas selectivas, acreditar documentalmente, a través del Organismo competente, su condición de minusválido, y poseer una discapacidad de grado igual o superior al 33 por 100. La compatibilidad para el desempeño de las plazas a que se opta, habrá de acreditarse por el servicio médico que designe el Ayuntamiento.

6. Tribunales Calificadores.

6.1. El Tribunal Calificador se designará de conformidad con lo dispuesto en el art. 60 de la Ley 7/2007, Estatuto Básico del Empleado Público, estando constituido por los siguientes miembros:

Presidente: Un empleado público con la titulación exigida en relación al puesto a cubrir designado por el Alcalde.

Vocales: Tres empleados públicos, uno de ellos en representación de la Comunidad Autónoma Andaluza, y los otros dos designados por el Alcalde.

Secretario: El de la Corporación o empleado público en quien delegue.

Deberá entenderse por empleado público aquél que se ajuste a las condiciones establecidas por el art. 60 de la ya citada Ley 7/2007.

6.2. Los vocales del Tribunal deberán poseer titulación o de igual o superior nivel de titulación a la exigida para el ingreso en las plazas convocadas.

6.3. Junto a los titulares se nombrarán suplentes, en igual número y con los mismos requisitos.

6.4. El Tribunal podrá contar, para todas o algunas de las pruebas, con la colaboración de asesores técnicos, con voz y sin voto, los cuales deberán limitarse al ejercicio de su especialidad técnica.

6.5. El Tribunal podrá actuar válidamente con la asistencia del Presidente, dos Vocales y el Secretario. Le corresponderá dilucidar las cuestiones planteadas durante el desarrollo del proceso selectivo, velar por el buen desarrollo del mismo, calificar las pruebas establecidas y baremar la fase de concurso en los anexos que se establezcan.

6.6. Los miembros del Tribunal deberán abstenerse de intervenir y los aspirantes podrán promover la recusación en los casos del art. 28.2 de la Ley 30/1992, ya mencionada.

6.7. Todos los miembros del Tribunal tendrán derecho a la percepción de asistencia, en la forma y cuantía señaladas en la legislación vigente.

6.8. El Tribunal respectivo, no podrá aprobar ni declarar que han superado las pruebas selectivas un número superior de aspirantes al de las plazas convocadas.

7. Comienzo y desarrollo de los ejercicios.

De conformidad con lo dispuesto en la base 5.2, en la misma Resolución que aprueba la lista definitiva de aspirantes admitidos y excluidos, se indicará la composición nominal del Tribunal, hora y día de comienzo y lugar de celebración de las mismas. Los sucesivos anuncios para la celebración de las restantes pruebas y lugar de celebración de las mismas se harán pública en el tablón de edictos del Ayuntamiento con doce horas de antelación del comienzo de las mismas, si se trata del mismo ejercicio, o de cuarenta y ocho horas si se trata de un nuevo ejercicio.

Desde la total conclusión de un ejercicio o prueba hasta el comienzo del siguiente deberá transcurrir un plazo mínimo de cinco días hábiles y máximo de cuarenta y cinco días hábiles.

Los aspirantes serán convocados para cada ejercicio, en llamamiento único, salvo casos de fuerza mayor, invocados con anterioridad, debidamente justificados y apreciados por el Tribunal con absoluta libertad de criterio. La ausencia de un aspirante a cualquiera de los ejercicios en el momento de ser llamados, determinará automáticamente el decaimiento de su derecho a participar en el mismo ejercicio y en los sucesivos, quedando en consecuencia excluido del procedimiento selectivo.

Para la realización de las pruebas en que tengan que actuar individualmente los aspirantes, se comenzará por el aspirante cuyo primer apellido, y según la lista de admitidos alfabéticamente ordenada, comience por la letra «A». Si no existiere ningún aspirante cuyo primer apellido comenzara por la letra indicada, actuará en primer lugar aquel opositor cuyo primer apellido comience por la letra del alfabeto inmediatamente siguiente.

8. Sistema de calificación.

8.1. Fase oposición. Todos los ejercicios de las distintas pruebas selectivas, serán obligatorios, eliminatorios y calificados hasta un máximo de 10 puntos, siendo eliminados los aspirantes que no alcancen un mínimo de 5 puntos en cada uno de ellos.

La calificación de los ejercicios será la media resultante de dividir la suma de los puntos otorgados por cada uno de los miembros del Tribunal entre el número de los mismos cuyas calificaciones no hayan sido despreciadas.

El sistema de calificación general no regirá para aquellas pruebas en cuyos anexos se establezca otro distinto.

La puntuación total de la fase de oposición será la resultante de la suma de las calificaciones obtenidas por los aspirantes aprobados en todos y cada uno de los ejercicios.

Las calificaciones de cada ejercicio se harán públicas en el Tablón de Edictos de la Corporación.

8.2. Fase concurso. En aquellas convocatorias en que así se determine en sus anexos respectivos, esta fase será como a continuación se indica, salvo que en los anexos se estableciera una fase de concurso diferente, y se valorará conforme al siguiente baremo:

1. Titulaciones académicas.

Por poseer título académico relacionado con el puesto que se concursa, aparte de la exigida para acceder al grupo que pertenece, hasta un máximo de 1,50 puntos, en la forma siguiente:

- Titulación máxima dentro de la rama, profesión o especialidad: 1,50 puntos.

- Segundo nivel de titulación con las características anteriores: 0,75 puntos.

- Tercer nivel de titulación con las características anteriores: 0,50 puntos.

A estos efectos de equivalencia de titulación, sólo se admitirán las establecidas por el Ministerio de Educación y Ciencia con carácter general y válidos a todos los efectos.

No se valorarán como méritos, títulos académicos imprescindibles para la obtención de otros de nivel superior a que se aleguen.

2. Cursos y Seminarios.

Por la participación en Cursos y Seminarios, siempre que tengan relación directa con las actividades a desarrollar en el puesto solicitado, hasta un máximo de 1'50 puntos, en la forma siguiente:

- Cursos hasta 9 horas: 0,10 puntos.
- Cursos de 10 a 20 horas: 0,25 puntos.
- Cursos de 21 a 40 horas: 0,35 puntos.
- Cursos de 41 a 100 horas: 0,50 puntos.
- Cursos de 101 a 300 horas: 0,75 puntos.
- Cursos de más de 300 horas: 1,00 puntos.

Si el curso se hubiera impartido por un organismo oficial (adicionales): 0,20 puntos.

3. Prestación de servicios en Administraciones Públicas.

Se valorarán hasta un máximo de 3 puntos, en la forma siguiente: por cada año de servicios o fracción superior a 6 meses prestados en las Administraciones Públicas: 0,25 puntos.

4. Experiencia.

La experiencia en las mismas áreas de conocimientos correspondientes a la del puesto solicitado se valorará hasta un máximo de 4 puntos, de la forma siguiente:

- Por cada año de servicios o fracción superior a 6 meses, en cualquiera de las Administraciones Públicas: 0,75 puntos.
- Por cada año de servicios o fracción superior a 6 meses, en la empresa privada: 0,40 puntos.

5. Publicaciones, conferencias, cursos, seminarios, etc.

Se valorarán hasta un máximo de 1,5 puntos otros méritos, tales como publicaciones o conferencias, cursos, seminarios, etc., siempre y cuando estén relacionados con las funciones asignadas al puesto a desempeñar.

En ningún caso la valoración total de los méritos de conformidad con lo dispuesto en los apartados anteriores, podrá ser superior al 45% de la puntuación máxima prevista en la fase de Oposición.

El Tribunal sólo podrá valorar aquellos méritos que hayan sido alegados previamente por los aspirantes en la relación adjuntada a la instancia en la que solicitan tomar parte en la convocatoria.

- Para los cursos y seminarios: diploma o certificación de asistencia expedido por Centro u Organismo oficial.
- Para los servicios prestados en Administraciones Públicas: certificación expedida por funcionario competente.
- Para los servicios prestados en empresas privadas: contrato de trabajo y certificado de cotización a la seguridad social (vida laboral).

Aquellos méritos de entre los alegados, que no resulten suficientemente acreditados, de conformidad con lo establecido en esta Base, no serán tenidos en cuenta por el Tribunal calificador.

Resuelta esta fase, previa a la fase de oposición, se publicará en el Tablón de Edictos de la Corporación el resultado de la misma, detallándose la puntuación obtenida por cada uno de los aspirantes.

9. Relación de aprobados y propuesta de selección.

Finalizada la fase oposición y concurso, el Tribunal hará pública en el tablón de edictos de la Corporación, la puntuación de los aspirantes que hubieran superado todos los ejercicios, sumadas a la puntuación de la fase de Concurso, así como la propuesta de nombramientos a favor del aspirante/s, sin que puedan rebasar éstos el número de plazas convocadas.

Seguidamente el Tribunal elevará dicha relación, junto con el acta de la última sesión, que deberá hacer concreta referencia al aspirante o aspirantes seleccionados a la Presidencia de la Corporación, para su nombramiento.

10. Presentación de documentos y nombramientos.

10.1. El aspirante o aspirantes propuestos aportarán ante la Corporación, dentro del plazo de veinte días hábiles desde que se hagan públicas las relaciones de aprobados, en la forma indicada en la base novena, los documentos acreditativos de las condiciones de capacidad y requisitos exigidos en la base tercera, y los que se exijan en su caso, en cada uno de los Anexos. El cumplimiento del requisito c) de la base tercera habrá de acreditarse a través del certificado médico correspondiente.

10.2. Quienes dentro del plazo indicado, y salvo causa de fuerza mayor, no presentaran la documentación o no reunieran los requisitos exigidos para ocupar plaza, no podrán ser nombrados o formalizar el correspondiente contrato, quedando anuladas todas sus actuaciones, sin perjuicio de la responsabilidad en que pudiera haber incurrido por falsedad en su instancia.

10.3. Los que tuvieran la condición de funcionarios públicos o personal laboral fijo de este Ayuntamiento, estarán exentos de justificar las condiciones y requisitos ya acreditados para obtener su anterior nombramiento.

10.4. Cumplidos los anteriores trámites, el Presidente de la Corporación resolverá el nombramiento o contratación a favor de aquellos aspirantes que hubieran obtenido plaza, quienes deberán tomar posesión en el plazo de treinta días naturales, a contar desde el día siguiente al que sea notificado.

10.5. En aquellos casos en que el aspirante no tomara posesión en el plazo indicado, no reuniese los requisitos exigidos para ocupar la plaza, o no superarse los respectivos cursos de formación, cuando así se establezca, perderá su derecho a la plaza, formulándose nueva propuesta en la forma prevista, a favor del aspirante que, habiendo superado todos los ejercicios, figure en el puesto inmediatamente inferior en el orden de calificación.

10.6. Los aspirantes a funcionarios, además de superar las pruebas de selección establecidas en la convocatoria respectiva, deberán superar los cursos de formación que se determinen para las plazas en que así se indique en los anexos de esas Bases Generales.

De dichos cursos de formación quedarán exentos aquellos aspirantes que acrediten las condiciones que se llegarán a especificar en los anexos respectivos a dichas plazas.

Los aspirantes propuestos por el Tribunal Calificador que pasen a realizar el curso de formación que se contenga en el anexo de las convocatorias en que así se determine estarán, en cuanto a su nombramiento, a lo dispuesto en el artículo 24 del Real Decreto 364/1995, de 10 de marzo, por el que se aprueba el Reglamento General de Ingreso del Personal al servicio de la Administración General del Estado y Provisión e Puestos de Trabajo y Promoción Profesional de los funcionarios civiles de la Administración General del Estado, quedando en cuanto a materia de retribuciones a lo dispuesto en el artículo 1 del Real Decreto 456/1986, de 10 de febrero.

Los aspirantes que no superen el curso selectivo previsto en los Anexos de la convocatoria en que así se determine, perderán el derecho a su nombramiento como funcionario de carrera.

Quienes no pudieran realizar dicho curso selectivo por cumplimiento del servicio militar o prestación social sustitutoria, o por causa de fuerza mayor debidamente justificada y apreciada por la Administración, podrán efectuarlo con posterioridad, intercalándose en el lugar correspondiente a la puntuación obtenida.

10.7. Los aspirantes a convocatorias de personal laboral quedarán sujetos, desde la formalización de su respectivo

contrato de trabajo, a la normativa laboral, no alcanzando la condición de personal laboral fijo hasta la superación satisfactoria del periodo de prueba fijado en el Convenio Colectivo para personal laboral fijo.

11. Recursos.

Contra las presentes bases podrá interponerse recurso potestativo de reposición ante el órgano que aprobó las Bases en el plazo de un mes, contado a partir del día siguiente al de su última publicación en el Boletín Oficial de la Provincia, o bien interponer directamente recurso contencioso administrativo en el plazo de dos meses, contados igualmente desde el día siguiente al de su última publicación, ante el Juzgado de lo Contencioso-Administrativo correspondiente, todo ello de conformidad con los artículos 109.c), 116 y 117 de la Ley 30/1992, de 26 de noviembre, de Régimen Jurídico de las Administraciones Públicas y del Procedimiento Administrativo Común y 46 de la Ley 29/1998, de 13 de julio, reguladora de la Jurisdicción Contencioso-Administrativa. En el caso de interposición de recurso de reposición, se deberá esperar a que éste se resuelva y notifique, o bien a que pueda ser entendido como desestimado en virtud de silencio. No obstante lo anterior, los interesados podrán presentar cualquier otro recurso que estimen procedente en defensa de sus derechos e intereses.

PERSONAL FUNCIONARIO

ANEXO I

Plaza: Asesor/a Jurídica.

Número de plazas: Una.

Pertenece a la: Escala de la Administración Especial.

Grupo: A1.

Nivel C.D.: 28.

Sistema de selección: Concurso-oposición.

Complemento específico: El establecido en la VPT.

Titulación exigida: Licenciado en Derecho.

FASE OPOSICIÓN

Primer ejercicio: consistirá en la contestación, por escrito, de un cuestionario de preguntas con respuestas alternativas, propuesto por el Tribunal, de las materias comunes y específicas que se determinan en este Anexo.

Segundo ejercicio: Consistirá en desarrollar por escrito en el tiempo máximo de tres horas la redacción de un informe, con propuesta de resolución sobre dos supuestos prácticos iguales para todos los opositores, que planteará el Tribunal inmediatamente antes del comienzo del ejercicio.

En este ejercicio se valorará fundamentalmente la capacidad de raciocinio, la sistemática en el planteamiento y formulación de conclusiones y, el conocimiento y adecuada interpretación de la normativa aplicable.

Durante esta prueba, los aspirantes podrán en todo momento hacer uso de los textos legales y colecciones de Jurisprudencia de los que acudan provisto.

Tanto la fase de concurso como la de oposición, se calificarán conforme a lo establecido en las bases Generales que rigen la convocatoria.

Materias comunes y específicas

I. Derecho Constitucional y Organización Administrativa.

1. La Constitución española de 1978: Características y estructura. La Reforma Constitucional. Principios constitucionales y valores superiores en la Constitución.

2. Derechos fundamentales y libertades públicas. Su garantía y suspensión.

3. Los derechos económicos y sociales en la Constitución española. Principios informadores del modelo económico. Los deberes constitucionales.

4. La Jefatura del Estado: La Corona. Significado y atribuciones constitucionales. Sucesión y Regencia. El Referendo.

5. Las Cortes Generales. Composición y funciones del Congreso de los Diputados. El funcionamiento de las Cámaras: Procedimiento de elaboración, debate y aprobación de las Leyes.

6. El Gobierno. Composición, funciones y potestades en el sistema constitucional español. Relaciones entre el Gobierno y las Cortes Generales. Designación y remoción del Gobierno y su Presidente.

7. Órganos constitucionales de control de la Administración. El Defensor del Pueblo y el Tribunal de Cuentas: Composición, organización y funciones.

8. El Poder Judicial: La regulación constitucional de la Justicia. El Consejo General del Poder Judicial. El Ministerio Fiscal.

9. El Tribunal Constitucional. Composición, organización y atribuciones. La Justicia Constitucional. Recurso de inconstitucionalidad y Cuestión de inconstitucionalidad. El recurso de amparo. Conflictos constitucionales entre órganos del Estado. Conflictos positivos y negativos con las Comunidades Autónomas. Impugnación de disposiciones y resoluciones de las Comunidades Autónomas.

10. La Administración Pública: Principios constitucionales que la informan. La Administración General del Estado. Órganos superiores de la misma. La Administración Periférica del Estado: Delegados del Gobierno y Subdelegados del Gobierno. Relaciones entre las Administraciones Públicas: Mecanismos de cooperación, coordinación y control.

11. La organización territorial del Estado: Regulación constitucional. Las Comunidades Autónomas: Organización política y administrativa. Los Estatutos de Autonomía.

12. La delimitación constitucional de competencias entre el Estado y las Comunidades Autónomas. Las competencias normativas de las Comunidades Autónomas.

13. La Comunidad Autónoma de Andalucía. El Estatuto de Autonomía: Estructura y contenido. Las competencias de la Comunidad Autónoma de Andalucía: Potestad legislativa, potestad reglamentaria y función ejecutiva. El Parlamento Andaluz: Composición, funciones y potestades.

14. El Presidente de la Comunidad y el Gobierno: Funciones y potestades. Composición, designación y remoción. El Tribunal Superior de Justicia de Andalucía.

15. La Administración Local: Regulación constitucional. Entidades que la integran. El Municipio y la Provincia: Organización y competencias.

II. Derecho Administrativo.

1. La Administración Pública. El Derecho Administrativo: Concepto y contenidos. Tipos históricos de Derecho Administrativo. Sistemas administrativos comparados. La Administración inglesa. El sistema administrativo francés. La Administración de los Estados Unidos. El sistema administrativo español.

2. La Administración Pública y el Derecho. El principio de legalidad en la Administración. Potestades regladas y discrecionales: discrecionalidad y conceptos jurídicos indeterminados. Límites de la discrecionalidad. Fiscalización de la discrecionalidad

3. Las fuentes del Derecho Administrativo: La Constitución, la Ley: Teoría general y tipos de Leyes. Disposiciones del ejecutivo con fuerza de Ley. Las relaciones entre el ordenamiento estatal y los ordenamientos autonómicos.

4. El Reglamento. Concepto naturaleza y clases. Fundamento y límites de la potestad reglamentaria. Las fuentes subsidiarias e indirectas del Derecho Administrativo.

5. La relación jurídico-administrativa: Concepto, elementos y clases. La personalidad jurídica de las Administraciones Públicas. Teoría del administrado. Las situaciones jurídicas subjetivas. Derechos de los ciudadanos en sus relaciones con la Administración Pública. La protección de los datos de carácter personal.

6. El órgano administrativo: Concepto, naturaleza y clases. Los órganos colegiados. Principios de la organización administrativa. La competencia. Centralización y descentralización. Concentración y desconcentración.

7. El acto administrativo: Concepto y clases. Los elementos del acto administrativo. Motivación, notificación y publicación de los actos. La obligación de resolver: El acto presunto.

8. La eficacia del acto administrativo: Principios generales. Efectividad del acto administrativo. Procedimientos de ejecución. Nulidad, anulabilidad e irregularidad de los actos administrativos. Conservación y convalidación de los actos administrativos. La revocación. La revisión de oficio.

9. La Ley de Régimen Jurídico de las Administraciones Públicas y del Procedimiento Administrativo Común: Ámbito de aplicación y principios rectores. Los interesados en el procedimiento. Términos y plazos.

10. El procedimiento administrativo: Concepto y naturaleza. La estructura del procedimiento: Iniciación, ordenación, instrucción y finalización.

11. Los procedimientos administrativos especiales. El procedimiento de elaboración de las disposiciones de carácter general. El procedimiento económico-administrativo.

12. Los recursos administrativos: Concepto y principios generales. Clases de recursos. Las reclamaciones previas al ejercicio de las acciones civiles y laborales.

13. La jurisdicción contencioso-administrativa: Concepto y naturaleza. Órganos de este orden jurisdiccional. Capacidad procesal, legitimación, representación y defensa.

14. El recurso contencioso-administrativo. Procedimiento en primera o única instancia: Requisitos previos, iniciación y tramitación. Procedimiento abreviado. Recursos contra providencias, autos y sentencias. Referencia a los procedimientos especiales previstos en la Ley reguladora de la Jurisdicción Contencioso-Administrativa.

15. La Administración y los Tribunales de Justicia: Conflictos de jurisdicción entre Juzgados o Tribunales y Administración. Interdictos. Ejecución de sentencias por la Administración. Posición procesal de ésta como parte.

16. Los contratos de las Administraciones Públicas: Criterios de distinción entre contratos administrativos y los demás contratos de las Administraciones Públicas. Legislación vigente: Ámbito de aplicación. Órganos competentes para su celebración. Capacidad para contratar: Prohibiciones, clasificación y registro de empresas.

17. Garantías exigidas para los contratos con la Administración. El procedimiento de contratación y adjudicación de los contratos. Prerrogativas de la Administración. La invalidez de los contratos administrativos. Revisión de precios. Extinción de los contratos. Cesión y subcontratación.

18. Los diferentes tipos de contratos administrativos. El contrato de obras. El contrato de gestión de servicios públicos. El contrato de suministro. Los contratos de consultoría y asistencia y los de servicios.

19. La actividad de policía o limitación: Manifestaciones más importantes. La actividad de fomento; principales manifestaciones: Sus medios.

20. El servicio público: Formas de gestión de los servicios públicos. La gestión directa y la gestión indirecta: Modalidades. La concesión: Régimen jurídico.

21. La expropiación forzosa: Concepto, naturaleza y elementos. Los sujetos: expropiante, beneficiario y expropiado. El objeto de la expropiación. La causa de la expropiación.

22. Procedimiento expropiatorio en general. Las declaraciones de utilidad pública o de interés general. La declaración

de la necesidad de la ocupación. El justo precio. El pago y la ocupación. La reversión. La expropiación por razón de urgencias. Los procedimientos especiales

23. La responsabilidad patrimonial de la Administración Pública: caracteres. Los presupuestos de responsabilidad. Daños resarcibles. La acción y el procedimiento administrativo en materia de responsabilidad. Responsabilidad de las autoridades y del personal al servicio de la Administración Pública.

24. La potestad sancionadora de la Administración: Principios de la potestad sancionadora y del procedimiento sancionador. El ejercicio de la potestad sancionadora en las Entidades Locales.

25. Las propiedades públicas: tipología. El dominio público, concepto, naturaleza y elementos. Afectación y mutaciones demaniales. Régimen jurídico del dominio público. Utilización: reservas y concesión.

26. El patrimonio privado de las Administraciones Públicas. Régimen jurídico. Potestades de la Administración y régimen de adquisición, uso y enajenación.

III. Relaciones Internacionales y Unión Europea.

1. La Constitución y la acción exterior del Estado: Los Tratados Internacionales. Los órganos de la acción exterior. La participación española en las Organizaciones Internacionales.

2. La evolución de las Comunidades Europeas: Antecedentes, nacimiento y objetivos. Los Tratados originarios y modificativos. Los tres pilares comunitarios. La Unión Europea: La unión política y la unión económica y monetaria.

3. El proceso de adhesión española a las Comunidades Europeas. Problemática económica de la plena integración.

4. Las instituciones de la Unión Europea: El Consejo, la Comisión, el Parlamento, el Tribunal de Justicia y el Tribunal de Cuentas. Órganos auxiliares. El presupuesto comunitario.

5. Las fuentes del derecho comunitario. Derecho originario y derivado: Reglamentos, directivas y decisiones. Las relaciones entre el ordenamiento comunitario y el ordenamiento jurídico de los Estados miembros.

6. La libre circulación de mercancías. La libre circulación de personas, servicios y capitales. Ampliación de la Unión Europea: Situación actual y perspectivas.

IV. Gestión Financiera.

1. La Hacienda Pública: Concepto y funciones. La Hacienda Pública en la Constitución española. Real Decreto Legislativo 2/2004, de 5 de marzo, por el que se aprueba el texto Refundido La Ley reguladora de las Haciendas Locales: Estructura y contenido básico.

2. El poder financiero: Titulares. Los ingresos públicos: Concepto y clasificación. La recaudación de los ingresos: Procedimientos generales de recaudación voluntaria. La vía de apremio. Derechos y Garantías de los Contribuyentes.

3. El sistema tributario español. Métodos de estimación directa, objetiva e indirecta.

4. La financiación de las Corporaciones Locales. Recursos de los municipios.

5. El Presupuesto como instrumento de la gestión económica de las Administraciones Públicas. Evolución normativa. Régimen presupuestario de las Entidades Locales.

6. Los principios presupuestarios: unidad, universalidad, unidad de caja, no afectación. Equilibrio. Especialidad. Anualidad. Autonomía. Competencia. Publicidad.

7. El Presupuesto de la Corporaciones Locales: Concepto, contenido y regulación jurídica. La formación del Presupuesto: Elaboración, examen, enmienda y aprobación.

8. La estructura presupuestaria. Modificaciones presupuestarias. Créditos extraordinarios y suplementos de crédito. Transferencias. Otras modificaciones presupuestarias. Desglose de aplicaciones presupuestarias.

9. Los presupuestos de los organismos autónomos: clases de organismos y contenidos de sus presupuestos. Los estados de previsión de las sociedades mercantiles.

10. El gasto público: Concepto, clases y régimen jurídico. Gastos de personal. Gastos para la compra de bienes corrientes y servicios. Gastos de transferencias: Corrientes y de capital. Gastos de inversión.

11. Ordenación del gasto y ordenación del pago en las Corporaciones Locales. Órganos competentes. Fases del procedimiento. Documentos contables que intervienen en la ejecución de los gastos y de los pagos.

12. Pagos. Régimen Jurídico en las Corporaciones Locales: Concepto y clasificación. Pagos por obligaciones presupuestadas. Pagos por ejercicios cerrados. Anticipos de Caja fija. Pagos a justificar. Justificación de libramientos.

13. El control de la actividad económico-financiera del sector público. Control externo y control interno. La Intervención de las Corporaciones Locales. Control de legalidad. Control de eficiencia. Control financiero, de eficacia y de auditoría. Especial referencia a la Cámara de Cuentas de la Comunidad Autónoma de Andalucía.

14. La contabilidad pública: Concepto. Contabilidad preventiva. Contabilidad ejecutiva. Contabilidad crítica.

15. La contabilidad pública y la planificación contable. El Plan General de Contabilidad Pública: Fines, objetivos, ámbito de aplicación y características. Criterios de valoración.

16. Contabilidad presupuestaria y contabilidad de gestión. Los grupos de cuentas: Estructura y contenido. Liquidación y cierre del ejercicio.

V. Régimen Local.

1. El Régimen Local: significado y evolución histórica. La Administración Local en la Constitución. La Carta Europea de la Autonomía Local. El principio de autonomía local: significado, contenido y límites.

2. Las potestades reglamentarias de las Entidades Locales. Reglamentos y Ordenanzas: Procedimiento de elaboración. El Reglamento orgánico. Los Bandos.

3. El municipio: concepto y elementos. El término municipal. Alteraciones de términos municipales.

4. La población municipal. El padrón de habitantes.

5. La organización municipal. Órganos necesarios. El Alcalde, Tenientes de Alcalde, el Pleno y la Junta de Gobierno Local. Atribuciones y delegaciones

6. La Comisión Especial de Cuentas. Los órganos complementarios: Comisiones Informativas, Consejos Sectoriales y otros órganos

7. La Provincia como Entidad Local. Conceptos y elementos. Organización. Competencias. Las Islas: los Consejos y Cabildos Insulares

8. Otras Entidades Locales. Legislación básica y legislación autonómica. Entidades Locales de ámbito inferior al municipio. Las Comarcas. Las Mancomunidades de Municipios. Las Áreas Metropolitanas.

9. El sistema electoral local. Elección de Concejales y Alcalde. Elección de Diputados Provinciales y Presidente.

10. La moción de censura y la cuestión de confianza en el ámbito local.

11. Régimen de sesiones y acuerdos de los órganos de gobierno local. Actas, certificaciones, comunicaciones, notificaciones y publicación de acuerdos. El Registro de Documentos.

12. Impugnación de los actos y acuerdos locales y ejercicio de acciones.

13. El personal al servicio de las Corporaciones Locales: clases y régimen jurídico. La función pública local: clases de funcionarios locales. Los instrumentos de organización de personal: plantillas y relaciones de puestos de trabajo. Los instrumentos reguladores de los recursos humanos: La Oferta de Empleo Público. Los Planes de Empleo.

14. El acceso a los empleos locales. Principios reguladores. Requisitos. Sistemas selectivos. La extinción de la condición de empleado público. El régimen de provisión de puestos de trabajo. Sistema de provisión. Las situaciones administrativas de los funcionarios locales.

15. Los derechos de los funcionarios locales: especial referencia a la carrera administrativa y a las retribuciones. El régimen de seguridad social. Derechos colectivos. Sindicación y representación. El derecho de huelga. La negociación colectiva.

16. Los deberes de los funcionarios locales. El régimen disciplinario. La responsabilidad civil, penal y patrimonial. El régimen de incompatibilidades.

17. Los contratos de las Administraciones Locales. Especialidades en relación con el régimen de contratación de las Administraciones Públicas. Las atribuciones de los órganos de las Corporaciones Locales en materia de contrataciones.

18. Los bienes de las Entidades Locales. Clases. Los bienes de dominio público. Los bienes comunales. Bienes patrimoniales. Los montes vecinales en mano común.

19. Prerrogativas y potestades de las entidades locales en relación a sus bienes. El Inventario. Administración, disfrute y aprovechamiento de los bienes. La enajenación. La acción de desahucio.

VI. Derecho Laboral.

1. El derecho del Trabajo: naturaleza y caracteres. Principios fundamentales que lo inspiran. Fuentes del derecho del Trabajo. El Estatuto de los Trabajadores: estructura, idea general de su contenido. Los convenios colectivos: conceptos, eficacia y tipología

2. El contrato de trabajo: concepto y naturaleza. Las partes: capacidad para contratar. Modalidades del contrato de trabajo. Condiciones de trabajo: jornada, horario, descansos y vacaciones anuales. El salario. Garantías del salario. El Fondo de Garantía Salarial. Modificación, suspensión y extinción del contrato de trabajo.

3. Participación y régimen de representación del personal en la empresa. Los conflictos colectivos: concepto y clases. La huelga. El cierre patronal. Otros actos de presión colectiva. La jurisdicción social: órganos. El proceso ordinario. Procesos especiales: especial referencia al proceso en materia de despido.

4. Régimen General de la Seguridad Social. Ámbito. Inscripción de empresas. Afiliación de trabajadores: altas, bajas, formas de practicarse y plazos. Cotizaciones: bases y tipos. Recaudación: aplazamiento y fraccionamiento de pagos de cuotas, recaudación en período voluntario y en vía ejecutiva.

VI. Competencias administrativas en políticas de Igualdad de Género.

1. Normativa estatal en materia de igualdad. Especial referencia a la Ley Orgánica 1/2004, de 28 de diciembre, de Medidas de Protección Integral contra la Violencia de Género.

2. Competencias de la Administración Local y Autonómica en políticas de Igualdad de Oportunidades. Especial referencia a la Comunidad Autónoma de Andalucía. Normativa aplicable.

3. Violencia de Género. Intervención desde la Administración Local y Autonómica. Normativa aplicable.

4. Normativa Europea sobre Igualdad de Oportunidades.

5. Servicios y prestaciones básicas en materia de Género en la Comunidad Autónoma de Andalucía. El Instituto Andaluz de la Mujer.

ANEXO II

Plaza: Arquitecto Técnico.

Número de plazas: Una.

Perteneciente a la: Escala de la Administración Especial.

Grupo: A2.

Nivel C.D.: 25.

Sistema de selección: Concurso-Oposición.

Complemento específico: El establecido en la VPT.

Titulación exigida: Arquitecto Técnico.

FASE OPOSICIÓN

Primer ejercicio: consistirá en la contestación, por escrito, de un cuestionario de preguntas con respuestas alternativas, propuesto por el Tribunal, de las materias comunes y específicas que se determinan en este Anexo.

Segundo ejercicio: consistirá en realizar por escrito en el tiempo que indique el Tribunal, un ejercicio práctico propuesto por el mismo, relacionado con el contenido de las materias específicas del programa de la convocatoria.

Tanto la fase de concurso como la de oposición, se calificarán conforme a lo establecido en las bases Generales que rigen la convocatoria.

Materias comunes

1. La Constitución Española de 1978: significado y estructura. Principios Generales. Reforma de la Constitución. El Tribunal Constitucional.

2. Derechos y deberes fundamentales de los españoles.

3. La Corona. Las atribuciones del Rey. Las Cortes Generales: composición, atribuciones y funcionamiento. El Poder Judicial.

4. La organización del Estado en la Constitución. Las Comunidades Autónomas: Estatutos de Autonomía. La Administración Local.

5. Sometimiento de la Administración a la Ley y al Derecho. Fuentes del Derecho Público. La Ley. Clases de Leyes.

6. El acto administrativo: concepto, clases y elementos. Su motivación y notificación. Eficacia y validez de los actos administrativos.

7. El procedimiento administrativo. Significado. Concepto de interesado. Las fases del procedimiento administrativo.

8. Los recursos administrativos: concepto, clases y principios generales.

9. Régimen Local español. Principios constitucionales y regulación jurídica.

10. Organización y funcionamiento de la Administración Local: el Alcalde. Los Tenientes de Alcalde. El Pleno. Junta de Gobierno Local. Órganos complementarios.

11. Potestades de la Administración Local. Potestad normativa: Reglamentos, Ordenanzas, Bandos.

12. Competencias de los Entes Locales: materias en las que puede asumir competencias. Servicios mínimos obligatorios. Competencias delegadas.

13. Las Haciendas Locales: clasificación de los recursos. Ordenanzas Fiscales.

14. El Personal al servicio de las Entidades Locales. La Función Pública Local: organización, selección y situaciones administrativas. El Personal Laboral.

Materias específicas

1. La legislación urbanística española. Antecedentes. Régimen del Suelo y Valoraciones: Régimen Urbanístico de la propiedad del suelo.

2. Valoraciones: ámbito de aplicación, criterios, indemnizaciones, régimen de la valoración, valor según tipos de suelo.

3. Ordenación del territorio en la Comunidad Autónoma de Andalucía. Planes de ordenación, coordinación, cooperación y organización. Protección de la legalidad. Disposiciones.

4. Objetivos y contenidos de la Ley de Ordenación Urbanística de Andalucía.

5. La Ordenación Urbanística. Instrumentos de Ordenación: enumeración, desarrollo y regulación. Actuaciones de interés público.

6. El Régimen Urbanístico del suelo. Clasificación y régimen de las distintas clases. Parcelaciones.

7. Instrumentos de intervención del mercado del suelo. Los patrimonios públicos del suelo. Derechos.

8. Ejecución de los instrumentos de planeamiento. Formas de gestión de la actividad urbanística. Proyectos de urbanizaciones.

9. Actuaciones por unidad de ejecución: Disposiciones generales y sistemas.

10. Las actuaciones urbanizadoras mediante obras públicas ordinarias, áreas de gestión integrada y la ejecución de obras de edificación definidas como otras formas de ejecución de las unidades.

11. La conservación de obras y construcciones. Obras de urbanización. Obras de edificación y obras en inmuebles en general.

12. La disciplina urbanística: disposiciones, licencias urbanísticas. La inspección urbanística. Protección de la legalidad.

13. Las infracciones urbanísticas y sus sanciones. Disposiciones generales y los tipos básicos y específicos de las infracciones y sanciones.

14. Ordenación de la Edificación: motivos. Disposiciones generales. Exigencias técnicas y administrativas de la edificación. Agentes de la edificación. Responsabilidades y garantías.

15. El Plan General de Ordenación Urbana de Los Palacios y Villafranca. Disposiciones generales y transitorias. Regulación general de usos. Normas generales de edificación, urbanización y protección. Régimen de suelo urbano. Condiciones comunes y ordenanzas de edificación. Anexos.

16. Régimen de suelo urbanizable en Los Palacios y Villafranca. Disposiciones generales. Disposiciones aplicables.

17. Régimen de suelo no urbanizable en Los Palacios y Villafranca. Normas generales. Regulación de los usos y edificación. Condiciones particulares. Sistemas generales.

18. Otorgamiento de Licencias Urbanísticas en Los Palacios y Villafranca. Disposiciones generales. Licencias de parcelación. Licencias de obras. Licencias de ocupación.

19. Normativa Técnica reguladora del servicio de abastecimiento de Los Palacios y Villafranca.

20. Normativa Técnica reguladora del servicio de saneamiento de Los Palacios y Villafranca.

21. Condiciones para la concesión de licencias e instalaciones de quioscos en la vía pública de Los Palacios y Villafranca. Disposiciones generales, condiciones, régimen de distancias, facultades de la Corporación y condiciones de instalación.

22. Regulación de la ocupación de la vía pública con terrazas y estructuras auxiliares de Los Palacios y Villafranca. Normas comunes, ocupaciones y exposiciones en general.

23. Limpieza y vallado de solares de Los Palacios y Villafranca. Normas generales.

24. Ordenanzas de vallas publicitarias, carteleras y rótulos de Los Palacios y Villafranca. Condiciones de los emplazamientos y de las instalaciones. Régimen jurídico.

25. Normas mínimas de accesibilidad en edificios. Normas técnicas para la accesibilidad y la eliminación de barreras arquitectónicas, urbanísticas y en el transporte en Andalucía.

26. Normas aplicables al tratamiento de aguas residuales y su desarrollo.

27. Protección del dominio público viario y limitaciones a la propiedad según la Ley de Carreteras y su Reglamento General.

28. Red de carreteras de Andalucía. Disposiciones generales. Titularidad y competencias. Clasificación y actuaciones.

29. Instalaciones de reductores de velocidad y bandas transversales de alerta en carreteras de la Red de Carreteras del Estado.

30. Las viviendas Protegidas de la Comunidad Autónoma de Andalucía: legislación reguladora. Ambito de aplicación. Destino, superficies y módulos. Normas de diseño. Régimen de usos y accesos. Financiación y ayudas. Tramitación.

31. El Código Técnico de la Edificación. Objeto, ámbito de aplicación, contenido y documentos reconocidos. Condiciones técnicas y administrativas. Exigencias básicas. Contenido del proyecto. Documentación del seguimiento de la obra.

32. Documento Básico de Seguridad Estructural-Cimientos (SE-C). Cimentaciones y elementos de contención: Definiciones y topología; condiciones constructivas y de control.

33. Documento Básico de Seguridad Estructural-Aceros (SE-A): Ámbito de aplicación. Durabilidad. Materiales. Uniones. Ejecución. Control de calidad. Inspección y mantenimiento.

34. Documento Básico de Seguridad Estructural-Madera (SE-M): Durabilidad. Materiales. Ejecución. Control.

35. Documento Básico de Seguridad Estructural-Acciones en la edificación (SE-AE): Generalidades. Acciones. Anejos.

36. Documento Básico de Seguridad Estructural-Fábrica (SE-F): Generalidades. Durabilidad. Materiales. Soluciones constructivas. Ejecución. Control de la ejecución. Mantenimiento.

37. Documento Básico de Salubridad (HS): Protección frente a la humedad, Recogida y evacuación de residuos, Calidad del aire interior: Aspectos y condiciones generales, construcción (ejecución y controles), mantenimiento y conservación.

38. Documento Básico de Protección frente al ruido (DB-HR): ámbito de aplicación.

39. Documento Básico de Seguridad en caso de incendio (SI): ámbito de aplicación. Criterios de aplicación. Condiciones para el cumplimiento del DB. Condiciones de comportamiento ante el fuego de productos y elementos constructivos. Propagación interior. Propagación exterior. Evacuación de ocupantes. Detección, control y extinción del incendio. Intervención de los bomberos. Resistencia al fuego de la estructura.

40. Documento Básico de Seguridad en Utilización (SU): Objeto. ámbito de aplicación. Seguridad frente a los distintos tipos de riesgos.

41. Documento Básico de Ahorro de energía (HE): Aspectos generales, productos de construcción, ejecución, controles y mantenimiento.

42. Estructuras de hormigón armado. Normativa de aplicación. Condiciones de ejecución. Medidas de seguridad en el trabajo.

43. La ejecución, modificación y extinción de los contratos de obras.

44. Objeto y ámbito de aplicación de la ley de contratos del sector público.

45. La Ley de Contratos del Sector Público. Ámbito de aplicación y tipos de contratos. Requisitos para contratar con la Administración: capacidad y solvencia del empresario, clasificación y Registros de Licitadores y Empresas clasificadas.

46. Anteproyectos y proyectos de las obras en la contratación pública. Contenido y aprobación. Supervisión de los proyectos de obras.

47. Contratos del sector público. Delimitación, sujetos a una regulación armonizada, administrativos y privados.

48. Normas especiales para contratos de obras, concesión de obra pública, gestión de servicios públicos, suministros, servicios y de colaboración entre el sector público y el sector privado.

49. Regulación del Catastro Inmobiliario, Definición, principios, contenido y competencia en materia de catastro. Bienes inmuebles urbanos, rústicos y de características especiales. Titulares Catastrales. Valor Catastral. Valoración catastral de bienes inmuebles urbanos y rústicos.

ANEXO III

Plaza: Administrativo de la Administración General.

Número de plazas: Una.

Pertenciente a la: Escala de la Administración General.

Grupo: C1.

Nivel C.D.: 20.

Sistema de selección: Oposición libre.

Complemento específico: El establecido en la VPT.

Titulación exigida: Bachiller Superior, Formación Profesional de segundo grado o equivalente.

FASE OPOSICIÓN

Primer ejercicio: consistirá en la contestación, por escrito, de un cuestionario de preguntas con respuestas alternativas, propuesto por el Tribunal, de las materias comunes y específicas que se determinan en este Anexo.

Segundo ejercicio: consistirá en realizar por escrito en el tiempo que indique el Tribunal, un ejercicio práctico propuesto por el mismo, relacionado con el contenido de las materias comunes y específicas del programa de la convocatoria.

Esta la fase se calificará conforme a lo establecido en las bases Generales que rigen la convocatoria.

Materias comunes y específicas

1. La Constitución Española de 1978. Principios generales. Características y Estructura.

2. La Corona. Atribuciones según la Constitución española. El Poder Judicial. Principios informadores y organización judicial. El Consejo General del Poder Judicial. Organización y competencias.

3. Las Cortes Generales. Congreso de los Diputados y Senado. Composición y funciones.

4. El Gobierno. Composición y atribuciones. Designación, remoción y responsabilidad del Gobierno y de su Presidente

5. El Defensor del Pueblo y el Tribunal de Cuentas: Composición, organización y funciones.

6. El Tribunal Constitucional. Composición, organización y atribuciones

7. La organización territorial del Estado. Los Estatutos de Autonomía. Su significado.

8. La Comunidad Autónoma de Andalucía. El Estatuto de Autonomía: Estructura y contenido.

9. El Parlamento Andaluz: Composición, funciones y potestades.

10. El Presidente de la Comunidad. Funciones y potestades. El Tribunal Superior de Justicia de Andalucía.

11. Sometimiento de la Administración a la Ley y al Derecho. Fuentes del Derecho Público.

12. La Ley: concepto y clases. El Reglamento: clases

13. El administrado. Colaboración y participación de los ciudadanos en las funciones administrativas. El principio de audiencia al interesado.

14. El acto administrativo. Concepto. Elementos. Clases. La validez de los actos administrativos; nulidad y anulabilidad. Notificación de actos administrativos. Cómputo de plazos.

15. Recursos administrativos. Alzada y reposición; el recurso extraordinario de revisión.

16. La Ley de Régimen Jurídico de las Administraciones Públicas y del Procedimiento Administrativo Común: Ámbito de aplicación y principios rectores

17. El procedimiento administrativo. Concepto y principios generales. Clases. Los interesados. La estructura del procedimiento administrativo.

18. La responsabilidad patrimonial de la Administración Públicas: caracteres. Los presupuestos de responsabilidad. Daños resarcibles. La acción y el procedimiento administrativo en materia de responsabilidad.

19. Principios generales y clases de contratos administrativos. La selección del contratista. Derechos y deberes del contratista y la Administración.

20. El Régimen Local Español. Principios constitucionales y regulación jurídica. Tipos de entidades locales. El municipio.

Concepto y elementos. Competencias municipales. La provincia: concepto, elementos y competencias.

21. El municipio: concepto y elementos. El término municipal. Alteraciones de términos municipales.

22. La población municipal. El padrón de habitantes.

23. La organización municipal. Órganos necesarios. El Alcalde, tenientes de Alcalde, el Pleno y la Junta de Gobierno Local. Atribuciones y delegaciones.

24. La Comisión Especial de Cuentas. Los órganos complementarios: Comisiones Informativas, Consejos Sectoriales y otros órganos

25. Ordenanzas, reglamentos y bandos. Clases y procedimiento de elaboración y aprobación.

26. La licencia municipal. Tipos. Actividades sometidas a licencia. Tramitación.

27. Función Pública Local. Su organización. Adquisición y pérdida de la condición de funcionario. Situaciones administrativas.

28. Los derechos de los funcionarios locales: especial referencia a la carrera administrativa y a las retribuciones. Derechos colectivos. Sindicación y representación. El derecho de huelga. La negociación colectiva.

29. Los deberes de los funcionarios locales. El régimen disciplinario. El régimen de incompatibilidades

30. Haciendas Locales: principios constitucionales. Recursos de las Haciendas Locales. Clases.

31. El Impuesto sobre Bienes Inmuebles. El Impuesto sobre Construcciones, Instalaciones y Obras.

32. El Impuesto sobre Actividades Económicas. El Impuesto sobre Vehículos de Tracción Mecánica.

33. El Impuesto sobre el Incremento del Valor de los Terrenos.

34. El gasto público local: su régimen jurídico y clasificación. Autorización del gasto: competencias, control y fiscalización.

35. El presupuesto de las Entidades Locales. Estructura y procedimiento de elaboración y aprobación. Desarrollo, ejecución y liquidación del Presupuesto.

36. Los bienes de las entidades locales. Régimen de utilización de los de dominio público.

37. Funcionamiento de los órganos colegiados locales. Convocatoria y orden del día. Requisitos de constitución. Votaciones. Actas y certificados de acuerdos.

38. Legislación sobre régimen del suelo y ordenación urbana. Sus principios inspiradores. Competencia urbanística municipal.

39. Concepto de documentos. Documentos oficiales. Formación de expedientes.

40. La ofimática y la informática en las Administraciones Públicas. Especial referencia al tratamiento de textos, hojas de cálculo y Bases de Datos.

ANEXO IV

Plaza: Auxiliar Administración General Minusválido.

Número de plazas: Una.

Perteneciente a la: Escala de la Administración General.

Grupo: C2.

Nivel C.D.: 17.

Sistema de selección: Oposición libre.

Complemento específico: El establecido en la VPT.

Titulación exigida: Graduado Escolar, Formación Profesional de Primer Grado o equivalente, según el artículo 25 de la Ley 30/84.

Otros requisitos: Ser minusválido, y poseer una discapacidad de grado igual o superior al 33 por 100. De conformidad con el dispuesto en la base quinta de las generales que rigen la Convocatoria, corresponderá a los aspirantes acreditar documentalmente, a través del organismo competente la condición exigida en este Anexo.

FASE OPOSICIÓN

Primer ejercicio: consistirá en la contestación, por escrito, de un cuestionario de preguntas con respuestas alternativas, propuesto por el Tribunal, de las materias comunes y específicas que se determinan en este Anexo.

Segundo ejercicio: consistirá en una prueba práctica, dirigida a apreciar la capacidad de los aspirantes para la composición, modificación y corrección de documentos escritos mediante la utilización de sistemas de tratamientos de textos Microsoft Word, a desarrollar en el tiempo que indique el Tribunal.

Esta fase se calificará conforme a lo establecido en las bases Generales que rigen la convocatoria.

Materias comunes

1. La Constitución Española de 1978: significado y estructura. Principios generales. Los derechos y deberes fundamentales Reforma de la Constitución. El Tribunal Constitucional

2. La organización del Estado en la Constitución. La Corona. Las atribuciones del Rey. Las Cortes Generales: composición, atribuciones y funcionamiento. El Poder Judicial.

3. La organización territorial del Estado. Las Comunidades Autónomas: Estatutos de Autonomía. Su significado. La Administración Local.

4. El Derecho Administrativo. Concepto. Fuentes del Derecho Administrativo. Principios de actuación de la Administración Pública. La Ley. Sus clases.

5. El acto administrativo. Concepto. Elementos. Clases. La validez de los actos administrativos; nulidad y anulabilidad. Notificación de actos administrativos. Cómputo de plazos. Recursos administrativos. Clases:alzada, reposición y extraordinario de revisión

6. El procedimiento administrativo. Concepto y principios generales. Clases. Los interesados. La estructura del procedimiento administrativo y sus fases.

7. La Administración Local. Concepto y Entidades que comprende. El Régimen Local Español. Regulación jurídica.

8. Las Haciendas Locales: clasificación de los recursos. Ordenanzas Fiscales.

Materias específicas

1. El municipio. Concepto y elementos. Competencias municipales. La provincia: concepto, elementos y competencias.

2. La organización y funcionamiento del municipio. El Pleno. El Alcalde. La Junta de Gobierno Local. Otros órganos municipales.

3. Ordenanzas, Reglamentos y Bandos. Clases y procedimiento de elaboración y aprobación.

4. La licencia municipal. Tipos. Actividades sometidas a licencia. Tramitación.

5. El personal al servicio de las Entidades Locales. La Función Pública Local: organización, adquisición y pérdida de la condición de funcionario. Derechos, deberes e incompatibilidades de los funcionarios. Situaciones administrativas. Personal Laboral

6. El gasto público local: su régimen jurídico y clasificación. Autorización del gasto: competencias, control y fiscalización.

7. El presupuesto de las Entidades Locales. Estructura y procedimiento de elaboración y aprobación. Desarrollo, ejecución y liquidación del Presupuesto.

8. Los bienes de las entidades locales. Régimen de utilización de los de dominio público.

9. Funcionamiento de los órganos colegiados locales. Convocatoria y orden del día. Requisitos de constitución. Votaciones. Actas y certificados de acuerdos.

10. Contratos Administrativos en la Administración Local. Legislación aplicable. Clases de contratos y régimen jurídico de los mismos.

11. Concepto de documentos. Documentos oficiales. Formación de expedientes.

12. La ofimática y la informática en las Administraciones Públicas. Especial referencia al tratamiento de textos, hojas de cálculo y Bases de Datos.

PERSONAL LABORAL FIJO

ANEXO I

Plaza: Trabajador/a Social.

Número de plazas: Una.

Sistema de selección: Concurso-oposición.

Complemento específico: El establecido en la VPT.

Titulación exigida: Diplomado/a universitaria en Trabajo Social.

FASE OPOSICIÓN

Primer ejercicio: consistirá en la contestación, por escrito, de un cuestionario de preguntas con respuestas alternativas, propuesto por el Tribunal, de las materias comunes y específicas que se determinan en este Anexo.

Segundo ejercicio: consistirá en realizar por escrito en el tiempo que indique el Tribunal, un ejercicio práctico propuesto por el mismo, relacionado con el contenido de las materias específicas del programa de la convocatoria.

Tanto la fase de concurso como la de oposición, se calificarán conforme a lo establecido en las bases Generales que rigen la convocatoria.

MATERIAS COMUNES

1. La Constitución Española de 1978: significado y estructura. Principios Generales. Reforma de la Constitución. El Tribunal Constitucional.

2. La Corona. Las atribuciones del Rey. Las Cortes Generales: composición, atribuciones y funcionamiento. El Poder Judicial.

3. La organización del Estado en la Constitución. Las Comunidades Autónomas: Estatutos de Autonomía. La Administración Local.

4. Sometimiento de la Administración a la Ley y al Derecho. Fuentes del Derecho Público. La Ley. Clases de Leyes.

5. El acto administrativo: concepto, clases y elementos. Su motivación y notificación. Eficacia y validez de los actos administrativos.

6. El procedimiento administrativo. Significado. Concepto de interesado. Las fases del procedimiento administrativo.

7. Los recursos administrativos: concepto, clases y principios generales.

8. Las Comunidades Autónomas: constitución y competencias. El Estatuto de Autonomía para Andalucía: estructura y disposiciones generales.

9. Régimen Local español. Principios constitucionales y regulación jurídica.

10. Organización y funcionamiento de la Administración Local: el Alcalde. Los Tenientes de Alcalde. El Pleno. Junta de Gobierno Local. Órganos complementarios.

11. Potestades de la Administración Local. Potestad normativa: Reglamentos, Ordenanzas, Bandos. Competencias de los Entes Locales: materias en las que puede asumir competencias. Servicios mínimos obligatorios. Competencias delegadas.

12. El Personal al servicio de las Entidades Locales. La Función Pública Local: organización, selección y situaciones administrativas. El Personal Laboral.

Materias específicas

1. Los Servicios Sociales en la Comunidad Autónoma Andaluza. Desarrollo legislativo. Financiación.

2. Los Servicios Sociales Comunitarios. Concepto. Objetivos. Áreas de actuación. Ubicación física. Los equipos interdisciplinarios.

3. Naturaleza y prestaciones básicas de los Servicios Sociales Comunitarios. Las ayudas económicas familiares.

4. Los Servicios Sociales Especializados. Coordinación entre Servicios Sociales Comunitarios y Especializados. Protocolos de derivación.

5. Estructura orgánica de la Consejería para la Igualdad y Bienestar Social de la Junta Andalucía.

6. Los Centros de Servicios Sociales. Definición. Requisitos materiales y funcionales.

7. Instrumentos y soportes técnicos en trabajo social. La entrevista. El informe social. La ficha social. La historia social.

8. Conceptos básicos en trabajo social: servicios sociales, trabajo social, bienestar social, exclusión social, pobreza, desigualdad, acción social.

9. Trastornos de inicio en la infancia, la niñez o la adolescencia. Trastornos del estado de ánimo, esquizofrenia y otros trastornos psicóticos. Trastornos relacionados con sustancias, demencias (según manual diagnóstico y estadístico de los trastornos mentales, DSM-IV, y clasificación estadística internacional de enfermedades y problemas relacionados con la salud, CIE-10).

10. Programa de solidaridad de los andaluces para la erradicación de la marginación y la pobreza.

11. El Servicio de Ayuda a Domicilio y la Teleasistencia en la Comunidad Autónoma Andaluza.

12. La Ley de Promoción de la Autonomía Personal y atención a las personas en situación de dependencia. Procedimiento. Servicios y recursos.

13. Personas mayores. Legislación. Competencias de la administración central, autonómica y local. Servicios y recursos para los ancianos.

14. II Plan Integral de Salud Mental de Andalucía (2008-2012).

15. Personas con discapacidad. Legislación. Servicios y recursos.

16. I Plan de Acción Integral para las Personas con Discapacidad en Andalucía (2003-2006)

17. Familia. Legislación. Planes de apoyo a las familias andaluzas. Medidas, servicios y ayudas.

18. Menores. Legislación internacional, estatal y autonómica. Concejos regionales y provinciales de la infancia. Consejo andaluz de asuntos de menores. El observatorio de la infancia en Andalucía.

19. Menores. Factores de riesgo y de protección. La prevención y la detección de situaciones de riesgo. Tipos de maltratos. Indicadores y niveles de gravedad. Hoja de detección y notificación del maltrato infantil.

20. La intervención con familias y menores en situación de riesgo desde los servicios sociales comunitarios. La mediación familiar.

21. El programa de tratamiento familiar. Los equipos de tratamiento familiar. Desamparo, tutela y guarda administrativa. La responsabilidad penal de los menores.

22. Mujer. Legislación. La promoción de la igualdad de género en Andalucía. Medidas de prevención y protección integral contra la violencia de género. Conceptos generales: género, discriminación, desigualdad, acción positiva, roles y estereotipos. Discriminación por razón del sexo. Concepto y tipos de violencia de género.

23. Planes de igualdad de oportunidades para las mujeres. El Instituto Andaluz de la Mujer. Recursos y programas de la Comunidad Autónoma Andaluza

24. II Plan Andaluz sobre Drogas y Adicciones (2002-2007).

25. Ley de prevención y asistencia en materias de drogas en Andalucía. Modificaciones y desarrollo.

26. Inmigración. Legislación. El fenómeno de la inmigración. La multiculturalidad.

27. II Plan Integral para la Inmigración en Andalucía (2006-2009).

28. La Dirección General de Coordinación de políticas migratorias. Observatorio permanente andaluz de migraciones. Foro andaluz de la inmigración.

29. El sistema informático de usuarios de Servicios Sociales (SIUSS).

30. Código de ética profesional de la federación internacional del trabajo social. El secreto profesional.

31. Ley Orgánica de Protección de Datos de carácter personal. Aspectos fundamentales. Aplicación en los centros sociales comunitarios.

32. Ley 31/1995, de 8 de noviembre, de Prevención de Riesgos Laborales. Aspectos fundamentales. Aplicación en centros de servicios sociales.

ANEXO II

Plaza: Auxiliar Ayuda a Domicilio.

Número de plazas: Una.

Sistema de selección: Concurso-oposición.

Complemento específico: El establecido en la VPT.

Titulación exigida: Graduado Escolar, FP1 o equivalente.

FASE OPOSICIÓN

Primer ejercicio: consistirá en la contestación, por escrito, de un cuestionario de preguntas con respuestas alternativas, propuesto por el Tribunal, de las materias comunes y específicas que se determinan en este Anexo.

Segundo ejercicio: consistirá en realizar por escrito en el tiempo máximo de 2 horas, un ejercicio práctico propuesto por el Tribunal, relacionado con el contenido de las materias específicas del programa de la convocatoria.

Tanto la fase de concurso como la de oposición, se calificarán conforme a lo establecido en las bases Generales que rigen la convocatoria.

MATERIAS COMUNES

1. La Constitución Española de 1978. Principios Generales.

2. Derechos y deberes de los funcionarios públicos locales.

3. Las Comunidades Autónomas: constitución y competencias. El Estatuto de Autonomía para Andalucía: estructura y disposiciones generales.

4. Régimen Local español. Principios constitucionales y regulación jurídica.

5. Organización y funcionamiento de la Administración Local: el Alcalde. Los Tenientes de Alcalde. El Pleno. Junta de Gobierno Local. Órganos complementarios.

Materias específicas

1. Los Servicios Sociales en la Comunidad Autónoma de Andalucía. Desarrollo legislativo y financiación.

2. Los Servicios Sociales Comunitarios.

3. Los Centros de Servicios Sociales. Definición. Requisitos materiales y funcionales.

4. Estructura orgánica de la Consejería para la Igualdad y Bienestar Social de la Junta de Andalucía.

5. El Servicio de Ayuda a Domicilio en la Comunidad Autónoma de Andalucía.

6. Ley de promoción de la autonomía personal y atención a las personas en situación de dependencia. Procedimiento. Servicios y recursos.

7. Personas mayores. Legislación. Teoría sobre el envejecimiento. Patologías físicas y psíquicas más frecuentes. La atención a los enfermos crónicos y terminales

8. Personas con discapacidad. Legislación. Procedimiento para el reconocimiento, declaración y clasificación del grado de minusvalías. Servicios y prestaciones.

9. Familia y menores. Legislación básica. Modelos familiares actuales. Familias multiproblemáticas. Familias con factores de riesgos.

10. Trastornos de inicio en la infancia, la niñez o la adolescencia. Trastornos del estado de ánimo, esquizofrenia y otros trastornos psicóticos. Trastornos relacionados con sustancias, demencias (según manual diagnóstico y estadísticos de los trastornos mentales, DSM-IV, y clasificación estadística internacional de enfermedades y problemas relacionados con la salud, CIE-10).

11. Higiene y atención sanitaria a las personas dependientes en el domicilio.

12. Atención y apoyo psicosocial a las personas dependientes en el domicilio

13. Atención domiciliaria y alimentación familiar.

14. La teleasistencia domiciliaria.

15. Prevención de riesgos laborales en el servicio de ayuda a domicilio

16. Ley Orgánica de protección de datos de carácter personal. Aspectos fundamentales. Aplicaciones en los Centros de Servicios Sociales Comunitarios.

ANEXO III

Plaza: Notificador Vigilante Minusválido.

Número de plazas: 1.

Sistema de selección: Concurso-oposición.

Complemento específico: El establecido en la VPT.

Titulación exigida: Graduado Escolar, FP1 o equivalente.

Otros requisitos: Ser minusválido, y poseer una discapacidad de grado igual o superior al 33 por 100. De conformidad con el dispuesto en la base quinta de las Generales que rigen la Convocatoria, corresponderá a los aspirantes acreditar documentalmente, a través del organismo competente la condición exigida en este Anexo.

FASE OPOSICIÓN

Primer ejercicio: consistirá en la contestación, por escrito, de un cuestionario de preguntas con respuestas alternativas, propuesto por el Tribunal, de las materias comunes y específicas que se determinan en este Anexo.

Segundo ejercicio: consistirá en realizar por escrito en el tiempo que indique el Tribunal, un ejercicio práctico propuesto por el mismo, relacionado con el contenido de las materias específicas del programa de la convocatoria.

Tanto la fase de concurso como la de oposición, se calificarán conforme a lo establecido en las bases Generales que rigen la convocatoria.

Materias comunes

1. La Constitución Española de 1978: características y estructura. La Reforma Constitucional. Principios constitucionales y valores superiores en la Constitución.

2. Los órganos constitucionales. La Corona. Las Cortes Generales. El Congreso de los Diputados y el Senado: composición y funciones. La función legislativa. El Gobierno del Estado. El Poder Judicial. El Tribunal Constitucional. El Tribunal de Cuentas y el Defensor del Pueblo.

3. El Derecho Administrativo: Concepto. Las Fuentes del Derecho Administrativo. Principios de actuación de la Administración Pública. Sometimiento de la Administración a la Ley y al Derecho.

4. Las Comunidades Autónomas: constitución y competencias. El Estatuto de Autonomía para Andalucía: estructura y disposiciones generales.

5. Régimen Local español. Principios constitucionales y regulación jurídica.

6. Organización y funcionamiento de la Administración Local: el Alcalde. Los Tenientes de Alcalde. El Pleno. Junta de Gobierno Local. Órganos complementarios.

7. El Personal al servicio de las Entidades Locales. La Función Pública Local: organización, selección y situaciones administrativas. El Personal Laboral.

Materias específicas

1. Edificios y Servicios Municipales: localización, Callejero Municipal y otros edificios administrativos y emblemáticos.

2. El acto administrativo: concepto y clases. Los elementos del acto administrativo. Motivación, notificación y publicación de los actos.

3. El acto administrativo: la obligación de resolver. El acto presunto.

4. La eficacia del acto administrativo: principios generales. Efectividad del acto administrativo. Procedimientos de ejecución. Nulidad, anulabilidad e irregularidad de los actos administrativos.

5. Conversión, conservación y convalidación de los actos administrativos. La revocación. La revisión de oficio.

6. La Ley de Régimen Jurídico de las Administraciones Públicas y del Procedimiento Administrativo Común: ámbito de aplicación y principios rectores.

7. El Administrado: concepto y clases. Los interesados en el procedimiento administrativo. Términos y plazos. Los derechos del ciudadano y el régimen de la actividad de las Administraciones.

8. El procedimiento administrativo. Concepto y naturaleza. La estructura del procedimiento. Iniciación, ordenación, instrucción y finalización.

ANEXO IV

Plaza: Operario Jardinería.

Número de plazas: Una.

Sistema de selección: Concurso-oposición.

Titulación exigida: No se exige estar en posesión de ninguna titulación prevista en el sistema educativo.

FASE DE OPOSICION

Primer ejercicio: consistirá en la exposición oral, durante un período máximo de quince minutos, de una memoria en que el aspirante determine la actuación que a su criterio es propia del puesto de trabajo que aspira a ocupar y realice una definición, planificación y evaluación de las tareas que le pueden ser propias y los medios técnicos a utilizar.

Los aspirantes dispondrán de un período de 5 minutos para elaborarse el esquema de la posterior exposición.

Terminada la exposición, el tribunal podrá dialogar con el aspirante y formular diversas preguntas relacionadas con el diario desempeño de las tareas propias del cargo a que aspira, debiendo contestar a su libre criterio.

Segundo ejercicio: consistirá en realizar el o los supuestos prácticos que determine el Tribunal, en el tiempo que el mismo indique, en relación al contenido de la plaza.

Tanto la fase de concurso como la de oposición, se calificarán conforme a lo establecido en las bases Generales que rigen la convocatoria.

ANEXO V

Plaza: Peón Mantenimiento.

Número de plazas: Una.

Sistema de Selección: Concurso-oposición.

Titulación exigida: No se exige estar en posesión de ninguna titulación prevista en el sistema educativo.

FASE DE OPOSICIÓN

Primer ejercicio: consistirá en la exposición oral, durante un período máximo de quince minutos, de una memoria en que el aspirante determine la actuación que a su criterio es propia del puesto de trabajo que aspira a ocupar y realice una definición, planificación y evaluación de las tareas que le pueden ser propias y los medios técnicos a utilizar.

Los aspirantes dispondrán de un período de 5 minutos para elaborarse el esquema de la posterior exposición.

Terminada la exposición, el tribunal podrá dialogar con el aspirante y formular diversas preguntas relacionadas con el diario desempeño de las tareas propias del cargo a que aspira, debiendo contestar a su libre criterio.

Segundo ejercicio: consistirá en realizar el o los supuestos prácticos que determine el Tribunal, en el tiempo que el mismo indique, en relación al contenido de la plaza.

Tanto la fase de concurso como la de oposición, se calificarán conforme a lo establecido en las bases Generales que rigen la convocatoria.

Lo que se hace público para general conocimiento. En Los Palacios y Villafranca, 12 de febrero 2009.- El Alcalde-Presidente, Antonio Maestre Acosta.

IB, IFP, IES, CP

ANUNCIO de 10 de febrero de 2009, del IES José María Torrijos, de extravío de título de Graduado Escolar. (PP. 402/2009).

IES José María Torrijos.

Se hace público el extravío de título de Graduado Escolar de doña Bárbara Martín Yufera expedido el 25 de enero de 1985.

Cualquier comunicación sobre dicho documento deberá efectuarse ante la Delegación Provincial de la Consejería de Educación de Málaga en el plazo de 30 días.

Málaga, 10 de febrero de 2009.- La Directora, Paloma Germán Gómez.

ANUNCIO de 22 de enero de 2009, del IES Los Ángeles, de extravío de título de Técnico Auxiliar. (PP. 230/2009).

IES Los Ángeles.

Se hace público el extravío de título de Técnico Auxiliar, rama Sanitaria, profesión Clínica, de doña María Luisa Serrano González, expedido el 17 de septiembre de 1997.

Cualquier comunicación sobre dicho documento deberá efectuarse ante la Delegación Provincial de la Consejería de Educación de Almería, en el plazo de 30 días.

Almería, 22 de enero de 2009.- El Director, José Manuel Sánchez Martínez.

NOTARÍAS

EDICTO de 24 de febrero de 2009, de la Notaría de don Antonio Jesús Lainez Casado de Amezúa, del bien que se cita. (PP. 557/2009).

EDICTO DE ANUNCIO DE SUBASTA

Don Antonio Jesús Lainez Casado de Amezúa, Notario del Ilustre Colegio de Andalucía, con despacho en Avda. de Andalucía, 73, Portal 3-1.º C-D, Cártama-Estación (Málaga),

Hago saber: Que ante mí se tramita procedimiento extrajudicial de ejecución hipotecaria, que tiene por objeto la siguiente finca:

Rústica. Vivienda unifamiliar aislada situada en parcela de terreno rústica de tierra de riego, en término municipal de Cártama, al partido de Fadala, hoy parcela 57 del polígono 25. Tiene una extensión superficial de noventa y dos áreas, catorce centiáreas y cuarenta y cuatro decímetros cuadrados. La vivienda consta de planta semisótano, baja y alta. La superficie total construida de la vivienda es de 329,24 metros cuadrados. La superficie de ocupación de la vivienda en el terreno es de 169,21 metros cuadrados.

Registro. Inscrita en el Registro de la Propiedad de Álora, al folio 165 del tomo 975, libro 224, finca número 15492.

Y que procediendo la subasta ante Notario de dicha finca, esta se llevará a cabo bajo las siguientes condiciones:

1. Fecha y hora: Se señala la primera subasta para el día 5 de mayo de dos mil nueve, a las diez horas; la segunda, en su caso, para el día 2 de junio de dos mil nueve, a las diez horas; y la tercera, en el suyo, para el día 1 de julio de dos mil nueve, a las diez horas; y en caso de mejora de la postura de la tercera subasta, se señala para la licitación entre los mejorantes y mejores postores el día 8 de julio de dos mil nueve, a las diez horas.

2. Lugar: Todas las subastas se celebrarán en la Notaría sita en Avda. de Andalucía, 73, portal 3-1.º C-D, Cártama-Estación (Málaga).

3. Tipo: El tipo para la primera subasta es de setecientos treinta y cuatro mil ochocientos euros para la primera subasta; para la segunda, el setenta y cinco por ciento de la cantidad indicada; la tercera se hará sin sujeción a tipo.

4. Consignaciones: A excepción del acreedor, todos los demás postores, para tomar parte en la primera o en la segunda subasta, deberán consignar en la Notaría una cantidad equivalente al treinta por ciento del tipo que corresponda; en la tercera subasta, el depósito consistirá en un veinte por ciento del tipo de la segunda subasta.

5. Documentación y advertencia: La documentación y la certificación del Registro de la Propiedad pueden consultarse en la Notaría; se entenderá que todo licitador acepta como bastante la titulación. Las cargas, gravámenes y asientos anteriores a la hipoteca que se ejecuta continuarán subsistentes.

6. Adjudicación a calidad de ceder a tercero: Sólo la adjudicación a favor del ejecutante o el remate a favor del mismo o de un acreedor posterior podrá hacerse a calidad de ceder a un tercero.

Por último, para el caso de que la comunicación por correo certificado al titular de la última inscripción de dominio, del lugar, día y hora fijados para la subasta, resultase infructuosa o negativa, servirá el presente anuncio y su publicación en los tablones y boletines correspondientes para suplir y tener por efectuada correctamente dicha comunicación.

Cártama, 24 de febrero de 2009.

EMPRESAS

ANUNCIO de 29 de enero de 2009, de la Cámara Oficial de Comercio, Industria y Navegación de Cádiz, por el que se crean ficheros automatizados de carácter personal. (PP. 480/2009).

Anuncio de 29 de enero de 2009, por la que se crean ficheros automatizados de carácter personal gestionados por la Cámara Oficial de Comercio, Industria y Navegación de Cádiz.

El apartado 1 del artículo 20 de la Ley Orgánica 15/1999, de 13 de diciembre, de Protección de Datos de Carácter Personal, establece que la creación, modificación o supresión de los ficheros de las Administraciones Públicas deberá hacerse mediante disposición general publicada en el Boletín Oficial del Estado o Diario Oficial correspondiente.

La Ley 3/1993, de 22 de marzo, Básica de las Cámaras Oficiales de Comercio, Industria y Navegación, establece en el apartado 1 del artículo 1 que las Cámaras Oficiales de Comercio, Industria y en su caso Navegación son Corporaciones de Derecho Público con personalidad jurídica y plena capacidad de obrar para el cumplimiento de sus fines, que se configuran como órganos consultivos y de colaboración con las Administraciones Públicas, sin menoscabo de los intereses privados que persiguen.

Asimismo el artículo 38 de la Ley 10/2001, de 11 de octubre, de Cámaras Oficiales de Comercio, Industria y Navegación de Andalucía, dispone que las Cámaras Oficiales de Comercio, Industria y Navegación de Andalucía y su Consejo están sujetas, en el ejercicio de su actividad, a la tutela de la Administración Autonómica, sin perjuicio de las competencias que en materia de comercio exterior le correspondan al Estado.

A fin de dar cumplimiento al mandato legal y asegurar a los ciudadanos el ejercicio de sus legítimos derechos se procede a publicar determinados ficheros que contienen datos de carácter personal de esta Cámara de Comercio, Industria y Navegación de Cádiz.

Al objeto de que los ficheros de carácter público que se relacionan en el Anexo I de esta Orden, dependientes de la Cámara Oficial de Comercio, Industria y Navegación de Cádiz, sean creados y regulados en los términos y condiciones establecidos en la Ley Orgánica 15/1999, de 13 de diciembre, de Protección de Datos de Carácter Personal, se hace necesario dictar la presente Orden.

Artículo 1. Creación de los ficheros.

De conformidad con lo previsto en el artículo 20 de la Ley Orgánica 15/1999, de 13 de diciembre, y a los efectos previstos en el mismo, se crean los ficheros en los que se contienen y procesan datos de carácter personal gestionados por la Cámara Oficial de Comercio, Industria y Navegación de Cádiz y que se describen en el Anexo I de esta Orden.

Artículo 2. Régimen jurídico.

Los ficheros que se relacionan en el Anexo I se registrarán por las disposiciones generales e instrucciones que se dicten para cada uno de ellos, y están sujetos a todos los efectos previstos en Ley Orgánica 15/1999, de 13 de diciembre, de Protección de Datos de Carácter Personal, así como a las normas legales y reglamentarias que les sean aplicables.

Artículo 3. Gestión.

Los titulares de los órganos responsables de cada fichero adoptarán las medidas de gestión y organización que sean necesarias, asegurando, en todo caso, la confidencialidad, seguridad e integridad de los datos, así como las conducentes a hacer efectivas las garantías, obligaciones y derechos reconocidos en la Ley Orgánica 15/1999, de 13 de diciembre, y en sus normas de desarrollo.

Artículo 4. Derechos de acceso, rectificación, cancelación y oposición de datos.

Los afectados por los ficheros pueden ejercitar su derecho de acceso, rectificación, cancelación y oposición, ante la Cámara Oficial de Comercio, Industria y Navegación de Cádiz.

Artículo 5. Entrada en vigor.

El presente acuerdo entrará en vigor al día siguiente de su publicación en el Boletín Oficial de la Junta de Andalucía.

Cádiz, 29 de enero de 2009.- El Secretario General en funciones, Miguel Urraca Pinzón.

A N E X O

Nombre del fichero: REGISTRO DE E/S.

Colectivos de interesados: Ciudadanos y residentes.

Origen de los datos: El propio interesado, Entidad Privada, Administraciones Públicas.

Procedimiento de recogida: Formularios o cupones, Transmisión electrónica de datos.

Datos Identificativos: NIF/DNI, N SS/Mutualidad, Nombre y Apellidos, Dirección, Teléfono, Firma/Huella, Imagen/Voz.

Datos Especialmente Protegidos: Ninguno.

Datos Tipificados: Características Personales, Información Comercial, Circunstancias Sociales, Económicos, financieros y de Seguros, Académicos y Profesionales, Transacciones de bienes y servicios, Detalles del empleo.

Otros datos: Email.

Sistema de Tratamiento: Mixto.

Cesiones previstas: Ninguna.

Transferencias internacionales: Ninguna.

Responsable del fichero: Cámara Oficial de Industria, Comercio y Navegación de Cádiz.

Servicios o unidades ante los que pudiesen ejercitarse los derechos: Cámara Oficial de Industria, Comercio y Navegación de Cádiz.

Nivel: Medio.

Nombre del fichero: USUARIOS DEPARTAMENTO COMERCIO E INDUSTRIA.

Finalidad y usos previstos: Realizar el seguimiento del asesoramiento prestado en las aéreas de actividad del departamento y/o la remisión de información de índole empresarial de utilidad para la creación y consolidación del proyecto empresarial.

Colectivos de interesados: Solicitantes.

Origen de los datos: El propio interesado.

Procedimiento de recogida: Entrevista o encuesta, Formularios o cupones, Transmisión electrónica de datos.

Datos Identificativos: NIF/DNI, N SS/Mutualidad, Nombre y Apellidos, Dirección, Teléfono, Firma/Huella, Imagen/Voz.

Datos Especialmente Protegidos: Ninguno.

Datos Tipificados: Características Personales, Información Comercial, Circunstancias Sociales, Económicos, financieros y de Seguros, Académicos y Profesionales, Transacciones de bienes y servicios, Detalles del empleo.

Otros datos: Fax, Email.

Sistema de Tratamiento: Mixto.

Cesiones previstas: Ninguna.

Transferencias internacionales: Ninguna.

Responsable del fichero: Cámara Oficial de Industria, Comercio y Navegación de Cádiz.

Servicios o unidades ante los que pudiesen ejercitarse los derechos: Cámara Oficial de Industria, Comercio y Navegación de Cádiz.

Nivel: Medio.

Nombre del fichero: FORMACIÓN Y EMPLEO.

Finalidad y usos previstos: Ofertar formación por parte de la Cámara y ofertas de empleo.

Colectivos de interesados: Solicitantes.

Origen de los datos: El propio interesado, Entidad Privada, Administraciones Públicas.

Procedimiento de recogida: Entrevista o encuesta, Formularios o cupones, Transmisión electrónica de datos.

Datos Identificativos: NIF/DNI, Nombre y Apellidos, Dirección, Teléfono, Firma/Huella, Imagen/Voz.

Datos Especialmente Protegidos: Ninguno.

Datos Tipificados: Características Personales, Académicos y Profesionales, Detalles del empleo.

Otros datos: Email.

Sistema de Tratamiento: Mixto.

Cesiones previstas: Empresas privadas demandantes de trabajadores.

Transferencias internacionales: Ninguna.

Responsable del fichero: Cámara Oficial de Industria, Comercio y Navegación de Cádiz.

Servicios o unidades ante los que pudiesen ejercitarse los derechos: Cámara Oficial de Industria, Comercio y Navegación de Cádiz.

Nivel: Básico.

Nombre del fichero: ORIENTACIÓN LABORAL.

Finalidad y usos previstos: Orientación laboral: Información telefónica y por email en aspectos relacionados con formación y empleo.

Colectivos de interesados: Solicitantes.

Origen de los datos: El propio interesado, Administraciones Públicas.

Procedimiento de recogida: Entrevista o encuesta, Formularios o cupones, Transmisión electrónica de datos.

Datos Identificativos: NIF/DNI, Nombre y Apellidos, Dirección, Teléfono, Firma/Huella, Imagen/Voz.

Datos Especialmente Protegidos: Ninguno.

Datos Tipificados: Características Personales, Circunstancias Sociales, Económicos, financieros y de Seguros, Académicos y Profesionales, Detalles del empleo.

Otros datos: Email.

Sistema de Tratamiento: Mixto.

Cesiones previstas: Ninguna.

Transferencias internacionales: Ninguna.

Responsable del fichero: Cámara Oficial de Industria, Comercio y Navegación de Cádiz.

Servicios o unidades ante los que pudiesen ejercitarse los derechos: Cámara Oficial de Industria, Comercio y Navegación de Cádiz.

Nivel: Medio.

Nombre del fichero: INNOCAMARA.

Finalidad y usos previstos: Consultoría y asesoramiento en materias relacionadas con innovación.

Colectivos de interesados: Solicitantes.

Origen de los datos: El propio interesado, Entidad Privada.

Procedimiento de recogida: Entrevista o encuesta, Formularios o cupones, Transmisión electrónica de datos.

Datos Identificativos: NIF/DNI, Nombre y Apellidos, Dirección, Teléfono, Firma/Huella.

Datos Especialmente Protegidos: Ninguno.

Datos Tipificados: Características Personales, Información Comercial, Económicos, financieros y de Seguros, Detalles del empleo.

Otros datos: Email.

Sistema de Tratamiento: Mixto.

Cesiones previstas: Empresas privadas.

Transferencias internacionales: Ninguna.

Responsable del fichero: Cámara Oficial de Industria, Comercio y Navegación de Cádiz.

Servicios o unidades ante los que pudiesen ejercitarse los derechos: Cámara Oficial de Industria, Comercio y Navegación de Cádiz.

Nivel: Básico.

Nombre del fichero: USUARIOS ANDALUCÍA ORIENTA.

Finalidad y usos previstos: Orientación Profesional y/o envío de información sobre ofertas de empleo.

Colectivos de interesados: Usuarios del servicio «Andalucía Orienta» (Programa del Servicio Andaluz de Empleo).

Origen de los datos: El propio interesado, Administraciones Públicas.

Procedimiento de recogida: Entrevista o encuesta, Transmisión electrónica de datos.

Datos Identificativos: NIF/DNI, Nombre y Apellidos, Dirección, Teléfono, Firma/Huella, Imagen/Voz.

Datos Especialmente Protegidos: Ninguno.

Datos Tipificados: Características Personales, Circunstancias Sociales, Económicos, financieros y de Seguros, Académicos y Profesionales, Detalles del empleo.

Otros datos: Email.

Sistema de Tratamiento: Mixto.

Cesiones previstas: Ninguna.

Transferencias internacionales: Ninguna.

Responsable del fichero: Cámara Oficial de Industria, Comercio y Navegación de Cádiz.

Servicios o unidades ante los que pudiesen ejercitarse los derechos: Cámara Oficial de Industria, Comercio y Navegación de Cádiz.

Nivel: Medio.

Nombre del fichero: PIPE.

Finalidad y usos previstos: Programa de Iniciación a la Promoción Exterior. Asesoramiento sobre inicio de exportación. Gestión de subvenciones. Envío de información sobre servicios de la Cámara.

Colectivos de interesados: Solicitantes.

Origen de los datos: El propio interesado.

Procedimiento de recogida: Entrevista o encuesta, Formularios o cupones, Transmisión electrónica de datos.

Datos Identificativos: NIF/DNI, Nombre y Apellidos, Dirección, Teléfono, Firma/Huella.

Datos Especialmente Protegidos: Ninguno.

Datos Tipificados: Características Personales, Información Comercial, Económicos, financieros y de Seguros, Académicos y Profesionales, Transacciones de bienes y servicios, Detalles del empleo.

Otros datos: Email.

Sistema de Tratamiento: Mixto.

Cesiones previstas: Ninguna.

Transferencias internacionales: Ninguna.

Responsable del fichero: Cámara Oficial de Industria, Comercio y Navegación de Cádiz.

Servicios o unidades ante los que pudiesen ejercitarse los derechos: Cámara Oficial de Industria, Comercio y Navegación de Cádiz.

Nivel: Básico.

Nombre del fichero: ENTORNO MAS AUTÓNOMOS.

Finalidad y usos previstos: Envío de información relativa a acciones encaminadas al fomento y consolidación del trabajo autónomo. Asesoramiento e información general de actuaciones de la Cámara.

Colectivos de interesados: Usuarios provenientes del programa «Mas Autónomos».

Origen de los datos: El propio interesado.

Procedimiento de recogida: Entrevista o encuesta.

Datos Identificativos: NIF/DNI, N SS/Mutualidad, Nombre y Apellidos, Dirección, Teléfono.

Datos Especialmente Protegidos: Origen Racial o Étnico.

Datos Tipificados: Características Personales, Información Comercial, Económicos, financieros y de Seguros, Académicos y Profesionales, Transacciones de bienes y servicios, Detalles del empleo.

Otros datos: Email.

Sistema de Tratamiento: Mixto.

Cesiones previstas: Otros Órganos de la Comunidad Autónoma, Cámaras de Comercio Industria y Navegación.

Transferencias internacionales: Ninguna.

Responsable del fichero: Cámara Oficial de Industria, Comercio y Navegación de Cádiz.

Servicios o unidades ante los que pudiesen ejercitarse los derechos: Cámara Oficial de Industria, Comercio y Navegación de Cádiz.

Nivel: Alto.

Nombre del fichero: SERVICIO DE PROXIMIDAD CAMERAL.

Finalidad y usos previstos: Información de actuaciones y programas de interés para consultoría y asesoramiento.

Colectivos de interesados: Solicitantes, Emprendedores y empresarios.

Origen de los datos: El propio interesado.

Procedimiento de recogida: Entrevista o encuesta, Transmisión electrónica de datos.

Datos Identificativos: NIF/DNI, Nombre y Apellidos, Dirección, Teléfono, Firma/Huella.

Datos Especialmente Protegidos: Ninguno.

Datos Tipificados: Características Personales, Información Comercial.

Otros datos: Email.

Sistema de Tratamiento: Mixto.

Cesiones previstas: Asociaciones y Organizaciones sin ánimo de lucro.

Transferencias internacionales: Ninguna.

Responsable del fichero: Cámara Oficial de Industria, Comercio y Navegación de Cádiz.

Servicios o unidades ante los que pudiesen ejercitarse los derechos: Cámara Oficial de Industria, Comercio y Navegación de Cádiz.

Nivel: Básico.

Nombre del fichero: GESTIÓN ECONÓMICA.

Finalidad y usos previstos: Gestión administrativa, económica y contable. Seguimiento de clientes y proveedores, facturación, cumplimiento de las obligaciones contables y fiscales de la corporación.

Colectivos de interesados: Empleados, Proveedores, Asociados o miembros, Representante legal, Cargos Públicos.

Origen de los datos: El propio interesado, Entidad Privada, Administraciones Públicas.

Procedimiento de recogida: Entrevista o encuesta, Formularios o cupones, Transmisión electrónica de datos.

Datos Identificativos: NIF/DNI, Nombre y Apellidos, Dirección, Teléfono, Firma/Huella.

Datos Especialmente Protegidos: Ninguno.

Datos Tipificados: Económicos, financieros y de Seguros, Transacciones de bienes y servicios.

Otros datos: Email.

Sistema de Tratamiento: Mixto.

Cesiones previstas: Hacienda Pública y Administración Tributaria, Otros Órganos de la Administración del Estado, Otros Órganos de la Comunidad Autónoma, Otros Órganos de la Administración Local, Cámaras de Comercio Industria y Navegación, Notarios, Abogados y Procuradores, Bancos, Cajas de Ahorro y Cajas Rurales, Registros Públicos, Órganos de la Unión Europea, Diputaciones Provinciales, Entidades Aseguradoras, Otras Entidades Aseguradoras.

Transferencias internacionales: Ninguna.

Responsable del fichero: Cámara Oficial de Industria, Comercio y Navegación de Cádiz.

Servicios o unidades ante los que pudiesen ejercitarse los derechos: Cámara Oficial de Industria, Comercio y Navegación de Cádiz.

Nivel: Básico.

Nombre del fichero: CAMERFIRMA.

Finalidad y usos previstos: Emisión de certificados digitales. Información de programas, aplicaciones y herramientas informáticas que lleven implícito el uso de firma electrónica.

Colectivos de interesados: Solicitantes.

Origen de los datos: El propio interesado, Entidad Privada.

Procedimiento de recogida: Entrevista o encuesta, Transmisión electrónica de datos.

Datos Identificativos: NIF/DNI, N SS/Mutualidad, Nombre y Apellidos, Dirección, Teléfono, Firma Electrónica.

Datos Especialmente Protegidos: Ninguno.

Datos Tipificados: Características Personales, Información Comercial, Académicos y Profesionales.

Otros datos: Email.

Sistema de Tratamiento: Mixto.

Cesiones previstas: Ninguna.

Transferencias internacionales: Ninguna.

Responsable del fichero: Cámara Oficial de Industria, Comercio y Navegación de Cádiz.

Servicios o unidades ante los que pudiesen ejercitarse los derechos: Cámara Oficial de Industria, Comercio y Navegación de Cádiz.

Nivel: Básico.

Nombre del fichero: NEXOPIME.

Finalidad y usos previstos: Consultoría y asesoramiento en materias relacionadas con innovación.

Colectivos de interesados: Solicitantes.

Origen de los datos: El propio interesado, Entidad Privada.

Procedimiento de recogida: Entrevista o encuesta, Formularios o cupones, Transmisión electrónica de datos.

Datos Identificativos: NIF/DNI, Nombre y Apellidos, Dirección, Teléfono, Firma/Huella.

Datos Especialmente Protegidos: Ninguno.

Datos Tipificados: Características Personales, Información Comercial, Económicos, financieros y de Seguros, Detalles del empleo.

Otros datos: Email.

Sistema de Tratamiento: Mixto.

Cesiones previstas: Ninguna.

Transferencias internacionales: Ninguna.

Responsable del fichero: Cámara Oficial de Industria, Comercio y Navegación de Cádiz.

Servicios o unidades ante los que pudiesen ejercitarse los derechos: Cámara Oficial de Industria, Comercio y Navegación de Cádiz.

Nivel: Básico.

Nombre del fichero: RECAUDACIÓN.

Finalidad y usos previstos: Recurso Cameral Permanente según Ley 3/93. Información Comercial. Estudio de mercado y estadísticos. Envío de información relativa a servicios. Censo de empresas.

Colectivos de interesados: Sector empresarial.

Origen de los datos: El propio interesado, Registros Públicos, Administraciones Públicas.

Procedimiento de recogida: Entrevista o encuesta, Formularios o cupones, Transmisión electrónica de datos.

Datos Identificativos: NIF/DNI, Nombre y Apellidos, Dirección, Teléfono, Firma/Huella, Firma Electrónica.

Datos Especialmente Protegidos: Ninguno.

Datos Tipificados: Características Personales, Información Comercial, Económicos, Financieros y de Seguros, Transacciones de bienes y servicios.

Otros datos: Persona de Contacto, Pagina web, email.

Sistema de Tratamiento: Mixto.

Cesiones previstas: Organismos de Seguridad Social, Hacienda Pública y Administración Tributaria, Instituto Nacional de Estadística, Otros Órganos de la Administración del Estado, Otros Órganos de la Comunidad Autónoma, Otros Órganos de la Administración Local, Cámaras de Comercio Industria y Navegación, Clubes Deportivos y Federaciones, Asociaciones y Organizaciones sin ánimo de lucro, Bancos, Cajas de Ahorro y Cajas Rurales, Registros Públicos, Órganos Judiciales, Órganos de la Unión Europea, Diputaciones Provinciales, Colegios Profesionales, Fuerzas y cuerpos de seguridad, Entidades Aseguradoras, Otras Entidades Aseguradoras, Entidades Sanitarias, Interesados Legítimos.

Transferencias internacionales: Ninguna.

Responsable del fichero: Cámara Oficial de Industria, Comercio y Navegación de Cádiz.

Servicios o unidades ante los que pudiesen ejercitarse los derechos: Cámara Oficial de Industria, Comercio y Navegación de Cádiz.

Nivel: Medio.

Nombre del fichero: NÓMINAS.

Finalidad y usos previstos: Gestión de personal y nóminas. Recoge datos personales y administrativos del personal al servicio de la Cámara, para la gestión, control, elaboración de estadísticas internas, realización de pagos correspondientes a las nóminas y demás tareas que comprende la gestión contable y administrativa del personal.

Colectivos de interesados: Empleados, Representante Legal.

Origen de los datos: El propio interesado.

Procedimiento de recogida: Entrevista o encuesta, Formularios o cupones, Transmisión electrónica de datos.

Datos Identificativos: NIF/DNI, N SS/Mutualidad, Nombre y Apellidos, Dirección, Teléfono, Firma/Huella, Tarjeta Sanitaria.

Datos Especialmente Protegidos: Ninguno.

Datos Tipificados: Características Personales, Económicos, financieros y de Seguros, Académicos y Profesionales, Transacciones de bienes y servicios, Detalles del empleo.

Otros datos: Email.

Sistema de Tratamiento: Mixto.

Cesiones previstas: Organismos de Seguridad Social, Otros Órganos de la Administración del Estado, Otros Órganos de la Comunidad Autónoma, Otros Órganos de la Administración Local, Cámaras de Comercio Industria y Navegación, Bancos, Cajas de Ahorro y Cajas Rurales, Órganos de la Unión Europea, Diputaciones Provinciales, Sindicatos y Juntas de personal, Entidades Aseguradoras, Entidades Sanitarias.

Transferencias internacionales: Ninguna.

Responsable del fichero: Cámara Oficial de Industria, Comercio y Navegación de Cádiz.

Servicios o unidades ante los que pudiesen ejercitarse los derechos: Cámara Oficial de Industria, Comercio y Navegación de Cádiz.

Nivel: básico.

Nombre del fichero: DELEGACIONES.

Finalidad y usos previstos: Servicios Camerales según Ley 3/93.

Colectivos de interesados: Solicitantes.

Origen de los datos: El propio interesado, Registros Públicos, Otras personas físicas, Entidad Privada, Fuentes accesibles al público, Administraciones Públicas.

Procedimiento de recogida: Entrevista o encuesta, Formularios o cupones, Transmisión electrónica de datos.

Datos Identificativos: NIF/DNI, N SS/Mutualidad, Nombre y Apellidos, Dirección, Teléfono, Firma/Huella, Imagen/Voz.

Datos Especialmente Protegidos: Ninguno.

Datos Tipificados: Características Personales, Información Comercial, Económicos, financieros y de Seguros, Académicos y Profesionales, Detalles del empleo.

Otros datos: Email.

Sistema de Tratamiento: Mixto.

Cesiones previstas: Otros Órganos de la Administración del Estado, Otros Órganos de la Comunidad Autónoma, Otros Órganos de la Administración Local, Cámaras de Comercio Industria y Navegación, Asociaciones y Organizaciones sin ánimo de lucro, Bancos, Cajas de Ahorro y Cajas Rurales, Registros Públicos, Órganos de la Unión Europea, Diputaciones Provinciales, Colegios Profesionales.

Transferencias internacionales: Ninguna.

Responsable del fichero: Cámara Oficial de Industria, Comercio y Navegación de Cádiz.

Servicios o unidades ante los que pudiesen ejercitarse los derechos: Cámara Oficial de Industria, Comercio y Navegación de Cádiz.

Nivel: Básico.

Nombre del fichero: OFERTA EXPORTADORA.

Finalidad y usos previstos: Servicios de Exportación según Ley 3/93. Envío de comunicaciones a los usuarios.

Colectivos de interesados: Solicitantes.

Origen de los datos: El propio interesado, Registros Públicos, Otras personas físicas, Entidad Privada, Fuentes accesibles al público, Administraciones Públicas.

Procedimiento de recogida: Entrevista o encuesta, Formularios o cupones, Transmisión electrónica de datos.

Datos Identificativos: NIF/DNI, Nombre y Apellidos, Dirección, Teléfono.

Datos Especialmente Protegidos: Ninguno.

Datos Tipificados: Información Comercial.

Otros datos: Fax, Email.

Sistema de Tratamiento: Mixto.

Cesiones previstas: Otros Órganos de la Administración del Estado, Otros Órganos de la Comunidad Autónoma, Otros Órganos de la Administración Local, Cámaras de Comercio Industria y Navegación, Asociaciones y Organizaciones sin ánimo de lucro, Bancos, Cajas de Ahorro y Cajas Rurales, Registros Públicos, Órganos de la Unión Europea, Diputaciones Provinciales, Colegios Profesionales.

Transferencias internacionales: Ninguna.

Responsable del fichero: Cámara Oficial de Industria, Comercio y Navegación de Cádiz.

Servicios o unidades ante los que pudiesen ejercitarse los derechos: Cámara Oficial de Industria, Comercio y Navegación de Cádiz.

Nivel: Básico.

Nombre del fichero: CONTACTOS.

Finalidad y usos previstos: Envío de información sobre los servicios que presta la Cámara.

Colectivos de interesados: Ciudadanos y residentes.

Origen de los datos: El propio interesado, Registros Públicos, Otras personas físicas, Entidad Privada, Fuentes accesibles al público, Administraciones Públicas.

Procedimiento de recogida: Entrevista o encuesta, Formularios o cupones, Transmisión electrónica de datos.

Datos Identificativos: Nombre y Apellidos, Dirección, Teléfono.

Datos Especialmente Protegidos: Ninguno.

Datos Tipificados: Ninguno.

Otros datos: Fax, Email.

Sistema de Tratamiento: Mixto.

Cesiones previstas: Ninguna.

Transferencias internacionales: Ninguna.

Responsable del fichero: Cámara Oficial de Industria, Comercio y Navegación de Cádiz.

Servicios o unidades ante los que pudiesen ejercitarse los derechos: Cámara Oficial de Industria, Comercio y Navegación de Cádiz.

Nivel: Básico.

(Continúa en el fascículo 2 de 3)

FRANQUEO CONCERTADO núm. 41/63



SUMARIO

(Continuación del fascículo 1 de 3)

5. Anuncios

5.2. Otros anuncios

PÁGINA

CONSEJERÍA DE VIVIENDA Y ORDENACIÓN DEL TERRITORIO

Anuncio de 4 de febrero de 2009, de la Delegación Provincial de Córdoba, de Certificación del Acuerdo y Normas Urbanísticas del Plan General de Ordenación Urbanística en el municipio de Cabra (Expediente P-43/08), de aprobar definitivamente de manera parcial con suspensiones, por la Comisión Provincial de Ordenación del Territorio y Urbanismo de Córdoba, en sesión celebrada el día 29 de octubre de 2008.

114

Número formado por tres fascículos

Jueves, 19 de marzo de 2009

Año XXXI

Número 54 (2 de 3)

Edita: Servicio de Publicaciones y BOJA
CONSEJERÍA DE LA PRESIDENCIA
Secretaría General Técnica.
Dirección: Apartado Oficial Sucursal núm. 11. Bellavista.
41014 SEVILLA
Talleres: Servicio de Publicaciones y BOJA



Teléfono: 95 503 48 00*
Fax: 95 503 48 05
Depósito Legal: SE 410 - 1979
ISSN: 0212 - 5803
Formato: UNE A4

5. Anuncios

5.2. Otros anuncios

CONSEJERÍA DE VIVIENDA Y ORDENACIÓN DEL TERRITORIO

ANUNCIO de 4 de febrero de 2009, de la Delegación Provincial de Córdoba, de Certificación del Acuerdo y Normas Urbanísticas del Plan General de Ordenación Urbanística en el municipio de Cabra (Expediente P-43/08), de aprobar definitivamente de manera parcial con suspensiones, por la Comisión Provincial de Ordenación del Territorio y Urbanismo de Córdoba, en sesión celebrada el día 29 de octubre de 2008.

EXPEDIENTE DE PLAN GENERAL DE ORDENACIÓN URBANÍSTICA EN EL MUNICIPIO DE CABRA

PUBLICACIÓN DE CERTIFICACIÓN DEL ACUERDO

Certificación, emitida en los términos previstos en el art. 27.5 de la Ley 30/1992, de 26 de noviembre, de Régimen Jurídico de las Administraciones Públicas y del Procedimiento Administrativo Común, del acuerdo adoptado por la Comisión Provincial de Ordenación del Territorio y Urbanismo de Córdoba en sesión celebrada el día 29 de octubre de 2008, en relación con el siguiente expediente:

P-43/08.

Formulado y tramitado por el Ayuntamiento de Cabra, para la solicitud de la aprobación definitiva del Plan General de Ordenación Urbanística de dicho municipio, en virtud de lo dispuesto en el artículo 31.2.B.a de la Ley 7/2002, de 17 de diciembre, de Ordenación Urbanística de Andalucía (en adelante LOUA).

ANTECEDENTES DE HECHO

1. Con fecha 25 de abril de 2008, tiene entrada en esta Delegación Provincial expediente administrativo de tramitación y tres ejemplares del documento técnico del Plan General de Ordenación Urbanística de Cabra, para su aprobación definitiva por la Comisión Provincial de Ordenación del Territorio y Urbanismo de Córdoba (en adelante CPOT y U).

Una vez tuvo entrada el expediente en la Delegación Provincial se requirió del Ayuntamiento lo completase con diversa documentación, lo que fue cumplimentado con fechas 18 de julio y 6 de octubre de octubre de 2008.

2. De la documentación remitida se desprende que el procedimiento para la aprobación del presente instrumento de ordenación urbanística tiene su origen en la elaboración del Documento de Avance a dicho Plan General, que fue sometido a información pública tras su aprobación por el Pleno del Ayuntamiento en sesión celebrada con fecha 25 de julio de 2005, mediante publicación de anuncio en el BOP núm. 145, de 22 de agosto de 2005, en el diario Córdoba de 2 de septiembre de 2005 y en el tablón de anuncios del Ayuntamiento. Este período finaliza con la presentación de 163 sugerencias, siendo informadas por el redactor del Plan General. Fuera de este plazo se presentaron 11 sugerencias más.

Con fecha 5 de abril de 2006, y previo informe jurídico emitido por los servicios municipales, se procede por el Pleno del Ayuntamiento a la aprobación inicial del Plan General de

Ordenación Urbanística del municipio de Cabra, sometiéndose a continuación a un período de información pública de un mes, mediante publicación de anuncio en el BOP núm. 86, de 10 de mayo de 2006, en el diario Córdoba de 4 de mayo de 2006 y en el tablón de anuncios del Ayuntamiento, cumplimentándose el trámite preceptivo de comunicación a los municipios colindantes. Dicho período culmina con la presentación de 135 alegaciones, una de las cuales fue presentada con anterioridad a la aprobación inicial por el Ayuntamiento del Plan General, y otra de las cuales contiene 141 alegaciones. Las alegaciones fueron informadas por el equipo redactor, acordándose por el Pleno del Ayuntamiento en sesión celebrada el 30 de octubre de 2006, aprobar el informe técnico de alegaciones.

Paralelamente, se recibe e incorpora al expediente la Declaración Previa de Impacto Ambiental emitida por la Delegación Provincial en Córdoba de la Consejería de Medio Ambiente con fecha 20 de marzo de 2007.

Con fecha 21 de mayo de 2007, y previo informe jurídico emitido por el Secretario del Ayuntamiento, se procede por el Pleno del Ayuntamiento a la aprobación provisional del Plan General de Ordenación Urbanística del municipio de Cabra y se acuerda someter el documento a nueva información pública y solicitar nuevos informes de órganos y entidades administrativas en cumplimiento de lo dispuesto en el artículo 32.1 3.º de la LOUA por considerar que el documento de aprobación provisional contiene modificaciones que afectan sustancialmente a determinaciones pertenecientes a la ordenación estructural respecto al documento que fue aprobado inicialmente. Se somete a información pública mediante publicación del anuncio del acuerdo en el BOP núm. 120, de 4 de julio de 2007, en el diario Córdoba de 15 de junio de 2007 y en el tablón de anuncios del Ayuntamiento, cumplimentándose el trámite de información pública con la comunicación a los municipios colindantes.

Dicho período culmina con la presentación de 86 alegaciones, informadas por el equipo redactor y acordándose por el Pleno del Ayuntamiento en sesión celebrada el 29 de octubre de 2007 aprobar el informe técnico de alegaciones. Con fecha 26 de noviembre de 2007, por el Pleno del Ayuntamiento se procede a ratificar la aprobación provisional del Plan General de Ordenación Urbanística aprobando los ajustes al documento del Plan General de Ordenación Urbanística como consecuencia del informe a las alegaciones aprobado.

Consta en el expediente Declaración de Impacto Ambiental favorable emitida por la Delegación Provincial en Córdoba de la Consejería de Medio Ambiente, mediante Resolución de 14 de abril de 2008. Constan igualmente, el informe emitido por el Servicio de Carreteras de la Delegación Provincial en Córdoba de la Consejería de Obras Públicas y Transportes de fecha 6 de octubre de 2008, el acuerdo de la Comisión Provincial de Patrimonio Histórico de la Consejería de Cultura de 21 de junio de 2007; Informe de Incidencia Territorial emitido por la Delegación Provincial de la Consejería de Obras Públicas y Transportes en Córdoba, de fecha 29 de noviembre de 2006 y de la Confederación Hidrográfica del Guadalquivir, de fecha 25 de marzo de 2008.

3. Emitido informe por el Servicio de Urbanismo, en el que se contiene la descripción detallada, el análisis y valoración de la documentación, tramitación, y determinaciones del instrumento de ordenación urbanística contenido en el expediente, el mismo fue objeto de propuesta de resolución por la Delegación Provincial, en el sentido de aprobarlo definitiva-

mente de manera parcial, con determinadas valoraciones y consideraciones, y suspender dicha aprobación, respecto de las deficiencias señaladas en el citado informe, que, hechas suyas por la Comisión, después se detallarán.

FUNDAMENTOS DE DERECHO

Primero. El presente instrumento de planeamiento se corresponde con la formulación del Plan General de Ordenación Urbanística de Cabra, mediante la innovación del planeamiento general vigente en el mismo, comportando la revisión de éste, al contener una adaptación de sus determinaciones a la LOUA, y demás legislación urbanística vigente, conforme a lo dispuesto en el artículo 37.1, en relación con los artículos 2.2.a, 3, y 8 a 10, de la LOUA.

Segundo. El Ayuntamiento de Cabra es competente para la formulación e iniciación del procedimiento de oficio, al concurrir las circunstancias previstas en el artículo 31.1.A.a de la LOUA. Resultando la Comisión Provincial de Ordenación del Territorio y Urbanismo de Córdoba, competente para resolver el presente expediente, de acuerdo, con lo dispuesto en el artículo 13.2.a del Decreto 220/2006, de 19 de diciembre, por el que se regula las competencias de la Administración de la Comunidad Autónoma de Andalucía en materia de Ordenación del Territorio y Urbanismo, en relación con los artículos 31.2.B.a de la LOUA, por tratarse de un municipio, que no supera los 100.00 habitantes.

Tercero. La tramitación del presente expediente se ajusta, en general, a lo previsto en los artículos 32, y 39 de la LOUA, en cuanto a procedimiento (16.2, 29.2; 32.1.1.ª a; 32.1.3.ª y 4.ª; 32.4; y 33) e información pública y participación (32.1.2.ª párrafo 1 y 2; y 39.1 y 3). Habiéndose sometido al procedimiento de Evaluación de Impacto Ambiental, y contando con la consiguiente Declaración de Impacto Ambiental favorable de fecha 14 de abril de 2008, tal y como exige el art. 11, en relación con el punto 20 del Anexo, de la Ley 7/1994, de 18 de mayo, de Protección Ambiental. Asimismo constan en el expediente informes favorables con observaciones, emitidos por los Órganos competentes en materia de carreteras: del Servicio de Carreteras de la Delegación Provincial de Córdoba de la Consejería de Obras Públicas y Transportes, de fecha 6 de octubre de 2008, de conformidad con lo previsto en el art. 35 de la Ley 8/2001 de Carreteras de Andalucía. Y de la Comisión Provincial del Patrimonio Histórico, favorable con observaciones, de fecha 21 de junio de 2007. Asimismo consta el informe previsto en el artículo 25.4 del TR de la Ley de Aguas, emitido con fecha en sentido favorable respecto a la inundabilidad y desfavorable respecto al saneamiento por al Confederación Hidrográfica del Guadalquivir; y el informe de Incidencia Territorial emitido por esta Delegación Provincial con fecha 29 de noviembre de 2006.

Cuarto. La documentación y determinaciones del presente expediente, se adecuan básicamente a lo establecido en los artículos 19.1.a, b y c, 19.2, y 16.1 y 29.1; 3; 9; 10.1.A y B; 10.2; 16.1 y 36.2.a de la LOUA., advirtiéndose que dicho Instrumento contiene determinaciones que garantizan el mantenimiento, en lo sustancial, de las tipologías edificatorias, las edificabilidades y las densidades preexistentes en la ciudad consolidada; la atención de las demandas de vivienda y otros usos de interés público; La correspondencia y proporcionalidad entre los usos lucrativos y las dotaciones y los servicios públicos previstos; La coherencia, funcionalidad y accesibilidad de las dotaciones y equipamientos, así como su equilibrada distribución entre las distintas partes del núcleo urbano, y sus aldeas y urbanizaciones. Propiciando la mejora de la red de tráfico, aparcamientos y el sistema de transportes, y evitando los procesos innecesarios de especialización de usos en

los nuevos desarrollos urbanísticos de la ciudad, todo ello, sin perjuicio de las valoraciones que mas adelante se detallan.

1.º En este contexto, se efectúan, las siguientes consideraciones y valoraciones:

A efectos del art. 19.3 de la Ley 7/1994, de 18 de mayo, de Protección Ambiental, consta en el expediente la Declaración de Impacto Ambiental favorable emitida por la Delegación Provincial de Córdoba de la Consejería de Medio Ambiente, así como los condicionamientos de la misma, los cuales conforme al art. 20.1 de la citada Ley, deben quedar incorporadas a la Resolución de la Consejería de Vivienda y Ordenación del Territorio.

En atención a las observaciones contenidas en los informes emitidos por el Órgano competente en materia de carreteras, los instrumentos de desarrollo que se formulen en ejecución de las previsiones de ordenación urbanística contenidas en el Plan, cuando afecten a sus competencias, habrán de someterse a informe del correspondiente órgano titular de la misma.

Deberá incorporarse al expediente el informe de la Junta Rectora del Parque Natural de las Sierras Subbéticas, sobre las afecciones del plan al mencionado Parque.

Los instrumentos de planeamiento de desarrollo, o cuando el PGOU contenga la ordenación detallada, los proyectos de urbanización, que se formulen en ejecución de las previsiones de ordenación urbanística contenidas en el Plan, cuando afecten al dominio publico hidráulico y sus áreas de protección, habrán de someterse a informe del órgano competente en dichas materias, a fin de garantizar el cumplimiento de las prescripciones contenidas en la ficha de planeamiento de cada actuación en relación a las conclusiones del Estudio Hidrológico e Hidráulico que sobre el riesgo de inundación, se contiene en el PGOU.

2.º Por último, se valora como deficiencia sustancial a subsanar, a efectos de lo previsto en el artículo 33.2.c de la LOUA, la que se señala a continuación:

- El modelo y soluciones de ordenación contenidas en el instrumento de planeamiento no aseguran, conforme a lo establecido en el artículo 9.A.a, en relación con el artículo 3, ambos de la LOUA, y la Norma 45.4 del Plan de Ordenación del Territorio de Andalucía, desarrollada por la DA 2.ª del Decreto 11/2008, de 22 de enero, la adecuada integración del municipio en el sistema de ciudades y sistemas territoriales dispuestos en el Modelo Territorial de Andalucía, contenido en aquel, por cuanto dispone un crecimiento de suelo urbanizable, para usos residenciales, cuya capacidad supera sobradamente el 30% de la población del municipio, en una programación inferior a 8 años, y del 40% de la superficie del suelo urbano, conforme a los datos contenidos en el informe del Servicio de Urbanismo de esta Delegación Provincial que consta en el expediente.

- Conforme a lo dispuesto en la Disposición Adicional Segunda del Decreto 11/2008, de 22 de enero, la valoración anterior no afecta a los suelos de uso global industrial, salvo en lo que queden afectados por las valoraciones que se expresan a continuación.

3.º Por último, también se valoran como deficiencias a subsanar, a efectos de lo previsto en el artículo 33.2.c de la LOUA, las que se señalan a continuación:

En relación con los documentos integrantes del Plan General de Ordenación Urbanística.

Se elaborará un texto refundido que integre en un solo documento las partes del mismo que cuentan con aprobación provisional, así como las determinaciones resultantes del

cumplimiento de la Resolución de la CPOTU para los distintos documentos del PGOU, cumplimentando así el principio de máxima simplificación y proporcionalidad, exigido a los contenidos de los Planes Generales de Ordenación Urbanística por el artículo 8.2 la LOUA.

En relación a la definición de la Ordenación estructural y pormenorizada.

Se aprecian diversas inadecuaciones en la identificación, en los diferentes documentos integrantes del PGOU, de las determinaciones pertenecientes a la ordenación estructural, conforme a la definición de ésta efectuada en el artículo 10.1 de la LOUA. Las mismas responden al detalle siguiente:

- La identificación de los equipamientos privados como equipamientos pertenecientes a la ordenación estructural en el plano de ordenación estructural OE.3, por cuanto no son caracterizables como sistemas generales de uso y titularidad públicos.

- En el articulado de las Normas Urbanísticas por cuanto se identifica la pertenencia a la ordenación estructural de materias propias de la ordenación pormenorizada, contenidas en los artículos siguientes: 1.1 a 1.5; 5.1 a 5.16, 5.31, 6.3, 6.32 a 6.39, 8.1 y 8.2. Por otra parte, no ha sido señalado como perteneciente a la Ordenación Estructural el contenido del artículo 7.3.2.

En relación a la ordenación del suelo urbano, urbanizable y a los Sistemas Generales.

Las actuaciones de suelo urbanizable sectorizado, de uso global residencial, programadas en el PGOU, resultan contrarias a la previsión general de programación del crecimiento urbano establecida en la Normas 45.4 del Plan de Ordenación del Territorio de Andalucía (8 años), en relación al artículo 9.A.a de la LOUA; por lo que dichas actuaciones urbanísticas, sólo cabe incorporarlas al modelo urbanístico municipal para su efectivo desarrollo, garantizando el cumplimiento de los umbrales de crecimiento permitidos al municipio por la antes señalada Norma 45.4 del POTA, interpretada conforme a la Disposición Adicional Segunda del Decreto 11/2008, de 22 de enero.

De conformidad con las observaciones expresadas en el informe de la Consejería de Obras Públicas y Transportes, deberá incluirse en la planimetría de ordenación del PGOU el trazado de la Autovía Estepa-Jaén correspondiente al Estudio Informativo aprobado.

La clasificación, como suelo urbanizable, de la parte del sector identificado como SUS-UR-5, Fuente del Río, que afecta a suelos de protección del sistema acuífero del Manantial de la Fuente del Río resulta inadecuada, al carecer de la necesaria justificación respecto del cumplimiento del artículo 9.d de la LOUA.

En relación a las Áreas de Reforma Interior, Sectores de suelo urbanizable sectorizado u ordenado, y suelo urbanizable no sectorizado.

El incremento de edificabilidad y número de viviendas experimentado por las ARI 32, 33, y 34, respecto a la UE-33 configurada en el documento de aprobación inicial, no resulta justificado ni adecuado urbanísticamente, por cuanto comporta, además de una mayor extensión de la edificación plurifamiliar con tres y cuatro plantas en ámbitos de pendiente creciente, lo que dificulta su integración paisajística en una área próxima al cerro de la Atalaya, una minoración de los estándares de cesión de dotaciones privadamente establecidos.

Las reservas de dotaciones públicas establecidas en las correspondientes fichas de planeamiento, resultan inadecuadas al prescribir un estándar mínimo inferior al previsto en el artículo 17.1.2.ªa y 3, en relación a la disposición transitoria novena, para las siguientes actuaciones urbanísticas: insufi-

ciencias en dotación de equipamiento público: STC SUNC R-2, SUS R4 a R7, R9, R11, y R14, SUS UR 1, UR 2 y UR 5. Igualmente insuficiencias en dotación de espacios libres: SUS R5, R16, y R17. Por otra parte, se constata, para las áreas de reforma interior que a continuación se señalan, una elevada adscripción de dotaciones públicas, que superan los estándares mínimos previstos en el artículo 17 de la LOUA para las actuaciones caracterizadas como sectores: PERI 1, ARI 10, 12, 13, y 36; en este sentido, debe quedar garantizada la necesidad justificada de la obtención de dichas dotaciones así como su adecuada equidistribución.

La identificación como sector transitorio del sector API/PP IND-4 no se justifica por cuanto carece de los requisitos necesarios para ser considerados como tal, al no haberse aprobado el planeamiento general y de desarrollo necesario para adquirir tal condición. No obstante, como para dicho sector ha sido tramitado una modificación de planeamiento, que ha alcanzado hasta la fase de aprobación provisional, las determinaciones contenidas en la misma, caben sean incluidas en el documento de subsanación de deficiencias del PGOU que sea aprobado en el futuro, como nuevo sector de suelo urbanizable sectorizado, adscritos al área de reparto que corresponda en función de su uso global y nivel de intensidad.

La superficie bruta y la intensidad edificatoria del sector SUS/UR-5, Fuente del Río, consignada en las Fichas de Planeamiento, que permite la ordenación de 194 viviendas, no se considera adecuada en atención a la incidencia paisajística que el sector posee desde el núcleo urbano, sus condiciones ambientales respecto a los recursos hidrológicos, y las necesarias infraestructuras de comunicación con el núcleo urbano de Cabra.

Resulta incoherente que no se declaré como prohibido el uso global residencial para el área de suelo urbanizable no sectorizado SUNS 06, Vistahermosa, en coherencia con su caracterización básica de uso turístico, tal y como queda constancia en el documento de aprobación inicial.

Se aprecian discrepancias e incoherencias entre las determinaciones contenidas en las fichas de planeamiento para las siguientes actuaciones:

- La desproporcionada relación de techo construido por vivienda protegida resultante para la el sector SUNC R2, y ARI 9; la insuficiente proporción de techo construido por vivienda resultante para el SUS UR 4.

- La excepción en la reserva de vivienda protegida al margen de los requisitos previstos en el artículo 10.1.A.b de la LOUA, para el ARI 2.

- La ausencia de determinación de la superficie para las calificaciones de espacios libres o equipamientos, calificados en el plano de Ordenación Completa OC 4 para las ARI 19, 26, 27, y 35. Para el ARI 24, se computa MC como uso pormenorizado, cuando en la calificación del plano de Ordenación Completa de Cabra se establece CA.

- El mantenimiento de la superficie de las ARI 23 y 24, cuando se constatan alteraciones del ámbito entre la aprobación inicial y provisional del PGOU.

- El establecimiento al mismo tiempo de iniciativa privada y sistema de actuación por cooperación para SUS R17.

En relación con el Suelo No Urbanizable.

- Sobre las categorías y subcategorías:

Resulta incoherente la delimitación del suelo no urbanizable de especial protección del Parque Natural de las Sierras Subbéticas, y del Suelo no urbanizable de especial protección de Lugares de Interés Comunitario y Zona de Especial Protección para las Aves: Sierras Subbéticas, por cuanto ambos comparten el mismo ámbito espacial.

La identificación de suelos adscritos a la categoría de hábitat rural diseminado resulta inapropiada, por cuanto el con-

tenido justificativo de la memoria de ordenación no permite evaluar la adecuación de los referidos ámbitos a lo regulado en el artículo 46.1.g y 36.2.a.3.ª de la LOUA. Por otra parte, la identificación de Hábitat Rural Diseminado de Gaena, requerirá el informe favorable de la Junta Rectora del Parque Natural de las Sierras Subbéticas, a fin de garantizar su compatibilidad con los instrumentos de ordenación de recursos naturales, y de uso y gestión del mismo.

Los terrenos incluidos en el ámbito de yacimientos arqueológicos declarados BIC o considerados de especial protección por el PGOU, deberán ser incluidos en la correspondiente categoría de suelo no urbanizable de especial protección, otorgando un régimen de usos concreto, con independencia de sometimiento al régimen de autorizaciones adicionales que exija en cada caso la legislación sectorial de aplicación. En consecuencia, resulta inapropiado el régimen de usos establecido para estos suelos en el artículo 9.28, por resultar discrecional e indeterminado.

La delimitación de ámbitos sometidos a cautela arqueológica, debe establecerse sobre la base de un centroide desde el que establecer un perímetro de protección cautelar, pues la delimitación grafiada en el plano de ordenación completa del término municipal, resulta desproporcionada e incoherente en atención al grado de conocimiento existente sobre dichos elementos. La delimitación mediante perímetros concretos solo quedará justificada cuando el grado y método de conocimiento empleado permita tal delimitación con certeza y precisión. Para estos espacios debe otorgarse un régimen de usos concreto, En consecuencia, resulta inapropiado el régimen de usos establecido para estos suelos en el artículo 9.29, por resultar discrecional e indeterminado.

Resulta inapropiada la identificación zonal de sendas «Áreas de Reserva de Viario» en los planos de ordenación estructural y completa del núcleo de Cabra, por cuanto comportan una calificación precisa de uso exclusivo, en extensión de los usos urbanos dispuestos en el PGOU, contraria a la regulación propia del suelo no urbanizable.

- Sobre la regulación de los usos y edificaciones permitidas:

La regulación del porcentaje de ocupación de las edificaciones de apoyo a la actividad agropecuaria, es inapropiada por resultar un techo edificable excesivo, así como la superficie construible máxima, al no quedar vinculada esta a un umbral mínimo de parcela (art. 8.270.4ap.2c y 3c y d).

Las condiciones de implantación de la vivienda agraria ligada a la explotación agropecuaria resultan inadecuadas por cuanto realizan el establecimiento de una parcela mínima insuficiente para que justificar su vinculación al uso agrario, careciendo, a su vez, de distinción superficial según tipos de cultivo, y de la exigencia adicional de condiciones para apreciar la justificación de la necesidad de la vivienda en la explotación agraria a la que sirve; igualmente no resulta admisible, el establecimiento de la parcela mínima de cultivo, para justificar la necesidad del uso de vivienda en la Zona de Huertas; Por otra parte, las condiciones de ocupación y superficie máxima construible resultan desproporcionadas en relación a las parcelas mínimas de referencia (art. 8.270. 4ap.4.c y d).

Las condiciones de implantación de alojamientos temporales para empleados agrarios resultan insuficientes la omitir la regulación de parcelas mínimas, programas funcionales y criterios que justifiquen la implantación del uso (art. 8.270.4ap.5).

La vivienda para guarda no constituye un uso pormenorizado regulable en la categoría del uso industrial (art. 8.271.2ap.9).

La regulación de usos considerados para las Actuaciones de Interés Público resulta incompleta al omitir la inclusión y establecimiento de condiciones de implantación para las instalaciones de producción de eléctrica mediante fuentes de energía renovable.

Resultan inadecuadas la habilitación general del uso de «alojamientos rurales» sin referencias concretas a las tipologías reguladas sectorialmente y cuyas características tipológicas sean compatibles con el régimen del suelo no urbanizable. A estos efectos, las condiciones de implantación de alojamientos rurales, cuando dichos establecimientos se implanten en nuevas edificaciones con tipología de vivienda, serán análogas a las establecidas para la vivienda agraria (art. 8.276.1ap y 2ap.1).

Resulta contradictorio con la categoría de suelo no urbanizable de especial protección para el Entorno de la Atalaya-el Calvario, la habilitación de la mayor parte de los usos de infraestructuras permitidos por el PGOU (art. 8.289.2).

La regulación de la edificación para el Hábitat Rural Diseminado resulta incompleta por cuanto omiten la referencia a las condiciones de parcelación y dotación de servicios que aseguren la no inducción a la formación de nuevos asentamientos (parcelas mínimas, condiciones de segregación...). Por otra parte, la habilitación de usos residenciales y turísticos resulta inapropiado con lo regulado en el artículo 46.1.g de la LOUA, para este tipo de asentamientos de origen y función agropecuaria (art. 8.297).

- Sobre la normativa:

La previsión de dotación de servicios urbanísticos e infraestructuras a edificaciones existentes omite la exigencia prevista en el artículo 175 de la LOUA (art. 8.266.1.e y 2); el contenido del artículo 8.267.3, resulta de aplicación incierta, al no quedar garantizada la coherencia del ámbito de aplicación con la zonificación urbanística contenida en el PGOU; la excepción de la distancia mínima a núcleo urbano de una actuación de interés público, resulta contradictoria, pues su aplicación reside en la concurrencia de unos requisitos que se puede concretarse en todos los casos, y además es redundante, con lo regulado en el apartado 2 del mismo artículo (Art. 8.268.1.a); la exigencia de conexión a redes de alcantarillado para la evacuación de aguas residuales es una determinación contradictoria con las condiciones que regulan las causas para evitar la formación de nuevos asentamientos (arts. 8.270.4ap.2.f, 3f, 4f, 5g, y 8.271.4ap.5 y 8.276.4ap.7); resulta inapropiado la regulación de la prestación de la garantía prevista en el artículo 52.4 de la LOUA, por cuanto no parece exigible para el conjunto de las actuaciones de interés público, sino sólo para los usos señalados por el PGOU (8.271.5ap, 8.275.4ap, 8.276.5ap).

En relación con las Normas Urbanísticas.

Resultan inadecuadas, a lo dispuesto en la vigente legislación urbanística, sectorial o administrativa, los contenidos expresados a continuación en lo relativo a:

La regulación del aprovechamiento del subsuelo cuya atribución y consideración urbanística resulta contradictoria con lo regulado en el artículo 49.3 de la LOUA (art. 4.3.3); la previsión del cambio automático de régimen urbanístico para los suelos afectados por determinaciones de un plan de ordenación del territorio, al resultar contrario a lo previsto en el artículo 35.3.c de la LOUA (4.17).

La omisión del porcentaje máximo de los ingresos del patrimonio municipal de suelo que pueden destinarse al objetivo del artículo 75.2.d de la LOUA (art. 5.9.2.d); la limitación exclusiva al suelo urbanizable de la facultad municipal de establecer reservas de suelo, por resultar contrario al contenido del art. 73.3.a de la LOUA (art. 5.11.2); la extinción automática de los efectos del establecimiento de una reserva de suelo por la aprobación del planeamiento que establezca la ordenación detallada, por carecer de fundamento urbanístico legal (art. 5.12.2); la posibilidad de descalificar viviendas protegidas sometidas a reservas obligatorias determinadas por el planeamiento sin hacer referencia a los condicionantes de innovación establecidos en el artículo 36.2.c.2.ª (art. 5.28); las medidas

previstas ante el incumplimiento de plazos para la edificación de viviendas protegidas al no ajustarse a la LOUA (art. 5.29); las previsiones de demolición de edificios en caso de ruina, al resultar incompletas respecto a los requisitos previstos los artículos 155 y 157 de la LOUA (arts. 5.55.1, 9.34, y 9.35).

La regulación contenida en los artículos 7.217, 7.218, 8.298, y el anexo sobre el condicionado de la declaración previa de impacto ambiental por referirse de modo redundante a condiciones establecidas en la Declaración de Impacto Ambiental; las previsiones establecidas para la sustitución de usos de sistemas generales, y sustitución de usos dotacionales, por cuanto no hacen referencia al régimen de innovación de los instrumentos de planeamiento establecido en el artículo 36 de la LOUA (arts. 4.23, y 10.191); la regulación contenida para los yacimientos arqueológicos por cuanto hace referencia a una regulación de usos autorizables que no existe (art. 5.43.3); la previsión de creación de registro municipal de instrumentos de planeamiento sin referirse al Decreto 2/2004, de 7 de enero (art. 7.3.3).

El establecimiento de los límites de edificabilidad y densidad global del artículo 17 de la LOUA para el suelo urbano consolidado, por resultar contradictorio con los parámetros estructurales determinados para esta categoría de suelo (art. 8.3.2.c y 3.c); la habilitación de una planta ático por encima de la altura máxima permitida, en las ordenanzas CA, CP, UA, y MC, al comportar un incremento de densidad y edificabilidad global de la ciudad consolidada sin garantizar las medidas compensatorias previstas en el artículo 36.1.a.1.º de la LOUA (arts. 8.14.2 y 8.19, 8.41, 8.55, 8.68); la previsión de usos lucrativos bajo cubierta sin computar como edificabilidad ya otorgada por la ordenanza, para las anteriores zonas, y para las zonas UD; UG, UP, CJ, UH (arts. 8.41, 8.54, 8.68, 8.81, 8.94, 8.107, 8.120, 8.133); la habilitación del uso de vivienda en cualquiera de las ordenanzas de uso industrial, al ser contradictorio e imponer limitaciones de compatibilidad con el uso global industrial (art. 8.176.2); El establecimiento de las densidades y edificabilidades globales del suelo urbano consolidado para la delimitación de área de reforma interior, al ser contradictorio con lo regulado en el artículo 17 de la LOUA (art. 8.206.1). La definición de la ordenación estructural del suelo urbano no consolidado, al hacerla extensiva a las áreas de reforma interior, en contra de lo dispuesto por el artículo 10.2.A.b, y la reproducción parcial e incorrecta del contenido de este artículo en el artículo 2.210.1 del PGOU (arts. 8.209 y 2.210.1); el establecimiento de facultades innovadoras de la ordenación pormenorizada del PGOU mediante la redacción de planeamiento de desarrollo, superando el marco habilitado por el artículo 36.1 de la LOUA (art. 2.211.1).

Las medidas de fomento para la conservación del patrimonio introducidas en el PGOU, por ser más propias de un programa de actuación que de normas urbanísticas de obligado cumplimiento (art. 9.4); la prescripción obligatoria de excavaciones arqueológicas por el PGOU, al tratarse de una actividad regulada en la legislación sectorial que solo puede ordenar el órgano competente en materia de Patrimonio histórico conforme a las exigencias y requisitos contenidos en la misma (art. 9.28, y 8.29).

La previsión de licencias de obras provisionales para habilitar obras o instalaciones nuevas en los edificios fuera de ordenación, al superar el régimen previsto en la legislación urbanística aplicable (DT 3.2).

Se constatan como errores materiales: la superficie del SG AA-02 en el programa de actuación de la Memoria de Ordenación; la regulación del uso de aeródromos inexistentes en el municipio (art. 6.12.2); referencias a sistema general y recinto ferial inexistentes en la ordenación dispuesta por el PGOU (arts. 6.19.1 y 6.20.1); referencia al uso ferroviario inexistente en el municipio (art. 7.174.2.c), la denominación de

«uso global», cuando en realidad se refiere a usos pormenorizados (art. 8.230); la referencia a «proyecto de compensación», instrumento de gestión actualmente inexistente (arts. 8.220.1.d y 8.235.1.a); la relación redundante y contradictoria de los planos de ordenación para los espacios libres públicos en un plan parcial de ordenación (8.243.b y c).

En relación al Catálogo.

La inclusión en el Catálogo como Patrimonio Arqueológico de los yacimientos incluidos en el Inventario facilitado por la Delegación de Cultura, resulta inadecuada, para todos aquellos de los que no se puede acreditar la existencia de restos estructurales emergentes, o cuyos ámbitos no hayan sido delimitados en extensión mediante excavación arqueológica específica, por carecer de la definición material necesaria para ser catalogados.

La inclusión en el Catálogo de siete fuentes, fichas EL-7 a EL-13, resulta confusa y contradictoria por cuanto no define con precisión el carácter de tal protección, al omitir el espacio libre asociado a tal estructura hidráulica, así como la valoración de sus elementos materiales formales, en el caso de que éstos, contengan algún valor que exija protección.

Vistos los preceptos legales citados y demás de pertinente aplicación se acuerda:

Aprobar definitivamente de manera parcial el Plan General de Ordenación Urbanística de Cabra, con las valoraciones y consideraciones contenidas en el apartado 1.º del cuarto fundamento de derecho de la presente resolución, suspendiendo su aprobación, respecto de las deficiencias señaladas en los apartados 2.º y 3.º del referido fundamento de derecho, conforme a lo dispuesto en el art. 33.2.c de la LOUA y 132.3.b del Reglamento de Planeamiento, debiendo ser subsanadas, aprobadas, y sometidas a información pública por la Corporación Municipal, y elevadas de nuevo a la Comisión Provincial de Ordenación del Territorio y Urbanismo para su aprobación definitiva, si procede.

Con carácter previo a la publicación de la presente resolución, se procederá a realizar el depósito e inscripción del instrumento de planeamiento en Registro Autonómico de Instrumentos de Planeamiento de la Consejería de Vivienda y Ordenación del Territorio, en la Unidad Registral de esta Delegación Provincial, de conformidad con el art. 40 de LOUA y art. 8 del Decreto 2/2004, de 7 de enero, por el que se regulan los registros administrativos de instrumentos de planeamiento, convenios urbanísticos y de los bienes y espacios catalogados, y se crea el Registro Autonómico.

La presente resolución se publicará, junto con el contenido articulado de las Normas Urbanísticas del instrumento de planeamiento objeto de la misma, en el Boletín Oficial de la Junta de Andalucía, de acuerdo con lo previsto en el art. 41 de la LOUA, y se notificará al Ayuntamiento de Cabra y a los demás interesados.

Contra los contenidos de la presente resolución que hayan sido objeto de aprobación, y que ponen fin a la vía administrativa por su condición de disposición administrativa de carácter general, cabe interponer recurso contencioso-administrativo, en el plazo de dos meses contados a partir del día siguiente al de su notificación, ante la correspondiente Sala de lo Contencioso-Administrativo del Tribunal Superior de Justicia de Andalucía, según se prevé en el art. 14 de la Ley 29/1998, de 13 de julio, de la Jurisdicción Contencioso-Administrativa y con cumplimiento de los requisitos previstos en la misma, así como en el art. 24.3 del Decreto 220/2006, de 19 de diciembre.

Asimismo contra los contenidos de la presente resolución que hayan sido objeto de suspensión, y que no ponen fin a la vía administrativa, por carecer de la condición de disposición administrativa de carácter general, cabe interponer recurso de

alzada, en el plazo de un mes desde su notificación, ante el titular de la Consejería de Obras Públicas y Transportes, según se prevé en el art. 24.2 del Decreto 220/2006, de 19 de diciembre, en relación a la Disposición Transitoria Única del Decreto 202/2004, de 11 de mayo, por el que se establece la estructura orgánica de la Consejería de Obras Públicas y Transportes, y el artículo 115.1 de la Ley 30/1992, de 26 de noviembre.

Córdoba, 29 de octubre de 2008.- V.ºB.º, El Vicepresidente 2.º de la Comisión Provincial de Ordenación del Territorio y Urbanismo de Córdoba, Francisco García Delgado; La Secretaria de la Comisión Provincial de Ordenación del Territorio y Urbanismo de Córdoba, Isabel Rivera Salas.

PUBLICACIÓN DE LAS NORMAS URBANÍSTICAS

TÍTULO I. ÁMBITO, VIGENCIA, INNOVACIÓN, CONTENIDO Y VALOR DE LOS DOCUMENTOS

TÍTULO II. PUBLICIDAD E INFORMACIÓN URBANÍSTICA
Capítulo I. Publicidad de los instrumentos de planeamiento
Capítulo II. Información de las determinaciones de los planes a los administrados

TÍTULO III. DESARROLLO DE LA ORDENACIÓN, GESTIÓN Y EJECUCIÓN DEL PLANEAMIENTO
Capítulo I. Disposiciones Generales
Capítulo II. Instrumentos de ordenación
Capítulo III. Instrumentos de gestión
Capítulo IV. Instrumentos de ejecución

TÍTULO IV. RÉGIMEN URBANÍSTICO DEL SUELO
Capítulo I. Disposiciones Generales
Capítulo II. Contenido Urbanístico Legal del Derecho de Propiedad y Régimen Urbanístico de las distintas Clases de Suelo
Sección 1.ª Régimen Urbanístico del Suelo Urbano
Sección 2.ª Régimen Urbanístico del Suelo Urbanizable
Sección 3.ª Régimen Urbanístico del Suelo No Urbanizable

Capítulo III. Alteraciones en la Adscripción del Régimen Urbanístico de las Distintas Clases de Suelo y del Contenido Urbanístico Legal del Derecho de Propiedad en atención al Desarrollo y Ejecución del Presente Plan

TÍTULO V. INTERVENCIÓN EN EL MERCADO DEL SUELO Y LA EDIFICACIÓN
Capítulo I. Disposiciones Generales
Capítulo II. El Patrimonio Municipal de Suelo y los Instrumentos para su Gestión, Ampliación, Conservación y Control
Sección 1.ª El Patrimonio Municipal de Suelo
Sección 2.ª Instrumentos para la Ampliación, Conservación y Control del Patrimonio Municipal de Suelo

Capítulo III. La Calificación de Viviendas sujetas a algún Régimen de Protección Pública
Sección 1.ª Disposiciones Generales
Sección 2.ª La Calificación para viviendas sometidas a algún régimen de Protección Pública en este Plan General
Sección 3.ª La Calificación de viviendas sujetas a algún Régimen de Protección Pública en los Planes de Sectorización y el Planeamiento de Desarrollo

Sección 4.ª De la Aplicación de los Coeficientes de Uso y Tipología para las viviendas sujetas a algún Régimen de Protección Pública en el Cálculo del Aprovechamiento

Sección 5.ª Medidas de Control del Cumplimiento de la Calificación de Suelo para viviendas sometidas a algún Régimen de Protección Pública

Capítulo IV. El Registro Municipal de Solares y Edificaciones Ruinosas

Capítulo VI. Licencias Urbanísticas
Sección 1.ª Actividades sujetas y clases de Licencias

Sección 2.ª Licencia de Parcelación

Sección 3.ª Licencia de Obras

Sección 4.ª Licencia para otras Actuaciones Urbanísticas

Sección 5.ª Licencia de Primera Utilización y de apertura de establecimientos

Sección 6.ª Eficacia de las Licencias

Capítulo VI. El Deber de Conservación

Sección 1.ª Deberes Generales de Conservación de los Bienes Inmuebles

Sección 2.ª Conservación Específica del Patrimonio Catalogado

Sección 3.ª Declaración de Ruina

Sección 4.ª Conservación Específica y Ocupación Temporal de Solares

TÍTULO VI. RÉGIMEN DE LOS SISTEMAS

Capítulo I. Disposiciones Generales

Capítulo II. Sistemas Generales

Sección 1.ª Disposiciones generales

Sección 2.ª Regulación de las clases de Sistemas Generales

Subsección Primera. Sistema General de Comunicaciones

Subsección Segunda. Sistema General de Espacios Libres

Subsección Tercera. Sistema General de Vías Pecuarias

Subsección Cuarta. Sistema General de Equipamientos

Subsección Quinta. Sistema General de Infraestructuras

Sección 3.ª Obtención de los suelos para Sistemas Generales

Sección 4.ª Colaboración de los Propietarios de Suelo, Promotores o Urbanizadores en la Ejecución de los Sistemas Generales de Interés Municipal

Subsección Primera. Sistemas Generales Adscritos al Suelo Urbano No Consolidado Incluido en Unidades de Ejecución y Suelo Urbanizable Sectorizado

Subsección Segunda. Sistemas Generales en el Suelo Urbanizable No Sectorizado

Sección 5.ª Programación de los Sistemas Generales de Interés Municipal

Capítulo III. Servicios

Capítulo IV. Sistemas Locales

TÍTULO VII. NORMAS BÁSICAS DE EDIFICACIÓN, USOS DEL SUELO Y URBANIZACIÓN

Capítulo I. Disposiciones Generales

Capítulo II. Normas Básicas de Edificación

Sección 1.^a Condiciones de la Parcela
 Sección 2.^a Condiciones de Situación y Forma de los Edificios.

Subsección Primera: Definición y Aplicación
 Subsección Segunda: Condiciones de Posición del Edificio en la Parcela
 Subsección Tercera: Condiciones de Ocupación de la Parcela por la Edificación
 Subsección Cuarta: Condiciones de Edificabilidad y Aprovechamiento
 Subsección Quinta: Condiciones de Volumen y Forma de los Edificios

Sección 3.^a Condiciones de Calidad e Higiene de los edificios
 Sección 4.^a Condiciones de las Dotaciones y Servicios de los edificios
 Sección 5.^a Condiciones de Seguridad en los edificios
 Sección 6.^a Condiciones Ambientales
 Sección 7.^a Condiciones de Estética

Capítulo III. Normas Básicas de los Usos
 Sección 1.^a Condiciones Comunes a todos los usos
 Sección 2.^a Uso Residencial
 Sección 3.^a Uso Industrial

Subsección Primera: Condiciones de la Industria en General
 Subsección Segunda: Condiciones Particulares de los Distintos Usos Pormenorizados Industriales

Sección 4.^a Uso Terciario

Subsección Primera: Condiciones Particulares de uso pormenorizado de Hospedaje
 Subsección Segunda: Condiciones Particulares del uso pormenorizado de Espectáculos y Salas de Reunión
 Subsección Tercera: Condiciones Particulares del uso pormenorizado de Comercio
 Subsección Cuarta: Condiciones Particulares del uso Pormenorizado de Oficinas
 Subsección Quinta: Condiciones Particulares del uso pormenorizado de Campamento
 Subsección Sexta: Condiciones Particulares de los Usos Pormenorizados de Garaje-Aparcamiento
 Subsección Séptima: Agrupaciones Terciarias

Sección 5.^a Uso Dotacional y Servicios Públicos
 Sección 6.^a Uso Espacios Libres
 Sección 7.^a Uso Infraestructuras y Servicios Urbanos

Subsección Primera: Condiciones Particulares del uso pormenorizado Viario
 Subsección Segunda: Condiciones Particulares del uso pormenorizado Centros de Transporte e Intercambiadores
 Subsección Tercera: Condiciones Particulares el Uso Pormenorizado Infraestructuras Urbanas Básicas

Sección 8.^a Uso Agropecuario

Capítulo IV. Normas Básicas de Urbanización
 Sección 1.^a La Urbanización de los Espacios Viarios
 Sección 2.^a La Urbanización de los Espacios Libres
 Sección 3.^a La urbanización de la zona de la ciudad
 Sección 4.^a Las Infraestructuras Urbanas Básicas
 Sección 5.^a Medidas correctoras de carácter ambiental contenidas en la DA

TÍTULO VIII. CONDICIONES DE ORDENACIÓN DE LAS DISTINTAS CLASES Y ZONAS DE SUELO

Capítulo I. Disposiciones Generales
 Capítulo II. La Ordenación del Suelo Urbano Consolidado
 Sección 1.^a Determinaciones que Configuran la Ordenación del Suelo Urbano Consolidado
 Sección 2.^a Ordenación Estructural de las Distintas Zonas
 Sección 3.^a Ordenanzas de Edificación y Uso del suelo de las distintas zonas

Subsección Primera: Condiciones Particulares de la zona casco antiguo
 Subsección Segunda: Condiciones Particulares de la zona de Edificación Colonia Popular
 Subsección Tercera: Condiciones Particulares de la zona de Vivienda Unifamiliar Aliñeada
 Subsección Cuarta: Condiciones Particulares de la zona de Edificación en Manzana Cerrada
 Subsección Quinta: Condiciones Particulares de la zona de Vivienda Unifamiliar Adosada
 Subsección Sexta: Condiciones Particulares de la zona de Vivienda Unifamiliar Agrupada Jesús Obrero
 Subsección Séptima: Condiciones Particulares de la zona de Vivienda Unifamiliar Pareada
 Subsección Octava: Condiciones Particulares de la zona de Vivienda Unifamiliar en Ciudad Jardín
 Subsección Novena: Condiciones Particulares de la zona de Vivienda Unifamiliar Huertas Bajas
 Subsección Décima: Condiciones Particulares de la zona de Edificación Abierta Intensiva
 Subsección Undécima: Condiciones Particulares de la zona de Edificación Abierta Extensiva
 Subsección Duodécima: Condiciones Particulares de la zona Industrial
 Subsección Décimotercera: Condiciones Particulares de la zona Terciaria
 Subsección Décimocuarta: Condiciones Particulares de la zona Hotelera
 Subsección Décimoquinta: Condiciones Particulares de la zona de Dotaciones
 Subsección Décimosexta: Condiciones Particulares de la zona de Infraestructuras y Servicios Urbanos
 Subsección Décimoséptima: Condiciones Particulares de la zona de Espacios Libres

Sección 4.^a Determinaciones de las Áreas de Reforma Interior
 Sección 5.^a Programación de las Áreas de Reforma Interior y de la edificación de solares en el Suelo Urbano Consolidado

Capítulo III. La Ordenación del Suelo Urbano No Consolidado
 Sección 1.^a Determinaciones que configuran la Ordenación del Suelo Urbano no Consolidado incluido en Sectores, Áreas de Reforma Interior o Unidades de Ejecución
 Sección 2.^a Ordenación estructural de los Sectores de Suelo Urbano no Consolidado

Sección 3. ^a	Ordenanzas de edificación y uso del suelo de los distintos Sectores, Áreas y Unidades de Ejecución de Suelo Urbano no Consolidado
Sección 4. ^a	Áreas de Reparto y Aprovechamiento Medio del Suelo Urbano no Consolidado
Sección 5. ^a	Áreas de Reforma Interior, Planeamiento de Desarrollo y Unidades de Ejecución en Suelo Urbano no Consolidado
Sección 6. ^a	Programación de las Actuaciones en el Suelo Urbano no Consolidado
Capítulo IV.	La Ordenación del Suelo Urbanizable Sectorizado
Sección 1. ^a	Determinaciones que Configuran la Ordenación del Suelo Urbanizable Sectorizado
Sección 2. ^a	Ordenación Estructural de los Distintos Sectores del Suelo Urbanizable Sectorizado
Sección 3. ^a	Áreas de Reparto y Aprovechamiento Medio del Suelo Urbanizable Sectorizado
Sección 4. ^a	Criterios de Ordenación para el Planeamiento de Desarrollo
Subsección Primera:	Actuaciones y Desarrollo del Suelo Urbanizable Sectorizado
Subsección Segunda:	Contenido de los Planes Parciales
Subsección Tercera:	Desarrollo y Ejecución de los Planes Parciales
Subsección Cuarta:	Condiciones de Ordenación de los Planes Parciales
Subsección Quinta:	Condiciones de Edificación, Uso y Urbanización en los Planes Parciales
Sección 5. ^a	Programación de las Actuaciones en Suelo Urbanizable Sectorizado
Capítulo V.	La Ordenación del Suelo Urbanizable No Sectorizado
Sección 1. ^a	Determinaciones que Configuran la Ordenación del Suelo Urbanizable No Sectorizado
Sección 2. ^a	Condiciones para el Desarrollo de la Ordenación Estructural de las Áreas de Suelo Urbanizable No Sectorizado
Capítulo VI.	La Regulación del Suelo No Urbanizable
Sección 1. ^a	Determinaciones que Configuran la Ordenación del Suelo No Urbanizable
Sección 2. ^a	Medidas para Evitar la Formación de Núcleos Urbanos no Previstos
Subsección Primera:	Limitaciones a las Parcelaciones y Segregaciones
Subsección Segunda:	Limitaciones a la Implantación de Infraestructuras y Servicios Urbanísticos
Subsección Tercera:	Limitaciones a la Autorización de Obras, Instalaciones, Edificaciones, Construcciones o Usos
Sección 3. ^a	Determinaciones de carácter general de los usos y las edificaciones
Sección 4. ^a	Ordenación de las Distintas Zonas de Suelo No Urbanizable
Subsección Primera.	Suelo No Urbanizable de Especial Protección por Legislación Específica
Subsección Segunda.	Suelo No Urbanizable de Especial Protección por la Planificación Territorial
Subsección Tercera.	Suelo No Urbanizable de Especial Protección por este Plan General
Subsección Cuarta.	Suelo No Urbanizable de Carácter Rural

Sección 5. ^a	Ordenación del Suelo No Urbanizable de Hábitat Rural Diseminado
Sección 6. ^a	Medidas correctoras de carácter ambiental contenidas en la DIA para suelo no Urbanizable
TÍTULO IX.	PROTECCIÓN DEL PATRIMONIO HISTÓRICO Y CULTURAL
Capítulo I.	Disposiciones Generales
Capítulo II.	Normas de protección del Patrimonio de Cabra
Sección 1. ^a	Los Bienes de Interés Cultural
Sección 2. ^a	El Patrimonio Arquitectónico
Subsección Primera.	Disposiciones preliminares
Subsección Segunda.	Condiciones comunes a todos los niveles de protección
Subsección Tercera.	Nivel I, Protección Integral
Subsección Cuarta.	Nivel II, Protección Arquitectónica
Subsección Quinta.	Nivel III, Protección Ambiental
Subsección Sexta.	Condiciones estéticas derivadas de la proximidad con elementos Catalogados
Sección 3. ^a	Protección de Elementos Singulares
Sección 4. ^a	Los Espacios Urbanos
Sección 5. ^a	Protección del Patrimonio Arqueológico
Sección 6. ^a	Protección de Edificaciones en el medio rural
Sección 7. ^a	Normas de Procedimiento
Capítulo III.	Normas de protección del espacio urbano
Sección 1. ^a	Protección del Paisaje Urbano
Sección 2. ^a	Limitaciones a la publicidad exterior situada en la edificación

DISPOSICIONES TRANSITORIAS

PRIMERA.	EL PLANEAMIENTO DE DESARROLLO APROBADO DEFINITIVAMENTE ANTES DE LA ENTRADA EN VIGOR DEL NUEVO PLANEAMIENTO GENERAL
SEGUNDA.	PARCELAS EN SUELO URBANO
TERCERA.	SITUACIÓN DE FUERA DE ORDENACIÓN
CUARTA.	SITUACIÓN DE FUERA DE ORDENANZA

TÍTULO I. ÁMBITO, VIGENCIA, INNOVACIÓN, CONTENIDO Y VALOR DE LOS DOCUMENTOS

Artículo 1.1. (e) Naturaleza y Ámbito Territorial.

1. El objeto de este Plan General de Ordenación Urbanística de Cabra es la revisión con adaptación a la reforma de ordenamiento jurídico urbanístico establecida por la Ley 7/2002, de 17 de diciembre, de Ordenación Urbanística de Andalucía (en adelante LOUA) del Plan General vigente en el municipio de Cabra, aprobado definitivamente en julio de 1998.

2. Este Plan General de Ordenación Urbanística establece la ordenación urbanística estructural para la totalidad de su término municipal. Las presentes Normas Urbanísticas contienen las determinaciones estructurales en los artículos marcados con la letra. (e), y de conformidad con la legislación urbanística vigente:

a. Clasifica la totalidad del término municipal de conformidad con lo establecido en los artículos 44, 45, 46 y 47 de la LOUA, previendo el crecimiento urbano necesario para satisfacer las necesidades del desarrollo urbano a medio plazo.

b. Contiene las disposiciones necesarias, para garantizar la existencia de suelo suficiente para la construcción de viviendas sometidas a algún régimen de protección pública y para la implantación de actividades productivas y terciarias para satisfacer las demandas previsibles de la población a medio plazo.

c. Establece la red básica de sistemas generales públicos con destino a parques, espacios libres, infraestructuras, servicios, dotaciones y equipamientos, necesaria para articular urbanísticamente de forma adecuada a sus características naturales y territoriales el término municipal y satisfacer las demandas previsibles de los ciudadanos y las actividades.

d. Determina los usos, densidades y edificabilidades globales para las distintas clases de suelo en que así lo exige la LOUA.

e. Establece los usos incompatibles y las condiciones para proceder a la sectorización en el suelo urbanizable no sectorizado.

f. Delimita las áreas de reparto y calcula su aprovechamiento medio en el suelo urbanizable ordenado y en el suelo urbanizable sectorizado.

g. Recoge los ámbitos que han de ser objeto de especial protección por su singular valor arquitectónico, histórico o cultural reconocidos por su declaración como Bienes de Interés Cultural, señalando los elementos o espacios urbanos que requieren especial protección y estableciendo las determinaciones adecuadas en este sentido.

h. Establece o recoge las áreas del término municipal que deben mantenerse al margen del proceso de urbanización de acuerdo con lo establecido en el LOUA, clasificándolas como suelo no urbanizable de especial protección; identifica y establece la normativa necesaria para los ámbitos de Hábitat Rural Diseminado; y especifica las medidas que eviten la formación de nuevos asentamientos no previstos.

3. Del mismo modo, este Plan General de Ordenación Urbanística contiene la ordenación urbanística pormenorizada o prevé las actuaciones de planeamiento necesarias para su establecimiento en aquellas clases de suelo en que así lo exige la LOUA. Las presentes Normas Urbanísticas contienen las determinaciones de carácter pormenorizado en los artículos marcados con la letra. (p), y de conformidad con la legislación urbanística vigente:

a. Señala las alineaciones y rasantes de la trama urbana, los espacios públicos y las dotaciones comunitarias complementarias a las estructurales, así como determina los usos pormenorizados y las ordenanzas de edificación, todo ello para el suelo urbano consolidado.

b. Establece en el suelo urbano las áreas de reforma interior, definiendo sus objetivos y asignando los usos, densidades y edificabilidades globales para cada una de ellas.

c. Delimita las áreas de reparto y calcula su aprovechamiento medio en el suelo urbano no consolidado.

d. Indica los criterios y directrices para la ordenación detallada en el suelo urbano no consolidado y en el suelo urbanizable sectorizado.

e. Delimita las distintas zonas de suelo no urbanizable no estructural, fijando la normativa urbanística para cada una de ellas, así como para el suelo urbanizable no sectorizado, hasta tanto se produzca su sectorización.

f. Cataloga los elementos y espacios urbanos de valor urbanístico, arquitectónico, histórico, cultural, natural o paisajístico que no tienen carácter estructural.

g. Contiene las previsiones generales de programación y gestión de las actuaciones urbanísticas propuestas.

Artículo 1.2. (e) Vigencia del Plan General.

Sin perjuicio de su vigencia indefinida, el límite temporal mínimo a que se refiere el conjunto de las previsiones del Plan General es de doce (12) años, a contar desde la publicación del acuerdo aprobatorio del mismo. Transcurrido este plazo, el Ayuntamiento, en función del grado de realización de sus previsiones, verificará la oportunidad de proceder a su revisión.

Artículo 1.3. (e) Innovaciones del Plan General.

1. Las determinaciones de ordenación de este Plan General de Ordenación Urbanística podrán innovarse mediante su revisión, su modificación o su desarrollo de acuerdo con lo establecido en el apartado 5 del presente artículo, en relación a las distintas clases y categorías de suelo según los procedimientos contemplados en el artículo 36 de la LOUA.

2. Cualquier innovación deberá adecuarse a los criterios de ordenación, documentales y de procedimiento previstos en el artículo 36 de la LOUA.

3. Procederá la revisión total o parcial del presente Plan General con carácter anticipado cuando se produzca una o varias de las siguientes circunstancias:

a. Cuando un plan de ordenación territorial así lo disponga o lo haga necesario.

b. Si las previsiones de los niveles de dotación urbanística exigieren una mayor superficie de suelo destinado a equipamientos públicos pertenecientes a sistemas generales, sea por la propia evolución demográfica, sea como consecuencia de la entrada en vigor de disposiciones de rango suficiente que así lo determinen.

c. Cuando circunstancias sobrevenidas alteren las hipótesis del Plan en cuanto a las magnitudes básicas de población, dinámica del empleo o mercado de la vivienda, de forma que obliguen a modificar los criterios generales de la ordenación.

d. Si se han de tramitar modificaciones concretas de las determinaciones del Plan que den lugar a alteraciones que incidan sustancialmente sobre la ordenación estructural del término municipal o de los núcleos urbanos.

e. Si se producen cambios en la legislación urbanística o sectorial que hagan necesaria o conveniente la revisión.

f. Cuando otras circunstancias sobrevenidas de análoga naturaleza e importancia lo justifiquen, por afectar a los criterios determinantes de la estructura general del territorio, o de la clasificación y gestión del suelo, y así lo acuerde motivadamente el Pleno del Ayuntamiento.

g. Cuando la Corporación Municipal cambie de modo sustancial de criterio en relación con la política urbanística que inspira el Plan General.

4. Las alteraciones de la ordenación que no constituyan la revisión del Plan, ni su mero desarrollo en los términos que se expresan en el apartado siguiente, se entenderán como modificaciones del Plan.

5. No se considerará revisión ni modificación del Plan General, sino su mero desarrollo:

a. Las innovaciones que puedan operar los Planes Parciales de Ordenación y los Planes Especiales en la ordenación pormenorizada potestativa contenida por este Plan General en sus respectivos ámbitos.

b. Las innovaciones que introduzcan los Estudios de Detalle sobre la ordenación pormenorizada, siempre que estén expresamente permitidas por este Plan General.

c. El cambio de la delimitación de las Unidades de Ejecución o de los sistemas de actuación determinados por el planeamiento, cuando se realice por los procedimientos previstos en la LOUA.

d. La alteración por el instrumento de planeamiento pertinente de las determinaciones de este Plan que no se correspondan con la función legal que la LOUA asigna a los Planes Generales, excepto que expresamente este Plan General indique su vinculación por afectar a más de un ámbito de planeamiento.

e. Las alteraciones que puedan resultar del margen de concreción que la Ley y el propio Plan General reservan al planeamiento de desarrollo, según lo especificado en estas Normas para cada clase de suelo.

f. Los meros reajustes puntuales y de escasa entidad que la ejecución del planeamiento requiera justificadamente en la delimitación de las unidades de ejecución, siempre que no supongan reducción de las superficies destinadas a sistemas generales o a espacios libres públicos de otra clase o afecten a la clasificación del suelo.

g. La aprobación, en su caso, de Ordenanzas Municipales, de las previstas en la legislación de Régimen Local o en el artículo 23 y siguientes concordantes de la LOUA para el desarrollo o aclaración de aspectos determinados del Plan, se hallen o no previstas en estas Normas.

h. Las alteraciones de las disposiciones contenidas en estas Normas, que, por su naturaleza, puedan ser objeto de Ordenanzas Municipales de las previstas en la legislación de Régimen Local o en el artículo 23 y siguientes concordantes de la LOUA.

i. Las modificaciones del Catálogo que se aprobaran como consecuencia de la formulación o modificación de Planes Especiales de Protección.

Artículo 1.4. (e) Documentación del Plan General: Contenido y Valor Relativo de sus Elementos.

1. Los distintos documentos de este Plan General, sin perjuicio de su carácter estructural o pormenorizado, integran una unidad coherente cuyas determinaciones deberán aplicarse, partiendo del sentido de las palabras y de los grafismos, en orden al mejor cumplimiento de los fines de la actividad urbanística y de los objetivos de los Planes Generales señalados en los artículos 3 y 9 de la LOUA, respectivamente, y de los objetivos propios de este Plan, así como entendida la realidad social del momento en que se apliquen.

2. En caso de discordancia o imprecisión del contenido de los diversos documentos que integran el Plan, se tendrán en cuenta los siguientes criterios:

a. La Memoria General del Plan, con sus documentos anexos, señala los objetivos generales de la ordenación y expresa y justifica los criterios que han conducido a la adopción de las distintas determinaciones. Por ello, es el instrumento básico para la interpretación del Plan en su conjunto y opera supletoriamente para resolver los conflictos entre otros documentos o entre distintas determinaciones, si resultaren insuficientes para ello las disposiciones de las presentes Normas. Sus contenidos expresan y justifican indistintamente tanto la ordenación estructural como la pormenorizada, según las determinaciones a que se refiera.

b. Las presentes Normas Urbanísticas y sus documentos anexos constituyen el cuerpo normativo específico de la ordenación urbanística. Prevalecen sobre los restantes documentos del Plan para todo lo que en ella se regula sobre desarrollo, gestión y ejecución del planeamiento, y en cuanto al régimen jurídico propio de las distintas categorías de suelo y de los aprovechamientos públicos o privados admisibles sobre el mismo. Sus contenidos están diferenciados según al tipo de ordenación, estructural o pormenorizada, a que se refieran.

c. El plano de Ordenación Estructural del Término Municipal, a escala 1:20.000, expresa el modelo resultante de la ordenación establecida y la estructura general del territorio. Este plano contiene la clasificación del suelo del término municipal, los sistemas generales de la ordenación, zonas de suelo no urbanizable especialmente protegido y los Núcleos de Hábitat Rural diseminado considerados por el Plan. Su contenido tiene íntegramente carácter de ordenación estructural.

d. El plano de Ordenación Estructural del Núcleo Urbano, a escala 1:4.000, expresa la ordenación estructural del núcleo urbano. Su contenido, complementa y perfecciona por motivos de escala de representación el plano de Ordenación Completa del Término Municipal. Este plano contiene la clasificación del suelo, los sistemas generales urbanos, las áreas de definición de usos, edificabilidades y densidades globales para el suelo

urbano consolidado y, en su caso, sectores de suelo urbano no consolidado y el suelo urbanizable sectorizado, la sectorización del suelo urbanizable, la delimitación de las áreas de reparto del suelo urbanizable ordenado y del suelo urbanizable sectorizado, las áreas de definición de usos incompatibles en el suelo urbanizable no sectorizado y la delimitación de los ámbitos de protección y el señalamiento de los elementos y espacios urbanos de interés histórico, cultural, arquitectónico o arqueológico de carácter estructural. Su contenido tiene íntegramente carácter de ordenación estructural.

e. El plano de Ordenación Completa del Suelo No Urbanizable, a escala 1:20.000, expresa la ordenación del suelo no urbanizable de carácter natural o rural y el resto de determinaciones no estructurales relativas al suelo no urbanizable. Su contenido tiene íntegramente carácter de ordenación pormenorizada.

f. El plano de Ordenación Completa del Núcleo Urbano, a escala 1:2.000, expresa la ordenación pormenorizada de cada uno de los núcleos urbanos señalados por el Plan. Este plano contiene las alineaciones y rasantes de los suelos con ordenación detallada directa, los sistemas locales de espacios libres y dotaciones, las zonas de ordenanzas de edificación y usos pormenorizados para los suelos con ordenación detallada definida por este Plan, la delimitación de las áreas de reforma interior, la delimitación de las áreas de reparto del suelo urbano no consolidado, la delimitación de las unidades de ejecución en el suelo urbano no consolidado, los criterios y directrices para la ordenación detallada del suelo urbanizable sectorizado y la delimitación de los ámbitos de protección y el señalamiento de los elementos y espacios urbanos de interés histórico, cultural, arquitectónico o arqueológico de carácter no estructural. Su contenido tiene íntegramente carácter de ordenación pormenorizada.

g. Los Planos de Infraestructuras Urbanas Básicas contienen los esquemas generales propuestos para las infraestructuras de abastecimiento de agua potable, saneamiento y depuración de aguas, energía eléctrica de alta tensión y gas canalizado. Su contenido tiene íntegramente carácter de ordenación pormenorizada directiva y no vinculante.

Artículo 1.5. (e) Interpretación del Plan General.

1. La interpretación del Plan General corresponde a los órganos urbanísticos municipales, sin perjuicio de las facultades propias de la Junta de Andalucía y de las funciones jurisdiccionales del Poder Judicial.

2. El Ayuntamiento de oficio o a instancia de los particulares u otros órganos administrativos resolverá las cuestiones de interpretación que se planteen en aplicación de este Plan, previo informe técnico-jurídico, en el que consten las posibles alternativas de interpretación. La resolución de dichas cuestiones se incorporará al Plan como instrucción aclaratoria o respuesta a las consultas planteadas y serán objeto de publicación regular conforme al artículo 37.10 de la Ley 30/1992 de 26 de noviembre de Régimen Jurídico de las Administraciones Públicas y del Procedimiento Administrativo Común.

TITULO II. PUBLICIDAD E INFORMACIÓN URBANÍSTICA

CAPÍTULO I. PUBLICIDAD DE LOS INSTRUMENTOS DE PLANEAMIENTO

Artículo 2.1. (p) Carácter público del planeamiento.

1. El Plan General de Ordenación Urbanística y los instrumentos de planeamiento que lo desarrollen, sean éstos de iniciativa pública o privada, tienen carácter público y debe garantizarse su publicidad quedando depositados en el Ayuntamiento para su consulta por los administrados.

2. La publicidad de los instrumentos de planeamiento se regulará según lo establecido en los artículos 39 y 40 de la

LOUA y su publicación se realizará conforme al artículo 41 de la LOUA.

CAPÍTULO II. INFORMACIÓN DE LAS DETERMINACIONES DE LOS PLANES A LOS ADMINISTRADOS

Artículo 2.2. (p) La información urbanística del Planeamiento.

1. Las administraciones competentes facilitarán en la mayor medida posible el acceso y el conocimiento del contenido de los instrumentos de planeamiento por medios y procedimientos convencionales, informáticos o telemáticos.

2. El principio de publicidad del planeamiento se hace efectivo mediante los siguientes tipos de información urbanística:

- a. Consulta directa del planeamiento.
- b. Cédulas urbanísticas.

Artículo 2.3. (p) Consulta Directa.

1. Toda persona tiene derecho a tomar vista por sí misma y gratuitamente de la documentación integrante del Plan General y de los instrumentos de desarrollo del mismo en los lugares con las condiciones de funcionamiento del servicio fijadas al efecto. El personal encargado prestará auxilio a los consultantes para la localización de los particulares documentales de su interés. Se facilitará al público la obtención de copias de los documentos del planeamiento vigente.

2. A los fines de este artículo, los locales de consulta dispondrán de copias íntegras y auténticas de toda la documentación de los Planes y sus documentos anexos y complementarios, debidamente actualizados y con constancia de los respectivos actos de aprobación definitiva, así como los de aprobación inicial o provisional de sus eventuales modificaciones en curso. Estarán asimismo disponibles relaciones detalladas de los Estudios de Detalle, de las delimitaciones de polígonos y unidades de ejecución, de los proyectos de licencias de parcelación y de los expedientes de reparcelación y compensación aprobados o en trámite.

3. Asimismo se formalizará en el Ayuntamiento un registro administrativo de los instrumentos de planeamiento aprobados, de acuerdo con lo establecido en el Decreto 2/2004, en que se inscribirán los acuerdos de aprobación definitiva de los instrumentos de planeamiento y gestión, así como las resoluciones administrativas y sentencias que afecten a los mismos.

Artículo 2.4. (p) Cédulas Urbanísticas.

1. El Ayuntamiento expedirá cédulas urbanísticas acreditativas del régimen urbanístico de aplicación a un terreno o edificio determinado en la fecha de su expedición, a solicitud escrita de los interesados, quienes acompañarán planos de emplazamiento de las fincas a escala 1:5.000, como mínimo, y plano de la finca a escala 1:2.000, como mínimo en el caso de situarse en suelo clasificado como urbano o urbanizable, con indicación de la superficie de la misma, así como cuantos otros datos necesarios les sean requeridos por los servicios municipales.

2. Las Cédulas harán referencia, con carácter general, a las siguientes circunstancias urbanísticas:

- a. Situación de la finca, con expresión de sus linderos y si está o no edificada.
- b. Plan de Ordenación y Normas por cuyas determinaciones se encuentra afectada y fecha de aprobación del instrumento de planeamiento de que se trate.
- c. Clase y categoría de suelo en la que se halla enclavada.
- d. Área de reparto en la que, en su caso, se encuentra, aprovechamiento medio de la misma y aprovechamiento subjetivo por el titular de la finca.

e. Unidad de ejecución en la que, en su caso, se encuentra la finca y sistema de actuación aplicable a la misma.

f. Uso e intensidad que tenga atribuida por el Plan o Normas.

g. Plazos fijados para el cumplimiento de los deberes urbanísticos en relación con la finca.

h. Sector y unidad de ejecución donde se hará efectivo el derecho del propietario al aprovechamiento medio, en los supuestos en que no se aplique la expropiación para la adquisición de la finca de que se trate, cuando ésta esté situada en terrenos destinados a sistemas generales y así hubiese sido ya determinado por el Ayuntamiento de Cabra.

i. Expedientes de declaración de incumplimiento de los deberes urbanísticos, de expropiación, de sujeción a venta forzosa, o cualesquiera otros de naturaleza urbanística que puedan afectar a la finca.

3. El valor acreditativo de las Cédulas se entenderán sin perjuicio de la ulterior subsanación de los errores materiales o de hecho que contuviesen, y no alcanza en ningún caso a alterar los derechos y obligaciones que recaigan sobre la finca en virtud de la ordenación legal y urbanística aplicable en cada momento.

4. El Ayuntamiento podrá señalar los ajustes de alineación que sean necesarios. Así mismo los solicitantes podrán presentar propuestas cuando el retranqueo y la ubicación de la edificación en la parcela sea libre.

5. Con independencia de la fijación de alineaciones y rasantes que se pudiera producir en la cédula urbanística, el particular, una vez obtenida la correspondiente licencia de obras y antes de dar comienzo a las mismas, vendrá obligado a solicitar por escrito al Ayuntamiento la fijación de la línea exacta de alineación exterior para el comienzo de las obras.

6. Cuando la información urbanística contenida en la cédula suponga un ajuste de los parámetros del Plan, ésta será aprobada por el órgano municipal competente con carácter previo a la notificación al solicitante.

Artículo 2.5. (p) Consultas que Requieren Interpretación del Planeamiento.

Cuando los Informes o Cédulas Urbanísticas entrañen la resolución de aspectos contradictorios o litigiosos de las determinaciones del planeamiento, su emisión requerirá pronunciamiento previo de la administración urbanística municipal competente, que resolverá la cuestión interpretativa mediante dictamen motivado. Dichas resoluciones, cuanto tengan alcance general, serán publicadas y se incorporarán como anexos al Plan o instrumento afectado.

Artículo 2.6. (p) El Registro Municipal de Instrumentos de Planeamiento.

En aplicación del Decreto 2/2004, de 7 de enero, el Ayuntamiento está obligado a crear un registro municipal de instrumentos de planeamiento, convenios urbanísticos y bienes y espacios catalogados de conformidad con lo dispuesto en la ley 7/2002.

La creación de dicho registro se formalizará de acuerdo con las condiciones establecidas en el Decreto 2/2004 y demás normativa vigente.

TÍTULO III. DESARROLLO DE LA ORDENACIÓN, GESTIÓN Y EJECUCIÓN DEL PLANEAMIENTO

CAPÍTULO I. DISPOSICIONES GENERALES

Artículo 3.1. (p) Órganos Actuales.

1. El desarrollo, fomento de la gestión y la ejecución del Plan General corresponde al Ayuntamiento de Cabra, sin perjuicio de la participación de los particulares con arreglo a lo

establecido en las leyes y en las presentes Normas Urbanísticas.

2. A los organismos de las Administración Central, Autónoma y Provincial corresponderá el desarrollo de las infraestructuras, servicios y equipamientos de su competencia, así como la cooperación con el Ayuntamiento para el mejor logro de los objetivos que el Plan persigue.

Artículo 3.2. (p) Desarrollo Temporal de las Actuaciones de Desarrollo y Ejecución del Plan General.

1. Las actuaciones previstas para el desarrollo y ejecución de las determinaciones del Plan General deberán sujetarse al orden de prioridad señalado en el Programa de Actuación.

2. El incumplimiento de las previsiones vinculantes del Programa, facultará al Ayuntamiento de Cabra, en función de consideraciones de interés urbanístico, para formular directamente el planeamiento de desarrollo que proceda, modificar la delimitación de los ámbitos de actuación de que se trate, fijar o sustituir los sistemas de ejecución aplicables y expropiar, en su caso, los terrenos que fueren precisos.

Artículo 3.3. (p) Instrumentos de Actuación Urbanística.

Para la realización de las previsiones del Plan General se procederá, con arreglo a lo establecido en la legislación urbanística, mediante los siguientes tipos de instrumentos:

- a. Instrumentos de ordenación.
- b. Instrumentos de gestión.
- c. Instrumentos de ejecución.

CAPÍTULO II. INSTRUMENTOS DE ORDENACIÓN

Artículo 3.4. (p) Definición y Clases.

1. En el marco del Plan General la ordenación urbanística se instrumentará, en su caso, mediante las siguientes figuras de planeamiento:

- a. Planes de Ordenación Intermunicipal, para la ordenación de áreas situadas en dos o más términos municipales.
- b. Planes de Sectorización, para el Suelo Urbanizable no sectorizado.
- c. Planes Parciales de Ordenación, directamente para el Suelo Urbanizable sectorizado o en desarrollo de los Planes de Sectorización.
- d. Planes Especiales, que podrán ser:

- En Suelo Urbano: de Reforma Interior y de Mejora Urbana.
- En Suelo No Urbanizable: de Mejora del Medio Rural.
- Y en cualquier clase de suelo: de Protección, de Sistemas Generales y de Dotación de Equipamiento e Infraestructura.

e. Estudios de Detalle como complemento del Plan General o de Planes Especiales de Reforma Interior para el Suelo Urbano.

f. Normas Especiales de Protección, en cualquier clase de suelo para los fines previstos en el artículo 78.3 del Reglamento de Planeamiento Urbanístico.

g. Ordenanzas Especiales, para la regulación de aspectos complementarios del planeamiento, bien por remisión expresa del Plan General, bien porque resulte conveniente para su mejor desarrollo o aclaración.

2. La ordenación propuesta por los distintos instrumentos de planeamiento procurará la consecución de unidades formalmente coherentes, tanto en sí misma como en relación con el entorno en que se sitúen. A tal efecto y como documentación complementaria para su tramitación, la administración urbanística municipal podrá exigir que las determinaciones y condicionamientos a que den lugar las soluciones adoptadas se recojan gráficamente en diagramas y planos esquemáticos

de la estructura formal propuesta, en planta o en alzados, a escala adecuada, así como en explicaciones o comentarios orientativos del futuro desarrollo.

3. La ordenación propuesta deberá facilitarse al Ayuntamiento tanto en soporte papel como informático.

Artículo 3.5. (p) Planes de ordenación Intermunicipal.

1. Los Planes de Ordenación Intermunicipal tienen por objeto la ordenación de áreas concretas que han de ser objeto de una actuación urbanística unitaria y que están integradas por terrenos pertenecientes al Término Municipal de Cabra y terrenos pertenecientes a otro municipio.

2. Los Planes de Ordenación Intermunicipal se formularán en cumplimiento de la remisión que a tal efecto hagan los Planes generales de los municipios afectados o la previsión de los Planes de Ordenación del Territorio o de forma independiente en defecto de dicha remisión o previsión.

3. El contenido de estos planes será el correspondiente a las determinaciones propias de los Planes Generales de Ordenación Urbanística para el cumplimiento de su objeto específico, de acuerdo con lo establecido en el artículo 11 de la LOUA.

Artículo 3.6. (p) Planes de Sectorización.

1. Los Planes de Sectorización son los instrumentos que determinan la ordenación del suelo clasificado como urbanizable no sectorizado con el nivel de detalle que es propio del planeamiento general para el suelo urbanizable sectorizado. Con su aprobación, los sectores comprendidos adquieren la situación de suelo urbanizable sectorizado apto para su desarrollo mediante los correspondientes Planes Parciales.

2. Cada Plan de Sectorización comprenderá el ámbito de una unidad urbanística integrada, según aparecen delimitadas por el Plan General.

3. Los Planes de Sectorización contendrán las determinaciones señaladas en el artículo 12 de la LOUA así como las especificadas en estas Normas para cada una de las unidades del suelo urbanizable no sectorizado. Comprenderán como mínimo los documentos previstos en el artículo 19 de la LOUA e incluirán además un cuadro de características, con señalamiento del aprovechamiento medio y de los diferentes niveles de intensidad, en función de los usos que se asignen a las diversas porciones en que se divide el territorio.

Artículo 3.7. (p) Planes Parciales.

1. Los Planes Parciales desarrollarán de forma integral los ámbitos territoriales correspondientes a sectores unitarios de suelo urbanizable delimitados por el Plan General, señalando su ordenación detallada. Deberán atenerse a lo establecido para cada uno de ellos por el Plan General o por el correspondiente Plan de Sectorización, de modo que sea posible su ejecución mediante los sistemas de actuación y proyectos de urbanización que procedan.

2. Los Planes Parciales se ajustarán en su desarrollo a las determinaciones de las fichas correspondientes. La ordenación dada a sus respectivos ámbitos en el Plano de Ordenación Completa. Calificación, Usos, Alineaciones y Rasantes tiene mero carácter orientativo. El Plan Parcial deberá respetar en todo caso la estructura fundamental del territorio.

3. Los Planes Parciales habrán de contener, como mínimo, las determinaciones que se señalan en el artículo 13 de la LOUA, en los artículos 45 y 46 del Reglamento de Planeamiento y en estas Normas, en especial en los aspectos que se señalan para cada uno de los sectores que contendrán en los documentos previstos en los artículos 57 a 63 del Reglamento de Planeamiento con las precisiones detalladas en estas Normas.

4. En todos los Planes Parciales deberán incluirse las conducciones para el suministro y distribución de gas, de acuerdo con el Convenio de Colaboración entre el Ayuntamiento y Gas

Andalucía, S.A. El proyecto de la red de gas se solicitará a Gas Andalucía y se incorporará al proyecto de urbanización.

Artículo 3.8. (p) Planes Especiales.

1. En desarrollo del Plan General podrán formularse Planes Especiales, estén o no previstos por aquél, para cualquiera de las finalidades establecidas en el artículo 14 de la LOUA.

2. Los Planes Especiales previstos por el Plan General se ajustarán en su desarrollo a las determinaciones contenidas en las fichas correspondientes. La ordenación dada a sus respectivos ámbitos en el Plano de Ordenación Completa. Calificación, Usos, Alineaciones y Rasantes tiene mero carácter orientativo. El Plan Especial deberá respetar en todo caso la estructura fundamental.

3. Según su finalidad, podrán formularse con carácter general los siguientes tipos de Planes Especiales:

a. De Reforma Interior, cuando tengan por finalidad el señalamiento de las alineaciones, la asignación de los usos, la regulación parcelaria o la compleción de la urbanización, así como cualesquiera otras análogas que supongan modificación del espacio público o calificación del suelo.

b. De Mejora Urbana, cuando tengan por finalidad la reurbanización de áreas urbanas homogéneas, la ordenación detallada y delimitación de los espacios públicos, la programación de obras y proyectos, la definición de las características de la urbanización, así como cualesquiera otras análogas dirigidas a la mejora de la red de espacios públicos, siempre que no otorguen aprovechamientos urbanísticos no previstos en el Plan General.

c. De Protección, cuando tengan por finalidad la rehabilitación integrada de áreas, la fijación de ordenanzas para la catalogación, la mejora de edificación, la pormenorización de usos o la ordenación detallada de áreas monumentales, así como cualesquiera otras dirigidas a la protección y mejora de la edificación o el espacio público.

d. De Sistemas Generales, cuando tengan por finalidad la definición pormenorizada del sistema, la pormenorización de usos y definición de las compatibilidades de los mismos, la ordenación y programación de obras y proyectos o la ordenación detallada de los bordes del sistema, así como cualquiera otras análogas dirigidas al desarrollo de la ordenación de los suelos afectados por el sistema y su entorno.

e. De Dotación de Equipamiento e Infraestructuras, cuando tengan por finalidad la definición pormenorizada de las alineaciones, trazados y características de las dotaciones, redes de infraestructuras y servicios, la programación de obras y proyectos o cualesquiera otras análogas. En ningún caso estos Planes podrán sustituir a los proyectos de urbanización o de obra civil.

f. De Mejora del Medio Rural, cuando tengan por finalidad la restitución del uso agrícola del suelo, la mejora de las infraestructuras, redes y servicios para el uso agropecuario, la restitución del paisaje, la protección de zonas de especial valor agrícola, así como cualesquiera otras análogas, dirigidas a la protección y mejora del suelo no urbanizable.

4. Los Planes Especiales contendrán las determinaciones adecuadas a su objeto y deberán redactarse con el mismo grado de desarrollo que los instrumentos de planeamiento que complementen o modifiquen según se establece en el artículo 14 de la LOUA y contendrán la documentación que señala el artículo 77 del Reglamento de Planeamiento.

Los Planes Especiales que actúen sobre las áreas delimitadas por el Plan General para ser desarrolladas mediante esta figura de planeamiento, respetarán el contenido que, para cada una de ellas, se especifican en las presentes Normas, e incorporarán las siguientes precisiones.

a. La Memoria justificativa recogerá las conclusiones del análisis urbanístico, razonando los criterios para la adopción de las determinaciones del planeamiento. Expondrá justificadamente los extremos siguientes:

- Razones que han aconsejado la formulación del Plan Especial.

- Relación existente entre las determinaciones y previsiones del Plan Especial y las correspondientes del Plan General.

- Fundamento y objetivos que aconsejan en su caso, dividir el ámbito territorial del Plan Especial a efectos de la gestión urbanística, así como las razones para la elección del sistema o sistemas de actuación.

- Cuanta documentación fuese precisa en función de los objetivos y características de Plan Especial.

b. Cuando se trate de Planes Especiales de Reforma Interior cuyo objeto sea la realización de operaciones integradas, la Memoria justificativa contendrá, además de lo indicado en el apartado a), la justificación detallada de los siguientes aspectos:

- Razones del dimensionamiento del equipamiento comunitario en función de las necesidades de la población y de las actividades previstas en el territorio ordenado.

- Razones por las que se destinan a uso público o privado los diferentes terrenos y edificios.

- Articulación, en forma de sistema, de los elementos comunitarios fundamentales de la ordenación y de su integración con los sistemas generales establecidos por el Plan General.

- Estudio completo de las consecuencias sociales y económicas de su ejecución, y señalamiento de las medidas que garanticen la defensa de los intereses de la población afectada.

5. El contenido de las determinaciones y la documentación de los Planes Especiales de Reforma Interior será igual al correspondiente de los Planes Parciales, excepción hecha de los que fuesen claramente innecesarios por no guardar relación con las características de la reforma de que se trate.

6. Los Planes Especiales de Mejora Urbana y de Dotación de Equipamiento e Infraestructura, además de la documentación necesaria en función de su naturaleza, contendrán:

a. Memoria justificativa, donde se recogerá las conclusiones de los análisis y estudios efectuados, expresando los criterios para la adopción de sus determinaciones. Igualmente expondrán los siguientes extremos:

- Razones que han aconsejado la formulación del Plan Especial.

- Relación existente entre las determinaciones y previsiones del Plan Especial, y las correspondientes del Plan General.

b. Programa de Actuación y Estudio Económico-Financiero, en los que se recogerán las actuaciones del Plan Especial, se fijarán pautas para su ejecución y se asignarán las inversiones a los distintos agentes que vayan a intervenir en su ejecución.

7. Los Planes Especiales de Mejora Urbana podrán ser redactados por el Ayuntamiento o, en su caso, por la Administración que hubiera sido la actuante.

8. Los Planes Especiales de Dotación de Equipamiento e Infraestructura, podrán ser redactados por el Ayuntamiento o las compañías suministradoras.

Artículo 3.9. (p) Estudio de Detalle.

1. Para la debida aplicación en el suelo urbano del Plan General, de los Planes Especiales de Reforma Interior, o de los

Planes Parciales, podrán redactarse Estudios de Detalle con alguno o algunos de los siguientes objetivos:

a. Establecer, en desarrollo de los objetivos definidos por el Plan General, Planes Parciales o Planes Especiales la ordenación de volúmenes, el trazado del viario secundario y la localización de los suelos de uso dotacional público.

b. Fijar las alineaciones y rasantes de cualquier viario así como reajustar o adaptar las alineaciones y rasantes, ordenación de volúmenes, trazado de viario secundario y localización de dotaciones públicas señaladas en los instrumentos de planeamiento para el suelo urbano, pudiendo concretar los trazados, pero sin reducir la superficie destinada a dotaciones y demás espacios públicos y sin incrementar las edificabilidades asignadas por los Planes.

c. Ordenar los volúmenes edificatorios definiendo, en su caso, el viario interior de dominio privado, sin perjuicio de su uso y destino públicos en superficies con entidad suficiente a estos efectos. En ningún caso el ámbito de ordenación será inferior a una parcela y se corresponderá con todo o parte de una unidad de gestión ya delimitada.

d. Deberán respetarse en todo caso las determinaciones del planeamiento en cuanto a calificación y edificabilidad máximas, densidad de población y usos permitidos y prohibidos y no podrán modificar el uso urbanístico de los terrenos, incrementar el aprovechamiento, altera las condiciones de ordenación de los terrenos o construcciones colindantes, suprimir o reducir el suelo dotacional público ni afectar negativamente a su funcionalidad por disposición inadecuada de su superficie.

2. Los Estudios de Detalle se redactarán en aquellos supuestos en que así aparezcan dispuesto en las presentes Normas o en los instrumentos de planeamiento o desarrollo del Plan General, o cuando el Ayuntamiento lo considere necesario, por propia iniciativa o a propuesta del interesado, en atención a las circunstancias urbanísticas de una actuación o emplazamiento determinados. Su aprobación se sujetará a lo dispuesto en los artículos 32 y 33 de la LOUA.

3. El contenido de los Estudios de Detalle será el previsto en el artículo 19 de la LOUA con las especificaciones que se señalan en estas Normas.

CAPÍTULO III. INSTRUMENTOS DE GESTIÓN

Artículo 3.10. (p) Definición y Clases.

Se denominan instrumentos de gestión, aquellos que tienen por finalidad hacer realidad la ordenación prevista en los instrumentos de planeamiento haciendo posible la urbanización proyectada y la obtención de los suelos necesarios para implantarla y para otros destinos dotacionales.

Según supongan o no la gestión conjunta de las cargas de urbanización, la obtención de los suelos dotacionales y la ejecución integral de la ordenación urbanística, los instrumentos de gestión pueden ser:

- a. De gestión sistemática.
- b. De gestión asistemática.

Artículo 3.11. (p) Instrumentos de gestión sistemática.

Se consideran instrumentos de gestión sistemática, a los efectos previstos en las presentes Normas, aquellos que forman parte de alguno de los sistemas de actuación definidos en el artículo 107 y siguientes de la LOUA.

Artículo 3.12. (p) Presupuestos de las Actuaciones sistemáticas.

Toda actuación sistemática de ejecución del planeamiento, tanto en suelo urbano como en suelo urbanizable, exigirá con arreglo a lo previsto por la LOUA, la previa delimitación de unidad de ejecución, así como la fijación del corres-

pondiente sistema de actuación, al objeto de garantizar la adecuada culminación de tales actividades y el reparto equitativo de los beneficios y cargas previstos en el planeamiento.

Artículo 3.13. (p) Delimitación de Unidades de Ejecución.

1. La determinación y delimitación de unidades de ejecución, o la modificación de las ya delimitadas, se llevará a cabo con arreglo a lo previsto en los artículos 105 y 106 de la LOUA y 38 del Reglamento de Gestión Urbanística. Idéntico procedimiento se seguirá para la modificación de las contenidas en los Planes.

Cuando la determinación y delimitación de las unidades de ejecución esté contenida en los Planes, no será de aplicación el procedimiento establecido en el artículo 38 del Reglamento de Gestión Urbanística, salvo para su modificación, si bien la inicial delimitación de la unidad de ejecución habrá de vincularse a la aprobación inicial del correspondiente Plan.

2. En ejecución del presente Plan y conforme a sus determinaciones en el suelo urbano y en el suelo urbanizable, se delimitarán unidades de ejecución que incluirán, en un ámbito cerrado y único, una superficie continua de terrenos que, atendiendo a las características de la ordenación prevista, sea susceptible de cumplir los requisitos establecidos por el número 1 del artículo 105 de la LOUA. En suelo urbano, y excepcionalmente en suelo urbanizable dichas unidades de ejecución podrán ser discontinuas conforme al artículo 105.2 de la LOUA.

3. El Planeamiento Parcial y Especial contendrá necesariamente entre sus determinaciones la delimitación de las unidades de ejecución y la fijación del sistema de actuación, sin perjuicio de la posterior modificación de estas determinaciones por el procedimiento establecido por la Ley.

Artículo 3.14. (p) Elección del Sistema de actuación.

1. La ejecución del planeamiento se llevará a cabo por alguno de los sistemas de actuación previstos por el artículo 107 y siguientes de la LOUA: compensación, cooperación o expropiación.

2. El Ayuntamiento elegirá el sistema de actuación atendiendo a las determinaciones que al respecto señala el presente Plan, y, cuando éste no lo indicare, dicha determinación se deberá justificar en función de las necesidades, medios económicos financieros con que cuente la Administración, colaboración con la iniciativa privada y las demás circunstancias que concurren en cada unidad de ejecución.

3. La determinación del sistema, cuando no se contenga en el presente Plan o en los aprobados para su desarrollo, se llevará a cabo con la delimitación de la unidad de ejecución, o en su defecto, de acuerdo con el procedimiento establecido en el artículo 38 del Reglamento de Gestión Urbanística.

Artículo 3.15. (p) Sistema de compensación.

1. El sistema de compensación tiene por objeto la gestión y ejecución de la urbanización de una unidad de ejecución por los mismos propietarios del suelo comprendidos en su perímetro, con solidaridad de beneficios y cargas. A tal fin, estos propietarios aportan los terrenos de cesión obligatoria, sin perjuicio de lo dispuesto en el artículo 50.3 del Reglamento de Gestión Urbanística, realizan a su costa la totalidad de las obras de urbanización y se constituyen en Junta de Compensación, repartiendo todas las cargas y beneficios que pueda reportar la actuación.

2. No será preciso constituir la Junta de Compensación en el caso de que los terrenos pertenezcan a un titular y éste asuma la condición de urbanizador, o que la ordenación del sistema se lleve a cabo mediante convenio urbanístico sin participación de urbanizador conforme a lo previsto en el artículo 138 de la LOUA.

3. El procedimiento de compensación, que se entenderá iniciado con la aprobación definitiva de la delimitación de la unidad de ejecución, se regirá por lo dispuesto en la LOUA, en

los reglamentos vigentes y por cuanto fuese de aplicación de las presentes Normas.

Artículo 3.16. (p) Sistema de cooperación.

1. En el sistema de cooperación los propietarios del suelo comprendido en la unidad de ejecución aportan el suelo de cesión obligatoria y el Ayuntamiento ejecuta las obras de urbanización, bien mediante gestión directa o mediante la concesión de la actividad de ejecución sobre la base del correspondiente concurso con arreglo a las normas establecidas por la LOUA.

2. La totalidad de los costes de urbanización será a cargo de los propietarios afectados y se exigirá por el Ayuntamiento en la forma señalada por la Ley, en los reglamentos vigentes y, en lo que resulte de aplicación, por lo señalado en las presentes Normas.

3. La aplicación del sistema de cooperación exige la repartición de los terrenos comprendidos en la unidad de ejecución, salvo que ésta sea innecesaria de conformidad con lo previsto en el artículo 73 del Reglamento de Gestión Urbanística.

Artículo 3.17. (p) Sistema de expropiación.

1. En el sistema de expropiación, la Administración actuante adquiere el suelo y otros bienes comprendido dentro de un área previamente delimitada y ejecuta en ellos las actuaciones urbanísticas correspondientes conforme al planeamiento.

2. El sistema de expropiación se regirá por lo dispuesto en la LOUA, sus reglamentos y cuanto resulte de aplicación en las presentes Normas.

Artículo 3.18. (p) Instrumentos de Gestión Asistemática.

1. Son instrumentos de gestión asistemática, a los efectos previstos en las presentes Normas, aquellos que, no forman parte de ninguno de los sistemas de actuación anteriormente definidos, por no implicar la gestión conjunta de las cargas de urbanización, la obtención de los suelos dotacionales y la ejecución integral de la ordenación urbanística prevista de una unidad de ejecución.

2. Son instrumentos de gestión asistemática en toda clase de suelo los siguientes:

a. La expropiación de terrenos dotacionales públicos no incluidos ni adscritos a sectores o unidades de ejecución.

b. La ocupación directa de terrenos para la obtención de las dotaciones públicas no incluidas ni adscritas a sectores o unidades de ejecución previstas por el planeamiento.

c. La imposición de contribuciones especiales por la realización de obras de urbanización o del establecimiento o ampliación de servicios públicos, cuando no fuera posible su obtención o costeamiento mediante los instrumentos de reparto de beneficios y cargas derivados del planeamiento urbanístico.

3. Además de los instrumentos anteriores, en suelo urbano se podrán utilizar específicamente los instrumentos de gestión asistemática siguientes:

a. Las transferencias de aprovechamientos urbanísticos contempladas en el artículo 139 de la LOUA.

b. La normalización de fincas.

Artículo 3.19. (p) Expropiación forzosa.

1. La expropiación, como instrumento de gestión asistemática, tiene por objeto la obtención de suelos necesarios para la ejecución de las determinaciones previstas en el Plan General o Planes que lo desarrollen, cuando no sea posible el justo reparto de cargas y beneficios entre los afectados, ni se

trate de ejecutar una unidad de ejecución previamente delimitada.

2. Sin perjuicio de su aplicación en orden a la ejecución sistemática del planeamiento, la expropiación forzosa se adoptará:

a. Para la obtención de suelo destinado a sistemas generales en suelo urbano, así como de las dotaciones locales incluidas en éste y excluidas de unidades de ejecución cuando no se obtengan mediante las transferencias de aprovechamientos.

b. Para la obtención anticipada del suelo destinado a sistemas generales en suelo urbanizable.

c. Para la obtención de suelo destinado a sistemas generales en suelo no urbanizable.

Artículo 3.20. (p) Ocupación directa.

1. Se entiende por ocupación directa la obtención de terrenos afectos por el planeamiento a dotaciones públicas mediante el reconocimiento a su titular del derecho a integrarse en una unidad de ejecución con exceso de aprovechamiento real.

2. La ocupación directa requerirá la previa determinación por la Administración actuante de los aprovechamientos urbanísticos susceptibles de adquisición por el titular del terreno a ocupar y de la unidad de ejecución en la que, por exceder su aprovechamiento real del apropiable por el conjunto de propietarios inicialmente incluidos en la misma, hayan de hacerse efectivos tales aprovechamientos, según dispone el artículo 141 de la LOUA.

Artículo 3.21. (p) Contribuciones especiales.

Las contribuciones especiales se tramitarán por el procedimiento establecido en el Real Decreto Legislativo 2/2004 de 5 de Marzo por el que se aprueba el Texto refundido de la Ley Reguladora de las Haciendas Locales.

Artículo 3.22. (p) Transferencias de aprovechamiento urbanístico.

1. Las transferencias de aprovechamientos urbanísticos consisten en transmisiones de aprovechamiento tendentes a lograr la integración del aprovechamiento urbanístico real permitido sobre una parcela con unidades de aprovechamiento pertenecientes al Ayuntamiento o procedentes de los excesos de aprovechamiento susceptible de apropiación privada sobre el aprovechamiento real permitido en otros suelos, ya pertenezcan éstos al mismo propietario o a otros particulares.

2. Las transferencias de aprovechamientos urbanísticos se realizarán en las condiciones previstas por el artículo 62 de la LOUA.

Artículo 3.23. (p) Normalización de fincas.

La normalización de fincas se aplicará, conforme a lo establecido en los artículos 117 a 120 del Reglamento de Gestión Urbanística, siempre que no sea necesaria la redistribución de los beneficios y cargas de la ordenación urbanística entre los propietarios afectados, pero sea preciso regularizar la configuración física de las fincas para adaptarla a las exigencias del planeamiento.

CAPITULO IV. INSTRUMENTOS DE EJECUCIÓN

Artículo 3.24. (p) Clases de Proyectos.

1. La ejecución material de las determinaciones del Plan General y de sus instrumentos de desarrollo se realizará mediante proyectos técnicos, los cuales, según su objeto, se incluyen en algunos de las siguientes clases.

a. De urbanización.

b. De parcelación.

- c. De edificación.
- d. De otras actuaciones urbanísticas.
- e. De actividades e instalaciones.

Artículo 3.25. (p) Condiciones Generales de los Proyectos Técnicos.

1. A efectos del ejercicio de la competencia municipal sobre intervención de las actuaciones públicas o privadas sobre el suelo, se entiende por proyecto técnico aquel que define de modo completo las obras o instalaciones a realizar con el contenido y detalle que requiera su objeto, de forma que lo proyectado pueda ser directamente ejecutado mediante la correcta interpretación y aplicación de sus especificaciones.

2. Los proyectos se compondrán de una memoria descriptiva y justificativa, planos y presupuestos, siendo preceptiva la presentación del proyecto básico para la solicitud de licencia.

3. Los proyectos técnicos necesarios para obtención de licencias de obras e instalaciones deberán venir suscritos por técnico o técnicos competentes, en relación con el objeto y características de lo proyectado, y visados por sus respectivos colegios profesionales, cuando este requisito sea exigible conforme a la legislación en vigor y deberán facilitarse al Ayuntamiento en soporte informático y en soporte papel.

4. Cada proyecto, una vez aprobado y concedida la correspondiente licencia, quedará incorporado a ésta como condición material de la misma. En consecuencia, deberá someterse a autorización municipal previa toda alteración durante el curso de las obras de proyecto objeto de la licencia, salvo las meras especificaciones constructivas o desarrollos interpretativos del mismo que no estuvieran contenidos en el proyecto aprobado o fijados en las condiciones particulares de la licencia. Se presentará documentación del estado final de obra como requisito indispensable para la ocupación del edificio siempre que se hayan producido variaciones con respecto al proyecto que sirvió para obtener la licencia.

5. Presentada una solicitud de licencia, los posibles reparos técnicos o de otra clase que susciten los proyectos y documentación anexa y que se entiendan subsanables, deberán ser comunicados fehacientemente al interesado de forma conjunta y en un solo acto. La subsanación no dará lugar a la interrupción, sino a la reanudación del cómputo del plazo para solicitar la licencia.

Artículo 3.26. (p) Definición, Clases y Características Generales de los Proyectos de Urbanización.

1. Los proyectos de urbanización tienen por objeto la definición técnica precisa para la realización de las obras de acondicionamiento urbanístico del suelo, en ejecución de lo determinado por el Plan General, Planes Especiales de Reforma Interior y Planes Parciales.

2. Son proyectos generales de urbanización los que tienen por objeto el acondicionamiento, en una o varias fases, de un sector, o unidad de ejecución.

3. Los restantes proyectos de urbanización se considerarán proyectos parciales o proyectos de obras ordinarias, según lo previsto en el artículo 67.3 del Reglamento de Planeamiento Urbanístico y se denominarán por su objeto u objetos específicos.

Artículo 3.27. (p) Contenido de los Proyectos de Urbanización.

1. Los proyectos de urbanización estarán constituidos por los documentos señalados en el artículo 69 del Reglamento de Planeamiento Urbanístico, con el detalle y complementos necesarios. En todo caso, incluirán, además, los documentos siguientes:

a. Plano a escala mínima 1:1.000, en el que se fijen claramente los límites del Plan que se proyecta ejecutar, la situación de las obras, los límites de los viales, los parques y

jardines de uso público y los espacios abiertos y libres de uso privado, las construcciones, plantaciones o instalaciones que, por ser incompatibles con el Plan, haya de derribarse, talarse o trasladarse, las parcelas para dotaciones y servicios públicos o de interés social y las previstas para edificación privada, no quedando parcelas residuales o in edificables según las condiciones del Plan. Deberán reflejarse en el mismo la red topográfica y de nivelación afectada por la urbanización.

b. Planos de proyecto elaborados en el sistema de coordenadas de la cartografía municipal y referidos a la red de señales topográficas municipal y a la base cartográfica municipal digitalizada con referencia al planeamiento vigente.

c. Plan de obras detallado, en el que se fije tanto el plazo final como los parciales de las distintas fases.

2. En los proyectos generales y en los parciales que comprendan más de una clase de obras, cada una de ellas constituirá un capítulo independiente con toda la documentación específica correspondiente, sin perjuicio de su refundición unitaria en la memoria principal, en el plan de obras y en el presupuesto general.

3. Los Proyectos de Urbanización deberán justificar el cumplimiento del Decreto 72/1992 sobre la eliminación de barreras arquitectónicas, urbanísticas y en el transporte en Andalucía.

4. En todos los Proyectos de Urbanización deberán incluirse las conducciones para el suministro y distribución de gas, de acuerdo con el Convenio de Colaboración entre el Ayuntamiento y Gas Andalucía, S.A. El proyecto de la red de gas se solicitará a Gas Andalucía y se incorporará al proyecto de urbanización.

5. La ordenación propuesta deberá facilitarse al Ayuntamiento en soporte informático.

Artículo 3.28. (p) Aprobación de los Proyectos de Urbanización.

1. Los proyectos de urbanización se tramitarán y aprobarán por el municipio por el procedimiento que dispongan las ordenanzas municipales, previo informe de los órganos correspondientes e las Administraciones sectoriales cuando sea preceptivo. No obstante, tratándose de proyectos parciales que no tengan por objeto el desarrollo integral de un plan de ordenación, podrán seguir el trámite establecido para las obras ordinarias, de conformidad con el artículo 67.3 del Reglamento de Planeamiento Urbanístico.

2. Las garantías que en su caso se hubieran constituido se cancelarán o devolverán cuando sean recepcionadas definitivamente las obras de urbanización afianzadas y se acredite en el expediente la formalización de cesiones obligatorias y gratuitas en favor de la administración. Podrán cancelarse o devolverse parcialmente las garantías prestadas, conforme se produzca la ejecución material de las obras de urbanización.

Artículo 3.29. (p) Proyectos de Parcelación.

1. Los proyectos de parcelación tienen por objeto la definición pormenorizada de cada una de las unidades parcelarias resultantes de una parcelación urbanística.

2. Los proyectos de parcelación se compondrán de los siguientes documentos:

a. Memoria justificativa de las razones de la parcelación y de sus características en función de las determinaciones del Plan sobre el que se fundamente. En ella se describirá cada finca original existente y cada una de las nuevas parcelas, debiéndose hacer patente que éstas resultan adecuadas para el uso que el Plan les asigna y que, en su caso, son aptas para la edificación. Se adjuntarán notas del Registro de la Propiedad comprensivas del dominio y descripción de las fincas o parcelas.

b. Planos de estado actual, a escala 1:1.000 como mínimo, donde se señalen las fincas originarias registrales representadas en el parcelario oficial, las edificaciones y arbolado existentes y los usos de los terrenos.

c. Planos de parcelación, a escala 1:1.000 como mínimo, en los que aparezcan perfectamente identificada, superficializada y acotada cada una de las parcelas resultantes y pueda comprobarse su adecuación a las determinaciones del Plan.

Artículo 3.30. (p) Proyectos de Edificación. Condiciones Comunes.

1. Según lo dispuesto con carácter general en estas Normas, los proyectos de obras de edificación comprenderán memoria descriptiva y justificativa, planos y presupuestos, y se redactarán con las características y detalle que requiera la debida definición de las obras comprendidas. Deberán satisfacer lo dispuesto en las reglamentaciones técnicas aplicables. Incluirán, además, los complementos documentales específicos previstos en los artículos siguientes para los distintos tipos de obras.

2. A los efectos previstos en estas Normas, los proyectos incorporarán el señalamiento del plazo de iniciación y de la duración máxima prevista de las obras a fin de que el Ayuntamiento los apruebe o modifique.

3. A todo proyecto de obra de edificación se acompañará una hoja de características, según modelo normalizado, suscrita por el solicitante de las obras y en su caso por el técnico proyectista, en la que se resumirán los datos cuantitativos y cualitativos del proyecto determinantes de la legalidad urbanística y del uso a que se destina, con referencia expresa a las condiciones establecidas por el Plan General de Ordenación Urbanística.

4. Los proyectos en los que se considere algún tipo de afección a la vía pública o a las parcelas colindantes deberán prever los elementos auxiliares que puedan producir dichas afecciones, tales como vallados, cajón de obra, grúas, casetas de obra o similares, procurando la menor afección a los vias públicos y parcelas colindantes, garantizando en cualquier caso las condiciones de seguridad de los peatones, la continuidad de los servicios urbanos y el paso de vehículos de emergencia. A éstos efectos y previo al inicio de las obras deberá presentar al Ayuntamiento solicitud para el establecimiento de cualquiera de los elementos antes reseñados, especificando posibles afecciones a las parcelas colindantes, incluido el vuelo de las grúas sobre dichas parcelas y las medidas de seguridad a adoptar. En cualquier caso será obligatorio el cierre o vallado de todas las obras de nueva edificación, reforma general o reforma parcial.

5. Los Proyectos de Edificación deberán justificar el cumplimiento del Decreto 72/1992 sobre accesibilidad y eliminación de barreras arquitectónicas.

Artículo 3.31. (p) Clases de obras de edificación y definición en proyectos.

1. A los efectos de su definición en proyectos y de la aplicación de las condiciones generales y particulares reguladas en las presentes Normas, las obras de edificación se integran en los grupos siguientes:

- a. Obras en los edificios.
- b. Obras de demolición.
- c. Obras de nueva edificación.

2. Son obras en los edificios aquellas que se efectúan en el interior del edificio o en sus fachadas exteriores, sin alterar la posición de los planos de fachada y cubierta que definen el volumen de la edificación, excepto las salvedades que se indican en cada tipo de obras respecto a su capacidad para variar alguno de dichos. Según afecten al conjunto del edificio,

o a alguno de los locales que lo integran, tienen carácter total o parcial.

3. Son obras de demolición las que supongan la desaparición total o parcial de lo edificado; pueden ser de dos tipos:

- a. Demolición total.
- b. Demolición parcial.

4. Las obras de nueva edificación comprenden los tipos siguientes:

a. Obras de reconstrucción: Tienen por objeto la reposición mediante nueva construcción, de un edificio preexistente en el mismo lugar, total o parcialmente desaparecido, reproduciendo sus características morfológicas.

b. Obras de sustitución: Son aquellas por las que se derriba una edificación existente o parte de ella, y en su lugar se erige nueva construcción.

c. Obras de nueva planta: Son las de nueva construcción sobre solares vacantes.

d. Obras de ampliación: Son las que incrementan el volumen construido o la ocupación en planta de edificaciones existentes.

5. Los proyectos de nueva planta sólo podrán referirse a una única parcela o a varias parcelas siempre que éstas sean colindantes y presenten una fachada continua.

Artículo 3.32. (p) Documentación Específica de los Proyectos de Obras en los Edificios.

La documentación de los proyectos de obras en los edificios deberá contener, según los diferentes tipos de obras, los siguientes elementos:

1. Obras de conservación y mantenimiento: Son aquellas cuya finalidad es la de mantener al edificio en correctas condiciones de salubridad, habitabilidad, confortabilidad y ornato, sin alterar su estructura portante, ni su estructura arquitectónica, así como tampoco su distribución espacial e interior. Cuando en la obra se alterase alguna de las características básicas del aspecto del edificio, tales como materiales, textura, color, etc., se aportarán como anexos los documentos que justifiquen y describan la solución proyectada, la comparen con la de partida y permitan valorar la situación final como resultado de la ejecución de las obras proyectadas.

2. Obras de consolidación: Son aquellas que tienen por objeto el afianzamiento, refuerzo o sustitución de elementos dañados para asegurar la estabilidad del edificio, con posibles alteraciones menores de su estructura y distribución. Cuando con la obra se alterase alguna de las características básicas del aspecto del edificio, tales como materiales, textura, color, etc., se aportarán como anexos documentos que justifiquen y describan la solución proyectada en comparación con la de partida, y como mínimo:

a. Detalles pormenorizados de los principales elementos que sean objeto de consolidación, reparación o sustitución poniendo de manifiesto las posibles alteraciones que en la morfología del edificio pudieran introducir las obras.

b. Descripción pormenorizada del estado de la edificación con planos y fotografías en los que se señalen los elementos, zonas o instalaciones que requieren reparación o consolidación.

c. Detalle pormenorizado de los usos actuales afectados por la obra y de sus efectos sobre los mismos.

3. Obras de acondicionamiento: Son aquellas obras de reforma menor, que afectan exclusivamente a los elementos privativos de locales y/o parte de viviendas con el fin exclusivo de mejorar sus condiciones funcionales y/o de uso.

- a. Levantamiento del edificio en su situación actual.
- b. Descripción fotográfica del edificio en su conjunto y de sus elementos más relevantes y comparación con las características del resultado final.
- c. Detalle pormenorizado de los usos actuales y de los efectos de la ejecución de las obras proyectadas.
- d. Cuantos datos gráficos permitan valorar la situación final como resultado de la ejecución de las obras proyectadas.

4. Obras de restauración: Son obras que tienen por objeto la restitución de los valores históricos y/o arquitectónicos de un edificio existente, o de parte del mismo, reproduciéndose con absoluta fidelidad la estructura portante, la estructura arquitectónica, las fachadas exteriores e interiores y los elementos ornamentales, cuando se utilicen partes originales de los mismos y pueda probarse su autenticidad. Si se añadiesen materiales o partes indispensables para su estabilidad o mantenimiento las adiciones deberán ser reconocibles.

- a. Descripción documental de todos aquellos aspectos que ayuden a ofrecer un mejor marco de referencia para el conocimiento de las circunstancias en que se construyó el edificio, de sus características originales y de su evolución.
- b. Descripción fotográfica del edificio en su conjunto y de sus elementos más característicos comparándolos con los del resultado final de la restauración proyectada.
- c. Detalle pormenorizado de los usos actuales y de los efectos de la restauración sobre los mismos.
- d. Detalles pormenorizados de los principales elementos que se restauran acompañados, cuando sea posible, de detalles equivalentes del proyecto original.
- e. Descripción pormenorizada del estado de la edificación con planos en los que se señalen los elementos, zonas o instalaciones que requiriesen reparación.
- f. Justificación de las técnicas empleadas en la restauración. Cuando las obras de restauración no afecten a la totalidad del edificio, la documentación a aportar podrá reducirse, a juicio del Ayuntamiento, a las partes que se proyecta restaurar y a su relación con el total del edificio y a sus efectos, si los hubiese, sobre el ambiente urbano y sobre los usos actuales y de posible implantación.

5. Obras de reforma: Son obras que tienen por objeto mejorar o transformar las condiciones de habitabilidad de un edificio o de una parte del mismo, pero con la conservación mayoritaria de la configuración arquitectónica y disposición estructural y espacial originaria del edificio.

- a. Levantamiento del edificio en su situación actual.
- b. Descripción fotográfica del edificio en su conjunto y de sus elementos más relevantes y comparación con las características del resultado final.
- c. Detalle pormenorizado de los usos actuales y de los efectos de la reestructuración sobre los mismos.
- d. Cuantos datos gráficos permitan valorar la situación final como resultado de la ejecución de las obras proyectadas.

Artículo 3.33. (p) Documentación Específica de los Proyectos de Demolición.

Los proyectos de demolición incluirán la documentación adecuada para poder estimar la necesidad o conveniencia de la destrucción. En todo caso, deberán aportar testimonio fotográfico del edificio o parte del mismo a demoler.

Artículo 3.34. (p) Documentación Específica de los Proyectos de Nueva Edificación.

Los proyectos para los distintos tipos de obras de nueva edificación se complementarán con los documentos que a continuación se señalan:

1. Obras de Reconstrucción:

- a. Reproducción de los planos originales del proyecto de reconstrucción del edificio primitivo, si los hubiese.
- b. Descripción documental de todos aquellos elementos que permitan un mayor conocimiento de las circunstancias en que se construyó el edificio que se proyecta reconstruir, de forma que pueda valorarse la conveniencia de la reconstrucción.
- c. Si las obras de reconstrucción fuesen de una parte de un edificio, se expondrá gráficamente la relación con la parte en la que se integra.

2. Obras de Sustitución: Cuando las condiciones particulares de zona lo requieran, se incluirá un estudio comparado del alzado del tramo o tramos de calle a los que de la fachada del edificio, así como la documentación fotográfica necesaria para justificar la solución propuesta en el proyecto.

3. Obras de Ampliación:

- a. Levantamiento del edificio en su situación actual.
- b. Descripción fotográfica del edificio y comparación con las características del resultado final.
- c. Detalle pormenorizado de los usos actuales.
- d. Cuando las condiciones particulares de la zona lo requieran, estudio comparado de alzado del tramo o tramos de calle a los que de fachada el edificio y cuanta documentación gráfica permita valorar la adecuada morfología conjunta de la ampliación proyectada.

4. Obras de nueva planta.

En los casos en que la edificación deba formar frente de calle con sus colindantes y lo requieran las condiciones particulares de la zona, se incluirán los mismos complementos documentales previstos en el número anterior para las obras de sustitución.

Artículo 3.35. (p) Proyectos de otras Actuaciones Urbanísticas. Definición y clases.

1. A los efectos de estas Normas, se entienden por otras actuaciones urbanísticas aquellas construcciones, ocupaciones, actos y forma de afectación del suelo, del vuelo o del subsuelo que no estén incluidas en las secciones anteriores o que se acometan con independencia de los proyectos que en ellas se contemplan.

2. Estas actuaciones urbanísticas se integran en los siguientes subgrupos:

A. Obras civiles singulares: entendiéndose por tales las de construcción o instalación de piezas de arquitectura o ingeniería civil, o de esculturas ornamentales, puentes, pasarelas, muros, monumentos, fuentes y otros elementos urbanos similares, siempre que no formen parte de proyectos de urbanización o de edificación.

B. Actuaciones estables: cuando su instalación haya de tener carácter permanente o duración indeterminada. Comprende este subgrupo, a título enunciativo, los conceptos siguientes:

- a. La tala de árboles y la plantación de masas arbóreas.
- b. Movimientos de tierra no vinculados a obras de urbanización o edificación, incluidas la construcción de piscinas y la apertura de pozos.
- c. El acondicionamiento de espacios libres de parcela, y la ejecución de vados de acceso de vehículos.
- d. Nuevos cerramientos exteriores de terrenos o modificación de los existentes.
- e. Implantación fija de casas prefabricadas o desmontables y similares.

f. Instalaciones ligeras de carácter fijo propias de los servicios públicos o actividades mercantiles en la vía pública, tales como cabinas, quioscos, puntos de parada de transporte, postes, etc.

g. Recintos y otras instalaciones fijas propias de actividades al aire libre recreativas, deportivas, de acampada, etc., sin perjuicio de los proyectos complementarios de edificación o urbanización que, en su caso, requieran.

h. Soportes publicitarios exteriores, incluidos todos los que no estén en locales cerrados.

i. Instalaciones exteriores de las actividades extractivas, industriales o de servicios, no incorporadas a proyectos de edificación.

j. Vertederos de residuos o escombros.

k. Instalaciones de depósito o almacenamiento al aire libre, incluidos los depósitos de agua y de combustibles líquidos y gaseosos, y los parques de combustibles sólidos, de materiales y de maquinaria.

l. Instalaciones o construcciones subterráneas de cualquier clase no comprendidas en proyectos de urbanización o de edificación.

m. Usos o instalaciones que afecten al vuelo de las construcciones, del viario o de los espacios libres, tales como tendidos aéreos de cables y conducciones, antenas u otros montajes sobre los edificios ajenos al servicio normal de éstos y no previstos en sus proyectos originarios.

C. Actuaciones provisionales: entendiéndose por tales las que se acometan o establezcan por tiempo limitado, y particularmente las siguientes:

a. Vallados de obras y solares.

b. Sondeos de terrenos.

c. Apertura de zanjas y calas.

d. Instalación de maquinaria, andamiaje y aperos.

e. Ocupación de terrenos por feriales, espectáculos u otros actos comunitarios al aire libre.

f. Instalación de grúas.

Artículo 3.36. (p) Condiciones de los Proyectos de otras Actuaciones Urbanísticas.

Los proyectos a que se refiere esta sección se atenderán a las determinaciones requeridas por la legislación específica y las reglamentaciones técnicas relativas a la actividad de que se trate y a los contenidos en estas Normas. Como mínimo contendrán memorias descriptiva y justificativa, plano de emplazamiento, croquis suficientes de las instalaciones y presupuesto.

Artículo 3.37. (p) Proyectos de Actividades y de Instalaciones. Definición y Clases.

1. Se entienden por proyectos de actividades y de instalaciones aquellos documentos técnicos que tienen por objeto definir, en su totalidad o parcialmente, los elementos mecánicos, la maquinaria o las instalaciones que precisan existir en un local para permitir el ejercicio de una actividad determinada.

2. Los proyectos de actividades e instalaciones comprenden las siguientes clases:

a. Proyectos de instalaciones de actividades: Son aquellos que definen los complementos mecánicos o las instalaciones que se pretende instalar en un local o edificio con carácter previo a su construcción o adecuación y, en todo caso, con anterioridad al inicio de una actividad que se pretende implantar.

b. Proyectos de mejora de la instalación: Son aquellos que definen la nueva implantación, mejora o modificación de instalaciones, máquinas o elementos análogos, en edificios o locales destinados a actividades que se encuentran en funcionamiento.

Artículo 3.38. (p) Condiciones de los proyectos de actividades e instalaciones.

Los proyectos técnicos a que se refiere esta sección estarán redactados por facultativo competente, y se atenderán a las determinaciones requeridas por la reglamentación técnica específica, por el contenido de estas Normas y por la legislación sectorial que sea de aplicación. Contendrán los proyectos, como mínimo, memoria descriptiva y justificativa, planos y presupuesto.

TÍTULO IV. RÉGIMEN URBANÍSTICO DEL SUELO

CAPÍTULO I. DISPOSICIONES GENERALES

Artículo 4.1. (e) La Clasificación del Suelo.

1. El presente Plan General de Ordenación Urbanística de acuerdo con la LOUA clasifica la totalidad del término municipal, excluidos los sistemas generales de interés supramunicipal, en las siguientes clases y categorías de suelo: suelo urbano consolidado, suelo urbano no consolidado, suelo urbanizable sectorizado, suelo urbanizable no sectorizado, suelo no urbanizable de especial protección, suelo no urbanizable de carácter natural o rural y suelo no urbanizable del Hábitat Rural Diseminado.

2. Las distintas clases y categorías de suelo indicadas conllevan la posibilidad o imposibilidad, de acuerdo con el interés general, de la transformación urbanística del suelo mediante su urbanización y edificación así como los deberes inherentes a dicha transformación, en su caso, y el proceso para que la misma pueda producirse.

Artículo 4.2. (e) Delimitación del Contenido Urbanístico del Derecho de Propiedad del Suelo.

La clasificación y las restantes determinaciones de ordenación urbanística del suelo vinculan los terrenos y las construcciones, edificaciones o instalaciones a los correspondientes destinos y usos, y definen la función social de los mismos delimitando el contenido del derecho de propiedad.

Artículo 4.3. (e) Principios Generales del Régimen Urbanístico Legal de la Propiedad del Suelo.

1. La ordenación urbanística de los terrenos y de las construcciones, edificaciones o instalaciones no confiere a los propietarios afectados por ella derecho alguno a indemnización, salvo en los supuestos previstos en la LOUA y de conformidad, en todo caso, con el régimen general de la responsabilidad patrimonial de las Administraciones públicas.

2. En los suelos clasificados como urbano no consolidado, la participación de la comunidad en el aprovechamiento generado por la ordenación urbanística y el reparto entre los propietarios afectados por ésta de las cargas y los costes de la urbanización precisa para su materialización, así como del aprovechamiento susceptible de apropiación, se producen en la forma y los términos establecidos en la LOUA, en este Plan General y en el planeamiento que lo desarrolle. En todo caso este reparto debe cumplir los siguientes requisitos:

a. Debe producirse, mediante el instrumento de equidistribución que corresponda, respecto de una comunidad de referencia que, como mínimo, debe tener características y dimensiones suficientes en función de la actividad de ejecución de que se trate.

b. La distribución de las cargas y la recaudación de los costes de la urbanización corresponde a la Administración en la forma legalmente determinada, debiendo quedar garantizados suficientemente los derechos de aquellos propietarios que no participen en la actividad de ejecución. La recaudación puede tener beneficiario privado cuando la urbanización se realice por gestión indirecta o mediante la aplicación de un sistema de actuación privado.

3. a. El uso urbanístico del subsuelo se acomodará a las previsiones de este Plan, quedando en todo caso su aprovechamiento subordinado a las exigencias del interés público y de implantación de instalaciones, equipamiento servicios de todo tipo. De igual forma, lo necesidad de preservar el patrimonio arqueológico soterrado, como elemento intrínseco del subsuelo, delimita el contenido urbanístico de los terrenos y condiciona la adquisición y materialización del aprovechamiento urbanístico atribuido al mismo por el instrumento de planeamiento.

b. Estará legitimado para adquirir el aprovechamiento urbanístico atribuido por el planeamiento al subsuelo quien lo esté para el suelo vinculado al mismo, sin perjuicio del ajuste de aprovechamientos urbanísticos que deba realizarse. No obstante, el aprovechamiento subjetivo al subsuelo, únicamente se genera cuando no existan afecciones derivadas de la protección del patrimonio arqueológico.

c. Sin perjuicio de la aplicación preferente de las normas concretas de regulación de usos pormenorizado, el aprovechamiento del subsuelo no computa a efectos de la edificabilidad de un terreno siempre que se destine a aparcamientos, trasteros hasta un máximo de diez (10) metros cuadrados por vivienda, o a instalaciones técnicas propias al servicio del edificio. En los demás casos, la edificabilidad situada bajo la rasante natural que se autorizará por la norma de este Plan se imputará al cincuenta por ciento (50%).

d. A efectos del cálculo del aprovechamiento urbanístico, la edificabilidad computable del subsuelo tendrá un coeficiente reductor del 50% del que corresponda aplicar sobre rasante al uso al que se destine. No obstante, cuando la dotación de aparcamientos venga exigida por el planeamiento, no se imputará como aprovechamiento urbanístico.

e. En el suelo urbano no consolidado y en el urbanizable, la cesión obligatoria de los terrenos destinados a usos públicos por el planeamiento conlleva igualmente la cesión del subsuelo a él vinculado. No obstante, en el caso de suelo urbano consolidado, el propietario titular de un terreno con la calificación de uso y dominio público, podrá ceder de forma gratuita a la Administración como finca independiente el suelo y el vuelo de la parcela, y retener la titularidad dominical del subsuelo como finca independiente para su destino a aparcamiento de residentes, siempre que las condiciones de la parcela así lo posibiliten, bien por sí mismo o por agrupación con el subsuelo de otros colindantes de su titularidad. La viabilidad de la implantación del aparcamiento será objeto de informes por los Servicios Técnicos Municipales, y de admitirse, corresponderá al propietario el deber de conservación del espacio público.

f. En cualquier caso el subsuelo de los viales y espacios libres de uso y dominio público podrá destinarse a aparcamiento y a los usos compatibles con dicha actividad mediante concesión administrativa o figura similar por parte del Ayuntamiento.

g. Bajo los suelos de uso y dominio público, manteniéndose las condiciones de uso y titularidad del suelo y del vuelo, podrán establecerse usos tales como aparcamientos con titularidad dominical y calificación jurídica independiente a la del suelo y el vuelo.

Artículo 4.4. (e) Contenido Urbanístico Legal del Derecho de Propiedad del Suelo.

1. Forman parte del contenido urbanístico del derecho de propiedad del suelo, sin perjuicio del régimen que le sea de aplicación a éste por su clase y categoría, los siguientes derechos:

a. El uso, disfrute y la explotación normal del bien, a tenor de su situación, características objetivas y destino, conforme, o en todo caso no incompatible, con la legislación que le sea aplicable, y en particular con la ordenación urbanística establecida en el presente Plan y el planeamiento que lo desarrolle.

2. Forman parte del contenido urbanístico del derecho de propiedad del suelo, sin perjuicio del régimen que le sea de aplicación a éste por su clase y categoría, los siguientes deberes:

a. Destinar el suelo al uso previsto por este Plan y el planeamiento que lo desarrolle, conservar las construcciones o edificaciones e instalaciones existentes en las debidas condiciones de seguridad, salubridad, funcionalidad y ornato, así como cumplir las exigencias impuestas por la ordenación urbanística para el legítimo ejercicio del derecho reconocido en el apartado anterior y los que le correspondan en aplicación de la clase y categoría de suelo de que se trate.

b. Contribuir, en los términos previstos en la LOUA, en este Plan y en el planeamiento que lo desarrolle, a la adecuada ordenación, dotación y mantenimiento de la ciudad consolidada.

c. Conservar y mantener el suelo, y en su caso su masa vegetal, y cuantos valores en él concurren en las condiciones requeridas por la ordenación prevista en este Plan y en el planeamiento que lo desarrolle y la legislación específica que le sea de aplicación.

CAPÍTULO II. CONTENIDO URBANÍSTICO LEGAL DEL DERECHO DE PROPIEDAD Y RÉGIMEN URBANÍSTICO DE LAS DISTINTAS CLASES DE SUELO

Sección 1ª. Régimen Urbanístico del Suelo Urbano

Artículo 4.5. (e) Contenido Urbanístico Legal del Derecho de Propiedad del Suelo Urbano Consolidado.

1. En el suelo urbano consolidado, habiéndose cumplido todos los deberes legales exigibles y permitiendo este Plan o el planeamiento que lo desarrolle su actuación en régimen de actuaciones edificatorias, los derechos previstos en el apartado 1 del artículo 4.4 anterior incluyen:

a. Materializar, mediante la edificación, el aprovechamiento urbanístico correspondiente y destinar las edificaciones realizadas a los usos autorizados por la ordenación, desarrollando en ellas las actividades previstas.

2. En el suelo urbano consolidado, además de los deberes señalados en el apartado 2 del artículo 4.4 anterior, los siguientes:

a. Solicitar y obtener las licencias, las autorizaciones administrativas preceptivas, y en todo caso, la licencia municipal, con carácter previo a cualquier acto de transformación o uso del suelo natural o construido.

b. Realizar la edificación en las condiciones fijadas por este Plan General o el planeamiento que lo desarrolle, una vez el suelo tenga la condición de solar, y conservar, y en su caso rehabilitar, la edificación realizada para que mantenga las condiciones requeridas para el otorgamiento de autorización para su ocupación.

3. El cumplimiento de los deberes indicados en este artículo y en el artículo 4.4 anterior es condición del legítimo ejercicio de los correspondientes derechos.

Artículo 4.6. (e) Régimen del Suelo Urbano Consolidado. El régimen del suelo urbano consolidado es el siguiente:

a. Los terrenos están legalmente vinculados a la edificación y al destino previsto por este Plan General o por el planeamiento que lo desarrolle, así como en su caso afectados al cumplimiento de los deberes pendientes de entre los enumerados en los artículos 4.4. y 4.5. anteriores, según las determinaciones de este Plan General.

b. A los efectos de la materialización del aprovechamiento concedido por el presente Plan General o el planeamiento que lo desarrolle, podrá autorizarse la edificación aun cuando la parcela correspondiente no tenga todavía la condición de solar, siempre que se cumplan los siguientes requisitos y dicha parcela cuente con ordenación pormenorizada aprobada suficiente:

I. Asunción expresa y formal por el propietario de los compromisos de proceder a la realización simultánea de la urbanización y la edificación, así como de no ocupar ni utilizar la edificación hasta la total terminación de las obras de urbanización y el efectivo funcionamiento de los servicios urbanísticos correspondientes.

El compromiso de urbanización comprende necesariamente, además de las obras que afecten a la vía o vías a que de frente la parcela, las correspondientes a todas las demás infraestructuras, nuevas o complementarias a las existentes, necesarias para la prestación de los servicios preceptivos, hasta el punto de enlace con las redes, si fuera preciso para la correcta utilización de los servicios públicos.

El compromiso de no ocupación ni utilización comprende la consignación de tal condición, con idéntico contenido, en cuantos negocios jurídicos se celebren con terceros e impliquen el traslado a éstos de alguna facultad de uso, disfrute o disposición sobre la edificación o parte de ella.

II. Prestación de garantía en cuantía suficiente para cubrir el coste de ejecución de las obras de urbanización comprometidas.

Artículo 4.7. (e) Contenido Urbanístico Legal del Derecho de Propiedad del Suelo Urbano No Consolidado Incluido en Unidades de Ejecución.

1. En el suelo urbano no consolidado incluido en unidades de ejecución para las que la Administración actuante no opte por la ejecución pública directa del planeamiento correspondiente, los derechos previstos en el apartado 1 del artículo 4.4 incluyen:

a. Competir, en la forma determinada en la LOUA y en unión de los restantes propietarios afectados cuando ésta así lo exija, por la adjudicación de la urbanización en régimen de gestión indirecta de la actuación y con derecho de preferencia sobre cualquiera oferta equivalente formulada por no propietario.

b. Con independencia del ejercicio o no del derecho anterior, participar, en unión con los restantes propietarios afectados y en la forma y condiciones determinados en la LOUA, en el sistema urbanístico determinado para la ejecución de la urbanización, o en la gestión indirecta de la actuación en condiciones libremente acordadas con la adjudicatario de la misma.

c. Ceder los terrenos voluntariamente por su valor o, en todo caso, percibir el correspondiente justiprecio, en el caso de no participar en la ejecución de la urbanización.

2. En el suelo urbano no consolidado incluido en unidades de ejecución, además de los deberes señalados en el apartado 2 del artículo 4.4, los siguientes:

a. Promover su transformación en las condiciones y con los requerimientos exigibles, cuando el sistema de actuación sea privado.

b. Solicitar y obtener las licencias, las autorizaciones administrativas preceptivas, y en todo caso, la licencia municipal, con carácter previo a cualquier acto de transformación o uso del suelo natural o construido.

c. Realizar la edificación en las condiciones fijadas por este Plan General o el planeamiento que lo desarrolle, una vez el suelo tenga la condición de solar, y conservar, y en su caso rehabilitar, la edificación realizada para que mantenga las condiciones requeridas para el otorgamiento de autorización para su ocupación.

d. Ceder obligatoria y gratuitamente al municipio los terrenos destinados por la ordenación urbanística a dotaciones locales al servicio del sector o ámbito de actuación, así como los sistemas generales incluidos o adscritos al mismo por este Plan.

e. Ceder obligatoria y gratuitamente al Ayuntamiento los terrenos ya urbanizados, en los que se localice la parte de aprovechamiento urbanístico correspondiente a dicha Administración en concepto de participación de la comunidad en las plusvalías.

f. Proceder a la distribución equitativa de los beneficios y cargas derivados del planeamiento, con anterioridad a la ejecución material del mismo.

g. Costear, y en su caso, ejecutar la urbanización en el plazo establecido, incluyendo la parte que proceda para asegurar la conexión y la integridad de las redes generales de servicios y dotaciones.

3. El cumplimiento de los deberes indicados en este artículo y en el artículo 4.4 es condición del legítimo ejercicio de los correspondientes derechos.

Artículo 4.8. (e) Régimen del Suelo Urbano No Consolidado Incluido en Unidades de Ejecución.

1. En el suelo urbano no consolidado incluido en unidades de ejecución, que esté sujeto a la aprobación de algún instrumento de planeamiento, mientras no cuente con la ordenación pormenorizada, sólo podrán autorizarse las construcciones, obras e instalaciones correspondientes a infraestructuras y servicios públicos y las construcciones, obras e instalaciones en precario y de naturaleza provisional realizadas con materiales fácilmente desmontables y destinadas a usos temporales, que deberán cesar y desmontarse cuando así lo requiera el municipio y sin derecho a indemnización alguna. La eficacia de la licencia correspondiente a estas obras quedará sujeta a la prestación de garantía por importe mínimo de los costes de demolición y a la inscripción en el Registro de la Propiedad en los términos que procedan, del carácter precario del uso, las construcciones, obras e instalaciones, y del deber de cese y demolición sin indemnización a requerimiento del municipio.

2. El régimen del suelo urbano no consolidado incluido en unidades de ejecución, que no esté sujeto a la aprobación de algún instrumento de planeamiento o que estando sujeto este haya sido aprobado definitivamente, es el siguiente:

a. La vigencia de la ordenación detallada determina:

I. La vinculación legal de los terrenos al proceso urbanizador y edificatorio del sector o ámbito de actuación, en el marco de la correspondiente unidad de ejecución.

II. La afectación legal de los terrenos al cumplimiento en los términos previstos por el sistema de ejecución que se fije al efecto, de la distribución justa de los beneficios y cargas entre los propietarios y de los deberes enumerados en el apartado 2 del artículo 4.4. y en el apartado 2 del artículo anterior.

III. El derecho de los propietarios al aprovechamiento urbanístico resultante de la aplicación a las superficies de sus fincas originarias del noventa (90%) por ciento del aprovechamiento medio del área de reparto, bajo la condición del cumplimiento de los deberes establecidos en el apartado 2 del artículo 4.4. y en el apartado 2 del artículo anterior, así como a ejercitar los derechos determinados en el apartado 1 del artículo 4.4. y en el apartado 1 del artículo anterior.

IV. La afectación legal de los terrenos obtenidos por el municipio, en virtud de cesión obligatoria y gratuita por cualquier concepto, a los destinos previstos en este Plan General o en el planeamiento que lo desarrolle.

b. Las cesiones de terrenos a favor del municipio o Administración actuante comprenden:

I. La superficie total de los sistemas generales y demás dotaciones correspondientes a viales, aparcamientos, parques y jardines, centros docentes, equipamientos deportivos, culturales y sociales y los precisos para la instalación y el funcionamiento de los restantes servicios públicos.

II. La superficie de suelo con aprovechamiento lucrativo, ya urbanizada, precisa para materializar el diez (10%) por ciento del aprovechamiento medio del área de reparto. En los supuestos previstos en la LOUA, esta cesión podrá sustituirse mediante resolución motivada, por el abono al municipio de su valor en metálico, tasado en aplicación de las reglas legales pertinentes.

III. La superficie de suelo correspondiente a los excedentes de aprovechamiento. Dichos excesos se podrán destinar a compensar a propietarios afectados por sistemas generales y restantes dotaciones, así como a propietarios de terrenos con un aprovechamiento objetivo inferior al susceptible de apropiación en el área de reparto, y podrán sustituirse por otros aprovechamientos de igual valor urbanístico, o por su equivalente económico.

c. Podrán autorizarse actos de construcción, edificación e instalaciones en parcelas, aun antes de ultimar la urbanización, siempre que se cumplan los siguientes requisitos:

I. Firmeza en vía administrativa del instrumento de equidistribución entre los propietarios de la unidad de ejecución de los beneficios y las cargas derivados de la ordenación urbanística, cuando dicha distribución resulte necesaria.

II. Aprobación definitiva del proyecto de urbanización de la unidad de ejecución.

III. La previsibilidad, apreciada por el municipio en función del estado real de las obras de urbanización, de que al tiempo de la terminación de la edificación la parcela estará dotada con los servicios precisos para que adquiera la condición de solar. Será preceptiva la formalización del aval que garantice suficientemente las obras pendientes de ejecutar.

IV. Asunción expresa y formal por el propietario del compromiso de no ocupación ni utilización de la construcción, edificación e instalación hasta la completa terminación de las obras de urbanización y el funcionamiento efectivo de los correspondientes servicios, así como del compromiso de consignación de esta condición con idéntico contenido, en cuantos negocios jurídicos realice con terceros, que impliquen el traslado de facultades de uso, disfrute o disposición sobre la construcción, edificación e instalación o partes de las mismas.

V. No podrá concederse licencia municipal de primera ocupación hasta que no estén finalizadas las obras de urbanización.

Artículo 4.9. (e) Condición de Solar.

A los efectos de este Plan, tendrán la condición de solar las parcelas de suelo urbano que tengan señaladas por el planeamiento urbanístico alineaciones y rasantes y ordenanza de aplicación y estén dotadas de los siguientes servicios urbanos:

a. Acceso rodado o peatonal por vía urbana encintada y pavimentada, incluyendo, en su caso el acerado. En solares con más de una fachada la condición anterior afectará a todas ellas.

b. Suministro de agua potable y energía eléctrica con caudal y potencia suficiente para la edificación, construcción o instalación prevista.

c. Evacuación de aguas residuales a la red o redes públicas, todas ellas con capacidad suficiente libre para ello.

d. Suministro con capacidad suficiente de cualquier otro servicio urbanístico de implantación general en el núcleo urbano, y que sea considerado como necesario por el Ayuntamiento o la reglamentación supramunicipal de obligado cumplimiento.

Sección 2ª. Régimen Urbanístico del Suelo Urbanizable

Artículo 4.10. (e) Contenido Urbanístico Legal del Derecho de Propiedad del Suelo Urbanizable Sectorizado.

1. En el suelo urbanizable sectorizado para el que la Administración actuante no opte por la ejecución pública directa del planeamiento correspondiente, los derechos previstos en el apartado 1 del artículo 4.4 incluyen:

a. Competir, en la forma determinada en la LOUA y en unión de los restantes propietarios afectados cuando ésta así lo exija, por la adjudicación de la urbanización en régimen de gestión indirecta de la actuación y con derecho de preferencia sobre cualquiera oferta equivalente formulada por no propietario.

b. Con independencia del ejercicio o no del derecho anterior, participar, en unión con los restantes propietarios afectados y en la forma y condiciones determinados en la LOUA, en el sistema urbanístico determinado para la ejecución de la urbanización, o en la gestión indirecta de la actuación en condiciones libremente acordadas con la adjudicatario de la misma.

c. Ceder los terrenos voluntariamente por su valor o, en todo caso, percibir el correspondiente justiprecio, en el caso de no participar en la ejecución de la urbanización.

2. En el suelo urbanizable sectorizado, además de los deberes señalados en el apartado 2 del artículo 4.4, el de promover su transformación en las condiciones y con los requerimientos exigibles, cuando el sistema de ejecución sea privado.

3. El cumplimiento de los deberes indicados en este artículo y en el artículo 4.4. es condición del legítimo ejercicio de los correspondientes derechos.

Artículo 4.11. (e) Régimen del Suelo Urbanizable Sectorizado.

Mientras no cuenten con la ordenación pormenorizada, en los terrenos de suelo urbanizable sectorizado sólo podrán autorizarse las construcciones, obras e instalaciones correspondientes a infraestructuras y servicios públicos y las construcciones, obras e instalaciones en precario y de naturaleza provisional realizadas con materiales fácilmente desmontables y destinadas a usos temporales, que deberán cesar y desmontarse cuando así lo requiera el municipio y sin derecho a indemnización alguna. La eficacia de la licencia correspondiente a éstas obras quedará sujeta a la prestación de garantía por importe mínimo de los costes de demolición y a la inscripción en el Registro de la Propiedad en los términos que procedan, del carácter precario del uso, las construcciones, obras e instalaciones, y del deber de cese y demolición sin indemnización a requerimiento del municipio.

Artículo 4.12. (e) Contenido Urbanístico Legal del Derecho de Propiedad del Suelo Urbanizable No Sectorizado.

1. En el suelo urbanizable no sectorizado los derechos previstos en el apartado 1 del artículo 4.4. incluyen:

a. La realización de los actos precisos para la utilización y explotación agrícola, ganadera, forestal, cinegética o análoga a la que estén efectivamente destinados, conforme a su naturaleza y mediante el empleo de medios técnicos e instalaciones adecuados y ordinarios, que no supongan ni tengan como con-

secuencia la transformación de dicho destino, ni de las características de la explotación. Los trabajos e instalaciones que se lleven a cabo en los terrenos quedan sujetos a las limitaciones impuestas por la legislación civil y administrativa aplicables en función de la materia y, cuando consistan en instalaciones u obras, deben realizarse, además de conformidad con la ordenación urbanística aplicable.

b. El de formular al Ayuntamiento la consulta sobre la viabilidad de transformación de sus terrenos, en función de su adecuación al modelo de crecimiento urbano del municipio, a las condiciones y previsiones para su sectorización, y a su idoneidad para la producción de un desarrollo urbanístico ordenado, racional y sostenible. El plazo máximo para evacuar la consulta, que sólo tendrá alcance informativo y no vinculará a la Administración, será de tres (3) meses, pudiendo entenderse evacuada en sentido negativo por el mero transcurso de dicho plazo máximo.

c. El de la iniciativa para promover su transformación, mediante su adscripción a la categoría de suelo urbanizable sectorizado o, en su caso ordenado. El ejercicio de este derecho requiere la innovación de este Plan General mediante la aprobación del correspondiente Plan de Sectorización.

2. En el suelo urbanizable no sectorizado los deberes son los señalados en el apartado 2 del artículo 4.4.

3. El cumplimiento de los deberes es condición del legítimo ejercicio de los correspondientes derechos.

Artículo 4.13. (e) Régimen del Suelo Urbanizable No Sectorizado.

1. Mientras no cuenten con la ordenación pormenorizada, en los terrenos de suelo urbanizable no sectorizado sólo podrán autorizarse las construcciones, obras e instalaciones correspondientes a infraestructuras y servicios públicos y las construcciones, obras e instalaciones en precario y de naturaleza provisional realizadas con materiales fácilmente desmontables y destinadas a usos temporales, que deberán cesar y desmontarse cuando así lo requiera el municipio y sin derecho a indemnización alguna. La eficacia de la licencia correspondiente a éstas obras quedará sujeta a la prestación de garantía por importe mínimo de los costes de demolición y a la inscripción en el Registro de la Propiedad en los términos que procedan, del carácter precario del uso, las construcciones, obras e instalaciones, y del deber de cese y demolición sin indemnización a requerimiento del municipio.

2. Sobre esta clase de suelo podrán autorizarse actuaciones de interés público cuando concurren los supuestos de utilidad pública e interés social. En este caso se estará a lo dispuesto en los artículos 42 y 43 de la LOUA para el desarrollo de estas actuaciones en suelo no urbanizable.

Sección 3ª. Régimen Urbanístico del Suelo No Urbanizable

Artículo 4.14. (e) Contenido Urbanístico Legal del Derecho de Propiedad del Suelo No Urbanizable.

1. En el suelo no urbanizable, cualquiera que sea la categoría a la que estén adscritos, los derechos previstos en el apartado 1 del artículo 4.4. incluyen:

a. La realización de los actos precisos para la utilización y explotación agrícola, ganadera, forestal, cinegética o análoga a la que estén efectivamente destinados, conforme a su naturaleza y mediante el empleo de medios técnicos e instalaciones adecuados y ordinarios, que no supongan ni tengan como consecuencia la transformación de dicho destino, ni de las características de la explotación. Los trabajos e instalaciones que se lleven a cabo en los terrenos quedan sujetos a las limitaciones impuestas por la legislación civil y administrativa aplicables en función de la materia y, cuando consistan en instalaciones u

obras, deben realizarse, además de conformidad con la ordenación urbanística aplicable.

b. En los terrenos adscritos a las categorías de suelo no urbanizable de especial protección, las facultades anteriores tienen como límite su compatibilidad con el régimen de protección a que estén sujetos.

2. En las categorías de suelo no urbanizable de carácter natural o rural y del Hábitat Rural Diseminado, además de los señalados en el apartado 1.a. anterior, la realización de las obras, edificaciones o instalaciones y el desarrollo de usos y actividades que, no previstas en el apartado 1.a., se legitimen expresamente por los Planes de Ordenación del Territorio, por las normas correspondientes de este Plan General o por Planes Especiales, así como, en su caso, por los instrumentos previstos por la legislación ambiental.

3. En las categorías de suelo no urbanizable de especial protección, además de los señalados en el apartado 1.a, con las limitaciones del 1.b., el derecho reconocido en el apartado anterior, sólo corresponderá cuando así lo atribuya el régimen de protección a que esté sujeto por la legislación sectorial o por la ordenación del territorio que haya determinado la categoría o por la ordenación específica de los mismos en este Plan General.

4. En el suelo no urbanizable, cualquiera que sea la categoría a que estén adscritos, los deberes son los señalados en el apartado 2 del artículo 4.4.

5. El cumplimiento de los deberes es condición del legítimo ejercicio de los correspondientes derechos.

Artículo 4.15. (e) Régimen del Suelo No Urbanizable.

1. En los terrenos clasificados como suelo no urbanizable que no estén adscritos a categoría alguna de especial protección, pueden realizarse los siguientes actos:

a. Las obras e instalaciones precisas para el desarrollo de las actividades enumeradas en el artículo 4.14.1.a. anterior, que no estén prohibidas expresamente por la legislación aplicable por razón de la materia, por los Planes de Ordenación del Territorio, por este Plan General o por los Planes Especiales.

En estas categorías de suelo están prohibidas las actuaciones que comporten un riesgo previsible y significativo, directo o indirecto, de inundación, erosión o degradación del suelo. Serán nulos de pleno de derecho los actos administrativos que las autoricen, que contravengan lo dispuesto en la legislación aplicable por razón de la materia o las determinaciones de este Plan General o de los Planes Especiales.

b. Las segregaciones, edificaciones, construcciones, obras o instalaciones que, estando expresamente permitidas por este Plan General o los Planes Especiales, sean consecuencia de:

I. El normal funcionamiento y desarrollo de las explotaciones agrícolas.

II. La necesidad justificada de vivienda unifamiliar aislada, cuando esté vinculada a un destino relacionado con fines agrícolas, forestales o ganaderos.

III. La conservación, rehabilitación o reforma de edificaciones, construcciones o instalaciones existentes.

IV. Las características propias de los ámbitos de Hábitat Rural Diseminado.

V. La ejecución y el mantenimiento de las infraestructuras y los servicios, dotaciones y equipamientos públicos.

Estos actos están sujetos a licencia municipal, previa aprobación, cuando se trate de actos que tengan por objeto viviendas unifamiliares aisladas, del correspondiente Proyecto de Actuación por el procedimiento prescrito en los artículos 42 y 43 de LOUA para las Actuaciones de Interés Público en terrenos que tengan el régimen del suelo no urbanizable.

Se exceptúan de la regulación anterior, en los términos que resulten del desarrollo reglamentario de la LOUA, aquellas segregaciones de naturaleza rústica cuya finalidad no sea la implantación de usos urbanísticos, y que el municipio declare innecesaria la licencia de parcelación.

c. Las Actuaciones de Interés Público previa aprobación del correspondiente Plan Especial o Proyecto de Actuación.

2. En el suelo no urbanizable de especial protección sólo podrá llevarse a cabo segregaciones, obras y construcciones o edificaciones e instalaciones previstas y permitidas en las correspondientes normas de este Plan General o por los Planes Especiales, que sean compatibles con el régimen de protección a que esté sometido, estando sujetas a su aprobación y en su caso licencia, de acuerdo con lo regulado en el apartado anterior.

3. En el suelo no urbanizable en el que deban implantarse o por el que deban discurrir infraestructuras y servicios, dotaciones o equipamientos públicos sólo podrán llevarse a cabo las construcciones, obras e instalaciones correspondientes a infraestructuras y servicios públicos y las construcciones, obras e instalaciones en precario y de naturaleza provisional realizadas con materiales fácilmente desmontables y destinadas a usos temporales, que deberán cesar y desmontarse cuando así lo requiera el municipio y sin derecho a indemnización alguna. La eficacia de la licencia correspondiente a éstas obras quedará sujeta a la prestación de garantía por importe mínimo de los costes de demolición y a la inscripción en el Registro de la Propiedad en los términos que procedan, del carácter precario del uso, las construcciones, obras e instalaciones, y del deber de cese y demolición sin indemnización a requerimiento del municipio.

4. Cuando la ordenación urbanística contenida en el presente Plan General o en los Planes Especiales posibilite llevar a cabo en el suelo no urbanizable actos de edificación, construcción, obras o instalaciones no vinculadas a la explotación agrícola, pecuaria, forestal o análoga, el propietario podrá materializar éstos en las condiciones determinadas por dicha ordenación y por la aprobación del pertinente Plan Especial o Proyecto de Actuación y, en su caso, licencia. Estos actos tendrán una duración limitada, aunque renovable, no inferior en ningún caso al tiempo que sea indispensable para la amortización de la inversión que requiera su materialización. El propietario deberá asegurar la prestación de garantía por cuantía del diez (10%) por ciento de dicho importe para cubrir los gastos que puedan derivarse de incumplimientos e infracciones, así como los resultantes, en su caso, de las labores de restitución de los terrenos.

5. Con la finalidad de que se produzca la necesaria compensación por el uso y aprovechamiento de carácter excepcional del suelo no urbanizable que conllevarían las actuaciones permitidas en el apartado anterior, se aplicará la prestación compensatoria establecida por el apartado 5 del artículo 52 de la LOUA, que se destinará al Patrimonio Municipal del Suelo.

Esta prestación compensatoria gravará los actos de edificación, construcción, obras o instalaciones no vinculados a la explotación agrícola, pecuaria, forestal o análoga, en suelos que tengan el régimen del no urbanizable.

Estarán obligados al pago de esta prestación las personas físicas o jurídicas que promuevan los actos enumerados en el párrafo anterior. Se devengará con ocasión del otorgamiento de la licencia con una cuantía de hasta el diez (10 %) por ciento del importe total de la inversión a realizar para su implantación efectiva, excluida la correspondiente a la maquinaria y equipos.

Los actos realizados por las Administraciones públicas en ejercicio de sus respectivas competencias están exentos de la prestación compensatoria en suelo no urbanizable.

CAPÍTULO III. ALTERACIONES EN LA ADSCRIPCIÓN DEL RÉGIMEN URBANÍSTICO DE LAS DISTINTAS CLASES DE SUELO Y DEL CONTENIDO URBANÍSTICO LEGAL DEL DERECHO DE PROPIEDAD EN ATENCIÓN AL DESARROLLO Y EJECUCIÓN DEL PRESENTE PLAN

Artículo 4.16. (e) De Carácter General.

1. De acuerdo con lo previsto en la LOUA, la entrada en vigor del planeamiento de desarrollo necesario según lo establecido en dicha Ley y en el presente Plan, así como la ejecución del mismo, conllevan en algunos supuestos el cambio del contenido legal del derecho de propiedad y de adscripción de los terrenos al Régimen Urbanístico del Suelo.

2. En los artículos siguientes se pormenorizan los supuestos en que se producen tales cambios.

Artículo 4.17. (e) Cambios Derivados de la Entrada en Vigor de Planes de Ordenación del Territorio que Conlleven la Delimitación de Nuevos Suelos No Urbanizables Protegidos.

La entrada en vigor de Planes de Ordenación del Territorio cuyas determinaciones establezcan la protección de suelos no urbanizables no incluidos en el Plan General como zonas especialmente protegidas, conllevará sin mayores trámites el cambio del régimen urbanístico y del contenido legal del derecho de propiedad de los terrenos afectados por dichas determinaciones a los correspondientes al suelo no urbanizable de especial protección.

Artículo 4.18. (e) Cambios Derivados de la Entrada en Vigor de Planes Especiales de Ordenación o Protección en el Suelo No Urbanizable.

1. La entrada en vigor de Planes Especiales de los previstos en los apartados 1.a), 1.e) y 1.f) del artículo 14 de la LOUA, cuyas determinaciones establezcan la protección de suelos no urbanizables no protegidos por este Plan General, conllevará sin mayores trámites el cambio del régimen urbanístico y del contenido legal del derecho de propiedad de los terrenos afectados por dichas determinaciones correspondientes al suelo no urbanizable no adscrito a categoría de protección alguna a los correspondientes al suelo no urbanizable de especial protección.

2. La entrada en vigor de Planes Especiales de los indicados en el apartado anterior, cuyas determinaciones establezcan el cese de la protección de suelos no urbanizables especialmente protegidos por este Plan General, conllevará sin mayores trámites el cambio del régimen urbanístico y del contenido legal del derecho de propiedad de los terrenos afectados por dichas determinaciones correspondientes al suelo no urbanizable especialmente protegido a los correspondientes al suelo no urbanizable no adscrito a categoría de protección alguna.

Artículo 4.19. (e) Cambios Derivados de la Entrada en Vigor de Planes de Sectorización.

1. La entrada en vigor de un Plan de Sectorización sin ordenación pormenorizada de los previstos en el artículo 12 de la LOUA conllevará sin mayores trámites el cambio del régimen urbanístico y del contenido legal del derecho de propiedad de los terrenos comprendidos en su ámbito de los correspondientes al suelo urbanizable no sectorizado a los correspondientes al suelo urbanizable sectorizado.

2. La entrada en vigor de un Plan de Sectorización con ordenación pormenorizada de los previstos en el artículo 12 de la LOUA conllevará sin mayores trámites el cambio del régimen urbanístico y del contenido legal del derecho de propiedad de los terrenos comprendidos en su ámbito de los correspondientes al suelo urbanizable no sectorizado a los correspondientes al suelo urbanizable ordenado.

Artículo 4.20. (e) Cambios Derivados de la Entrada en Vigor de Planes Parciales.

La entrada en vigor de un Plan Parcial de Ordenación de los contemplados en el artículo 13 de LOUA conllevará sin mayores trámites el cambio del régimen urbanístico y del contenido legal del derecho de propiedad de los terrenos comprendidos en su ámbito de los correspondientes al suelo urbanizable sectorizado a los correspondientes al suelo urbanizable ordenado.

Artículo 4.21. (e) Cambios Derivados de la Ejecución del Planeamiento.

La entrada en vigor del planeamiento necesario en cada caso y el cumplimiento de los deberes de cesión, equidistribución y urbanización, a que hubiera lugar, así como de cualquier otro deber que hubiera sido establecido por este Plan General o el planeamiento que lo desarrolle o compromiso que hubiera sido acordado entre el municipio y los promotores de la actuación conllevará el cambio del régimen urbanístico y del contenido legal del derecho de propiedad de los terrenos comprendidos en la unidad de ejecución de que se trate a los correspondientes al suelo urbano consolidado.

TÍTULO V. INTERVENCIÓN EN EL MERCADO DEL SUELO Y LA EDIFICACIÓN

CAPÍTULO I. DISPOSICIONES GENERALES

Artículo 5.1. (e) Criterios Generales.

1. De acuerdo con los apartados 1.e) y 2.e) del artículo 3 y el apartado C) del artículo 9 de la LOUA, el presente Plan General tiene como objeto, entre otros, la formalización de una política de intervención en el mercado del suelo y de la edificación, que garantice la disponibilidad de suelo para usos urbanísticos, evitando la especulación del suelo y especialmente facilitando el acceso de la población a una vivienda digna mediante el fomento de la promoción de viviendas de carácter social.

2. El presente Plan General entiende que por las propias características de variabilidad en el tiempo de las condiciones del mercado del suelo y la edificación, la definición de una política de intervención sobre el mismo no puede tener un carácter cerrado y finalista, sino programático e instrumental, que permita su adaptación a las distintas demandas y circunstancias que se produzcan durante su vigencia.

3. En atención a lo anterior, este Plan establece los objetivos generales prioritarios de la intervención municipal en el mercado del suelo y la edificación, así como los instrumentos urbanísticos locales para su consecución.

Artículo 5.2. (e) Objetivos Generales de la Intervención Municipal en el Mercado del Suelo y la Edificación.

1. El presente Plan General establece los siguientes objetivos generales para la intervención municipal en el mercado del suelo:

a. Garantizar la existencia de suelo clasificado y ordenado suficiente para el crecimiento urbano a corto y medio plazo.

b. Garantizar la existencia de suelo urbanizable clasificado y articulado urbanísticamente para el crecimiento urbano a largo plazo.

c. Garantizar la existencia de suelo urbanizado para la localización de nuevas actividades productivas a precios ajustados a la capacidad económica de dichas actividades.

d. Posibilitar la implantación en el municipio de actividades productivas singulares no previsibles desde este Plan General.

e. Garantizar la existencia de suelo residencial en el mercado, adecuado a los distintos tipos de promoción.

f. Facilitar la obtención de suelo residencial de propiedad pública para satisfacer las necesidades de los usuarios excluidos del mercado.

g. Garantizar la existencia de suelo clasificado para la satisfacción de la demanda de ocio y segunda residencia.

h. Impedir la retención de los solares y del suelo urbanizado.

2. El presente Plan General establece los siguientes objetivos generales para la intervención municipal en el mercado de la edificación:

a. Facilitar el acceso de promotores públicos, cooperativas y promotores privados al suelo urbanizado para la construcción de viviendas de protección oficial.

b. Facilitar a promotores públicos el suelo necesario para la construcción de viviendas de promoción pública.

c. Garantizar la existencia de suelo urbanizado para la construcción de viviendas de protección local u otros tipos de promoción a precio tasado.

d. Impedir las transacciones especulativas con viviendas o edificaciones que hayan sido objeto de algún tipo de protección pública.

e. Potenciar la rehabilitación y uso del patrimonio edificado.

Artículo 5.3. (e) Instrumentos de Intervención en el Mercado del Suelo y la Edificación.

Para la consecución de los objetivos anteriores, este Plan General y la actividad urbanística municipal, de conformidad con lo establecido en la LOUA, utilizarán los siguientes instrumentos, con el desarrollo que de los mismos se hace en los capítulos siguientes:

a. El Patrimonio Municipal de Suelo y los instrumentos para su gestión, ampliación, mantenimiento y control.

b. La calificación de viviendas sujetas a algún régimen de protección pública.

c. El Registro Municipal de Solares y Edificaciones Ruinosas.

CAPÍTULO II. EL PATRIMONIO MUNICIPAL DE SUELO Y LOS INSTRUMENTOS PARA SU GESTIÓN, AMPLIACIÓN, CONSERVACIÓN Y CONTROL

Sección 1ª. El Patrimonio Municipal de Suelo

Artículo 5.4. (e) Constitución del Patrimonio Municipal de Suelo.

1. El Ayuntamiento procederá a la constitución de su Patrimonio Municipal de Suelo, con las siguientes finalidades:

a. Crear reservas de suelo para actuaciones públicas.

b. Facilitar la ejecución del presente Plan General y del planeamiento que lo desarrolle.

c. Incidir en la formación de precios del suelo y la edificación para los distintos usos, mediante la intervención pública en el mercado.

d. Facilitar la consecución de los objetivos establecidos en el artículo anterior para la intervención municipal en el mercado del suelo y especialmente una oferta suficiente con destino a la construcción de viviendas sometidas a algún régimen de protección.

2. Los bienes y recursos que, conforme a lo dispuesto en el artículo 72 de la LOUA, deban integrar el Patrimonio Municipal de Suelo estarán sometidos al régimen que para ellos dispone el Título III de la citada Ley, se haya procedido o no a la constitución formal del mismo.

Artículo 5.5. (e) Naturaleza.

De conformidad con el artículo 70 de la LOUA, el Patrimonio Municipal de Suelo integra un patrimonio separado a todos los efectos del restante patrimonio del Ayuntamiento.

Artículo 5.6. (e) Registro del Patrimonio Municipal de Suelo.

El Ayuntamiento llevará un registro del Patrimonio Municipal de Suelo, que tendrá carácter público, con el contenido que en cada momento establezca la reglamentación vigente y, al menos el siguiente: los bienes que lo integran y los depósitos en metálico, las enajenaciones o cesiones de bienes y el destino final de éstos.

Artículo 5.7. (e) Gestión del Patrimonio Municipal de Suelo.

1. La gestión del Patrimonio Municipal de Suelo comprende todas las facultades precisas para asegurar el cumplimiento de los fines previstos en la LOUA y en este Plan General, siendo aplicable a los bienes que lo integran el mismo régimen de los bienes patrimoniales municipales, para todo lo no previsto expresamente sobre dicho régimen en la LOUA.

2. Para la gestión del Patrimonio Municipal de Suelo el Ayuntamiento podrá hacer uso de todas las formas previstas en la LOUA y en el presente Plan para la ejecución del planeamiento.

3. La gestión del Patrimonio Municipal de Suelo podrá realizarse directamente por el Ayuntamiento o encomendarse a organismos o entidades pertenecientes al mismo, cuyo capital sea exclusivamente municipal.

4. De conformidad con el artículo 71 de la LOUA el Ayuntamiento o el organismo o entidad gestora del Patrimonio Municipal de Suelo en los términos previstos en el apartado anterior, podrán recurrir al crédito, incluso con garantía hipotecaria, para su constitución, ampliación y, en general, gestión del mismo.

5. Los ingresos procedentes de la enajenación o explotación del Patrimonio Municipal de Suelo deberán aplicarse a la conservación y ampliación del mismo.

6. El Patrimonio Municipal de Suelo y el resto de Patrimonios Públicos de Suelo que pudieran poseer terrenos en el ámbito municipal, establecerán cauces adecuados de colaboración para la mejor consecución de los objetivos señalados en el artículo 5.2 anterior.

Artículo 5.8. (e) Bienes y Recursos Integrantes del Patrimonio Municipal de Suelo.

Integrarán el Patrimonio Municipal de Suelo:

a. Los bienes patrimoniales incorporados por decisión del municipio. Dicha incorporación podrá ser limitada temporalmente o sujeta a condiciones concretas.

b. Los terrenos y construcciones obtenidos en virtud de las cesiones que correspondan a la participación del municipio en el aprovechamiento urbanístico, sean éstas por ministerio de la ley o en virtud de convenio urbanístico.

c. Los adquiridos con los ingresos derivados de la sustitución de tales cesiones por pagos en metálico.

d. Los ingresos obtenidos en virtud de la prestación compensatoria en suelo no urbanizable, de las multas impuestas como consecuencia de las infracciones urbanísticas o cualesquiera otros expresamente previstos en la LOUA.

e. Los terrenos y las construcciones adquiridos por el Ayuntamiento en virtud de cualquier título con el fin de su incorporación al Patrimonio Municipal de Suelo y, en todo caso, los que lo sean como consecuencia del ejercicio de los derechos de tanteo y retracto previstos en la LOUA y que se regulan más adelante.

Artículo 5.9. (e) Destino de los Bienes Integrantes del Patrimonio Municipal de Suelo.

1. Los terrenos y construcciones que integren el Patrimonio Municipal de Suelo deberán ser destinados, de acuerdo con su calificación urbanística:

a. El suelo residencial a la construcción de viviendas sujetas a algún régimen de protección pública. Excepcionalmente, y previa declaración motivada del Ayuntamiento, este podrá enajenar dichos bienes para la construcción de otros tipos de vivienda siempre que su destino se encuentre justificado por las determinaciones urbanísticas y redunde en una mejor gestión del Patrimonio Municipal de Suelo. Sin perjuicio de lo anterior, se considera que existe justificación para la enajenación no vinculada a viviendas sujetas a algún régimen de protección pública en los siguientes casos:

I. Cuando la ubicación del suelo haga previsible su destino para segunda residencia o residencia turística.

II. Cuando el planeamiento prevea sobre las parcelas de referencia otros usos no residenciales en una proporción de edificabilidad superior al 25% de la destinada al uso residencial.

III. Cuando, según las determinaciones del planeamiento, la media de superficie construida por vivienda supere en un 20% la superficie máxima para las viviendas sometidas a algún régimen de protección.

IV. Cuando los suelos se ubiquen en una zona que, por la mayoritaria existencia de viviendas protegidas en la misma, haga recomendable la promoción de otro tipo de viviendas.

La anterior relación tiene carácter enunciativo y no limitativo, por lo que el Ayuntamiento podrá apreciar otras justificaciones distintas.

b. A usos declarados de interés público, bien por disposición normativa previa o por el presente Plan o el planeamiento que lo desarrolle, bien por decisión del Ayuntamiento.

c. A cualesquiera de los usos admitidos por este Plan o el planeamiento que lo desarrolle, cuando así sea conveniente para la ejecución de éste, tal destino redunde en una mejor gestión del Patrimonio Municipal de Suelo y así se declare motivadamente por el Ayuntamiento por su interés público y social.

2. Los ingresos, así como los recursos derivados de la propia gestión de los patrimonios públicos de suelo, se destinarán a:

a. Con carácter preferente, la adquisición de suelo destinado a viviendas sujetas a algún régimen de protección pública.

b. La conservación, mejora, ampliación, urbanización y, en general, gestión urbanística de los propios bienes del Patrimonio Municipal de Suelo.

c. La promoción de viviendas sujetas a algún régimen de protección pública.

d. La ejecución de actuaciones públicas o el fomento de actuaciones privadas, previstas en este Plan o en el planeamiento que lo desarrolle, para la mejora, conservación y rehabilitación de zonas degradadas o de edificaciones en la ciudad consolidada.

Artículo 5.10. (e) Disposición Sobre los Bienes del Patrimonio Municipal de Suelo.

Los bienes del Patrimonio Municipal de Suelo podrán ser:

a. Enajenados mediante cualquiera de los procedimientos previstos en la legislación de régimen local, salvo el de adjudicación directa, y preceptivamente mediante concurso cuando se destinen a viviendas sujetas a algún régimen de protección

pública y a los usos previstos en el apartado 1.b) del artículo anterior. Los pliegos de condiciones contendrán al menos los plazos para la realización de la edificación y urbanización, en su caso, así como los precios máximos de venta o arrendamiento de las edificaciones resultantes. El precio a satisfacer por el adjudicatario no podrá ser inferior al valor urbanístico del aprovechamiento que tenga atribuido el terreno, debiendo asegurar el objeto del concurso.

b. Cedidos gratuitamente o por precio que puede ser inferior al de su valor urbanístico cuando se destinen a viviendas sujetas a algún régimen de protección pública y a los usos previstos en el apartado 1.b) del artículo anterior, directamente o mediante convenio establecido a tal fin, a cualquier otra Administración pública territorial y a entidades o sociedades de capital íntegramente público.

c. Cedidos gratuitamente o por precio que puede ser inferior al de su valor urbanístico, para el fomento de viviendas sometidas a algún régimen de protección pública, a entidades sin ánimo de lucro, bien cooperativas o de carácter benéfico o social, mediante concurso.

d. Enajenados mediante adjudicación directa dentro del año siguiente a la resolución de los procedimientos a que se refiere la letra a) anterior o de la celebración de los concursos previstos en la letra c), cuando unos y otros hayan quedado desiertos, con sujeción en todo caso a los pliegos de condiciones o bases por los que éstos se hayan regido.

Sección 2ª. Instrumentos Para la Ampliación, Conservación y Control del Patrimonio Municipal de Suelo

Artículo 5.11. (e) Reservas Municipales de Terrenos.

1. Las reservas municipales de terrenos tienen por finalidad la adquisición de suelo por el Ayuntamiento para la constitución o ampliación del Patrimonio Municipal de Suelo.

2. En ejecución del presente Plan General el Ayuntamiento podrá delimitar reservas de terrenos que afecten a sistemas generales o a cualquier clase de suelo urbanizable.

3. Sin perjuicio de lo anterior, el Ayuntamiento podrá también delimitar reservas de terrenos en suelo no urbanizable con las siguientes finalidades:

a. Facilitar la ejecución de futuras revisiones del planeamiento.

b. Proteger o preservar las características del suelo no urbanizable.

c. Preservar suelos que puedan tener un carácter estratégico en la ordenación territorial o urbanística.

4. La delimitación de las reservas de terrenos indicadas en los dos apartados anteriores se formularán por el procedimiento para la delimitación de las unidades de ejecución.

5. La delimitación de las reservas de terrenos con las finalidades previstas en los apartados anteriores comportará:

a. La declaración de la utilidad pública y la necesidad de ocupación a efectos de expropiación forzosa en las condiciones establecidas en el artículo 73.2.a) de la LOUA.

b. La sujeción de todas las transmisiones que se efectúen en las reservas a los derechos de tanteo y retracto previstos en el artículo 78 y siguientes concordantes de la LOUA en favor del municipio.

6. Mediante convenio de colaboración el municipio y la administración de la Junta de Andalucía podrán acordar la gestión concertada de las reservas de suelo, pudiendo en los términos del convenio adquirir ambas administraciones en las reservas delimitadas.

Artículo 5.12. (e) Incorporación al Proceso Urbanizador de los Terrenos Objeto de Reserva Para el Patrimonio Municipal de Suelo.

1. La incorporación al proceso urbanizador de las reservas de terrenos requerirán la aprobación de los correspondientes instrumentos de planeamiento urbanístico regulados en esta Ley. Para la incorporación de las reservas en suelo no urbanizable se precisará la innovación del presente Plan.

2. La aprobación de cualquier instrumento de planeamiento con ordenación pormenorizada en cuyo ámbito queden incluidos terrenos comprendidos en una reserva delimitada, determinará, sin necesidad de trámite o decisión algunos el cese del régimen derivado de dicha reserva, quedando legalmente afectados a la ejecución del planeamiento.

Artículo 5.13. (e) Derecho de Superficie.

1. El Ayuntamiento podrá constituir derechos de superficie sobre los bienes integrantes del Patrimonio Municipal de Suelo con destino a cualquiera de los usos permitidos por la ordenación del presente Plan o del planeamiento que lo desarrolle así como sobre los bienes de su propiedad en las condiciones establecidas por la legislación vigente.

2. Los derechos de superficie se registrarán por lo dispuesto en el artículo 77 de la LOUA y 287, 288 y 289 del Real Decreto Legislativo 1/1992.

Artículo 5.14. (e) Delimitación de Áreas de Tanteo y Retracto.

1. A efectos de garantizar el cumplimiento de la programación del presente Plan o del planeamiento que lo desarrolle, incrementar el Patrimonio Municipal de Suelo, intervenir en el mercado inmobiliario y, en general, facilitar el cumplimiento de los objetivos del planeamiento, el municipio podrá delimitar en cualquier clase de suelo áreas en las que las transmisiones onerosas de terrenos y edificaciones, en su caso, quedarán sujetas al ejercicio de los derechos de tanteo y retracto por la administración municipal.

2. Al delimitarse las áreas de tanteo y retracto deberá establecerse si las transmisiones sujetas al ejercicio de tales derechos son sólo los terrenos sin edificar, tengan o no la condición de solares, o se incluyen también las de los terrenos con edificación en construcción, ruinosas o disconforme con la ordenación aplicable.

3. Si el ámbito delimitado hubiese sido declarado o se declarase, en todo o en parte, como área de rehabilitación o de gestión integrada, en el correspondiente acuerdo podrá establecerse que el ejercicio de los derechos de tanteo y retracto abarque incluso a las fincas edificadas conforme a la ordenación aplicable, tanto en el supuesto de que la transmisión se proyecte en conjunto como fraccionadamente en régimen o no de división horizontal.

4. También podrán delimitarse áreas para el ejercicio de los derechos de tanteo y retracto en suelo no urbanizable con el objeto de regular o controlar procesos de parcelación en dicho suelo.

5. Igualmente, para garantizar el cumplimiento efectivo de los límites sobre precios máximos de venta de las viviendas sujetas a algún régimen de protección pública que impongan dicha limitación, se podrán delimitar áreas en las que queden sujetas al ejercicio de los derechos de tanteo y retracto tanto las primeras como las ulteriores transmisiones onerosas de aquéllas.

6. El plazo máximo de sujeción de las transmisiones al ejercicio de los derechos de tanteo y retracto será de diez años, salvo que al delimitarse el área se hubiese fijado otro menor.

Artículo 5.15. (e) Procedimiento Para la Delimitación de las Áreas de Tanteo y Retracto.

1. La delimitación de las áreas a que se refiere el artículo anterior podrá efectuarse por el planeamiento que desarrolle

el presente Plan General o mediante el procedimiento de delimitación de unidades de ejecución.

2. En la documentación específica relativa a la delimitación deberá figurar una memoria justificativa de la necesidad de someter las transmisiones a los derechos de tanteo y retracto, los objetivos a conseguir, la justificación del ámbito delimitado y una relación de bienes y derechos afectados, siendo preceptiva la notificación a los propietarios previamente al trámite de información pública.

3. En el sistema de expropiación, la delimitación de la unidad de ejecución supondrá la delimitación del área para el ejercicio de los derechos de tanteo y retracto, siempre que aquella contenga la relación de propietarios y la descripción de bienes y derechos afectados.

Artículo 5.16. (e) Otras Condiciones Regulatoras de los Derechos de Tanteo y Retracto.

El ejercicio de los derechos de tanteo y retracto se realizará conforme a lo establecido en los artículos del 80 al 84 de la LOUA.

CAPÍTULO III. LA CALIFICACIÓN DE VIVIENDAS SUJETAS A ALGÚN RÉGIMEN DE PROTECCIÓN PÚBLICA

Sección 1ª. Disposiciones Generales

Artículo 5.17. (e) Criterios Generales.

1. En cumplimiento del apartado 1.A.b) del artículo 10 de la LOUA y de los objetivos generales fijados en el artículo 5.2. anterior sobre intervención municipal en el mercado del suelo y la edificación, el presente Plan establece, directamente o a través del planeamiento que lo desarrolle, la previsión del suelo para la construcción de viviendas sujetas a algún régimen de protección pública.

2. Las disposiciones relativas a la previsión del suelo para la construcción de viviendas sujetas a algún régimen de protección pública en el presente Plan, tiene por finalidad última garantizar la puesta en el mercado de una cantidad suficiente de viviendas económicamente accesibles, para satisfacer las demandas de los ciudadanos en las condiciones establecidas en las respectivas reglamentaciones, y distribuidas espacialmente para evitar la fragmentación y la exclusión social.

3. Las disposiciones relativas a los coeficientes de uso y tipología ligados a las viviendas sometidas a algún régimen de protección pública y resto de disposiciones concordantes, tienen como finalidad garantizar la equidistribución en los distintos ámbitos espaciales de las cargas derivadas de su calificación por este Plan General o por el planeamiento que lo desarrolle.

Artículo 5.18. (e) Tipos y Clases de Viviendas Sujetas a Algún Régimen de Protección Pública.

1. El presente Plan distingue dos tipos básicos de viviendas sujetas a algún régimen de protección:

- a. Las Viviendas de Protección Oficial.
- b. Las Viviendas de Protección Local.

2. Se considerarán como Viviendas de Protección Oficial aquellas que así sean calificadas por la Administración Autónoma, en virtud de disposiciones autonómicas o estatales, y que comporten: la limitación de la superficie útil por vivienda; la limitación en el precio de venta o renta; la obligación de uso permanente de la vivienda; y la limitación de los ingresos de los potenciales adquirentes. A los efectos de este Plan, y el planeamiento que lo desarrolle, y según las disposiciones vigentes estas viviendas podrán ser de tres clases:

- I. Viviendas de Protección Oficial de régimen general.
- II. Viviendas de Protección Oficial de régimen especial.
- III. Viviendas de Protección Oficial de promoción pública.

3. Se considerarán como Viviendas de Protección Local las que el Ayuntamiento califique como tales, en virtud de las disposiciones del presente Plan o de sus propias Ordenanzas Municipales y que igualmente comporten: la limitación en el precio de venta o renta; la obligación de uso permanente de la vivienda; y la limitación de los ingresos de los potenciales adquirentes. A los efectos de este Plan, el planeamiento que lo desarrolle y la regulación de las Ordenanzas Municipales, estas viviendas podrán ser de dos clases:

I. Viviendas de Protección Local de régimen general, cuando su precio de venta sea el mismo o inferior al de las Viviendas de Protección Oficial de régimen general.

II. Viviendas de Protección Local de precio tasado, el resto.

Artículo 5.19. (e) Compatibilidades Entre los Distintos Tipos y Clases de Viviendas Sujetas a Algún Régimen de Protección Pública.

Salvo determinación específica del presente Plan General, o el planeamiento que lo desarrolle, para un sector o área determinado, se considerarán permitidas las siguientes compatibilidades:

a. Las Viviendas de Protección Local podrán ser sustituidas total o parcialmente y en cualquier momento por Viviendas de Protección Oficial.

b. Las Viviendas de Protección Oficial podrán ser sustituidas total o parcialmente y en cualquier momento, previa autorización municipal, por Viviendas de Protección Local de régimen general, cuando no sea posible en los plazos previstos su calificación provisional, con base en el agotamiento de los cupos o de las posibilidades de financiación. La autorización municipal antes indicada, se entenderá concedida con la calificación de las viviendas como de protección local de régimen general.

Sección 2ª. La Calificación para Viviendas Sometidas a Algún Régimen de Protección Pública en este Plan General

Artículo 5.20. (e) Determinaciones de este Plan General en Relación a la Precalificación para Viviendas Sujetas a Algún Régimen de Protección Pública.

1. El presente Plan General de Ordenación Urbanística determina para el suelo urbano no consolidado sin ordenación pormenorizada y el suelo urbanizable sectorizado el porcentaje o número absoluto de las viviendas, y en su caso de la edificabilidad que los instrumentos de planeamiento de ordenación pormenorizada que se formulen en su desarrollo, deberán calificar para la construcción de viviendas sujetas a algún régimen de protección pública en sus respectivos ámbitos.

2. Según los objetivos perseguidos en cada caso, el presente Plan determina la adscripción de las viviendas o de la edificabilidad protegida al tipo de protección específica, oficial o local, o por el contrario remite dicha adscripción a su desarrollo, estableciendo únicamente el carácter protegido de las mismas.

3. En el supuesto de que este Plan no determine la adscripción a un tipo de protección específica, el porcentaje de las viviendas o de la edificabilidad protegida de un determinado sector o área que pueda acogerse a la protección local lo determinará el Ayuntamiento previamente a la aprobación definitiva del planeamiento de desarrollo. En todo caso, el porcentaje destinado a Viviendas de Protección Local de precio tasado no podrá exceder del cincuenta (50%) por ciento del total precalificado como protegido genéricamente.

4. La adscripción por el presente Plan, o el planeamiento que lo desarrolle, de las viviendas o de la edificabilidad protegidas al tipo de Viviendas de Protección Local se considerará

máxima, sin perjuicio de la compatibilidades establecidas en el artículo anterior.

Sección 3ª. La Calificación de Viviendas Sujetas a Algún Régimen de Protección Pública en los Planes de Sectorización y el Planeamiento de Desarrollo

Artículo 5.21. (e) La Calificación de Viviendas Sometidas a Algún Régimen de Protección Pública en los Planes de Sectorización.

1. Los Planes de Sectorización que califiquen global o pormenorizadamente suelo residencial con destino preferente a primera vivienda, deberán contener determinaciones que garanticen suelo suficiente para viviendas sometidas a algún régimen de protección pública, en función de las condiciones del mercado del suelo y la edificación en el momento de su formulación.

2. En el supuesto de que el municipio fuera considerado como de relevancia territorial a los efectos de artículo 10.1. de la LOUA, los Planes de Sectorización aplicarán las determinaciones previstas en el apartado B)a) del citado artículo.

3. La calificación de viviendas sometidas a algún régimen de protección pública en los Planes de Sectorización se regulará por lo establecido en el artículo anterior, en función del nivel de ordenación que establezcan.

Artículo 5.22. (e) La Calificación de Viviendas Sujetas a Algún Régimen de Protección Pública en el Planeamiento de Desarrollo.

1. Los Planes Parciales o Especiales que desarrollen el presente Plan General y los Planes Parciales que desarrollen Planes de Sectorización, entre cuyas determinaciones se encuentre la calificación de suelo con destino a viviendas sujetas a algún régimen de protección pública, deberán establecer la calificación pormenorizada del mismo, señalando las parcelas que queden afectadas, así como el tipo y clase de protección a que quedan vinculadas.

2. La calificación de viviendas sometidas a algún régimen de protección pública en los Planes Parciales o Especiales, en desarrollo de determinaciones contenidas en el planeamiento jerárquicamente superior, se regulará por lo establecido en el artículo 5.20 anterior.

3. Con independencia de las determinaciones que este Plan General o los Planes de Sectorización pudieran contener sobre la calificación de suelo para viviendas sujetas a algún régimen de protección pública, el planeamiento de desarrollo podrá establecer dicha calificación de forma complementaria o como nueva determinación.

Sección 4ª. De la Aplicación de los Coeficientes de Uso y Tipología Para las Viviendas Sujetas a Algún Régimen de Protección Pública en el Cálculo del Aprovechamiento

Artículo 5.23. (e) Criterios Generales.

1. La determinación y aplicación de los coeficientes de uso y tipología para la calificación de suelo con destino a la construcción de viviendas sujetas a algún régimen de protección pública en este Plan General y el planeamiento que lo desarrolle tiene por objeto la equidistribución entre los distintos ámbitos espaciales de reparto y propietarios afectados en cada uno de las cargas que de dicha calificación pudieran derivarse.

2. La calificación de suelo con destino a la construcción de viviendas sometidas a algún régimen de protección pública dará lugar a la aplicación de coeficientes de uso y tipología específicos, en los términos y con la repercusión espacial prevista en este Título.

3. Los coeficientes de uso y tipología aplicables no podrán contradecir los establecidos en el planeamiento jerárqui-

camente superior, aun cuando si podrán adecuarlos en función de:

a. Las características concretas de las tipologías utilizadas.

b. La ubicación espacial de las tipologías y de los tipos y clases de protección.

c. La evolución global que desde la entrada en vigor del planeamiento jerárquicamente superior hayan tenido los precios de la edificación, de la urbanización, del suelo y de la construcción.

4. A los efectos del apartado anterior se considerarán los Planes de Sectorización de igual jerarquía que el presente Plan General, por lo que podrán adoptar los coeficientes de uso y tipología previstos en el Plan aplicables a los distintos tipos y clases de viviendas protegidas o modificarlos en función de las circunstancias del mercado del suelo y la vivienda en el momento de su formulación siempre que se garantice su coherencia en relación a los establecidos en el Plan para áreas de suelo urbanizable con usos y tipologías similares.

Artículo 5.24. (e) De la Aplicación de los Coeficientes de Uso y Tipología Para las Viviendas Sujetas a Algún Régimen de Protección Pública en Este Plan General.

1. El presente Plan General considera para el cálculo del Aprovechamiento Medio de las distintas áreas de reparto del suelo urbano no consolidado y del suelo urbanizable sectorizado, coeficientes de uso y tipología para las viviendas previstas por el mismo sujetas a algún régimen de protección pública: Viviendas de Protección Oficial en cualquiera de sus clases, Viviendas de Protección Local de régimen general y Viviendas de Protección Local de precio tasado.

2. La aplicación de los coeficientes anteriores concluye el proceso de equidistribución de la carga derivada de la calificación o precalificación del suelo para la construcción de viviendas sujetas a algún régimen de protección pública. En consecuencia, la adscripción por el planeamiento de desarrollo del suelo reservado o su destino efectivo a una clase concreta de Viviendas sujetas a algún régimen de protección pública, así como la aplicación de las compatibilidades previstas en el artículo 5.19 del presente Título no supondrán alteración del aprovechamiento medio del área de reparto o del sector o área de planeamiento ni del aprovechamiento global asignado por este Plan General para los mismos.

Artículo 5.25. (e) De la Aplicación de los Coeficientes de Uso y Tipología Para las Viviendas Sujetas a Algún Régimen de Protección Pública en Planes de Sectorización.

Los Planes de Sectorización que se formulen aplicarán los tipos de coeficientes señalados en el artículo anterior y con los mismos efectos en él establecidos sobre la equidistribución.

Artículo 5.26. (e) De la Aplicación de los Coeficientes de Uso y Tipología Para las Viviendas Sujetas a Algún Régimen de Protección Pública en el Planeamiento de Desarrollo.

1. La distribución del tipo y clase de las viviendas protegidas, cuando ésta no estuviera recogida en el planeamiento jerárquicamente superior, su calificación cuando no estuvieran previstas, o la ampliación de la edificabilidad a ellas destinada, obligará a la aplicación de los coeficientes de uso y tipología correspondientes al tipo y clase de viviendas protegidas calificadas para el cálculo del aprovechamiento medio propio del sector o área de planeamiento previsto en el artículo 61.5 de la LOUA.

2. Los coeficientes de uso y tipología se fijarán de conformidad con los criterios establecidos en el apartado 3.c) del artículo 5.23 anterior.

3. En ningún caso la aplicación de los coeficientes de uso y tipología para las viviendas sujetas a algún régimen de pro-

tección pública a la calificación pormenorizada resultante de la ordenación del planeamiento de desarrollo, modificará el aprovechamiento medio del área de reparto correspondiente o la distribución de aprovechamientos entre los sectores o áreas de planeamiento o ejecución que la constituyan.

Sección 5ª. Medidas de Control del Cumplimiento de la Calificación de Suelo Para Viviendas Sometidas a Algún Régimen de Protección Pública

Artículo 5.27. (e) Vinculación de la Calificación de Parcelas Destinadas a Viviendas Sujetas a Algún Régimen de Protección Pública.

1. La concesión de las licencias de edificación para las parcelas destinadas por el planeamiento a viviendas sometidas a algún régimen de protección pública, exigirá la previa Calificación Provisional del proyecto presentado, conforme la normativa que le resulte de aplicación.

2. La concesión de las licencias de primera ocupación para las parcelas destinadas por el planeamiento a viviendas sometidas a algún régimen de protección pública, exigirá la previa Calificación Definitiva de las obras realizadas, conforme a la normativa que le resulte de aplicación.

Artículo 5.28. (e) Descalificación del Suelo Destinado a Viviendas Sujetas a Algún Régimen de Protección Pública.

1. La descalificación de un suelo destinado a la construcción de viviendas sujetas a algún régimen de protección pública, sólo podrá realizarse en las siguientes condiciones:

a. Si el suelo estuviera calificado directamente por este Plan General, por Planes de Sectorización, o en desarrollo de las determinaciones establecidas por cualquiera de los dos, mediante modificación de planeamiento con nivel de Plan Parcial o Plan Especial, siempre que dentro del mismo sector o área de planeamiento se adopten las medidas compensatorias precisas para cumplir las determinaciones establecidas por este Plan General o por los Planes de Sectorización.

b. Si el suelo estuviera calificado directamente por este Plan General, por Planes de Sectorización, o en desarrollo de las determinaciones establecidas por cualquiera de los dos, mediante modificación de este Plan General o del Plan de Sectorización correspondiente, cuando las nuevas determinaciones supongan la disminución de la proporción de viviendas protegidas o un cambio no compatible en tipo o clase según lo previsto en el artículo 5.19 anterior, o las medidas compensatorias para cumplir los objetivos del planeamiento aprobado afecten a suelos exteriores al sector o área de planeamiento.

c. Si el suelo hubiera sido calificado para viviendas sujetas a algún régimen de protección pública como determinación propia del planeamiento de desarrollo, y no afectara a ninguna otra determinación del planeamiento jerárquicamente superior, mediante modificación de planeamiento con nivel de Plan Parcial o Plan Especial, aun cuando no se previeran medidas compensatorias a la descalificación.

2. El Ayuntamiento podrá denegar la aprobación de las indicadas modificaciones de planeamiento, en función de su política de viviendas o del grado de ejecución del planeamiento.

3. De estar construidas las viviendas sujetas a protección y no poder obtener la correspondiente Calificación Definitiva por causas imputables al promotor de las mismas, el Ayuntamiento podrá acordar su expropiación o su venta forzosa por declaración de incumplimiento de las obligaciones urbanísticas.

Artículo 5.29. (e) Plazos de Edificación del Suelo Calificado Para Viviendas Sujetas a Algún Régimen de Protección Pública.

1. Los Planes de Sectorización cuando contengan la ordenación pormenorizada y el planeamiento de desarrollo establecerán:

a. Preferentemente, una distribución proporcional de las viviendas sujetas a algún régimen de protección pública entre las distintas fases o unidades de ejecución que supongan una programación temporal diferenciada.

b. Además de las previsiones de programación para la equidistribución y la urbanización que correspondan, plazos específicos para la solicitud de las licencias urbanísticas de las parcelas calificadas para la construcción de viviendas sujetas a algún régimen de protección pública.

2. En el supuesto de incumplimiento del plazo señalado anteriormente, el Ayuntamiento iniciará las actuaciones sancionadoras de manera preferente.

Artículo 5.30. (e) Delimitación de Áreas de Tanteo y Retracto a Efectos del Control de las Primeras y Sucesivas Transmisiones Onerosas de las Viviendas Sujetas a Algún Régimen de Protección Pública.

1. En el suelo urbano no consolidado con ordenación detallada, el Ayuntamiento podrá delimitar u obligar a los promotores de la gestión y ejecución del planeamiento a formular la Delimitación de Áreas de Tanteo y Retracto que podrán abarcar a todas o a parte de las parcelas calificadas para la construcción de viviendas sujetas a algún régimen de protección pública.

2. En el suelo urbano no consolidado sin ordenación detallada y en el urbanizable sectorizado, el Ayuntamiento podrá obligar que el planeamiento de desarrollo contenga la delimitación de Áreas de Tanteo y Retracto que podrán abarcar a todas o a parte de las parcelas calificadas para la construcción de viviendas sujetas a algún régimen de protección pública.

3. Mediante el procedimiento de delimitación de unidades de ejecución el Ayuntamiento podrá delimitar en cualquier momento Áreas de Tanteo y Retracto que incluyan a las parcelas y/o edificaciones calificadas por el planeamiento para la construcción de viviendas sujetas a algún régimen de protección pública.

4. Las Áreas de Tanteo y Retracto delimitadas en aplicación de los apartados anteriores se regularán por lo establecido en los artículos del 80 al 84 de la LOUA.

CAPÍTULO IV. EL REGISTRO MUNICIPAL DE SOLARES Y EDIFICACIONES RUINOSAS

Artículo 5.31. (e) Registro Municipal de Solares y Edificaciones Ruinosas.

1. El Ayuntamiento creará un Registro Municipal de Solares y Edificaciones Ruinosas en el plazo de un (1) año desde la entrada en vigor del Reglamento de desarrollo de la LOUA que lo regule, excepto que éste fijara un plazo inferior.

2. El Registro Municipal de Solares y Edificaciones Ruinosas tendrá como objetivos, además de los que se establezcan reglamentariamente, los siguientes:

a. Impedir la retención injustificada o especulativa de solares, parcelas o edificaciones ruinosas localizadas en el suelo urbano consolidado.

b. Preservar las condiciones de ornato público del suelo urbano consolidado.

3. Una vez creado el Registro Municipal de Solares y Edificaciones Ruinosas, la paulatina inscripción de los inmuebles se realizará siguiendo los siguientes criterios:

a. Solares y edificaciones ruinosas localizadas en el Conjunto Histórico.

b. Solares y edificaciones ruinosas localizadas en la zona Centro.

c. Solares y edificaciones ruinosas localizadas en el resto de áreas urbanas residenciales que presenten un alto grado de consolidación por la edificación.

d. Solares y edificaciones ruinosas localizadas en el resto de áreas urbanas industriales que presenten un alto grado de consolidación por la edificación.

e. Resto de zonas urbanas.

CAPÍTULO VI. LICENCIAS URBANÍSTICAS

Sección 1ª. Actividades sujetas y clases de Licencias

Artículo 5.32. (p) Actividades Sujetas a Licencia.

1. Estarán sujetos a previa licencia, sin perjuicio de las autorizaciones que fueren procedentes con arreglo a la legislación específica aplicable, los actos de edificación establecidos en el artículo 169 con las excepciones previstas en el artículo 170 de la LOUA así como los actos relacionados en el artículo 1 de Reglamento de Disciplina Urbanística y, en general, cualquier otra acción sobre el suelo, el vuelo o el subsuelo que implique o requiera alteración de las rasantes de los terrenos o de los elementos naturales de los mismos, la modificación de sus linderos, el establecimiento de nuevas edificaciones, usos e instalaciones o la modificación de los existentes.

2. También estarán sometidos a previa licencia los cerramientos, cualesquiera que sea su naturaleza y dimensiones; y las talas y abatimientos de árboles incluidos en algunos de estos supuestos:

a. Que estén situados en zona de uso y dominio público o espacio libre privado.

b. Que se encuentren situados en cualquiera de los sistemas generales o locales.

c. Que estén enclavados en espacios catalogados o especialmente protegidos por el planeamiento.

3. Las obras de construcción, reparación o conservación de las carreteras estatales y los terrenos ocupados por los elementos funcionales de éstas, definidos en el artículo 55 del Reglamento General de Carreteras como bienes de dominio público, por constituir obras públicas de interés general, no estarán sometidas a los actos de control preventivo municipal a que se refiere el artículo 84.1, b) de la Ley 7/1985 reguladora de las Bases de Régimen Local (artículo 12) según se establece en el artículo 42 del Reglamento General de Carreteras y de acuerdo con lo estipulado en el artículo 12 de la Ley 25/88 de Carreteras. En los casos de urgencia o excepcional interés público se podrá remitir por parte del Ministerio al Ayuntamiento el proyecto para que en el plazo de un mes notifique la conformidad o disconformidad del mismo con el planeamiento urbanístico.

4. Las concesiones sobre el dominio público, incluido el municipal, lo son sin perjuicio del sometimiento de los actos que proceden a la correspondiente licencia urbanística.

Artículo 5.33. (p) Clases de Licencias Urbanísticas.

Las licencias urbanísticas pueden ser:

- a. De parcelación.
- b. De obras de nueva planta, reforma o ampliación.
- c. De obra menor.
- d. De zanjas y calicatas.
- e. De otras actuaciones urbanísticas.
- f. De primera utilización.
- g. De apertura de establecimientos.

Sección 2ª. Licencia de Parcelación

Artículo 5.34. (p) Parcelación Urbanística.

1. Se considera parcelación urbanística toda división simultánea o sucesiva de terrenos, fincas, parcelas o solares en terrenos con régimen de suelo urbano o urbanizable así como la división simultánea o sucesiva de terrenos, fincas o parcelas en dos o más lotes que, con independencia de o establecido en la legislación agraria, forestal o de similar naturaleza pueda inducir la formación de nuevos asentamientos en suelo no urbanizable. En esta clase de suelo también se consideran actos reveladores de una posible parcelación urbanística aquellos en los que, mediante la interposición de sociedades, divisiones horizontales o asignaciones de uso o cuotas en pro indiviso de un terreno o de una acción o participación social, puedan existir diversos titulares a los que corresponde el uso individualizado de una parte de terreno equivalente o asimilable a los supuestos del párrafo anterior.

Sin perjuicio de ello, procederá la parcelación urbanística de terrenos resultantes de la ejecución del sistema de expropiación para su división conforme a Plan, así como las divisiones de terrenos que se efectúen con carácter previo a la aportación de terrenos al sistema de cooperación o de compensación, a fin de individualizar los terrenos incluidos en la unidad.

2. No podrá efectuarse ninguna parcelación urbanística en los suelos urbanizables sin la previa aprobación del Plan Parcial y de los proyectos de reparcelación que en cada caso procedan. En los suelos no urbanizables no se podrán realizar parcelaciones urbanísticas.

Artículo 5.35. (p) Licencia de Parcelación.

1. La licencia de parcelación urbanística se entenderá concedida con los acuerdos de aprobación de los proyectos de reparcelación, compensación o normalización de fincas, y podrá concederse simultáneamente con los de aprobación definitiva de los Planes Parciales y Especiales que incluyan planos parcelarios con las características requeridas en el número anterior, así como de los Estudios de Detalle que afecten a la configuración de las parcelas.

2. Requiere licencia de parcelación expresa e individualizada todo acto de alteración sea por subdivisión o agregación, de parcelas en suelo urbano o urbanizable que pretenda realizarse con posterioridad o con independencia de los instrumentos de planeamiento y gestión citados en el apartado anterior, de acuerdo con el correspondiente proyecto de reparcelación, aún cuando no suponga modificación de los mismos por encontrarse previsto o autorizado en ellos. Las licencias individualizadas incorporarán la cédula urbanística de cada parcela resultante.

3. La licencia de parcelación autoriza a deslindar y a amojonar la parcela o parcelas resultantes.

4. Toda división material de terrenos que se efectúe sin la preceptiva licencia de parcelación o con infracción de la misma, dará lugar a la adopción de las medidas oportunas de protección de la legalidad urbanística.

5. El Ayuntamiento comunicará de oficio a los Registros de la Propiedad competente todos los acuerdos de aprobación definitiva, de los instrumentos de gestión que contengan parcelaciones o reparcelaciones, así como las resoluciones que concedan licencias de parcelación, o las que declaren la ilegalidad de parcelaciones existentes. Con los acuerdos se remitirán copias autorizadas de los correspondientes planos parcelarios y de las respectivas cédulas urbanísticas.

Sección 3ª. Licencia de Obras

Artículo 5.36. (p) Clases.

La licencia urbanística de obras puede ser:

a. De urbanización.

b. De edificación, que comprende a su vez, todos los tipos de obras que se relacionan en estas Normas.

Artículo 5.37. (p) Licencias de Obras de Urbanización.

1. Las obras de urbanización, en el caso de tramitarse tramitadas según el procedimiento establecido en el artículo 117 del Reglamento de Planeamiento, se entienden autorizadas con los acuerdos de aprobación definitiva de los proyectos de urbanización correspondientes, sin perjuicio de que en los mismos pueda condicionarse la ejecución de los trabajos a la obtención de un ulterior permiso de inicio de obras previo cumplimiento de los requisitos complementarios que quedaren pendientes.

2. Las obras de urbanización de carácter complementario o puntual, no incluidas en un proyecto de urbanización, se tramitarán de manera análoga a lo previsto para las licencias de edificación en los artículos siguientes. .

Artículo 5.38. (p) Licencia de Obras de Edificación de nueva planta, reforma o ampliación.

1. La concesión de las licencias de obras de edificación, además de la constatación de que la actuación proyectada cumple las condiciones técnicas, dimensionales y de uso fijadas por el planeamiento y demás normativa aplicable, exige acreditar los requisitos siguientes:

a. Licencia de parcelación o proyecto de compensación o de reparcelación correspondiente, y si ello no resultara exigible, conformidad de la parcela con el planeamiento.

b. Hallarse formalizadas o garantizadas las cargas urbanísticas asignadas por el planeamiento a la unidad de ejecución a que, en su caso, pertenezca la parcela.

c. Disponer, el solicitante de la licencia, de los aprovechamientos urbanísticos precisos para agotar el aprovechamiento previsto en el proyecto presentado para la obtención de la licencia de edificación.

d. Contar la unidad de ejecución con los servicios de agua, luz, alcantarillado, encintado de aceras y pavimentación de calzadas, así como con las restantes condiciones de urbanización exigidas por el planeamiento que se ejecute, salvo que se garantice la ejecución simultánea de la urbanización cuando esta excepción sea admisible conforme a las presentes Normas.

e. Obtención de la licencia de apertura, si lo requiere el uso propuesto, así como en su caso, de las restantes autorizaciones sectoriales o concesiones precisas por razón de los regímenes especiales de protección, vinculación o servidumbre legales que afecten al terreno o inmueble de que se trate.

f. Asunción de la dirección facultativa por los técnicos competentes en razón de la naturaleza de las obras mediante documento visado por el Colegio Profesional.

g. Liquidación y abono de las tasas municipales por licencia.

h. Acreditación de haber realizado los avales reglamentarios, en su caso.

i. Cédula de Calificación Provisional en el caso de Viviendas de Protección Oficial.

j. Solicitud de señalamiento de alineaciones, rasantes, salientes y vuelos, en su caso.

k. Haber solicitado el alta en el Impuesto de Bienes Inmuebles.

l. Cuantos otros de índole específica fueren exigibles a tenor de las presentes Normas y del planeamiento de desarrollo aplicable.

2. No obstante, lo establecido en el apartado 1.e), podrán tramitarse simultáneamente las licencias de obras de edificación y de apertura, aún cuando la concesión de la primera estará condicionada a la previa obtención de la segunda.

3. Los proyectos de edificación deberán cumplir las condiciones comunes y contener la documentación específica que se establezca en cada caso en función de los distintos tipos y subtipos de obras de edificación que se definen en estas Normas.

4. Tras obtener la licencia y con carácter previo al inicio de las obras y una vez que se hubieran cumplimentado los requisitos complementarios que quedaran pendientes establecidos en la licencia de obras como condiciones previas a la ejecución de las obras, deberá realizarse el Acta de Comprobación de Replanteo, para lo cual el promotor deberá notificar al Ayuntamiento la fecha prevista para el comienzo de las obras con una antelación de 15 días como mínimo, fijando el Ayuntamiento el día para la firma del acta tras la que podrán comenzar las obras. Deberá instalarse un cartel visible desde el viario público en el que se especifiquen las condiciones de la licencia concedida.

5. Si se prevé afección a los elementos de urbanización o infraestructuras existentes, su restitución deberá realizarse a cargo del promotor, depositándose con carácter previo a la licencia una fianza cuya cuantía será del 1% del presupuesto de obra previsto o cantidad que determine el Ayuntamiento en cada caso en función de las características específicas de la obra.

Artículo 5.39. (p) Licencia de Obra Menor.

1. Para la autorización de obras de reforma de edificación de escasa entidad como reparaciones, modernización de instalaciones, redistribución de tabiquería y similares, siempre que no se afecte a la estructura del edificio ni a su organización general podrá solicitarse licencia de obra menor en los términos y con las limitaciones que establezca el Ayuntamiento. A estos efectos se considera obra menor a todas las pequeñas actuaciones que no supongan aumento de volumen, modificación de estructura o cambio del aspecto externo de la edificación.

2. En ningún caso se considerará obra menor a aquellas obras que se refieran a edificaciones incluidas en el catálogo de patrimonio arquitectónico y que supongan modificación de particiones interiores o de la fachada.

3. La documentación mínima que deberá aportarse para la solicitud de licencia de obra menor es la siguiente:

a. Plano de situación, memoria explicativa, planos acotados y presupuesto de las modificaciones a realizar. Si se trata de local de pública concurrencia, obras a realizar en un local o transformación de vivienda en local, se deberá acompañar proyecto redactado por técnico competente con el visado del Colegio Oficial.

b. Acreditación de la licencia de apertura que autorice su funcionamiento anterior, en su caso.

c. Solicitud de licencia de apertura si se trata de una actividad de nueva instalación.

d. Solicitud de licencia de apertura de zanja y calicata para acometidas, en su caso.

e. Fotografía actual de la fachada cuando las obras supongan modificación de la misma o cuando el plano de situación no permita la identificación del inmueble.

4. Una vez concedida la licencia de Obra Menor, deberá instalarse un cartel visible desde el viario público en el que se especifiquen las condiciones de la licencia concedida.

Artículo 5.40. (p) Transmisión y Modificación de Licencias de Obras.

1. La transmisión de licencias deberá comunicarse por escrito al Ayuntamiento. En el supuesto de que la licencia estuviese condicionada por aval o cualquier otro tipo de garantía, no se entenderá autorizada la transmisión hasta tanto el nuevo titular no constituya idénticas garantías a las que tuviese el

transmisor. Si las obras se hallan en curso de ejecución, deberá acompañarse acta en que se especifique el estado en que se encuentran, suscrita de conformidad por ambas partes. Si el cumplimiento de estos requisitos, las responsabilidades que se deriven del cumplimiento de la licencia serán exigibles indistintamente al antiguo y al nuevo titular de la misma.

2. Requerirán expresa modificación de la licencia de obras las alteraciones que pretendan introducirse durante la ejecución material de las mismas.

Sección 4ª. Licencia para otras Actuaciones Urbanísticas

Artículo 5.41. (p) Licencias de otras Actuaciones Urbanísticas.

1. La realización de los actos comprendidos en lo que se denomina en estas normas otras Actuaciones Urbanísticas, en cuanto no estén amparados por licencia de urbanización o de edificación, requerirán licencia específica que se tramitará con arreglo a las disposiciones de este Capítulo en lo que le sean de aplicación. El Ayuntamiento determinará, en función del tipo y características de las obras a realizar, la documentación y requisitos mínimos exigibles para la tramitación de la licencia.

2. Para la realización de zanjas o calicatas para ejecución o sustitución de acometidas, y con carácter provisional en los casos en los que sea preceptiva la licencia de primera utilización hasta tanto sea obtenida ésta, se deberá solicitar licencia aportando la siguiente documentación mínima:

a. Acreditación de la solicitud de licencia de obra del edificio.

b. Fotocopia de la licencia de apertura que autorice el funcionamiento de la actividad o certificación acreditativa de la concesión de la misma, en caso de tratarse de uso diferente al de vivienda.

c. Fotocopia de la licencia de primera utilización o solicitud de la misma en caso de obra nueva.

d. Informe del Servicio Municipal de agua.

e. Longitud de la zanja en metros.

Sección 5ª. Licencia de Primera Utilización y de apertura de establecimientos

Artículo 5.42. (p) Licencia de Primera Utilización.

1. La licencia de primera utilización tiene por objeto autorizar la puesta en uso de los edificios o instalaciones, previa la comprobación de que han sido ejecutados de conformidad con las Ordenanzas y condiciones que le fueron impuestas en las licencias de obras o usos y que se encuentran terminados y aptos para su destino.

2. Están sujetas a licencia de primera utilización:

a. La primera utilización de las edificaciones resultantes de obras de nueva edificación, así como las de reforma general y parcial, y la de aquellos locales resultantes de obras en los edificios en que sea necesario por haberse producido cambios en la configuración de los locales o alteración en los usos a que se destinan.

b. La nueva utilización de aquellos edificios o locales que hayan sido objeto de sustitución o reforma de los usos preexistentes.

3. En los supuestos contemplados en el apartado a) del número anterior, la concesión de las licencias de primera utilización requiere acreditar el cumplimiento de los siguientes requisitos:

a. Certificación final de obras cuando la naturaleza de la actuación hubiere requerido dirección técnico-facultativa o cédula de calificación definitiva para viviendas de protección oficial.

b. Otras autorizaciones administrativas sectoriales que procedan a causa de servidumbres legales, concesiones administrativas o regímenes de protección aplicables a los edificios o actividades, cuando no constasen previamente.

c. Terminación y recepción provisional de las obras de urbanización que se hubiesen acometido simultáneamente con la edificación.

d. Liquidación y abono de las tasas municipales por licencia.

e. Presentación del justificante de la licencia de obra y del Alta en el Impuesto de Bienes Inmuebles.

f. Acreditación de la licencia de obra y solicitud de licencia de Zanjas y Calicatas para acometidas, en su caso.

g. Relación de propietarios con DNI e indicación de planta o piso, en su caso.

4. La licencia de primera utilización se solicitará al Ayuntamiento por los promotores o propietarios. La obtención de licencia de primera utilización por el transcurso de los plazos de silencio positivo previstos en la legislación de régimen local no alcanza a legitimar los usos que resultaren contrarios al planeamiento.

En los supuestos contemplados en los apartados 2.a) y 2.b) de este artículo la licencia es requisito necesario para la contratación de los suministros de energía eléctrica, agua, gas y telefonía, bajo responsabilidad de las empresas respectivas.

5. La puesta en uso de un edificio o la apertura de una instalación carente de licencia de primera utilización cuando fuese preceptiva, constituye infracción urbanística, sin perjuicio, en su caso, de las órdenes de ejecución o suspensión precisas para el restablecimiento de la ordenación urbanística, incluida la clausura de la instalación o edificio afectados.

Artículo 5.43. (p) Licencia para la autorización de usos provisionales.

La autorización para los usos provisionales será por plazo limitado renovable por la Administración, debiendo demolerse las instalaciones a que hubiere dado lugar, sin derecho a indemnización cuando lo acordare la entidad concedente. La autorización aceptada por el propietario deberá inscribirse en las indicadas condiciones en el Registro de la Propiedad.

Sección 6ª. Eficacia de las Licencias

Artículo 5.44. (p) Caducidad de las Licencias.

1. La administración urbanística municipal declarará caducadas a todos los efectos las licencias cuando concurra alguno de los siguientes supuestos:

a. Si no se comenzaren las obras o actividades autorizadas en el plazo de doce (12) meses a contar desde la fecha de notificación de su otorgamiento, o de la del correspondiente permiso de inicio. Por causa justificada y por una sola vez, podrá solicitarse la prórroga de una licencia en vigor para un nuevo período de doce (12) meses.

b. Si una vez comenzadas las obras o el ejercicio de la actividad autorizada, quedaren interrumpidas por un período superior a seis (6) meses, pudiéndose autorizar la prórroga de doce (12) meses por una sola vez y con causa justificada.

c. Si no se cumpliera el plazo de terminación, con el límite máximo + alguna de las prórrogas a que se refieren los apartados a) y b) de este número. De no contar con prórroga anterior y habiéndose alcanzado la última fase, podrá autorizarse una definitiva por plazo adecuado no superior a doce (12) meses.

d. En licencias de demolición si no comenzaran las obras en el plazo de tres (3) meses a contar desde la fecha de notificación de su otorgamiento, o no concluyeran antes de seis (6) meses desde dicha fecha.

2. Las prórrogas deberán solicitarse antes de que finalicen sus plazos respectivos.

3. La caducidad de una licencia no obsta al derecho del titular o sus causahabientes a solicitar nueva licencia para la realización de las obras pendientes o el ejercicio de las actividades autorizadas.

4. El expediente de caducidad de la licencia es compatible e independiente de la declaración del incumplimiento del deber de edificar. No obstante, la declaración de este incumplimiento lleva implícita la declaración de caducidad de la licencia.

Artículo 5.45. (p) Pérdida de Eficacia de las Licencias.

Las licencias quedarán sin efecto si se incumplieren las condiciones a que, de conformidad con las normas aplicables, estuvieren subordinadas.

Artículo 5.46. (p) Efectos de la Extinción de las Licencias.

La pérdida de eficacia de las licencias conllevará la obligación para el titular de las mismas de reponer, a requerimiento de la administración urbanística municipal, la realidad física al estado en que se encontrase antes de la concesión de aquellas. Las construcciones paralizadas por efecto de la caducidad de las licencias darán lugar a su inscripción en el Registro Municipal de Solares.

CAPÍTULO VI. EL DEBER DE CONSERVACIÓN

Sección 1ª. Deberes Generales de Conservación de los Bienes Inmuebles

Artículo 5.47. (p) Obligaciones de Conservación.

Los propietarios de las edificaciones, urbanizaciones, terrenos, carteles e instalaciones deberán conservarlos en buen estado de seguridad, salubridad y ornato público. También están obligados a conservarlos conforme a su significación cultural y a su utilidad pública.

Artículo 5.48. (p) Contenido del Deber de Conservación.

Se consideran contenidos en el deber de conservación los siguientes trabajos:

a. Los trabajos y obras que tengan por objeto el mantenimiento de los terrenos, urbanizaciones, edificios, carteles e instalaciones de toda clase en las condiciones particulares que les sean propias en orden a su seguridad, salubridad y ornato público. En tales trabajos y obras se incluirán en todo caso las necesarias para asegurar el correcto uso y funcionamiento de los servicios y elementos propios de las construcciones y la reposición habitual de los componentes de tales elementos o instalaciones.

b. Las obras en edificios no declarados en ruina que, sin exceder en su coste de ejecución del cincuenta por ciento (50%) del valor actual del inmueble o plantas afectadas, repongan las construcciones e instalaciones a sus condiciones preexistentes de seguridad y salubridad, reparando o consolidando los elementos dañados que afecten a su estabilidad o sirvan al mantenimiento de sus condiciones básicas de uso, e igualmente aquellas que tengan por objeto dotar al inmueble de las condiciones mínimas de seguridad, salubridad y ornato definidas en las presentes Normas.

Artículo 5.49. (p) Condiciones Mínimas de Seguridad, Salubridad y Ornato.

1. A los efectos previstos en el artículo anterior se entenderán como condiciones mínimas:

a. En urbanizaciones:

El propietario de cada parcela es responsable del mantenimiento de las acometidas de redes de servicio en correcto estado de funcionamiento.

En urbanizaciones no recepcionadas, correrá de cuenta de sus propietarios la conservación de calzadas, aceras, redes

de distribución y servicio, del alumbrado y de los restantes elementos que configuren la urbanización.

b. En construcciones:

b.1) Condiciones de seguridad: Las edificaciones deberán mantener sus cerramientos y cubiertas estancas al paso del agua, contar con protección de su estructura frente a la acción del fuego y mantener en buen estado los elementos de protección contra caídas. La estructura deberá conservarse de modo que garantice el cumplimiento de su misión resistente, defendiéndola de los efectos de la corrosión y agentes agresores, así como de las filtraciones que puedan lesionar las cimentaciones. Deberán conservarse los materiales de revestimiento de fachadas, cobertura y cerramientos de modo que no ofrezcan riesgo a las personas y a los bienes.

b.2) Condiciones de salubridad: Deberá mantenerse el buen estado de las redes de servicio, instalaciones sanitarias, condiciones de ventilación e iluminación de modo que se garantice su aptitud para el uso a que estén destinadas y su régimen de utilización. Mantendrán tanto el edificio como sus espacios libres con un grado de limpieza que impida la presencia de insectos, parásitos, roedores y animales vagabundos que puedan ser causa de infección o peligro para las personas.

Conservarán en buen funcionamiento los elementos de reducción y control de emisiones de humos y partículas.

b.3) Condiciones de ornato: Las fachadas de los elementos exteriores, medianeras, vallas y cerramientos de las construcciones deberán mantenerse adecuadas, mediante la limpieza, pintura, reparación o reposición de sus materiales de revestimiento.

c. En carteles e instalación:

c.1) Las condiciones señaladas en a) y b) serán de aplicación a los carteles e instalaciones de acuerdo con su naturaleza.

2. Los conceptos contenidos en el apartado anterior, podrán ser ampliados o precisados mediante una Ordenanza especial.

Artículo 5.50. (p) Inspección Técnica de Edificios.

1. Con el fin de garantizar los adecuados niveles de seguridad y funcionalidad en las edificaciones será preceptivo someter a una inspección técnica aquellas edificaciones que en razón de su antigüedad o estado de conservación lo precisen según se regule en la ordenanza municipal de Inspección Técnica de Edificios de aplicación.

2. Las conclusiones de dicha inspección técnica en lo referido a las obras imprescindibles a acometer para garantizar las condiciones de seguridad y ornato público así como las mínimas de habitabilidad deberán ser ejecutadas por la propiedad a su costa en el plazo que se establezca en la ordenanza, pudiendo el ayuntamiento actuar subsidiariamente y repercutir el coste de la intervención a la propiedad.

Artículo 5.51. (p) Colaboración Municipal.

Si el coste de ejecución de las obras rebasara los límites establecidos y existieren razones de utilidad pública o interés social que aconsejaren la conservación del inmueble, el Ayuntamiento podrá optar por subvencionar el exceso del coste de la reparación y requiriendo al propietario la ejecución del conjunto de obras necesarias.

Artículo 5.52. (p) Ordenes de Ejecución de Obras de Conservación y Reforma por Motivos de Interés Estético o Turístico.

1. La administración urbanística municipal podrá ordenar la ejecución de obras de conservación y reforma en los casos siguientes:

a. Fachadas visibles desde la vía pública, ya sea por su mal estado de conservación, por haberse transformado en es-

pacio libre el uso de un predio colindante o por quedar la edificación por encima de la altura máxima y resultar medianeras al descubierto.

b. Jardines o espacios libres particulares, por ser visibles desde la vía pública.

2. En el caso del apartado a) de este artículo podrá imponerse la apertura de huecos, balcones, miradores o cualquier otro elemento propio de una fachada o, en su caso, la decoración de la misma. Podrán imponerse asimismo las necesarias medidas para el adecuado adecentamiento, ornato o higiene.

3. Las obras se ejecutarán a costa de los propietarios si estuvieran contenidas en el límite del deber de conservación que les corresponde o supusieran un incremento del valor del inmueble y hasta donde éste alcance, y se complementarán o se sustituirán económicamente con cargo a fondos del Ayuntamiento cuando lo rebasaren y redunden en la obtención de mejoras de interés general.

Sección 2ª. Conservación Específica del Patrimonio Catalogado

Artículo 5.53. (p) Conservación, Consolidación y Mejora de los Bienes Inmuebles Declarados de Interés Cultural.

La conservación, consolidación y mejora de los bienes inmuebles declarados de interés cultural, de conformidad con la Ley 1/1991, de 3 de Julio, del Patrimonio Histórico de Andalucía, se atenderá a las disposiciones de dicho texto legal, sin perjuicio de lo establecido en el Plan General y en los instrumentos de ordenación que lo desarrollen o complementen.

Artículo 5.54. (p) Deber de Conservación de los Inmuebles Catalogados por el Planeamiento.

1. Sin perjuicio de lo establecido en el Plan General, mediante Planes Especiales y Catálogos podrá regularse el contenido del deber de conservación de inmuebles o elementos objeto de especial protección urbanística.

2. Las obras que se deriven de este deber de conservación se ejecutarán a costa de los propietarios si estuviesen contenidas en el límite del deber de conservación o supusieran un incremento del valor del inmueble hasta donde éste alcance, y se sustituirán económicamente y con cargo a fondos públicos cuando lo rebasaren y redunden en la obtención de mejoras de interés general.

Sección 3ª. Declaración de Ruina

Artículo 5.55. (p) Declaración de Ruina.

1. Cuando alguna construcción o parte de ella estuviere en estado ruinoso, el Ayuntamiento, de oficio o a instancia de cualquier interesado, declarará esta situación, y acordará la total o parcial demolición, previa audiencia del propietario y de los moradores, salvo inminente peligro que lo impidiera.

La declaración de ruina producirá la inclusión automática del inmueble en el Registro de Solares y Terrenos sin Urbanizar.

2. Se declarará el estado ruinoso en los siguientes supuestos:

a. Cuando el coste de las obras necesarias sea superior al 50 por 100 del valor actual del edificio o plantas afectadas, excluido el valor del terreno.

b. Cuando el edificio presente un agotamiento generalizado de sus elementos estructurales fundamentales.

c. Cuando se requiera la realización de obras que no pudieran ser autorizadas por encontrarse el edificio en situación de fuera de ordenación.

3. Si el propietario no cumpliera lo acordado por el Ayuntamiento, lo ejecutará éste a costa del obligado.

Si existiere urgencia y peligro en la demora, el Ayuntamiento o el Alcalde, bajo su responsabilidad, por motivos de seguridad, dispondrá lo necesario respecto a la habitabilidad del inmueble y desalojo de sus ocupantes.

Sección 4ª. Conservación Específica y Ocupación Temporal de Solares

Artículo 5.56. (p) Contenido del Deber de Conservación de Solares.

Todo propietario de un solar deberá mantenerlo en las condiciones de seguridad y salubridad que se establecen en los siguientes apartados:

1. Vallado: todo solar deberá estar cerrado con elementos opacos de dos (2) metros de altura mínima.

2. Tratamiento de la superficie: se protegerán o eliminarán los pozos o desniveles que puedan ser causa de accidentes.

3. Limpieza y salubridad: el solar deberá estar permanentemente limpio, desprovisto de cualquier tipo de vegetación espontánea sin ningún resto orgánico o mineral que pueda alimentar o albergar animales o plantas portadoras o transmisoras de enfermedades, o producir malos olores.

Artículo 5.57. (p) Destino Provisional de los Solares.

1. En todos los terrenos que tengan la consideración de solar, hasta el momento en que para el mismo se otorgue licencia de edificación, podrán autorizarse, con carácter provisional, los usos que se indican a continuación:

a. Espacio libre ajardinado o pavimentado para la estancia de personas.

b. Recreo para la infancia.

c. Vallas publicitarias.

2. Excepcionalmente, el Ayuntamiento podrá igualmente autorizar al propietario a destinar el solar a aparcamiento de vehículos así como localizar instalaciones provisionales de carácter desmontable, previa su preparación para tal uso, y cuando se considere inadecuado o innecesario para la implantación de los usos citados en el apartado anterior.

3. La dedicación del solar a usos provisionales no es óbice para el cumplimiento de los deberes urbanísticos legales y la aplicación de la expropiación o la venta forzosa por incumplimiento de los mismos.

4. Tales usos deberán cesar y las instalaciones habrán de demolerse cuando lo acordase el Ayuntamiento sin derecho a indemnización. La autorización provisional aceptada por el propietario deberá inscribirse en el Registro de la Propiedad.

TÍTULO VI. RÉGIMEN DE LOS SISTEMAS

CAPÍTULO I. DISPOSICIONES GENERALES

Artículo 6.1. (e) La Red de Sistemas Generales y sus Clases.

1. Constituyen los sistemas generales el conjunto de suelos, construcciones, edificaciones e instalaciones, de destino dotacional público, así señalados por el presente Plan General por constituir la estructura de articulación territorial y urbana, que asegura la racionalidad y coherencia del desarrollo urbanístico y garantiza la calidad y funcionalidad de los principales espacios de uso colectivo.

2. El presente Plan General, en función de sus objetivos, diferencia las siguientes clases de sistemas generales:

a. Sistema General de Comunicaciones.

b. Sistema General de Espacios Libres.

c. Sistema General de Vías Pecuarias.

d. Sistema General de Equipamientos.

e. Sistema General de Infraestructuras.

Artículo 6.2. (p) La Red de Sistemas Locales y sus Clases.

1. La red de sistemas locales del municipio de Cabra será constituida por el suelo, las edificaciones o las instalaciones, públicas o privadas, que el Plan General o los instrumentos de planeamiento que lo desarrollen califiquen para alguno de los usos pormenorizados comprendidos en los usos globales Terciario, dotacional y servicios públicos, espacios libres y transportes e infraestructuras urbanas básicas.

2. Los sistemas locales pueden ser:

- a. Servicios.
- b. Sistemas locales.

Artículo 6.3. (e) Sistemas Generales y Sistemas Locales.

1. El presente Plan General, en sus contenidos de ordenación pormenorizada y en el planeamiento que lo desarrolle, complementará la estructura de articulación territorial y urbana definida por los sistemas generales, mediante el señalamiento y definición en los ámbitos espaciales que correspondan de los sistemas locales.

2. La localización y definición de las características de los sistemas locales se realizará atendiendo a la estructura de articulación territorial y urbana establecida en este Plan General y de conformidad con los siguientes criterios:

- a. Potenciar y proteger la funcionalidad de los sistemas generales.
- b. Complementar los niveles de servicio ofrecidos por los sistemas generales.
- c. Facilitar el acceso de los usuarios a los sistemas generales.

Artículo 6.4. (p) Condiciones de Uso y Edificación.

1. Los elementos integrantes de los sistemas cumplirán las condiciones generales y particulares, de uso y de construcción que se contienen en estas normas y que les sean de aplicación.

2. Las edificaciones e instalaciones de los sistemas locales se ajustarán a las condiciones particulares de la zona en la que se ubiquen, sin perjuicio de lo que dispone en estas normas para las edificaciones especiales.

3. La edificación o instalación se atenderá al sistema de ordenación de las parcelas colindantes y deberá ajustarse a los siguientes parámetros:

- a. La altura máxima será la del tramo o tramos de calle en que se encuentre, con la salvedad contenida en estas normas para los edificios destinados a la enseñanza preescolar o básica.
- b. La edificabilidad será la que en cada caso marquen las presentes normas.

Artículo 6.5. (p) Programación.

La ejecución de las obras e instalaciones de los sistemas deberá llevarse a cabo de acuerdo con la programación y plazos previstos en el Plan General y exigirá la efectiva coordinación de las actuaciones e inversiones pública y privadas, según los casos, en consonancia con las previsiones que en este sentido establece el Plan.

CAPÍTULO II. SISTEMAS GENERALES

Sección 1ª. Disposiciones generales

Artículo 6.6. (e) Definición.

Constituyen los sistemas generales los conjuntos de elementos fundamentales de la estructura general y orgánica del

territorio que establece el Plan General conforme al modelo de ordenación que adopta para el municipio de Cabra.

Artículo 6.7. (e) Titularidad y Régimen Urbanístico de los Sistemas Generales.

1. Los Sistemas Generales son de titularidad pública, con la excepción que se establece más adelante.

2. Los terrenos destinados a estos sistemas deberán adscribirse al dominio público y estarán afectos al uso o servicio que determina el presente Plan General.

3. Los terrenos afectados por sistemas generales que a la entrada en vigor del presente Plan sean de titularidad privada, deberán pasar mediante su adquisición, expropiación o cesión a la titularidad municipal o de la Administración titular del servicio, de conformidad con lo dispuesto en la LOUA y en el presente Plan.

4. Los terrenos de titularidad pública calificados por el presente Plan como sistemas generales, cuyo uso no coincida con el previsto, deberán transmitirse el municipio o Administración titular del servicio, con arreglo a la normativa aplicable.

Artículo 6.8. (e) Tipos de Sistemas Generales.

1. En atención al ámbito preferente de servicio de los sistemas generales, éstos podrán ser de los siguientes tipos:

- a. Sistemas Generales de Interés Supramunicipal-Regional.
- b. Sistemas Generales de Interés Municipal.

Artículo 6.9. (e) Sistemas Generales de Interés Supramunicipal-Regional.

1. Se consideran Sistemas Generales de Interés Supramunicipal-Regional a aquellos que forman parte de redes funcionales y de servicios cuya planificación, programación, diseño, construcción y gestión tienen ámbito comarcal, provincial, regional o estatal, sin perjuicio de su compatibilización con las características locales o de la cooperación municipal en cualquiera de las actividades antes señaladas.

2. La adquisición del suelo, la ejecución y la gestión de los Sistemas Generales de Interés Supramunicipal-Regional corresponde a la Administración que tenga asignada la competencia, sin perjuicio de los acuerdos o Convenios Interadministrativos de Colaboración que aquella y el Municipio pudieran suscribir.

Artículo 6.10. (e) Sistemas Generales de Interés Municipal.

1. Se consideran Sistemas Generales de Interés Municipal a aquellos que, formando parte de la estructura de articulación territorial y/o urbana, su funcionalidad y ámbito de servicio es preferentemente el municipio o sus núcleos urbanos principales, sin perjuicio que, en función de su clase, pueda asumir funciones supramunicipales o existir más de uno de características similares en el municipio o en un núcleo urbano.

2. Con carácter general, la adquisición del suelo de los Sistemas Generales de Interés Municipal corresponde al Ayuntamiento mediante los instrumentos previstos por la LOUA.

3. La ejecución y gestión de los Sistemas Generales de Interés Municipal, según su clase y características, corresponde a la Administración que tenga asignada la competencia, sin perjuicio de los acuerdos o Convenios Interadministrativos de Colaboración que pudieran suscribirse.

Artículo 6.11. (e) Clasificación del Suelo y Adscripción de los Sistemas Generales.

El presente Plan General establece con carácter general la clasificación del suelo para los sistemas generales, excepto aquellos que por su naturaleza y objeto tienen carácter singular sin perjuicio de adscribir a alguna clase de suelo los que

hayan de adquirirse a los efectos de su obtención y/o valoración.

Artículo 6.12. (e) Desarrollo de los Sistemas Generales.

1. La ordenación y regulación de los sistemas generales se establece por el presente Plan General. Sin perjuicio de lo anterior, podrán formularse Planes Especiales de los previstos en el apartado 1.a) del artículo 14 de la LOUA, para definir, desarrollar, ajustar y detallar la ordenación y regulación antes indicada, con independencia de que su redacción estuviera o no prevista.

2. Asimismo podrá formularse un Plan Especial para regular las condiciones de ordenación y de protección a la navegación aérea sobre los terrenos identificados en el Plan General como Aeródromo de acuerdo con la legislación sectorial aplicable así como con las determinaciones relativas a ordenación, implantación y edificación precisas para su desarrollo y funcionamiento.

3. Los Planes Especiales antes definidos podrán ajustar las determinaciones del presente Plan General, sin necesidad de su innovación, cuando dichos ajustes no conlleven alteraciones funcionales de la estructura de articulación territorial y urbana o cambios en la clasificación del suelo.

4. La ejecución de los sistemas generales se realizará mediante proyectos de obras.

5. Los proyectos que desarrollen Sistemas Generales de Interés Supramunicipal-Regional, podrán ajustar las determinaciones del presente Plan General, sin necesidad de su innovación, cuando dichos ajustes no conlleven alteraciones funcionales de la estructura de articulación territorial y urbana o cambios en la clasificación del suelo.

Sección 2ª. Regulación de las clases de Sistemas Generales

Subsección Primera. Sistema General de Comunicaciones

Artículo 6.13. (e) Composición del Sistema General de Comunicaciones

1. El Sistema General de Comunicaciones está constituido por el suelo, las instalaciones, las construcciones y las infraestructuras fijas destinadas a permitir el desplazamiento de las personas, los vehículos y las mercancías.

2. El Sistema General de Comunicaciones del presente Plan General está integrado por los siguientes subsistemas:

- a. Carreteras y Otras Vías Territoriales.
- b. Tramos Urbanos de Carreteras, Travesías y Vías Urbanas Principales.
- c. Infraestructuras para el Transporte de Mercancías por Carretera.

Artículo 6.14. (e) Composición y Regulación del Subsistema de Carreteras y Otras Vías de Importancia Territorial.

1. El subsistema de Carreteras y Otras Vías de Importancia Territorial está compuesto por los elementos y tramos viarios que se señalan como tales en los planos de Ordenación Estructural del Término Municipal y de Ordenación Estructural del Núcleo Urbano, por formar parte de las redes supramunicipales de carreteras, garantizar la interconexión viaria del municipio con el resto del territorio, así como, también, la interconexión entre los distintos núcleos urbanos y de éstos con las redes de carreteras.

2. Las infraestructuras y suelos de este subsistema se regularán por lo establecido en la Ley 8/2001, de Carreteras de Andalucía.

Artículo 6.15. (e) Composición y Regulación del Subsistema de Tramos Urbanos de Carreteras, Travesías y Vías Urbanas Principales.

1. El subsistema de Tramos Urbanos de Carreteras, Travesías y Vías Urbanas Principales está compuesto por los elementos y tramos viarios que se señalan como tales en los planos de Ordenación Estructural del Término Municipal y de Ordenación Estructural del Núcleo Urbano, por formar parte de la red viaria que garantiza la accesibilidad a las distintas zonas urbanas y al resto de suelos, instalaciones o construcciones de la estructura de articulación territorial, la racionalidad del desarrollo urbanístico y la libre movilidad de los ciudadanos.

2. Las infraestructuras y suelos de los Tramos Urbanos de Carreteras y las Travesías se regularán por lo establecido en la Ley 25/1988, de Carreteras y la Ley 8/2001, de Carreteras de Andalucía y supletoriamente por lo establecido en el apartado siguiente.

3. Las infraestructuras y suelos de las Vías Urbanas Principales se regularán por la normativa estatal sobre tráfico, circulación de vehículos y seguridad vial, así como por lo establecido en el presente Plan General para el uso Transporte e Infraestructuras Urbanas Básicas.

Artículo 6.16. (e) Composición y Regulación del Subsistema de Infraestructuras para el Transporte de Mercancías por Carretera.

1. El subsistema de Infraestructuras para el Transporte de Mercancías por Carretera está compuesto por los suelos, instalaciones, construcciones e infraestructuras que se señalan como tales en los planos de Ordenación Estructural del Término Municipal y de Ordenación Estructural del Núcleo Urbano, por estar destinadas a prestar servicio a los usuarios y a las empresas del sector del transporte, así como a facilitar la localización de las actividades relativas al transporte, a la logística y a la distribución y contratación de mercancías.

2. Las infraestructuras y suelos de este subsistema se regularán por lo establecido en la Ley 5/2001, por la que se regulan las Áreas de Transporte de Mercancías en la Comunidad Autónoma de Andalucía, así como por lo establecido en el presente Plan General para el uso Transporte e Infraestructuras Urbanas Básicas.

Subsección Segunda. Sistema General de Espacios Libres

Artículo 6.17. (e) Composición del Sistema General de Espacios Libres.

1. El Sistema General de Espacios Libres está compuesto por los terrenos y las instalaciones destinados al esparcimiento, reposo, recreo y salubridad de la población, a facilitar la integración de las áreas urbanas en el soporte territorial, a garantizar la compatibilidad ambiental entre los distintos usos del suelo, y a mejorar las condiciones estéticas de la ciudad.

2. El Sistema General de Espacios Libres del presente Plan General está integrado por los siguientes tipos de áreas:

- a. Parques Urbanos.
- b. Parques Suburbanos.
- c. Áreas de Ocio.

Artículo 6.18. (e) Composición y Regulación de los Parques Urbanos.

1. Forman parte del Sistema General de Espacios Libres como Parques Urbanos los espacios de uso y dominio públicos básicamente no edificados, arbolados, ajardinados y en general acondicionados para la estancia y el paseo.

2. En los Parques Urbanos no se permitirán más construcciones o instalaciones permanentes y cubiertas que las siguientes:

- a. Las destinadas al propio mantenimiento.
- b. Las destinadas a aseos públicos.

c. Las destinadas a Kioscos con uso de bar, con una superficie cubierta y cerrada inferior a los veinticinco (25) metros cuadrados y una altura de una (1) planta, o a la venta de prensa, chucherías, refrescos, helados o similares con una superficie cubierta y cerrada inferior a los cinco (5) metros cuadrados y una altura de una (1) planta.

3. Se permitirá la instalación de aparcamientos públicos en superficie, previo informe favorable del Ayuntamiento, en el interior de los recintos delimitados como Sistema General de Espacios Libres, siempre que la ocupación no exceda del veinticinco por ciento (25%) de la superficie del parque y que se integran en éste adecuadamente mediante la implantación de elementos de jardinería.

Artículo 6.19. (e) Composición y Regulación de los Parques Suburbanos.

1. Forman parte del Sistema General de Espacios Libres como Parques Suburbanos los espacios de uso y dominio públicos básicamente no edificados, acondicionados para la estancia, el paseo y la práctica de actividades lúdicas o de ocio y localizados en la periferia o en el exterior del núcleo urbano y que se identifican en los planos de Ordenación Estructural del Término Municipal y de Ordenación Estructural del Núcleo Urbano como Parque Cerro de la Atalaya y Escarpe Fuente del Río.

2. En los Parques Suburbanos no se permitirán más construcciones o instalaciones permanentes y cubiertas que las siguientes:

- a. Las destinadas al propio mantenimiento.
- b. Las destinadas a aseos públicos.

c. Las destinadas a Kioscos con uso de bar, con una superficie cubierta y cerrada inferior a los veinticinco (25) metros cuadrados y una altura de una (1) planta, o a la venta de prensa, chucherías, refrescos, helados o similares con una superficie cubierta y cerrada inferior a los cinco (5) metros cuadrados y una altura de una (1) planta.

d. Las destinadas a las instalaciones directamente vinculadas y al servicios de la práctica de actividades deportivas o de ocio al aire libres y relacionadas con las características del Parque Suburbano de que se trate, con una superficie cubierta y cerrada inferior a los ciento cincuenta (150) metros cuadrados y una altura de una (1) planta.

En todo caso, la suma de las superficies cubiertas y cerradas permanentes no podrá superar el cinco (5%) por ciento de la superficie total del Parque Suburbano.

Artículo 6.20. (e) Composición y Regulación de las Áreas de Ocio.

1. Forman parte del Sistema General de Espacios Libres como Áreas de Ocio los espacios de uso y dominio públicos básicamente no edificados, acondicionados temporal o permanentemente para la realización de actividades lúdicas y de ocio, tales como ferias, verbenas, reuniones públicas o similares, o que soporten instalaciones destinadas a actividades recreativas o expositivas y que se señalan en el plano de Ordenación Estructural del Núcleo Urbano como Recinto Ferial.

2. En las Áreas de Ocio no se permitirán más construcciones o instalaciones permanentes y cubiertas que las siguientes:

- a. Las destinadas al propio mantenimiento.
- b. Las destinadas a aseos públicos.

c. Las destinadas a Kioscos con uso de bar, con una superficie cubierta y cerrada inferior a los veinticinco (25) metros cuadrados y una altura de una (1) planta, o a la venta de prensa, chucherías, refrescos, helados o similares con una superficie cubierta y cerrada inferior a los cinco (5) metros cuadrados y una altura de una (1) planta.

d. Las destinadas a los usos indicados en el apartado anterior en una proporción que no supere el quince (15%) por ciento de la superficie total del Área de Ocio.

En todo caso, la suma de las superficies cubiertas y cerradas permanentes no podrá superar el veinte (20%) por ciento de la superficie total del Área de Ocio.

3. En las Áreas de Ocio se podrán establecer limitaciones al uso público gratuito a fin de posibilitar el funcionamiento de las actividades indicadas en el apartado 1 de este artículo. En todo caso deberá garantizarse el uso público libre y gratuito permanente de, al menos, el cincuenta (50%) por ciento de cada una de las Áreas de Ocio.

Subsección Tercera. Sistema General de Vías Pecuarias

Artículo 6.21. (e) Composición del Sistema General de Vías Pecuarias.

El Sistema General de Vías Pecuarias está compuesto por los terrenos de uso y dominio público afectos a la red de Vías Pecuarias y que se señalan como tales en los planos de Ordenación Estructural del Término Municipal y de Ordenación Estructural del Núcleo Urbano.

Artículo 6.22. (e) Clasificación del Suelo del Sistema General de Vías Pecuarias.

1. En aplicación del artículo 39 del Decreto 155/1998, de 21 de julio, por el que se aprueba el Reglamento de Vías Pecuarias de la Comunidad Autónoma de Andalucía, los terrenos del Sistema General de Vías Pecuarias tienen la clasificación de suelo no urbanizable de especial protección.

2. Sin perjuicio de lo anterior, el presente Plan General adscribe algunos tramos de nueva creación a otras clases de suelo, a los meros efectos de su obtención mediante los instrumentos urbanísticos de equidistribución o de su valoración.

3. Una vez obtenidos y ejecutados los tramos del trazado alternativo de vías pecuarias previsto en el Plan General, quedarán afectados a la categoría de suelo no urbanizable de especial protección de vías pecuarias.

Artículo 6.23. (e) Regulación del Sistema General de Vías Pecuarias.

1. El presente Plan General, con la finalidad de compatibilizar la permanencia, continuidad y coherencia de la red de Vías Pecuarias con la ordenación urbanística, prevé la desafectación, modificación y sustitución de algunos tramos de la citada red de Vías Pecuarias.

2. Las actuaciones administrativas relativas a la desafectación, modificación o sustitución de Vías Pecuarias se realizarán conforme a lo establecido en la Ley 3/1995, de 23 de marzo, de Vías Pecuarias y en el Decreto 155/1998, de 21 de julio, por el que se aprueba el Reglamento de Vías Pecuarias de la Comunidad Autónoma de Andalucía.

3. Los usos de los terrenos del Sistema General de Vías Pecuarias se regularán por lo establecido en la Ley 3/1995, de 23 de marzo, de Vías Pecuarias y en el Decreto 155/1998, de 21 de julio, por el que se aprueba el Reglamento de Vías Pecuarias de la Comunidad Autónoma de Andalucía, estando prohibida la ocupación definitiva o interrupción, incluidos los cercados de cualquier tipo, de las Vías Pecuarias del municipio salvo que se autorice según lo establecido en dichas disposiciones.

4. Para la ejecución de los sectores o sistemas generales de suelo urbanizable en los que existan vías pecuarias cuya sustitución se prevé en el Plan General mediante un trazado alternativo de vía pecuaria, será condición necesaria la tramitación previa de la desafectación según lo establecido en el Reglamento de Vías Pecuarias antes referido.

Subsección Cuarta. Sistema General de Equipamientos

Artículo 6.24. (e) Composición del Sistema General de Equipamientos.

1. El Sistema General de Equipamientos está compuesto por los terrenos, las construcciones, las instalaciones y las infraestructuras destinados a posibilitar la prestación de los servicios públicos a los ciudadanos y que se señalan como tales en los planos de Ordenación Estructural del Término Municipal y de Ordenación Estructural del Núcleo Urbano.

2. El Sistema General de Equipamientos del presente Plan General está integrado por los siguientes usos:

a. Educativo, que abarca la formación intelectual de las personas mediante la enseñanza dentro de cualquier nivel reglado, las enseñanzas no regladas y la investigación, así como el alojamiento o residencia de estudiantes o profesores, cuando dicho servicio se prevea entre las prestaciones del centro.

b. Deportivo, que comprende la práctica de actividades deportivas y el desarrollo de la cultura física.

c. Servicios de Interés Público y Social, que a su vez comprende los siguientes usos:

I. Sanitario, consistente en la prestación de asistencia médica y servicios quirúrgicos, en régimen ambulatorio o con hospitalización.

II. Socioasistencial, que comprende la prestación de asistencia especializada, no específicamente sanitaria, a los ciudadanos, mediante los servicios sociales.

III. Cultural, consistente en la conservación, creación y transmisión de los conocimientos y la estética en centros especializados, tales como bibliotecas, museos, casas de cultura, teatros, ...etc.

IV. Administrativo Público, mediante el que se desarrollan las tareas de gestión de los asuntos del Estado en todos sus niveles territoriales y se atiende a los ciudadanos.

V. Servicios Urbanos, que integran los servicios de salvaguarda a las personas y a los bienes (bomberos, policía, protección civil y similares), de mantenimiento de los espacios públicos (cantones de limpieza y similares) y, en general, de satisfacción de las necesidades causadas por la convivencia en el medio urbano de carácter público.

VI. Abastos, consistente en el aprovisionamiento y control de productos de alimentación y otros de carácter básico para la población.

d. Cementerio, mediante el que se proporciona la inhumación o incineración de los restos humanos.

e. Dotacional General, que comprende cualquiera de los incluidos en los apartados a), b) y c) anteriores y además, cualquier otro servicio público o instalación necesaria, directa o indirectamente, para la prestación de dichos servicios.

Artículo 6.25. (e) Compatibilidad de Otros Usos en el Sistema General de Equipamientos.

En los terrenos calificados como Sistema General de Equipamientos por este Plan General se podrán disponer, además de los directamente determinados, cualquier otro que coadyuve a los fines dotacionales previstos hasta un máximo del quince (15%) por ciento de la superficie construida, con limitación en el uso residencial, que solamente podrá disponerse para la vivienda familiar de quien custodie la instalación o para los funcionarios transeúntes, cuando así este previsto por la Administración titular del servicio, o para residencia comunitaria de los agentes del servicio.

Artículo 6.26. (e) Sustitución de Usos del Sistema General de Equipamientos.

1. Ningún uso del Sistema General de Equipamientos podrá ser sustituido sin mediar informe técnico en el que quede debidamente justificado que dicho uso de equipamiento no responde a necesidades reales o que éstas quedan satisfechas por otro medio, con independencia de la tramitación necesaria según lo establecido en la LOUA.

2. El cambio entre usos englobados en los Servicios de Interés Público y Social, no se considerará sustitución a los efectos del apartado anterior.

3. El cambio entre usos de equipamientos en las parcelas calificadas como Dotacional General no se considerará sustitución a los efectos del apartado 1 del presente artículo.

Artículo 6.27. (e) Condiciones Generales de Edificación del Sistema General de Equipamientos.

1. Las edificaciones del Sistema General de Equipamientos se ajustarán en lo básico a las características urbanísticas (sistema de ordenación, alturas y ocupación) de la zona urbana en que se ubiquen.

2. Si las condiciones necesarias para el equipamiento hicieran improcedente la edificación siguiendo las características urbanísticas de la zona, podrán adoptarse otras mediante la aprobación de un Estudio de Detalle, que velará especialmente por:

a. La composición volumétrica resultante, en relación a la edificación próxima existente o prevista por la ordenación pormenorizada.

b. La creación de un paisaje urbano adecuado, evitando o tratando, en su caso, la aparición de medianeras vistas de la propia edificación o de las colindantes.

c. El respeto a las luces y vistas de las edificaciones próximas existentes o previstas por la ordenación pormenorizada.

3. Cuando sea posible racionalmente por las condiciones de la parcela y del uso a implantar, se dispondrá sobre rasante una (1) plaza de aparcamiento por cada cien (100) metros cuadrados construidos.

4. Igualmente, cuando sea racionalmente posible y conveniente por el uso a implantar, se dispondrá una zona destinada a la carga y descarga.

Subsección Quinta. Sistema General de Infraestructuras

Artículo 6.28. (e) Composición del Sistema General de Infraestructuras.

1. El Sistema General de Infraestructuras está compuesto por los terrenos, construcciones, instalaciones e infraestructuras destinados a posibilitar el ciclo integral del agua, el abastecimiento energético, el tratamiento y la defensa de las áreas urbanas frente a las inundaciones.

2. El Sistema General de Infraestructuras está compuesto por los siguientes tipos:

a. Las infraestructuras del ciclo del agua.

b. Las infraestructuras de abastecimiento de energía eléctrica.

Artículo 6.29. (e) Desarrollo de los Sistemas Generales de Infraestructuras.

1. En desarrollo del presente Plan General el Ayuntamiento, si así lo considera necesario, podrá formular y aprobar Planes Especiales de los previstos en el apartado 1.a) del artículo 14 de la LOUA y en el artículo 6.7 anterior, para determinar las soluciones concretas de los distintos sistemas de infraestructuras, que deban permitir el desarrollo del suelo urbano no consolidado y suelo urbanizable sectorizado.

2. Estos Planes Especiales deberán, al menos, considerar una de las infraestructuras indicadas en el apartado anterior, así como establecer las soluciones técnicas precisas para una o varias de las áreas de reparto delimitadas.

3. Las soluciones técnicas de las infraestructuras que aborden los Planes Especiales deberán estar consensuadas con las compañías o empresa suministradoras y con las Administraciones responsables, en su caso.

4. El grado de definición de las soluciones técnicas deberá permitir el desarrollo posterior de proyectos de obras parciales o integrales y su evaluación económica.

5. Los Planes Especiales contendrán una distribución entre los sectores o unidades de ejecución afectados en cada caso, de los costes de las actuaciones. La distribución tendrá en cuenta tanto las condiciones particulares previas de cada sector o unidades de ejecución, como el aprovechamiento que les determine el presente Plan.

Artículo 6.30. (e) Composición y Regulación del Sistema General de Infraestructuras del Ciclo del Agua.

1. Forman parte del Sistema General de Infraestructuras del Ciclo del Agua los suelos, construcciones, instalaciones e infraestructuras destinadas a la captación, transporte, tratamiento, almacenamiento y distribución principal de agua para abastecimiento urbano y las destinadas a recogida troncal, bombeo, transporte, depuración, reutilización y vertido de las aguas usadas y de las aguas pluviales en el proceso que les afecte, que se señalen como tales por el planeamiento o se determinen en proyectos aprobados de urbanización o de obras públicas, sean estos integrales o específicos.

2. La alteración funcional de las redes o de las instalaciones consuntivas de suelo, existentes o previstas contempladas en proyectos aprobados de urbanización o de obras públicas, sean estos integrales o específicos, aun cuando supongan cambios en los trazados o en los suelos afectados, no se considerarán innovaciones del planeamiento, excepto que impliquen necesariamente cambios en la calificación o clasificación del suelo establecida por el presente Plan y el planeamiento que lo desarrolle.

3. Los proyectos de nuevos trazados o instalaciones no podrán:

a. Afectar a suelos cuya normativa prohíba dichas infraestructuras.

b. Afectar a suelos urbanos o urbanizables, excepto a los sistemas generales, para los que no esté definida su ordenación pormenorizada.

4. En suelos urbanos y urbanizables las redes discurrirán bajo el dominio público.

5. En suelo no urbanizable las redes discurrirán preferentemente bajo suelos de dominio público. En caso contrario, podrán establecerse servidumbres cuando no sea necesaria la titularidad del suelo para el funcionamiento y mantenimiento de las instalaciones.

6. El Ayuntamiento podrá establecer globalmente, o en cada caso, las condiciones y características que deban cumplir las instalaciones del Sistema General de Infraestructuras del Ciclo del Agua.

Artículo 6.31. (e) Composición y Regulación del Sistema General de Infraestructuras de Abastecimiento de Energía Eléctrica.

1. Forman parte del Sistema General de Infraestructuras de Abastecimiento de Energía Eléctrica, los suelos, construcciones, instalaciones e infraestructuras vinculadas a la distribución general de energía eléctrica en alta y media tensión y a las subestaciones de transformación alta/media y media/media, que se señalen como tales por el planeamiento o se deter-

minen en proyectos de urbanización o de obras aprobados por el Ayuntamiento, sean estos integrales o específicos.

2. La alteración funcional de las redes o de las instalaciones consuntivas de suelo, existentes o previstas contempladas en proyectos de urbanización o de obras públicas, sean estos integrales o específicos, aun cuando supongan cambios en los trazados o en los suelos afectados, no se considerarán innovaciones del planeamiento, excepto que impliquen necesariamente cambios en la calificación o clasificación del suelo establecida por el presente Plan y el planeamiento que lo desarrolle.

3. Los proyectos de nuevos trazados o instalaciones no podrán:

a. Afectar a suelos cuya normativa prohíba dichas infraestructuras.

b. Afectar a suelos urbanos o urbanizables, excepto a los sistemas generales, para los que no esté definida su ordenación pormenorizada.

c. Discurrir en aéreo sobre suelos urbanos o urbanizables.

4. Los suelos, construcciones, instalaciones e infraestructuras del Sistema General de Infraestructuras de Abastecimiento de Energía Eléctrica no habrán de ser necesariamente de dominio público, pudiendo ser de titularidad de la empresa o empresas suministradoras.

5. En suelos urbanos o urbanizables las redes discurrirán bajo el dominio público.

6. En suelo no urbanizable las redes discurrirán preferentemente por suelos de dominio público. En caso contrario, podrán establecerse servidumbres cuando no sea necesaria la titularidad del suelo para el funcionamiento y mantenimiento de las instalaciones.

7. El Ayuntamiento podrá establecer globalmente, o en cada caso, las condiciones y características urbanísticas que deban cumplir las instalaciones del Sistema General de Infraestructuras de Abastecimiento de Energía Eléctrica.

8. El Ayuntamiento podrá denegar la autorización a proyectos que alteren las previsiones del planeamiento, cuando considere que las soluciones previstas en los mismos:

a. No sean adecuadas para el orden urbanístico.

b. Puedan implicar servidumbres que dificulten la actividad de ejecución urbanística.

c. Puedan producir impactos paisajísticos o ambientales no corregibles.

Sección 3ª. Obtención de los suelos para Sistemas Generales

Artículo 6.32. (e) Formas de Obtención de los Suelos para Sistemas Generales.

1. Los suelos de titularidad privada que resulten calificados por el presente Plan General o los Planes de Sectorización como sistemas generales deberán, en ejecución de aquellos, pasar a titularidad pública a fin de prestar el servicio para el que hayan sido calificados.

2. Se exceptúan de lo establecido en el apartado anterior los suelos afectados por redes o instalaciones del Sistema General de Infraestructuras sobre los que se puedan constituir servidumbres, no resultando, por tanto, necesaria su titularidad para la prestación del servicio.

3. El presente Plan General prevé la obtención de los suelos de Sistemas Generales Interés Municipal mediante los siguientes instrumentos urbanísticos:

a. Cuando estén incluidos o adscritos a áreas de reparto, sectores o unidades de ejecución, mediante cesión obligatoria y gratuita y por los procedimientos previstos para el desarrollo

de la actividad de ejecución, así como por expropiación u ocupación directa.

b. Cuando no estén incluidos o adscritos a áreas de reparto, sectores o unidades de ejecución, mediante transferencias de aprovechamiento urbanístico en virtud del correspondiente acuerdo de cesión, venta o distribución y en su defecto mediante expropiación u ocupación directa.

c. En cualquiera de los supuestos anteriores mediante acuerdo de adquisición o permuta.

4. Los Planes de Sectorización preverán la obtención de los suelos de Sistemas Generales de Interés Municipal incluyéndolos o adscribiéndolos a las áreas de reparto, sectores o unidades de ejecución que delimiten.

5. Los suelos de Sistemas Generales de Interés Supramunicipal-Regional se obtendrán por la Administración titular por los instrumentos previstos en la legislación que le sea de aplicación. En el supuesto de suscribirse un Convenio Interadministrativo de Colaboración en el que el Municipio se comprometa a la aportación del suelo, este podrá aplicar los instrumentos previstos en el apartado 3 del presente artículo.

Artículo 6.33. (e) Adscripción de los Suelos de Sistemas Generales a los Sectores o Unidades de Ejecución.

1. Los suelos de sistemas generales adscritos a áreas de reparto a efectos de la asignación y materialización del aprovechamiento que les corresponda y que no estuvieran adscritos a sectores o unidades de ejecución concretos excedentarios de aprovechamiento en el presente Plan General o por los Planes de Sectorización, y que no hayan sido objeto de ocupación directa o expropiación se adscribirán a los sectores o unidades de ejecución en su área de reparto mediante el siguiente procedimiento:

a. En suelo urbano no consolidado con ordenación pormenorizada y en el suelo urbanizable ordenado:

I. En el sistema de cooperación, el Ayuntamiento realizará la adscripción previamente a la información pública del proyecto de reparcelación, debiendo notificar de dicha adscripción a los propietarios afectados.

II. En el sistema de compensación, el Ayuntamiento realizará la adscripción previamente a la aprobación inicial de los estatutos y las bases de actuación de la Junta de Compensación, debiendo notificar de dicha adscripción a los propietarios afectados.

b. En suelo urbano no consolidado sin ordenación pormenorizada y en el suelo urbanizable sectorizado, previamente a la aprobación inicial del planeamiento de desarrollo, debiendo notificar de dicha adscripción a los propietarios afectados.

2. En cualquiera de los supuestos anteriores, la adscripción se formalizará mediante la inmediata ocupación directa de los suelos de sistemas generales adscritos. En el supuesto del apartado b anterior, el Ayuntamiento podrá optar por la ocupación directa inmediata o por diferirla hasta el momento procedimental indicado en el apartado a, según el sistema de actuación que corresponda.

3. El Ayuntamiento podrá resolver no adscribir total o parcialmente los suelos de sistemas generales que correspondan al aprovechamiento excedentario del sector o unidad de ejecución de que se trate, actuando en consecuencia, y a todos los efectos, como titular de dicho aprovechamiento excedentario.

Artículo 6.34. (e) Ocupación Directa de los Suelos de Sistemas Generales.

La ocupación directa de los suelos de sistemas generales se regulará por lo establecido en los artículos 140, 141 y 142 de la LOUA.

Artículo 6.35. (e) Indemnizaciones Derivadas de la Ocupación o Cesión de los Suelos de Sistemas Generales.

1. En aplicación del apartado 1.j) del artículo 113 de la LOUA, se considerarán a todos los efectos gastos de urbanización propios del sector o unidad de ejecución al que se adscriban los suelos de sistemas generales, los derivados de las indemnizaciones que procedan en favor de sus propietarios o titulares de derechos, incluidos los de arrendamiento, referidos a edificios, construcciones, plantaciones, obras e instalaciones existentes sobre aquellos, así como el realojamiento y retorno legalmente preceptivos de residentes habituales.

2. En el supuesto de que el Ayuntamiento hubiera procedido previamente a la ocupación directa o expropiación de los suelos de sistemas generales, las indemnizaciones que hubiera abonado por los conceptos indicados en el apartado anterior, se considerarán como suplidos adelantados con cargo a los gastos de urbanización propios del sector o unidad de ejecución, por los que deberá ser resarcido. No se considerarán como tales las indemnizaciones que por la ocupación temporal procedan en las ocupaciones directas que haya realizado previamente el Ayuntamiento.

Sección 4ª. Colaboración de los Propietarios de Suelo, Promotores o Urbanizadores en la Ejecución de los Sistemas Generales de Interés Municipal

Subsección Primera. Sistemas Generales Adscritos al Suelo Urbano No Consolidado Incluido en Unidades de Ejecución y Suelo Urbanizable Sectorizado.

Artículo 6.36. (e) Ejecución Directa de los Sistemas Generales de Interés Municipal por los Propietarios de Suelo, Promotores o Urbanizadores.

1. El Municipio podrá suscribir Convenios Urbanísticos de Colaboración con propietarios de suelo, promotores o urbanizadores integrados en Entidades Urbanísticas Colaboradoras, por los que aquellos se comprometan a la ejecución directa de las obras de Sistemas Generales de Interés Municipal, que les hubiera correspondido abonar, conforme a las determinaciones del presente Plan General o de los Planes Especiales del artículo 6.26 del presente Título, de conformidad con las condiciones que se establecen a continuación:

a. Los sistemas generales a ejecutar deberán estar adscritos al mismo área de reparto en que tengan sus intereses los propietarios de suelo, promotores o urbanizadores.

b. Las obras a realizar deberán garantizar la puesta en servicio de los sistemas generales que se ejecuten y su autonomía funcional.

c. El coste unitario de las obras aceptado en el Convenio de Colaboración, no podrá superar el previsto en el planeamiento, una vez actualizado.

d. La aportación de los propietarios de suelo, promotores o urbanizadores, que vayan a hacerse cargo de la ejecución de los sistemas generales, será como mínimo de dos terceras partes del coste previsto, pudiendo el Municipio aportar hasta la tercera parte restante a cargo de las contribuciones realizadas o que deban realizar otros propietarios de suelo, promotores o urbanizadores.

e. Los proyectos de obras serán supervisados y aprobados por el Municipio, que en todo momento podrá establecer los controles que considere necesarios para garantizar la adecuada ejecución material de las obras.

2. La suscripción del Convenio Urbanístico de Colaboración supondrá la puesta a disposición temporal del suelo necesario para la ejecución, a favor de la Entidad Urbanística Colaboradora.

3. El Municipio podrá exigir a la Entidad Urbanística Colaboradora en el Convenio Urbanístico de Colaboración, las

garantías que considere necesarias para asegurar la adecuada ejecución de las obras.

4. El Municipio como propietario de suelo o aprovechamiento excedentario podrá integrarse en dichas Entidades Urbanísticas Colaboradoras.

Subsección Segunda. Sistemas Generales en el Suelo Urbanizable No Sectorizado

Artículo 6.37. (e) Ejecución de los Sistemas Generales en el Suelo Urbanizable No Sectorizado.

1. La ejecución de los Sistemas Generales de Interés Municipal previstos en los Planes de Sectorización correspondientes a las clases de Comunicaciones, subsistema de Vías Urbanas Principales, Espacios Libres e Infraestructuras corresponderá a los propietarios de suelo, promotores o urbanizadores de las actuaciones.

2. El Municipio podrá imponer en los Planes de Sectorización la ejecución otros sistemas generales distintos a los indicados en el apartado anterior, cuando considere que su necesidad deriva de las actuaciones urbanísticas contempladas en dichos Planes de Sectorización.

3. Los Planes de Sectorización que contemplen más de un sector o unidad de ejecución, deberán establecer los instrumentos necesarios para permitir la equidistribución y ejecución unitaria de los sistemas generales antes indicados.

Sección 5ª. Programación de los Sistemas Generales de Interés Municipal

Artículo 6.38. (e) Programación de la Obtención del Suelo de los Sistemas Generales.

1. El presente Plan General de Ordenación Urbanística contiene la programación temporal para la obtención del suelo de los Sistemas Generales de Interés Municipal. Esta programación tiene carácter directivo y no normativo, pudiendo ajustarse en cada caso las actuaciones municipales al desarrollo efectivo del resto de determinaciones de reforma y crecimiento previstas.

2. Los Planes de Sectorización contendrán la programación temporal para la obtención del suelo de los Sistemas Generales que prevean. Esta programación tendrá carácter normativo y vinculante.

Artículo 6.39. (e) Programación de la Ejecución de los Sistemas Generales.

1. El presente Plan General de Ordenación Urbanística contiene la programación temporal para la ejecución de los Sistemas Generales de Interés Municipal. Esta programación tiene carácter directivo y no normativo, pudiendo ajustarse en cada caso las actuaciones municipales y del resto de Administraciones competentes en la prestación de los servicios a la previa obtención del suelo necesario y al desarrollo efectivo de la edificación en las áreas de reforma y crecimiento previstas.

2. El presente Plan General contiene igualmente la programación temporal para la ejecución de los Sistemas Generales de Interés Supramunicipal-Regional, considerándose que las actuaciones necesarias para la obtención del suelo, en su caso, deberán ser ordenadas por la Administración competente en la prestación del servicio, para cumplir la programación propuesta. Esta programación tiene exclusivamente carácter recomendativo a efectos de la necesaria coordinación para la ejecución de este Plan.

3. Los Planes de Sectorización contendrán la programación temporal para la ejecución de los Sistemas Generales que prevean. Esta programación tendrá carácter normativo, directivo o recomendativo, según se trate de sistemas generales que deban ejecutar los propietarios de suelo, promotores o urbanizadores de las actuaciones, el Municipio u otras Administraciones distintas a la municipal.

CAPÍTULO III. SERVICIOS

Artículo 6.40. (p) Definición.

A los efectos del presente Plan General, se denominan servicios los suelos, edificaciones e instalaciones de propiedad o gestión privada a los que el Plan o los instrumentos de planeamiento que lo desarrollen determinan para los siguientes usos:

a. Para terciario: hospedaje, espectáculos y salas de reunión, comercios, oficinas, campamentos, aparcamientos y garajes.

b. Para dotaciones y espacios libres privados: deportivo, docente, sanitario, asistencial, cultural, zonas verdes y áreas de ocio.

c. Para transportes e infraestructuras urbanas básicas: los servicios del automóvil definidos en estas Normas y las infraestructuras urbanas básicas de energía eléctrica, telefonía y gas.

Artículo 6.41. (p) Regulación de los Servicios.

La calificación como uso determinado de un suelo, edificio o instalación para cualquiera de los usos pormenorizados relacionados en el artículo anterior, excluye la implantación de cualquier otro uso permitido, salvo los previstos en estas normas.

Artículo 6.42. (p) Titularidad y Régimen Urbanístico.

1. Las edificaciones e instalaciones que se sitúen sobre suelo para servicios consumirán aprovechamiento lucrativo.

2. Los suelos para servicios contribuirán a las cargas en proporción al aprovechamiento lucrativo que consuman, sin perjuicio de los parámetros de valoración relativa establecidos o que se establezcan en los instrumentos de compensación o reparcelación.

Artículo 6.43. (p) Procedimiento de Obtención del Suelo para Servicios.

1. La urbanización y edificación de los suelos que el planeamiento califica y programa para servicios será a cargo de la iniciativa privada.

2. Si no se hubiera emprendido la edificación de los suelos destinados a servicios transcurridos dos años desde que fuera posible su edificación, dicho suelo quedará sujeto al régimen de expropiación o de venta forzosa previa la correspondiente declaración de incumplimiento.

Artículo 6.44. (p) Edificabilidad de los Suelos Dotacionales Privados.

1. La edificabilidad de los suelos dotacionales privados será la que se determine por el planeamiento de desarrollo del presente Plan General.

2. Cuando no sea necesaria la redacción de planeamiento posterior la edificabilidad máxima será de un (1) metro cuadrado de edificación para el equipamiento escolar por cada metro cuadrado de suelo, dos (2) metros cuadrados por cada metro cuadrado de suelo para los servicios de interés público y social y de medio (0,5) metro cuadrado de edificación por cada metro cuadrado de suelo para el deportivo.

CAPÍTULO IV. SISTEMAS LOCALES

Artículo 6.45. (p) Definición.

Los sistemas locales son aquellos equipamientos, espacios libres y viales cuyo ámbito funcional y de servicio se limita principalmente a una determinada área de la ciudad. Desde esta perspectiva local o de barrio complementan la estructura general y orgánica.

Artículo 6.46. (p) Titularidad y Régimen Urbanístico.

1. Los terrenos afectados por sistemas locales que a la entrada en vigor del presente Plan sean de titularidad privada, deberán pasar mediante su adquisición, expropiación o cesión a titularidad municipal o de la Administración titular del servicio, de conformidad con lo dispuesto en la LOUA y en el presente Plan.

2. Los terrenos de titularidad pública calificados por el Plan General como sistemas locales, cuyo uso actual no coincida con el previsto, deberán transmitirse al Ayuntamiento o Administración titular del servicio, con arreglo a la normativa aplicable.

Artículo 6.47. (p) Elementos de los Sistemas Locales.

Los elementos locales están constituidos por el viario, los centros e instalaciones docentes, deportivas y de servicios de interés público y social y las zonas verdes, que no forman parte de los respectivos sistemas generales.

Artículo 6.48. (p) Obtención de Suelo para los Sistemas Locales.

1. El Plan General programa la obtención de los terrenos de titularidad privada calificados de sistemas locales. La cesión de estos suelos será obligatoria y se formalizará mediante los instrumentos de gestión previstos en la legislación urbanística vigente.

2. La transmisión de la titularidad de los terrenos al Ayuntamiento de Cabra o Administración titular del servicio para afectarlos a los usos propios de estos sistemas, se efectuará:

a. En actuaciones sistemáticas, a la aprobación de los proyectos de compensación o reparcelación y, cuando se actuara por el sistema de expropiación, a la extensión de las actas de ocupación.

b. En actuaciones asistemáticas en suelo urbano, mediante la expropiación, ocupación directa, transferencias de aprovechamientos urbanísticos, y demás formas previstas en la legislación vigente.

TÍTULO VII. NORMAS BÁSICAS DE EDIFICACIÓN, USOS DEL SUELO Y URBANIZACIÓN

CAPÍTULO I. DISPOSICIONES GENERALES

Artículo 7.1. (p) Aplicación.

1. Las normas contenidas en el presente Título se aplicarán en el suelo urbano y en el urbanizable, así como se ajustarán a ellas los instrumentos de planeamiento que desarrollen o complementen el Plan General.

2. Los usos y edificaciones en el suelo no urbanizable se regularán por las disposiciones del Capítulo VI del Título VIII, sin perjuicio de la aplicación supletoria de las normas del presente Título.

3. Las normas contenidas en el presente Título se aplicarán a todas las obras de urbanización que se ejecuten en el término municipal, cualquiera que sea la persona o entidades que las lleven a cabo y el proyecto que las recoja.

4. Los términos y conceptos definidos en los distintos capítulos de este Título tendrá el significado y alcance que se expresa en sus definiciones.

Artículo 7.2. (p) Tipos de Obras de Edificación.

1. A los efectos de la aplicación de las condiciones generales y particulares reguladas en las presentes Normas, se establecen los siguientes tipos de obras de edificación:

A) Obras tendentes a la buena conservación del patrimonio edificado:

a) Obras de conservación y mantenimiento: son obras menores cuya finalidad es mantener el edificio en correctas condiciones de salubridad y ornato, sin alterar su estructura

portante, ni su estructura arquitectónica, así como tampoco su distribución. Se incluyen en este tipo, entre otras análogas, el cuidado y afianzamiento de cornisas y volados, la limpieza o reposición de canalones y bajantes, los revocos de fachada, la pintura, la reparación de cubierta y el saneamiento de conducciones.

b) Obras de consolidación: son obras de carácter estructural que tienen por objeto el afianzamiento, refuerzo o sustitución de elementos dañados de la estructura portante del edificio; pueden oscilar entre la reproducción literal de los elementos dañados preexistentes hasta su permuta por otros que atiendan únicamente a la estabilidad del inmueble y realizados con tecnología más actualizada.

c) Obras de acondicionamiento: son obras que tienen por objeto mejorar o transformar las condiciones de habitabilidad de un edificio o de una parte del mismo. Se incluyen en este tipo de obras la sustitución de instalaciones antiguas y la incorporación de nuevos sistemas de instalaciones.

d) Obras de restauración: son obras que tienen por objeto la restitución de los valores históricos y arquitectónicos de un edificio existente o de parte del mismo, reproduciéndose con absoluta fidelidad la estructura portante, la estructura arquitectónica, las fachadas exteriores e interiores y los elementos ornamentales, cuando se utilicen partes originales de los mismos y pueda probarse su autenticidad. Si se añadiesen materiales o partes indispensables para su estabilidad o mantenimiento las adiciones deberán ser reconocibles y evitar las confusiones miméticas.

B) Obras de reforma: son aquellas obras que, manteniendo los elementos de valor y las características esenciales de la edificación existente, pueden hacer modificaciones que alteren la organización general, la estructura arquitectónica y la distribución del edificio. Según los elementos afectados se distinguen los subtipos siguientes:

a) Reforma menor: Son obras en las que no se efectúan variaciones en ninguno de los aspectos que definen las principales características arquitectónicas del edificio, como son el sistema estructural, la composición espacial y su organización general. También permitirá aquellas obras de redistribución interior que no afecten a los conceptos anteriormente citados ni a los elementos de valor tales como fachadas exteriores e interiores, cubiertas, disposición de crujiás y forjados, patios, escaleras y jardines.

b) Reforma parcial: Son obras en las que, conservándose las fachadas, cubiertas y crujiás asociadas a los elementos de interés tipológicos del edificio (definidos por los espacios de acceso, patios y elementos de articulación espacial: galerías, escaleras, etc.), así como otros elementos de valor que pudiesen existir (jardines u otros espacios), permiten demoliciones que no afecten a los espacios catalogados y su sustitución por nueva edificación, siempre que las condiciones de edificabilidad de la zona lo permitan. Si la composición de la fachada lo exigiese, también se permitirán pequeños retoques en la misma.

c) Reforma general: Son obras en las que manteniendo la fachada y la disposición de los forjados en la primera crujiá, en su caso, los restos de elementos arquitectónicos de valor, permite intervenciones en el resto de la edificación con obras de sustitución, siempre que se articulen coherentemente con la edificación y elementos que se conserven y lo permitan las condiciones de edificabilidad de la zona. Si la composición de la fachada lo exigiese, también se autorizarán pequeños retoques en la misma.

C) Obras de demolición que, según supongan o no la total desaparición de lo edificado, serán de demolición total o parcial.

D) Obras de nueva edificación: son aquellas que suponen una nueva construcción de la totalidad o parte de la parcela. Comprende los subtipos siguientes:

a) Obras de reconstrucción: son aquellas que tienen por objeto la reposición, mediante nueva construcción de un edificio preexistente, total o parcialmente desaparecido, reproduciendo en el mismo lugar sus características formales.

b) Obras de sustitución: son aquellas mediante las que se derriba una edificación existente o parte de ella y en su lugar se levanta una nueva construcción.

c) Obras de ampliación: son aquellas en las que la reorganización constructiva se efectúa por un aumento de la superficie construida original. Este aumento se puede obtener por:

- Remonte o adición de una o más plantas sobre las existentes.

- Entreplanta o construcción de forjados intermedios en zonas en las que, por su altura, lo permita la edificación actual.

- Ampliación o edificación de nueva planta que se sitúa en los espacios libres no cualificados del solar u ocupados por edificaciones marginales. No se podrá proceder a colmatar cuando la edificación existente ocupe más superficie que la que correspondería a la parcela por aplicación de la correspondiente ordenanza de zona.

d) Obras de nueva planta: son las de nueva construcción sobre solares vacantes.

2. En general serán autorizables las obras de reforma de edificaciones existentes que no cumplan las condiciones particulares de la ordenanza de aplicación en cada caso siempre que no se incremente la edificabilidad existente o no se superen la edificabilidad, ocupación y altura determinadas por el Plan General si dichos parámetros fueran menos restrictivos, salvo en el caso de edificios afectados por nuevas alineaciones que se acogerán a las condiciones establecidas en la Disposición Transitoria Cuarta apartado 2.

3. Las condiciones particulares de zona y las normas de protección de edificios catalogados podrán limitar los distintos tipos de obras que se puedan ejecutar en una zona o edificio.

Artículo 7.3. (p) Uso Global y Uso Pormenorizado.

1. Por su grado de determinación en los distintos instrumentos de planeamiento los usos pueden ser globales y pormenorizados.

2. Uso global es aquél que el Plan General o los Planes de Sectorización asignan con carácter dominante o mayoritario a una zona o sector, y que es susceptible de ser desarrollado en usos pormenorizados por el propio Plan General o por alguna otra figura de planeamiento. La asignación de usos globales admite la implantación de usos distintos del dominante, bien sea como usos complementarios, bien sea como usos compatibles. Son usos complementarios aquellos que, por exigencia de la legislación urbanística o del propio Plan General, su implantación es obligatoria en cualquier caso como demanda del uso dominante y en una proporcionada relación con éste. Uso compatible es aquel cuya implantación puede coexistir con el

uso dominante, sin perder éste ninguna de las características que le son propias dentro del ámbito o sector delimitado.

3. Uso pormenorizado es aquél que el Plan General o los instrumentos de planeamiento que lo desarrollan asignan a un área o sector del suelo y que no es susceptible de ser desarrollado por ninguna otra figura de planeamiento. El uso pormenorizado puede ser:

a. Determinado: es aquel cuya implantación con carácter principal o mayoritario asigna el planeamiento a la zona o sector.

b. Permitido: es aquel cuya implantación puede autorizarse con el uso determinado, sin perder ninguna de las características que le son propias en las condiciones establecidas por el planeamiento.

4. Los usos pormenorizados pueden ser exclusivos o no exclusivos en función de la intensidad de su implantación en la parcela o edificación en que se desarrollen.

a. Uso exclusivo: es aquél que ocupa en su implantación la totalidad de la parcela o edificación en la que se desarrolla, ya sea porque lo permita el planeamiento o porque venga exigido por el mismo, por calificación expresa o por aplicación de las condiciones particulares de zona.

b. Uso no exclusivo: es aquel que ocupa en su implantación parte de la parcela o edificación en la que desarrolla, ya sea porque el planeamiento lo exija o lo permita.

Artículo 7.4. (p) Uso Prohibido.

1. Uso prohibido es aquel cuya implantación está excluida por el Plan General o los instrumentos que lo desarrollen por imposibilitar la consecución de los objetivos de la ordenación en un ámbito territorial.

2. Son usos prohibidos:

a. Los usos que no sean el determinado o los permitidos en la zona.

b. Los usos permitidos cuando superen los límites de intensidad que, en su caso, pudiera imponerles en su implantación el planeamiento.

c. Los así conceptuados en las disposiciones vigentes.

Artículo 7.5. (p) Uso Público y Uso Privado.

Usos públicos son aquellas actividades que se desarrollan por la Administración o los particulares en régimen de servicio público.

Usos privados son aquellas actividades que se desarrollan por los particulares o la Administración, en régimen de derecho privado ya se presten a título lucrativo o gratuito.

1. Los usos globales admiten como uso dominante cualquiera de los usos pormenorizados incluidos en su epígrafe, y como usos compatibles el resto de los usos pormenorizados en las condiciones establecidas por el planeamiento.

2. Cualquier otro uso pormenorizado no incluido en el Cuadro de Tipos de Usos se regulará analógicamente por las condiciones generales y particulares de aquel uso tipificado con el que sea funcionalmente más semejante.

Artículo 7.6 (p) Tipos de Usos.

USOS GLOBALES	USOS PORMENORIZADOS		
1. Residencial	1.1. Vivienda unifamiliar		
	1.2. Vivienda bifamiliar		
	1.3. Vivienda colectiva		
2. Industrial	2.1. Industria no compatible con el territorio del Municipio		
	2.2. Industria no compatible con el medio urbano		
	2.3. Industria y almacenamiento		
	2.4. Talleres artesanales y pequeña industria		
	2.5. Talleres de mantenimiento del automóvil; talleres		
3. Centros y servicios terciarios	3.1. Centros terciarios	3.1.1. Hospedaje	
		3.1.2. Espectáculos y salas de reunión	
		3.1.3. Comercio	3.1.3.1. Local comercial
			3.1.3.2. Agrupación comercial
	3.1.3.3. Grandes superficies		
	3.1.4. Oficinas		
	3.2. Servicios terciarios	3.2.1. Campamentos	
		3.2.2. Aparcamientos y garajes	3.2.2.1. Garajes privados
			3.2.2.2. Aparcamientos públicos
		4. Dotacional y servicios públicos	4.1. Dotaciones
4.1.2. Deportivo			
4.1.3. Servicios de interés público			
	4.1.3.2. Asistencial		
	4.1.3.3. Cultural		
	4.1.3.4. Administrativo público		
	4.1.3.5. Mercados de abastos		
	4.1.3.6. Servicios urbanos		
	4.1.3.7. Religioso		
4.2. Servicios públicos	4.2.1. Defensa y cívicos		
	4.2.2. Cementerio		
5. Espacios libres	5.1. Zonas verdes o jardines		
	5.2. Parques		
	5.3. Áreas de ocio		
	5.4. Espacios Libres Arqueológicos		
6. Transportes e Infraestructuras urbanas básicas	6.1. Vial		
	6.2. Estaciones de autobuses y centros de transporte		
	6.3. Intercambiadores de transporte		
	6.4. Ferroviario		
	6.5. Infraestructuras urbanas básicas		
7. Agropecuario			

Artículo 7.6. (p) Tipos de Usos.

Artículo 7.7. (p) Ejecución de las Obras de Urbanización.

1. Las obras de urbanización se ejecutarán conforme a las prescripciones técnicas que establezca, con carácter general o específico el Ayuntamiento de Cabra.

2. En todas las obras de urbanización serán de aplicación el Decreto 72/1992 sobre accesibilidad y eliminación de barreras arquitectónicas, urbanísticas y del transporte en Andalucía.

3. Las obras de urbanización en las Actuaciones Sistemáticas deberán vallar, conforme a las condiciones establecidas en estas Normas, las parcelas destinadas a equipamientos públicos que se encuentren en su ámbito.

4. Las parcelas destinadas a uso lucrativo deberán vallarse obligatoriamente cuando se encuentre consolidado por edificación el Sector o Unidad de Ejecución en un setenta y cinco por ciento (75%), exceptuándose de su cumplimiento aquellas zonas que por tratarse de áreas diferenciadas de las zonas consolidadas no sea necesario o conveniente su vallado, lo cual deberá contar con el informe favorable de los Servicios Técnicos Municipales.

CAPÍTULO II. NORMAS BÁSICAS DE EDIFICACIÓN

Artículo 7.8. (p) Condiciones de la Edificación.

1. La edificación cumplirá las condiciones que se establecen en los capítulos siguientes, en los términos que resulten de los mismos y de las ordenanzas de zona o el planeamiento de desarrollo, sin perjuicio del cumplimiento de las condiciones de uso que le sean de aplicación.

2. Las condiciones de edificación se refieren a los aspectos que a continuación se relacionan:

- a. Condiciones de parcela.
- b. Condiciones de situación y forma de los edificios.
- c. Condiciones de calidad e higiene.
- d. Condiciones de dotaciones y servicios.
- e. Condiciones de seguridad.
- f. Condiciones ambientales.
- g. Condiciones de estética.

3. En el suelo urbanizable y, en su caso, en los sectores o áreas de suelo urbano no consolidado, la edificación cumplirá, además, las condiciones que se señalen en el Plan Parcial o Plan Especial correspondiente.

4. En edificios antiguos existentes, previa justificación de los casos, se podrá eximir del cumplimiento de algunos de los parámetros de ordenanzas del presente Plan, como son los establecidos con carácter general en los artículos desde 7.51 a 7.59 y los contenidos en la Sección 5ª. Seguridad en los edificios, para su adaptación en materia de accesibilidad y eliminación de barreras arquitectónicas en los edificios, así como en materia de protección contra incendios, pudiéndose adoptar en su caso medidas correctoras complementarias que palien los incumplimientos de las ordenanzas.

5. En edificios antiguos objeto de reforma o rehabilitación se permitirá la introducción en patios o espacios libres los elementos necesarios para garantizar las adecuadas condiciones de accesibilidad, como ascensores o escaleras, siempre que se cumplan las condiciones mínimas de ventilación e iluminación.

Sección 1ª. Condiciones de la Parcela

Artículo 7.9. (p) Definición.

Las condiciones de la parcela son los requisitos que debe cumplir una parcela para poder ser edificada. Estas exigencias vienen impuestas por las disposiciones del uso a que se des-

tine la parcela y por las condiciones particulares de la zona en que se sitúe.

Artículo 7.10. (p) Aplicación.

Las condiciones de la parcela solo se aplicarán a las obras de sustitución, ampliación y nueva planta, sin perjuicio de lo que se establezca en las condiciones particulares de zona.

Artículo 7.11. (p) Definiciones Referentes a las Condiciones de la Parcela.

Las condiciones de la parcela se establecerán mediante los términos y parámetros que, a continuación, se definen:

a. Manzana: es la superficie de la parcela o conjunto de parcelas delimitadas por alineaciones exteriores contiguas.

b. Parcela: es la superficie de terreno deslindada como unidad predial, y comprendida dentro de las alineaciones exteriores.

c. Linderos: son las líneas perimetrales que delimitan una parcela y la distinguen de sus colindantes. Lindero frontal es el que delimita la parcela con la vía o el espacio libre al que dé frente; son linderos laterales los restantes, llamándose testero el lindero opuesto al frontal. Cuando se trate de parcelas con más de un lindero en contacto con vía o espacio público tendrán consideración de lindero frontal todos ellos, aunque se entenderá como frente de la parcela aquél en que se sitúe el acceso de la misma.

d. Superficie de la parcela: es la dimensión de la proyección horizontal del área comprendida dentro de los linderos.

e. Solar: es la parcela situada en suelo urbano que, por cumplir las condiciones establecidas en el artículo 7.15, puede ser edificada, previa la oportuna licencia municipal.

Artículo 7.12. (p) Relación entre Edificación y Parcela.

1. Toda edificación estará indisolublemente vinculada a una parcela.

2. La segregación de fincas en que existiera edificación deberán hacerse con indicación de la parte de edificabilidad que le corresponda, según el planeamiento ya consumida por construcciones. Si la totalidad de la edificabilidad estuviera agotada, será posible la segregación, pero deberá realizarse una anotación en el Registro de la Propiedad haciendo constar que la finca segregada no es edificable, por lo que sólo podrá destinarse a espacio libre o viario.

Artículo 7.13. (p) Segregación y Agregación de Parcelas.

1. No se permitirán segregaciones o agregaciones de parcelas cuando las parcelas resultantes no cumplan las condiciones señaladas por el planeamiento. Las parcelas de dimensión igual o menor que la mínima serán indivisibles, excepto que la segregación venga exigida por la ejecución del planeamiento.

2. Se podrán autorizar la edificación en parcelas que no cumplan cualquiera de las condiciones dimensionales si satisfacen el resto de las condiciones para ser consideradas como solar que se señalan en el artículo 7.15, y no existe la posibilidad de reparcelación con otras colindantes.

3. Para autorizar una segregación de parcelas ocupadas por edificación y en las que no se prevea su demolición será necesario que las edificaciones situadas en cada una de las parcelas resultantes de la segregación sea independiente del resto de las edificaciones tanto en estructura como en accesos e instalaciones.

4. Se entenderá que no existe posibilidad de reparcelación cuando las edificaciones colindantes se encuentren habitadas y no estuviesen declaradas en ruina.

Artículo 7.14. (p) Definición e Identificación de las Parcelas.

1. Las parcelas o solares se delimitarán e identificarán por, al menos, uno de los siguientes sistemas:

a. Mediante sus linderos.

b. Mediante el nombre de la calle o calles a que den frente y su número de orden dentro de ellas, que estarán reflejadas en el plano parcelario municipal, o en los planos de los proyectos de reparcelación, parcelación o compensación que se aprueben.

c. Mediante los datos y/o planos catastrales.

2. El error en la definición o identificación no será obstáculo para su tramitación, siempre que, de al menos uno de los anteriores sistemas, se deduzca su verdadero carácter. No obstante, de forma paralela a la tramitación, se podrá requerir al interesado para que aclare cualquiera de los anteriores términos por los medios que el interesado estime oportunos.

Artículo 7.15. (p) Condiciones para la Edificación de una Parcela.

1. Para que una parcela pueda ser edificada deberá cumplir las siguientes condiciones:

a. Condiciones de planeamiento: salvo lo previsto en estas Normas para edificaciones provisionales, deberán tener aprobado definitivamente el planeamiento que el Plan General o instrumentos posteriores señalen para el desarrollo del área y estar calificada para un uso edificable.

b. Condiciones de urbanización:

I) Estar emplazada con frente a una vía que tenga pavimentada la calzada y aceras, y disponga de abastecimiento de agua, evacuación de aguas en conexión con la red de alcantarillado y suministro de energía eléctrica, debiendo tener estos servicios características adecuadas para servir a la edificación que sobre ellas se haya de construir.

II) Que aún careciendo de todos o algunos de los anteriores requisitos se asegure la ejecución simultánea de la edificación y de la urbanización, con los servicios mínimos precedentes, conforme a un proyecto de obras aprobado por el Ayuntamiento y con arreglo a las garantías del artículo 40 del Reglamento de Gestión Urbanística, hasta que la parcela adquiera las condiciones del párrafo I.

c. Condiciones de gestión: tener cumplidas todas las determinaciones de gestión que fijen los instrumentos que establezcan el Plan General o las figuras de planeamiento que lo desarrollen, así como las determinaciones correspondientes a la unidad de ejecución en la que pueda estar incluida para la distribución de las cargas y beneficios del planeamiento.

d. Condiciones dimensionales: satisfacer, las condiciones fijadas por el Plan General o los instrumentos que lo desarrollen en relación a:

I) Superficie: que deberá ser igual o superior a la fijada por el planeamiento como mínima e igual o inferior a la que señalase como máxima.

II) Linderos: que han de tener una longitud igual o superior a la fijada por el planeamiento como mínima e igual o inferior a la que señalase como máxima.

2. Además de las condiciones descritas en el apartado anterior, deberán cumplir las que sean aplicables debido al uso a que se destine y a la regulación de la zona en que se localice.

Sección 2ª. Condiciones de Situación y Forma de los Edificios

Subsección Primera: Definición y Aplicación

Artículo 7.16. (p) Condiciones de Situación y Forma de los Edificios.

Son aquellas que definen la posición, ocupación, aprovechamiento, volumen y forma de las edificaciones en sí mismas y dentro de las parcelas, de conformidad con las normas de usos y las condiciones particulares de zona.

Artículo 7.17. (p) Aplicación.

Las condiciones de situación y forma se aplicarán en su integridad a las obras de nueva edificación. Para el resto de los tipos de obras (conservación, consolidación, restauración y reforma), tan solo se aplicarán las condiciones que afecten a los elementos objeto de las citadas obras, sin perjuicio de lo que establezcan las ordenanzas de zona o las normas de protección.

Subsección Segunda: Condiciones de Posición del Edificio en la Parcela

Artículo 7.18. (p) Alineación Exterior.

1. La alineación exterior es la determinación gráfica, contenida en los Planos de Alineaciones y Rasantes de Plan General o de los instrumentos de planeamiento que lo desarrollen, que separa los suelos destinados a viales o espacios libres de uso público de las parcelas.

2. La línea de edificación deberá coincidir con la alineación exterior cuando así lo establezcan las condiciones particulares de zona, sin perjuicio de los retranqueos que las mismas autoricen.

3. En los casos en los que el Plan defina una nueva alineación que quede retranqueada respecto a la existente, el Ayuntamiento podrá adquirir el espacio resultante del retranqueo para su incorporación al viario público mediante compra o permuta de suelo al propietario afectado o podrá compensar con edificabilidad dentro de la misma parcela cumpliendo con las condiciones de patios mínimos. El espacio resultante anterior será, en cualquier caso, urbanizado y libre de obstáculos para uso público peatonal.

Artículo 7.19. (p) Línea de Edificación, Alineación Interior, Fondo Edificable.

1. La línea de edificación es la intersección del plano de la fachada exterior o interior del edificio con el terreno.

2. Alineación interior es la línea que señala el planeamiento con la que obligatoriamente deberán coincidir las líneas de edificación interiores.

3. Fondo edificable es la línea que señala el planeamiento que separa la parte de parcela susceptible de ser ocupada por edificación y el espacio libre de la parcela.

Artículo 7.20. (p) Fachada y Medianería.

1. Plano de fachada o fachadas es el plano o planos verticales que por encima del terreno separan el espacio edificado del no edificado, conteniendo en su interior todos los elementos constructivos del alzado del edificio, excepción hecha de los cuerpos salientes, vuelos, aleros y cornisas.

2. Medianería o fachada medianera es el lienzo de edificación que es común con una construcción colindante, está en contacto con ella o, en edificaciones adosadas, separa una parcela de la colindante que pudiera edificarse.

Artículo 7.21. (p) Alineación Virtual.

Alineación virtual en planta superior es la línea que señala el planeamiento para establecer la posición de la fachada del edificio en plantas por encima de la baja.

Artículo 7.22. (p) Separación a Linderos.

1. Separación a linderos es la distancia horizontal entre el plano de fachada y el lindero correspondiente medida sobre una recta perpendicular a éste.

2. En aquellos casos en que el planeamiento establezca distintos valores de la separación entre la edificación a los linderos laterales y al testero, y cuando por la irregular forma de la parcela sea difícil diferenciar cual es el testero, se medirán las separaciones de modo que redunden en la mayor distancia de la construcción a las de su entorno, y en la mejor funcionalidad y mayor tamaño del espacio libre de parcela.

3. Las separaciones mínimas de la edificación o edificaciones al lindero frontal, al testero o a sus linderos laterales son las establecidas en cada caso en las condiciones particulares de zona. Estas separaciones son distancias mínimas a las que puede situarse la edificación.

4. Salvo que las condiciones particulares de zona dispongan expresamente lo contrario, las plantas sótano y cualesquiera otra construcción o instalaciones resultantes de desmontes, nivelaciones de terreno o excavaciones, deberán respetar las distancias mínimas a los lindes de parcela, excepto si se trata de la parte que sirva para dar acceso desde el exterior a los usos permitidos en los sótanos y siempre que dicha parte no exceda del quince por ciento (15%) de la superficie libre de parcela.

Artículo 7.23. (p) Retranqueos.

1. Retranqueo es la anchura de la banda de terreno comprendido entre la alineación exterior y la línea de edificación. El parámetro puede establecerse como valor fijo obligado o como valor mínimo.

2. El retranqueo puede ser:

- a. Retranqueo en todo el frente de alineación de una manzana.
- b. Retranqueo en las plantas pisos de una edificación.
- c. Retranqueo en planta baja para formación de pórticos o soportales.

3. El retranqueo se medirá en la forma determinada para la separación a linderos.

Artículo 7.24. (p) Edificios Colindantes y Separaciones entre Edificios.

1. Edificios colindantes son las construcciones aledañas o del entorno cuya existencia pueden condicionar la posición de los nuevos edificios.

2. Se entiende que un edificio está separado de otros, cuando existe una banda libre en torno a la construcción de anchura igual a una dimensión dada medida sobre rectas perpendiculares a cada una de las fachadas.

3. Si las condiciones particulares de zona estableciesen separación entre edificios se habrá de cumplir, tanto si están las construcciones en la misma parcela como en parcelas colindantes o separadas por vías u otros espacios públicos.

Artículo 7.25. (p) Área de Movimiento de la Edificación.

Área de movimiento de la edificación es la superficie dentro de la cual puede situarse la edificación, excluidos los cuerpos salientes, como resultado de aplicar la totalidad de las condiciones que inciden en la determinación de la posición del edificio en la parcela.

Artículo 7.26. (p) Rasantes, Cota Natural del Terreno y Cota de Nivelación.

1. Rasante es la línea que señala el planeamiento, como perfil longitudinal de las vías públicas, tomada, salvo indicación contraria, en el eje de la vía. En los viales ya ejecutados y en ausencia de otra definición de la rasante se considerará como tal el perfil existente.

2. Cota natural del terreno es la altitud relativa de cada punto del terreno antes de ejecutar la obra urbanizadora.

3. Cota de nivelación es la altitud que sirve como cota ± 0 de referencia para la ejecución de la urbanización y medición de la altura.

Subsección Tercera: Condiciones de Ocupación de la Parcela por la Edificación

Artículo 7.27. (p) Ocupación, Superficie Ocupable y Coeficiente de Ocupación.

1. Ocupación o superficie ocupada es la superficie comprendida dentro del perímetro formado por la proyección de los planos de fachada sobre un plano horizontal.

2. Superficie ocupable es la superficie de la parcela susceptible de ser ocupada por la edificación. Su cuantía, puede señalarse bien indirectamente, como conjunción de referencias de posición siendo entonces coincidentes con el área de movimiento, o bien directamente, mediante la asignación de un coeficiente de ocupación.

A los efectos del establecimiento de este parámetro se distingue la ocupación de las plantas sobre rasante y las de edificación bajo rasante.

3. Coeficiente de ocupación es la relación entre la superficie ocupable y la superficie de la parcela.

Su señalamiento se hará bien como cociente relativo entre la superficie ocupable y la total de la parcela, bien como porcentaje de la superficie de la parcela que pueda ser ocupada.

Artículo 7.28. (p) Superficie Ocupable.

1. La ocupación máxima de parcela que podrá ser edificada es la establecida en las normas aplicables en la zona. La ocupación será el área de la superficie de la proyección ortogonal sobre un plano horizontal de todo el volumen de la edificación.

2. El coeficiente de ocupación se establece como ocupación máxima. Si de la conjunción de este parámetro con otros derivados de las condiciones de posición resultase una ocupación menor, será este valor el que sea de aplicación.

3. La superficie de los patios de luces y viveros no se computará como superficie ocupada por la edificación, incluida en ésta la de los elementos constructivos delimitadores de los mismos destinados exclusivamente a defensa y protección de dichos patios.

Artículo 7.29. (p) Ocupación Bajo Rasante.

La ocupación bajo rasante será la que en cada caso autoricen las condiciones particulares de zona.

Artículo 7.30. (p) Superficie Libre de Parcela.

1. Superficie libre de parcela es el área libre de edificación como resultado de aplicar las restantes condiciones de ocupación.

2. Los terrenos que quedaren libres de edificación por aplicación de la regla sobre ocupación máxima de parcela, no podrán ser objeto en superficie, de otro aprovechamiento que el correspondiente al servicio de la edificación o edificaciones levantadas en la parcela o parcelas.

3. Los propietarios de dos o más parcelas contiguas podrán establecer la mancomunidad de estos espacios libres, con sujeción a los requisitos formales establecidos en estas Normas para los patios mancomunados.

Artículo 7.31. (p) Construcciones Auxiliares.

1. Salvo que lo prohibieran las normas de zona, se podrá levantar edificaciones o cuerpos de edificación auxiliares al servicio de los edificios principales, con destino a portería, garaje particular, locales para guarda o depósito de material de

jardinería, piscinas o análogos, vestuarios, cuadras, lavaderos, despensas, invernaderos, garitas de guarda, etc.

2. Las construcciones auxiliares computarán a efecto de la medición de los aprovechamientos y la ocupación, salvo que los volúmenes cerrados tengan una edificabilidad inferior al cinco por ciento (5%) del total.

3. Las construcciones auxiliares no tendrán que cumplir los retranqueos marcados por las Ordenanzas de Zona, su superficie no podrá exceder de los quince (15) metros cuadrados, ni su altura de los trescientos sesenta (360) centímetros. En todo caso deberán cumplir las condiciones estéticas que le sean de aplicación al edificio principal.

Subsección Cuarta: Condiciones de Edificabilidad y Aprovechamiento

Artículo 7.32. (p) Superficie Edificada por Planta, Superficie Edificada Total, Superficie Útil, Superficie Edificable y Coeficiente de Edificabilidad Neta.

1. Superficie edificada por planta es la superficie comprendida entre los límites exteriores de cada una de las plantas de edificación.

2. Superficie edificada total es la suma de las superficies edificadas de cada una de las plantas que componen el edificio.

3. Superficie útil es la superficie comprendida en el interior de sus parámetros verticales, que es de directa utilización para el uso a que se destine. Es superficie útil de una planta o del edificio, la suma de las superficies útiles de los locales que lo integran. La medición de la superficie útil se hará siempre a cara interior de parámetros terminados.

4. Superficie edificable es el valor que señala el planeamiento para limitar la superficie edificada total que puede construirse en una parcela.

Su dimensión puede ser señalada por el planeamiento o bien mediante la conjunción de las determinaciones de posición, forma y volumen sobre la parcela o bien con el coeficiente de edificabilidad.

5. Coeficiente de edificabilidad es la relación entre la superficie total edificable y la parcela neta, es decir con exclusión de todos los espacios públicos, en la que ha de situarse la edificación. El coeficiente de edificabilidad se indicará mediante la fracción que exprese la relación de metros cuadrados de superficie edificada total (m^2t) por metro cuadrado de la superficie neta de parcela (m^2s).

Artículo 7.33. (p) Cómputo de la Superficie Edificada.

Salvo que las normas de zona establezcan otros, para el cómputo de la superficie edificada se seguirán los siguientes criterios:

1. No se computará como superficie edificada la de las construcciones bajo rasante ni los soportales, los pasajes de acceso a espacios libres públicos, los patios interiores de parcela que no estén cubiertos aunque estén cerrados en todo su perímetro y los cubiertos con elementos traslúcidos y ventilados perimetralmente, las plantas bajas porticadas, excepto las porciones cerradas que hubiera en ellas, las construcciones auxiliares cerradas con materiales traslúcidos y construidos con estructura ligera desmontable, los elementos ornamentales en cubierta, y la superficie bajo la cubierta si carece de posibilidades de uso, o está destinada a depósitos u otras instalaciones generales del edificio.

2. Computarán íntegramente los cuartos de caldera, basuras, contadores y otros análogos, así como todos los cuerpos volados y cerrados y las edificaciones auxiliares no incluidas en la regla anterior, excepto que las Condiciones Particulares de Zona establecieran otras determinaciones.

3. Computarán como superficie edificada las construcciones abiertas tales como pérgolas, porches o similares en el

caso de que estén cubiertos, computándose a estos efectos un 50% de su superficie.

Artículo 7.34. (p) Consideración del Coeficiente de Edificabilidad.

La determinación del coeficiente de edificabilidad se entiende como el señalamiento de una edificabilidad máxima; si de la conjunción de este parámetro con otros derivados de las condiciones de posición, ocupación, forma y volumen resultase una superficie total edificable menor, será éste el valor a aplicar.

Subsección Quinta: Condiciones de Volumen y Forma de los Edificios

Artículo 7.35. (p) Sólido Capaz.

Sólido capaz se considera el volumen definido por las determinaciones del planeamiento y la posición del edificio. El sólido capaz estará delimitado por los siguientes planos:

a. Los planos verticales definidos por las alineaciones del edificio, patios y/o por las fachadas del mismo, donde éstas se retranqueen con respecto a la alineación del edificio.

b. Los planos inclinados treinta (30) grados (67%) con la horizontal definidos por la intersección de un plano horizontal situado ciento veinte (120) centímetros por encima de la cara superior del forjado construido correspondiente al techo de la última planta (excluido el ático), con cada uno de los planos verticales definidos en el apartado a). A estos efectos, los paramentos verticales de los vuelos que puedan existir sobre la línea de fachada, cuando no rebasen la alineación del edificio, tendrán la consideración de fachadas.

Artículo 7.36. (p) Altura del Edificio.

1. Altura de un edificio es la dimensión vertical del sólido capaz.

2. La altura puede expresarse en unidades métricas o en número de plantas.

3. La altura media en unidades métricas es la distancia desde la cota inferior de origen y referencia hasta cualquiera de los siguientes elementos y en función de ello será:

a. Altura de cornisa: es la medida hasta la intersección de la cara superior del forjado que forma el techo de la última planta con el plano de fachada del edificio.

b. Altura total: es la medida hasta la cumbrera más alta del edificio.

Cuando la altura se expresare en unidades métricas y no se especificara a cual se refiere se entenderá que es la altura de cornisa.

4. En número de plantas indicará el número de plantas por encima de la cota de origen y referencia o de rasante, incluida la planta baja. En este caso la altura podrá expresarse abreviadamente con la expresión P.B., para indicar la planta baja, seguida en su caso, del signo + y un dígito indicando el número de plantas restantes.

Artículo 7.37. (p) Altura Máxima.

1. Altura máxima es la señalada en el Plano de Calificación, Usos, Alineaciones y Rasantes o por las condiciones particulares de zona con valor límite de la altura de la edificación. De dicha altura se excluyen los áticos, salidas de escaleras, casetas de ascensores, etc, cuando los mismos estén autorizados.

2. A cada altura en número máximo de plantas corresponde con carácter general una altura métrica determinada que se expresa en la tabla adjunta, y que podrá limitarse en las condiciones particulares de ordenanza de cada zona. Es-

tas dos constantes, altura en unidades métricas y número de plantas, deberán cumplirse conjuntamente.

Nº Plantas Mínimo Máximo.
PB+16.5 m8.00 m.
PB+29.5 m11.75 m.
PB+312.5 m15.75 m.

Artículo 7.38. (p) Consideración de la Condición de Altura.

De manera general y excepto que las Ordenanzas de Zona establecieran lo contrario, la altura mínima edificable será la establecida como altura máxima en el Plan General cuando sea obligatoria la alineación a vial, si bien podrá autorizarse una planta menos que las fijadas como altura máxima previo informe de los servicios técnicos municipales.

Artículo 7.39. (p) Ancho de Vial.

Si las condiciones particulares de zona fijaran la altura reguladora u otras características de la edificación en función del ancho de la calle, su forma de medición se atenderá a las siguientes reglas:

a. Si las alineaciones exteriores están constituidas por rectas y curvas paralelas, se tomará como ancho de vial, para cada lado de un tramo de calle comprendido entre dos transversales, el mínimo ancho en el lado y tramo considerados.

b. Si las alineaciones exteriores no son paralelas o presentan estrechamientos, ensanches o cualquier otro tipo de irregularidad, se tomará como ancho de vial, para cada lado de un tramo de calle comprendido entre dos transversales, el ancho medio ponderado en el lado y tramo considerados.

Artículo 7.40. (p) Construcciones e Instalaciones por Encima de la Altura Reguladora Máxima.

Por encima de la altura máxima sólo se permitirán:

a. La cubierta del edificio, de pendiente igual o inferior a treinta (30) grados sexagesimales y cuyos arranques se produzcan en todas las líneas perimetrales de sus fachadas exteriores. El vuelo máximo de la cubierta no podrá superar el de los aleros, y el arranque de los faldones de cubierta no podrá situarse a una altura superior a cincuenta (50) centímetros de la cara superior del forjado de última planta no superando la línea de cumbrera la altura de tres (3) metros sobre la altura máxima permitida de la edificación.

Los espacios interiores que resulten bajo la cubierta no serán habitables ni ocupables, salvo que expresamente lo autoricen las condiciones particulares de zona.

b. Los petos de barandilla de fachadas (anterior, posterior o laterales) y de patios interiores, así como elementos de separación entre azoteas tendrán una altura máxima de ciento veinte (120) centímetros si son opacos y de ciento ochenta (180) centímetros si son enrejados o transparentes; en todo caso los petos de separación entre azoteas medianeras serán opacos y de doscientos (200) centímetros de altura máxima, debiendo achaflanarse en fachada con un ángulo de 45°.

c. Las cámaras de aire y elementos de cubierta de los casos de terraza o cubierta plana, con altura máxima total de ciento veinte (120) centímetros.

d. Los remates de las cajas de escaleras, patios, ascensores, depósitos y otras instalaciones que, no podrán sobrepasar un máximo de trescientos treinta (330) centímetros de altura y siempre tratándose los cuerpos de obra como fachadas y las instalaciones con elementos de diseño que armonicen con el edificio. La altura se medirá hasta la cornisa del elemento construido. Se exceptuarán de dicha altura aquellas instalaciones que técnicamente necesiten mayor altura.

e. Los remates del edificio de carácter exclusivamente decorativo.

f. Los áticos donde estén permitidos.

g. En los casos de cubierta inclinada en los que se permita la utilización del espacio bajo cubierta de acuerdo con las condiciones de zona, el castillete se retranqueará, con carácter general, un mínimo de tres (3) metros desde el frente de fachada no siendo excesivamente visible desde la calle o plaza en que se ubique, excepto en la zona de Casco Antiguo donde el castillete no podrá sobresalir de la cubierta inclinada componiéndose arquitectónicamente con el resto de la cubierta.

Artículo 7.41. (p) Criterios para el Establecimiento de la Cota de Referencia y de la Altura.

1. Edificios con alineación obligatoria a vial o a espacio libre público:

En los edificios cuya fachada deba situarse obligatoriamente alineada al vial, la determinación de la cota de referencia o punto de origen para la medición de altura será diferente para cada uno de los supuestos siguientes:

1.1. Edificios con frente a una sola vía:

a) Si la rasante de la calle tomada en la línea de fachada es tal que la diferencia de niveles entre los extremos de la fachada a mayor y a menor cota es igual o menor que ciento cincuenta (150) centímetros, la cota de referencia se tomará en el punto de fachada coincidente con la rasante de calle de cota media entre las extremas.

b) Si por el contrario la diferencia de niveles es superior a ciento cincuenta (150) centímetros, se dividirá la fachada en los tramos necesarios para que sea aplicable la regla anterior, es decir, de forma que la diferencia entre las cotas extremas de cada tramo sea igual o inferior a ciento cincuenta (150) centímetros, aplicando a cada uno de estos tramos la regla anterior, y tomando en consecuencia como origen de alturas la cota media en cada tramo.

En cada uno de los tramos resultantes, la altura reguladora se medirá considerando únicamente a estos efectos cada tramo como fachada independiente.

1.2. Edificios con frente a dos o más vías públicas formando esquina o chaflán.

a) Si la altura de la edificación es la misma en cada frente de vial, se aplicarán las disposiciones del número 1.1 anterior, pero resolviéndose el conjunto de las fachadas a todos los viales desarrolladas longitudinalmente como si fuesen una sola.

b) Si las alturas reguladoras fueran diferentes se medirá la altura correspondiente a cada calle tomando como línea de separación de alturas la bisectriz del ángulo que formen las calles. Por motivos de composición estética se permitirá volver la altura mayor sobre la menor una distancia no superior al fondo edificable o alineación interior establecida y cuando no estuviesen establecidos estos parámetros una dimensión máxima de quince (15) metros, adoptándose el mismo criterio para las plantas ático. El paramento originado por la diferencia de alturas en ningún caso podrá formar medianeras, para lo que deberá retranquearse un mínimo de tres (3) metros de la parcela colindante al menos en los tres (3) primeros metros contados desde la alineación. El resto del paramento se tratará con los mismos materiales de las fachadas principales.

1.3. Edificación en solares con frente a dos vías paralelas u oblicuas que no formen ni esquina ni chaflán.

a) Los edificios en solares con frente a dos vías paralelas u oblicuas que no formen ni esquina ni chaflán y cuya edificación en cada frente venga separada de la otra por el espacio libre interior de manzana, se regularán a efectos de medición de alturas como si se tratase de edificios independientes.

b) Edificios en solares con frente a dos vías paralelas u oblicuas que no formen ni esquina ni chaflán y que se sitúen en manzanas sin espacio libre interior común. La altura reguladora se determinará en función de la establecida por el Plan

General hacia cada vial. Esta altura se aplicará hasta una profundidad edificable determinada por el lugar geométrico de los puntos equidistantes de la alineación objeto de la edificación y de la alineación de la fachada opuesta, adoptándose el mismo criterio para las plantas ático. En caso de que la diferencia de alturas entre una y otra calle fuese tal que permitiese que en un mismo nivel se encuentren distintas plantas, la línea de puntos equidistantes delimitará porciones de solar en las que el cálculo de la ocupación y la edificabilidad se podrá hacer como dos solares independientes.

1.4. Los casos particulares que originen alineaciones muy irregulares, se resolverán por analogía con los criterios expuestos en los apartados anteriores.

1.5. Edificios con frente a plaza.

Cuando parte de la fachada de un edificio dé frente a una plaza y el resto a uno de los viales se seguirán las mismas reglas que en el supuesto del apartado 1.2.b) de este artículo.

2. Edificios exentos:

En los edificios exentos cuya fachada no deba situarse alineada al vial, las cotas de referencia para la medición de alturas se atenderá a las siguientes reglas:

2.1. La cota de referencia es la de planta baja que podrá establecerse con una variación absoluta superior o inferior a ciento cincuenta (150) centímetros con relación a la cota natural del terreno, siempre que ésta se encuentre comprendida entre las rasantes de los viales que circunden a la manzana donde se ubique. En consecuencia, en los terrenos de pendiente acusada la planta baja habrá de fraccionarse en el número conveniente de partes para cumplir con la condición antedicha, no pudiéndose sobrepasar la altura máxima autorizada en ninguna sección longitudinal o transversal del propio edificio con respecto a las respectivas cotas de referencia de las distintas plantas bajas existentes. Se exceptúan aquellas edificaciones cuando la fracción incumpla los anteriores términos no supere el veinticinco por ciento (25%) del total de la planta con un máximo absoluto de treinta y cinco (35) metros cuadrados.

2.2. La altura máxima de la edificación se fijará en cada uno de sus puntos a partir de la cota de la planta que tenga la consideración de planta baja.

2.3. En los casos en que la edificación se desarrolle escalonadamente para adaptarse a la pendiente del terreno, los volúmenes edificados que se construyan sobre cada planta o parte de planta que tengan la consideración de planta baja, se sujetarán a la altura máxima que corresponda a cada una de las partes citadas, y la edificabilidad total no deberá ser superior a la que resultará de edificar en un terreno horizontal.

Artículo 7.42. (p) Altura de las Edificaciones.

Las nuevas construcciones, cuando sea obligatoria su alineación a vial, no podrán superar la altura que el Plan fijara gráficamente, o ésta tuviera la condición de mínima. En cualquier caso, los errores o imprecisiones que puedan apreciarse en la aplicación del Plan se resolverán por similitud con la zona en la que se encuentre enclavada la edificación y/o zonas de tipología similar contempladas en el planeamiento.

Artículo 7.43. (p) Plantas.

1. Planta es toda superficie horizontal practicable y cubierta.

2. La regulación del Plan General considera los siguientes tipos de plantas en función de su posición en el edificio.

a. Sótano. Es la planta que tiene el forjado del suelo por debajo de la planta baja.

b. Planta baja. En la edificación que deba alinearse a vial, tendrá la consideración de planta baja aquella cuyo suelo esté situado entre los setenta (70) centímetros por debajo de la cota de referencia y los ciento cincuenta (150) centímetros por encima de ella, sin perjuicio de lo que establezca las condiciones particulares de zona del Plan General. En el resto de las edificaciones la planta baja será la que tenga el suelo entre los ciento veinticinco (125) centímetros por encima o por debajo de la rasante del terreno. En las calles de pendiente superior al 20% la altura máxima que la planta baja puede alcanzar sobre la rasante de la calle será de dos (2) metros.

c. Entreplanta. Es la planta que tiene la totalidad del forjado de suelo en una posición intermedia entre los planos de pavimento y techo de una planta baja o de piso.

d. Planta piso. Es la situada por encima del forjado de techo de la planta baja.

e. Ático. Es la última planta de un edificio cuando su superficie edificada es inferior a la normal de las restantes plantas y su fachada se encuentra retranqueada del plano de fachada del edificio.

f. Bajo cubierta. Es la edificación situada entre la cara superior del forjado de la última planta y la superficie definida en el artículo 7.35 como sólido capaz.

Artículo 7.44. (p) Altura Libre y Cota de Planta Piso.

1. Altura de piso es la distancia vertical entre las caras superiores de los forjados de dos plantas consecutivas.

2. Altura libre de piso es la distancia vertical entre la cara superior del pavimento terminado de una planta y la cara inferior del forjado del techo en la planta o, si lo hubiere, del falso techo.

3. Cota de planta piso es la distancia vertical medida entre la cota de referencia de la planta baja y la cara superior del forjado de la planta a la que se refiere la medición.

Artículo 7.45. (p) Sótanos.

1. La altura libre de los sótanos no será inferior a doscientos veinte (220) centímetros, ni la altura de piso inferior a doscientos cincuenta (250) centímetros salvo lo dispuesto para garajes en estas Normas.

Artículo 7.46. (p) Entreplantas.

1. Podrá autorizarse la construcción de entreplantas siempre que su superficie útil no exceda del cincuenta por ciento (50%) de la superficie útil del local a que esté adscrita y no rebase la superficie edificable.

2. La altura libre de piso por encima y por debajo de la entreplanta será en todo caso superior a doscientos cincuenta (250) centímetros. Esta distancia tendrá valor de mínimo independiente del uso a que se destine la entreplanta.

3. Las entreplantas no computarán a los efectos del número máximo de plantas autorizables.

Artículo 7.47. (p) Planta Baja.

Salvo que las condiciones particulares de zona establecieran otros parámetros, el techo de las plantas bajas distará de la cota de referencia:

a. En la edificación alineada a vial: un mínimo de trescientos veinte (320) centímetros.

b. En el resto de los supuestos tendrá un mínimo de trescientos (300) centímetros.

Las distancias citadas lo son sin perjuicio de las que corresponde en función del uso al que se destine la edificación.

Artículo 7.48. (p) Planta Piso.

La altura libre de las plantas piso será como mínimo de doscientos setenta (270) centímetros.

Artículo 7.49. (p) Áticos y Plantas Bajo Cubierta.

1. Se permiten las plantas bajo cubierta o áticos en las condiciones establecidas en las presentes ordenanzas, salvo prohibición o restricción expresa de las condiciones particulares de zona.

2. Los áticos, cuando expresamente lo autoricen las condiciones particulares de zona, tendrán la misma altura mínima que las plantas pisos y que se retranquearán un mínimo de tres (3) metros de las fachadas.

3. Las plantas bajo cubierta, cuando expresamente lo permitan las condiciones particulares de zona, y si son habitables deberán tener en el cincuenta por ciento (50%) de su superficie una altura libre igual o superior de doscientos cincuenta (250) centímetros.

Artículo 7.50. (p) Patios.

1. Patio es todo espacio no edificado delimitado por fachadas interiores de los edificios. También será considerado como tal, cualquier espacio no edificado al interior de las alineaciones exteriores cuyo perímetro esté rodeado por la edificación en una dimensión superior a las dos terceras partes (2/3) de su longitud total.

2. Los patios pueden ser:

a. Patio de parcela: es aquel que está situado en el interior de la edificación o en contacto con alguno de los linderos de la parcela salvo con el frontal. Por su función estos patios pueden ser:

a') Patios de ventilación, que son aquellos cuyo fin es ventilar espacios no habitables.

b') Patios de luces, si su fin es ventilar e iluminar piezas habitables, tendrán la consideración de patios vivideros aquellos que reúnan las condiciones de dimensiones y accesos que se establecen en los artículos siguientes.

b. Patio abierto: es aquel que cuenta con una embocadura abierta a la vía pública o a un espacio libre.

c. Patio inglés: es el patio abierto por debajo de la rasante de la acera o terreno.

d. Patio de manzana: es aquel que tiene definida por el planeamiento su forma y posición en la parcela para, junto con los de las parcelas colindantes, formar un espacio libre único para todas ellas.

Artículo 7.51. (p) Anchura de Patios.

1. Anchura de patio es la medida de la separación entre los paramentos de fachada opuestos, incluida en ésta la de los elementos constructivos delimitadores de los mismos destinados exclusivamente a defensa y protección de dichos patios.

2. Los patios de cualquier tipo mantendrán uniformes sus dimensiones en toda su altura, salvo que las incrementen.

3. La dimensión mínima del patio no podrá ocuparse con cuerpos salientes, salvo que así lo dispongan las ordenanzas generales o las particulares de zona.

Artículo 7.52. (p) Medición de la Altura de los Patios.

La altura de cada paramento se medirá, tomando como cota de partida la del piso del local de cota más baja que tenga huecos de luz y ventilación al patio, y hasta la coronación de la edificación a la que sirve.

Artículo 7.53. (p) Dimensión de los Patios de Parcela.

1. Sin perjuicio de lo que establezca las condiciones particulares de zona del Plan General las dimensiones de los patios se ajustarán a las que se indican en los siguientes epígrafes de este artículo.

2. En viviendas unifamiliares las dimensiones de los patios se ajustarán a los siguientes parámetros:

a. La dimensión mínima de trescientos (300) centímetros y superficie mínima de ocho (8) metros cuadrados.

3. En las viviendas plurifamiliares, en función del número de plantas del edificio (incluida planta baja, si ésta no es ocupada al 100%), sus parámetros serán los siguientes:

Número de plantas del edificio 4 3 2 ó 1.

Superficie mínima de los patios interiores 25 m² 20 m² 10 m².

Diámetro mínimo círculo inscribible 5 m 4 m 3 m.

Se exceptúan del cumplimiento anterior aquellas parcelas cuyo frente de fachada sea inferior a la dimensión mínima del patio resultante de aplicar las condiciones anteriores con un incremento de dos (2) metros.

También podrán proyectarse patios abiertos a fachada siempre que cumplan con las siguientes condiciones:

Número de plantas del edificio 4 3 2 ó 1.

Diámetro mínimo círculo inscribible 5 m 4 m 3 m.

a. En consideración a las dificultades que pudieran presentar las construcciones en parcelarios muy irregulares se permitirá una tolerancia de hasta el cinco por ciento (5%) en el ajuste de los parámetros establecidos en el anterior apartado siempre que se justifique una solución arquitectónica adecuada.

b. Los patios vivideros tendrán una superficie mínima de cincuenta (50) metros cuadrados para parcelas con altura máxima de tres (3) plantas y de sesenta (60) metros cuadrados en caso de cuatro (4) plantas. Se exceptúan los patios de luces que tendrán una superficie inferior a nueve (9) metros cuadrados y circunferencia inscribible de diámetro mínimo de tres (3) metros.

c. En cualquier caso, la forma de los patios, sean interiores o abiertos a fachada, habrá de cumplir la condición de que ningún hueco de luz o ventilación, en toda su dimensión de fachada, tenga un obstáculo edificatorio a menos distancia que el diámetro del círculo inscribible que le corresponda a la edificación, por número de plantas.

d. Los patios adosados a los linderos con las otras fincas cumplirán las anteriores condiciones, considerándose como paramento frontal el de la linde, aún cuando no estuviera construido, o bien podrá considerarse como patio único, mancomunado con el edificio colindante, ateniéndose a lo establecido en el artículo 7.60.

Artículo 7.54. (p) Dimensión de los Patios Abiertos.

La embocadura del patio deberá tener un ancho mayor de un tercio de la altura (h/3) y como mínimo de tres (3) metros. Esta dimensión mínima deberá salvarse según el sistema de medidas más desfavorable en cada caso y siempre en todos los puntos de los paramentos enfrentados.

Artículo 7.55. (p) Dimensión de los Patios Ingleses.

Los patios ingleses tendrán una anchura mínima de doscientos cincuenta (250) centímetros. Estarán dotados de cerramientos, barandillas o protecciones adecuadas.

Artículo 7.56. (p) Cota de Pavimento.

El pavimento de los patios adscritos a la planta baja no podrán situarse a un nivel superior a un (1) metro por encima del suelo de cualquiera de los locales a los que él habrán huecos de luces o ventilación. En los patios situados en planta primera, el pavimento podrá colocarse un (1) metro por debajo del suelo de ésta.

Artículo 7.57. (p) Acceso a Patio.

1. Sin perjuicio de lo que establezcan las condiciones particulares de zona, los patios de manzana deberán tener un

acceso o vía pública que como mínimo tendrá un ancho de trescientos (300) centímetros, salvando las diferencias de cota que pudieran existir, y que nunca podrán exceder en más o en menos de (1) metro, mediante rampas.

2. El acceso de los patios por vehículos de emergencia, en caso de ser necesario, se adaptará a las determinaciones establecidas en el Código Técnico de la Edificación desarrolladas en el Documento Básico «SI. Seguridad en caso de incendio».

Artículo 7.58. (p) Construcciones en los Patios.

1. En las zonas de uso determinado residencial no se autorizará ninguna construcción de nueva planta, ni obras de ampliación que ocupen los patios de parcela, salvo en las circunstancias que expresamente queden exceptuadas por las presentes Normas.

2. El planeamiento que desarrolle el Plan General podrá señalar en su ordenación la localización de edificaciones destinadas a usos dotacionales o dotaciones de los edificios en el interior de los patios de manzana. Fuera de este supuesto no cabrá la ocupación por construcciones de los patios de manzana.

Artículo 7.59. (p) Cubrición de Patios.

Se podrán cubrir los patios de luces y ventilación con claraboyas y lucernarios traslúcidos en el caso de viviendas unifamiliares y siempre que estos elementos dejen un espacio perimetral desprovisto de cualquier tipo de cierre, entre los del patio y el elemento de cubrición, que permita una superficie mínima de ventilación superior en el veinte por ciento (20%) a la del patio. Los patios así cubiertos no computarán a efectos de edificabilidad.

Artículo 7.60. (p) Régimen de Mancomunidad de Patios.

1. Los patios mancomunados son los patios de parcelas comunes a los volúmenes de dos inmuebles colindantes, cuando se constituya mancomunidad a fin de completar las dimensiones mínimas del patio.

2. La mancomunidad deberá establecerse mediante escritura pública, y como derecho real de servidumbre sobre los solares o inmuebles, inscrita en el Registro de Propiedad.

3. Esta servidumbre no podrá cancelarse sin autorización de la Administración urbanística municipal ni en tanto subsista alguno de los edificios cuyos patios requieran este complemento para alcanzar la dimensión.

Sección 3ª. Condiciones de Calidad e Higiene de los edificios

Artículo 7.61. (p) Definición.

Son condiciones de calidad e higiene las que se establecen para garantizar el buen hacer constructivo y la salubridad en la utilización de los locales por las personas.

Artículo 7.62. (p) Aplicación.

1. Las condiciones de calidad e higiene son de aplicación a obras de nueva edificación y aquellos locales resultantes de obras de reforma total. Serán asimismo de aplicación en el resto de las obras en los edificios en que su cumplimiento no represente desviación importante en el objeto de las mismas.

2. En todo caso se cumplirán las condiciones establecidas en el Código Técnico de la Edificación, aprobado por Real Decreto 314/06 y en vigor desde marzo de 2006, desarrolladas en el Documento Básico «DB. HS. Salubridad».

Artículo 7.63. (p) Piezas Habitables.

Se considerarán piezas habitables o vivideras todas las integradas en la vivienda, excepto baños, aseos, lavaderos, trasteros, bodegas, cocheras y similares. Las cocinas integradas en espacios de estar o comedor no se considerarán pieza habitable siempre que la comunicación entre ambas sea mediante

huelco libre o practicable de al menos 3 m² de superficie y la superficie útil de la zona destinada a cocina menor de 9 m².

Sección 4ª. Condiciones de las Dotaciones y Servicios de los edificios

Artículo 7.64. (p) Definición.

Son condiciones de las dotaciones y servicios de los edificios las que se imponen al conjunto de instalaciones y máquinas, así como a los espacios que ocupen, para el buen funcionamiento de los edificios y los locales conforme al destino que tienen previsto.

Artículo 7.65. (p) Aplicación.

1. Las condiciones que se señalan para las dotaciones y servicios de los edificios son de aplicación a las obras de nueva edificación y a aquellos locales resultantes de obras de acondicionamiento y reforma total. Serán, asimismo, de aplicación en el resto de las obras en los espacios en los que su provisión no represente desviación importante en los objetivos de las mismas.

2. En todo caso se cumplirán las condiciones establecidas en el Código Técnico de la Edificación, aprobado por Real Decreto 314/06 y en vigor desde marzo de 2006, desarrolladas en el Documento Básico «DB. HE. Ahorro de energía».

Artículo 7.66. (p) Radio y Televisión.

Cuando el elemento a instalar sea una antena receptora de señales de televisión vía satélite, deberá emplazarse en el punto del edificio o parcela en que menor impacto visual suponga para el medio y siempre donde sea menos visible desde los espacios públicos.

Artículo 7.67. (p) Evacuación de Humos.

En edificios de nueva planta cada local dispondrá de un sistema independiente de evacuación de humos y para locales con superficies superiores a doscientos (200) metros cuadrados se dispondrá de un conducto de ventilación con las dimensiones que establezca el Código Técnico de la Edificación, con un mínimo de treinta (30) centímetros por cada doscientos (200) metros cuadrados o fracción, así mismo en el caso de que se segreguen locales comerciales de uno principal y alguno o algunos de ellos se queden sin conductos de ventilación, se deberá constituir las servidumbres de paso y utilización de estos conductos respecto al local que los disponga, con objeto de garantizar que cada local disponga de su conducto de evacuación de humos, evitando de esta forma futuros problemas de evacuación.

Artículo 7.68. (p) Instalaciones de Clima Artificial.

1. Queda prohibida la instalación de equipos que generen un nivel de ruido de más de 30dBa en patios de viviendas plurifamiliares que den ventanas o huecos de piezas habitables.

2. En caso de proyectarse locales comerciales cada uno de ellos dispondrá de canalizaciones suficientes para e independientes para la disposición de instalaciones de clima artificial y para locales con superficies superiores a doscientos (200) metros cuadrados se dispondrá de un conducto de las dimensiones que establezca el Código Técnico de la Edificación, con un mínimo de quince (15) centímetros de diámetro, por cada doscientos (200) metros cuadrados o fracción, así mismo en el caso de que se segreguen locales comerciales de uno principal y alguno o algunos de ellos se queden sin canalización de instalaciones de clima artificial, se deberán constituir las servidumbres de paso y utilización de estos conductos respecto al local que los disponga, con objeto de garantizar que cada local disponga de su canalización, evitando de esta forma futuros problemas de instalaciones en lugares no adecuados que puedan producir problemas de ruido a los vecinos.

Artículo 7.69. (p) Aparatos Elevadores.

1. Cumplirán con lo establecido en la legislación vigente.

2. Los edificios de vivienda plurifamiliar de más de una (1) planta con solares de más de ciento (150) metros cuadrados deberán disponer de hueco, en zona común, para la instalación de aparatos elevadores, independientemente del número de viviendas y a partir de seis (6) viviendas inclusive será obligatorio disponer de aparatos elevadores, así como en edificios de pública concurrencia de más de una planta, debiendo conectar estos ascensores incluso con plantas de aparcamientos en sótanos en el caso de que se dispongan. Se exceptuarán los edificios destinados a vivienda unifamiliar, actuaciones en edificios protegidos y aquellos en que, en función de su destino, sea manifiestamente innecesario.

Sección 5ª. Condiciones de Seguridad en los edificios

Artículo 7.70. (p) Definición.

Condiciones de seguridad son las que se imponen a los edificios para la mejor protección de las personas que hacen uso de ellos.

Artículo 7.71. (p) Aplicación.

1. Las condiciones que se señalan para la seguridad en los edificios son de aplicación a las obras de nueva edificación y a los edificios en los que se produjeran obras de acondicionamiento y reforma. Serán asimismo de aplicación en resto de las obras de los edificios, en las que su provisión no represente desviación importante en los objetivos de la misma.

2. En todo caso se cumplirán las condiciones establecidas en el Código Técnico de la Edificación, aprobado por Real Decreto 314/06 y en vigor desde marzo de 2006, desarrolladas en los Documentos Básicos «DB. SU. Seguridad de utilización» y «DB.SI. Seguridad en caso de incendios». Cumplirán, además, la legislación supramunicipal en la materia.

Artículo 7.72. (p) Escaleras.

1. Cumplirán con lo establecido en la legislación vigente. Como excepción, las escaleras para acceso a castilletes ubicados en cubierta podrán tener un ancho no inferior a ochenta (80) centímetros.

2. No se admiten escalera para uso del público, sin luz natural y ventilación salvo los tramos situados en plantas bajo rasante, en cuyo caso contarán con chimeneas de ventilación u otro medio semejante, y las interiores a los locales. En edificios de hasta cuatro (4) plantas, se admitirá la iluminación cenital de la caja de escaleras.

3. A efectos de iluminación y ventilación de la escalera en el nivel de planta baja, se admitirá como solución la iluminación y ventilación a través del portal, siempre que portal y escalera se encuentren en un mismo espacio y sus características dimensionales lo permitan. .

Artículo 7.73. (p) Rampas.

Cumplirán con lo establecido en la legislación vigente.

Artículo 7.74. (p) Prevención de Incendios.

1. Las construcciones deberán cumplir las medidas establecidas en la legislación vigente.

2. Serán de cumplimiento obligado las disposiciones municipales que el Ayuntamiento tuviera aprobadas para incrementar la seguridad preventiva de los edificios y para facilitar la evacuación de personal y la extinción del incendio si llegara a producirse.

3. Cuando una instalación no pueda alcanzar unas condiciones correctas de seguridad para sí misma, y para su entorno, ofreciendo riesgos no subsanables para personas y bienes, podrá ser declarada fuera de ordenación, forzándose la erradicación del uso y el cierre de la instalación.

Artículo 7.75. (p) Prevención contra el Rayo.

Cumplirán con lo establecido en la legislación vigente.

Artículo 7.76. (p) Prevención de las Caídas.

Cumplirán con lo establecido en la legislación vigente.

Sección 6ª. Condiciones Ambientales

Artículo 7.77. (p) Definición.

Las condiciones ambientales son las que se imponen a las construcciones, cualquiera que sea la actividad que alberga, y a sus instalaciones para que de su utilización, no se deriven agresiones al medio natural por emisión de radioactividad, perturbaciones eléctricas, ruido, vibraciones, deslumbramientos, emisión de gases nocivos, humos o partículas, o por sus vertidos líquidos o sólidos.

Artículo 7.78. (p) Aplicación.

1. Las condiciones ambientales son de aplicación en las obras de nueva planta, en las de acondicionamiento y de reforma. Serán asimismo de aplicación en el resto de las obras de los edificios, en las que su cumplimiento no represente una desviación importante en los objetivos de la misma. La Administración urbanística municipal, en todo caso, podrá requerir a la propiedad del inmueble para que efectúe las obras necesarias para ajustarlo a las condiciones que se señalen en estas Normas.

2. Además se cumplirán las condiciones que se establecieran para poder desarrollar los usos previstos, las de aplicación en el lugar en que se encuentren y cuantas estén vigentes de ámbito municipal o superior a éste.

Artículo 7.79. (p) Compatibilidad de Actividades.

Cumplirán con lo establecido en la legislación vigente.

Artículo 7.80. (p) Emisión de Radioactividad y Perturbaciones Eléctrica.

1. Las actividades susceptibles de generar radiactividad o perturbaciones eléctricas deberán cumplir las disposiciones especiales de los Organismos competentes en la materia.

2. En ningún caso se permitirá ninguna actividad que emita radiaciones peligrosas, así como ninguna que produzca perturbaciones eléctricas que afecten al funcionamiento de cualquier equipo o maquinaria, diferentes de aquellos que originen las perturbaciones.

Artículo 7.81. (p) Emisión de Gases, Partículas y otros Contaminantes Atmosféricos.

Las actividades susceptibles de emitir gases, partículas y otros contaminantes atmosféricos deberán cumplir las disposiciones específicas sobre esta materia.

Sección 7ª. Condiciones de Estética

Artículo 7.82. (p) Definición.

Condiciones estéticas son el conjunto de normas y parámetros que se dictan para procurar la adecuación forma mínima de edificios, construcciones e instalaciones al ambiente urbano. Tales condiciones hacen referencia a las características de las fachadas, de las cubiertas, de los huecos, la composición, los materiales empleados y el modo en que se utilicen, su calidad o su color, la vegetación en sus especies y su porte y, en general, a cualquier elemento que configure la imagen de la ciudad.

Artículo 7.83. (p) Aplicación.

Las condiciones que se señalan para la estética de la ciudad son de aplicación a todas las actuaciones sujetas a licencia municipal. La Administración urbanística municipal, en todo caso, podrá requerir a la propiedad de los bienes urbanos

para que ejecute las acciones necesarias para ajustarse a las condiciones que se señalan en estas Normas. La regulación de las condiciones estéticas se realiza en las presentes condiciones generales y en la normativa de las zonas.

Artículo 7.84. (p) Armonización de las Construcciones con su Entorno.

Las nuevas construcciones y alteraciones de las existentes deberán adecuarse en su diseño y composición con el ambiente urbano en el que estuvieren situadas.

Artículo 7.85. (p) Protección de los Ambientes Urbanos.

1. Las construcciones y las edificaciones deberán someterse a las condiciones estéticas que, para cada tipo de obra y zona en la que se localice, se determina en estas Normas.

2. Las obras tendentes a la buena conservación de los edificios habrán de ajustarse a la organización del espacio, estructura y composición del edificio existente. Los elementos arquitectónicos y materiales empleados habrán de adecuarse a los que presenta el edificio o presentaba antes de que fuera objeto de una modificación de menor interés. En las obras de restauración, además, habrá de conservarse la decoración procedente de etapas anteriores congruentes con la calidad y uso del edificio.

En obras de restauración y de conservación o mantenimiento deberán respetarse las características básicas del edificio.

3. En obras de reforma, las fachadas visibles desde el espacio público deberán mantenerse conservando su composición y adecuándose a los materiales originarios. En obras de ampliación, la solución arquitectónica deberá adecuarse al estilo o invariantes de la fachada preexistente, manteniéndose los elementos de remate que permitan identificar las características específicas del edificio original, diferenciándolas de las propias del nuevo añadido. En obras de reforma total deberán restaurarse adecuadamente la fachada o fachadas exteriores a espacio público y sus remates y satisfacer la normativa específica al respecto de la zona.

En obras de acondicionamiento deberá mantenerse siempre el aspecto exterior del edificio.

Hasta tanto no se apruebe una ordenanza municipal de protección ambiental, el Ayuntamiento podrá exigir el cumplimiento de la normativa de la Federación Andaluza de Municipios para los aspectos regulados en ésta que no contravengan las determinaciones del Plan General, y en particular lo referido a las condiciones de las instalaciones y antenas de telefonía móvil.

Artículo 7.86. (p) Fachadas.

1. Cuando la edificación objeto de la obra afecte a la fachada y se encuentre contigua o flanqueada por edificaciones objeto de protección individualizada, se adecuará la composición de la nueva fachada a las preexistentes.

2. La composición y materiales de las fachadas laterales y traseras se tratarán con la debida dignidad y en consonancia con la fachada principal.

Artículo 7.87. (p) Tratamiento de las Plantas Bajas.

En las obras en los edificios que afecten a la planta baja, ésta deberá armonizar con el resto de la fachada, debiéndose a tal efecto incluir sus alzados en el proyecto del edificio y ejecutarse conjuntamente con él.

Artículo 7.88. (p) Materiales de Fachada.

La elección de los materiales para la ejecución de las fachadas se fundamentará en el tipo de fábricas y calidad de los revestimientos, así como en el despiece, textura y color de los mismos, en función de los criterios de composición y estéticos de cada zona, y deberán quedar perfectamente definidos en el proyecto.

Artículo 7.89. (p) Modificación de Fachadas.

1. En edificios no catalogados, podrán procederse a la modificación de las características de una fachada existente de acuerdo.

2. Se podrá autorizar el cerramiento de terrazas y balcones existentes del acuerdo con las determinaciones de un proyecto del conjunto de la fachada, que deberá presentar la comunidad o el propietario del edificio.

3. En edificios en que se hubieran realizado cerramiento anárquicos de terraza, el Ayuntamiento podrá requerir para la adecuación de las mismas a una solución de diseño unitario.

4. En edificios existentes, no cabrá autorizar la instalación de capialzados exteriores para persianas enrollables, o toldos, salvo que exista acuerdo del conjunto de propietarios del inmueble, para colocar idéntica solución en los huecos.

Artículo 7.90. (p) Soportales.

En las zonas en las que el planeamiento expresamente lo permita, se admitirán fachadas porticadas configurando soportales, que deberán cumplir las siguientes condiciones:

a. No podrán rebasar las alineaciones exteriores con los elementos verticales de apoyo.

b. Su ancho interior libre será igual o superior a doscientos cincuenta (250) centímetros.

c. Su altura será la que corresponda a la planta baja del edificio, según las condiciones de uso o de la zona en que se encuentre.

d. El pavimento de dichos espacios estará enrasado con el de los espacios públicos a cuyo uso se pretenden incorporar, no permitiéndose peldaños ni saltos de nivel entre unos y otros.

Artículo 7.91. (p) Plantas Bajas Porticadas.

Podrán autorizarse plantas bajas porticadas en los edificios de nueva construcción, si así estuviera previsto en las condiciones particulares de zona y no se lesionen los valores ambientales del lugar.

Artículo 7.92. (p) Fachadas Ciegas.

Por razones de composición del espacio urbano y concordancia con el resto de los edificios, en áreas de uso global residencial, se evitarán las fachadas ciegas, debiendo, en todo caso, mantenerse la iluminación natural de las piezas habitables y locales a través de la fachada.

Artículo 7.93. (p) Instalaciones en la Fachada.

1. Ninguna instalación de refrigeración, acondicionamiento de aire, evacuación de humos, extractores o antenas, podrá sobresalir más de treinta (30) centímetros del plano de fachada exterior, ni perjudicar la estética de la misma.

2. Los aparatos de aire acondicionado que sean visibles desde la vía pública sólo podrán instalarse en la posición que no perjudiquen a la estética de la fachada.

3. Los equipos de acondicionamiento o extracción de aire en locales situados alineados a vial, no podrán tener salida a fachada a menos de tres (3) metros sobre el nivel de la acera.

Artículo 7.94. (p) Cuerpos Salientes.

1. Se entienden por cuerpos salientes todos aquellos elementos habitables y ocupables que sobresalen de la fachada del edificio, o de la alineación de la edificación, o de la alineación del espacio libre interior de la manzana, tales como balcones, miradores, balconadas, terrazas y otros cuerpos volados cerrados, y particularmente:

a. Se entiende por balcón el vano que arranca desde el pavimento de la pieza a la que sirve, y que se prolonga ha-

cia el exterior en un forjado o bandeja saliente respecto a la fachada, de vuelo no superior a cuarenta y cinco (45) centímetros y cuya longitud no supere en más de cuarenta (40) centímetros al ancho del vano. El concepto de balcón es independiente de la solución constructiva y de diseño de sus elementos de protección.

b. Se entiende por balconada el saliente común a varios vanos que arranca del pavimento de las piezas a las que sirven. La dimensión máxima del saliente no superará los cuarenta y cinco (45) centímetros.

c. Se entiende por cierre el vano que arranca desde el pavimento de la pieza a la que sirve, y se prolonga hacia el exterior en un cuerpo protegido por herrajes en toda su altura, y que además puede estar acristalado, cuya bandeja no sobresale en planta piso más de cuarenta y cinco (45) centímetros.

d. Se entienden por terrazas los cuerpos salientes no cerrados que superan la dimensión máxima de saliente fijada para las balconadas.

e. Se entiende por mirador el vano que arranca desde el pavimento de la pieza a la que sirve, y se prolonga hacia el exterior en un cuerpo acristalado, cuya bandeja no sobresale de la fachada más de sesenta (60) centímetros, que posee sus tres lados acristalados en gran superficie, pudiendo tener una base ejecutada en obra de entre cuarenta (40) y sesenta (60) centímetros, así como las aristas que definen el hueco. El cierre superior de dicho vano podrá coincidir o no con el forjado de planta, en cuyo caso podrá ejecutarse mediante vuelo de éste. Dicho cierre superior podrá superar en hasta veinte (20) centímetros la dimensión del piso del mirador.

f. Se entienden por cuerpos volados cerrados los salientes en fachada no pertenecientes a la clase de miradores, independientemente del tipo de material con que estén cerrados.

2. Salvo que las normas de zona dispusieran otra cosa:

a. Se prohíben los cuerpos salientes en planta baja.

b. Se prohíben los cuerpos salientes cerrados en cualquier planta.

3. La superficie en planta de los cuerpos salientes computará a efectos del cálculo de superficie edificada en las siguientes proporciones:

- Cuerpos volados cerrados y miradores Cien por cien (100%).
- Terrazas Cincuenta por cien (50%).
- Balcones y balconadas No computan.

Artículo 7.95. (p) Elementos Salientes.

1. Elementos salientes son partes integrantes de la edificación o elementos constructivos no habitables ni ocupables de carácter fijo, que sobresalen de la línea de fachada o de la alineación de la edificación, o de la alineación interior. No tendrán la consideración de elementos salientes los toldos y marquesinas que serán objeto de la correspondiente ordenanza.

2. Los elementos salientes tales como los zócalos pilares, aleros, gárgolas, parasoles y otros semejantes fijos, limitarán su vuelo de conformidad con las siguientes particularidades:

a. Se admiten en todas las situaciones los zócalos y molduras que podrán sobresalir un máximo de diez (10) centímetros respecto al paramento de fachada.

b. Se admiten los elementos salientes en planta baja siempre que den frente a calle de más de seis (6) metros de ancho, no sobresalgan más de un cuarentavo (1/40) del ancho del vial respecto a la fachada, ni superen los cincuenta (50) centímetros de altura.

c. Se admiten los elementos salientes que se sitúen de forma que ninguno de sus puntos se encuentre a una altura inferior a tres (3) metros por encima de la rasante de la acera,

y que su vuelo no supere en ningún punto una distancia igual al ancho de la acera menos sesenta (60) centímetros y con un máximo de ciento cincuenta (150) centímetros.

d. En el Área Central serán de aplicación las condiciones particulares reguladas en el artículo 12.16 y siguientes sobre elementos salientes.

Artículo 7.96. (p) Elementos Salientes no Permanentes.

Los Elementos salientes no permanentes, tales como los toldos, las persianas, anuncios y similares, se regularán por las correspondientes ordenanzas municipales, sin perjuicio de lo que para determinadas zonas pueda establecer el Plan General.

Artículo 7.97. (p) Portadas y Escaparates.

La alineación exterior no podrá rebasarse en planta baja con salientes superiores a veinticinco (25) centímetros, con ninguna clase de decoración de los locales comerciales, portales o cualquier otro elemento. En aceras de anchura menor que ciento cincuenta (150) centímetros no será permitido saliente alguno.

Artículo 7.98. (p) Medianerías.

1. Los paños medianeros al descubierto, deberán tratarse de forma que su aspecto y calidad sean tan dignos como los de las fachadas.

2. Por razones de ornato urbano, el Ayuntamiento podrá asumir la ejecución de las obras de mejora de medianerías en determinados espacios públicos de importancia y estética.

3. El Ayuntamiento podrá elaborar criterios estéticos y de diseño, que sean de obligada observancia en las obras de mantenimiento y decoro de medianerías y fachadas en general y requerir a la propiedad de los inmuebles para su cumplimiento.

4. Se prohíbe el uso de placas onduladas como revestimiento de medianerías.

Artículo 7.99. (p) Cerramientos.

1. Tanto los solares como los terrenos que el Ayuntamiento disponga, deberán cercarse mediante cerramientos permanentes situados en la alineación oficial, de altura igual o superior a doscientos cincuenta (250) centímetros, fabricados con materiales que garanticen su estabilidad y conservación en buen estado, prohibiéndose los de malla metálica o similares. Se deberá prever un acceso para limpieza y mantenimiento. Los cerramientos provisionales podrán sobrepasar un máximo de veinte (20) cm la alineación exterior siempre que quede un acerado de ochenta (80) cm de dimensión mínima.

2. Las parcelas destinadas a uso lucrativo deberán vallarse obligatoriamente cuando se encuentre consolidado por edificación el Sector o Unidad de Ejecución en un setenta y cinco por ciento (75%), exceptuándose de su cumplimiento aquellas zonas que por tratarse de áreas diferenciadas de las zonas consolidadas no sea necesario o conveniente su vallado, lo cual deberá contar con el informe favorable de los Servicios Técnicos Municipales.

3. Las parcelas podrán cerrarse con vallas de altura inferior a doscientos cincuenta (250) centímetros, salvo en zonas de edificación aislada en las que el cerramiento podrá resolverse:

a. Con elementos ciegos cien (100) centímetros de altura máxima medidos desde la rasante interior de la edificación proyectada, completados, en su caso, mediante protecciones diáfanos, pantallas vegetales o soluciones similares hasta una altura máxima de doscientos cincuenta (250) centímetros, prohibiéndose los de malla metálica o similares permanentes.

b. Por medio de cerramientos que no forme frentes opacos continuos de longitud superior a veinte (20) metros, ni rebasen una altura de doscientos cincuenta (250) centímetros.

c. Los cerramientos entre linderos privados podrán ser opacos con una altura máxima de doscientos cincuenta (250) centímetros medidos desde la rasante interior de la edificación proyectada.

4. En ningún caso se permitirá el remate de cerramientos con elementos que puedan causar lesiones a personas y animales.

Artículo 7.100. (p) Protección del Arbolado.

1. El arbolado existente en el espacio público, aunque no haya sido calificado zona verde, deberá ser protegido y conservado. Cuando sea necesario eliminar algunos ejemplares por causa de fuerza mayor imponderable, se procurará que afecten a los ejemplares de menor edad y porte.

2. Toda pérdida de arbolado en la vía pública deberá ser repuesto de forma inmediata por la persona o personas causante de su pérdida.

3. En las franjas de retranqueo obligatorio lindantes con vías públicas, será perceptiva la plantación de especies vegetales, preferentemente arbóreas con independencia del uso a que se destine la edificación, a menos que la totalidad del retranqueo quede absorbida por el trazado de los espacios para la circulación rodada y acceso al edificio.

4. Los patios o espacios libres existente en la actualidad, públicos o particulares, que se encuentren ajardinados, deberán conservar y mantener en buen estado sus plantaciones, cualquiera que sea su porte.

5. Cuando una obra pueda afectar a algún ejemplar arbóreo público, se indicará en la solicitud de licencia correspondiente. En estos casos, se exigirá y garantizará que durante el transcurso de las obras, se dotará a los troncos del arbolado y hasta una altura mínima de ciento ochenta (180) centímetros, de un adecuado recubrimiento rígido que impida su lesión o deterioro.

6. La necesaria sustitución del arbolado existente en las vías públicas, cuando por deterioro u otras causas desaparezcan los ejemplares existentes, será obligatoria a cargo del responsable de la pérdida sin perjuicio de las sanciones a que pudiere dar origen. La sustitución se hará por especies de iguales y del mismo porte que las desaparecidas, o empleando la especie dominante en la hilera o agrupación del arbolado.

7. Cuando una obra pueda afectar a algún árbol o alcorque en la vía pública, y siempre que los ejemplares fuesen de tal porte que deban ser conservados, se modificará el proyecto de obra para evitar su deterioro, o se incluirá en la licencia de obras la obligación de reponer el arbolado o vegetación que pudiesen ser afectados por las mismas, con plantación de igual número, especies y porte suficiente en alcorques inmediatos y por cuenta del promotor de las obras.

8. A tal efecto, en los proyectos de obra se indicarán los árboles o alcorques existentes en toda la acera y frente del edificio, así como los que, en otro caso, deberán situarse en la misma, conforme a las condiciones de los respectivos proyectos de obras ordinarias y por cuenta del promotor.

9. Queda terminantemente prohibido instalar, fijar, atar, colgar o clavar cualquier clase de elemento, cuerda, cable, anuncios, etc. en los árboles de la vía pública, parques o jardines.

Artículo 7.101. (p) Consideración del Entorno.

1. Las obras de nueva edificación deberán proyectarse tomando en consideración la topografía del terreno; la vegetación existente, la posición del terreno respecto a cornisas, hitos u otros elementos visuales; el impacto visual de la construcción proyectada sobre el medio que la rodea y el perfil de la zona, su incidencia en términos de soleamiento y ventilación de las construcciones de las fincas colindantes y, en vía pública su relación con ésta, la adecuación de la solución formal

a la tipología y materiales del área, y demás parámetros definidores de su integración en el medio urbano.

2. La Administración urbanística municipal podrá exigir la inclusión en la documentación con la que se solicite licencia, de un estudio de visualización y paisaje urbano en el estado actual, y en el estado futuro que corresponderá a la implantación de la construcción proyectada.

3. La Administración urbanística municipal podrá, asimismo, establecer criterios para determinar la disposición y orientación de los edificios en lo que respecta a su percepción visual desde las vías perimetrales, los accesos y puntos más frecuentes e importantes de contemplación.

4. La Administración urbanística municipal podrá establecer criterios selectivos o alternativos para el empleo armonioso de los materiales de edificación, de urbanización y de ajardinamiento, así como de las plantaciones admisibles.

CAPÍTULO III. NORMAS BÁSICAS DE LOS USOS

Sección 1ª. Condiciones Comunes a todos los usos

Artículo 7.102. (p) Condiciones de los usos.

1. Las condiciones de los usos que se establecen en este Título serán de aplicación en la forma y circunstancias que para cada uno de ellos se establece.

2. Además de las condiciones generales que se señalan para cada uso deberán cumplir, si procede, las generales de la edificación y de su entorno, y cuantas se deriven de la regulación que corresponda a la zona en que se encuentre.

3. Estas condiciones generales no serán de aplicación a los usos existentes, salvo que en ellos se hagan obras que afectaren a los elementos o parámetros que particularmente se regulan en este Título. Serán, sin embargo, de aplicación a aquellas obras a realizar en edificios existentes en las que su cumplimiento no represente desviación importante en el objeto de las mismas.

4. En todo caso deberán cumplir la normativa estatal, autonómica o municipal que les fuera de aplicación.

Artículo 7.103. (p) Usos en los Sótanos.

En los sótanos sólo podrán establecerse:

- Las instalaciones al servicio de la edificación.
- Aparcamientos y garajes.
- Usos no residenciales complementarios de cualquier otro que estuviere implantado en el edificio sobre rasante con carácter general, siempre que no impliquen la estancia continuada de personas.
- En establecimientos de uso comercial únicamente se permitirá bajo rasante el uso de almacenamiento.

Artículo 7.104. (p) Diferentes Usos en un Mismo Edificio o Local.

1. Cuando en un mismo edificio o local se desarrollaran dos o más actividades, cada una de ellas cumplirá las condiciones de su uso respectivo.

2. Para la definición de las condiciones de edificación que correspondieran al edificio que las albergue, se tendrá en cuenta el uso que ocupara mayor superficie útil.

Artículo 7.105. (p) Actividades Toleradas.

Solamente podrán instalarse en los suelos urbanos las actividades que, por su propia naturaleza o por aplicación de las medidas correctoras adecuadas, resultaren inocuas, debiendo cumplir, además, las condiciones que se establecen en estas Normas Urbanísticas.

Sección 2ª. Uso Residencial

Artículo 7.106. (p) Definición y Usos Pormenorizados. Usos permitidos y prohibidos.

1. Uso residencial es el de aquellos edificios o parte de ellos destinados a vivienda.

2. Este uso global comprende los siguientes usos pormenorizados:

a. Vivienda unifamiliar: es la edificación destinada a una única vivienda, que ocupa directamente una porción del suelo que le corresponde tanto si ésta constituye una finca registral independiente o si está definida como participación en una comunidad de propietarios, en forma de edificación aislada, pareada o acorde con otros tipos de agrupación horizontal, y siempre que se disponga un acceso exclusivo e independiente para cada vivienda desde espacio público o espacio libre privado o mancomunado.

b. Vivienda bifamiliar: es la situada en edificación urbana constituida por dos viviendas agrupadas fundamentalmente en forma vertical.

c. Vivienda plurifamiliar: cuando en una unidad parcelaria se edifican dos o más viviendas, agrupadas de modo que formen edificaciones con accesos, instalaciones u otros elementos comunes.

3. Se permiten en general los siguientes usos:

- Talleres artesanales de superficie menor de doscientos (200) metros cuadrados.

- Comercio destinado a venta directa y almacenes vinculados a la actividad comercial siempre que no superen los cien (100) metros cuadrados de superficie, dimensión que se podrá superar si se justifica su necesidad en relación con la superficie destinada a venta y se garantizan las condiciones de accesibilidad, carga y descarga y siempre que no se trate de una actividad de distribución.

- Talleres de reparación de vehículos en las zonas exteriores a la Zona Centro, con una superficie máxima de ciento cincuenta (150) metros cuadrados para motos. Los destinados a reparación de automóviles deberán disponer en el interior de la parcela superficie suficiente para el estacionamiento de los vehículos.

4. Se prohíben aquellas actividades que puedan generar ruidos o molestias incompatibles con el normal uso de las viviendas.

Artículo 7.107. (p) Aplicación.

Las condiciones que se señalan para el uso residencial serán de aplicación:

a. En las obras de nueva edificación.

b. En las obras de reforma en la parte y condiciones que les afecte.

c. En el resto de los tipos de obras cuando su aplicación no suponga desviación importante de los objetivos de las mismas.

Artículo 7.108. (p) Vivienda Exterior.

1. Todas las piezas habitables de las viviendas de nueva edificación tendrán huecos que abran a espacio abierto o patios de luces que cumplan las condiciones establecidas en estas Normas y, para tener la condición de vivienda exterior, al menos los huecos de dos (2) de las piezas habitables recaerán sobre calle o espacio libre público, siendo una de ellas el estar y la otra la cocina o dormitorio. Se exceptúan del cumplimiento de esta norma aquellas viviendas situadas en parcelas existente a la entrada en vigor del Plan con frente de fachada inferior a siete (7) metros que tendrán la condición de vivienda exterior si tan sólo una (1) de sus piezas habitables tiene hue-

cos al exterior. Se podrán exceptuar así mismo aquellas viviendas que por sus dimensiones o geometría puedan presentar problemas para su cumplimiento, previo informe técnico de los Servicios Municipales que lo justifiquen.

2. Ninguna vivienda en edificio plurifamiliar de nueva edificación tendrá pieza habitable alguna con el piso en nivel inferior al del terreno en contacto con ella.

3. Se considerarán piezas habitables o vivideras todas las integradas en la vivienda, excepto baños, aseos, lavaderos, trasteros, bodegas, cocheras y similares. Las cocinas integradas a espacios de estar o comedor no se considerarán pieza habitable siempre que la comunicación entre ambas sea mediante hueco libre o practicable de al menos 3 m² de superficie.

Artículo 7.109. (p) Viviendas Interiores.

Se consideran viviendas interiores aquellas que no tienen la condición de vivienda exterior de acuerdo con el apartado 1 del artículo anterior y que abren huecos hacia un patio vívido.

Salvo que las condiciones particulares de zona lo prohibieran expresamente se permitirán también viviendas interiores, que en todo caso deberán reunir las siguientes condiciones:

a. Todas las piezas habitables de la vivienda tendrán huecos que abran a espacio abierto o a patios de luces que cumplan las condiciones establecidas en estas Normas.

b. Al menos dos (2) piezas tendrán huecos que abran sobre patios vivideros con una dimensión mínima de fachada hacia el patio de (6) metros. En caso de apartamentos bastará con un (1) hueco en la pieza principal.

Artículo 7.110. (p) Programa de la Vivienda.

1. La vivienda dispondrá, como mínimo, de cocina, estancia-comedor, cuarto de aseo, dormitorio principal o dos dormitorios sencillos.

2. Cuando las condiciones particulares de zona o las normas específicas de aplicación no lo impidan, podrán disponerse apartamentos compuestos por un máximo de 3 piezas habitables. Su superficie útil no será inferior a los veinticinco (25) metros cuadrados, ni superior a los sesenta (60) metros cuadrados, dentro de los cuales no se incluirán terrazas, balcones, miradores, tendedores, ni espacios con altura libre inferior a doscientos veinte (220) centímetros. Tres (3) apartamentos equivalen a dos (2) viviendas a efectos de cómputo y cumplimiento de determinación del número de viviendas fijados en las fichas de Planeamiento de Desarrollo, permitiéndose a estos efectos la equivalencia de un máximo del 10% del número de viviendas en las Unidades de Ejecución de suelo urbanizable y un 30% del número de viviendas en las Unidades de Ejecución de suelo urbano.

3. Las diferentes piezas de la vivienda cumplirán con carácter general las dimensiones superficiales mínimas y las condiciones de calidad e higiene de la legislación vigente.

4. Se consideran integradas dentro del programa de las viviendas unifamiliares o bifamiliares las cocheras con un sólo acceso y capacidad máxima para tres vehículos. No se podrá acceder únicamente a las viviendas a través de las cocheras o garajes, excepto en el caso de viviendas unifamiliares.

Artículo 7.111. (p) Altura de los Techos.

La distancia libre mínima medida verticalmente entre el suelo y el techo será de doscientos setenta (270) centímetros, pudiendo reducirse hasta doscientos veinte (220) centímetros en el resto.

Artículo 7.112 . (p) Dimensiones de los Huecos de Paso.

Toda vivienda dispondrá de una puerta de acceso de dimensiones mínimas de doscientos tres (203) centímetros de altura y ochocientos veinticinco (825) milímetros de anchura.

Artículo 7.113. (p) Accesos Comunes a las Viviendas.

1. En edificios de viviendas colectivas se podrá acceder a cada una de las viviendas desde el espacio público exterior a través de espacios comunes.

2. Los recorridos de acceso a las viviendas se ajustarán a las condiciones de la NBE-CPI y al Decreto 72/1992 sobre accesibilidad y supresión de barreras arquitectónicas, urbanísticas y del transporte en Andalucía.

3. En los edificios de viviendas en los que fuese obligado disponer de ascensores, se instalará al menos uno por cada treinta (30) viviendas o fracción superior a quince (15) y al menos uno de ellos será adaptado.

Artículo 7.114. (p) Dotación de Aparcamientos.

1. En uso residencial, cuando el número de viviendas proyectadas exceda de cuatro (4) se preverá una plaza de aparcamiento por cada vivienda proyectada, salvo en solares de superficie inferior a trescientos cincuenta (350) metros cuadrados o tengan una forma irregular que lo haga inviable, o bien la fachada tenga una longitud menor de cuatro (4) metros, o esté situado en calles de cuatro (4) metros o menos de anchura.

Se prohíben las cocheras en los edificios de vivienda colectiva de nueva construcción, entendiéndose por cochera el espacio destinado al estacionamiento de uno o dos vehículos con acceso directo y a nivel desde la vía pública.

2. En edificios de vivienda unifamiliar adosada se deberá prever como mínimo una plaza por vivienda dentro de la parcela, preferentemente agrupadas en un aparcamiento colectivo que podrá situarse en el espacio libre de cada vivienda o en cochera siempre que se garantice que los accesos individualizados a las plazas de aparcamiento no disminuyen los aparcamientos situados en los viales y contabilizados a efectos del planeamiento de desarrollo.

3. Los edificios de vivienda unifamiliar o bifamiliar podrán disponer de cocheras o aparcamiento en sótano, no siendo obligatorio dotación mínima de plazas.

4. Los proyectos técnicos deberán contener la reforma de los elementos urbanos afectados por el acceso a los aparcamientos, pavimentación, arbolado, alumbrado público, señalización y mobiliario urbano, debiendo resolver el vado de vehículos en su posición definitiva y eliminando, en su caso, los que no tuvieran utilidad.

5. El Ayuntamiento podrá denegar la autorización de vado en calles de tráfico peatonal especialmente intenso. Cuando no sea posible la disposición del vado sobre otros viales, dicha denegación implicará la eximente de la dotación obligatoria de aparcamientos.

6. El Ayuntamiento podrá eximir del cumplimiento de las reservas de plazas de aparcamientos en aquellos casos en que se justifique con el correspondiente estudio previo la imposibilidad material de efectuarlas por las características físicas de la parcela o de la red viaria. (Escasa superficie de parcela, reducido frente de fachada a vial, calle de poca anchura, etc...). En calles peatonales y en casos de difícil acceso quedarán prohibidos los aparcamientos.

Sección 3ª. Uso Industrial

Artículo 7.115. (p) Definición y Usos Pormenorizados.

1. Es uso industrial el que tiene por finalidad llevar a cabo las operaciones de elaboración, tratamiento o almacenamiento de productos según las precisiones que se expresan a continuación:

A. Actividad industrial en grado 1. Comprende las siguientes actividades:

1. Refinerías de petróleo bruto, incluidas las que produzcan únicamente lubricantes a partir de petróleo bruto, así como las instalaciones de gasificación y de licuefacción de al menos 500 toneladas de carbón de esquistos bituminosos al día.

2. Centrales térmicas y otras instalaciones de combustión con potencia térmica de al menos 300 Mw., así como centrales nucleares y otros reactores nucleares, con exclusión de las instalaciones de investigación para la producción y transformación de materias fisionables y fértiles en las que la potencia máxima no pase de un KW de duración permanente térmica.

3. Instalaciones destinadas exclusivamente al almacenamiento permanente o a la eliminación definitiva de residuos radiactivos.

4. Instalaciones para el aprovechamiento de la energía eólica cuya potencia nominal total sea igual o superior a 1 Mw.

5. Plantas siderúrgicas integrales.

6. Instalaciones destinadas a la extracción de amianto, así como el tratamiento y transformación del amianto y de los productos que contienen amianto: para los productos de amianto-cemento, una producción anual de mas de 20.000 toneladas de productos terminados; para las guarniciones de fricción, una producción anual de mas de 50 toneladas de productos terminados y para otras utilizaciones de amiantos, una utilización de mas de 200 toneladas por año.

7. Instalaciones químicas integradas.

8. Instalaciones de gestión de los residuos sólidos urbanos y asimilables a urbanos.

9. Plantas de fabricación de los aglomerantes hidráulicos.

10. Instalaciones industriales de almacenamiento al por mayor de productos químicos.

11. Industrias de fabricación de pasta de celulosa.

B. Actividad industrial en grado 2. Comprende las siguientes actividades:

1. Plantas clasificadoras de áridos y plantas de fabricación de hormigón.

2. Fabricación de aglomerados asfálticos.

3. Industrias agroalimentarias destinadas a la producción de:

- Productos lácteos.
- Cerveza y malta.
- Jarabes y refrescos.
- Mataderos.
- Salas de despiece.
- Aceites y harinas de pescado.
- Margarina y grasas concretas.
- Fabricación de harina y sus derivados.
- Extractoras de aceite.
- Destilación de alcoholes y elaboración de vino.
- Fabricación de conservas de productos animales y vegetales.
- Fabricación de féculas industriales.
- Azucareras.
- Almazaras y aderezo de aceitunas.

4. Coquerías.

5. Industrias textiles y del papel destinadas a:

- Lavado, desengrasado y blanqueado de lana.
- Obtención de fibras artificiales.
- Tintado de fibras.
- Fabricación de tableros de fibra de partículas y de contrachapado.

6. Instalaciones relacionadas con el caucho y sus aplicaciones.

7. Almacenamiento de productos inflamables con una carga de fuego ponderada de la instalación, en Mcal/m², superior a 200.

8. Complejos e instalaciones siderúrgicas destinadas a:

- Fundición.
- Forja.
- Estirado.
- Laminación.
- Trituración y calcificación de minerales metálicos.

9. Instalaciones para el trabajo de metales, destinadas a:

- Embutido y corte.
- Revestimiento y tratamientos superficiales.
- Calderería en general.
- Construcción y montaje de vehículos y sus motores.
- Construcción de estructuras metálicas.

10. Instalaciones para la construcción y reparación de buques, embarcaciones y otras instalaciones marítimas.

11. Instalaciones para la construcción y reparación de aviones y sus motores.

12. Instalaciones para la construcción de material ferroviario.

13. Fabricación del vidrio.

14. Fabricación y formulación de pesticidas, productos farmacéuticos, pinturas, barnices, elastómeros y peróxidos.

15. Fábricas de piensos compuestos.

16. Industria de aglomerado de corcho.

17. Instalaciones de trituración, aserrado, tallado y pulido de piedra con potencia instalada superior a 50 CV.

18. Fabricación de baldosas de terrazo y similares.

19. Fabricación de ladrillos, tejas, azulejos y demás productos cerámicos.

20. Fabricación y tratamiento de productos a base de elastómeros.

21. Fabricación de fibras minerales artificiales.

22. Instalaciones de fabricación de explosivos.

23. Refinerías de petróleo bruto, así como las instalaciones de gasificación y licuefacción inferiores a 500 toneladas de carbón de esquistos y bituminosos al día.

24. Centrales térmicas y otras instalaciones de combustión con potencia térmica inferior a 300 mW.

25. Instalaciones destinadas a la extracción, tratamiento y transformación del amianto y de los productos que lo contienen que no alcancen los límites establecidos en el punto 6 del apartado anterior.

C. Actividad industrial en grado 3. Comprende las siguientes actividades:

1. Talleres de géneros de punto y textiles.
2. Instalaciones relacionadas con el tratamiento de pieles, cueros y tripas.
3. Lavanderías.

4. Almacenes al por mayor de artículos de droguería y perfumería.

5. Almacenes de abonos y piensos.

6. Almacenes y venta al por mayor de productos farmacéuticos.

7. Instalaciones de fabricación de la madera y fabricación de muebles.

8. Instalaciones de desguace y almacenamiento de chatarra.

9. Talleres de reparación de vehículos a motor y de maquinaria de peso máximo autorizado superior a 3.500 Kg.

D. Actividad industrial en grado 4. Comprende las siguientes actividades:

1. Talleres de carpintería metálica y cerrajería.
2. Talleres de reparación de vehículos a motor y de maquinaria de peso máximo autorizado inferior a 3.500 Kg.
3. Lavado y engrase de vehículos a motor.
4. Talleres de reparaciones eléctricas.
5. Talleres de carpintería de madera. Almacenes y venta de muebles.

E. Actividad industrial en grado 5. Comprende las siguientes actividades:

1. Reparación y tratamiento de productos de consumo doméstico. Comprenden aquellas actividades cuya función principal es reparar o tratar objetos de consumo doméstico con la finalidad de restaurarlos o modificarlos, pero sin que pierdan su naturaleza inicial. Pueden incluir la venta directa al público o hacerse mediante intermediarios.

2. Producción artesanal y oficios artísticos. Comprende las actividades cuya función principal es la obtención o transformación de productos, generalmente individualizables, por procedimientos no seriados o en pequeñas series, que pueden ser vendidos directamente al público o a través de intermediarios.

2. Este uso global comprende los siguientes usos pormenorizados:

I. Industria no compatible con el modelo territorial del municipio de Cabra, que incluye las actividades comprendidas en los siguientes epígrafes del apartado anterior:

Apartado A, epígrafes 1, 2, 3, 5 y 7.

II. Industrias no compatibles con el medio urbano del municipio de Cabra, que incluye las actividades comprendidas en los siguientes epígrafes del apartado anterior:

Apartado A, epígrafes 4, 6, 8, 9, 10 y 11.

Apartado B, epígrafes 1, 2, 4, 7, 14, 22, 23, 24 y 25.

III. Industria y almacenamiento, que incluye las actividades comprendidas en los siguientes epígrafes del apartado anterior:

Apartado B, epígrafes 3, 5, 6, 8, 9, 10, 11, 12, 13, 15, 16, 17, 18, 19, 20 y 21.

Apartado C, epígrafes 1, 2, 3, 4, 5, 6, 7, 8 y 9.

Apartado D, epígrafe 1.

IV. Talleres artesanales y pequeña industria, que incluye las actividades comprendidas en los siguientes epígrafes del apartado anterior:

Apartado D, epígrafes 4 y 5.

Apartado E, epígrafes 1 y 2.

V. Talleres de mantenimiento del automóvil, que incluye las actividades comprendidas en los siguientes epígrafes del apartado anterior:

Apartado D, epígrafes 2 y 3.

Artículo 7.116. (p) Aplicación.

1. Las condiciones que se señalan para el uso industrial serán de aplicación:

- a. En los edificios o construcciones de nueva edificación.
- b. En las obras de reforma en la parte y condiciones que les afecten.
- c. En el resto de las obras en los edificios cuando no represente desviación importante de los objetivos de las mismas.

2. Las presentes Normas, así como las Ordenanzas y demás regulaciones que se promulguen en lo sucesivo sobre usos industriales, protección de medio ambiente y contra la emisión de agentes contaminantes, será de obligatorio cum-

plimiento sin necesidad de acto previo de sujeción individual, tanto para las instalaciones de nueva edificación o de reforma como para las ya instaladas cuyos ruidos, vibraciones, emisiones de humo, etc. sobrepasen los límites que en ella se fijen.

Subsección Primera. Condiciones de la Industria en General

Artículo 7.117. (p) Aislamiento de las Construcciones.
Cumplirán con lo establecido en la legislación vigente.

Artículo 7.118. (p) Servicios de Aseo.

La dotación de aseos se realizará en función del tipo de actividad y del número de trabajadores, respetando en cualquier caso las condiciones establecidas en materia de seguridad e higiene recogidas en la «Ordenanza General de Seguridad e Higiene en el Trabajo».

Artículo 7.119. (p) Circulación Interior.
Cumplirán con lo establecido en la legislación vigente.

Artículo 7.120. (p) Dotación de Aparcamientos.

Se preverá una plaza de aparcamiento por cada cien (100) metros cuadrados de superficie, a excepción de los talleres de reparación de automóviles que dispondrán de una plaza de aparcamiento por cada cincuenta (50) metros cuadrados de superficie útil del taller. Excepcionalmente y siempre que quede plenamente justificado se podrá eximir del cumplimiento de este artículo.

Artículo 7.121. (p) Vertidos Industriales.

1. Las aguas residuales procedentes de procesos de elaboración industrial habrán de decantarse y depurarse previamente en la propia industria, de manera que queden garantizados unos niveles de DBO, de residuos minerales, etc., similares a los de uso doméstico y asumibles por los sistemas de depuración municipales. Las instalaciones cuya producción de aguas residuales tengan parámetros admisibles podrán verter directamente con sifón hidráulico interpuesto.

2. Las instalaciones industriales que produzcan vertidos a la red de colectores deberán cumplir los límites regulados por el RD. 288/89 sobre Vertidos de Sustancias Peligrosas, las Ordenanzas reguladoras del mismo y las exigencias requeridas por las ordenanzas municipales que le sean de aplicación.

Subsección Segunda. Condiciones Particulares de los Distintos Usos Pormenorizados Industriales

Artículo 7.122. (p) Condiciones de la Industria y Almacenamiento en General.

Las actividades incluidas en el uso industria y almacenamiento en general sólo podrán ubicarse en zonas calificadas como Industrial por el presente Plan y cuando el uso determinado o permitido en la subzona lo autorice.

Artículo 7.123. (p) Condiciones de los Talleres Artesanales y Pequeña Industria.

En zonas de uso global y determinado distinto al industrial las actividades incluidas en el uso pormenorizado, talleres artesanales y pequeña industria deberán cumplir las siguientes condiciones:

a. Estar el uso permitido por las condiciones particulares de la zona.

b. Estar ubicado en la planta baja de las edificaciones o en parcela independiente como uso exclusivo, con una superficie máxima de parcela de trescientos (300) metros cuadrados, salvo que la ordenanza de zona obligue a una de menor superficie.

c. Los accesos para el público y para carga y descarga serán independientes de los del resto de la edificación.

Quedan exceptuadas de estas condiciones las actividades profesionales liberales, artísticas y literarias.

Artículo 7.124. (p) Condiciones de los Talleres de Mantenimiento del Automóvil.

En zonas de uso global y determinado distinto al industrial las actividades incluidas en el uso pormenorizado talleres de mantenimiento del automóvil deberán cumplir las siguientes condiciones:

a. Estar el uso permitido por las condiciones particulares de la zona.

b. Estar ubicado en la planta baja de las edificaciones o en parcela independiente como uso exclusivo, con una superficie máxima de parcela de trescientos (300) metros cuadrados, salvo que la ordenanza de zona obligue a una menor superficie.

Sección 4ª. Uso Terciario

Artículo 7.125. (p) Definición y Usos Pormenorizados.

1. El uso Terciario es todo aquel que tiene por finalidad la prestación de servicios tales como los de alojamiento temporal, comercio al por menor en sus distintas formas, información, administración, gestión, actividades de intermediación financiera u otras, seguros, etc. Se consideran excluidos de ésta categoría los edificios destinados a almacenaje, sea éste uso exclusivo o uso principal del mismo.

2. Este caso global comprende los siguientes usos pormenorizados:

A) Hospedaje: es aquel servicio destinado a proporcionar alojamiento temporal a las personas.

B) Espectáculos y salas de reunión: es aquél destinado a actividades ligadas a la vida de relación, acompañadas, en ocasiones, de espectáculos, tales como cafés-concierto, discotecas, salas de fiesta y baile, clubes nocturnos, casinos, salas de juegos recreativos, bingos, y otros locales en que se practiquen juegos de azar.

C) Comercio: es aquel servicio destinado a suministrar mercancías al público mediante ventas al por menor, ventas de comidas y bebidas para consumo en el local, o a prestar servicios a los particulares.

A los efectos de su pormenorización en el espacio y el establecimiento de condiciones particulares, se distinguen las siguientes categorías:

a) Local comercial: cuando la actividad comercial tiene lugar en su establecimiento independiente, de dimensión no superior a dos mil quinientos (2.500) metros cuadrados de superficie de venta.

b) Agrupación comercial o centro comercial: cuando en su mismo espacio se integran varios establecimientos comerciales con acceso a instalaciones comunes, en forma de galerías, centros y complejos comerciales.

c) Grandes superficies comerciales: cuando la actividad comercial tiene lugar en establecimientos que operan bajo una sola firma comercial y alcanzan dimensiones superiores a los dos mil quinientos (2.500) metros cuadrados de superficie de venta.

Según el tipo de los bienes objeto del comercio pueden ser:

- Comercio alimentario: cuando se trafica con mercancías alimentarias en una proporción de, al menos, un treinta y cinco por ciento (35%) de su superficie de venta.

- Comercio no alimentario: cuando su actividad exclusiva o principal es el comercio de bienes y servicios distintos a la alimentación.

D) Oficinas: es aquel servicio que corresponde a las actividades terciarias que se dirigen, como función principal, a prestar servicios de carácter administrativos, técnicos, financieros, de información u otros, realizados básicamente a partir del manejo y transmisión de información, bien a las empresas o a los particulares. Se incluyen en esta categoría actividades puras de oficina, así como funciones de esta naturaleza asociadas a otras actividades principales no de oficina (industria, construcción o servicios) que consuman un espacio propio e independiente. Asimismo, se incluyen servicios de información y comunicaciones, agencias de noticias o de información turística, sedes de participación, política o sindical, organizaciones asociativas, profesionales, religiosas o con otros fines no lucrativos, despachos profesionales y otras que presenten características adecuadas a la definición anterior, así como todas las asociadas a actividades públicas o privadas, industriales o de servicios que consumen espacio propio e independiente de la actividad principal, y cuantas otras cumplieren funciones análogas.

E) Campamento: es aquel servicio destinado a proporcionar alojamiento temporal mediante la instalación de tiendas de campaña, caravanas, etc.

F) Aparcamientos y garajes: es el uso de los espacios, edificados, sobre o bajo rasante, diferenciados de la vía pública para el estacionamiento y/o guarda de vehículos, no vinculados funcionalmente al resto de usos ubicados en el mismo suelo. Se distinguen dos tipos:

- Garajes privados: son aquellos destinados al estacionamiento de vehículos situados bajo o sobre suelos no incluidos en el dominio público viario o de espacios libres.

- Aparcamientos públicos: son los espacios situados bajo la red viaria o los espacios libres de dominio público, destinados al estacionamiento temporal de vehículos en régimen de rotación o residentes.

Artículo 7.126. (p) Aplicación.

Las condiciones que se señalan para los servicios terciarios serán de aplicación:

a. Íntegramente en las obras de nueva edificación.

b. En las obras de reforma y resto de obras, cuando su aplicación no represente desviación importante del objetivo de las mismas y en la zona sujeta a la reforma. La dotación de aparcamientos no será de aplicación en este tipo de obras.

Subsección Primera: Condiciones Particulares de uso pormenorizado de Hospedaje

Artículo 7.127. (p) Dimensiones.

En todo caso los establecimientos se adecuarán a la reglamentación sectorial establecida.

Artículo 7.128. (p) Ascensores.

1. En edificios de pública concurrencia será obligatorio disponer aparatos elevadores en edificios de más de una (1) planta cuando el público deba acceder a alguna de las plantas superiores. Dichos ascensores cumplirán los requisitos establecidos en el Decreto 72/1992 de accesibilidad en Andalucía.

2. En los casos que sea obligatorio disponer huecos o aparatos elevadores, deberá conectar incluso con plantas de aparcamientos en sótanos en el caso de que se dispongan.

Los edificios antiguos ya construidos o que se hayan tramitado con antelación a la aprobación de la revisión del PGOU, quedan excluidos del cumplimiento de los apartados anteriores.

Artículo 7.129. (p) Aseos.

Todos los locales de utilización por el público dispondrán de aseos independientes para cada sexo y al menos uno de

los aseos cumplirá las condiciones del Decreto 72/1992 de accesibilidad en Andalucía.

Artículo 7.130. (p) Aparcamientos.

Se dispondrá una plaza de aparcamiento por cada cien (100) metros cuadrados de local destinado a hospedaje o por cada tres, (3) habitaciones si resultase número mayor.

Subsección Segunda: Condiciones Particulares del uso pormenorizado de Espectáculos y Salas de Reunión

Artículo 7.131. (p) Condiciones de Aplicación.

Cumplirán las condiciones del uso comercial y las establecidas en el Reglamento General de Policía de Espectáculos Públicos y Actividades Recreativas.

Subsección Tercera: Condiciones Particulares del uso pormenorizado de Comercio

Artículo 7.132. (p) Dimensiones.

1. A los efectos de la aplicación de las determinaciones que hagan referencia a la superficie de venta, esta dimensión se entenderá como la suma de la superficie útil de todos los locales en los que se produce el intercambio comercial o en los que el público accede a los productos, incluido bares y restaurantes si existiesen en el interior del establecimiento o agrupaciones de locales. Se excluyen expresamente las superficies destinadas a oficinas, almacenaje no visitable por el público, zonas de descarga y aparcamientos de vehículos y otras dependencias de acceso restringido.

2. En ningún caso la superficie de venta podrá servir de paso ni tener comunicación directa con ninguna vivienda, salvo que se tratase de una edificación unifamiliar.

Artículo 7.133. (p) Escaleras.

El número de escaleras entre cada dos pisos será de una por cada quinientos (500) metros cuadrados de superficie de venta en el piso inmediatamente superior, o fracción mayor de doscientos cincuenta (250) metros cuadrados.

Artículo 7.134. (p) Ascensores.

1. En edificios de pública concurrencia será obligatorio disponer aparatos elevadores en edificios de más de una (1) planta cuando el público deba acceder a alguna de las plantas superiores. Dichos ascensores cumplirán los requisitos establecidos en el Decreto 72/1992 de accesibilidad en Andalucía.

2. En los casos que sea obligatorio disponer huecos o aparatos elevadores, deberá conectar incluso con plantas de aparcamientos en sótanos en el caso de que se dispongan.

3. Los elevadores podrán ser sustituidos por escaleras mecánicas siempre que haya, al menos, un aparato elevador.

Los edificios antiguos ya construidos o que se hayan tramitado con antelación a la aprobación de la revisión del PGOU, quedan excluidos del cumplimiento de los apartados anteriores.

Artículo 7.135. (p) Altura Libre de Pisos.

La distancia mínima de suelo a techo será, en edificios de uso exclusivo, de trescientos veinticinco (325) centímetros, como mínimo en todas las plantas. No obstante, se permitirá la reducción por el parámetro antes indicado hasta un mínimo de doscientos cincuenta (250) centímetros en las entreplantas y en los pasillos, aseos y otras estancias no significativas.

Artículo 7.136. (p) Aseos.

1. Los locales destinados al comercio, siempre que en razón de la actividad a que se destine se prevea la permanencia continuada de personas por un tiempo mayor de treinta minutos, dispondrán de los siguientes servicios sanitarios; hasta

cien (100) metros cuadrados, un aseo, a partir de cien (100) metros cuadrados dispondrán como mínimo de dos aseos separados por sexos, y al menos uno de ellos adaptado.

2. Los locales que se destinen a bares, cafeterías y restaurantes dispondrán de un mínimo de dos aseos cualquiera que sea su superficie, separados para cada sexo y al menos uno de ellos cumplirá las condiciones establecidas en el Decreto 72/1992 de accesibilidad en Andalucía.

3. Los aseos no podrán comunicar directamente con el resto de los locales, para lo cual deberá instalarse un vestíbulo o espacio de aislamiento, excepto en locales de menos de doscientos (200) metros cuadrados.

4. Los aseos de los comercios de la categoría b), definida en el artículo 10.151 apartado 2, podrán agruparse, manteniendo el número y condiciones de aseos que corresponde a la superficie total, incluidos los espacios comunes. Al menos uno de los aseos cumplirá las condiciones establecidas en el Decreto 72/1992 de accesibilidad en Andalucía.

Artículo 7.137. (p) Aparcamientos.

1. Cuando el uso comercial sea uso determinando, se dispondrá una plaza de aparcamientos por cada cien (100) metros cuadrados de superficie comercial en las categorías a) y b) definidas en el artículo 10.150 apartado 2, salvo si la superficie destinada al comercio alimentario supera los cuatrocientos (400) metros cuadrados, en cuyo caso se dotará de una plaza por cada cincuenta (50) metros cuadrados.

2. Para los comercios de la categoría c) se dispondrá una plaza de aparcamiento por cada cincuenta (50) metros cuadrados de superficie comercial no alimentaria y una plaza por cada veinticinco (25) metros cuadrados que se destine a comercio alimentario.

Artículo 7.138. (p) Ordenación de la Carga y Descarga.

Cuando la superficie de venta alcance los mil quinientos (1.500) metros cuadrados o los setecientos cincuenta (750) en los comercios alimentarios, se dispondrá dentro del local de una dársena que se dispondrá de tal forma que permitan las operaciones de carga y descarga sin entorpecer el acceso de vehículos.

Artículo 7.139. (p) Pasajes Comerciales.

Cuando las condiciones particulares de zona lo autoricen, las agrupaciones comerciales podrán establecerse en planta baja formando un pasaje, que tendrá acceso para el público por ambos extremos con una anchura superior a cuatro (4) metros.

Subsección Cuarta: Condiciones Particulares del uso Pormenorizado de Oficinas

Artículo 7.140. (p) Escaleras.

El número de escaleras entre cada dos pisos será de una por cada quinientos (500) metros cuadrados de superficie en el piso inmediatamente superior, o fracción mayor que doscientos cincuenta (250) metros cuadrados.

Artículo 7.141. (p) Ascensores.

1. En edificios de pública concurrencia será obligatorio disponer aparatos elevadores en edificios de más de una (1) planta cuando el público deba acceder a alguna de las plantas superiores. Dichos ascensores cumplirán los requisitos establecidos en el Decreto 72/1992 de accesibilidad en Andalucía.

2. En los casos que sea obligatorio disponer huecos o aparatos elevadores, deberá conectar incluso con plantas de aparcamientos en sótanos en el caso de que se dispongan.

3. Los edificios antiguos ya construidos o que se hayan tramitado con antelación a la aprobación de la revisión del

PGOU, quedan excluidos del cumplimiento de los apartados anteriores.

Artículo 7.142. (p) Altura Libre de Pisos.

La distancia mínima de suelo a techo será, en edificios de uso exclusivo, de trescientos (300) centímetros como mínimo. En los edificios con otros usos, serán las que señalan las normas de aplicación en la zona en que se encuentren, siendo siempre de trescientos (300) centímetros como mínimo, para las plantas que tengan su piso por debajo del nivel del suelo o en contacto con él.

No obstante, se permitirá reducir el parámetro antes señalado hasta un mínimo de doscientos cincuenta (250) centímetros en entreplantas y en los pasillos, aseos y otras estancias no significativas. En las entreplantas el mínimo se observará tanto por encima como por debajo del forjado de entreplanta.

Artículo 7.143. (p) Aseos.

1. Los locales de oficina dispondrán de los siguientes servicios sanitarios; hasta cien (100) metros cuadrados, un aseo, a partir de cien (100) metros cuadrados dispondrán como mínimo de dos aseos separados por sexos, y al menos uno de ellos adaptado.

2. Los aseos no podrán comunicar directamente con el resto de los locales, para lo cual deberá instalarse un vestíbulo o espacio de aislamiento, excepto en locales de menos de doscientos (200) metros cuadrados.

3. En los edificios donde se instalen varias firmas, podrán agruparse los aseos, manteniendo el número y condiciones que corresponde a la superficie total, incluidos los espacios comunes de uso público desde los que tendrán acceso.

Artículo 7.144. (p) Aparcamientos.

Se preverá una plaza de aparcamiento por cada cien (100) metros cuadrados de superficie, en oficinas de uso no público; en el resto de los casos se dispondrá una plaza por cada cincuenta (50) metros cuadrados. Excepcionalmente y siempre que quede plenamente justificado se podrá eximir del cumplimiento de este artículo.

Artículo 7.145. (p) Condiciones de los Despachos Profesionales Domésticos.

Serán de aplicación a los despachos profesionales domésticos las condiciones de la vivienda a que estén anexos.

Subsección Quinta: Condiciones Particulares del uso pormenorizado de Campamento

Artículo 7.146. (p) Aparcamiento.

Se dispondrá como mínimo una plaza de aparcamiento por cada cuatro de acampada.

Artículo 7.147. (p) Instalaciones y Servicios.

1. En el caso de que no existiera red de alcantarillado municipal, será preciso un sistema de depuración y vertido de oxidación total, con garantías de conservación y funcionamiento adecuadas.

2. Ninguna edificación podrá tener más de una planta de altura.

Artículo 7.148. (p) Zonificación y Diseño.

1. Las edificaciones del campamento mantendrán un retranqueo mínimo de cinco (5) metros.

2. El perímetro de protección, definido por los retranqueos indicados en el punto anterior, deberán plantarse con árboles o arbustos.

3. Deberá preverse una superficie del veinte por ciento (20%) de la finca como espacios libres y deportivos. En el

conjunto de dicha superficie no contabilizará el perímetro de protección.

Subsección Sexta: Condiciones Particulares de los Usos Pormenorizados de Garaje-Aparcamiento

Artículo 7.149. (p) Dotación de Aparcamiento.

1. Todos los edificios y locales en los que así lo tengan previsto estas Normas en razón de su uso y de su localización dispondrán del espacio que en ellas se establece para el aparcamiento de los vehículos de sus usuarios.

2. La provisión de plazas de aparcamiento es independiente de la existencia de plazas de aparcamientos y garajes públicos.

3. La Administración urbanística municipal, previo informe técnico, podrá relevar del cumplimiento de la dotación de aparcamiento por los casos de locales que se instalen en edificios existentes que no cuenten con la provisión adecuada de plazas de aparcamiento y en los que las características del edificio no permita la instalación de las plazas adicionales necesarias, o sustituirlos por aparcamientos situados fuera de la parcela del edificio.

4. Del mismo modo se podrá proceder cuando, por las características del soporte viario, por la tipología arquitectónica, o por razones derivadas de la accesibilidad la dotación de las plazas reglamentarias suponga una agresión al medio ambiente o a la estética urbana.

5. En los usos en que el estándar de dotación de aparcamiento se exprese en unidades por metro cuadrado, se entenderá que el cómputo de superficie se realiza sobre la superficie del uso principal y de los usos precisos para el funcionamiento del mismo, sin computar los espacios destinados a almacenaje, elementos de distribución, cuartos de instalaciones de servicios ó semejantes.

6. Para implantaciones de usos especiales o para aquellos que requieran por su singularidad un tratamiento individualizado, se determinará la dotación de plazas de aparcamiento previo informe de los servicios técnicos correspondientes. En especial se eximirá del cumplimiento de la dotación de aparcamiento a los edificios de uso terciario situados en el área central cuya superficie sea menor de quinientos (500) m² así como aquellas edificaciones de cualquier uso que se sitúen sobre parcelas de superficie menor a trescientos cincuenta (350) metros cuadrados.

7. La Administración urbanística municipal, podrá denegar su instalación en aquellas fincas que estén situadas en vías que, por su tránsito o características urbanísticas singulares así lo aconsejen, en especial en vías primarias, salvo que se adopten las medidas correctoras oportunas mediante las condiciones que cada caso requiera.

Artículo 7.150. (p) Soluciones para la Dotación de Aparcamientos.

1. La dotación de aparcamiento deberá hacerse en espacios privados, mediante alguna de las soluciones siguientes:

a. En la propia parcela, bien sea en el espacio libre o, en el edificado.

b. En un espacio comunal, sea libre, en cuyo caso se constituirá la servidumbre correspondiente, o edificado.

2. Cuando el uso de los locales no sea conocido en el momento de solicitar la licencia de obras, la dotación mínima de aparcamientos será de una (1) plaza por cada cien (100) metros cuadrados construidos.

Artículo 7.151. (p) Emplazamiento de Garajes y aparcamientos públicos.

Los garajes podrán estar emplazados en cualquiera de las siguientes situaciones:

a. En las plantas bajas o bajo rasante de los edificios.

b. En edificaciones autorizadas bajo los espacios libres de las parcelas.

c. En edificios exclusivos, cuando lo autoricen las condiciones particulares de zona.

Los aparcamientos públicos podrán situarse bajo el viario o los espacios libres y se establecerán previa aprobación de un Proyecto de Urbanización, que además de contemplar las obras del propio aparcamiento, recogerá cuantas obras sean necesarias para la reposición del espacio público y los servicios urbanos.

El Ayuntamiento podrá exigir la formulación de un Plan Especial cuando la implantación del aparcamiento suponga una alteración sustancial del espacio público o del funcionamiento del sistema viario.

El uso de aparcamiento público bajo rasante será en cualquier caso compatible con las zonas destinadas a viario y espacio libre público definidas en el Plan General.

Artículo 7.152. (p) Plaza de Aparcamiento.

1. Respecto a las plazas de aparcamiento, se proyectará un veinte por ciento (20%) con unas dimensiones mínimas de doscientos veinte (220) centímetros de anchura y de quinientos (500) centímetros de longitud para vehículos de gran tamaño, y el resto de plazas deberán tener como mínimo una dimensión de doscientos veinte (220) centímetros de anchura y de cuatrocientos cincuenta (450) centímetros de longitud libres de obstáculos.

2. La superficie mínima obligatoria, de garaje, incluyendo las áreas de acceso y maniobra, será, en metros cuadrados:

a. El resultado de multiplicar por veinte (20) el número de las plazas de aparcamientos que se dispongan, para garajes en planta baja o con plataforma elevadora de coches. Estas plataformas elevadoras sólo se permitirán en la zona de Casco Antiguo y en aparcamientos con superficie inferior a cuatrocientos (400) metros cuadrados.

b. El resultado de multiplicar por veinticinco (25) el número de las plazas de aparcamientos que se dispongan, para garajes con rampa.

3. No se considerará plaza de aparcamiento ningún espacio que, aún cumpliendo las condiciones dimensionales, carezca de acceso y maniobrabilidad para los vehículos.

4. En garajes tanto de uso público como privado, que cuenten con una dotación de plazas de aparcamiento superior a cincuenta (50) deberán prever un aparcamiento para minusválidos cada cincuenta (50) o fracción, con situación próxima a los accesos peatonales, debidamente señalizados, y de dimensiones mínimas trescientos sesenta (360) centímetros de anchura y quinientos (500) centímetros de longitud libre de obstáculos según se establece en los artículos 13 y 32 del decreto 72/1992.

Artículo 7.153. (p) Aparcamientos en Espacios Libres.

1. Sólo el cuarenta por ciento (40%) de los espacios libres de parcela en edificación aislada podrá utilizarse como aparcamiento, siempre y cuando así se contemple en el proyecto de edificación.

2. En los espacios libres que se destinen a aparcamientos de superficie no se autorizarán más obras o instalaciones que las de pavimentación y se procurará que este uso sea compatible con el arbolado. Excepcionalmente, podrán autorizarse marquesinas o elementos similares que arrojen sombra sobre los vehículos estacionados.

Artículo 7.154. (p) Acceso a los Garajes.

1. Los garajes y sus establecimientos anexos, dispondrán en todos sus accesos de un espacio máximo de tres (3) metros de anchura, excepto en calles estrecha de difícil maniobra que

será de cuatro (4) metros, y de cuatro metros y medio (4.5) de fondo como mínimo, con una pendiente máxima del 5%, en el que no podrá desarrollarse ninguna actividad. El pavimento de dicho espacio deberá ajustarse a la rasante de la acera, sin alterar para nada su trazado. La puerta del garaje no sobrepasará en ningún punto la alineación oficial y tendrá una altura mínima de doscientos veinticinco (225) centímetros. En las calles con pendiente, la altura se medirá en el punto más desfavorable.

2. Los accesos a los garajes podrán no autorizarse en alguna de las siguientes situaciones:

a. A distancia menor de ocho (8) metros, o de cinco (5) metros en la zona Centro, de la intersección de las líneas de bordillo de las calles, en tramos curvos de radio menor de diez (10) metros y otros lugares de baja visibilidad.

b. En lugares en los que incidan negativamente en la circulación de vehículos o peatones, en lugares de concentración, y especialmente en las paradas fijas de transporte público.

c. Con su eje a menos de quince (15) metros, o de seis (6) metros en la zona de Centro Histórico del eje de otro acceso de garaje.

d. Con un ancho superior a seis (6) metros de aceras públicas.

Si por tales circunstancias no pudiera solucionarse el aparcamiento en la parcela, podrá eximirse del cumplimiento de las dotaciones correspondientes.

3. Las rampas rectas tendrán una pendiente mínima del dieciocho por ciento (18%) y las rampas en curva, del doce por ciento (12%), medida por la línea media. Su anchura mínima será de tres (3) metros, con el sobreecho necesario en las curvas, y su radio de curvatura, medido también en el eje, será superior a cinco (5) metros. El proyecto de garaje deberá recoger el trazado, en alzado o sección, de las rampas, reflejando los acuerdos verticales con las superficies horizontales de cada planta y con la vía pública, ateniéndose a la normativa de trazado existente.

4. Las calles de circulación interior de los garajes tendrán una anchura mínima de cuatro (4) metros que podrá reducirse puntualmente a tres metros y medio (3.5) metros en una longitud no superior a cinco (5) metros.

5. Los garajes de cuatrocientos (400) a dos mil (2.000) metros cuadrados podrán disponer de un sólo acceso para vehículos, pero contarán con otro peatonal distanciado de aquél. Para los garajes con superficie superior a mil (1.000) metros cuadrados será obligatorio que este acceso bidireccional disponga de acceso normal semafizado.

6. En los garajes con superficie superior a dos mil (2.000) metros cuadrados, la entrada y salida deberán ser independientes, con un ancho mínimo para cada dirección de tres (3) metros, salvo en aquellos casos donde la reducida dimensión de fachada haga inviable el cumplimiento de las condiciones anteriores.

7. Los garajes de superficie superior a dos mil (2.000) metros cuadrados dispondrán de una salida independiente para peatones por cada dos mil (2.000) metros cuadrados de superficie total de garaje o fracción superior a mil (1.000) metros cuadrados.

8. Los accesos se situarán, a ser posible, de tal forma que no se destruya el pautado del arbolado existente o previsto.

9. En cualquier caso los accesos y recorridos de evacuación cumplirán con los requisitos establecidos por la normativa vigente de protección contra incendios.

Artículo 7.155. (p) Altura Libre de Garajes.

La altura libre de garajes será con carácter general como mínimo de doscientos veinticinco (225) centímetros, con un mínimo absoluto de dos (2) metros en todos los espacios de circulación y aparcamiento.

Artículo 7.156. (p) Escaleras en los Garajes.

Cumplirán con lo establecido en la legislación vigente.

Artículo 7.157. (p) Ventilación de Garajes.

1. En garajes subterráneos, la ventilación, natural o forzada, será proyectada con suficiente amplitud para impedir la acumulación de humos o gases nocivos en proporciones superiores a las admitidas, y se realizará mediante conductos con salida en cubierta para las edificaciones de nueva planta.

2. En edificios exclusivos para este uso, podrá autorizarse la ventilación de las plantas sobre rasantes a través de huecos de fachada a la calle, siempre que sus dimensiones y situación garanticen el nivel de ventilación adecuado. En cualquier caso, estos huecos distarán como mínimo cuatro (4) metros de las fincas colindantes, situándose a una altura superior a tres (3) metros respecto a la rasante de la calle.

Artículo 7.158. (p) Cubierta de Garaje.

Cumplirán con lo establecido en la legislación vigente.

Artículo 7.159. (p) Utilización de los Garajes.

Sólo se permitirá en los garajes la estancia. Cualquier otra actividad susceptible de ser realizada en el garaje deberá contar con espacios exclusivos y ajustarse a la legislación vigente a tales fines.

Artículo 7.160. (p) Aparcamientos en Superficie.

Los aparcamientos en superficie se acondicionarán con vegetación de modo que quede dificultada la visión de los vehículos y se integre de la mejor manera en el ambiente en que se encuentre.

Subsección Séptima: Agrupaciones Terciarias

Artículo 7.161. (p) Agrupaciones Terciarias.

1. Cuando las condiciones particulares de zona lo autoricen podrán implantarse en una misma edificación o en un conjunto de edificaciones funcionalmente unitarias todos o algunos de los siguientes usos pormenorizados:

- Hospedaje.
- Comercio en todas sus categorías.
- Espectáculos y salas de reunión.
- Oficinas.

2. La autorización de las agrupaciones terciarias requerirá el cumplimiento de las siguientes condiciones:

a. Que la agrupación se ubique sobre una parcela de superficie igual o superior a cinco mil (5.000) metros cuadrados, debiendo tener un lindero de al menos treinta (30) metros sobre una de las vías perteneciente a la red viaria básica o complementaria establecida en el Plano de Ordenación Estructural del núcleo urbano.

b. El edificio o los edificios deberán cumplir las condiciones particulares de la zona en que se sitúan.

c. Asimismo deberán cumplirse las normas de uso que sean de aplicación en función de aquellos que se vaya a implantar en las construcciones y, en especial las relativas a la dotación de plazas de aparcamiento.

Sección 5ª. Uso Dotacional y Servicios Públicos

Artículo 7.162. (p) Definición y Usos Pormenorizados.

1. Es uso dotacional el que sirve para proveer a los ciudadanos del equipamiento que haga posible su educación, su enriquecimiento cultural, su salud y su bienestar, así como para proporcionar los servicios propios de la vida en la ciudad, tanto de carácter administrativo como de abastecimiento.

2. Comprende los siguientes usos pormenorizados:

a. Docente, que abarca la formación intelectual de las personas mediante la enseñanza dentro de cualquier nivel reglado, las guarderías, los centros de educación infantil, las enseñanzas no regladas (centro de idiomas, academias, etc.)

y la investigación, así como los Colegios Mayores, Residencias de estudiantes y profesorado, ...etc.

b. Deportivo, que comprende la práctica de actividades deportivas y el desarrollo de la cultura física.

c. Servicios de interés público y social, que comprende, a su vez, los siguientes usos:

a') Sanitario, consistente en la prestación de asistencia médica y servicios quirúrgicos, en régimen ambulatorio o con hospitalización. Se excluyen los que se presten en despachos profesionales.

b') Asistencial, que comprende la prestación de asistencia especializada no específicamente sanitaria a las personas, mediante los servicios sociales.

c') Cultural, consistente en la conservación, creación y transmisión de conocimientos y la estética tales como bibliotecas, museos, salas de exposición, jardines botánicos, etc.

d') Administrativo público, mediante los que se desarrollan las tareas de la gestión de los asuntos del Estado en todos sus niveles y se atienden los de los ciudadanos.

e') Mercados de abastos, centros de comercio y de ocio, consistente en el aprovisionamiento de productos de alimentación y de prestación de servicios comerciales y de ocio de interés general.

f') Servicios urbanos, que integran los servicios de salvaguarda a las personas y a los bienes (bomberos, policía y similares), de mantenimiento de los espacios públicos (cantones de limpieza y similares), y en general, de satisfacción de las necesidades causadas por la convivencia en el medio urbano de carácter público.

g') Religioso, que comprende la celebración de los diferentes cultos y el alojamiento de los miembros de sus comunidades.

h') Alojamiento o residencia de grupos sociales como estudiantes, profesores, ancianos, minusválidos, transeúntes, etc. excluyéndose el uso hotelero.

d. Defensa y cárceles que integra las actividades de los cuerpos armados y las de encarcelamiento.

e. Cementerio, mediante el que se proporciona la inhumación e incineración de los restos humanos.

Artículo 7.163. (p) Aplicación.

1. Las condiciones que se señalan para las dotaciones serán de aplicación en las parcelas que el planeamiento destina para ellas y que, a tales efectos se representan en la documentación gráfica del Plan General en el Plano de Ordenación Completa. Calificación, Alineaciones y Rasantes y en la de los instrumentos de planeamiento que lo desarrollen.

2. Serán también de aplicación en los lugares que, aún sin tener calificación expresa de dotación, se destinen a tal fin por estar estos usos permitidos por la normativa de aplicación en la zona en que se encuentren.

3. Las condiciones que hacen referencia a las características de posición y forma de los edificios sólo serán de aplicación en obras de nueva edificación y, cuando proceda, en las de reforma.

4. Los edificios de uso dotacional cumplirán con las determinaciones establecidas en cada caso por la legislación sectorial regional o estatal que le sea de aplicación, y se situarán preferentemente sobre parcelas de uso exclusivo.

Las Guarderías y centros en los que se incluya únicamente el primer ciclo de educación infantil podrán situarse en edificio exclusivo o en plantas bajas de edificaciones de otro uso siempre que cumplan con las condiciones dimensionales y de uso de espacio libre para juegos establecido en la normativa sectorial.

Artículo 7.164. (p) Compatibilidad de Usos.

1. En las parcelas calificadas para usos dotacionales, además del uso indicado en el Plano de Ordenación Completa. Calificación, Alineaciones, Rasantes y Alturas se podrá disponer cualquier otro que coadyuve a los fines dotacionales previstos, con limitación en el uso residencial, que solamente podrá disponerse para la vivienda familiar de quien custodie la instalación o para residencia comunitaria de los agentes del servicio.

Artículo 7.165. (p) Sustitución de Usos Dotacionales.

1. Ningún uso dotacional podrá ser sustituido sin mediar informe técnico en el que quede cabalmente justificado que la dotación no responde a necesidades reales o que éstas quedan satisfechas por otro medio, con independencia de la tramitación necesaria según lo establecido en la LOUA.

- Cultural, que sólo podrá ser sustituido por otro cultural o docente;

2. A los efectos de este artículo, no se considerarán como usos rotacionales los que no estuviesen grafiados como tales en el Plano de ordenación Completa. Calificación, Alineaciones y Rasantes, y que, por tanto, podrán sustituirse por cualquier uso autorizado en la zona en que se encuentre.

Artículo 7.166. (p) Calificación de Servicios de Interés Público y Social.

1. En las parcelas calificadas para servicios de interés público y social (SIPS) podrá implantarse cualquier uso de los comprendidos en este uso pormenorizado salvo que el Plan especificara un uso determinado.

Artículo 7.167. (p) Condiciones de las Edificaciones.

1. Las edificaciones de uso dotacional cumplirán, con carácter general, con las condiciones de posición y forma de la edificación que se establecen en la ordenanza de edificación asignada a las manzanas de su entorno próximo.

2. Si se separa la edificación de las parcelas colindantes, lo hará en la misma distancia que fuese de aplicación en la zona.

3. Se construirá un cerramiento para la parcela en la alineación o en la línea de retranqueo obligatorio, si estuviese determinado.

4. Se acondicionarán por los promotores del equipamiento las fachadas medianeras de los edificios de las parcelas colindantes.

5. En parcelas incluidas en la zona Centro se podrá alcanzar la ocupación del 100% de la superficie de la parcela, siendo la altura máxima permitida la establecida para las manzanas edificadas a que de frente cada una de las fachadas y en cualquier caso no se superará la establecida por el Plan para las parcelas colindantes.

6. En parcelas situadas en suelo urbano no incluidas en la zona Centro, la edificabilidad, ocupación y altura máxima será la resultante de aplicar las ordenanzas de zona establecidas para las parcelas colindantes o próximas.

7. En parcelas situadas en suelo urbanizable será el Planeamiento Parcial el que deberá determinar las condiciones particulares de las dotaciones, y en caso de que no se precisaran serán de aplicación las establecidas en el punto anterior.

8. El Ayuntamiento de Cabra podrá fijar en cada caso las condiciones de edificabilidad, ocupación, altura máxima, posición y forma de los edificios, en función de su posición urbana y de los usos a que se destinen.

Artículo 7.168. (p) Edificabilidad de los usos dotacionales privados.

1. Los usos dotacionales privados tendrán una edificabilidad máxima de dos (2) metros cuadrados construidos por cada metro de suelo, excepto para el uso Deportivo que será

de medio (0,50) metro cuadrado construido por cada metro de suelo.

Artículo 7.169. (p) Plazas de Aparcamiento.

1. Cuando ello sea posible por las condiciones de parcela y las necesidades del uso, se dispondrá sobre rasante de una plaza de aparcamiento por cada cien (100) metros cuadrados construidos.

Sección 6ª: Uso Espacios Libres

Artículo 7.170. (p) Definición y Usos Pormenorizados.

1. El uso espacios libres comprende los terrenos destinados al esparcimiento, reposo, recreo y salubridad de la población; a proteger y acondicionar el sistema viario; y en general a mejorar las condiciones estéticas de la ciudad. En razón de su destino, se caracterizan por sus plantaciones de arbolado y jardinería, y por su nula o escasa edificación en todo caso vinculada a la naturaleza del uso.

2. Comprende los siguientes usos pormenorizados:

A) Zonas verdes, jardines y plazas: son aquellos espacios libres enclavados en áreas de usos globales residencial, industrial o de servicios terciarios, destinados al disfrute de la población y con un alto grado de acondicionamiento, ajardinamiento y mobiliario urbano.

B) Parques: son los espacios libres ajardinados o forestados con incidencia importante en la estructura, forma, calidad y salubridad de la ciudad, destinados básica aunque no exclusivamente al ocio y reposo de la población.

C) Áreas de ocio: son aquellos otros espacios libres cuyo destino específico como tales se complementa en grado máximo con actividades culturales, recreativas, de espectáculos al aire libre y análogas, tales como ferias, atracciones, etc.

Artículo 7.171. (p) Condiciones Particulares de las Zonas Verdes, Jardines y plazas.

1. Las zonas verdes, que se identifican en el Plano de Ordenación Completa como pj, se adecuarán básicamente para estancia de las personas y su acondicionamiento atenderá prioritariamente a razones estéticas, siendo sus elementos fundamentales el arbolado, la plantación de arbustivas y tapizantes, la pavimentación y el mobiliario urbano. Admitirán usos públicos deportivos, recreativos y sociales subordinados a su destino, en instalaciones cubiertas o descubiertas, hasta una ocupación máxima del 10% de la superficie de la zona y una altura máxima de una (1) planta.

2. Se diseñarán teniendo en cuenta la función urbana que deben cumplir. En aquellos cuya función sea de acompañamiento del viario, la alteración de la posición relativa o la cuantía entre la calzada y el área ajardinada que presente una mejora para la circulación se entenderá que no modifica el Plan General.

Artículo 7.172. (p) Condiciones Particulares del Uso Pormenorizado Parques.

1. Los parques centrales, identificados en el Plano de Ordenación Completa como pq, en su trazado, figuración del espacio y destino, se adecuarán al carácter del área urbana en que se localizan respetando en su trazado los rasgos de interés urbanístico o cultural de su soporte territorial.

2. Se admitirán, subordinados y compatibles con su carácter y funciones básicas de parque, los siguientes usos públicos: deportivos, educativos vinculados a la instrucción sobre la naturaleza, de interés público y social y aparcamiento, con las siguientes condiciones y restricciones:

a. La ocupación del suelo con instalaciones cubiertas no superará los veinticinco (25) m² para kioscos-bar ni cinco (5) m² para otros tipos de kioscos. Además podrán realizarse

edificaciones para el mantenimiento de las zonas verdes para infraestructuras urbanas y para aseos públicos, no superando en ningún caso en su conjunto el cinco por ciento (5%) de la superficie del parque.

b. La ocupación del suelo con instalaciones descubiertas no será superior al diez por ciento (10%) de la superficie total del parque.

c. La ocupación total de las instalaciones para cualquier uso compatible no excederá del quince por ciento (15%) de la superficie total del parque.

d. Si se disponen áreas de aparcamientos, no podrán en ellas instalarse construcción alguna para dar sombra a los vehículos, debiendo procurarse ésta mediante siembra pautada de arboleda, ni materiales que impacten apreciablemente el carácter natural del parque.

e. La altura máxima de la edificación será de una (1) planta.

3. Estos parques se proyectarán de forma que su carácter esté determinado por la combinación de elementos de ajardinamiento con zonas forestadas, de manera que en la figuración de su espacio intervengan sólo secundariamente los elementos acondicionados con urbanización, instalaciones y ajardinamiento.

Artículo 7.173. (p) Condiciones Particulares del Uso Pormenorizado Áreas de Ocio.

1. La disposición de estas áreas, que se identifican en el Plano de Ordenación Completa, están previstas para asumir un grado máximo de usos compatibles y su forma será tal que se mantenga su carácter básico de espacio libre.

2. Salvo el recinto reservado para la instalación de las instalaciones feriales, las áreas de ocio estarán arboladas y ajardinadas al menos en un cincuenta por ciento (50%) de su superficie, manteniéndose en todo caso el carácter abierto del espacio e integrado en el área vegetal con los elementos de urbanización y arquitectura que se dispongan, evitando la intrusión de elementos constructivos o de urbanización de impacto apreciable.

3. Se admitirán los siguientes usos públicos: deportivos, docentes vinculados a la instrucción sobre áreas temáticas relacionadas con el destino principal de la zona, culturales, recreativos, de espectáculos, de interés público y social y aparcamientos.

4. Para la regulación de la implantación de edificaciones y kioscos en el ferial será de aplicación la ordenanza municipal específica elaborada para ésta zona.

5. Si se disponen áreas de aparcamiento, no podrá en ellas instalarse construcción alguna para dar sombra a los vehículos, debiendo procurarse ésta mediante siembra pautada de arboleda, ni urbanizarse con elementos o materiales que impacten apreciablemente el carácter abierto del área.

Sección 7ª. Uso Infraestructuras y Servicios Urbanos

Artículo 7.174. (p) Definición y Usos Pormenorizados.

1. El uso infraestructuras y Servicios Urbanos básicos comprende los terrenos destinados a las redes y edificaciones al servicio del movimiento de personas, por sí mismas o en medios de locomoción, al transporte de mercancías y a la dotación de servicios vinculados a las infraestructuras urbanas básicas, tales como suministro de agua, saneamiento, redes de energía, telefonía, etc.

2. Este uso global comprende los siguientes usos pormenorizados:

a. Viario: es el que se destina a facilitar el movimiento de los peatones tanto de manera exclusiva (calles peatonales), como en sección compartida con la circulación rodada (con separación por aceras o en calles compartidas), de vehículos

privados, transporte colectivo, transporte de mercancías, etc., de bicicletas compartiendo la calzada con los anteriores o en calzadas separadas, y de transporte colectivo en plataformas reservadas. También comprende el estacionamiento de vehículos dentro de la propia red, los servicios del automóvil compatibles con la misma, y las franjas de reserva.

b. Centros de transporte e intercambiadores: constituido por los terrenos donde se localizan edificios u otras instalaciones para facilitar la parada, intercambio, contratación, etc, de los servicios de transporte viario de viajeros y mercancías, para hacer posible a la parada y el transbordo entre diferentes líneas de transporte o, entre éstas, y otros modos de transporte así como las actividades directamente relacionadas con los mismos.

c. Ferroviario, constituido por los terrenos e instalaciones que sirven para el movimiento de los ferrocarriles, como modo de transporte de personas y mercancías. La red ferroviaria comprende:

a') La zona de vías, constituida por los terrenos ocupados por las vías y sus instalaciones complementarias, tales como redes de toma, balizamiento,...etc.

b') La zona ferroviaria, constituida por los talleres, muelles, almacenes y, en general, cualquier instalación directamente relacionada con el movimiento del ferrocarril.

c') La zona de servicio ferroviario, constituida por los andenes y estaciones.

e. Infraestructuras urbanas básicas, integrado por los terrenos destinados y afectados a la provisión de servicios vinculados a dichas infraestructuras, tales como suministro de agua, saneamiento, electricidad, gas, telefonía, etc.

Artículo 7.175. (p) Aplicación.

Las condiciones que se señalan para estos usos serán de aplicación a los terrenos que el planeamiento destine a tal fin y que se represente en la documentación gráfica del Plan General en el Plano de Ordenación Completa y en las fichas particulares de las áreas de planeamiento. También serán de aplicación en los terrenos que aún sin estar expresamente calificados para tales usos, se destinen a ellos por permitirlo las presentes Normas.

Subsección Primera: Condiciones Particulares del uso pormenorizado Viario

Artículo 7.176. (p) Sendas Públicas para los Peatones.

1. Son sendas públicas para peatones las calles peatonales, la sección de las calles constituida por las aceras, separadas de la calzada de circulación por un resalte o bordillo, y otros tipos de sendas menos formalizadas en parques, bordes de carreteras, etc.

2. Las calles peatonales estarán concebidas para el movimiento exclusivo de personas en áreas comerciales o estancias admitiéndose con carácter excepcional el paso de vehículos autorizados para un fin concreto. Las características de su pavimento serán acordes a esta función.

3. Las características y dimensiones de estas vías se ajustarán a lo que se establece en estas Normas y en el Decreto 72/1992 sobre accesibilidad en Andalucía.

Artículo 7.177. (p) Jerarquización de la Red Viaria.

A efectos de la aplicación de las condiciones que hacen referencia a la jerarquía del viario, se han considerado los siguientes rangos:

a. Carreteras: son las vías que aseguran la comunicación rodada de la ciudad con el territorio circundante.

b. Vías primarias: son las vías que sirven para desplazamientos urbanos de largo recorrido, que permiten una elevada

especialización de sus flujos. Constituyen con las anteriores la red viaria básica de primer orden.

c. Viario medio: vías de menor rango en cuanto a su función como soporte del tráfico rodado, pero fundamentales en la estructura urbana por sus características, continuidad y posición. Constituyen la red viaria secundaria.

d. Otras vías, cuya función es canalizar los tráfico de acceso a las actividades.

Artículo 7.178. (p) Características Generales del Viario.

1. El viario se proyectará con las características que se deriven de las intensidades de circulación previstas y del medio que atraviesen.

2. Las márgenes de las vías, cuando discurran por suelo no urbanizable, estarán sometidos a las limitaciones y servidumbre que determine la legislación de Carreteras. Cuando discurran por suelos urbanizables y urbanos, estarán sometidos a las condiciones que el Plan General establezca.

3. Las condiciones de diseño de los diversos elementos del sistema viario se ajustarán a lo dispuesto en las Normas Básicas de Urbanización contenidas en el Título X de estas Normas.

Artículo 7.179. (p) Calles Compartidas.

1. Son calles de circulación compartida aquellas que pueden ser utilizadas indistintamente por peatones y automóviles. Tienen, consecuentemente su mayor acomodo en las vías locales, tanto en las áreas residenciales, como los sectores históricos donde no se puedan conseguir las dimensiones mínimas de acerado que disponen estas Normas, o es conveniente mitigar los efectos del paso de vehículos.

2. La gestión del tráfico asegurará que ninguna calle compartida tenga una intensidad de paso incompatible con el uso de la zona.

3. Las calles compartidas en su diseño trazado se ajustará a lo establecido en estas Normas.

Artículo 7.180. (p) Vías para Bicicletas.

1. Son vías para bicicletas aquellas específicamente preparadas y señalizadas para su uso por bicicletas, bien sea de forma exclusiva, o compartida.

2. En función de su mayor o menor segregación respecto a los vehículos motorizados y a los peatones, las vías para bicicletas pueden ser:

a. Carril bici: espacio de la calzada destinado exclusivamente a las bicicletas mediante la señalización vertical y horizontal correspondiente. El carril-bici será semiprotegido cuando existan elementos franqueables pero disuasorios para la invasión de dicho espacio por vehículos motorizados.

c. Pista bici: terreno allanado y preparado convenientemente para el paso de bicicletas y que está segregado tanto del tráfico motorizado como del peatonal.

d. Acera bici: parte del acerado de una calle que se destine expresamente a las bicicletas mediante la señalización vertical y horizontal correspondiente. La acera-bici será semiprotegida cuando existan elementos franqueables pero disuasorios para la invasión de dicho espacio por los peatones.

Artículo 7.181. (p) Servicios del Automóvil.

1. Dentro de las bandas de protección del viario y en las bandas laterales de este, en las localizaciones que señale el Ayuntamiento en función de las condiciones estéticas, de tráfico y de seguridad del lugar, se podrán disponer instalaciones para el abastecimiento de combustible a los vehículos automóviles y actividades complementarias, con una ocupación de la superficie cubierta no cerrada inferior a trescientos (300) metros cuadrados. Podrá disponerse también una superficie máxima cubierta y cerrada de cincuenta (50) metros cuadrados.

2. Las instalaciones podrán ser de alguna de las siguientes categorías, según su importancia:

a. Estaciones de Servicios, con superficie cubierta, cerrada y no cerrada, y el máximo nivel de productos de venta y de servicios al automóvil.

b. Unidades de suministro, destinadas principalmente a la venta de los combustibles más comunes para automóviles.

c. Aparatos surtidores.

3. Las instalaciones a localizar en el suelo urbano, serán preferentemente del tipo b) o c) y en cualquier caso serán especialmente cuidadas las condiciones estéticas y de integración en el entorno urbano.

4. Las estaciones de servicio dispondrán como mínimo de dos (2) plazas de estacionamiento por surtidor, salvo que, en función de su emplazamiento y para no obstaculizar el tráfico, la administración municipal considere oportuno exigir mayor número de plazas de estacionamiento.

5. Las estaciones de servicio podrán albergar otros usos complementarios, siempre que en relación con la ordenanza de zona o el planeamiento de desarrollo sean usos permitidos. En todo caso si el uso complementario fuese taller de automóvil, su superficie máxima no podrá exceder de la mitad de la destinada exclusivamente a estación de servicio.

6. Mediante Plan Especial el Ayuntamiento determinará el emplazamiento de estaciones de servicio tanto en suelos de titularidad pública como privada.

7. Hasta tanto no se redacte el Plan señalado en el apartado anterior, la ubicación de las instalaciones de Servicios del Automóvil se sujetará a la siguiente regulación:

a. En suelos urbanos y urbanizables con uso global residencial sólo podrán ubicarse instalaciones de los tipos b) y c) anteriores.

b. Previamente a la autorización de las instalaciones deberá formularse un Plan Especial, donde se justificarán los siguientes extremos:

- Conveniencia y necesidad de la instalación.

- Inexistencia en un radio de 150 metros de dotaciones de carácter escolar, sanitario, asistencial, ...etc. u otras donde sea posible la concurrencia de mas de 250 personas.

- Adecuación de los accesos tanto desde el punto de vista tanto del tráfico rodado como del peatonal.

- Adecuación al entorno urbano.

Artículo 7.182. (p) Franjas de Reserva.

En las franjas de reserva para previsión de los ajustes de diseño de las nuevas vías, no podrá ejecutarse obra alguna que pudiera dar origen a aumento del valor en su posible expropiación. Una vez determinado el trazado definitivo, se utilizará el suelo de la franja de reserva para el destino que el instrumento de desarrollo señalare.

Subsección Segunda: Condiciones Particulares del uso pormenorizado Centros de Transporte e Intercambiadores

Artículo 7.183. (p) Aplicación.

Las condiciones que se señalan para los centros de transporte viario, estación de autobuses o intercambiadores se aplicarán a los terrenos que el planeamiento destine a tal fin y que se representan en la documentación gráfica del Plan General. También se aplicarán a los terrenos que sin estar expresamente calificados para tales usos, se destinen a ellos.

Artículo 7.184. (p) Condiciones de Uso.

En los centros de transporte, estaciones de autobuses e intercambiadores podrán construirse edificios para la atención del usuario y servicios terciarios complementarios.

Artículo 7.185. (p) Condiciones de Edificación.

1. La edificabilidad será la que se establezca en las condiciones particulares de zona, y, en cualquier caso, un (1) metro cuadrado por cada metro cuadrado, si aquella fuese menor.

2. El treinta por ciento (30%) de su edificabilidad podrá destinarse a usos de servicios terciarios que complementen el uso principal. En todos los casos, cumplirán las condiciones que, para cada uso, se establecen en estas Normas.

Artículo 7.186. (p) Condiciones de Diseño.

1. En relación al viario, los proyectos habrán de contener una propuesta justificada de ordenación de la circulación en los accesos y en el interior y un estudio de las necesidades de aparcamiento.

2. En relación a las instalaciones de los centros de transporte, se justificará asimismo el número y superficie de instalaciones, y las reservas correspondientes, para cada una de las actividades principales.

Subsección Tercera: Condiciones Particulares el Uso Pormenorizado Infraestructuras Urbanas Básicas

Artículo 7.187. (p) Desarrollo.

1. Tanto el planeamiento que desarrolle el Plan General, como cualquier proyecto que se redacte para su ejecución y que afecte a las instalaciones de las infraestructuras, deberán ser elaborados con la máxima coordinación entre la entidad redactora y las instituciones gestoras o compañías concesionarias. La colaboración deberá instrumentarse desde las primeras fases de elaboración y se producirá de forma integral y a lo largo de todo el proceso. Entre su documentación deberá figurar la correspondiente a los acuerdos necesarios para la ejecución coordinada entre las entidades implicadas.

2. El Ayuntamiento, a través de Planes Especiales de Infraestructura, podrá establecer para cada clase de infraestructura las disposiciones específicas que regulen sus condiciones.

Artículo 7.188. (p) Ejecución de las Infraestructuras Urbanas Básicas.

Cuando para la ejecución de las infraestructuras no fuere menester la expropiación del dominio, se podrá establecer sobre los terrenos afectados por las instalaciones la constitución de alguna servidumbre prevista en el derecho privado o administrativo, con las condiciones establecidas por la legislación urbanística. A estos efectos, las determinaciones del Plan General sobre instalaciones de infraestructura llevan implícita la declaración de utilidad pública de las obras y la necesidad de ocupación de los terrenos e instalaciones correspondientes.

Artículo 7.189. (p) Condiciones Específicas de las Infraestructuras para el Abastecimiento de Energía Eléctrica.

1. Estas condiciones se aplicarán a los tendidos de líneas y a sus estructuras de soporte y a las instalaciones en las que se lleva a cabo el cambio de tensión de la energía transportada.

2. Toda instalación de nueva planta de carácter definitivo, tanto de transporte de alta tensión como de transformación, deberá implantarse en los lugares que se señalen por el Plan General o planeamiento de desarrollo, dando origen a sus correspondientes servidumbres.

3. En el suelo urbanizable no se podrá levantar instalaciones aéreas de alta tensión fuera de las señaladas por el planeamiento. Si los suelos de esta clase estuvieran atravesados o contuvieran elementos de las instalaciones de energía eléctrica señaladas por el Plan, se verán sometidos a las servidumbres que se señalan y así deberán recogerse en los desarrollos del mismo.

Sección 8ª: Uso Agropecuario

Artículo 7.190. (p) Definición y Regularización.

1. Tienen uso Agropecuario los terrenos destinados al cultivo agrícola, a la cría de ganados y a las actividades forestales.

2. Este uso se regulará por los preceptos del Título VIII de estas Normas.

CAPÍTULO IV. NORMAS BÁSICAS DE URBANIZACIÓN

Sección 1ª: La Urbanización de los Espacios Viarios

Artículo 7.191. (p) Condiciones de Diseño del Viario.

1. Las autopistas y autovías se diseñarán con arreglo a su normativa específica de aplicación que dimanen de los organismos competentes de la Administración del Estado y de la Junta de Andalucía.

2. Los elementos de la red principal que no posean carácter de autopista o autovía y cuya traza discurra por suelo no urbanizable, se diseñarán con arreglo a lo que disponen las Instrucciones de Carreteras y las normas e instrucciones de aplicación que dimanen de los organismos competentes de la Administración del Estado y de la Junta de Andalucía.

3. Las carreteras convencionales de nueva construcción y aquellas en las que se realicen obras de acondicionamiento, ensanche o modificación, cumplirán las condiciones exigidas en la Ley de Carreteras y en su Reglamento, así como en la Instrucción de Carreteras.

4. El resto de las vías urbanas se diseñará de acuerdo con las condiciones que se establecieron por los organismos competentes de la Administración del Estado, y por los criterios de diseño que pudiera establecer el Ayuntamiento y por cuantas condiciones de aplicación estén contenidas en estas Normas.

5. El diseño de las vías representado en la documentación gráfica del Plan es vinculante en lo referido a alineaciones, trazados y rasantes, cuando éstas se especifiquen, y orientativo en lo referente a distribución de la sección de la calle entre aceras y calzadas; no obstante, la variación de esta distribución, que no representará modificación del Plan General, habrá de atenderse al resto de criterios enunciados en este artículo y sus anexos correspondientes, debiendo en todo caso estar adecuadamente justificada.

6. Para el dimensionamiento de las vías se atenderá a los siguientes criterios:

a Viales:

a.1) Los viales de uso peatonal o de tráfico compartido deberán tener una dimensión transversal mínima de nueve (9) metros entre alineaciones.

a.2) Los viales de tráfico en zonas de uso residencial unifamiliar tendrán una dimensión transversal mínima de doce (12) metros entre alineaciones, con una dimensión mínima de acerado de ciento cincuenta (150) centímetros. Excepcionalmente se podrán prever calles de anchura mínima nueve (9) metros y con una dimensión mínima de acerado de ciento veinte (120) centímetros en zonas de uso exclusivo residencial unifamiliar con sentido de circulación único y cuando las edificaciones se dispongan retranqueadas respecto de la alineación.

a.3) Los viales de tráfico en zonas de uso plurifamiliar, terciario o mixto tendrán una dimensión transversal mínima de quince (15) metros entre alineaciones, con una dimensión mínima de acerado de doscientos (200) centímetros.

a.4) Los viales de tráfico en zonas de uso industrial tendrán una dimensión transversal mínima de dieciocho (18) metros entre alineaciones, con una dimensión mínima de acerado de doscientos cincuenta (250) centímetros.

En suelo urbano y previa justificación de la imposibilidad de alcanzar dicha dimensión se permitirán anchuras menores.

b. Calzadas:

b.1) Las bandas de estacionamiento estarán prohibidas en autopistas, autovías y carreteras. En las vías primarias, si las hubiere, serán en línea, con una sección a ser posible de doscientos veinte (220) centímetros. En el viario medio serán preferentemente en línea con una dimensión mínima de doscientos (200) centímetros.

b.2) Las bandas de circulación serán de trescientos cincuenta (350) centímetros de ancho en autopistas, autovías y carreteras, y con una sección recomendada de trescientos veinticinco (325) centímetros de ancho en vías primarias y trescientos (300) centímetros en viario medio, atendiendo a los condicionantes de velocidad, seguridad y organización del tráfico en cada uno de los tipos.

La anchura de todas las vías primarias será compatible con la implantación de carril reservado al transporte colectivo, anulando si fuere preciso banda de aparcamiento.

Artículo 7.192. (p) Dimensiones y Características de las Sendas Públicas para Peatones.

1. Cumplirán con lo establecido en la legislación vigente.

No obstante, atendiendo a la especial configuración del Centro Histórico y de las barriadas tradicionales se admitirán en dichas zonas aceras cuya anchura mínima sea de ochenta (80) centímetros, salvo cuando se prevea una fuerte actividad peatonal, el ancho mínimo de la acera será de ciento cincuenta (150) centímetros. En los supuestos en que en dichos mínimos no puedan ser atendidos, se recurrirá, como diseño preferente, al de las calles de circulación compartida.

Artículo 7.193. (p) Pavimentación de las Vías Públicas.

1. La pavimentación de aceras y calzadas se hará teniendo en cuenta las condiciones del soporte y las del tránsito que discurrirá sobre ellas, así como las que se deriven de los condicionantes de ordenación urbana.

2. La separación entre las áreas dominadas por el peatón y el automóvil se manifestará de forma que queden claramente definidos sus perímetros, estableciendo esta separación normalmente mediante resalte o bordillo. A tales efectos, se diversificarán los materiales de pavimentación de acuerdo con su diferente función y categoría, circulación de personas o vehículos, lugares de estancia de personas, estacionamiento de vehículos, calles compartidas, cruces de peatones, vados de vehículos, etc.

3. El pavimento de las sendas de circulación de los peatones y las plazas facilitará la cómoda circulación de personas y vehículos de mano, se distinguirán las porciones de aquellas que ocasionalmente pudieran ser atravesadas por vehículos a motor, que no deformarán su perfil longitudinal sino que tendrán acceso por achaflanado del bordillo.

4. Las tapas de arquetas, registro, etc. se dispondrán teniendo en cuenta las juntas de los elementos del pavimento y se nivelarán con su plano. La disposición de imbornales será tal que las rejillas sean transversales al sentido de la marcha rodada.

5. Cuando se prevean obras de urbanización en el viario, el Ayuntamiento deberá comunicarlo a las distintas compañías suministradoras a fin de coordinar, en un plazo máximo de dos años, la ejecución de estas obras y de las infraestructuras que fuesen necesarias. Si transcurrido el plazo de tiempo establecido las compañías suministradoras no llevasen a cabo las obras anteriores éstas no podrán ejecutarse posteriormente.

Artículo 7.194. (p) Calles de Circulación Compartida.

1. Se evitará la impresión de separación entre calzada y acera; por consiguiente, no existirán diferencias físicas no-

tables entre los distintos elementos de la sección transversal de la calle. Las bandas que visualmente den la impresión de separar el espacio peatonal del destinado a los vehículos se interrumpirán a ser posible cada veinticinco (25) metros o menos de manera perceptible.

2. Las entradas y salidas de las calles compartidas deberán reconocerse como tales por su propia ordenación y, en la medida en que sean utilizables por vehículos, se tratarán de forma análoga a los accesos de garajes y aparcamientos. Los accesos a estas calles se indicarán preferentemente mediante señalización horizontal.

3. Se dispondrán ordenaciones y dispositivos específicos en las distintas partes de la zona de coexistencia destinadas a la circulación vehicular, de modo que los vehículos circulen a la velocidad de los peatones. La distancia que separe estos elementos de ordenación no debe superar los cincuenta (50) metros. Estas ordenaciones pueden ser ondulaciones del pavimento, itinerarios serpenteantes, etc.

Artículo 7.195. (p) Vías para Bicicletas.

Los proyectos de urbanización deberán incluir la definición de carriles para bicicletas en el viario y los espacios libres de acuerdo con las determinaciones establecidas en las fichas de Planeamiento.

El diseño de las vías para bicicletas atenderá a la seguridad de vehículos, ciclistas y peatones, a criterios comúnmente aceptados por los proyectistas y, en su caso a las disposiciones municipales.

Artículo 7.196. (p) Estacionamientos en Vía Pública.

Los estacionamientos en las vías públicas no interferirán el tránsito por éstas debiendo contar con un pasillo de circulación con las condiciones dimensionales mínimas que se señalan a continuación:

a. Unidireccional (a uno o a ambos lados):

- Aparcamiento en línea, trescientos (300) centímetros.
- Aparcamiento en batería, quinientos (500) centímetros.
- Aparcamiento en espina, cuatrocientos (400) centímetros.

tros.

b. Bidireccional:

- Aparcamiento en línea, quinientos (500) centímetros.
- Aparcamiento en batería, seiscientos cincuenta (650) centímetros.
- Aparcamiento en espina, quinientos cincuenta (550) centímetros.

Sección 2ª: La Urbanización de los Espacios Libres

Artículo 7.197. (p) Urbanización.

La urbanización se acomodará en lo posible a la configuración primitiva del terreno. En particular las zonas verdes dispuestas en terrenos de pendiente acusada deberán ordenarse mediante rebajes y abancalamientos que permitan su utilización como áreas de estancia y paseo, debidamente integradas a través de los elementos de articulación tales como itinerarios peatonales, escaleras, líneas de arbolado y otros análogos.

Artículo 7.198. (p) Servidumbres de infraestructuras.

Las servidumbres a las que diera lugar el trazado de infraestructuras en su interior deberán ser contempladas en el proyecto a efectos de su tratamiento y diseño adecuados.

Sección 3ª: La urbanización de la zona de la ciudad

Artículo 7.199. (p) Aplicación.

1. Las normas contenidas en el presente Capítulo serán de aplicación a las obras de urbanización interna de la Zona

Centro de la ciudad de Cabra, que incluye las zonas de ordenanza Casco Antiguo 1 y Casco Antiguo 2, definidas en el Plano de Ordenación Completa. Calificación, Alineaciones, Rasantes y Altura del presente Plan General.

2. Serán de aplicación supletoria las normas contenidas en la Sección Primera Segunda y Cuarta del presente Capítulo para todos aquellos aspectos no regulados en ésta Sección.

Artículo 7.200. (p) Directrices para la urbanización de la zona Centro.

Los proyectos de urbanización o de obras ordinarias que se redacten dentro del ámbito de la zona Centro de la ciudad de Cabra deberán desarrollar las Directrices de Urbanización contenidas en el presente Plan con carácter indicativo. Sin perjuicio de lo anterior, los proyectos podrán proponer soluciones diferentes a las previstas, debiendo justificar la solución adoptada con base a las mejoras que ésta suponga en relación a las citadas Directrices de Urbanización.

Artículo 7.201. (p) Pavimentaciones.

1. Para las calles con anchura entre alineaciones menor de cinco (5) metros, se recomienda su pavimentación continua sin diferenciación entre aceras y calzada, con materiales distintos al aglomerado asfáltico y preferentemente piedras naturales o pavimentos tales como adoquines de hormigón o similares.

2. Para las calles con anchura entre alineaciones superior a cinco (5) metros en las que no sea previsible la circulación de vehículos de no residentes, se recomienda su pavimentación homogénea en cuanto a materiales, con pequeños resaltes entre tres (3) y siete (7) centímetros para diferenciar las sendas peatonales de la calzada, complementados, si fuera necesario, con marmolillos u otros elementos similares. Se evitará el uso del aglomerado asfáltico, recomendándose el uso de pavimentos no continuos tales como adoquines de hormigón o similares.

3. Para las calles donde sea previsible la existencia de tráfico de paso de baja o media intensidad se recomienda diferenciar entre aceras y calzada, pavimentando ésta última con materiales no continuos.

4. Para las calles donde sea previsible la existencia de altas intensidades de tráfico se deberá diferenciar entre aceras y calzada, pavimentando ésta última con aglomerado asfáltico u otro tipo de pavimento continuo.

Artículo 7.202. (p) Infraestructuras de Energía Eléctrica y Telecomunicaciones.

1. Se prohíbe el tendido de nuevas redes de energía eléctrica, telefonía, televisión, ...etc. por las fachadas de las edificaciones, debiendo realizarse de forma subterránea.

2. Los proyectos de reurbanización que se realicen sobre la zona Centro de la Ciudad de Cabra deberán incluir la subterrneización de las redes de energía eléctrica, telefonía, televisión, ...etc., para lo cual el Ayuntamiento establecerá los Convenios correspondientes con las Compañías suministradoras.

3. Se prohíbe la instalación de contadores y cajas de acometida en las fachadas de los edificios catalogados.

4. Los proyectos de nuevas edificaciones preverán en la nueva fachada el sistema para canalizar correctamente los tendidos existentes.

Sección 4ª: Las Infraestructuras Urbanas Básicas

Artículo 7.203. (p) El Dimensionamiento y la conexión de las Redes.

1. Las redes de saneamiento y abastecimiento internas se dimensionarán teniendo en cuenta la afección de las restantes áreas urbanizables existentes o previstas, que puedan influir de forma acumulativa en los caudales a evacuar, o en la

presión y caudales de la red de abastecimiento y distribución, con el fin de prever la progresiva sobresaturación de las redes, y los inconvenientes ocasionados por modificaciones no consideradas en las escorrentías.

2. En cualquier actuación de edificación o urbanización que requiera obras de urbanización y en la que las necesidades sean superiores a las de las redes de infraestructuras existentes, deberá garantizarse su conexión con los servicios existentes en el punto en el que dichos servicios tengan capacidad de suministro suficiente. El promotor tendrá la obligación de realizar a su costa dichas obras de conexión hasta una distancia de cien (100) metros desde el límite de la urbanización o de la parcela edificable.

3. Las conexiones con la red municipal de agua potable y saneamiento se realizará en el punto más próximo en que sea posible y a la profundidad que señalen los servicios técnicos municipales.

Artículo 7.204. (p) Red de Abastecimiento.

1. En cada sector, núcleo o zona poblada se garantizará el consumo interno de agua potable con un mínimo de trescientos sesenta (300) litros por habitante y día para uso doméstico o su equivalente para otros usos previsto en la zona servida de acuerdo con las instrucciones que a este fin establezca el Ayuntamiento. A éstos efectos se considerará en general en el suelo de uso global residencial una ocupación media de 3.5 habitantes por vivienda, y en los sectores de suelo industrial una dotación de 0.5 l/s por cada hectárea de suelo ordenado cifras que podrán ser alteradas con la justificación adecuada en el instrumento de planeamiento de desarrollo o proyecto de urbanización.

2. Con el fin de garantizar el suministro de la zona o áreas servida se dispondrán red y elementos accesorios que incluso si ello fuera necesario, saldrán fuera de los límites del sector, núcleo o área a servir, siendo propio del Proyecto y de la correspondiente urbanización los costos adicionales que en instalaciones, servidumbres y elementos accesorios ellos suponga. Asimismo se garantizará su conservación caso de que el Ayuntamiento no reconozca estos trazados internos a la red municipal.

Artículo 7.205. (p) Dimensiones de los Elementos de la Red de Abastecimiento.

1. Las secciones, materiales, calidades, y piezas especiales a utilizar serán la que establezca el Ayuntamiento, empleándose con carácter general la fundición dúctil que podrá sustituirse por otro material con la aprobación del Ayuntamiento y previa justificación de su idoneidad.

2. El diámetro mínimo será de ochenta (80) milímetros en la red general de distribución.

Artículo 7.206. (p) Red de Saneamiento y Drenaje de Aguas Pluviales.

1. Sería conveniente que en los nuevos crecimientos la red de saneamiento y drenaje de aguas pluviales dispusiera de sistema separativo siempre que haya posibilidad de vertido a red general que sea igualmente separativa. Además el Proyecto de Urbanización deberá tener en cuenta el control de la escorrentía proponiendo un diseño de vertientes que evite la concentración de aguas en las zonas deprimidas.

2. Las acometidas tendrán un diámetro mínimo de doscientos cincuenta (250) milímetros. Se dispondrá una acometida de saneamiento por cada portal en edificios de vivienda colectiva, salvo que las rasantes hidráulicas de la red no lo permitan.

3. La conexión a la red general de alcantarillado se hará al pozo de registro existente más próximo o mediante un pozo de registro de dimensiones mínimas ciento treinta (130) centímetros, siempre que la red existente tenga suficiente capacidad.

4. Los materiales a emplear y las calidades mínimas se adecuarán a los criterios de los servicios técnicos municipales en cada momento, que establecerán los materiales que se consideren más adecuados al uso y situación previstos.

Artículo 7.207. (p) Drenaje de Aguas Pluviales en Áreas de Baja Densidad.

1. En áreas de vivienda unifamiliar aislada de baja densidad exteriores al núcleo urbano a red de drenaje que recoja las aguas pluviales de suelo público podrá discurrir en superficie, mediante los elementos de canalización adecuados hasta su vertido a los cauces naturales.

2. En este último caso la red de saneamiento recogerá únicamente las aguas negras y las pluviales internas a las parcelas edificables, siempre que estas no tengan superficie libre considerable.

3. Los diámetros mínimos a emplear en la red serán de treinta (30) centímetros en la exterior y de veinte (20) centímetros en las acometidas domiciliarias.

Para pendiente inferior al cinco (5) por mil y en diámetros inferiores a cuarenta (40) centímetros, queda prohibido el uso del hormigón.

Se protegerán correctamente las tuberías caso de que discurran por espacios de calzada o aparcamiento si no hubiera una diferencia de cota superior a un (1) metro desde la clave hasta la superficie de calzada.

Artículo 7.208. (p) Prohibición del Uso de Fosas Sépticas.

Queda prohibido el uso de las fosas sépticas en suelo urbano o urbanizable, salvo que se empleen como depuración previa al vertido a una red general de saneamiento.

Artículo 7.209. (p) Instalaciones de Alumbrado en Viales y Espacios Libres públicos.

1. Los niveles de iluminancia media en servicio y los coeficientes de uniformidad medios se fijarán justificadamente en los proyectos de urbanización para cada vía, recomendándose los niveles que a continuación se establecen con carácter general:

Viario urbano principal: mayor de 30 lux / uniformidad mayor de 0.45.

Viario urbano de carácter local: entre 25 y 15 lux / uniformidad mayor de 0.35.

Viario áreas industriales: entre 25 y 20 lux / uniformidad mayor de 0.35.

Plazas y áreas de estancia o paseo: entre 20 y 15 lux / uniformidad mayor de 0.30.

Parques y zonas ajardinadas: entre 5 y 15 lux / uniformidad mayor de 0.20.

En las glorietas y rotondas el nivel de iluminación será al menos un 50% superior al del vial incidente de mayor nivel, y su uniformidad media será superior a 0.55.

En el diseño de los viales se procurará la equidistancia entre los puntos de luz con carácter general, y la altura de las luminarias no superará la de la edificación en viales con anchura inferior a doce (12) metros.

2. Los centros de mando y protección se instalarán en lugares de uso público accesibles no sujetos a servidumbres. El régimen de funcionamiento de la instalación será un encendido y reducción de potencia nocturna mediante equipo estabilizador - reductor.

3. La alimentación de los puntos de luz se realizará en baja tensión mediante conducciones subterráneas, y sólo podrán instalarse en fachada cuando así lo autorice expresamente el Ayuntamiento. Para los cruces de calle se preverá siempre doble canalización, dejando una de reserva.

4. Los báculos o sustentaciones serán preferentemente de material aislante debidamente acreditado mediante ensayos u homologación, pudiendo excepcionalmente instalarse de acero o fundición con autorización previa del Ayuntamiento.

5. Las luminarias serán de tipo cerrado y construidas preferentemente con materiales aislantes o fundición de aluminio.

6. Para la iluminación de áreas o edificios monumentales se podrán instalar báculos y luminarias especiales no sujetas a las anteriores condiciones, previa autorización municipal.

7. Todos los soportes y elementos metálicos de la instalación accesibles y todas las luminarias se conectarán a tierra.

Artículo 7.210. (p) Las Infraestructuras para el Abastecimiento de Energía Eléctrica.

1. Los proyectos de urbanización que traten de las obras para el abastecimiento de energía eléctrica, contemplarán las modificaciones de la red correspondiente al suelo urbano. La ejecución de las obras se acompañará en el tiempo con las del resto de la urbanización, dentro de una coordinación lógica que racionalice los procesos de ejecución de todas las obras programadas.

2. Para el cálculo de la demanda de energía de cada sector se considerarán las dotaciones establecidas en el Reglamento Electrotécnico de Baja Tensión.

3. En el suelo urbano, salvo que se justificara cabalmente su improcedencia, todas las instalaciones de abastecimiento de energía serán subterráneas. La ejecución de las obras necesarias para ello podrá ser exigida por el Ayuntamiento sólo cuando están acabadas las que definen alineaciones y rasantes o se hicieren simultáneamente. Excepcionalmente, en las áreas de uso industrial o, en general, en aquellas donde la densidad de población fuese baja, podrán autorizarse, previa justificación pormenorizada, tendidos aéreos, debiendo en todo caso discurrir éstos por los trazados que se señalen.

4. Cuando por necesidad del servicio sea necesario disponer subestaciones en el centro de gravedad de las cargas, se dispondrá bajo cubierto, en un edificio debidamente protegido y aislado, salvo que se dispusieran en terrenos destinados a tal fin o cumplieren las instrucciones de seguridad que se señalen.

5. Las estaciones de transformación se dispondrán bajo cubierto en edificios adecuados, a tal fin y como se ha señalado en el párrafo anterior, salvo en suelos industriales en los que se reservase localización expresa con especial condición de poder ser instalada a la intemperie.

6. En casos excepcionales podrá autorizarse el mantenimiento de líneas de distribución aéreas en baja tensión, debiendo justificarse adecuadamente la escasa incidencia tanto en aspectos de seguridad como ambientales.

Artículo 7.211. (p) Las Infraestructuras de Telecomunicaciones.

Las infraestructuras de telecomunicaciones cumplirán las normativas, instrucciones y reglamentos que estipulen las instituciones, organismos o empresas a las que se confíe su explotación.

Los operadores inscritos en el Registro de operadores a través de la Comisión del Mercado de las Telecomunicaciones de acuerdo con lo establecido en la ley 32/2003, de 3 de noviembre, General de Telecomunicaciones, a la ocupación del dominio público y de la propiedad privada en la medida en que ello sea necesario para el establecimiento de la red pública de telecomunicaciones de que se trate.

Para poder ocupar el dominio público tendrán que obtener la autorización de la Administración titular del mismo y en cualquier caso del Ayuntamiento atendiendo a la normativa específica en materia de ordenación urbana o territorial, criterios de urbanización, medio ambiente y salud pública.

Se podrán imponer condiciones al ejercicio del derecho de ocupación por razones de protección del medio ambiente, ordenación urbana o territorial o salud pública. En el caso de que tales condiciones impliquen la imposibilidad de llevar a cabo la ocupación del dominio público, el establecimiento de dicha condición deberá ir acompañada de las medidas necesarias, entre ellas el uso compartido de infraestructuras, para garantizar los derechos de los operadores establecidos en la Ley general de Telecomunicaciones.

Artículo 7.212. (p) Disposiciones Generales para otras Conducciones.

1. Cumplirán las normativas, instrucciones y reglamentos que estipulen las instituciones, organismos o empresas a las que se confíe su explotación.

2. Las competencias de la Corporación sobre las condiciones a cumplir por las diversas instalaciones en el interior de núcleos o zonas de expansión, se circunscribirán a vigilar la compatibilidad de la ocupación del dominio público municipal, con su afectación primigenia y básica y al cumplimiento y compatibilidad de dicha ocupación con las disposiciones y ordenanzas aprobadas por el Ayuntamiento.

3. Toda urbanización dispondrá de canalizaciones subterráneas para los servicios de energía y telefonía. Asimismo se enterrarán o trasladarán los tendidos eléctricos que precisen atravesarla.

Artículo 7.213. (p) Tendidos Aéreos en las Proximidades de Carreteras.

Todo tendido aéreo que deba discurrir dentro de la faja de servidumbre lo hará a una distancia mínima de quince (15) metros de la arista exterior de la calzada caso de que la carretera sea principal, y a diez (10) metros, caso de que sea camino o carretera secundaria.

Artículo 7.214. (p) Ordenación del Subsuelo.

Los proyectos de urbanización deberán resolver la concentración de los trazados de instalaciones y servicios básicos configurando una reserva o faja de suelo que a ser posible discurrirá por espacios libres no rodados e incluso no pavimentados.

Artículo 7.215. (p) Ubicación de Instalaciones Colectivas.

Las instalaciones colectivas audiovisuales y de telecomunicaciones se dispondrán en áreas de uso colectivo y con libre acceso por parte de la Comunidad de Propietarios sin que se produzcan servidumbres sobre los espacios privativos, cumpliéndose con las especificaciones del RITE, Reglamento de Instalación de Telecomunicaciones en Edificaciones.

Artículo 7.216. (p) Puntos de abastecimiento de carburantes.

Podrá concederse autorización para la implantación de puntos de abastecimiento de carburantes en suelo urbano previo acuerdo de aprobación municipal en el que se valorará la conveniencia de la instalación en función de su posición urbana, afección al entorno edificado y a los usos colindantes. Dichas instalaciones deberán reunir al menos los siguientes requisitos:

Localización en suelos previstos por el Plan como viario o espacios libres vinculados directamente al viario como glorietas, medianas y franjas de espacios libres laterales.

Superficie máxima ocupada por la instalación doscientos cincuenta (250) metros cuadrados y superficie ocupada por edificación cerrada veinte (20) metros cuadrados.

Condiciones de diseño de la zona edificada, marquesina y urbanización adecuada al entorno.

Funcionamiento de la instalación que no produzca afección negativa a las condiciones de tráfico del vial en que se apoya.

Asimismo podrá concederse autorización para la implantación de puntos de abastecimiento de carburantes en cualquiera de las zonas de suelo no urbanizable previo acuerdo de aprobación municipal en el que se valorará que las condiciones de ocupación, altura y diseño de los elementos construidos sobre rasante no supongan una alteración significativa e las condiciones paisajísticas de la zona en la que se inserte y que el funcionamiento de la instalación no produzca incidencia negativa en el tráfico de la carretera sobre la que se apoye.

Sección 5ª: Medidas correctoras de carácter ambiental contenidas en la Declaración de Impacto Ambiental

Artículo 7.217. (p) Consideraciones de carácter general.

1. Ninguna de las actividades sujetas a Evaluación de Impacto Ambiental o Informe Ambiental obtendrá licencia de obras de urbanización sin la previa Declaración de Impacto o Informe Ambiental favorable de la Consejería de Medio Ambiente.

2. Los proyectos de urbanización se deberán contemplar y presupuestar las medidas propuestas en el Estudio de Impacto Ambiental, tanto genéricas como específicas, así como las medidas establecidas en el Plan de Vigilancia Ambiental.

3. Las obras de urbanización deberán tener un carácter autocontenido, por tanto no podrán salir del perímetro de la actuación.

Artículo 7.218. (p) Condicionado relativo al Suelo Urbano y Urbanizable.

1. General:

a. El Ayuntamiento velará por conseguir en el suelo urbano consolidado las condiciones adecuadas de habitabilidad urbana y de tranquilidad pública en materia de ruido, olores, vibraciones, emisiones luminosas y eliminación de residuos.

b. Se adoptarán medidas minimizadoras de los efectos ambientales producidos durante la fase de ejecución de las edificaciones y obras, con especial referencia a movimientos de tierra, desmontes, destino de los escombros generados y reutilización de suelo vegetal, en su caso.

2. Protección del ambiente atmosférico:

a. Se han de humectar los materiales productores de polvo cuando las condiciones climatológicas sean desfavorables durante las obras de urbanización, edificación o cualquier otra actuación que necesite licencia de obras.

b. En las obras de urbanización se controlarán las emisiones de gases contaminantes y ruidos producidos por los vehículos y maquinarias implicados en la ejecución del proyecto. Para prevenir la emisión excesiva de gases contaminantes y ruidos se realizará un adecuado mantenimiento de los mismos, con revisiones periódicas que garanticen su buen funcionamiento.

c. Los aparatos y las instalaciones de iluminación han de estar diseñados, instalados y contar con los componentes necesarios para prevenir la contaminación, lumínica y favorecer el ahorro, el uso adecuado y el aprovechamiento de la energía, distribuyendo la luz de la manera más efectiva y utilizando una cuantía mínima de luz que satisfaga los criterios de iluminación.

3. Ruidos:

a. Los proyectos de urbanización contendrán las medidas necesarias para prevenir, corregir y vigilar las situaciones que provoquen contaminación acústica cumpliendo las prescripciones establecidas en el Decreto 326/2003, de 15 de noviembre de Reglamento de Protección contra la Contaminación Acústica en Andalucía.

4. Aguas superficiales y subterráneas:

a. Para evitar cualquier tipo de contaminación durante la fase de construcción y la de funcionamiento queda prohibido el cambio de aceite y lubricantes de la maquinaria que se emplee en las obras de urbanización y construcción de instalaciones, así como cualquier otro tipo de vertido de productos a materiales incluidos en el catálogo de Residuos Peligrosos que establece la legislación vigente, salvo que se acondicione una Zona que garantice el que no se deriven afecciones por derrames o se realice en talleres apropiados.

b. Se prestará especial atención a las obras de evacuación y conducción de aguas pluviales, que se dimensionarán con la amplitud suficiente y siguiendo estrictamente los criterios técnicos y normas aplicables. La ordenación de los terrenos recogerá la obligación de mantener estas infraestructuras en buenas condiciones tanto en la fase de ejecución como durante el posterior uso de los terrenos. El Proyecto de Urbanización habrá de controlar la escorrentía superficial con un diseño de vertientes que evite la concentración de las aguas en las zonas más deprimidas topográficamente.

c. Las aguas residuales que se generen en el nuevo suelo apto para urbanizar se conectarán a la red de saneamiento municipal. Todas las edificaciones se conectarán a dicha red, de forma que no exista ningún efluente incontrolado.

d. No se podrá dar Licencia hasta que las parcelas cuenten con conexión a las redes de abastecimiento y saneamiento, no admitiéndose el uso de pozos negros, fosas sépticas o el vertido directo.

5. Residuos:

a. Los Planes de desarrollo del Planeamiento Urbanístico y Proyectos de Urbanización incluirán las medidas necesarias para garantizar el control sobre los desechos y residuos sólidos que se generen durante las fases de construcción y funcionamiento, mediante aquellas acciones que permitan una correcta gestión de los mismos.

b. Según dispone el Decreto 99/2004, de 9 de marzo, por el que se aprueba la revisión del Plan de Gestión de Residuos Peligrosos de Andalucía, en los suelos de uso industrial en los que por las características de las instalaciones que puedan localizarse en ellos, se generen residuos peligrosos, se deberá garantizar por parte de los promotores del mismo la infraestructura mínima de un punto limpio para la recepción, clasificación y transferencia de residuos peligrosos con capacidad suficiente para atenderlas necesidades de las instalaciones que puedan localizarse en el mismo. En todo caso, la gestión del citado punto limpio se llevará a cabo por parte de una empresa con autorización para la gestión de los residuos peligrosos.

c. Las tierras y demás materiales sobrantes durante la fase de ejecución que no tengan un uso previsto, serán conducidos a vertedero legalizado, siempre y cuando tengan compatibilidad con el medio, ya que aquellos que, por sus características intrínsecas, estén regulados por normativas específicas, en especial la referente a residuos peligrosos, deberán tratarse o acondicionarse según se establezca en las mismas.

d. El proyecto de urbanización deberá establecer el tratamiento de los desechos y residuos sólidos que se generarán durante la fase de construcción indicando el lugar de depósito autorizado donde van a ser depositados.

e. El Ayuntamiento de Cabra garantizará la limpieza viaria, la recogida de R.S.U., así como el resto de servicios municipales en las zonas de suelo urbanizable que supone el presente Plan General de Ordenación Urbanística.

6. Protección de suelos:

a. Se deberá garantizar la protección del suelo frente a vertidos de aceites, grasas y combustibles procedentes de máquinas y motores, tanto en las obras de urbanización y edificación como en otras actuaciones que necesiten licencia de obra, debiéndose realizar estas operaciones en talleres autorizados o en zonas acondicionadas a tal efecto. A este respecto, los proyectos de urbanización incluirán la obligación para el constructor de mantener la maquinaria a emplear en perfecto estado e indicar el lugar seleccionado para el cambio de aceite de dicha maquinaria.

b. Así mismo, el Proyecto de Urbanización deberá contener expresamente un apartado dedicado a definir la naturaleza y volumen de los excesos de excavación que puedan ser generados en la fase de ejecución, especificándose el destino del vertido de esas tierras, así como la legalidad del vertedero en caso de ser trasladados a éste.

c. La retirada del suelo fértil que vaya a ser utilizado en las actuaciones de regeneración, revegetación o ajardinamiento de las áreas degradadas o de las zonas verdes de los espacios libres, se efectuará de forma adecuada para garantizar su viabilidad con vistas a su uso posterior. En este sentido, se acopiará en montones de altura inferior a 2 metros y en caso de que el tiempo de acopio sea superior a seis meses se le realizarán los tratamientos adecuados para conservar su capacidad agrológica.

d. Los Proyectos de urbanización deberán incluir un estudio geotécnico que por la normativa urbanística son de obligada redacción, que incluya un análisis preciso de la capacidad de carga.

e. Los materiales utilizados en las obras de urbanización deben proceder de explotaciones legalizadas, para ello se exigirá que las empresas tengan un certificado acreditativo. Así mismo el proyecto de urbanización deberá establecer que el origen de los materiales de préstamo para rellenos sea de explotaciones debidamente autorizadas por el organismo competente.

f. Las extracciones de áridos que se realicen en las obras de urbanización deberán contar con la preceptiva autorización de la Administración Forestal dependiente de la Consejería de Medio Ambiente.

g. En los proyectos de urbanización se debe establecer que la retirada de suelo fértil se realizará de manera adecuada para su posterior reutilización.

h. Antes del inicio de las obras de urbanización deberán proponerse las medidas necesarias para evitar derrumbes y aumento de la erosión que se pudiera derivar de los movimientos de tierras, desmontes y acopios de materiales.

7. Tratamiento de aguas residuales:

a. Las aguas residuales que se generen el total de suelo apto para urbanizar deberán conectarse a la red de saneamiento municipal. Dado que actualmente no está en funcionamiento la Estación Depuradora de Aguas Residuales, el Ayuntamiento de Cabra deberá agilizar su puesta en marcha así como comprobar que la EDAR tendrá capacidad de acogida para el volumen asociado a los sectores urbanizables.

b. No se podrá otorgar licencia hasta que las parcelas no cuenten previamente con conexión a las redes de abastecimiento y saneamiento, no admitiéndose con carácter general, el uso de pozos negros, fosas sépticas o el vertido directo. Todas las actividades que se emplacen en los polígonos industriales se conectarán al sistema de depuración propio.

c. Los proyectos de urbanización que se redacten en desarrollo del planeamiento para cualquier categoría de suelo, incluirán el trazado y características de las redes de servicios, entre ellas, las de saneamiento, depuración, evacuación y de abastecimiento de agua potable. Todas las edificaciones deberán conectarse a dichas redes, de manera que no exista ningún efluente incontrolado.

d. Los lodos residuales que se generen en el proceso de depuración deberán ser caracterizados de manera que si resultaren peligrosos deberán ponerse a disposición de gestores autorizados.

8. Geología y Geomorfología:

a. Las urbanizaciones se acomodarán en lo posible a la configuración primitiva del terreno, evitándose alteraciones y transformaciones significativas del perfil existente. Así mismo, los viarios de las nuevas zonas a desarrollar se ajustarán, en lo posible, a los caminos y sendas actuales sin romper de forma arbitraria la estructura de caminos y garantizando la continuidad de las tramas urbana y rural.

9. Riesgos naturales:

a. En aquellas localizaciones en las que sean previsibles problemas debido a inundaciones, movimientos de ladera: expansividad, hundimientos, subsidencias o colapsos, y siempre que no exista alternativa de localización, la viabilidad de la actuación quedará condicionada al resultado del correspondiente estudio geotécnico. Análogamente, en las zonas susceptibles de inundación se realizará un estudio hidrológico que permita establecer las medidas de protección necesarias para evitar riesgos de inundación o cualquier otra afección.

b. Se deben adoptar precauciones durante la fase de obras de urbanización para no inducir procesos erosivos.

10. Vegetación y paisaje:

a. Se deberá conservar y potenciar la vegetación riparia en el entorno de los ríos en suelos municipales a través de planes de regeneración.

b. Las especies arbóreas y arbustivas autóctonas que se localicen dentro de los terrenos afectados por las actuaciones previstas en el planeamiento se intentarán conservar como parte inalterable del paisaje.

c. El proyecto de urbanización deberá contener el correspondiente proyecto de plantación de vegetación.

d. En suelo urbano:

d.1) Se deberá proteger en todo momento aquellos elementos arbóreos o arbustivos en Suelo Urbano, que por su edad, tamaño, forma, interés cultural o rareza revistan especial interés, dotándolos de medidas para su conservación y puesta en valor de su singularidad.

d.2) Se procurará evitar daños producidos por camiones y maquinaria motivados por una mayor comodidad en las maniobras, toma de atajos o por desconocimiento de la importancia de los recursos que están manipulando. Será necesario que existan zonas controladas de aparcamiento, limpieza, casetas de obra, reparaciones u otros usos, en lugares en los que no se perjudique la vegetación más significativa.

d.3) No se recomienda la creación de espacios con césped debido a su exigente cuidado y la gran cantidad de agua necesaria para su mantenimiento. En el caso de diseñar zonas ajardinadas, se deberá optar por la implantación de especies herbáceas tapizantes adaptadas al régimen climático mediterráneo y resistentes a condiciones de sequía, utilizando a ser posible, especies autóctonas.

e. En suelo urbanizable:

e.1) En las obras de urbanización se acotarán los espacios de vegetación a proteger para evitar su destrucción por las labores de urbanización.

e.2) En los sectores de Suelo Urbanizable se deberá examinar la vegetación natural existente, antes de proceder al diseño pormenorizado de los mismos. Por lo tanto se pondrá especial atención en la integración de la vegetación que revista alguna entidad a la hora de proyectar las áreas de reparto, la ubicación de dotaciones, infraestructuras, zonas ajar-

dinadas/áreas verdes así como acerado y glorietas y demás equipamientos, para el sector en cuestión y de forma previa a la transformación del suelo. Ello favorecerá de forma directa la calidad visual y el ulterior bienestar social en las áreas de crecimiento y en el conjunto del casco urbano.

e.3) En el caso de tener que eliminar ejemplares que por sus características tengan algún interés natural, se deberán trasplantar a otra localización con la técnica apropiada para garantizar su supervivencia y persistencia. Para los trabajos de trasplante y eliminación de la vegetación de estos terrenos se debe presentar en esta Delegación un Plan de Integración Ambiental y Paisajística para su valoración.

e.4) En aquellas obras de construcción o urbanización y para las que esté prevista la plantación de vegetación como mecanismo de adecuación ambiental, se deberá establecer en el correspondiente proyecto la época, especies y cuidados necesarios para que dicha plantación pueda realizar con la antelación suficiente de manera que cuando la obra esté ejecutada y entre en funcionamiento se encuentre definitivamente establecida dicha plantación.

11. Medidas específicas para los suelos de uso industrial:

a. Las nuevas industrias se deberán someter a los procedimientos de prevención ambiental establecidos en la Ley 7/94, no pudiendo otorgar el Ayuntamiento ninguna licencia sin la correspondiente declaración del organismo ambiental.

Con carácter específico aquellas actividades contenidas en el anexo 1 de la Ley 16/2.002 de Prevención y Control Integrados de la Contaminación deberán obtener la preceptiva Autorización Ambiental Integrada.

b. Según, dispone el Decreto 99/2004, de 9 de marzo, por el que se aprueba la revisión del Plan de Gestión de Residuos Peligrosos de Andalucía, en los suelos de uso Industrial en los que, por las características de las instalaciones que puedan localizarse en ellos, se generen residuos peligrosos se deberá garantizar por parte de los promotores del mismo la infraestructura mínima de un punto limpio para la recepción, clasificación y transferencia de residuos peligrosos, con capacidad suficiente para atender las necesidades de las instalaciones que puedan localizarse en el mismo. En todo caso la gestión del citado punto limpio se llevará a cabo por parte de una empresa con autorización para la gestión de los residuos peligrosos.

c. Como medida de carácter general se establece que las industrias que implanten una actividad contenida en el Anexo I del Decreto 9/2005 de Actividades Potencialmente Contaminantes del Suelo y los Criterios y Estándares para la Declaración de Suelos Contaminados deberá solicitar conformidad a la Delegación de Medio Ambiente para llevar a cabo la actividad.

d. Como medida de carácter general se establece que los vertidos procedentes de las actividades industriales deberán ser aptos para su vertido a la red de saneamiento, en aplicación del art.8 del Real Decreto 509/1.996 de 15 de marzo que especifica que en caso de vertidos no aptos para la red de alcantarillado, éstos serán objeto de un tratamiento previo. En esta situación concreta el proyecto de urbanización deberá contener el sistema de depuración en el proyecto previo a la obtención de la licencia.

e. Como medida de carácter general se establece el cumplimiento de las Ley 10/1998 de 21 de abril de Residuos y el Real Decreto 833/1988 de 20 de julio, por el que se aprueba el Reglamento para la ejecución de la Ley 20/1986 de 14 de mayo, Básica de Residuos Tóxicos y Peligroso, así como en sus posteriores adiciones o modificaciones totales o parciales.

f. Como medida de carácter general se establece el cumplimiento de las prescripciones de la Ley 11/1.997 de Envases y Residuos de Envases y el Reglamento que lo desarrolla,

aprobado por el Real Decreto 782/1.998 de 30 de abril, cuyo objetivo es la prevención y reducción del impacto sobre el medio ambiente de los envases y la gestión de los residuos de envases.

g. Cualquier residuo peligroso que pueda generarse en alguna de las fases de desarrollo del Plan Parcial o en el periodo de explotación, debe gestionarse de acuerdo con la legislación vigente sobre este tipo de residuos.

h. Mientras no funcione la EDAR municipal, los polígonos industriales deberán contar con un sistema de depuración propio al objeto de evitar el vertido directo a cauces públicos.

12. Condiciones relativas a Sistemas Generales, Locales e Infraestructuras:

a. La localización de líneas eléctricas y demás redes de comunicación y distribución, deberán discurrirse de la manera más adecuada a la estética urbana y preferentemente mediante canalización subterránea.

b. El diseño y trazado de los viales a desarrollar ha de posibilitar la existencia de vías de evacuación.

13. Plan de Integración y Recuperación:

a. Los Proyectos de Urbanización tendrán que contener un Plan de Integración- Recuperación Ambiental y Paisajística, para que antes del replanteo de la obra queden establecidas las medidas preventivas y correctoras necesarias, con el objeto de integrar en el entorno la actuación en su conjunto y para devolver a los terrenos externos afectados por las obras el aspecto y la apariencia iniciales.

Los contenidos del plan deben abarcar los siguientes aspectos:

1. Análisis de los ámbitos de actuación así como área externas que se puedan ver afectadas indirectamente por la ejecución de las obras o por actuaciones complementarias de éstas, tales como:

- Instalaciones auxiliares.
- Destino de los escombros que se generen.
- Procedencia de los materiales de relleno necesarios.
- Red de drenaje de las aguas de escorrentía superficiales.
- Accesos y vías abiertas para la obra.
- Carreteras públicas utilizadas por la maquinaria pesada.

2. Medidas a adoptar en las áreas afectadas para conseguir la integración paisajística de la actuación y la recuperación de las zonas deterioradas dedicando una especial atención a los siguientes aspectos:

- Restauración y vuelta a su estado original de accesos y vías abiertas para la obra.
- Nueva red de drenaje de las aguas de escorrentía.
- Descripción detallada de los métodos de implantación y mantenimiento de las especies vegetales que tendrán que adecuarse a las características climáticas y del terreno de la zona.
- Conservación y mejora del firme de las carreteras públicas para el tránsito de maquinaria pesada.
- Las obras de urbanización y construcción de edificaciones en lo que respecta a la técnica y materiales a emplear han de adaptarse a las características geotécnicas de los terrenos, basándose en estudios realizados.
- No se admitirá el uso de fosa séptica en suelo urbano y apto para urbanizar, siendo obligatoria la conexión a la red general.

b. Todas las medidas correctoras y protectoras propuestas que deban incorporarse a los Proyectos de Urbanización han de hacerlo con el suficiente grado de detalle que garantice su efectividad. Aquellas medidas que sean presupuestables deberán incluirse como una unidad de obra, con su correspondiente partida presupuestaria en el Proyecto, o bien en un nuevo Proyecto de mejoras. En caso de medidas que no puedan presupuestarse se exigirá que se incluyan en los pliegos de condiciones técnicas y en su caso, económico-administrativas, de obras y servicios.

TÍTULO VIII. CONDICIONES DE ORDENACIÓN DE LAS DISTINTAS CLASES Y ZONAS DE SUELO

CAPÍTULO I. DISPOSICIONES GENERALES

Artículo 8.1. (e) Contenido y Alcance.

1. El presente Título contiene las normas que regulan las condiciones de ordenación estructural y pormenorizada de las distintas clases y zonas de suelo delimitadas por este Plan General de Ordenación Urbanística y definidas en los siguientes capítulos, Suelo Urbano Consolidado, Suelo Urbano no Consolidado, Suelo Urbanizable Sectorizado, Suelo Urbanizable no Sectorizado y Suelo no Urbanizable.

2. Las disposiciones del presente Título se complementan para la determinación de la ordenación urbanística municipal con las establecidas en los Títulos anteriores y especialmente con las contenidas en el Título IX, Protección del Patrimonio Histórico y Cultural.

3. El alcance de los distintos conceptos urbanísticos utilizados para la determinación de las condiciones de ordenación de las distintas clases y zonas de suelo, será el legalmente establecido y en su defecto, el que se establezca en el presente Título o en los anteriores y especialmente en los Títulos III, Desarrollo de la Ordenación, Gestión y Ejecución del Planeamiento y VII, Normas Básicas de Edificación, Usos del Suelo y Urbanización.

Artículo 8.2. (e) Planimetría Asociada a las Disposiciones del Presente Título.

Las disposiciones de ordenación estructural contenidas en el presente Título se aplicarán en cada caso sobre las áreas de suelo delimitadas y referenciadas en los planos de Ordenación Estructural del Término Municipal y en los planos de Ordenación Estructural del Núcleo Urbano.

CAPÍTULO II. LA ORDENACIÓN DEL SUELO URBANO CONSOLIDADO

Sección 1ª. Determinaciones que Configuran la Ordenación del Suelo Urbano Consolidado

Artículo 8.3. (e) Determinaciones de Ordenación Estructural del Suelo Urbano Consolidado.

De acuerdo con lo previsto en el artículo 10.1.A.d) de la LOUA, configuran la ordenación estructural del suelo urbano consolidado las siguientes determinaciones, para cada uno de los ámbitos espaciales delimitados por el Plan General de Ordenación Urbanística:

1. El establecimiento del uso o usos globales a que deberá destinarse mayoritariamente el suelo y la edificación.

a. El presente Plan determina para cada una de las zonas en la que divide el suelo urbano consolidado, el uso global a que deberá destinarse el suelo y la edificación dentro de la misma.

b. A estos efectos, se considera como uso global aquel al que mayoritariamente deberá destinarse el suelo y la edificación en el ámbito delimitado, estableciéndose como usos globales el residencial, el terciario y el industrial.

c. Además del uso global, el presente Plan determina para cada zona los usos compatibles, autorizables y prohibidos. El alcance de cada uno de estos tipos de usos pormenorizados es el que se define en el Título VII, Normas Básicas de Edificación, Usos del Suelo y Urbanización.

d. Las Ordenanzas de edificación y uso del suelo deberán establecer de forma pormenorizada los usos permitidos para el suelo y la edificación de acuerdo con las determinaciones estructurales del presente capítulo.

e. Los Planes Especiales y los Estudios de Detalle que se formulen, estén o no contemplados en el presente Plan General, deberán igualmente establecer los usos pormenorizados permitidos de acuerdo con las determinaciones estructurales del presente capítulo.

2. La fijación de la densidad poblacional máxima que podría alcanzarse en ejecución del planeamiento.

a. El presente Plan determina para cada una de las zonas en la que divide el suelo urbano consolidado, la densidad poblacional máxima que podría alcanzarse en dicho ámbito en ejecución del planeamiento.

b. La densidad poblacional máxima se determina en el presente Plan mediante la fijación del máximo número de viviendas de posible edificación por cada 1.000 M2 de parcela neta para cada una de las Ordenanzas de aplicación.

c. Los Planes Especiales y los Estudios de Detalle que se formulen y no estuvieran previstos en este Plan General, no podrán superar el número de viviendas resultantes de la aplicación de las determinaciones de este último ni la densidad máxima establecida en el artículo 17 de la LOUA.

3. El señalamiento del coeficiente de edificabilidad bruto o neto o de la superficie máxima edificable que en el ámbito espacial delimitado o en parte de él, podría llegar a construirse.

a. El presente Plan determina para cada una de las zonas en la que divide el suelo urbano consolidado, la edificabilidad máxima que podría construirse en dicho ámbito en ejecución del planeamiento.

b. La edificabilidad máxima se determina en el presente Plan de la siguiente forma:

b.1. En el suelo de aplicación directa de las Ordenanzas de edificación y uso del suelo: mediante la fijación del coeficiente de edificabilidad máxima sobre parcela neta para cada una de las Ordenanzas de aplicación.

c. Los Planes Especiales y los Estudios de Detalle que se formulen y no estuvieran previstos en este Plan General, no podrán superar la edificabilidad resultante de la aplicación de las determinaciones de este último ni la edificabilidad máxima establecida en el artículo 17 de la LOUA.

Artículo 8.4. (p) Determinaciones de Ordenación Pormenorizada del Suelo Urbano Consolidado.

De acuerdo con lo previsto en el artículo 10.2.A.a), configuran la ordenación detallada del suelo urbano consolidado la ordenación urbanística detallada, la trama urbana, espacios públicos y dotaciones comunitarias complementando la ordenación estructural para cada una de las parcelas y las distintas zonas delimitadas por el Plan General de Ordenación Urbanística:

1. El establecimiento de las alineaciones y del viario urbano, con expresión gráfica de las alineaciones de nuevo trazado.

2. La fijación de los usos pormenorizados.

3. El establecimiento de los espacios libres y dotaciones comunitarias.

4. La determinación detallada de la altura de la edificación.

5. La definición de los elementos de arquitectura protegidos por su valor histórico o arquitectónico de interés municipal.

6. La calificación pormenorizada del suelo, estableciéndose las condiciones particulares u ordenanzas de zona del Suelo Urbano que, junto con las generales que se establecen en el Título VII, regulan las condiciones a que deben sujetarse los edificios en función de su localización y uso.

Sección 2ª. Ordenación Estructural de las Distintas Zonas

Artículo 8.5. (e) Fichas de Determinaciones de Ordenación Estructural del Suelo Urbano Consolidado.

Las determinaciones de ordenación estructural señaladas en la sección anterior, se establecen en el documento Anexo a estas Normas denominado FICHAS DE DETERMINACIONES DE ORDENACIÓN ESTRUCTURAL DEL SUELO URBANO CONSOLIDADO.

Sección 3ª. Ordenanzas de Edificación y Uso del suelo de las distintas zonas

Artículo 8.6. (p) Zonas.

El Plan General, en función de los objetivos que persigue, distingue las siguientes zonas, a los efectos de la determinación de sus condiciones particulares de edificación:

- a. Zona Centro:
 - Zona Casco Antiguo.
- b. Edificación cerrada:
 - Zona de edificación Colonia Popular.
 - Zona de vivienda Unifamiliar Alineada.
 - Zona de edificación en Manzana Cerrada.
- c. Edificación abierta.
 - Zona de vivienda Unifamiliar Adosada.
 - Zona de vivienda Unifamiliar Agrupada Jesús Obrero.
 - Zona de vivienda Unifamiliar Pareada.
 - Zona de vivienda Unifamiliar en Ciudad Jardín.
 - Zona de vivienda Unifamiliar Huertas Bajas.
 - Zona de edificación Abierta Intensiva.
 - Zona de edificación Abierta Extensiva.
- d. Áreas no residenciales.
 - Zona Industrial.
 - Zona Terciaria.
 - Zona Hotelera.
 - Zona de Dotaciones.
 - Zona de Infraestructuras y Servicios Urbanos.
 - Zona de Espacios Libres.

Artículo 8.7. (p) Alteración de las Condiciones de Ordenación Pormenorizada y Compatibilidades de los Usos.

1. Los Planes Especiales previstos y delimitados para el desarrollo del presente Plan General podrán calificar el suelo bien mediante el establecimiento de unas condiciones particulares de zona específicas en su ámbito, o bien por referencia a alguna de las condiciones particulares de zona establecidas en el presente Título.

2. Mediante Planes Especiales no delimitados por el presente Plan General podrán alterarse puntualmente las condiciones particulares de zona en el ámbito ordenado.

3. Los Estudios de Detalle estén o no previstos por el presente Plan General no podrán alterar la aplicación de las condiciones particulares de zona de las parcelas sobre las que se formulen a excepción de las condiciones que se deriven de la ordenación de volúmenes o ajustes de viario.

4. En ningún caso podrá aumentarse la edificabilidad resultante del presente Plan General mediante los procedimientos previstos en los apartados anteriores.

5. Con independencia de las compatibilidades de usos previstas para las distintas zonas en el presente Título, en todas ellas podrán ubicarse los siguientes:

- a. Usos dotacionales públicos o privados.
- b. Infraestructuras urbanas básicas de carácter local.
- c. Despachos profesionales.

6. Podrán establecerse usos dotacionales en cualquiera de las zonas en parcelas con dimensiones disconformes con las establecidas en las ordenanzas correspondientes, siempre que las características del servicio a desarrollar lo justifique. (ALEGACION N°98).

7. La autorización genérica del uso residencial posibilita la implantación de todos los usos englobados en el epígrafe correspondiente de las Normas Generales de Usos.

8. La autorización genérica del uso terciario posibilita la implantación de todos los usos englobados en el epígrafe correspondiente de las Normas Generales de Usos, excepto las grandes superficies comerciales, que precisarán autorización específica.

Artículo 8.8. (p) Inaplicación de las Condiciones Particulares de Zona.

1. Los suelos no construidos pertenecientes a parcelas edificadas en ejecución de las Normas Subsidiarias anteriores, que mediante Planes Parciales, Planes Especiales, Proyectos de Ordenación de Volumen, Estudios de Detalle, Proyectos de Urbanización, Proyectos de Edificación o cualquier otra figura similar a las anteriores, hubieran tenido la consideración de espacio libre de parcela, espacio libre de edificación, espacio no edificable, vial público o privado, jardín público o privado, aparcamiento público o privado o cualquier consideración similar, no podrán ser objeto de edificación debiendo mantener el carácter no construido, con independencia de la calificación del suelo asignada por el presente Plan.

2. La prohibición anterior caducará con la demolición de toda la edificación realizada en el ámbito del Plan o Proyecto de que se trate.

3. Se excluyen de la anterior prohibición las áreas de vivienda unifamiliar en las que el presente Plan introduzca cambios en los parámetros de separación a linderos, líneas de edificación o cualquier otra determinación similar. .

Subsección Primera: Condiciones Particulares de la Zona Casco Antiguo

Apartado Primero. Condiciones de Edificación.

Artículo 8.9. (p) Delimitación y subzonas.

Estas condiciones particulares se aplicarán en la zona integrada por las áreas identificadas en el Plano de Ordenación Completa. Calificación, Alineaciones, Rasantes y Alturas con las letras CA, que comprende a su vez las subzonas CA1 y CA2.

Artículo 8.10. (p) Unidad edificatoria.

1. Ninguna parcela de las constituidas a la entrada en vigor del Plan General será inedificable por causa de sus dimensiones, tanto superficiales como de fachada o fondo.

2. Las unidades de intervención a efectos edificatorios son las parcelas catastrales constituidas a la entrada en vigor del Plan General. No obstante, se permitirán modificaciones o ajustes de pequeña entidad en los límites de las parcelas catastrales siempre que estén debidamente justificados.

3. A los efectos del apartado anterior se considerará como una parcela catastral única la adición de varias de ellas,

cuando a la entrada en vigor del presente Plan General tuvieran todas ellas la condición de solar y pertenecieran a un mismo propietario o se hallasen en proindiviso.

4. Cuando varias parcelas alberguen un proyecto de edificación unitario se entenderá como unidad edificatoria el conjunto. Las actuaciones de reforma y sustitución en estos casos deberán quedar referidas al conjunto, demostrando su adecuación funcional y estética a la organización unitaria inicial.

5. Las parcelas incluidas en ámbitos de Planeamiento Especial o en Unidades de Ejecución delimitados por el presente Plan General, podrán ser objeto de agregación libre para nueva segregación conforme a las condiciones particulares de la zona Casco Antiguo.

6. En las parcelas pertenecientes a la subzona CA2 con superficie superior a mil (1000) metros cuadrados será necesario la formulación de un Estudio de Detalle, donde se definan los espacios libres interiores así como las conexiones entre éstos y las calles exteriores.

Artículo 8.11. (p) Agregación y segregación de parcelas.

1. Las actuaciones edificatorias se producirán sobre las parcelas existentes a la entrada en vigor del Plan General, según han quedado definidas en las presentes Normas.

2. Excepcionalmente y para mejorar las condiciones de la edificación resultante, podrán autorizarse las siguientes agregaciones y segregaciones de parcela:

a. Para la subzona CA1 la superficie máxima resultante de la agregación no superará los seiscientos (600) metros cuadrados, y siempre que la suma de las fachadas a una misma calle de las parcelas agregadas sea superior a siete (7) metros.

Para la subzona CA2 la superficie máxima resultante de la agregación no superará los cuatrocientos (400) metros cuadrados.

b. La segregación de parcelas sólo se permite cuando resulten parcelas de una superficie mayor de cien (100) metros cuadrados y de siete (7) metros de fachada como mínimo, excepto en los supuestos autorizados por el artículo 8.10.

3. En los casos en que por razones de oportunidad o de deterioro generalizado de las edificaciones sea aconsejable realizar una agregación de parcelas que no cumpla alguno de las condiciones anteriores, se podrá permitir dicha agregación siempre que se apruebe por el Ayuntamiento un Estudio de Detalle en el que se establezcan las condiciones de ocupación, edificabilidad y altura de las edificaciones resultantes y se justifique su adecuación al entorno en el que se sitúa.

Artículo 8.12. (p) Posición de la edificación en la parcela.

1. Las edificaciones se situarán sobre las alineaciones exteriores marcadas en los planos en toda su longitud, con una crujía construida cuya dimensión no podrá ser inferior a tres (3) metros.

2. Las alineaciones de los edificios de nueva planta serán las consolidadas por la edificación existente, excepto las grafiadas en el Plano de Ordenación Completa. Calificación, Usos, Alineaciones, Rasantes y Alturas como alineaciones de nuevo trazado que cumplirán con lo establecido en el artículo 7.18, apartado 3 de las presentes normas. Para estas nuevas alineaciones será preceptiva la solicitud de Señalamiento de Línea previamente a la solicitud de licencia de obras.

3. En las agregaciones de parcela podrán regularizarse las diferencias de alineaciones primitivas entre una y otra parcela, cuando éstas no excedan de treinta (30) centímetros, siempre en beneficio de la mayor anchura de la calle.

4. Las edificaciones se adosarán a los linderos laterales de las parcelas, preferentemente en toda su longitud y como mínimo en los tres (3) primeros metros desde las alineaciones exteriores.

5. Las edificaciones deberán respetar las alineaciones interiores, líneas de edificación o fondos edificables marcados en el Plano de Ordenación Completa. Calificación, Alineaciones, Rasantes y Alturas.

6. Se prohíbe la apertura de adarves o calles en fondo de saco, ya sean públicos o privados.

Artículo 8.13. (p) Altura y número de plantas.

1. La cota de referencia se determinará por las reglas establecidas en estas Normas para la edificación alineada a vial.

2. El número de plantas que podrán autorizarse como máximo es el marcado para cada parcela en el Plano de Ordenación Completa. Calificación, Usos, Alineaciones, Rasantes y Alturas.

3. Con carácter de mínimo obligatorio sólo podrá edificarse una (1) planta menos del máximo que corresponda de conformidad con el apartado anterior, siempre que no queden medianeras vistas de más de una (1) planta, que deberá contar con informe favorable de los servicios técnicos municipales. En tal caso se permitirá la edificación de una planta ático con un retranqueo mínimo de tres metros desde la fachada.

4. En parcelas señaladas con un máximo de dos (2) plantas este parámetro adquiere el carácter de mínimo obligatorio. Excepcionalmente podrá permitirse una altura menos en las zonas en las que predominen edificios de una sola planta y previo informe favorable de los servicios técnicos municipales.

6. La altura máxima en unidades métricas vendrá determinada en función de los parámetros que a continuación se establecen:

a. La altura de piso de planta baja estará entre los trescientos veinticinco (325) centímetros y los trescientos setenta y cinco (375) centímetros.

b. La distancia desde la cota de referencia hasta la cara superior del forjado que cubra la planta baja estará entre los trescientos veinticinco (325) centímetros y los cuatrocientos veinticinco (425) centímetros.

c. En caso de que la planta baja se destine a uso terciario la altura máxima será de cuatrocientos veinticinco (425) centímetros, medidos desde la rasante de la alineación de fachada hasta la cota inferior del forjado en planta primera.

d. Las plantas de piso tendrán una altura comprendida entre los trescientos (300) centímetros y los trescientos cincuenta (350) centímetros.

e. La altura máxima desde la cota de referencia será de ocho (8) metros para dos plantas y de once con setenta y cinco (11.75) centímetros para tres plantas.

7. Dentro de las condiciones señaladas en los apartados anteriores, las alturas totales y parciales deberán establecerse en relación con las colindantes, si éstas están catalogadas. Esta condición deberá justificarse gráficamente.

8. En los supuestos de agregación de parcelas con fachada a la misma calle o en esquina que tengan asignadas diferentes números de plantas, las parcelas resultantes podrán igualar el número de plantas de cualquiera de las parcelas agregadas, si bien la edificabilidad del conjunto no podrá ser superior a la suma de las edificabilidades que correspondería a cada una de las parcelas de forma individualizada. En ningún caso podrán crearse nuevas medianeras vistas. Todo ello podrá realizarse sin la necesidad de Estudio de Detalle.

9. En parcelas del Barrio de El Cerro con dos plantas de altura (PB+1) y desván se permitirá la rehabilitación o sustitución sin superar la altura actual.

10. Excepcionalmente, la Administración urbanística municipal podrá autorizar en plantas bajas, alturas superiores a las que en cada caso correspondan cuando se justifique su procedencia por necesidades especiales, funcionales y directamente vinculadas a un uso. En todo caso la altura total del

edificio deberá mantenerse dentro de la que le corresponda de conformidad con lo establecido en los apartados anteriores.

Artículo 8.14. (p) Construcciones por encima de la altura máxima.

1. Por encima de la altura máxima autorizada podrá autorizarse un cuerpo construido para el castillete de la escalera y la maquinaria del ascensor, retranqueado en su totalidad de las alineaciones exteriores un mínimo de tres (3) metros, no superando una superficie equivalente al quince (15) por ciento de la superficie edificable permitida en la planta inferior. Éste porcentaje se podrá superar en caso de viviendas unifamiliares en parcelas de escasa dimensión hasta un máximo de doce (12) metros cuadrados.

2. Dentro de la subzona CA1 en las parcelas que tengan una altura máxima de tres (3) plantas se podrá construir una planta ático según las condiciones establecidas en el artículo 8.19 de estas normas.

3. Cuando por encima de la altura máxima autorizable pueda edificarse una planta ático, no podrá construirse ningún cuerpo adicional de edificación, depósitos o cualquier otro tipo de construcciones, salvo el castillete de escaleras.

4. En edificaciones incluidas en el catálogo de patrimonio arquitectónico, y en cualquier caso cuando se realicen obras de rehabilitación general del edificio, se permitirá la ocupación de la zona bajo cubierta con las siguientes condiciones:

a. Los usos bajo cubierta estarán vinculados al uso de la planta inferior, prohibiéndose la solución de vivienda completa bajo cubierta. En cualquier caso los usos bajo cubierta computarán a efectos del 15% máximo anteriormente establecido y en caso de superarse dicho porcentaje como parte de la edificabilidad máxima resultante para la parcela en todas las zonas utilizables en las que exista una altura libre igual o superior a doscientos (200) centímetros.

b. Se prohíbe la solución de huecos abuhardillados en toda la cubierta así como la aparición de huecos de cualquier tipo en los faldones de cubierta que arranquen de las fachadas del edificio hacia el espacio público.

c. El ascensor y castillete no podrán sobresalir de la cubierta inclinada, componiéndose arquitectónicamente con el resto de la cubierta.

d. Si existe ático no se permite la ocupación de la zona bajo cubierta.

Artículo 8.15. (p) Retranqueos.

Se prohíbe el retranqueo de la edificación, excepto en la última planta para formar áticos en las siguientes condiciones:

a. El retranqueo será continuo en toda la planta y como mínimo de tres (3) metros desde la alineación de fachada.

b. Si el retranqueo mantuviera una medianera vista de más de una (1) planta, deberá mantenerse la alineación de fachada, al menos en los tres (3) metros siguientes a aquellas.

Artículo 8.16. (p) Ocupación sobre Rasante.

1. La ocupación de la parcela por la edificación será como máximo la siguiente:

a. Para parcelas cuya superficie no exceda de cien (100) metros cuadrados, el cien por cien (100%).

b. Para parcelas cuya superficie exceda de cien (100) metros cuadrados, el cien por cien (100%) de los siete (7) primeros metros desde las alineaciones exteriores, el setenta y cinco por ciento (75%) del resto de la parcela. En los casos de uso no residencial en planta baja, se permitirá alcanzar, únicamente en dicha planta baja, el cien por cien (100%) de la ocupación, sin que esto último reste edificabilidad en las plantas superiores.

En cualquier caso, y con independencia de esta limitación la ocupación de suelo vendrá, así mismo, condicionada o limitada por los tamaños mínimos de los patios interiores o, en su caso, el espacio libre interior.

c. Para aquellas parcelas cuya superficie comprendida entre los diez (10) primeros metros desde las alineaciones exteriores sea inferior al diez por ciento (10%) de la superficie total, la ocupación será del cien por cien (100%) en estos primeros diez (10) metros y del cuarenta por ciento (40%) en el resto de parcela.

2. A partir de veinticinco (25) metros desde las alineaciones exteriores la altura máxima será de dos plantas (PB+1) para las parcelas pertenecientes a la subzona CA2 y de tres plantas (PB+2) para las de la subzona CA1.

3. La superficie ocupable calculada según las reglas anteriores podrá disponerse libremente, en coherencia con lo establecido sobre la posición de la edificación en la parcela cumpliéndose las siguientes condiciones para el espacio libre de parcela:

a. El espacio libre de parcela será el resultante de aplicar a cada parcela las condiciones de ocupación máxima definida en el apartado 1.

b. En el caso de que sobre la superficie libre de parcela recaigan viviendas interiores, dicho espacio tendrá la consideración de patio vívido, no pudiendo recaer sobre los mismos otros usos distintos del residencial y siendo su superficie mínima de cincuenta (50) metros cuadrados para parcelas con altura máxima de tres (3) plantas y sesenta (60) metros cuadrados en caso de cuatro (4) plantas. El acceso a vehículos de emergencia, en caso de ser necesario, se adaptará a las determinaciones establecidas en el Código Técnico de la Edificación desarrolladas en el Documento Básico «SI. Seguridad en caso de incendio».

c. Para aquellas parcelas cuya superficie no exceda de cien (100) metros cuadrados se podrá ocupar la totalidad de la parcela.

d. En aquellos casos en que se justifique mediante el correspondiente estudio previo la imposibilidad material de alcanzar la dimensión mínima de patio debido a las características físicas del solar, podrá el Ayuntamiento autorizar la reducción de dicha dimensión.

e. En cualquier caso los patios que constituyan el espacio libre de parcela cumplirán con lo establecido en el artículo 7.53.

Artículo 8.17. (p) Ocupación Bajo Rasante.

Las edificaciones podrán ocupar bajo rasante la totalidad de la parcela.

Artículo 8.18. (p) Edificabilidad neta.

La superficie máxima edificable será el resultado de aplicar las condiciones de ocupación sobre rasante y altura de la edificación fijadas por el presente Plan.

Artículo 8.19. (p) Áticos.

1. Se podrán construir áticos en parcelas con altura máxima de tres (3) plantas, siempre que la superficie construida de esta planta quede comprendida entre los tres (3) y los veinticinco (25) metros desde las alineaciones exteriores de fachada.

2. La superficie de esta planta ático, cuando fuese autorizable, se sumará a la edificabilidad máxima permitida con carácter general para esta zona, no suponiendo disminución de la edificabilidad máxima permitida para las plantas inferiores.

Artículo 8.20. (p) Patios.

1. Se autorizarán los patios de luces y los patios vivideros con las siguientes dimensiones mínimas establecidas en el artículo 7.53 de las presentes Normas Urbanísticas.

2. Posibilidad de patios compartimentados en planta baja en caso de vivienda plurifamiliar, con una altura máxima de 1.80 metros para linderos de separación.

Artículo 8.21. (p) Construcciones auxiliares.

Se prohíben las construcciones auxiliares.

Artículo 8.22 . (p) Tolerancias en el cumplimiento de las condiciones de posición y forma de los edificios.

1. En consideración a las dificultades que pueden presentar las construcciones en un parcelario tan significativo, se permitirá una tolerancia de hasta el cinco por ciento (5%) en el ajuste de los parámetros de posición y forma, siempre que se justifique una solución arquitectónica más adecuada a los fines de las presentes condiciones particulares.

2. En el caso de edificaciones singulares cuyo destino sea un uso público y que precisen para su implantación unas condiciones particulares que no se adapten a las normas particulares de zona, se podrán ajustar los parámetros de ocupación, altura u otras condiciones de edificación previo informe de los servicios municipales siempre que no se modifiquen ni las alineaciones exteriores ni la altura métrica máxima.

Como consecuencia de este ajuste no podrán incrementarse las edificabilidades máximas resultantes de la estricta aplicación de los parámetros de estas condiciones particulares.

Artículo 8.23. (p) Condiciones Particulares de Uso.

1. El uso determinado será el residencial en su categoría de vivienda unifamiliar o plurifamiliar para parcelas incluidas en la subzona CA1 y vivienda unifamiliar o bifamiliar en la subzona CA2.

2. Además del uso determinado se permiten los siguientes usos pormenorizados:

- a. En las plantas bajas:
 - Terciario.
 - Talleres artesanales.
 - Garaje.
- b. En las plantas altas el uso de Terciario.
- c. Dotacional público o privado en todas las plantas.

Apartado segundo: Condiciones Estéticas y de Composición.

Artículo 8.24 . (p) Condiciones generales de composición de fachadas.

1. La fachada de los edificios deberá componerse unitariamente en todas las plantas, con criterios de diseño acordes con la arquitectura tradicional y popular de esta zona centro de Cabra, incluidos los locales comerciales si los hubiera debiendo resolverse totalmente en el proyecto que se presente para la obtención de la licencia. Queda expresamente prohibida la composición incompleta dejando pendiente la fachada de los bajos comerciales.

2. Las alturas libres de plantas bajas y altas deberán adaptarse en lo posible al orden de las edificaciones colindantes.

3. La fachada deberá implantarse en el suelo mediante tramos macizos no recomendándose la sucesión de pilares como forma de composición. Los huecos de los locales comerciales no se podrán situar en contacto con las paredes medianeras. A tales efectos el tramo de fachada entre medianera y hueco habrá de tener una dimensión mínima de cincuenta (50) centímetros.

4. Se prohíbe el uso, como tratamiento general de la fachada, de colores vivos o de materiales inadecuados en relación a las características de la edificación del entorno tales como gres, alicatado, terrazo o similares.

5. Las nuevas edificaciones podrán ser eximidas del cumplimiento de las condiciones estéticas anteriores, siempre que ello se justifique en relación con la fachada del tramo de calle en que se localice y el proyecto sea informado favorablemente, con mención expresa de dicho extremo, por los servicios municipales del Ayuntamiento de Cabra.

6. La anchura máxima de los huecos de acceso a garaje en los edificios será de trescientos (300) centímetros, y siempre que los macizos laterales sean iguales o superiores a setenta (70) centímetros. Asimismo quedarán a una distancia mínima de cincuenta (50) centímetros de la línea medianera o, en su caso, un (1) metro de la esquina de la parcela, debiéndose disponer la puerta de entrada en el paramento de fachada. Excepcionalmente, en casos de calles estrechas de difícil maniobra, se permitirán huecos de acceso a garajes con una anchura máxima de cuatrocientos (400) centímetros, así como las embocaduras abiertas que proporcionen un espacio de acceso y espera que garanticen la seguridad en la incorporación del vehículo al exterior. Las pinturas de las puertas cumplirán las mismas condiciones que las establecidas para las carpinterías y cerrajerías.

7. En los barrios del Cerro y de la Villa, las carpinterías exteriores serán de madera o metálicas para pintar. Se prohíbe expresamente el empleo de carpinterías de aluminio en su color.

Artículo 8.25. (p) Cuerpos salientes en fachada.

Con independencia de lo establecido en las condiciones generales de la edificación y en atención a la protección de los valores formales de la zona Centro de Cabra, sobre las alineaciones definidas, sólo se permitirán vuelos de balcón, cierres tradicionales y cuerpos volados cerrados con los salientes máximos recogidos en el artículo 7.94 de las Normas Generales. Los cierres quedan prohibidos en planta baja.

Artículo 8.26. (p) Regulación de entrantes en fachada.

No se admitirán terrazas entrantes en las nuevas actuaciones edificatorias. Tampoco se admitirán nuevos soportales a excepción de los que se prevean en las áreas de reforma interior.

Artículo 8.27. (p) Regulación de los cuerpos salientes de fachada.

1. No se permitirán fuera de las alineaciones definidas cuerpos volados cerrados, permitiéndose la colocación de balcones, balconadas, cierres o miradores.

2. Con carácter general los cuerpos salientes deberán cumplir las siguientes condiciones:

a. Los cuerpos salientes deberán quedar separados de las fincas contiguas una longitud no inferior a cincuenta (50) centímetros.

b. La altura mínima libre sobre la rasante de la acera medida en cualquier punto de la misma, será de trescientos cincuenta (350) centímetros.

c. Los cuerpos salientes deberán quedar retranqueados como mínimo treinta (30) centímetros desde la línea de confinamiento de la calzada en calles de tráfico rodado.

d. Las cornisas o impostas, cuyo vuelo exceda de treinta (30) centímetros, deberán volverse antes de llegar a la medianería, salvo que coincidan en altura con la de la casa colindante, en cuyo caso podrán componerse con ésta.

e. Los salientes decorativos de tiendas, como muestras, vitrinas, escaparates, etc., deberán quedar enrasados en la fachada.

f. Los toldos deberán ser homogéneos en todo el edificio salvo en los locales comerciales, y en cualquier caso deberán quedar a una altura superior a doscientos veinte (220) centímetros del acerado y retranqueados al menos treinta (30) centímetros del bordillo de la calzada.

Artículo 8.28. (p) Áticos.

Las fachadas de los áticos deberán componerse con el resto de las fachadas del edificio, y deberán emplearse materiales de calidad similar a los empleados en éstas.

Artículo 8.29. (p) Cubiertas.

1. En las parcelas incluidas en la subzona CA1 las cubiertas podrán ser planas o inclinadas con acabado de tejas, en este caso la profundidad mínima de la zona cubierta será de cuatro (4) metros. En la subzona CA2, las cubiertas deberán ser inclinadas y con cubiertas de teja árabe en las primeras crujías a fachadas con una profundidad mínima de cuatro (4) metros. El resto de la cubierta podrá ser plana.

2. Las cubiertas planas irán rematadas obligatoriamente en el plano de fachada a la calle o espacio libre público con petos macizos construidos con los mismos materiales del resto de la fachada o bien con barandillas de cerrajería.

3. Las cubiertas inclinadas serán preferentemente de teja cerámica curva en su color natural. La pendiente máxima admisible de los planos inclinados será de 30°.

4. Se prohíben las buhardillas siempre, y los lucernarios en castillete sobre la línea de cumbrera.

5. Se prohíben los acabados de cubierta con piezas de fibrocemento o similar, así como las láminas asfálticas revestidas con metalizados.

6. Las pluviales de cubiertas inclinadas se recogerán en canalones y se conducirán mediante bajantes al alcantarillado. Los bajantes no se recomiendan vistos. En caso de serlo, se recomienda alojarlos en cajas abiertas en el paramento de fachada y, en planta baja, embutidos dentro de éste. Los canalones y bajantes vistos serán de zinc o de chapa metálica pintados, prohibiéndose expresamente las piezas de fibrocemento. .

7. El canto máximo de los aleros vistos será de doce (12) centímetros si no tienen moldura y de cuarenta (40) centímetros en caso contrario.

Artículo 8.30. (p) Tratamiento de medianerías.

En todo caso, la totalidad de los paramentos vistos, sea o no previsible su ocultación futura, deberán tratarse con acabados de fachada.

Artículo 8.31. (p) Tratamiento de los locales en planta baja.

1. Los proyectos de nueva edificación, reforma general y reforma parcial cuando afecten a la planta baja de las edificaciones, deberán contener el tratamiento íntegro de las fachadas, incluidas las plantas bajas.

2. La composición de la planta baja se realizará de acuerdo a la del resto de las plantas de la edificación y especialmente al orden de huecos y macizos.

3. La ejecución completa de las fachadas de las plantas bajas se realizará con el resto de la edificación, siendo ello condición indispensable para la concesión de la licencia de primera ocupación.

Artículo 8.32 . (p) Instalaciones exteriores a los edificios.

1. Los proyectos de nueva edificación, reforma general y reforma parcial cuando afecten a las instalaciones exteriores a los edificios, así como los proyectos específicos de dichas instalaciones, deberán contener el tratamiento arquitectónico y volumétrico de las mismas, considerando su composición general y las posibles vistas de las mismas.

2. Las instalaciones exteriores de los edificios, tales como depósitos de agua, depósitos de combustibles líquidos o gaseosos, compresores, torres de refrigeración, ...etc. se deberán ubicar integradas en la composición general del mismo y ocultadas de las vistas posibles desde la vía pública.

3. Se prohíbe la colocación de aparatos de aire acondicionado de cualquier tipo en las fachadas de los edificios incluidos en el Catálogo de Edificaciones Protegidas.

4. Se prohíbe la colocación de antenas parabólicas en las fachadas de los edificios, debiendo éstas instalarse en las cubiertas y sin que sean visibles desde la vía pública.

5. El Ayuntamiento de Cabra podrá denegar la ubicación de instalaciones exteriores sobre cubierta o fachadas cuando considere que las mismas pueden causar efectos negativos sobre el paisaje urbano o sobre la contemplación de monumentos o espacios de valor.

6. Igualmente podrá denegar la ubicación de cajas y contadores de abastecimiento de agua, electricidad o cualquier otro servicio en las fachadas de los edificios cuando considere que las mismas pueden causar efectos negativos sobre la imagen urbana.

7. Hasta tanto no se apruebe una ordenanza municipal de protección ambiental, el Ayuntamiento podrá exigir el cumplimiento de la normativa de la Federación Andaluza de Municipios para los aspectos regulados en ésta que no contravengan las determinaciones del Plan General, y en particular lo referido a las condiciones de las instalaciones y antenas de telefonía móvil.

8. En las azoteas de la zona de Casco Antiguo CA1 y CA2 se permite la instalación de piscinas y elementos apergolados no cubiertos siempre que no produzcan incidencia negativa en el paisaje urbano, quedando, en cualquier caso, condicionada su ejecución a la obtención del informe favorable por parte de los servicios municipales. .

Subsección Segunda: Condiciones Particulares de la zona de Edificación Colonia Popular

Artículo 8.33. (p) Delimitación.

Estas condiciones particulares se aplicarán en la zona integrada por las áreas identificadas en el Plano de Ordenación Completa. Calificación, Alineaciones, Rasantes y Alturas con las letras CP.

Artículo 8.34. (p) Condiciones Particulares de Parcelación.

1. Sin perjuicio de lo dispuesto en el artículo 7.13 de estas Normas serán edificables todas aquellas parcelas cuyas dimensiones superen las siguientes:

- a. Superficie superior a cien (100) metros cuadrados.
- b. Longitud de fachada superior a siete (7) metros.

2. Las parcelas existentes a la entrada en vigor del Plan serán edificables aunque no cumplan alguna de las condiciones anteriores.

Artículo 8.35 (P) Posición de la edificación en la parcela.

1. Las edificaciones se situarán sobre las alineaciones exteriores o líneas de edificación marcadas en los planos en toda su longitud, con una crujía construida cuya dimensión no podrá ser inferior a tres (3) metros.

2. Las edificaciones se adosarán a los linderos laterales de las parcelas, preferentemente en toda su longitud y como mínimo en los tres (3) primeros metros desde las alineaciones exteriores.

3. Las edificaciones en parcelas con fondo superior a catorce (14) metros se retranquearán del lindero trasero una distancia mínima de tres (3) metros. Las parcelas que formen

esquina o que presenten fachada a dos calles quedan exceptuadas del cumplimiento de la regla anterior.

Artículo 8.36. (p) Alturas.

La altura máxima será de dos (2) plantas (PB+1), excepcionalmente en parcelas colindantes con edificaciones con una altura igual o superior a cuatro (4) plantas (PB+3), se permitirá la construcción de tres (3) plantas (PB+2).

Artículo 8.37. (p) Retranqueos.

1. Se prohíbe el retranqueo de la edificación.

2. Sin perjuicio de lo establecido en el epígrafe anterior será obligatorio el retranqueo cuando el Plano de Ordenación Completa. Calificación, Alineaciones, Rasantes y Alturas fije la línea de edificación.

Artículo 8.38. (p) Ocupación sobre Rasante.

1. La ocupación de la parcela por la edificación será como máximo la siguiente:

a. Para parcelas cuya superficie no exceda de cien (100) metros cuadrados, el cien por cien (100%).

b. Para parcelas cuya superficie exceda de cien (100) metros cuadrados, el ochenta (80%) por ciento de la superficie de la parcela tanto en planta baja como en planta alta. En el caso de que la planta baja se destine a uso comercial la ocupación será del cien por cien (100%).

Se podrán ocupar al cien por cien (100%) las parcelas en esquina, con poco fondo o con fachada a dos calles, cuyas viviendas reciban luz y ventilación en todas sus piezas de espacio público.

c. En los casos de uso no residencial en planta baja, se permitirá alcanzar, únicamente en dicha planta baja, el cien por cien (100%) de la ocupación, sin que esto último reste edificabilidad en las plantas superiores.

2. La superficie ocupable calculada según las reglas anteriores podrá disponerse libremente, en coherencia con lo establecido anteriormente sobre la posición de la edificación en la parcela.

Artículo 8.39. (p) Ocupación Bajo Rasante.

Las edificaciones podrán ocupar bajo rasante la totalidad de la parcela.

Artículo 8.40. (p) Edificabilidad neta.

La superficie máxima edificable será el resultado de aplicar las condiciones de ocupación sobre rasante y altura de la edificación fijadas por el presente Plan.

Artículo 8.41. (p) Áticos y plantas bajo cubierta.

1. Se permite la construcción de áticos que tendrán la misma altura mínima que las plantas pisos y que se retranquearán un mínimo de tres (3) metros de las fachadas.

2. La superficie de esta planta ático se sumará a la edificabilidad máxima permitida con carácter general para esta zona, no suponiendo disminución de la edificabilidad máxima permitida para las plantas inferiores.

3. Se permite el uso de las plantas bajo cubierta en las condiciones establecidas en las Normas Generales. La superficie utilizada bajo cubierta no computará edificabilidad a todos los efectos. Como superficie construida se contabilizarán las zonas de la edificación con altura libre superior a 1.50 metros aún cuando no se trate de espacios vivideros.

Artículo 8.42 . (p) Patios.

Se autorizarán los patios de ventilación y luces, de acuerdo con las dimensiones establecidas en las Normas Generales.

Artículo 8.43. (p) Construcciones auxiliares.
Se prohíben las construcciones auxiliares.

Artículo 8.44. (p) Condiciones Particulares de Uso.

1. El uso determinado será:

a. El residencial en su categoría de vivienda unifamiliar o bifamiliar.

b. En aquellas parcelas con altura superior a dos (2) plantas (PB+2) el uso determinado podrá ser el residencial en su categoría de plurifamiliar.

2. Además del uso determinado se permiten los siguientes usos pormenorizados:

a. En las plantas bajas:

- Locales comerciales.
- Talleres artesanales.
- Garajes.

b. Dotacional público o privado en todas las plantas.

Artículo 8.45. (p) Condiciones Particulares de Estética.

El vuelo de los cuerpos y elementos salientes se ajustará a lo determinado en las Normas Generales.

Subsección Tercera: Condiciones Particulares de la zona de vivienda Unifamiliar Alineada

Artículo 8.46. (p) Delimitación y Subzonas.

1. Estas condiciones particulares se aplicarán en la zona integrada por las áreas identificadas en el Plano de Ordenación Completa. Calificación, Alineaciones y Rasantes con las letras UA, que comprende a su vez las subzonas UA1 (Virgen de la Sierra) y UA2.

Artículo 8.47. (p) Condiciones Particulares de Parcelación.

1. En la subzona UA1, las parcelas edificables serán las existentes a la entrada en vigor del Plan, no permitiéndose la segregación.

2. En la subzona UA2, sin perjuicio de lo dispuesto en el artículo 7.13 de estas Normas serán edificables todas aquellas parcelas cuyas dimensiones superen las siguientes:

a. Superficie superior a cien (100) metros cuadrados.

b. Longitud de fachada superior a seis metros y medio (6.5) metros.

c. Las parcelas existentes a la entrada en vigor del Plan serán edificables aunque no cumplan alguna de las condiciones anteriores.

En caso de que sobre una parcela se proyecte un conjunto de viviendas, el frente mínimo de cada unidad de vivienda será de seis metros y medio (6.5) metros.

Artículo 8.48. (p) Posición de la edificación en la parcela.

1. En la subzona UA1 la edificación se dispondrá en hilera alineada a vial y entre medianeras.

2. Con carácter general en la subzona UA2 la edificación se dispondrá en hilera alineada a vial y entre medianeras con la proporción de una (1) unidad de vivienda cada cien (100) metros cuadrados de superficie de parcela.

Las edificaciones se separarán del lindero trasero una distancia mínima de tres (3) metros.

Artículo 8.49 . (p) Alturas.

La altura máxima de la edificación será de dos (2) plantas (PB+1).

Artículo 8.50. (p) Retranqueos.

1. En la subzona UA1 las edificaciones mantendrán los retranqueos existentes.

2. Se prohíbe el retranqueo en las parcelas pertenecientes a la subzona UA2.

Artículo 8.51. (p) Ocupación sobre Rasante.

1. En la subzona UA1 la superficie de parcela ocupable por la edificación no podrá superar el setenta y cinco por ciento (75%).

2. En la subzona UA2 esta superficie ocupable será como máximo del ochenta por ciento (80%).

3. Se podrán ocupar al cien por cien (100%) las parcelas en esquina, con poco fondo o con fachada a dos calles, cuyas viviendas reciban luz y ventilación en todas sus piezas de espacio público.

4. En los casos de uso no residencial en planta baja, se permitirá alcanzar, únicamente en dicha planta baja, el cien por cien (100%) de la ocupación, sin que esto último reste edificabilidad en las plantas superiores.

Artículo 8.52. (p) Ocupación Bajo Rasante.

Bajo rasante podrá construirse una (1) planta sótano.

Artículo 8.53. (p) Edificabilidad neta.

En las subzonas UA1 y UA2 la superficie máxima edificable será el resultado de aplicar las condiciones de ocupación sobre rasante y altura de la edificación fijadas por el presente Plan.

Artículo 8.54. (p) Plantas Bajo Cubierta.

En la subzona UA2 se permite el uso de las plantas bajo cubierta en las condiciones establecidas en las Normas Generales. La superficie utilizada bajo cubierta no computará edificabilidad a todos los efectos. Como superficie construida se contabilizarán las zonas de la edificación con altura libre superior a 1.50 metros aún cuando no se trate de espacios vivideros.

Artículo 8.55. (p) Áticos.

1. Se permite la construcción de áticos que tendrán la misma altura mínima que las plantas pisos y que se retranquearán un mínimo de tres (3) metros de las fachadas.

2. La superficie de esta planta ático se sumará a la edificabilidad máxima permitida con carácter general para esta zona, no suponiendo disminución de la edificabilidad máxima permitida para las plantas inferiores.

Artículo 8.56. (p) Patios.

Se autorizarán los patios de ventilación y luces, de acuerdo con las dimensiones establecidas en las Normas Generales.

Artículo 8.57. (p) Construcciones auxiliares.

Se prohíben las construcciones auxiliares.

Artículo 8.58. (p) Condiciones Particulares de Uso.

1. El uso determinado para toda la zona será el residencial en su categoría de vivienda unifamiliar, permitiéndose sólo en la subzona UA1 la vivienda bifamiliar.

2. Además del uso determinado se permiten los siguientes usos pormenorizados:

- Locales comerciales.
- Talleres artesanales.
- Oficinas.
- Garajes.
- Dotacional público o privado.

Artículo 8.59. (p) Condiciones Particulares de Estética.

1. El vuelo de los cuerpos y elementos salientes se ajustará a lo establecido en las Normas Generales.

2. Se prohíben las soluciones de cubiertas inclinadas abuhardilladas.

Subsección Cuarta: Condiciones Particulares de la zona de edificación en Manzana Cerrada

Artículo 8.60. (p) Delimitación.

Estas condiciones particulares se aplicarán en la zona integrada por las áreas identificadas en el Plano de ordenación Completa. Calificación, Alineaciones, Rasantes y Alturas con las letras MC.

Artículo 8.61. (p) Condiciones Particulares de Parcelación.

1. Sin perjuicio de lo dispuesto en el artículo 7.13 de estas normas serán edificables todas aquellas parcelas cuyas dimensiones superen las siguientes:

- a. Superficie superior a doscientos (200) metros cuadrados.
- b. Linderos frontales con dimensión mínima de diez (10) metros.
- c. En parcelas con superficie superior a mil (1000) metros cuadrados el Ayuntamiento de Cabra podrá exigir un Estudio de Detalle.

2. Las parcelas existentes a la entrada en vigor del Plan serán edificables aunque no cumplan alguna de las condiciones anteriores.

Artículo 8.62. (p) Posición de la edificación en la parcela.

1. Las edificaciones se situarán sobre las alineaciones exteriores marcadas en los planos en toda su longitud, con una crujía construida cuya dimensión no podrá ser inferior a cuatro (4) metros.

2. Las edificaciones se adosarán a los linderos laterales de las parcelas, preferentemente en toda su longitud y como mínimo en los cuatro (4) primeros metros desde las alineaciones exteriores.

Artículo 8.63. (p) Alturas.

El número máximo de plantas será el establecido en el Plano de Ordenación Completa del núcleo urbano, no superando las alturas métricas establecidas en el artículo 7.37 de las presentes normas.

Artículo 8.64. (p) Retranqueos.

Se prohíbe el retranqueo de la edificación.

Artículo 8.65. (p) Ocupación sobre Rasante.

1. La ocupación de la parcela por la edificación será como máximo el cien por cien (100%) de los siete (7) primeros metros desde las alineaciones exteriores, el sesenta y cinco por ciento (65%) del resto de la parcela. En el caso de que la planta baja se destinase a local comercial, este podrá ocupar la totalidad de la parcela.

2. La superficie ocupable calculada según las reglas anteriores podrá disponerse libremente, en coherencia con lo establecido anteriormente sobre la posición de la edificación en la parcela.

3. En manzanas con proyecto arquitectónico unitario se procurará la concentración de espacios libres.

4. En los casos de uso no residencial en planta baja, se permitirá alcanzar, únicamente en dicha planta baja, el cien por cien (100%) de la ocupación, sin que esto último reste edificabilidad en las plantas superiores.

Artículo 8.66. (p) Ocupación Bajo Rasante.

Las edificaciones podrán ocupar bajo rasante la totalidad de la parcela.

Artículo 8.67. (p) Edificabilidad neta.

La superficie máxima edificable será el resultado de aplicar las condiciones de ocupación y altura de la edificación fijadas por el presente Plan.

Artículo 8.68. (p) Áticos y plantas bajo cubierta.

1. Se permite la construcción de áticos que tendrán la misma altura mínima que las plantas pisos y que se retranquearán un mínimo de tres (3) metros de las fachadas.

2. La superficie de esta planta ático, cuando fuese autorizable, se sumará a la edificabilidad máxima permitida con carácter general para esta zona, no suponiendo disminución de la edificabilidad máxima permitida para las plantas inferiores.

3. Se permite el uso de las plantas bajo cubierta en las condiciones establecidas en las Normas Generales. La superficie utilizada bajo cubierta no computará edificabilidad a todos los efectos. Como superficie construida se contabilizarán las zonas de la edificación con altura libre superior a 1.50 metros aún cuando no se trate de espacios vivideros.

Artículo 8.69 . (p) Patios.

1. Se autorizarán los patios de ventilación y luces y los patios de manzana, de acuerdo con las dimensiones establecidas en las Normas Generales.

2. Posibilidad de patios compartimentados en planta baja, con una altura máxima de 1.80 metros para linderos de separación.

Artículo 8.70. (p) Construcciones auxiliares.

Se prohíben las construcciones auxiliares.

Artículo 8.71. (p) Condiciones Particulares de Uso.

1. El uso determinado será el residencial.

2. Además del uso determinado se permiten los siguientes usos pormenorizados:

a. En las plantas bajas:

- Terciario.
- Talleres artesanales.
- Talleres de mantenimiento del automóvil.
- Garajes.

b. En las plantas altas:

- Terciario.

c. Dotacional público o privado.

Artículo 8.72. (p) Condiciones Particulares de Estética.

1. Cuando exista patio de manzana se buscarán soluciones arquitectónicas que permitan el acceso y la vida comunitaria en los mismos de los residentes.

2. El vuelo de los cuerpos y elementos salientes se ajustará a lo determinado en las Normas Generales.

Subsección Quinta: Condiciones Particulares de la zona de vivienda Unifamiliar Adosada

Artículo 8.73. (p) Delimitación.

1. Estas condiciones particulares se aplicarán en la zona integrada por las áreas identificadas en el Plano de Ordenación Completa. Calificación, Alineaciones y Rasantes con las letras UD.

2. Las edificaciones existentes a la entrada en vigor del Plan e incluidas en esta zona no quedan obligadas al cumplimiento de las condiciones particulares de parcelación, posición y forma de las edificaciones establecidas en los siguientes artículos, no pudiéndose en ningún caso producirse ampliaciones de la ocupación de suelo ni construcciones principales sobre los espacios libres de parcela. En caso de sustitución de la edificación podrán reproducirse las condiciones de posición y

forma actuales o bien adaptarse a las establecidas en el Plan sin superar en ningún caso la edificabilidad anterior.

Artículo 8.74. (p) Condiciones Particulares de Parcelación.

Sin perjuicio de lo dispuesto en el artículo 7.13 de estas Normas serán edificables todas aquellas parcelas cuyas dimensiones superen las siguientes:

- a. Superficie superior a cien (110) metros cuadrados.
- b. Diámetro de la circunferencia inscribible seis (6) metros.
- c. Longitud de fachada superior a seis metros y medio (6.5) metros.

En caso de que sobre una parcela se proyecte un conjunto de viviendas adosadas, el frente mínimo de cada unidad de vivienda será de seis metros y medio (6.5) metros.

Artículo 8.75. (p) Posición de los Edificios.

1. Con carácter general la edificación se dispondrá en hilera entre medianeras con la proporción una (1) unidad de vivienda cada cien (100) metros cuadrados de superficie de parcela.

2. No obstante lo anterior se permite la agrupación de viviendas unifamiliares en hilera o en otra disposición con un número total de viviendas que no excederá del resultado de dividir la superficie de la parcela por 110, pudiendo destinarse el espacio libre de parcela a uso privativo de cada vivienda o a uso comunitario del conjunto.

Artículo 8.76. (p) Alturas.

La altura máxima de la edificación será de dos (2) plantas (PB+1).

Artículo 8.77. (p) Alineaciones, Retranqueos y Separaciones a Linderos.

1. Las edificaciones se separarán del lindero frontal una distancia de tres (3) metros.

2. Excepcionalmente y en coherencia con el entorno urbano y con las alineaciones colindantes, las edificaciones podrán retranquearse de este lindero frontal una distancia superior a la fijada en el apartado anterior de tres (3) metros.

3. Respecto al lindero trasero las edificaciones se separarán una distancia mínima de tres (3) metros.

Artículo 8.78. (p) Ocupación sobre Rasante.

La superficie de parcela ocupable por la edificación no podrá superar el sesenta por ciento (60%).

Artículo 8.79. (p) Ocupación Bajo Rasante.

Bajo rasante podrá construirse una (1) planta sótano.

Artículo 8.80. (p) Edificabilidad neta.

La superficie máxima edificable será el resultado de multiplicar la superficie neta de parcela por el coeficiente de edificabilidad de 1.20 M2T/M2S.

Artículo 8.81. (p) Plantas Bajo Cubierta.

Se permite el uso de las plantas bajo cubierta en las condiciones establecidas en las Normas Generales. La superficie utilizada bajo cubierta no computará edificabilidad a todos los efectos. Como superficie construida se contabilizarán las zonas de la edificación con altura libre superior a 1.50 metros aún cuando no se trate de espacios vivideros.

Artículo 8.82. (p) Áticos.

Se prohíben las plantas ático.

Artículo 8.83. (p) Patios.

Se autorizarán los patios de ventilación, luces y abiertos, de acuerdo con las dimensiones establecidas en las Normas Generales.

Artículo 8.84. (p) Construcciones auxiliares.

Se prohíben las construcciones auxiliares.

Artículo 8.85. (p) Condiciones Particulares de Uso.

1. El uso determinado será el residencial en su categoría de vivienda unifamiliar.

2. Además del uso determinado se permiten los siguientes usos pormenorizados:

- Locales comerciales.
- Talleres artesanales.
- Oficinas.
- Dotacional público o privado.

Artículo 8.86. (p) Condiciones Particulares de Estética.

1. El vuelo de los cuerpos y elementos salientes se ajustará a lo establecido en las Normas Generales.

2. Se prohíben las soluciones de cubiertas inclinadas abuhardilladas.

3. Las parcelas edificadas sólo podrán vallarse con elementos de cincuenta (50) centímetros de altura, que podrán rebasarse con setos o protecciones diáfanos estéticamente admisibles, con el límite máximo total de dos (2) metros.

4. Los testeros y laterales de las viviendas que presenten fachada hacia espacios públicos, deberán acabarse con los mismos materiales y calidades que el resto de las fachadas.

Subsección Sexta: Condiciones Particulares de la zona de vivienda Unifamiliar Agrupada Jesús Obrero

Artículo 8.87. (p) Delimitación.

1. Estas condiciones particulares se aplicarán en la zona integrada por las áreas identificadas en el Plano de Ordenación Completa. Calificación, Alineaciones, Rasantes y Alturas con las letras UG.

2. Las edificaciones existentes a la entrada en vigor del Plan e incluidas en esta zona no quedan obligadas al cumplimiento de las condiciones particulares de parcelación, posición y forma de las edificaciones establecidas en los siguientes artículos, no pudiéndose en ningún caso producirse ampliaciones de la ocupación de suelo ni construcciones principales sobre los espacios libres de parcela. En caso de sustitución de la edificación podrán reproducirse las condiciones de posición y forma actuales o bien adaptarse a las establecidas en el Plan sin superar en ningún caso la edificabilidad anterior.

Artículo 8.88. (p) Condiciones Particulares de Parcelación.

1. Sin perjuicio de lo dispuesto en el artículo 7.13 de estas Normas serán edificables todas aquellas parcelas agrupadas para un máximo de cuatro viviendas cuyas dimensiones superen las siguientes:

- a. Superficie superior a trescientos cincuenta (350) metros cuadrados.
- b. Diámetro de la circunferencia inscribible nueve (9) metros.

2. Sobre las parcelas edificadas a la entrada en vigor del Plan y calificadas como residencial Unifamiliar Agrupada, no podrá producirse segregación de parcelas, garantizándose en cualquier caso que el número máximo de viviendas sobre cada parcela y agrupación de parcelas es el existente a la entrada en vigor del Plan, pudiendo autorizarse obras de reforma sin limitaciones siempre que se cumplan las condiciones de edi-

ficabilidad, ocupación y altura establecidas para esta zona en los siguientes artículos.

Artículo 8.89. (p) Alineaciones, Retranqueos y Separaciones a Linderos.

1. Las edificaciones se situarán sobre las alineaciones exteriores marcadas en los planos. No obstante, se permite el retranqueo de la fachada en un tramo máximo de tres (3) metros.

2. El agrupamiento de las unidades de vivienda habrá de desarrollarse en un proyecto unitario, debiendo asimismo preverse la ejecución simultánea de todas las unidades de vivienda agrupadas.

Artículo 8.90. (p) Alturas.

La altura máxima de la edificación será de dos (2) plantas (PB+1).

Artículo 8.91. (p) Ocupación sobre Rasante.

La ocupación de la parcela por la edificación será como máximo el ochenta por ciento (80%) de la superficie de la misma.

2. Se podrán ocupar al cien por cien (100%) las parcelas en esquina, con poco fondo o con fachada a dos calles, cuyas viviendas reciban luz y ventilación en todas sus piezas de espacio público.

Artículo 8.92 (P) Ocupación Bajo Rasante.

Bajo rasante podrá construirse una (1) planta sótano, que deberá retranquearse tres (3) metros desde los linderos a los que no se adose la edificación.

Artículo 8.93. (p) Edificabilidad neta.

La superficie máxima edificable será el resultado de multiplicar la superficie neta de cada unidad de vivienda por el coeficiente de edificabilidad de 1,5 M2T/M2S.

Artículo 8.94. (p) Plantas Bajo Cubierta.

Se permite el uso de las plantas bajo cubierta en las condiciones establecidas en las Normas Generales. La superficie utilizada bajo cubierta no computará edificabilidad a todos los efectos. Como superficie construida se contabilizarán las zonas de la edificación con altura libre superior a 1.50 metros aún cuando no se trate de espacios vivideros.

Artículo 8.95. (p) Áticos.

Se prohíben las plantas ático.

Artículo 8.96. (p) Patios.

Se autorizarán los patios de ventilación y luces, de acuerdo con las dimensiones establecidas en las Normas Generales.

Artículo 8.97. (p) Construcciones auxiliares.

Se prohíben las construcciones auxiliares.

Artículo 8.98. (p) Condiciones Particulares de Uso.

1. El uso determinado será el residencial en su categoría de vivienda unifamiliar o bifamiliar.

2. Además del uso determinado se permiten como uso pormenorizado el dotacional público o privado.

Artículo 8.99. (p) Condiciones Particulares de Estética.

1. El vuelo de los cuerpos y elementos salientes se ajustará a lo establecido en las Normas Generales.

2. Se prohíben las soluciones de cubiertas inclinadas abuhardilladas.

3. Las parcelas edificadas sólo podrán vallarse con elementos de cincuenta (50) centímetros de altura, que podrán

rebasarse con setos o protecciones diáfanos estéticamente admisibles, con el límite máximo total de dos (2) metros.

Subsección Séptima: Condiciones Particulares de la zona de vivienda Unifamiliar Pareada

Artículo 8.100. (p) Delimitación.

Estas condiciones particulares se aplicarán en la zona integrada por las áreas identificadas en el Plano de Ordenación Completa. Calificación, Alineaciones y Rasantes con las letras UP.

Artículo 8.101. (p) Condiciones Particulares de Parcelación.

Sin perjuicio de lo dispuesto en el artículo 7.13 de estas Normas serán edificables todas aquellas parcelas para dos viviendas pareadas cuyas dimensiones superen las siguientes:

- a. Superficie superior a setecientos cincuenta (750) metros cuadrados.
- b. Longitud de fachada superior a veinticinco (25) metros.

Artículo 8.102. (p) Alturas.

La altura máxima de la edificación será de dos (2) plantas (PB+1).

Artículo 8.103. (p) Alineaciones, Retranqueos y Separaciones a Linderos.

Las edificaciones se separarán del lindero frontal, trasero y de uno de los laterales una distancia mínima de tres (3) metros.

Artículo 8.104. (p) Ocupación sobre Rasante.

La superficie de parcela ocupable por la edificación no podrá superar el treinta y cinco por ciento (35%).

Artículo 8.105. (p) Ocupación Bajo Rasante.

Bajo rasante podrá construirse una (1) planta sótano.

Artículo 8.106. (p) Edificabilidad neta.

La superficie máxima edificable será el resultado de multiplicar la superficie neta de parcela por el coeficiente de edificabilidad de 0.60 M2T/M2S.

Artículo 8.107. (p) Plantas Bajo Cubierta.

Se permite el uso de las plantas bajo cubierta en las condiciones establecidas en las Normas Generales. La superficie utilizada bajo cubierta no computará edificabilidad a todos los efectos. Como superficie construida se contabilizarán las zonas de la edificación con altura libre superior a 1.50 metros aún cuando no se trate de espacios vivideros.

Artículo 8.108. (p) Áticos.

Se prohíben las plantas ático.

Artículo 8.109. (p) Patios.

Se autorizarán los patios de ventilación, luces y abiertos, de acuerdo con las dimensiones establecidas en las Normas Generales.

Artículo 8.110. (p) Construcciones auxiliares.

Se prohíben las construcciones auxiliares.

Artículo 8.111. (p) Condiciones Particulares de Uso.

1. El uso determinado será el residencial en su categoría de vivienda unifamiliar.
2. Además del uso determinado se permiten los siguientes usos pormenorizados:
 - Locales comerciales.

- Talleres artesanales.
- Oficinas.
- Dotacional público o privado.

Artículo 8.112. (p) Condiciones Particulares de Estética.

1. El vuelo de los cuerpos y elementos salientes se ajustará a lo establecido en las Normas Generales.
2. Se prohíben las soluciones de cubiertas inclinadas abuhardilladas.
3. Las parcelas edificadas sólo podrán vallarse con elementos de cincuenta (50) centímetros de altura, que podrán rebasarse con setos o protecciones diáfanos estéticamente admisibles, con el límite máximo total de dos (2) metros.
4. Los testeros y laterales de las viviendas que presenten fachada hacia espacios públicos, deberán acabarse con los mismos materiales y calidades que el resto de las fachadas.

Subsección Octava: Condiciones Particulares de la zona de vivienda Unifamiliar en Ciudad Jardín

Artículo 8.113. (p) Delimitación y subzonas.

Estas condiciones particulares se aplicarán en la zona integrada por las áreas identificadas en el Plano de Ordenación Completa. Calificación, Alineaciones, Rasantes y Alturas con las letras CJ, que comprende a su vez las subzonas CJ1 y CJ2.

Artículo 8.114. (p) Condiciones Particulares de Parcelación.

1. Sin perjuicio de lo dispuesto en el artículo 7.13 de estas Normas serán edificables todas aquellas parcelas cuyas dimensiones superen las siguientes:

- a. En la subzona CJ1:
 - Superficie superior a quinientos (500) metros cuadrados.
 - Frente de parcela mínimo de quince (15) metros.
 - Diámetro de la circunferencia inscribible quince (15) metros.
- b. En la subzona CJ2:
 - Superficie superior a mil (1.000) metros cuadrados.
 - Frente de parcela mínimo de dieciocho (18) metros.
 - Diámetro de la circunferencia inscribible dieciocho (18) metros.

2. Las parcelas existentes a la entrada en vigor del Plan serán edificables aunque no cumplan alguna de las condiciones anteriores, permitiéndose la agregación y segregación de parcelas.

Artículo 8.115. (p) Alturas.

La altura máxima de la edificación será de dos (2) plantas (PB+1).

Artículo 8.116. (p) Alineaciones, Retranqueos y Separaciones a Linderos.

1. Las edificaciones se separarán de los linderos laterales y trasero una distancia mínima de tres (3) metros y del lindero frontal una distancia mínima de tres (3) metros.

Artículo 8.117. (p) Ocupación sobre Rasante.

1. La ocupación de la parcela por la edificación será como máximo la siguiente:
 - a. En la subzona CJ1 el veinticinco por ciento (25%) de la superficie de parcela.

b. En la subzona CJ2 el veinte por ciento (20%) de la superficie de parcela.

2. La superficie ocupable calculada según las reglas anteriores podrá disponerse libremente, en coherencia con lo establecido anteriormente sobre separación a linderos.

Artículo 8.118. (p) Ocupación Bajo Rasante.

Bajo rasante podrá construirse una (1) planta sótano que no podrá exceder de la superficie efectivamente ocupada sobre rasante.

Artículo 8.119. (p) Edificabilidad neta.

1. La superficie máxima edificable será el resultado de multiplicar la superficie neta de parcela por:

- a. 0.40 M2T/M2S en la subzona CJ1.
- b. 0.30 M2T/M2S en la subzona CJ2.

Artículo 8.120. (p) Plantas Bajo Cubierta.

Se permite el uso de las plantas bajo cubierta en las condiciones establecidas en las Normas Generales. La superficie utilizada bajo cubierta no computará edificabilidad a todos los efectos. Como superficie construida se contabilizarán las zonas de la edificación con altura libre superior a 1.50 metros aún cuando no se trate de espacios vivideros.

Artículo 8.121. (p) Áticos.

Se prohíben las plantas ático.

Artículo 8.122. (p) Patios.

Se autorizarán los patios de ventilación y luces, de acuerdo con las dimensiones establecidas en las Normas Generales.

Artículo 8.123. (p) Construcciones auxiliares.

Se permiten las construcciones auxiliares en los términos establecidos por las Normas Generales de edificación.

Artículo 8.124. (p) Condiciones Particulares de Uso.

1. El uso determinado será el residencial en su categoría de vivienda unifamiliar.

2. Además del uso determinado se permiten los siguientes usos pormenorizados:

- Oficinas.
- Local Comercial.
- Dotacional público o privado.

Artículo 8.125. (p) Condiciones Particulares de Estética.

1. El vuelo de los cuerpos y elementos salientes se ajustará a lo establecido en las Normas Generales.

2. Se prohíben las soluciones de cubiertas inclinadas abuhardilladas.

3. Las parcelas edificadas sólo podrán vallarse con elementos de cincuenta (50) centímetros de altura, que podrán rebasarse con setos o protecciones diáfanos estéticamente admisibles, con el límite máximo total de dos (2) metros. Se permitirán elementos opacos que supongan una superficie máxima del cincuenta (50%) por ciento de la superficie del cerramiento exterior.

Subsección Novena: Condiciones Particulares de la zona de vivienda Unifamiliar Huertas Bajas

Artículo 8.126. (p) Delimitación.

Estas condiciones particulares se aplicarán en la zona integrada por las áreas identificadas en el Plano de Ordenación Completa. Calificación, Alineaciones, Rasantes y Alturas con las letras UH.

Artículo 8.127. (p) Condiciones Particulares de Parcelación.

1. Sin perjuicio de lo dispuesto en el artículo 7.13 de estas Normas serán edificables todas aquellas parcelas cuyas dimensiones superen las siguientes:

- a. Superficie superior a trescientos cincuenta (350) metros cuadrados.
- b. Frente de parcela mínimo doce (12) metros.

2. Las parcelas existentes a la entrada en vigor del Plan serán edificables aunque no cumplan alguna de las condiciones anteriores.

Artículo 8.128. (p) Alturas.

La altura máxima de la edificación será de dos (2) plantas (PB+1).

Artículo 8.129. (p) Alineaciones, Retranqueos y Separaciones a Linderos.

1. Las edificaciones se retranquearán del lindero frontal una distancia mínima de tres (3) metros.

2. Las edificaciones se separarán, al menos, del lindero trasero y de uno de los laterales una distancia mínima de tres (3) metros, pudiendo adosarse al lindero restante.

Artículo 8.130. (p) Ocupación sobre Rasante.

1. La ocupación de la parcela por la edificación será como máximo el treinta por ciento (30%) de la superficie de parcela.

2. La superficie ocupable calculada según las reglas anteriores podrá disponerse libremente, en coherencia con lo establecido anteriormente sobre separación a linderos.

Artículo 8.131. (p) Ocupación Bajo Rasante.

Bajo rasante podrá construirse una (1) planta sótano que no podrá exceder de la superficie efectivamente ocupada sobre rasante.

Artículo 8.132. (p) Edificabilidad neta.

La superficie máxima edificable será el resultado de multiplicar la superficie neta de parcela por 0.50 M2T/M2S.

Artículo 8.133. (p) Plantas Bajo Cubierta.

Se permite el uso de las plantas bajo cubierta en las condiciones establecidas en las Normas Generales. La superficie utilizada bajo cubierta no computará edificabilidad a todos los efectos. Como superficie construida se contabilizarán las zonas de la edificación con altura libre superior a 1.50 metros aún cuando no se trate de espacios vivideros.

Artículo 8.134. (p) Áticos.

Se prohíben las plantas ático.

Artículo 8.135. (p) Patios.

Se autorizarán los patios de ventilación y luces, de acuerdo con las dimensiones establecidas en las Normas Generales.

Artículo 8.136. (p) Construcciones auxiliares.

Se permiten las construcciones auxiliares en los términos establecidos por las Normas Generales de edificación.

Artículo 8.137. (p) Condiciones Particulares de Uso.

1. El uso determinado será el residencial en su categoría de vivienda unifamiliar.

2. Además del uso determinado se permiten los siguientes usos pormenorizados:

- Terciario.
- Dotacional público o privado.
- Industria ligera.

Artículo 8.138. (p) Condiciones Particulares de Estética.

1. El vuelo de los cuerpos y elementos salientes se ajustará a lo establecido en las Normas Generales.

2. Se prohíben las soluciones de cubiertas inclinadas abuhardilladas.

3. Las parcelas edificadas sólo podrán vallarse con elementos de cincuenta (50) centímetros de altura, que podrán rebasarse con setos o protecciones diáfanos estéticamente admisibles, con el límite máximo total de dos (2) metros.

Subsección Décima: Condiciones Particulares de la zona de edificación Abierta Intensiva

Artículo 8.139. (p) Delimitación.

Estas condiciones particulares se aplicarán en la zona integrada por las áreas identificadas en el Plano de Ordenación Completa. Calificación, Alineaciones, Rasantes y Alturas con las letras AI.

Artículo 8.140. (p) Condiciones Particulares de Parcelación.

Las parcelas edificables deberán coincidir con cada una de las manzanas delimitadas en el Plano de Calificación, Usos, Sistemas, Alineaciones y Rasantes.

Artículo 8.141. (p) Posición de la edificación en la parcela.

Las edificaciones se situarán sobre las alineaciones exteriores marcadas en los planos con una crujía construida cuya dimensión no podrá ser inferior a cuatro (4) metros.

Artículo 8.142. (p) Alturas.

El número máximo de plantas será el establecido en el Plano de Ordenación Completa del núcleo urbano, no superando las alturas métricas establecidas en el artículo 7.37 de las presentes normas.

Artículo 8.143. (p) Retranqueos.

1. No obstante la obligación de alinearse a vial, por motivos de composición estética de la fachada y sin que ello de lugar en ningún caso a aumento de altura en la edificación se permitirán los retranqueos en los siguientes casos:

a. La planta última contenida dentro de la altura reguladora máxima podrá retranquearse libremente. Se permite la formación de pérgolas, barandas, belvederes o similares, siempre que la medianería vista tenga tratamiento de fachada.

2. Sin perjuicio de lo establecido en el epígrafe anterior será obligatorio el retranqueo cuando el Plano de Ordenación Completa. Calificación, Alineaciones, Rasantes y Alturas fije la línea de edificación.

Artículo 8.144. (p) Ocupación sobre Rasante.

La ocupación de la parcela por la edificación será como máximo la siguiente:

a. En la planta baja de la edificación el cien por cien (100%).

b. En las plantas altas de la edificación el ochenta por ciento (80%) de la superficie de parcela neta.

Artículo 8.145. (p) Ocupación Bajo Rasante.

Las edificaciones podrán ocupar bajo rasante la totalidad de la parcela.

Artículo 8.146. (p) Edificabilidad neta.

La superficie máxima edificable será el resultado de multiplicar la superficie neta de parcela por uno de los siguientes coeficientes:

a. Parcelas con altura máxima establecida de 3 plantas (PB+2): 2,6 M2T/M2S.

b. Parcelas con altura máxima establecida de 4 plantas (PB+3): 3,4 M2T/M2S.

Artículo 8.147. (p) Áticos.

Se prohíben las plantas ático.

Artículo 8.148. (p) Patios.

Se autorizarán los patios de ventilación y luces de acuerdo con las dimensiones establecidas en las Normas Generales.

Artículo 8.149. (p) Construcciones auxiliares.

Se prohíben las construcciones auxiliares.

Artículo 8.150. (p) Condiciones Particulares de Uso.

1. El uso determinado será el residencial.

2. Además del uso determinado se permiten los siguientes usos pormenorizados:

a. En las plantas bajas:

- Terciario.

- Talleres artesanales.

- Talleres de mantenimiento del automóvil.

- Garajes.

b. En las plantas altas:

- Terciario.

c. Dotacional público o privado en todas las plantas.

Artículo 8.151. (p) Condiciones Particulares de Estética.

1. Se permitirá la construcción de soportales en las condiciones indicadas para los retranqueos.

2. El vuelo de los cuerpos y elementos salientes se ajustará a lo determinado en las Normas Generales.

Subsección Undécima: Condiciones Particulares de la zona de edificación Abierta Extensiva

Artículo 8.152. (p) Delimitación.

1. Estas condiciones particulares se aplicarán en la zona integrada por las áreas identificadas en el Plano de Ordenación Completa. Calificación, Alineaciones, Rasantes y Alturas con las letras AE, que comprende a su vez las subzonas AE1 y AE2.

2. Las edificaciones existentes a la entrada en vigor del Plan, incluidas en la subzona AE1, no quedan obligadas al cumplimiento de las condiciones particulares de posición y forma de las edificaciones establecidas en los siguientes artículos, no pudiendo en ningún caso realizarse ampliaciones de la ocupación de suelo. En caso de sustitución de las edificaciones se permiten tres alternativas:

a. Reproducir las condiciones de alineación, posición y forma actuales de cada una de las edificaciones.

b. Modificar, mediante el correspondiente Estudio de Detalle, las condiciones de posición y forma existentes en la manzana, definiendo nuevas alineaciones, sin superar en ningún caso los valores de edificabilidad y ocupación existentes a la entrada en vigor del Plan, y respetando las separaciones mínimas a linderos y entre edificaciones fijadas en los siguientes artículos.

c. Regular la nueva ordenación de la manzana mediante los parámetros básicos de la subzona AE2 establecidos por el presente Plan en los siguientes artículos.

Artículo 8.153. (p) Condiciones Particulares de Parcelación.

1. En la subzona AE1 las parcelas edificables deberán coincidir con cada una de las manzanas delimitadas en el Plano de Calificación, Usos, Sistemas, Alineaciones y Rasantes.

2. En la subzona AE2, sin perjuicio de lo dispuesto en el artículo 7.13 de estas Normas, serán edificables todas aquellas parcelas cuyas dimensiones superen las siguientes:

- a. Superficie superior a mil quinientos (1.500) metros cuadrados.
- b. Diámetro de circunferencia inscribible de treinta (30) metros.
- c. Las parcelas existentes a la entrada en vigor del Plan serán edificables aunque no cumplan alguna de las condiciones anteriores.

Artículo 8.154. (p) Posición Respecto a los Linderos.

1. Las edificaciones deberán separarse de todos los linderos una distancia mínima de un tercio de su altura (H/3). En relación con el linderos frontal esta distancia será de la mitad de la altura (H/2) y se medirá a partir del eje de la calle.

2. Cuando sobre uno de los linderos de la parcela haya una medianería vista, la nueva edificación se adosará a ella con un cuerpo edificado de al menos tres (3) metros de anchura. El cumplimiento de esta determinación podrá eximir de la separación del linderos frontal.

Artículo 8.155. (p) Posición Respecto a Otras Edificaciones.

Las edificaciones, con independencia de que se ubiquen o no en la misma parcela, se separarán entre sí dos tercios (2/3) de la altura de la mas alta.

Artículo 8.156. (p) Forma de las Edificaciones.

Los edificios que puedan construirse sobre esta zona no superarán una superficie en planta superior a mil (1.000) metros cuadrados, siendo recomendable no superar los cien (100) metros como dimensión máxima. En casos excepcionales y en virtud de la geometría de la parcela se podrán autorizar edificios de mayor dimensión mediante la redacción de un Estudio de Detalle o la aprobación de la propuesta general de ordenación de la parcela por el Ayuntamiento de Cabra.

Artículo 8.157. (p) Alturas.

El número máximo de plantas será el establecido en el Plano de Ordenación Completa del núcleo urbano, no superando las alturas métricas establecidas en el artículo 7.37 de las presentes normas.

Artículo 8.158. (p) Ocupación sobre Rasante.

1. La ocupación de la parcela por la edificación será como máximo del cuarenta y cinco (45%) por ciento de su superficie.

2. La superficie ocupable calculada según la regla anterior podrá disponerse libremente, en coherencia con lo establecido anteriormente sobre separación a linderos y entre edificaciones.

Artículo 8.159. (p) Ocupación Bajo Rasante.

Las construcciones bajo rasante podrán ocupar, además de la superficie ocupada sobre rasante, una banda de hasta cinco (5) metros de anchura exterior a la línea de edificación del bloque y con una distancia mínima a todos los linderos de tres (3) metros. La superficie de la banda deberá tratarse como paseo peatonal.

Artículo 8.160. (p) Edificabilidad neta.

La superficie máxima edificable será el resultado de multiplicar la superficie neta de la parcela por uno de los siguientes coeficientes:

- a. Parcelas con altura máxima establecida de 3 plantas (PB+2): 1,25 M2T/M2S.

- b. Parcelas con altura máxima establecida de 4 plantas (PB+3): 1,5 M2T/M2S.

Artículo 8.161. (p) Áticos.

Se prohíben las plantas ático.

Artículo 8.162. (p) Patios.

Se autorizarán los patios de ventilación, luces y abiertos, de acuerdo con las dimensiones establecidas en las Normas Generales.

Artículo 8.163. (p) Construcciones auxiliares.

Se permiten las construcciones auxiliares en los términos establecidos por las Normas Generales de Edificación.

Artículo 8.164. (p) Aparcamientos en Espacios Libres de Parcela.

El espacio libre de parcela podrá acondicionarse como aparcamiento con capacidad máxima para cubrir el veinte por ciento (20%) de las plazas de aparcamiento que demanden los usos implantados en el edificio.

Artículo 8.165. (p) Condiciones Particulares de Uso.

1. El uso determinado será el residencial.
2. Además del uso determinado se permiten los siguientes usos pormenorizados:

a. En las plantas bajas:

- Terciario.
- Talleres artesanales.
- Talleres de mantenimiento del automóvil.
- Garajes.

b. En las plantas altas el uso Terciario, cuando tenga carácter exclusivo en el edificio.

c. Dotacional público o privado en todas las plantas.

Artículo 8.166. (p) Condiciones Particulares de Estética.

1. Las plantas bajas podrán ser porticadas.
2. El vuelo de los cuerpos y elementos salientes se ajustará a lo determinado en las Normas Generales.
3. Las parcelas edificadas sólo podrán vallarse con elementos de cincuenta (50) centímetros de altura, que podrán rebasarse con setos o protecciones diáfanos estéticamente admisibles, con el límite máximo total de dos (2) metros.
4. Los espacios libres deberán arbolarse al menos en un cincuenta por ciento (50%) de su superficie.

Subsección Duodécima: Condiciones Particulares de la zona Industrial

Artículo 8.167. (p) Delimitación.

Estas condiciones particulares se aplicarán en la zona integrada por las áreas identificadas en el Plano de Calificación, Usos, Sistemas, Alineaciones y Rasantes con la letra I, que comprende a su vez las subzonas I1, I2 e I3.

Artículo 8.168. (p) Condiciones Particulares de Parcelación.

Sin perjuicio de lo dispuesto en el artículo 7.13 de estas Normas serán edificables todas aquellas parcelas cuyas dimensiones superen las siguientes:

1. En la subzona I1:
 - a. Superficie superior a trescientos (300) metros cuadrados.
 - b. Frente de parcela a vía pública mínimo diez (10) metros.
2. En la subzona I2:
 - a. Superficie superior a quinientos (500) metros cuadrados.

b. Frente de parcela a vía pública mínimo quince (15) metros.

3. En la subzona I3:

a. Superficie superior a mil (1.000) metros cuadrados.

b. Diámetro de la circunferencia inscribible veinte (20) metros.

Las parcelas existentes a la entrada en vigor del Plan serán edificables aunque no cumplan alguna de las condiciones anteriores.

Artículo 8.169. (p) Posición de los Edificios.

1. Con carácter general las edificaciones se separarán cinco (5) metros del lindero frontal, y se adosarán a los linderos laterales si las edificaciones colindantes preexistentes se hubieran adosado a éstos.

2. En las zonas en las que las edificaciones industriales existentes se encuentren alineadas a vial o tengan un retranqueo diferente del establecido en el apartado anterior, las nuevas edificaciones podrán adoptar dicha ordenación.

3. Los edificios que se proyecten con una superficie construida total mayor de dos mil quinientos metros cuadrados deberán cumplir la condición de aislados a efectos del cumplimiento de la normativa de protección contra incendios CPI.

Artículo 8.170. (p) Ocupación sobre Rasante.

1. La ocupación de la parcela por la edificación será como máximo la siguiente:

a. En la subzona I1 el ochenta por ciento (80%) en planta baja y el cincuenta por ciento (50%) en planta alta.

b. En las subzonas I2 e I3 el setenta por ciento (70%) de la superficie de parcela.

Artículo 8.171. (p) Ocupación Bajo Rasante.

Bajo rasante podrá construirse una (1) planta sótano, con la misma superficie ocupada efectivamente por la edificación sobre rasante.

Artículo 8.172. (p) Edificabilidad neta.

1. La superficie máxima edificable será el resultado de multiplicar la superficie neta de parcela por:

a. 1.20 M2T/M2S en la subzona I1.

b. 0.80 M2T/M2S en la subzona I2.

c. 0.70 M2T/M2S en la subzona I3.

Artículo 8.173. (p) Altura de las edificaciones.

1. La altura máxima permitida será de dos (2) plantas (PB+1), con una altura métrica máxima de diez (10) metros y máxima hasta cumbrera de catorce (14) metros.

2. Excepcionalmente se permitirán cuerpos edificados o instalaciones que superen la altura máxima establecida si la actividad prevista así lo requiere y previo informe favorable de los servicios técnicos municipales.

Artículo 8.174. (p) Áticos.

Se prohíben las plantas ático.

Artículo 8.175. (p) Construcciones auxiliares.

Se permiten las construcciones auxiliares en los términos establecidos por las Normas Generales de edificación.

Artículo 8.176. (p) Condiciones Particulares de Uso.

1. El uso determinado es el Industrial, en sus categorías de Industria y Almacenamiento, Talleres Artesanales y Pequeña Industria y Talleres de Mantenimiento del Automóvil.

2. Además del uso determinado se permiten los siguientes usos pormenorizados:

Hotelero.

Comercial.

Oficinas.

Garajes.

Vivienda guarda.

Dotacional público o privado.

Artículo 8.177. (p) Condiciones Particulares de Estética.

1. El vuelo de los cuerpos y elementos salientes se ajustará a lo establecido en las Normas Generales.

2. Las parcelas edificadas sólo podrán vallarse con elementos de cincuenta (50) centímetros de altura, que podrán rebasarse con setos o protecciones diáfanas estéticamente admisibles, con el límite máximo total de dos (2) metros.

Subsección Décimotercera: Condiciones Particulares de la zona Terciaria

Artículo 8.178. (p) Delimitación.

Estas condiciones particulares se aplicarán en la zona integrada por las áreas identificadas en el Plano de Ordenación Completa. Calificación, Alineaciones, Rasantes y Alturas con la letra T, que comprende a su vez las subzonas T1, T2 y T3.

Artículo 8.179. (p) Condiciones Particulares de Parcelación.

Las parcelas edificables serán las existentes a la entrada en vigor del presente Plan, no permitiéndose segregaciones.

Artículo 8.180. (p) Separación a Linderos.

En las subzonas T1 y T2 las edificaciones cumplirán las siguientes condiciones:

1. Se asumen las líneas de edificación consolidadas a la entrada en vigor del presente Plan. En el caso de que se produzcan ampliaciones de superficie ocupada, las nuevas edificaciones se separarán H/2 de todos los linderos, con un mínimo de cinco (5) metros.

2. En función de las condiciones de zona el Ayuntamiento podrá eximir del cumplimiento de las condiciones de separación y retranqueo en relación con las alineaciones exteriores; pero en ningún caso se eximirá del cumplimiento de las condiciones de retranqueo de linderos laterales.

Artículo 8.181. (p) Separación entre Edificios.

En las subzonas T1 y T2 las edificaciones, con independencia de que se ubiquen o no en la misma parcela, se separarán entre sí dos tercios (2/3) de la altura de la mas alta.

Artículo 8.182. (p) Alturas.

El número máximo de plantas será el establecido en el Plano de Ordenación Completa del núcleo urbano, no superando las alturas métricas establecidas en el artículo 7.37 de las presentes normas.

Artículo 8.183. (p) Ocupación sobre Rasante.

1. La ocupación de la parcela por la edificación en las subzonas T1 y T2 será como máximo del ochenta (80%) por ciento de la superficie de la parcela neta o la existente a la entrada en vigor del Plan si es superior.

2. La superficie ocupable calculada según la regla anterior podrá disponerse libremente, en coherencia con lo establecido anteriormente sobre separación a linderos y entre edificaciones.

Artículo 8.184. (p) Ocupación Bajo Rasante.

Las construcciones bajo rasantes podrán ocupar, además de la superficie ocupada sobre rasante, una banda exterior de hasta cinco (5) metros de anchura y con una distancia mínima a todos los linderos de tres (3) metros.

Artículo 8.185. (p) Edificabilidad neta.

La superficie máxima edificable será el resultado de multiplicar la superficie neta de la parcela por un coeficiente de edificabilidad de:

- a. 1,75 M2T/M2S en las subzonas T1 y T3.
- b. 1,25 M2T/M2S. en la subzona T2.

Artículo 8.186. (p) Áticos.

Se prohíben las plantas ático.

Artículo 8.187. (p) Patios.

Se autorizarán los patios de ventilación, luces y abiertos, de acuerdo con las dimensiones establecidas en las Normas Generales.

Artículo 8.188. (p) Construcciones auxiliares.

Se permiten las construcciones auxiliares en los términos establecidos por las Normas Generales de edificación.

Artículo 8.189. (p) Condiciones Particulares de Uso.

1. El uso determinado será el de Terciario.
2. Además del uso determinado se permite como uso pormenorizado el dotacional público o privado.
3. En las parcelas pertenecientes a la subzona T3 que no estén situadas en zona de vivienda unifamiliar será compatible el uso residencial en planta alta.

Artículo 8.190. (p) Condiciones Particulares de Estética.

1. El vuelo de los cuerpos y elementos salientes se ajustará a lo establecido en las Normas Generales.
2. Las parcelas edificadas sólo podrán vallarse con elementos de cincuenta (50) centímetros de altura, que podrán rebasarse con setos o protecciones diáfanos estéticamente admisibles, con el límite máximo total de dos (2) metros.
3. Los espacios libres deberán arbolarse al menos en un cincuenta por ciento (50%) de su superficie.

Subsección Décimocuarta: Condiciones Particulares de la zona Hotelera

Artículo 8.191. (p) Delimitación.

Estas condiciones particulares se aplicarán en la zona integrada por las áreas identificadas en el Plano de Ordenación Completa. Calificación, Alineaciones, Rasantes y Alturas con la letra H.

Las condiciones de posición de la edificación y edificabilidad establecidas en los siguientes artículos quedan limitadas en el caso de edificios protegidos por las condiciones establecidas en el Catálogo y por las determinaciones de protección que puedan establecerse en los documentos de planeamiento.

Artículo 8.192. (p) Condiciones Particulares de Parcelación.

1. Las parcelas edificables serán las existentes a la entrada en vigor del presente Plan, permitiéndose segregaciones siempre que las parcelas resultantes tengan una superficie mínima de mil quinientos (1.500) metros cuadrados.

2. Se podrán agregar parcelas a las ya existentes no superándose en tal caso la edificabilidad total resultante de aplicar las condiciones particulares de zona a cada una de las parcelas iniciales.

Artículo 8.193. (p) Condiciones de posición de la edificación.

Se asumen las líneas de edificación consolidadas a la entrada en vigor del presente Plan, y en el caso de nuevas intervenciones sobre las parcelas existentes deberá redactarse un Estudio de Detalle o Proyecto de Ordenación de Volúmenes en

el que se fijen las condiciones de alineaciones, separación a linderos y entre edificaciones, ocupación, líneas de edificación etc.

Artículo 8.194. (p) Alturas.

El número máximo de plantas será el establecido en el Plano de Ordenación Completa del núcleo urbano, no superando las alturas métricas establecidas en el artículo 7.37 de las presentes normas.

Artículo 8.195. (p) Edificabilidad neta.

La superficie máxima edificable será el resultado de multiplicar la superficie neta de la parcela por un coeficiente de edificabilidad de 1,0 M2T/M2S.

Artículo 8.196. (p) Patios.

Se autorizarán los patios de ventilación, luces y abiertos, de acuerdo con las dimensiones establecidas en las Normas Generales.

Artículo 8.197. (p) Construcciones auxiliares.

Se permiten las construcciones auxiliares en los términos establecidos por las Normas Generales de edificación.

Artículo 8.198. (p) Condiciones Particulares de Uso.

El uso determinado será el hotelero.

Artículo 8.199. (p) Condiciones Estéticas y de Composición.

Serán de aplicación las condiciones particulares establecidas para la zona Centro en los artículos 8.25 y siguientes para las parcelas situadas en el entorno de dicha zona.

Subsección Décimoquinta: Condiciones Particulares de la zona de Dotaciones

Artículo 8.200. (p) Delimitación y Subzonas.

Estas condiciones particulares se aplicarán en la zona integrada por las áreas identificadas en el Plano de Ordenación Completa. Calificación, Alineaciones, Rasantes y Alturas con la categoría de uso dotacional estableciéndose las siguientes subzonas correspondientes a distintos usos pormenorizados: ed- Equipamiento Deportivo, ee- Equipamiento Educativo, si- Servicios de Interés Público y Social, diferenciando entre dotacional público o privado.

Artículo 8.201. (p) Condiciones Particulares y de Edificación.

Las condiciones de aplicación serán las establecidas en el Título VII: Normas Básicas de Edificación, Usos del Suelo y Urbanización. Sección 5ª: Uso Dotacional y Servicios Públicos de las presentes Normas.

Subsección Décimosexta: Condiciones Particulares de la zona de Infraestructuras y Servicios Urbanos

Artículo 8.202. (p) Delimitación.

Estas condiciones particulares se aplicarán en la zona integrada por las áreas identificadas en el Plano de Ordenación Completa. Calificación, Alineaciones, Rasantes y Alturas con las letras iu.

Artículo 8.203. (p) Condiciones Particulares y de Edificación.

Las condiciones de aplicación serán las establecidas en el Título VII: Normas Básicas de Edificación, Usos del Suelo y Urbanización. Sección 7ª: Uso Infraestructuras y Servicios Urbanos de las presentes Normas.

Subsección Décimoséptima: Condiciones Particulares de la zona de Espacios Libres

Artículo 8.204. (p) Delimitación.

Estas condiciones particulares se aplicarán en la zona integrada por las áreas identificadas en el Plano de ordenación Completa. Calificación, Alineaciones, Rasantes y Alturas con la categoría de uso Espacios Libres estableciéndose los siguientes usos pormenorizados: pq- Parques y pj- Jardines y Plazas.

Artículo 8.205. (p) Condiciones Particulares y de Edificación.

Las condiciones de aplicación serán las establecidas en el Título VII: Normas Básicas de Edificación, Usos del Suelo y Urbanización. Sección 6ª: Uso Espacios Libres de las presentes Normas.

Sección 4ª. Determinaciones de las Áreas de Reforma Interior

Artículo 8.206. (p) Áreas de Reforma Interior.

1. En el caso de que se delimitaran áreas de Reforma Interior incluidas en el suelo urbano consolidado, el planeamiento de desarrollo deberá mantener los parámetros generales de uso global, edificabilidad, y , en su caso, densidad máximas establecidas en el plano de Ordenación Estructural y las fichas correspondientes.

2. En las áreas sobre las que se desarrollen Planes Especiales de Reforma Interior podrán aplicarse las ordenanzas de edificación y uso del suelo urbano consolidado correspondientes a las distintas zonas de ordenanza del Plan General o bien incorporar ordenanzas particulares diferentes de las establecidas para el suelo urbano consolidado, cumpliéndose en cualquier caso las Normas Básicas de Edificación y Usos del Título VII y garantizándose que con la aplicación de dichas ordenanzas no se superan los parámetros máximos de edificabilidad y densidad establecidos para la zona con carácter estructural.

Sección 5ª. Programación de las Áreas de Reforma Interior y de la edificación de solares en el Suelo Urbano Consolidado

Artículo 8.207. (p) Programación de las Áreas de Reforma Interior.

En el caso de que se delimiten Áreas de Reforma Interior en el suelo urbano consolidado no previstas en el Plan General, el Plan Especial o planeamiento de desarrollo que se determine establecerá la programación y condiciones necesarias para la gestión y ejecución de las actuaciones previstas.

Artículo 8.208. (p) Edificación de solares.

1. Sobre las parcelas de suelo urbano consolidado, habiéndose cumplido todos los deberes legales exigibles y permitiendo el Plan su actuación en régimen de actuaciones edificatorias, se podrá solicitar y obtener licencias así como realizar las construcciones en las condiciones que determina el Plan según se establece en el artículo 4.5 de estas Normas. En el caso de que la parcela tenga la condición de solar por no hallarse construida o encontrarse la edificación en ruina, deberá solicitarse licencia de edificación en los plazos legalmente establecidos y edificar los solares en el plazo establecido en la licencia.

2. El Ayuntamiento incorporará al Registro Municipal de Solares los solares y edificios en ruina del suelo urbano consolidado que no hayan cumplido con las anteriores obligaciones.

CAPÍTULO III. LA ORDENACIÓN DEL SUELO URBANO NO CONSOLIDADO

Sección 1ª. Determinaciones que configuran la Ordenación del Suelo Urbano no Consolidado incluido en Sectores, Áreas de Reforma Interior o Unidades de Ejecución

Artículo 8.209. (e) Determinaciones de Ordenación Estructural del Suelo Urbano no Consolidado.

De acuerdo con lo previsto en el artículo 10.1.A.d) de la LOUA, configuran la ordenación estructural del suelo urbano no consolidado las siguientes determinaciones:

1. El establecimiento del uso global.

a. El presente Plan determina para cada uno de los sectores, áreas de reforma interior y unidades de ejecución delimitadas en el suelo urbano no consolidado, el uso global a que deberá destinarse el suelo y la edificación dentro de la misma.

b. A estos efectos, se considera como uso global aquel al que mayoritariamente deberá destinarse el suelo y la edificación en el ámbito delimitado.

c. Además del uso global, el presente Plan determina para cada sector los usos compatibles, autorizables y prohibidos. El alcance de cada uno de estos tipos de usos es el que se define en el Título VII, Normas Básicas de Edificación y Usos.

d. Los Planes Parciales, Planes Especiales o Estudios de Detalle que desarrollen la ordenación pormenorizada de los distintos sectores del suelo urbano no consolidado, deberán establecer los usos pormenorizados permitidos de acuerdo con las determinaciones estructurales del presente capítulo.

2. La fijación de la densidad máxima.

a. El presente Plan determina para cada uno de los sectores, áreas de reforma interior y unidades de ejecución delimitados en el suelo urbano no consolidado, la densidad poblacional máxima posible a alcanzar en su desarrollo y ejecución.

b. La densidad poblacional máxima se determina en el presente Plan mediante el señalamiento del número máximo de viviendas edificables en el ámbito delimitado.

3. El señalamiento de la edificabilidad máxima.

a. El presente Plan determina para cada uno de los sectores, áreas de reforma interior y unidades de ejecución delimitados en el suelo urbano no consolidado, la edificabilidad máxima que podría construirse en dicho ámbito en desarrollo y ejecución del planeamiento.

b. La edificabilidad máxima se determina en el presente Plan mediante el señalamiento de la edificabilidad máxima construible en el ámbito delimitado.

Artículo 8.210. (p) Determinaciones de Ordenación Pormenorizada del Suelo Urbano no Consolidado.

De acuerdo con lo previsto en el artículo 10.2.A. b) y 10.2.B, de la LOUA, configuran la ordenación detallada del suelo urbano no consolidado la delimitación de áreas de reforma interior y su ordenación detallada, usos, densidad y edificabilidad de las distintas zonas delimitadas por el Plan General de Ordenación Urbanística así como la definición de áreas de reparto y el aprovechamiento medio de éstas:

1. Delimitación de las Unidades de Ejecución y Planes Especiales de Reforma Interior y su asignación a Áreas de Reparto. En los Planos de Régimen del Suelo y Gestión se señalan y delimitan aquellas áreas del suelo urbano en las que el Plan General exige el ulterior desarrollo o complemento de sus determinaciones mediante la formulación de los Planes Especiales o Estudios de Detalle, instrumentos de planeamiento

que responderán a los objetivos específicos que contienen las fichas correspondientes a cada una de tales áreas.

2. La definición gráfica de las alineaciones, rasantes y viario.

3. La fijación de los usos pormenorizados, de los espacios libres y dotaciones comunitarias.

4. La calificación pormenorizada del suelo, estableciéndose las condiciones particulares u ordenanzas de zona del Suelo Urbano que, junto con las generales que se establecen en el Título VII, regulan las condiciones a que deben sujetarse los edificios en función de su localización y uso.

El régimen urbanístico de esas áreas es el común al suelo urbano que se regula en el presente Plan, sin perjuicio de las condiciones particulares que en las fichas se señalen para la ordenación de dichas áreas.

5. Las determinaciones de ordenación pormenorizada establecidas en las FICHAS DE DETERMINACIONES DE LOS SECTORES, ÁREAS DE REFORMA INTERIOR O UNIDADES DE EJECUCIÓN DE SUELO URBANO NO CONSOLIDADO, que comprenden la determinación del aprovechamiento lucrativo y patrimonializable, la superficie mínima de dotaciones y espacios libres, la edificabilidad máxima en función de los usos y tipologías, el sistema de actuación, la figura de planeamiento, la iniciativa de planeamiento y la fijación de los criterios y objetivos de ordenación.

Las determinaciones que reflejan cada una de las fichas se entenderán a todos los efectos como determinaciones del Plan General, sin perjuicio del margen de concreción que la ley o el propio Plan atribuyen a los instrumentos de planeamiento previsto para su desarrollo o complemento.

Artículo 8.211. (p) Alcance de las Determinaciones de Ordenación Pormenorizada y Compatibilidades de los Usos.

1. La ordenación pormenorizada de las distintas áreas incluidas en Sectores, Unidades de Ejecución y Planes Especiales de Reforma Interior establecida en el Plan General podrá mantenerse en su totalidad o en parte de ella o bien modificarse a través de los instrumentos de planeamiento de desarrollo que se determinen en virtud de la capacidad de ordenación de los mismos, Planes Parciales, Estudios de Detalle o Planes Especiales, pero en cualquier caso habrán de mantenerse las determinaciones de carácter vinculante establecidas en la Ficha de Planeamiento correspondiente así como dar cumplimiento a los objetivos de ordenación reflejados en dichas fichas.

2. Los Planes Parciales y Planes Especiales previstos y delimitados para el desarrollo del presente Plan General podrán calificar el suelo bien mediante el establecimiento de unas condiciones particulares de zona específicas en su ámbito, o bien por referencia a alguna de las condiciones particulares de zona establecidas en el presente Título.

3. Mediante Planes Especiales no delimitados por el presente Plan General podrán alterarse puntualmente las condiciones particulares de zona en el ámbito ordenado.

4. Los Estudios de Detalle estén o no previstos por el presente Plan General no podrán alterar la aplicación de las condiciones particulares de zona de las parcelas sobre las que se formulen a excepción de las condiciones que se deriven de la ordenación de volúmenes o ajustes de viario.

5. En ningún caso podrá aumentarse la edificabilidad resultante del presente Plan General mediante los procedimientos previstos en los apartados anteriores.

6. Con independencia de las compatibilidades de usos previstas para las distintas zonas en el presente Título, en todas ellas podrán ubicarse los siguientes:

- a. Usos dotacionales públicos o privados.
- b. Infraestructuras urbanas básicas de carácter local.
- c. Despachos profesionales.

7. Podrán establecerse usos dotacionales en cualquiera de las zonas en parcelas con dimensiones disconformes con las establecidas en las ordenanzas correspondientes, siempre que las características del servicio a desarrollar lo justifique.

8. La autorización genérica del uso residencial posibilita la implantación de todos los usos englobados en el epígrafe correspondiente de las Normas Generales de Usos.

9. La autorización genérica del uso terciario posibilita la implantación de todos los usos englobados en el epígrafe correspondiente de las Normas Generales de Usos, excepto las grandes superficies comerciales, que precisarán autorización específica.

Sección 2ª. Ordenación estructural de los Sectores de Suelo Urbano no Consolidado

Artículo 8.212. (e) Fichas de Determinaciones de los Sectores del Suelo Urbano no Consolidado.

Las determinaciones de ordenación estructural señaladas en la sección anterior, se establecen en el documento Anexo a estas Normas denominado FICHAS DE PLANEAMIENTO DE DESARROLLO DEL SUELO URBANO NO CONSOLIDADO.

Sección 3ª. Ordenanzas de edificación y uso del suelo de los distintos Sectores, Áreas y Unidades de Ejecución de Suelo Urbano no Consolidado

Artículo 8.213. (p) Ordenanzas de edificación y de uso de las distintas áreas.

1. Para las áreas de suelo urbano no consolidado incluidas en Unidades de Ejecución serán de aplicación las ordenanzas de edificación y uso del suelo urbano consolidado correspondientes a la calificación asignada en el Plano de Ordenación Completa del Plan General.

2. En las áreas sobre las que se desarrollen Planes Parciales o Planes Especiales de Reforma Interior podrán establecerse en dichos planes ordenanzas particulares diferentes de las definidas para el suelo urbano consolidado, manteniéndose en cualquier caso los parámetros generales de ordenación de la ficha de planeamiento y cumpliéndose las normas generales de edificación y de uso de acuerdo con el Título VII de las Normas.

Sección 4ª. Áreas de Reparto y Aprovechamiento Medio del Suelo Urbano no Consolidado

Artículo 8.214. (p) Delimitación y Alcance de las Áreas de Reparto.

1. Para la totalidad del suelo urbano no consolidado el Plan General delimita las Áreas de Reparto del suelo urbano no consolidado y determina el aprovechamiento medio de cada una de las áreas delimitadas.

2. La delimitación de las áreas de reparto se contiene en el Plano de Ordenación Completa. Régimen del Suelo y Gestión.

3. La ordenación pormenorizada establecida por el presente Plan General para el suelo urbano no consolidado y la que se pueda establecer en el planeamiento de desarrollo para las distintas áreas de planeamiento delimitadas fijará y establecerá los coeficientes correspondientes a los usos pormenorizados y las tipologías resultantes que previsiblemente puedan afectar al valor relativo de la edificabilidad.

Artículo 8.215. (p) Fichas de Determinación del Aprovechamiento Medio del Suelo Urbano no Consolidado.

La determinación del aprovechamiento medio de las áreas de reparto del suelo urbano no consolidado se establece en el documento Anexo a estas Normas denominado FICHAS DE DETERMINACIÓN DEL APROVECHAMIENTO MEDIO DEL SUELO URBANO NO CONSOLIDADO.

Artículo 8.216. (p) Delimitación de Unidades de Ejecución y Elección del Sistema de Actuación.

1. El Plan General delimita unidades de ejecución que se grafían en el Plano de Ordenación Completa. Régimen del Suelo y Gestión, las cuales se desarrollarán por el sistema de actuación que se señalan en las fichas de planeamiento.

2. La delimitación de unidades de ejecución y la elección de su sistema de actuación cuando no estuvieran contenidas en el presente Plan General se ajustará al procedimiento seguido en el artículo 106 de la LOUA.

3. Para modificar unidades de ejecución ya delimitadas y/o su sistema de actuación se seguirá igualmente el trámite indicado en el apartado anterior.

Sección 5ª. Áreas de Reforma Interior, Planeamiento de Desarrollo y Unidades de Ejecución en Suelo Urbano no Consolidado

Artículo 8.217. (p) Fichas Particulares.

1. Cada uno de los ámbitos de suelo urbano sometidos a planeamiento posterior o a la realización de operaciones de gestión integrada, tiene sus condiciones de ordenación y ejecución fijadas en su ficha correspondiente.

2. Su edificación estará a lo que se dispone en estas Normas en su Título VII y cuanto les fuere de aplicación del Título VIII.

Artículo 8.218. (p) Valor de las Determinaciones Particulares.

Las determinaciones particulares contenidas en las fichas de las zonas remitidas a planeamiento ulterior o a la realización de operaciones de gestión integrada, tienen el alcance que a continuación se señala:

a. Delimitación: La delimitación de las áreas grafiadas en los planos tiene el carácter de determinación vinculante.

b. Cesiones, edificabilidades y aprovechamientos: Las determinaciones relativas a cesiones, edificabilidades y aprovechamientos tienen el carácter de fijas, con independencia de la superficie del ámbito resultante de la medición real.

c. Trazados y alineaciones: En los ámbitos sometidos a Planeamiento Parcial o Especial las especificaciones gráficas se consideran como recomendaciones no vinculantes cuya localización podrá modificarse debiendo quedar justificada en el instrumento de planeamiento. Las descripciones literarias amplían o definen con mayor exactitud el grado de vinculación de las recomendaciones, así como las características y posibles tratamientos recomendados. En los ámbitos sometidos a Estudio de Detalle se podrán modificar las alineaciones e introducir nuevos viales, así como ordenar los volúmenes edificados pudiendo superarse como máximo en una planta la altura establecida, siempre que la ordenación responda a los objetivos generales establecidos en la ficha de planeamiento.

d. Usos y reservas: En los ámbitos sometidos a Planeamiento Parcial o Especial la representación gráfica de la ordenación define el carácter de las determinaciones del Plan General para los usos vinculantes y las reservas obligatorias con localización recomendada. Los textos que acompañan a los gráficos establecen el grado de vinculación de la localización y de la calificación. Cuando exista vinculación expresa sobre localización y calificación de los usos dotacionales, el Planeamiento Especial podrá proceder a reajustar la forma de las parcelas; cuando la especificación no sea vinculante, la localización podrá modificarse con la justificación oportuna.

Artículo 8.219. (p) Actuaciones en Áreas Remitidas a Planeamiento Ulterior.

1. Hasta tanto no esté definitivamente aprobados los Planes Parciales, Planes Especiales de Reforma Interior y los Estudios de Detalle que el presente Plan prevé en las áreas

remitidas a planeamiento ulterior, no podrán llevarse a cabo las operaciones de ejecución del planeamiento, ni podrán otorgarse licencias para los actos de edificación y usos del suelo relativos a las parcelaciones urbanas, movimiento de tierras, obras de nueva edificación, modificación de estructura o aspecto exterior de las edificaciones existentes, modificación del uso de las mismas o demolición de construcciones.

2. No obstante lo anterior, podrá llevarse a cabo la ejecución de las obras necesarias que el Ayuntamiento ordene, de oficio o a instancia de parte, para el efectivo mantenimiento de los terrenos, urbanizaciones de iniciativa particular, edificaciones y carteles, en condiciones de seguridad, salubridad y ornato público, o las de demolición de edificaciones en situación de ruina.

3. Excepcionalmente, las licencias de obras a que se refiere el apartado 1 podrán ser expedidas por el Ayuntamiento en las áreas citadas en el propio apartado cuando las mismas no constituyan o integren unidades de ejecución determinadas desde el Plan, estén fijados por éste los usos pormenorizados correspondientes a través de las oportunas normas zonales, así como las alineaciones aplicables a la parcela y la ejecución de aquellas obras no hubiere de afectar o impedir en forma alguna el cumplimiento de los objetivos o determinaciones de cualquier índole que fije el Plan en la ficha correspondiente a cada área. Igual posibilidad cabrá, previa declaración que excluya a la finca de la expropiación, en aquellas áreas remitidas a planeamiento ulterior cuya ejecución prevé el Plan a través de este sistema de actuación.

4. En las áreas remitidas a Planes Especiales que no sean de Reforma Interior, la concesión de las licencias a que se refiere el apartado 1 se regirá por las normas que se señalan en los artículos siguientes y en la LOUA.

Artículo 8.220. (p) Condiciones Generales Previas para la Edificación.

1. El suelo urbano, además de las limitaciones que impone el Plan General y el planeamiento que lo desarrolle, en especial las establecidas en el artículo anterior, no podrá ser edificado hasta que no se dé cumplimiento a las siguientes condiciones:

a. Que esté aprobada definitivamente la delimitación de la unidad de ejecución en que se incluyan los terrenos.

b. Que esté aprobado definitivamente el proyecto de urbanización o de obras, si uno u otro fueren necesarios para dotar de servicios urbanísticos a la unidad de ejecución.

c. Que esté totalmente ejecutada la urbanización de la unidad de ejecución, salvo que se autorice por la Administración y se asegure por la propiedad la ejecución simultánea de la urbanización y de la edificación mediante las condiciones y garantías que se establecen en el artículo siguiente.

d. Que se hayan cumplimentado previamente los trámites necesarios, conforme a estas Normas, del sistema de actuación correspondiente, en especial, para aquellas parcelas incluidas en unidades de ejecución, que el acto de aprobación del proyecto de reparcelación o compensación haya adquirido firmeza, en vía judicial o administrativa, y que estén formalizadas la totalidad de las cesiones obligatorias de terrenos, libres de cargas, gravámenes y ocupantes de la correspondiente unidad de ejecución.

2. No obstante, podrá ser autorizada la edificación de aquellos suelos en los que, además de haberse dado cumplimiento a las condiciones de los apartados b) y c) del párrafo anterior, se garantice suficientemente las cesiones obligatorias que correspondan a tales suelos.

3. Tendrán la consideración de solar aquellas superficies de suelo urbano aptas para la edificación que reúnan las condiciones señaladas en estas Normas.

Artículo 8.221. (p) Edificación Previa a la Condición de Solar.

1. En cumplimiento de lo establecido en el apartado c) del número 1 del artículo anterior, los propietarios de terrenos del suelo urbano incluidos en unidades de ejecución que, siendo aptos para su edificación no tengan la condición de solar, podrán edificar siempre que se cumplan los requisitos señalados por los apartados a), b) y d) del número 1 del mismo artículo y en especial los siguientes:

a. Que por el estado de ejecución de las obras de urbanización o la entidad de éstas, se considere previsible que a la terminación de la edificación la misma contará con los servicios, fijándose en la autorización correspondiente el plazo de terminación de la urbanización que deberá ser menor al de terminación de la edificación.

b. Que en el escrito de solicitud de licencia se comprometa, en cualquier caso, a no utilizar la construcción hasta tanto no esté concluida la obra de urbanización y a establecer tal condición en las cesiones de derecho de propiedad o de uso que se lleven a efecto para todo o parte de las edificaciones.

2. El proyecto de edificación de cualquier licencia que se solicite dentro de la unidad de ejecución o etapa de ejecución, deberá incluir el acondicionamiento de los espacios libres de carácter privado que formen parte integrante de la parcela cuya edificación se pretende.

En caso de espacios libres privados al servicio o que formen parte como elementos comunes de dos o más parcelas, con el proyecto de edificación de la primera licencia deberá definirse el acondicionamiento de tales espacios libres y garantizarse su ejecución por los propietarios de las distintas parcelas en proporción a sus cuotas o porcentajes de participación.

3. Las etapas de ejecución deberán fijarse en áreas funcionalmente coherentes, procurando que su superficie, edificabilidad y equipamientos sean proporcionales a las de toda la parcela o unidad de ejecución, y tendrán que ser aprobadas por el Ayuntamiento.

4. No se permitirá la ocupación de los edificios hasta que no esté realizada totalmente la urbanización que les afecte y estén en condiciones de funcionamiento los suministros de agua y energía eléctrica y las redes de alcantarillado, y será en todo caso de aplicación lo dispuesto en el número 3 del artículo 40 del Reglamento de Gestión Urbanística.

5. El incumplimiento del deber de urbanización simultáneo a la edificación implicará la no adquisición definitiva de los derechos al aprovechamiento urbanístico y de edificar, así como la caducidad de la licencia, sin derecho a indemnización, impidiéndose el uso de lo edificado. Todo ello sin perjuicio del derecho de terceros adquirentes al rescancimiento de los daños y perjuicios que se le hubiera irrogado. Asimismo, comportará, en lo necesario, la pérdida de la fianza que se hubiere prestado para garantizar la ejecución de las obras de urbanización.

Sección 6ª. Programación de las Actuaciones en el Suelo Urbano no Consolidado

Artículo 8.222. (p) Orden de Prioridades en el Desarrollo de las Actuaciones Sistemáticas.

1. El desarrollo del suelo urbano se llevará a cabo de acuerdo con el programa y plazos establecidos en el Plan General o, en su defecto, en las figuras de planeamiento que lo desarrollen.

2. Si en los programas de ejecución contenidos en los planes de ordenación no se hubiera fijado el plazo de ejecución de la urbanización, se entenderá que estas obras deberán estar acabadas en el plazo de veinticuatro (24) meses a partir

de la aprobación definitiva del instrumento de planeamiento o proyecto de urbanización a ejecutar.

Artículo 8.223. (p) Plazos para la Adquisición del Derecho a Edificar.

En las áreas de suelo urbano sometidas a Planeamiento de desarrollo o complementario, el plazo para la adquisición del derecho a edificar será el fijado por dicho Planes.

CAPÍTULO IV. LA ORDENACIÓN DEL SUELO URBANIZABLE SECTORIZADO

Sección 1ª Determinaciones que Configuran la Ordenación del Suelo Urbanizable Sectorizado

Artículo 8.224. (e) Determinaciones de Ordenación Estructural del Suelo Urbanizable Sectorizado.

De acuerdo con lo previsto en el artículo 10.1.A.d) y 10.1.A.f) de la LOUA, configuran la ordenación estructural del suelo urbanizable sectorizado las siguientes determinaciones:

1. El establecimiento del uso global.

a. El presente Plan determina para cada uno de los sectores delimitados en el suelo urbanizable sectorizado, el uso global a que deberá destinarse el suelo y la edificación dentro de la misma.

b. A estos efectos, se considera como uso global aquel al que mayoritariamente deberá destinarse el suelo y la edificación en el ámbito delimitado.

c. Además del uso global, el presente Plan determina para cada sector los usos compatibles, autorizables y prohibidos. El alcance de cada uno de estos tipos de usos es el que se define en el Título VII, Normas Básicas de Edificación y Usos.

d. Los Planes Parciales que desarrollen la ordenación pormenorizada de los distintos sectores del suelo urbanizable sectorizado deberán establecer los usos pormenorizados permitidos de acuerdo con las determinaciones estructurales del presente capítulo.

2. La fijación de la densidad máxima.

a. El presente Plan determina para cada uno de los sectores delimitados en el suelo urbanizable sectorizado, la densidad poblacional máxima posible a alcanzar en su desarrollo y ejecución.

b. La densidad poblacional máxima se determina en el presente Plan mediante el señalamiento del número máximo de viviendas edificables en el ámbito delimitado.

3. El señalamiento de la edificabilidad máxima.

a. El presente Plan determina para cada uno de los sectores delimitados en el suelo urbanizable ordenado y en el suelo urbanizable sectorizado, la edificabilidad máxima que podría construirse en dicho ámbito en desarrollo y ejecución del planeamiento.

b. La edificabilidad máxima se determina en el presente Plan mediante el señalamiento de la edificabilidad máxima construible en el ámbito delimitado.

4. Delimitación de las áreas de reparto y determinación del aprovechamiento medio.

a. El presente Plan delimita las Áreas de Reparto del Suelo Urbanizable Sectorizado y determina el aprovechamiento medio de cada una de las áreas delimitadas.

b. La ordenación pormenorizada establecida por los Planes Parciales que desarrollen la ordenación pormenorizada del suelo urbanizable sectorizado fijarán o concretarán, respetando los criterios estructurales del presente Plan General, los

coeficientes correspondientes a los usos pormenorizados, las tipologías resultantes y resto de características de dicha ordenación pormenorizada, que previsiblemente puedan afectar al valor relativo de la edificabilidad.

Artículo 8.225. (p) Determinaciones de Ordenación Pormenorizada del Suelo Urbanizable Sectorizado.

De acuerdo con lo previsto en el artículo 10.2.A .c) y 10.2.B de la LOUA, configuran la ordenación detallada del suelo urbanizable sectorizado los criterios y directrices de ordenación detallada de los distintos sectores, que se especifican en la documentación del Plan General:

1. Las determinaciones de ordenación pormenorizada se establecen en las FICHAS DE DETERMINACIONES DE LOS SECTORES DE SUELO URBANIZABLE SECTORIZADO, en las que se determinan de forma específica los criterios de ordenación y los elementos de la ordenación que son vinculantes para el desarrollo de los Planes Parciales.

Se establece además en las Fichas con carácter pormenorizado la edificabilidad máxima para cada uso y tipología, el sistema de actuación, la iniciativa de planeamiento, la programación y la superficie mínima destinada a espacios libres y dotaciones, que en cualquier caso deberán además cumplir con los estándares mínimos fijados en la LOUA y los Reglamentos que la desarrollen.

Las determinaciones que reflejan cada una de las fichas se entenderán a todos los efectos como determinaciones del Plan General, sin perjuicio del margen de concreción que la ley o el propio Plan atribuyen a los instrumentos de planeamiento previsto para su desarrollo o complemento.

2. La ordenación detallada que complementa con carácter vinculante la ordenación estructural así como el resto de la ordenación detallada propuesta con carácter no vinculante se define en los Planos de Ordenación Completa, estableciéndose con carácter indicativo las alineaciones, usos y tipologías, dotaciones y espacios libres.

3. Se incorporan a la ordenación pormenorizada en las presentes Normas las condiciones para el desarrollo del suelo urbanizable sectorizado así como el contenido, condiciones de ordenación, desarrollo y ejecución de los Planes Parciales y Proyectos de Urbanización.

Sección 2ª. Ordenación Estructural de los Distintos Sectores del Suelo Urbanizable Sectorizado

Artículo 8.226. (e) Fichas de Determinaciones de los Sectores del Suelo Urbanizable Sectorizado.

Las determinaciones de ordenación estructural señaladas en la sección anterior, se establecen en el documento Anexo a estas Normas denominado FICHAS DE PLANEAMIENTO DE DESARROLLO DEL SUELO URBANIZABLE SECTORIZADO.

Sección 3ª. Áreas de Reparto y Aprovechamiento Medio del Suelo Urbanizable Sectorizado

Artículo 8.227. (e) Delimitación de las Áreas de Reparto.

La delimitación espacial de las áreas de reparto del suelo urbanizable sectorizado es la que se contiene en el Plano de Ordenación Estructural del Núcleo Urbano.

Artículo 8.228. (e) Fichas de Determinación del Aprovechamiento Medio del Suelo Urbanizable Sectorizado.

La determinación del aprovechamiento medio de las áreas de reparto del suelo urbanizable sectorizado, se establece en documento Anexo a estas Normas denominado FICHAS DE DETERMINACIÓN DEL APROVECHAMIENTO MEDIO DEL SUELO URBANIZABLE SECTORIZADO.

Sección 4ª. Criterios de Ordenación para el Planeamiento de Desarrollo

Subsección Primera. Actuaciones y Desarrollo del Suelo Urbanizable Sectorizado. Artículo 8.229. (p) Desarrollo del Suelo Urbanizable Sectorizado.

1. El suelo urbanizable Sectorizado se desarrollará mediante los Planes Parciales correspondientes a los sectores delimitados en el Plano de Ordenación Completa. Régimen del Suelo y Gestión.

2. Los Planes Parciales se redactarán con arreglo a lo dispuesto en el Título III de estas Normas y al contenido del presente Título.

3. Los Planes Parciales deberán referirse como mínimo a un solo sector de suelo urbanizable sectorizado, debiendo integrar, en su caso, a los elementos de sistemas generales interiores al mismo. También deberán integrar elementos de sistemas generales exteriores cuando concurren circunstancias urbanísticas vinculadas al propio desarrollo del sector, que hagan aconsejable su ordenación conjunta y se trate de elementos contiguos al sector que tengan determinada la obtención de su suelo con cargo al área de reparto en que se haya incluido el sector.

4. Los Planes Parciales cumplirán en los diferentes sectores las determinaciones y condiciones que para su desarrollo particular se expresan en las fichas correspondientes a cada uno de ellos.

5. Las ordenanzas de los Planes Parciales se atenderán a lo dispuesto en el Título VII, de las presentes Normas y a las condiciones y recomendaciones que se establecen en este Título.

6. Los Planes Parciales contendrán la asignación de vivienda protegida de acuerdo con lo establecido en la correspondiente Ficha de Planeamiento del Plan General, especificándose la localización y cuantificación de dichas viviendas de forma que no quepa confusión, según las distintas tipologías o zonas de ordenanza y en función de la legislación autonómica y la regulación municipal vigente en materia de vivienda.

7. Los sectores que tengan incluido en su ámbito o que afecten en sus conexiones y/o en las zonas de servidumbre o de afección a elementos de viario sobre los que tengan competencias órganos de la administración distintos del Ayuntamiento, habrán de someterse a informe del correspondiente órgano titular de dicho viario.

8. El planeamiento de desarrollo deberá establecer para cada sector los usos compatibles dentro de los usos industriales.

Artículo 8.230. (p) Usos Globales y Tipologías en suelo urbanizable sectorizado.

1. Usos Globales. El presente Plan define para los sectores delimitados en el suelo urbanizable sectorizado los siguientes usos globales:

a. Residencial Plurifamiliar, destinado en su mayoría a edificios de viviendas colectivas con accesos y elementos comunes.

b. Residencial Mixto, alberga tipologías edificatorias tanto de viviendas unifamiliares como colectivas.

c. Residencial Unifamiliar Media Densidad, comprende en su mayor parte tipologías de viviendas unifamiliares adosadas-agrupadas.

d. Residencial Unifamiliar Baja Densidad, con un mayor porcentaje de tipología unifamiliar aislada.

e. Terciario.

f. Productivo.

g. Productivo Grandes Implantaciones.

2. Condiciones básicas de la edificación: El Plan Parcial podrá establecer categorías y ordenanzas para regular los usos pormenorizados y tipologías edificatorias que en él se establezcan, debiendo cumplir, en cualquier caso, con las siguientes condiciones de edificación con carácter general, salvo que en las Fichas de determinaciones particulares se especifique lo contrario:

a. Uso Residencial Plurifamiliar:

- a.1. Altura máxima PB+3.
- a.2. Frente máximo de la edificación cien (100) metros.
- a.3. Separación a linderos una distancia mínima de la mitad de la altura (H/2) en edificaciones no alineadas a vial. .
- a.4. Para la tipología de edificación abierta, separación entre edificaciones una distancia mínima de dos tercios (2/3) de la suma de las alturas.

b. Uso Residencial Unifamiliar:

- b.1. Aislada: parcela mínima de setecientos cincuenta (750) metros cuadrados.
- b.2. Aislada en urbanizaciones exteriores y Residencial-turístico en edificación aislada: parcela mínima de mil (1.000) metros cuadrados.

Las parcelas existentes consolidadas a la entrada en vigor del Plan con edificación aislada en urbanizaciones también serán edificables.

b.3. Pareada:

- Parcela mínima para dos viviendas de setecientos cincuenta (750) metros cuadrados.
- Frente mínimo de la edificación de seis (6) metros y máximo de cien (100) metros.

b.4. Condominio unifamiliar: superficie mínima de parcela por vivienda de ciento veinte (120) metros cuadrados.

c. Uso Residencial Mixto: condiciones de plurifamiliar o unifamiliar según zona.

d. Uso Terciario:

d.1. Parcela mínima de quinientos (500) metros cuadrados.

d.2. Edificabilidad máxima de 1,20 M2T/M2S.

e. Uso Productivo:

e.1. Parcela mínima de trescientos (300) metros cuadrados.

e.2. Frente mínimo de la edificación de diez (10) metros.

f. Uso Productivo Grandes Implantaciones:

f.1. Parcela mínima de cinco mil (5.000) metros cuadrados.

f.2. Frente mínimo de la edificación de treinta y cinco (35) metros.

3. Compatibilidad entre distintos usos y tipologías: Las edificabilidades determinadas por el Plan para los diferentes usos globales tendrán las siguientes compatibilidades:

a. Uso Residencial Plurifamiliar:

a.1. El veinticinco (25) por ciento de la edificabilidad determinada para el uso residencial plurifamiliar podrá ser destinada a unifamiliar adosada-agrupada, siempre que en la ficha de determinaciones particulares no se especifique lo contrario.

b. Uso Residencial Mixto:

b.1. El cien por cien (100%) de la edificabilidad determinada para el uso residencial mixto podrá ser destinado a viviendas colectivas, siempre que en la ficha de determinaciones particulares no se especifique lo contrario.

b.2. El cincuenta por ciento (50%) de la edificabilidad determinada para unifamiliar adosada-agrupada podrá ser destinada a unifamiliar aislada, siempre que en la ficha de determinaciones particulares no se especifique lo contrario.

b.3. El veinticinco por ciento (25%) de la edificabilidad determinada para vivienda colectiva podrá ser destinada a unifamiliar adosada-agrupada, siempre que en la ficha de determinaciones particulares no se especifique lo contrario.

c. Uso Residencial Unifamiliar Media Densidad:

c.1. El cincuenta por ciento (50%) de la edificabilidad determinada para unifamiliar aislada podrá ser destinada a unifamiliar adosada-agrupada, siempre que en la ficha de determinaciones particulares no se especifique lo contrario.

d. Uso Residencial Unifamiliar Baja Densidad:

d.1. El veinticinco por ciento (25%) de la edificabilidad determinada para unifamiliar aislada podrá ser destinada a unifamiliar adosada-agrupada, siempre que en la ficha de determinaciones particulares no se especifique lo contrario.

e. El quince por ciento (15%) de la edificabilidad determinada globalmente para los usos residenciales podrá ser modificada a usos terciarios.

d. El treinta por ciento (30%) de la edificabilidad determinada para el uso industrial podrá ser modificada a usos terciarios.

f. El uso dotacional público o privado será compatible sin limitación en cualquier uso global.

Artículo 8.231. (p) Fichas de determinaciones particulares del suelo urbanizable sectorizado.

1. Cada uno de los sectores del suelo urbanizable sectorizado tiene sus condiciones fijadas en su ficha correspondiente, que se incluyen en un volumen a continuación de estas Normas Urbanísticas como Anexo a la Normativa.

2. Su edificación estará a lo que se dispone en estas Normas en su Título VII y cuanto les fuere de aplicación del Título VIII.

Artículo 8.232. (p) Valor de las Determinaciones Particulares.

Las determinaciones particulares contenidas en las fichas de las zonas remitidas a planeamiento ulterior tienen el alcance que a continuación se señala:

a. Delimitación y superficie: La delimitación del sector grafiada tiene el carácter de determinación vinculante. La dimensión de su superficie, sin embargo, es una cifra de referencia de carácter estimativo; si de la medición del sector resultara otra cifra, ésta será tenida en consideración a todos los efectos y conforme a la misma se reajustarán todas las determinaciones del sector.

b. Trazados y alineaciones: las alineaciones señaladas como vinculantes en la ficha tiene carácter de determinación de Plan General y se consideran de cumplimiento obligatorio, sin perjuicio de las eventuales adaptaciones o reajustes. El resto de las especificaciones gráficas se consideran como recomendaciones no vinculantes cuya localización podrá modificarse debiendo quedar justificada en el instrumento de planeamiento. Las descripciones literarias amplían o definen con mayor exactitud el grado de vinculación de las recomendaciones, así como las características y posibles tratamientos recomendados.

c. Usos y reservas: la representación gráfica de la ordenación define el carácter de las determinaciones del Plan General para los usos vinculantes y las reservas obligatorias con localización recomendada. Los textos que acompañan a los gráficos establecen el grado de vinculación de la localización y de la calificación. Cuando exista vinculación expresa sobre localización y calificación de los usos dotacionales, el planeamiento de desarrollo del Plan General podrá proceder a reajustar la forma de las parcelas; cuando la especificación no sea vinculante, la localización podrá modificarse con la justifica-

ción oportuna, en todo caso, se mantendrán los estándares de dotaciones que figuran en cada ficha.

f. El coeficiente de edificabilidad resultado de las fichas particulares tiene el carácter de máximo, con independencia de cualquier otra determinación, y en particular de los coeficientes de uso y tipología que se utilicen para la redistribución interna.

Artículo 8.233. (p) Ejecución del Planeamiento.

Los Planes Parciales que se formulen en cada uno de los sectores del suelo urbanizable sectorizado contendrán su división de unidades de ejecución y señalarán el sistema de actuación correspondiente a cada uno de ellas, de conformidad, en su caso, con las previsiones del Plan General.

Artículo 8.234. (p) Actuaciones en Suelo Urbanizable Sectorizado previas al Desarrollo de los Sectores.

1. Los sectores de suelo urbanizable sectorizado no podrán edificarse hasta tanto:

- a. No se hayan aprobado definitivamente los Planes Parciales.
- b. No se hayan cumplido los trámites del sistema de actuación que corresponda.
- c. No estén ejecutadas las obras de urbanización, sin perjuicio de lo que se establece en el artículo siguiente.
- d. No se hayan formalizado las cesiones obligatorias de suelo.

2. En tanto no se cumplan los requisitos señalados en el número anterior, en el suelo urbanizable sectorizado no se podrá edificar ni llevar a cabo obras e instalaciones que no sean las correspondientes a la infraestructura general del territorio o a los intereses generales del desarrollo urbano. Igualmente, y cuando no hayan de dificultar la ejecución del planeamiento, podrán autorizarse las construcciones provisionales en los términos que establece el artículo 53 de la LOUA.

Artículo 8.235. (p) Requisitos para Poder Edificar.

1. En el suelo urbanizable sectorizado, una vez aprobados el Plan Parcial y el proyecto de urbanización correspondiente y constituida la Junta de Compensación en los supuestos en que tal sistema sea aplicable, podrán edificarse con anterioridad a que los terrenos estén totalmente urbanizados siempre que se cumplan los siguientes requisitos:

- a. Que hubiese ganado firmeza, en vía administrativa, el acto de aprobación del proyecto de compensación necesario para la distribución de beneficios y cargas del Plan.
- b. Que la infraestructura básica de la unidad de ejecución esté ejecutada en todo aquello que afecte a la manzana para la que se haya solicitado licencia y que, por el estado de realización de las obras de urbanización de la parcela sobre la que se ha solicitado licencia, se considere previsible que a la terminación de la edificación la parcela de que se trate contará con todos los servicios, fijando en la autorización correspondiente el plazo de terminación de la urbanización que será, en todo caso menor que el de la terminación de la edificación.
- c. Que en el escrito de solicitud de licencia se comprometa el petitionerio, en cualquier caso, a no utilizar la construcción hasta no esté concluida la obra de urbanización, y a establecer tal condición en las cesiones de derecho de propiedad o de uso que se lleven a efecto para todo o parte del edificio.
- d. Que se preste fianza, en cualquiera de las formas admitidas por la legislación local, por importe del ciento por cien (100%) del valor de las obras de urbanización para garantizar la ejecución de estas en la parte que corresponda. La fianza deberá cubrir el posible aumento de los costes de ejecución por incremento del Índice de Precios al Consumo. La garantía

podrá ser parcialmente librada a medida que se vayan certificando las ejecuciones parciales de la obra urbanizadora.

2. A los efectos del número anterior, se entenderá por infraestructura básica la instalación de los servicios urbanos que se enumeran a continuación en todo el ámbito del proyecto urbanización o en cada una de sus etapas de ejecución y sus conexiones con las redes exteriores, salvo los fondos de saco o acceso a las parcelas:

- a) Explanación.
- b) Saneamiento.
- c) Encintado de bordillo y base del firme.
- d) Capa intermedia asfáltica del firme.
- e) Red de distribución de agua.
- f) Red de suministro de energía eléctrica y canalizaciones telefónicas.
- g) Red de alumbrado público.
- h) Red de gas, en su caso.
- i) Galerías de servicios, en su caso.
- j) Obra civil de los parques y jardines públicos.
- k) Acometidas de servicios a terrenos para dotación de equipamiento.

3. Se considera infraestructura complementaria, que podrá ser objeto de ejecución simultánea con la edificación, los siguientes servicios urbanos:

- a) Red telefónica.
- b) Base de rodadura de aceras públicas.
- c) Capa de rodadura de pavimento.
- d) Red de riego e hidrantes.
- e) Los servicios de fondo de saco o accesos a las parcelas.
- f) Plantaciones, servicios y complementos de parques y jardines públicos.
- g) Vallado de las parcelas dotacionales de cesión.

4. El proyecto de edificación de cualquier licencia que se solicite dentro de la unidad de ejecución o etapa de ejecución deberá incluir el acondicionamiento de los espacios libres de carácter privado que formen parte integrante de la parcela cuya edificación se pretende. En casos de espacios libres privados al servicio o que formen parte de los elementos comunes de dos o más parcelas, con el proyecto de edificación de la primera licencia deberá definirse el acondicionamiento de tales espacios libres y garantizarse su ejecución por los propietarios de las distintas parcelas, en proporción a sus cuotas o porcentajes de ejecución.

5. Las etapas de ejecución deberán componer áreas funcionalmente coherentes, procurando que su superficie, edificabilidad y equipamiento sean proporcionales a las de toda la unidad de ejecución y tendrán que ser aprobadas por el Ayuntamiento.

6. No se permitirá la ocupación de los edificios hasta que no esté realizada totalmente la urbanización que afecte a dichos edificios y estén en condiciones de funcionamiento los suministros de agua, energía eléctrica y las redes de alcantarillado.

7. El incumplimiento del deber de urbanización simultáneo a la edificación implicará la no adquisición definitiva de los derechos al aprovechamiento urbanístico y a edificar, así como podrá implicar la caducidad de la licencia previa tramitación del necesario expediente, sin derecho a indemnización, impidiéndose el uso de lo edificado, todo ello sin perjuicio del derecho de terceros adquirentes al resarcimiento de los daños y perjuicios que se les hubiera irrogado. Asimismo, comportará, en lo necesario, la pérdida de la fianza que se hubiere prestado para garantizar la ejecución de las obras de urbanización.

Artículo 8.236. (p) Edificación en ladera.

1. En parcelas cuya pendiente natural media medida en cualquier sección vertical entre la alineación del vial y el fondo de parcela sea superior al 50% serán de aplicación las normas contenidas en este artículo.

a. Se crearán plataformas de nivelación y aterramiento mediante muros situados en las alineaciones de la parcela al vial.

b. La altura máxima de estos muros no superará los cinco (5) metros sobre la cota de la calle en caso de pendiente ascendente, o bajo esta cota si la pendiente es descendente. Si la pendiente es ascendente sobre la cota de la calle, entre el borde superior del muro y la edificación situada en la primera plataforma podrá ataluzarse el terreno con una pendiente no superior al veinte por ciento (20%). En ningún caso la elevación de altura de la plataforma sobre el remate del muro superará el metro y medio (1.50) de altura.

c. Los muros de nivelación situados dentro de la parcela no alcanzarán en ningún punto de los linderos medianeros una altura superior a 1.50 metros por encima o por debajo de la cota del terreno natural. La altura absoluta de los muros o será superior a tres (3) metros respecto a la cota natural del terreno.

d. Los muros, y especialmente el alineado a vial en caso de pendiente ascendente, serán tratados como fachada.

e. La edificación deberá separarse de la cara exterior del muro al menos una distancia igual a la mitad de su altura medida hasta el remate superior de la cubierta, con un mínimo de 3.50 metros.

f. Bajo la cota de nivelación de la plataforma, en terreno de pendiente ascendente, sólo se permitirá el uso de garaje o instalaciones complementarias, con una ocupación máxima del quince por ciento (15%) de la superficie de la parcela.

g. El Ayuntamiento podrá autorizar, previa propuesta por parte del interesado, otras soluciones distintas cuya resolución responderá a criterios de interpretación y recomposición urbana basados en estas Normas.

2. A los efectos de medición de pendientes se tomarán como referencia:

a. Los planos procedentes de Planes Parciales, proyectos de Urbanización y Estudios de Detalle.

b. Todos los planos procedentes de los diversos órganos municipales y de la Administración en general.

c. Fotografías aéreas.

Subsección Segunda: Contenido de los Planes Parciales

Artículo 8.237. (p) Contenido de los Planes Parciales.

El contenido y documentación exigible a los Planes Parciales se elaborará con el grado de precisión y con arreglo a los criterios que para cada uno de los documentos se detallan en los artículos posteriores.

Artículo 8.238. (p) Memoria del Plan Parcial.

1. La memoria deberá considerar todos los aspectos de la situación actual que pudieran condicionar la ordenación, y en todo caso:

a. Las características generales del territorio, geológicas, geotécnicas, topográficas, hidrológicas, edafológicas, etc. Al describir su vegetación se tendrán en cuenta las especies, tamaño, edades y estado.

b. Los usos de los terrenos, las edificaciones y las infraestructuras, precisando, en su caso, el número de residentes y puestos de trabajo que hubiere en la zona, el tipo de edificios, su calidad y estado y expresando las características, condiciones y capacidad de las infraestructuras.

2. Hará explícitos los modos en que se cumplen los objetivos, las condiciones e instrucciones establecidas por el Plan General para el sector, pudiendo concretarlos en función de la información urbanística y de los estudios complementarios que se realizaren.

3. Analizará las posibles opciones para la ordenación y justificará la procedencia de las características de la ordenación que desarrolle, acreditando la creación de una unidad funcional conectada adecuadamente con las áreas colindantes, equilibrada en su nivel de equipamiento, coherente en su sistema de espacios libres e integrada con los tipos edificatorios que existieran en sus bordes.

4. Describirá las características cuantitativas de la ordenación mediante un cuadro sintético que expresará los siguientes extremos:

a. Superficie total del sector que ordene el Plan Parcial.

b. Superficie del viario público del Plan Parcial.

c. Superficie de parques y jardines de cesión obligatoria.

d. Superficie de las parcelas para centros docentes y demás servicios públicos o de interés social, señalando su carácter público o privado.

e. Superficies edificables (suma de la de las parcelas edificables).

f. Superficie total edificable (suma de la de todas las plantas).

g. Superficie edificables por usos (suma de la de todas las plantas para cada uno de los usos, señalando concretamente la correspondiente a los servicios sociales).

h. Edificabilidad bruta, sobre la superficie total del sector.

i. Edificabilidad neta, sobre la superficie edificable.

j. Superficies edificables susceptibles de apropiación privada y pertenecientes al Ayuntamiento, señalando en su caso el defecto de aprovechamiento susceptible de apropiación privada.

k. Desglose de la superficie edificable.

l. Superficie destinada a espacios libres privados.

m. Altura máxima edificable.

n. Dotación de plazas de estacionamiento y de garaje.

o. Repercusión del viario, expresada en porcentaje respecto al total de la superficie del sector.

Artículo 8.239. (p) Plan de Etapas del Plan Parcial.

1. Los Planes Parciales expresarán, si procede, las etapas de su ejecución, señalando las unidades de ejecución que comprendieran e indicando para cada etapa su duración, las obras de urbanización que comprende y las previsiones para poder poner en servicio las reservas de suelo correspondiente a los equipamientos.

2. El Plan Parcial delimitará la unidad o unidades de ejecución que prevea para su desarrollo así como el sistema de actuación para las mismas. Asimismo señalará los plazos para el cumplimiento de los deberes de cesión, equidistribución, urbanización y de solicitar licencia.

Artículo 8.240. (p) Estudio Económico y Financiero del Plan Parcial.

El estudio económico y financiero contendrá:

a. La evaluación económica de la implantación de los servicios y de la ejecución de las obras de urbanización expresando su coste aproximado. Las evaluaciones habrá de referirse a las obras y servicios proyectados y en concreto a las siguientes actuaciones: movimientos de tierra; redes de abastecimiento de agua, riego e hidrantes contra incendios; red de alcantarillado redes de distribución de energía eléctrica y alumbrado público; pavimentación; arbolado y jardinería; mobiliario urbano y obras especiales que hubieran de efectuarse.

b. La evaluación, en su caso, de las indemnizaciones a que su implantación diera lugar.

c. La entidad u Organismo que se ha de hacer cargo de la financiación de las obras de los sistemas generales e infraestructuras básicas que incluya la ordenación.

Artículo 8.241. (p) Información de las compañías suministradoras.

1. La documentación del Plan Parcial deberá incorporar documentación de las compañías suministradoras de energía eléctrica y telefonía en su caso, sobre la posibilidad de conexión a las mismas así como información de los servicios municipales de saneamiento y abastecimiento de agua sobre posibles puntos de conexión y necesidad de obras de mejora, en su caso.

2. Los Planes Parciales deberán incluirse las conducciones para el suministro y distribución de gas, de acuerdo con el Convenio de Colaboración entre el Ayuntamiento y Gas Andalucía, S.A. El proyecto de la red de gas se solicitará a Gas Andalucía y se incorporará al proyecto de urbanización.

Artículo 8.242. (p) Planos de Información del Plan Parcial.

El Plan Parcial contendrá, representados sobre cartografía adecuada, los siguientes planos de información:

a. Delimitación del área de planeamiento y situación en relación con la estructura del Plan General.

b. Ordenación establecida por el Plan General para el sector y su entorno.

c. Topográfico, con curvas de nivel de metro en metro.

d. Hipsométrico, hidrológico y edafológico, cuando sean precisos para la mejor interpretación del plano topográfico. Comprenderá la delimitación de cuencas y las áreas de humedad superficial.

e. Catastral, que contendrá la referencia actualizada de las fincas y de sus cargas si las tuvieran, precisando linderos y superficies e identificando las zonas de posible afección de vías pecuarias.

f. De edificación, usos, infraestructuras y vegetación existentes, con expresión de la superficie destinadas a los distintos usos, altura de las edificaciones, características de las vías, infraestructuras, y vegetación. Precisaré los perfiles longitudinales de las vías y alcantarillado que se conserven.

Artículo 8.243. (p) Planos de Ordenación del Plan Parcial.

El Plan Parcial expondrá su ordenación mediante representación gráfica que se realizará sobre el plano de cartografía digitalizada que sirve de base al Plan General actualizado, que podrá complementarse con un plano topográfico con un nivel de información y precisión superior y encajado en el plano del Plan General y que contendrá la delimitación del área de ordenación y los elementos que se conservan. Los planos de proyecto serán como mínimo.

a. Plano de zonificación, que comprenderá la delimitación de las zonas correspondiente a las distintas intensidades de los usos pormenorizados, al sistema de espacios libres y a las reservas de suelo para dotaciones y centros de servicios, todo ello en relación con la red viaria, incluida la de peatones. Cada zona se caracterizará por un número de orden, por su superficie y por la Ordenanza de aplicación. Deberá expresar la naturaleza pública o privada de los terrenos que resulten edificables, de los que se destinen a dotaciones y de los correspondientes a espacios libres, así como de los usos de las edificaciones e instalaciones previstas en estos dos últimos. En el plano de zonificación se reproducirá el cuadro de características de la ordenación.

b. Plano de los espacios públicos, que comprenderá la definición geométrica de espacios libres y viario, diferenciando las áreas según su destino y tratamiento y reflejando el arbolado, el mobiliario urbano, el alumbrado y la señalización de

tráfico, la denominación de calles y plazas y el sentido de numeración de las fincas. Reflejará las curvas de nivel señalará la referencia de puntos de replanteo y detalle de secciones transversales, enlaces e intersecciones complejas.

c. Planos de las características de los espacios libres públicos en los que se definirán de forma suficiente los perfiles longitudinales y transversales de los espacios libres y de la red viaria. Los perfiles longitudinales reflejarán el estado actual del terreno, el resultado proyectado y la localización de saneamiento, con referencia de rasantes, distancias al origen y posición de curvas e intersecciones.

d. Plano de esquemas de las redes de servicios, especificando el trazado de las redes y galerías de la red de abastecimiento de agua, riego e hidrantes contra incendios, red de alcantarillado, red de distribución de energía eléctrica y alumbrado público, red de canalización telefónica, red de conducción de gas y red de canalización de semáforos. Contendrá un esquema de compatibilización de servicios mediante secciones transversales.

e. Plano de ordenación de los volúmenes edificables, viario interior, parcelación y espacios libres privados, que deberá especificar si es indicativo o vinculante. En él se definirá el suelo vinculado a cada edificio y se diferenciarán los espacios libres privados comunales de los individuales.

f. Plano de delimitación de unidades de ejecución así como de las etapas previstas para su desarrollo, que se realizará sobre un plano que integre la zonificación, la parcelación y los esquemas de servicio. La delimitación de las unidades de ejecución se hará señalando con toda precisión la superficie de las mismas, así como el sistema de actuación que a cada una corresponda. Cuando el Plan Parcial contenga la delimitación de varias unidades de ejecución, señalará su orden de prioridad.

Artículo 8.244. (p) Ordenanzas Reguladoras del Plan Parcial.

El Plan Parcial contendrá unas Ordenanzas reguladoras de la edificación y los usos que se desarrollarán en los términos que señala la Ley del Suelo, satisfaciendo, en todo caso, las normas del Plan General, tanto las relativas a su clase de suelo como las condiciones generales, el contenido que para cada sector se asigna en la ficha individualizada correspondiente y los conceptos y criterios que respecto a la ordenación se exponen en este Capítulo.

Subsección Tercera: Desarrollo y Ejecución de los Planes Parciales

Artículo 8.245. (p) Proyectos de Urbanización.

1. Los proyectos de urbanización comprenderán los siguientes documentos:

a. Memoria descriptiva de las características de las obras.

b. Planos de información y de situación en relación con el conjunto urbano.

c. Planos de proyecto y de detalle.

d. Pliego de condiciones técnicas y de condiciones económico-administrativas de las obras y servicios.

e. Mediciones.

f. Cuadro de precios descompuestos.

g. Presupuesto.

2. Todos los documentos citados deberán ajustarse a lo establecido en el Capítulo IV del Título VII de estas Normas y en los pliegos de condiciones económico-facultativas habrán de recogerse las condiciones y garantías que el Ayuntamiento juzgue necesarias, según la normativa municipal, para la perfecta ejecución de las obras, fijándose también que se realiza-

rán a cargo del promotor las pruebas y ensayos técnicos que se estimen conveniente.

3. Las obras de urbanización a incluir en el proyecto de urbanización, que deberán ser desarrolladas en los documentos, serán las siguientes:

- a) Excavaciones y movimientos de tierras.
- b) Pavimentación de viario.
- c) Red de riego e hidrantes.
- d) Redes de evacuación de aguas pluviales y residuales.
- e) Red de distribución de agua.
- f) Red de distribución de energía eléctrica.
- g) Red de distribución de gas, en su caso.
- h) Canalizaciones de telecomunicación.
- i) Galerías de servicio, en su caso.
- j) Parques, jardines y acondicionamientos de espacios libres.
- k) Alumbrado público.
- l) Aparcamientos subterráneos, en su caso.
- m) Red de semáforos, señalizaciones y marcas.
- n) Limpieza, desbroce y vallado de las parcelas dotacionales de cesión.

4. Los proyectos de urbanización deberán resolver el enlace de los servicios urbanísticos con los generales de la ciudad y acreditar que tienen capacidad suficiente para atenderlos.

Subsección Cuarta: Condiciones de Ordenación de los Planes Parciales

Artículo 8.246. (p) Criterios de Ordenación.

Los Planes Parciales diseñarán su ordenación con arreglo a las determinaciones contenidas en la ficha del sector y a los criterios que con carácter de recomendación les sean de aplicación de los enumerados a continuación:

a) Se propugnará la reproducción de condiciones semejantes a las que han dado lugar a la diversidad fundamental de las implantaciones tradicionales, para lo cual se tenderá a producir un tejido urbano variado, con jardines, plazas y calles de tamaño y características diferenciadas.

b) Los elementos del paisaje se conservarán e integrarán en el sistema de espacios públicos, determinando sus características.

c) Se cuidarán las condiciones de borde con los suelos colindantes, asegurando la unidad paisajística con ellos y la continuidad de itinerarios.

d) Se diseñará un sistema de áreas estanciales jerarquizadas, distribuidas de tal forma que ofrezcan una accesibilidad semejante a todos los vecinos. Los distintos tipos de áreas estanciales se configurarán y dimensionarán de tal forma que favorezcan las relaciones vecinales y satisfagan las necesidades del suelo para desarrollar un conjunto diverso y complejo de actividades al aire libre.

e) Se establecerá un sistema jerarquizado de calles que garantizará la accesibilidad uniforme y la continuidad de itinerario.

f) Se proyectará el mobiliario urbano y los servicios mínimos necesarios para hacer confortables los espacios públicos.

g) Se favorecerá la integración de locales destinados a usos no residenciales compatibles con el uso residencial.

h) Los centros escolares se integrarán, preferentemente, de tal forma que dispongan de la fachada imprescindible para resaltar la singularidad del uso y asegurar un acceso cómodo.

i) La situación de las áreas destinadas al equipamiento que hayan de reservarse para templos, centros asistenciales, sanitarios, parques deportivos y demás servicios de interés público y social, se establecerá estudiando su relación con las

redes viarias y de peatones, a fin de garantizar se accesibilidad y obtener su integración en la estructura urbanística del Plan.

j) Se determinará con exactitud la situación de los centros de servicios afectados a la infraestructura de las redes, habiendo de ser incluido su uso pormenorizado, con indicación de la naturaleza del dominio que corresponda.

k) Las actividades no residenciales de la unidad residencial se concentrarán preferentemente alrededor de los distribuidores locales y de las calles que comunican éstos con las áreas centrales.

Artículo 8.247. (p) Reservas de Suelo para Dotaciones.

1. La reserva de suelo para dotaciones se dimensionará de acuerdo con la superficie real del Sector, excepto que las Fichas de Determinaciones indicasen lo contrario.

2. La reserva de suelo para Centros Docentes se hará buscando agrupaciones que permitan instalar unidades completas.

3. Las distintas áreas escolares deberán distribuirse adecuadamente en el ámbito territorial, a fin de conseguir que la distancia a recorrer por la población escolar sea lo más reducida posible, debiéndose garantizar el acceso a las mismas, tanto desde la red viaria, como desde la red peatonal.

4. Los centros escolares de nivel superior integrarán, en lo posible, un centro de cada uno de los niveles inferiores.

5. El Plan Parcial expresará el carácter público o privado de las dotaciones con observancia, en su caso, de los mínimos públicos requeridos.

Artículo 8.248. (p) Parques y Jardines Públicos.

1. El sistema de espacios públicos se adaptará al modelo de los terrenos; para ello se evitarán movimientos de tierras que puedan desnaturalizar su carácter.

2. Los elementos morfológicos e hidrológicos singulares - arroyos, vauadas, etc.- se preservarán como componentes caracterizadores del paisaje urbano.

3. Las agrupaciones de árboles se integrarán en el sistema de áreas estanciales y las líneas de arbolado en el de calles y paseos, se evitarán los movimientos de tierra en las inmediaciones del arbolado y no se alterará el nivel del suelo dentro de la proyección de sus copas. Se permitirá transplantar aquellos árboles cuyo emplazamiento resulte incompatible con las determinaciones del Plan General. Se conservarán, en lo posible, los árboles existentes de porte notable.

Artículo 8.249. (p) Condiciones de Diseño de la Red Viaria.

1. El Plan Parcial, en función del análisis de la relación con el resto de la ciudad y con su entorno inmediato, determinará el trazado y características de la red de comunicaciones prevista en el Plan General, con señalamiento de alineaciones y zonas de protección de toda la red viaria y previsión de aparcamientos.

2. La red de itinerarios peatonales deberá tener las características y extensión suficientes para garantizar las comunicaciones no motorizadas dentro del perímetro planeado, y hasta donde sea posible, con las áreas colindantes, en especial, facilitando el acceso al equipamiento comunitario.

3. En el estudio de la red de comunicaciones se incluirá un análisis de circulaciones y, si procede, de la implantación del servicio público de transporte.

4. Se tenderá a una solución del viario en malla, que se jerarquizará en función de los usos e intensidades previstas. El sector se dividirá en áreas ambientales delimitadas por distribuidores locales que canalicen el tráfico de paso. Dichos distribuidores asegurarán la continuidad del tráfico rodado y la circulación del transporte público.

5. La red viaria pública tendrá la superficie mínima imprescindible para facilitar la circulación de personas y la circulación y estacionamiento de automóviles.

Artículo 8.250. (p) Condiciones de los Estacionamientos.

1. El Plan Parcial señalará la reserva de terrenos correspondiente a estacionamientos, especificándose el cumplimiento del número de plazas mínimo fijado en el artículo 17 de la LOUA y los que en su caso se determinen reglamentariamente.

2. El estacionamiento se resolverá preferentemente al aire libre, en las propias calles o en espacios adyacentes y en las parcelas privadas. En este caso se conservará en el viario un número de plazas equivalentes, como mínimo, al veinticinco por ciento (25%) de las exigidas globalmente.

3. El estacionamiento al aire libre en las calles se dispondrá preferentemente en fila, en bandas de entre doscientos y doscientos veinte (220) centímetros de anchura situadas entre las aceras y la calzada.

4. Se evitarán los estacionamientos en grandes plataformas. Cuando éstos sean imprescindibles, se arbolarán con especies de porte grande, formando una malla regular.

Los aparcamientos situados en los frentes sobre los que el Plan Parcial prevea viviendas unifamiliares adosadas, agrupadas o aisladas sólo podrán computarse a efectos de dotación de aparcamiento aquellas plazas que no se vean inutilizadas por accesos futuros a cocheras o garajes de las viviendas.

Subsección Quinta: Condiciones de Edificación, Uso y Urbanización en los Planes Parciales

Artículo 8.251. (p) Condiciones de la Edificación.

1. Las Ordenanzas de los Planes Parciales respetarán las condiciones generales de la edificación contenidas en el Título VII.

2. Los Planes Parciales desarrollarán el sistema de ordenación más coherente con las determinaciones que tengan asignadas para su sector en la ficha correspondiente.

Artículo 8.252. (p) Condiciones de Uso.

Los Planes Parciales pormenorizarán en el espacio los usos cuya implantación prevean, con arreglo a lo que sobre el particular establecieran las fichas de los sectores. Las condiciones particulares se adaptarán a lo que se establece en estas Normas en el Título VII.

Artículo 8.253. (p) Condiciones de Urbanización.

La urbanización de los suelos urbanizables y, por extensión, la de todos aquellos que fuesen objeto de nueva obra urbanizadora, cumplirán lo dispuesto en el Título VII y demás disposiciones municipales que fueran de aplicación.

Sección 5ª. Programación de las Actuaciones en Suelo Urbanizable Sectorizado

Artículo 8.254. (p) Programación de las actuaciones.

1. La programación de esta clase de suelo se establece en dos fases, de las cuales la primera se iniciará con la publicación del acuerdo de aprobación definitiva del Plan General. Para el inicio de las actuaciones comprendidas en la segunda fase deberá justificarse la conveniencia de dicha actuación desde el punto de vista de la ordenación general establecida en el Plan así como la procedencia de su ejecución en relación con los sectores de planeamiento de la primera fase desarrollados y la estructura general existente en ese momento.

2. En las Fichas de Planeamiento se establece un nivel de prioridad en las actuaciones en función de la importancia que su ejecución tiene en la construcción del modelo urbano propuesto y en el orden deseable de consolidación de éste.

CAPÍTULO V. LA ORDENACIÓN DEL SUELO URBANIZABLE NO SECTORIZADO

Sección 1ª. Determinaciones que Configuran la Ordenación del Suelo Urbanizable No Sectorizado

Artículo 8.255. (e) Determinaciones de Ordenación Estructural del Suelo Urbanizable No Sectorizado.

De acuerdo con lo previsto en el artículo 10.1.A.e) de la LOUA, configuran la ordenación estructural del suelo urbanizable no sectorizado las siguientes determinaciones:

1. Los usos incompatibles.

2. Las condiciones para proceder a la sectorización, que aseguren la adecuada inserción en la estructura de ordenación urbanística.

a. El presente Plan establece para cada una de las áreas en que divide el suelo urbanizable no sectorizado las condiciones específicas para proceder a su sectorización.

b. Las condiciones para proceder a la sectorización pueden ser de los siguientes tipos:

b.1. Condiciones de entidad superficial, por las que se establecen las superficies mínimas para la formulación de los Planes de Sectorización.

b.2. Condiciones de agotamiento del suelo urbanizable ordenado o sectorizado, por las que se establecen las circunstancias de urbanización o edificación que deben producirse para proceder a la sectorización.

b.3. Condiciones de programación temporal, por las que se establecen los plazos cronológicos que deben transcurrir desde la aprobación del presente Plan para proceder a la sectorización.

c. Condiciones de preexistencia de sistemas, infraestructuras o servicios, por las que se establecen las exigencias relativas a sistemas, infraestructuras o servicios generales exteriores a los propios Planes de Sectorización y que deben garantizar la adecuada inserción de los sectores resultantes de la sectorización en la estructura de ordenación municipal.

3. Los criterios de disposición de los sistemas generales.

a. El presente Plan establece para cada una de las áreas en que divide el suelo urbanizable no sectorizado los criterios que habrán de considerar los Planes de Sectorización para la disposición de los sistemas generales incluidos en su ámbito o que garantizan la conexión con los sistemas generales exteriores.

b. Los criterios de disposición de los sistemas generales pueden ser de los siguientes tipos:

b.1. Cuantitativos, por los que establecen los estándares, las superficies o las características de los distintos tipos de sistemas generales que deberán localizar los Planes de Sectorización.

b.2. Espaciales, por los que se establece, con carácter vinculante o directivo, la localización de los distintos tipos de sistemas generales previstos.

Artículo 8.256. (p) Determinaciones de Ordenación no estructurales del Suelo Urbanizable No Sectorizado.

En las FICHAS DE DETERMINACIONES DE LAS ÁREAS DE SUELO URBANIZABLE NO SECTORIZADO contenidas en el Plan General se establecen los objetivos y directrices de ordenación no estructurales, distinguiéndose, en su caso, las determinaciones de ordenación vinculantes de las meramente orientativas a desarrollar por el Plan de Sectorización.

Sección 2ª. Condiciones para el Desarrollo de la Ordenación Estructural de las Áreas de Suelo Urbanizable No Sectorizado

Artículo 8.257. (e) Fichas de Determinaciones de las Áreas del Suelo Urbanizable No Sectorizado.

Las determinaciones de ordenación estructural señaladas en la sección anterior, se establecen en el documento Anexo a estas Normas denominado FICHAS DE DETERMINACIONES DE LAS ÁREAS DEL SUELO URBANIZABLE NO SECTORIZADO.

CAPÍTULO VI. LA REGULACIÓN DEL SUELO NO URBANIZABLE

Sección 1ª. Determinaciones que Configuran la Ordenación del Suelo No Urbanizable

Artículo 8.258. (e) Determinaciones de Ordenación Estructural del Suelo No Urbanizable.

De acuerdo con lo previsto en el artículo 10.1.A.h) de la LOUA, configuran la ordenación estructural del suelo no urbanizable las siguientes determinaciones:

1. Las medidas para evitar la formación de núcleos urbanos no previstos por el presente Plan.
2. La ordenación y regulación de las zonas especialmente protegidas por legislación específica o por este Plan General.
3. La ordenación y regulación de los ámbitos del Hábitat Rural Diseminado.

Artículo 8.259. (p) Determinaciones de ordenación pormenorizada del suelo no urbanizable.

De acuerdo con lo previsto en el artículo 10.2.A .d) de la LOUA, configura la ordenación pormenorizada del suelo no urbanizable la regulación de las categorías de suelo que no tienen carácter de estructural según lo establecido en el artículo 10.1.A. h), con las siguientes determinaciones:

1. La delimitación de las distintas áreas de suelo no urbanizable que no queda sometido a ningún régimen especial de protección, según se establece en el Plano de Ordenación Completa del Término Municipal.
2. La normativa de aplicación específica para dichas áreas, en la que se regulan los usos permitidos y las condiciones para la implantación de edificaciones en las zonas rurales.

Sección 2ª. Medidas para Evitar la Formación de Núcleos Urbanos no Previstos

Artículo 8.260. (e) Ámbito de Aplicación.

Las normas contenidas en la presente sección serán de aplicación a la totalidad del suelo clasificado como no urbanizable en este Plan General.

Artículo 8.261. (e) Definición de Núcleo Urbano.

1. Se entenderá por núcleo urbano, núcleo de población o asentamiento urbano a los efectos del presente Plan General, toda agrupación de usos, edificaciones o construcciones que genere objetivamente necesidad de todos o algunos de los siguientes servicios urbanísticos comunes: red de abastecimiento de agua potable, red de saneamiento de aguas usadas, red de abastecimiento de energía eléctrica y red viaria pavimentada o compactada.

2. Se entenderá que existe posibilidad de formación de núcleo urbano, núcleo de población o asentamiento, cuando se incumplan las limitaciones que se establecen en los artículos siguientes.

Artículo 8.262. (e) Determinaciones para Evitar la Formación de Núcleos Urbanos no Previstos.

1. Con carácter general y con independencia de las medidas que se indican en el apartado siguiente, en el suelo no urbanizable no podrán formarse nuevos núcleos urbanos, sean éstos de carácter residencial, industrial, terciario, turístico,... etc., debiendo el Ayuntamiento realizar cuantas actuaciones resulten necesarias para impedirlo.

2. El presente Plan establece las siguientes medidas para impedir la formación de nuevos núcleos urbanos:

- a. Limitaciones a las parcelaciones y segregaciones.
- b. Limitaciones a la implantación infraestructuras y servicios urbanísticos.
- c. Limitaciones a la autorización de obras, instalaciones, edificaciones, construcciones o usos.

Subsección Primera: Limitaciones a las Parcelaciones y Segregaciones

Artículo 8.263. (e) Segregaciones de naturaleza rústica.

En el suelo no urbanizable sólo podrán realizarse segregaciones de naturaleza rústica. Dichas segregaciones se ajustarán a lo dispuesto en la legislación agraria, y, en cualquier caso, no podrán dar lugar a parcelas de dimensiones inferiores a aquellas que racional y justificadamente puedan albergar una explotación agropecuaria viable, en función de las características específicas de cada tipo de terreno.

Artículo 8.264 . (e) Parcelación de Fincas.

1. En suelo no urbanizable sólo podrán realizarse parcelaciones que sean consecuencia de:

- a. El normal funcionamiento y desarrollo de las explotaciones agrícolas.
- b. La localización de usos y construcciones de interés público que hayan sido autorizados mediante Proyecto de Actuación o Plan Especial.

2. Las limitaciones a la parcelación no comportarán, por su propia naturaleza, la imposibilidad de las transferencias de propiedad, divisiones y segregaciones de terrenos rústicos, siempre que los mismos reúnan alguno de los siguientes requisitos:

- a. Cumplir las dimensiones mínimas y demás determinaciones de la legislación agraria para la correspondiente localización.
- b. Haberse llevado a cabo en virtud de partición de herencia y que el número de lotes resultantes no fuera superior al de interesados.
- d. Realizarse para agregar o agrupar predios colindantes.

3. La exigencia de licencia municipal o la declaración de su innecesariedad para estos actos dependerá de la legislación de general aplicación.

4. No podrá autorizarse ni inscribirse escritura pública alguna en la que se contenga acto de parcelación o segregación sin la aportación de la preceptiva licencia, o de la declaración de su innecesariedad, que los Notarios deberán testificar en la escritura correspondiente.

Artículo 8.265. (e) Prevención de las Parcelaciones Urbanísticas.

1. Por la propia naturaleza de los suelos no urbanizables, queda prohibida su parcelación urbanística.

2. Se presumirá que una parcelación es urbanística cuando en una finca matriz se realicen obras de urbanización, subdivisión del terreno en lotes o edificación de forma conjunta o cuando, aun no tratándose de una actuación conjunta,

pueda deducirse la existencia de un proceso urbanizador unitario.

3. Se considerará que una segregación puede dar lugar a una parcelación urbanística cuando la superficie segregada sea inferior a 2.500 m² en regadío y 25.000 m² en seco. En este caso el Ayuntamiento podrá declarar la innecesariedad de la licencia municipal siempre que compruebe que no se trata de una parcelación urbanística y que la segregación responde al normal desarrollo y funcionamiento de las explotaciones agrícolas.

4. Igualmente se considerará que una parcelación tiene carácter urbanístico cuando presente, al menos, una de las siguientes manifestaciones:

a. Tener una distribución, forma parcelaria y tipología edificatoria impropia para fines rústicos o en pugna con las pautas tradicionales de parcelación para usos agropecuarios en la zona en que se encuentre.

b. Disponer de accesos viarios comunes exclusivos, que no aparezcan señalados en las representaciones cartográficas oficiales, o disponer de vías comunales rodadas en su interior, asfaltadas o compactadas, con ancho de rodadura superior a dos (2) metros de anchura, con independencia de que cuenten o no con encintado de aceras.

c. Disponer a servicios de abastecimiento de agua para el conjunto; de abastecimiento de energía eléctrica para el conjunto, con estación transformadora común a varias de ellas; de red de saneamiento con recogida única, o cuando cualquiera de estos servicios discurra por espacios comunales.

d. Contar con instalaciones comunales de centros sociales, sanitarios, deportivos, de ocio y recreo comerciales u otros análogos para el uso privativo de los usuarios de las parcelas.

e. Tener construidas o en proyecto edificaciones aptas para ser utilizadas como viviendas en régimen de propiedad horizontal o como vivienda unifamiliar de utilización permanente o no.

f. Incumplir en alguna parcela las condiciones que el Plan establece para la zona de suelo de que se trate.

g. Existir publicidad en el terreno o en las inmediaciones para la señalización de su localización y características, publicidad impresa o inserciones en los medios de comunicación social, que no contengan la fecha de su aprobación o autorización de dicha implantación y el órgano que la otorgó.

h. Existir mediante la interposición de sociedades, divisiones horizontales o asignaciones de uso o cuotas en proindiviso de un terreno o de una acción o participación social, puedan existir diversos titulares a los que corresponde el uso individualizado de una parte de terreno equivalente o asimilable a la división simultánea o sucesiva del terreno en dos o más lotes.

5. La consideración de la existencia de una parcelación urbanística llevará aparejada la denegación de las licencias que pudieran solicitarse, así como la paralización inmediata de las obras y cualquier otra intervención que se hubiera iniciado, sin perjuicio de las sanciones a que pudieran dar origen.

6. No podrá proseguirse la ejecución de las parcelaciones que pudieran generar situaciones incompatibles con estas Normas.

Subsección Segunda: Limitaciones a la Implantación de Infraestructuras y Servicios Urbanísticos

Artículo 8.266. (e) Limitaciones a la Implantación de Infraestructuras y Servicios Urbanísticos.

1. En el suelo no urbanizable sólo se podrán implantar infraestructuras y servicios urbanísticos con las siguientes características:

a. Las de carácter público general al servicio municipal o supramunicipal, tramitadas según su legislación específica.

b. Las de carácter público local al servicio de uno o varios de los núcleos urbanos o de los núcleos de hábitat rural designados señalados por el presente Plan, tramitadas según su legislación específica y previa autorización municipal.

c. Las de carácter público o privado al servicio de la explotación agrícola, ganadera o forestal del territorio, previa autorización municipal.

d. Las de carácter público o privado al servicio de los usos, edificaciones o construcciones de interés público aprobadas por Proyectos de Actuación o Planes Especiales y autorizadas conjuntamente con estos.

e. Las de carácter público o privado al servicio de usos, edificaciones o construcciones existentes, y no incursos en expedientes disciplinarios, previa autorización municipal.

2. Los expedientes por los que se autorice la implantación de infraestructuras y servicios urbanísticos de los tipos c), d) y e) anteriores deberán especificar los usuarios previstos para las mismas y su cambio o ampliación precisará de nueva autorización municipal.

3. En ningún caso podrán implantarse ni autorizarse redes de infraestructuras y servicios urbanísticos con características propias de las zonas urbanas.

4. La implantación de redes de infraestructuras y servicios urbanísticos, o la ampliación de las existentes a otros usuarios, todo ello sin la autorización preceptiva, presupondrá que existe posibilidad de formación de núcleo urbano, núcleo de población o asentamiento no previsto por el planeamiento.

Subsección Tercera: Limitaciones a la Autorización de Obras, Instalaciones, Edificaciones, Construcciones o Usos

Artículo 8.267. (e) Limitaciones a la Realización de Obras e Instalaciones.

1. Se consideran obras e instalaciones realizables en el suelo no urbanizable, en las condiciones que para cada zona del mismo se establecen en estas Normas, las precisas para la explotación agrícola, ganadera, forestal o cinegética del territorio.

2. En las categorías de suelo no urbanizable especialmente protegido las Normas correspondientes a la zona de que se trate, podrán prohibir cualquier tipo de obras e instalaciones por considerarlas incompatibles con los bienes que se pretende proteger.

3. Para las zonas forestales del municipio, se estará a lo dispuesto en la Ley 2/92 de 15 de junio, Forestal de Andalucía. Por ello cualquier actuación que se quiera, realizar, incluida la extracción de áridos, deberá contar preceptivamente con autorización de la Administración Forestal de la Consejería de Medio Ambiente.

Artículo 8.268. (e) Limitaciones a la Realización de Edificaciones Derivadas de la Superficie Adscrita a las Mismas, la Distancia entre Ellas y su Agrupación.

1. Se considerará que existe posibilidad de formación de núcleo de población, y por tanto se limitará la posibilidad de edificar, cuando concurren una o varias de las siguientes condiciones:

a. La edificación pretendida tenga adscrita o vinculada una superficie inferior a la establecida en cada caso por las presentes Normas o esté situada a una distancia inferior a quinientos (500) metros del suelo urbano o urbanizable, exceptuando aquellas edificaciones implantadas legalmente mediante el correspondiente Proyecto de Actuación ó por su utilidad pública o interés social.

b. La edificación pretendida se sitúe a una distancia inferior respecto a otras edificaciones preexistentes a la establecida en cada caso por las presentes Normas.

c. La edificación pretendida se localice en el interior de cualquier circunferencia con un radio igual o menor a 500 metros, en la que existan cuatro o más edificaciones con una superficie construida cada una de ellas superior a los 100 M² construidos.

2. Dependiendo del tipo de edificación o instalación y de las condiciones de la parcela, podrá eximirse el cumplimiento de las Condiciones Particulares de implantación (distancias mínimas a núcleos urbanos y otras edificaciones) y de edificación (separación a linderos y ocupación), siempre que quede justificado que no existe posibilidad de formación de núcleo de población en el lugar.

a. En zona de huertas tradicionales atendiendo a la dimensión histórica de la parcela se podrán permitir edificaciones necesarias para la explotación, eximiéndolas del cumplimiento de las condiciones establecidas en el apartado 1 de este artículo.

Artículo 8.269. (e) Limitaciones a la Realización de Edificaciones Derivadas de las Autorizaciones Concedidas.

1. Toda autorización en el suelo no urbanizable para la realización de una edificación deberá determinar la parcela vinculada a dicha edificación.

2. La capacidad edificatoria correspondiente a la parcela vinculada quedará agotada con la realización de la edificación autorizada, debiendo quedar este extremo recogido mediante inscripción en nota marginal en el Registro de la Propiedad. Todo ello, sin perjuicio de las posibles ampliaciones de lo edificado que pudieran autorizarse para la misma actividad y sobre la misma parcela.

Sección 3ª: Determinaciones de carácter general de los usos y las edificaciones

Artículo 8.270. (p) Actividad agropecuaria.

DEFINICIÓN:

1. Actividades de producción agropecuaria son aquellas directamente relacionados con la explotación de los recursos vegetales del suelo y de la cría y reproducción de especies animales, así como la agricultura extensiva en secano o regadío, los cultivos experimentales o especiales, la horticultura y floricultura a la intemperie o bajo invernadero, la explotación forestal, la cría y guarda de animales en régimen de estabulación o libre y la caza.

2. Igualmente se incluyen en esta actividad la defensa y mantenimiento del medio natural y sus especies, que implica su conservación y mejora, así como la formación de reservas naturales.

USOS PORMENORIZADOS:

1. Agrícola en secano o regadío, siempre que ésta no suponga la ampliación de la superficie roturada y no destruya la vegetación natural existente.

2. Agrícola intensiva, como huertas, plantaciones de frutales en regadío.

3. Agricultura intensiva con invernaderos y explotaciones bajo plástico.

4. Viveros incluyendo sus edificaciones anexas.

5. Forestal vinculado a la plantación, mantenimiento y regeneración de la vegetación natural existente.

6. La explotación controlada de los recursos forestales arbóreos y arbustivos.

7. Repoblaciones forestales.

8. Ganadería en régimen libre, vinculadas a la explotación del suelo, con ganado sin estabular o en estabulación semi-permanente, pero que en ningún caso suponen peligro de vertidos concentrados y el régimen de explotación no incide en el paisaje, ni en la ordenación parcelaria.

9. Ganadería en régimen estabulado, es decir cuando la alimentación del ganado provienen en más de un cincuenta por ciento (50%) de aportes externos a la explotación e impliquen instalaciones de habitación, aprovisionamiento y eliminación de residuos.

10. Cinegéticas.

11. Instalaciones relacionadas con el mantenimiento de las infraestructuras de riego tradicionales.

12. Implantación de nuevos sistemas de riego que supongan la construcción de balsas, depósitos u otras formas de almacenamiento de agua.

13. Instalaciones necesarias para la defensa y mantenimiento del medio rural y sus especies.

14. Centros destinados a la enseñanza o investigación agropecuaria: se trata de explotaciones agropecuarias especiales destinadas a la divulgación de las técnicas de explotación del medio rural, a su innovación y a la experimentación.

15. Instalaciones de apoyo a la actividad agropecuaria.

16. Casetas de aperos de labranza.

17. Viviendas vinculadas a la explotación agropecuaria. Se entiende como tal el edificio residencial aislado de carácter familiar y uso permanente, vinculado a explotaciones de superficie suficiente y cuyo promotor ostenta la actividad agropecuaria principal.

18. Edificaciones destinadas al alojamiento de empleados temporales en las labores agrícolas de la finca en la que se sitúen siempre que se trate de grandes explotaciones que justifiquen la necesidad de éste tipo de alojamientos.

CONDICIONES DE IMPLANTACIÓN:

1. La distancia a cursos de agua, pozos o manantiales cumplirán las disposiciones de carácter sectorial que les fuesen de aplicación.

2. Los espacios no ocupados por la edificación y afectos a ella deberán tratarse mediante arbolado o ajardinado.

CONDICIONES PARTICULARES DE EDIFICACIÓN VINCULADAS AL USO AGROPECUARIO:

Según su uso establecido, las edificaciones cumplirán las siguientes condiciones:

1. Casetas de aperos de labranza y edificaciones necesarias para las instalaciones de riego tradicional o nuevos.

Se separarán ocho (8) metros de los linderos con los caminos y seis (6) de los linderos con las fincas colindantes.

a. Su altura máxima no superará los cinco (5) metros.

b. Su superficie no superará los doce (12) metros cuadrados.

c. Se pueden instalar en cualquier parcela con independencia de su superficie.

2. Establos e instalaciones necesarias para la actividad ganadera:

a. Se separarán un mínimo de quince (15) metros de cualquier lindero.

b. Su altura máxima no superará los cinco (5) metros.

c. La ocupación máxima no podrá superar el dos por ciento (2%) de la superficie de la finca donde se ubiquen.

d. Guardarán una distancia mínima de quinientos (500) metros de cualquier núcleo de población o de aquellos lugares donde se desarrollen actividades que originen la presencia permanente o concentraciones de personas.

e. Los proyectos para su edificación contendrán específicamente la solución adoptada para la absorción y reutilización de las materias orgánicas, que en ningún caso podrán ser vertidas a cauces ni caminos.

f. Evacuación de residuales: Queda prohibido verter aguas no depuradas a regatos o cauces públicos. En el caso de que

exista red de alcantarillado, las aguas residuales se conducirán a dicha red, estableciendo un sifón hidráulico inodoro en el albañal de conexión. En caso contrario, las aguas residuales se conducirán a pozos drenantes, previa depuración por medio de fosas sépticas o plantas depuradoras. Todo vertido industrial, ganadero o similar que contenga elementos de contaminación química no biodegradable, deberá contar con sistemas propios de depuración, previamente autorizados por los organismos competentes. .

3. Otras instalaciones o edificaciones de apoyo a la actividad agropecuaria: almacenes de productos fitosanitarios y abonos, maquinarias agrícolas, instalaciones para almacenaje de productos de la explotación, centros destinados a la enseñanza agropecuaria, etc.

a. Se separarán un mínimo de quince (15) metros de cualquier lindero.

b. La altura de la edificación podrá ser de siete (7) metros con carácter general y de mayor altura de forma excepcional previo informe de los servicios técnicos municipales, si puntualmente la actividad lo requiere y no se produce un impacto visual destacable.

c. La ocupación máxima no podrá superar el dos por ciento (2%) de la superficie de la finca donde se ubiquen.

d. Su superficie no superará los dos mil (2.000) metros cuadrados.

e. Los proyectos para su edificación contendrán específicamente la solución adoptada para la absorción y reutilización de las materias orgánicas, que en ningún caso podrán ser vertidas a cauces ni caminos.

f. Evacuación de residuales: Queda prohibido verter aguas no depuradas a regatos o cauces públicos. En el caso de que exista red de alcantarillado, las aguas residuales se conducirán a dicha red, estableciendo un sifón hidráulico inodoro en el albañal de conexión. En caso contrario, las aguas residuales se conducirán a pozos drenantes, previa depuración por medio de fosas sépticas o plantas depuradoras. Todo vertido industrial, ganadero o similar que contenga elementos de contaminación química no biodegradable, deberá contar con sistemas propios de depuración, previamente autorizados por los organismos competentes.

4. Vivienda agraria ligada a la explotación agropecuaria, su implantación deberá cumplir las siguientes condiciones:

a. Se separarán de todos los linderos una distancia mínima de diez (10) metros.

b. La altura no podrá superar los cinco (5) metros.

c. La ocupación máxima de la parcela por la edificación será del cinco por ciento (5%) de su superficie. En cualquier caso, la superficie máxima ocupada no podrá superar los quinientos (500) metros cuadrados.

d. La superficie mínima de la parcela vinculada a la edificación será de diez (10.000) mil metros cuadrados, excepto en la zona de huertas donde la parcela mínima será la establecida en la legislación agraria para este uso.

e. Se deberá presentar siempre de modo aislado, evitando la formación de núcleos de población en la acepción del término que regulan las presentes Normas Urbanísticas.

f. Cierres de fincas: los cerramientos deberán realizarse por medio de vallas agrícolas tradicionales (muros de piedra), alambradas, empalizadas o setos de arbusto, pudiendo también combinarse los medios indicados.

g. Evacuación de residuales: Queda prohibido verter aguas no depuradas a regatos o cauces públicos. En el caso de que exista red de alcantarillado, las aguas residuales se conducirán a dicha red, estableciendo un sifón hidráulico inodoro en el albañal de conexión. En caso contrario, las aguas residuales se conducirán a pozos drenantes, previa depura-

ción por medio de fosas sépticas o plantas depuradoras. Todo vertido industrial, ganadero o similar que contenga elementos de contaminación química no biodegradable, deberá contar con sistemas propios de depuración, previamente autorizados por los organismos competentes.

h. Pozos: su alumbramiento se regirá por las disposiciones vigentes en la materia y con los permisos oportunos del organismo de cuenca.

i. Condiciones estéticas. Las construcciones y edificaciones deberán adaptarse en lo básico al ambiente y paisaje en que estuviesen situadas; no deberán presentar características urbanas y los materiales empleados, la tipología y los acabados habrán de ser acordes con el entorno.

5. Edificaciones destinadas a alojamiento temporal de empleados en las labores agrícolas de la finca en la que se sitúen siempre que se trate de grandes explotaciones que justifiquen la necesidad de éste tipo de alojamientos. Su implantación deberá cumplir las siguientes condiciones:

a. Superficie máxima de la edificación de quinientos (500) metros cuadrados.

b. Altura máxima de cuatro (4) metros.

c. Será preceptiva la emisión de un informe favorable de los servicios técnicos municipales sobre la conveniencia e idoneidad de la solución propuesta.

d. Se deberá presentar siempre de modo aislado, evitando la formación de núcleos de población en la acepción del término que regulan las presentes Normas.

e. Cierres de fincas: Los cerramientos deberán realizarse por medio de vallas agrícolas tradicionales (muros de piedra), alambradas, empalizadas o setos de arbusto, pudiendo también combinarse los medios indicados.

f. Abastecimiento de agua: Deberá contar con agua sanitariamente potable y por lo tanto, apta para el consumo humano. En todo momento a lo largo de la red, ésta deberá reunir las condiciones mínimas o contar con los sistemas de corrección, depuración o tratamiento que determinen las autoridades sanitarias.

g. Evacuación de residuales: Queda prohibido verter aguas no depuradas a regatos o cauces públicos. En el caso de que exista red de alcantarillado, las aguas residuales se conducirán a dicha red, estableciendo un sifón hidráulico inodoro en el albañal de conexión. En caso contrario, las aguas residuales se conducirán a pozos drenantes, previa depuración por medio de fosas sépticas o plantas depuradoras.

h. Pozos: su alumbramiento se regirá por las disposiciones vigentes en la materia y con los permisos oportunos del organismo de cuenca.

i. Condiciones estéticas. Las construcciones y edificaciones deberán adaptarse en lo básico al ambiente y paisaje en que estuviesen situadas; no deberán presentar características urbanas y los materiales empleados, la tipología y los acabados habrán de ser acordes con el entorno.

TRAMITACIÓN:

La implantación de dichas actividades deberá tramitarse de acuerdo con los artículos 42 y 43 de la LOUA mediante Proyecto de Actuación o Plan Especial, excepto en los casos 1,2 y 3 de uso agropecuario del apartado anterior.

Cualquier uso que conlleve la ejecución de obras, instalaciones o edificaciones estará sujeto a licencia municipal.

Artículo 8.271. (p) Actividad Industrial:

DEFINICIÓN:

Instalaciones destinadas a la obtención, fabricación, manufacturación o elaboración de productos que por sus características ó actividad, precisa su implantación en el suelo no urbanizable y en su caso retirada de los núcleos de población

y de los lugares y actividades que produzcan la estancia continuada o masiva de personas. Asimismo se incluyen en esta categoría, las actividades vinculadas a vertederos, plantas de transferencia de residuos sólidos urbanos, plantas de tratamiento o transformación de residuos agrícolas, centros de recepción y descontaminación (desguaces) y plantas de tratamiento y/o transformación de residuos de obras ó de explotaciones mineras.

USOS PORMENORIZADOS:

1. Grandes industrias: aquellas que por demandar una gran superficie de suelo que tiene difícil implantación en el suelo urbano o urbanizable, incluyendo en esta categoría las que requieren una edificabilidad superior a diez mil metros cuadrados o una ocupación de suelo mayor de quince mil metros cuadrados para el desarrollo de la actividad.

2. Industrias vinculadas al medio rural: aquellas actividades de transformación de productos agrícolas primarios (agrícolas, ganaderos, forestales, cinegéticos...) en la que la materia prima se obtiene mayoritariamente en la explotación en la que se inserta la actividad o, en su defecto, en terrenos de su entorno territorial próximo. Se trata, en definitiva, de actividades vinculadas al medio agrario en el que se emplazan. Incluye, entre otros, los siguientes usos: almazaras, industrias de transformación de productos hortofrutícolas, etc, excluye las naves para usos exclusivamente comerciales, almacenamiento o de distribución.

3. Vertederos.

4. Plantas de transferencia de residuos sólidos urbanos.

5. Plantas de tratamiento de residuos agrícolas.

6. Centros de recepción y descontaminación (desguaces).

7. Plantas de tratamiento y/o transformación de residuos de obras ó de las explotaciones mineras o canteras.

8. Otras industrias: aquellas no incluidas en los tipos anteriores y que no tienen cabida en el suelo urbano. Se entenderá que no hay suelo urbano vacante apto cuando el existente no esté a las distancias requeridas por la legislación específica sectorial, respetando las demás actividades urbanas, no exista suelo urbanizable desarrollado (planeamiento aprobado definitivamente) o cuando debido al tamaño y/o características de la instalación industrial ésta sea incompatible con el régimen urbanístico establecido para los suelos urbanos.

9. Viviendas para el guarda de la instalación industrial: son aquellas viviendas aisladas de uso permanente o temporal con la finalidad exclusiva de atención a instalaciones que precisen un servicio de guarda.

CONDICIONES DE IMPLANTACIÓN:

1. Cumplirán los requisitos y condiciones exigidos por la legislación específica de la actividad que desarrollan y demás normativa general o sectorial que le sea de aplicación, así como lo previsto en las Normas Generales de Uso y Edificación del presente Plan.

2. Sin perjuicio de lo anterior, el Ayuntamiento de Cabra o los departamentos competentes en materia de Ordenación del Territorio y Medio Ambiente de la Comunidad Autónoma, podrán denegar la autorización de dichas actividades ó imponer condiciones a su realización cuando consideren que los mismos pudieran alterar negativamente la estructura territorial prevista en el presente Plan General o en los Planes de Ordenación del Territorio que pudieran formularse, o los valores naturales, ambientales o paisajísticos existentes en el término municipal.

CONDICIONES PARTICULARES DE EDIFICACIÓN VINCULADAS AL USO INDUSTRIAL:

1. Se separarán de todos los linderos una distancia mínima de diez (10) metros.

2. La altura de la edificación no podrá superar los diez (10) metros, excepto que la actividad exija para su desarrollo una altura necesariamente superior, previo informe de los servicios técnicos municipales si puntualmente la actividad lo requiere y no se produce un impacto visual destacable.

3. Deberá prever la superficie de maniobra y aparcamiento suficiente para garantizar la no obstaculización del viario público.

4. Los espacios no ocupados por la edificación y que no hayan de ser destinados a otros usos vinculados a la actividad autorizada deberán tratarse mediante arbolado o ajardinado.

5. Evacuación de residuales: Queda prohibido verter aguas no depuradas a regatos o cauces públicos. En el caso de que exista red de alcantarillado, las aguas residuales se conducirán a dicha red, estableciendo un sifón hidráulico inodoro en el albañal de conexión. En caso contrario, las aguas residuales se conducirán a pozos drenantes, previa depuración por medio de fosas sépticas o plantas depuradoras. Todo vertido industrial, ganadero o similar que contenga elementos de contaminación química no biodegradable, deberá contar con sistemas propios de depuración, previamente autorizados por los organismos competentes. .

TRAMITACIÓN:

La implantación de estas actividades se tramitará de acuerdo con los artículos 42 y artículo 43 de la LOUA, mediante Proyecto de Actuación o Plan Especial y deberá contar con la licencia municipal correspondiente.

Asimismo de acuerdo con lo establecido en el artículo 52 de la LOUA el propietario deberá asegurar la prestación de la garantía por una cuantía mínima equivalente al diez por ciento (10%) de la inversión para cubrir los gastos que puedan derivarse de incumplimientos e infracciones, así como los resultados, en su caso, de la restitución del terreno.

Artículo 8.272. (p) Actividades realizadas en el medio natural.

DEFINICIÓN:

Se trata de actividades ligadas al esparcimiento al aire libre en espacios públicos, tales como parques rurales, áreas recreativas y adecuaciones naturalísticas, que necesitan escasa edificación. .

USOS PORMENORIZADOS:

1. Adecuaciones naturalistas: se incluyen obras e instalaciones menores en general fácilmente desmontables, destinadas a facilitar la observación, estudio y disfrute de la naturaleza, tales como senderos y recorridos peatonales, casetas de observación etc.

2. Adecuaciones recreativas: se incluyen las obras e instalaciones destinadas a facilitar las actividades recreativas en contacto directo con la naturaleza, en general comparten la instalación de mesas, bancos, parrillas, depósitos de basura, casetas de servicios, juegos infantiles, áreas para aparcamientos, etc.

3. Parque rural: se trata de un conjunto integrado de obras e instalaciones en el medio rural destinado a posibilitar el esparcimiento, recreo y la realización de prácticas deportivas al aire libre.

CONDICIONES DE IMPLANTACIÓN:

1. Las actuaciones propuestas deben ser respetuosas con el medio natural donde se implanten.

2. La actuación debe realizar las mínimas alteraciones posibles a las condiciones de partida.

3. Las actuaciones deben quedar integradas en el paisaje.

CONDICIONES PARTICULARES DE LA EDIFICACIÓN VINCULADAS AL MEDIO NATURAL:

Las edificaciones cumplirán las siguientes condiciones:

1. La altura máxima no superará los cinco (5) metros.
2. La ocupación por la edificación será del 1%, de la superficie total de la parcela.

TRAMITACIÓN:

La implantación de dichas actividades deberá tramitarse de acuerdo con los artículos 42 y 43 de la LOUA mediante Proyecto de Actuación o Plan Especial.

La implantación de estos usos está sujeta a licencia municipal.

Artículo 8.273. (p) Infraestructuras.**DEFINICIÓN:**

Se incluyen en esta categoría las instalaciones y obras destinadas al servicio público realizadas por la Administración, sus concesionarios, empresas suministradoras de los servicios ó particulares y que están relacionadas con carreteras, conducciones de agua, depuradoras, líneas eléctricas, instalaciones relacionadas con el suministro de energía, abastecimiento de carburantes, oleoductos, gaseoductos, telefonía móvil infraestructura de telecomunicaciones.

USOS PORMENORIZADOS:

1. Usos de infraestructuras y servicios públicos, exclusivamente los vinculados a los recursos hídricos.
2. Usos de infraestructuras y servicios públicos de instalaciones asociadas a las conducciones energéticas.
3. Instalaciones de servicio a las vías de comunicación.
4. Instalaciones de conducciones de agua para abastecimiento o saneamiento.
5. Instalaciones de líneas eléctricas.
6. Instalaciones relacionadas con el suministro de energía y carburantes.
7. Infraestructuras de telecomunicaciones y telefonía móvil.

CONDICIONES DE IMPLANTACIÓN:

1. Las obras e instalaciones que se realicen en los ámbitos de protección establecidos por la legislación sectorial, requerirán el informe favorable previo del órgano de la administración competente en dicha materia; en particular serán de aplicación la legislación de carreteras. En las zonas de afectación de las carreteras estatales según se determina en la Ley 25/88 de Carreteras, se requerirá el informe favorable de la Demarcación de Carreteras del Estado en Andalucía.

2. En cualquier caso para las zonas definidas en el Plan como áreas de protección de infraestructuras, únicamente podrán autorizarse los usos y obras relacionados con el funcionamiento de las infraestructuras y de acuerdo con la legislación sectorial de aplicación así como las obras de forestación, ajardinamiento y urbanización que se consideren necesarias por el Ayuntamiento para la adecuada integración en el paisaje y el medio ambiente urbano en su caso.

3. Sin perjuicio de lo anterior, el Ayuntamiento de Cabra o los departamentos competentes en materia de Ordenación del Territorio y Medio Ambiente de la Comunidad Autónoma, podrán denegar la autorización de dichas actividades ó imponer condiciones a su realización cuando consideren que los mismos pudieran alterar negativamente la estructura territorial prevista en el presente Plan General o en los Planes de Ordenación del Territorio que pudieran formularse, o los valores naturales, ambientales o paisajísticos existentes en el término municipal.

TRAMITACIÓN:

La implantación de dichas actividades deberá tramitarse de acuerdo con los artículos 42 y 43 de la LOUA mediante Proyecto de Actuación o Plan Especial.

Estará sujeta a licencia municipal cualquier actuación promovida por particulares, concesionarios o empresas suministradoras, así como la ejecución de cualquier edificación de carácter público o privado.

Artículo 8.274. (p) Áreas de Reserva de Viario.**DEFINICIÓN:**

Son instalaciones vinculadas funcionalmente a la carretera, que afectan a la conservación de la misma o a la explotación del servicio público viario, tales como las destinadas a descanso, estacionamiento, auxilio y atención médica de urgencia, pesaje, parada de autobuses y otros fines auxiliares o complementarios. Se incluyen, por tanto, dentro de estas Áreas de Reserva de Viario los centros operativos para la conservación y explotación de la carretera, las áreas de servicio y las vías de servicio.

USOS PORMENORIZADOS:

1. Áreas de Servicio: elementos funcionales de la carretera, afectos al servicio público viario, destinados a facilitar la seguridad y comodidad de los usuarios de la red de carreteras de Andalucía, pudiendo incluir estaciones de suministro de carburantes, hoteles, restaurantes, talleres de reparación y otros servicios análogos.

2. Zonas de Servicio: zonas de propiedad privada colindantes con las carreteras, con instalaciones y servicios destinados a cubrir las necesidades de la circulación, pudiendo incluir estaciones de suministro de carburantes, hoteles, restaurantes, talleres de reparación y otros servicios análogos destinados a facilitar la seguridad y comodidad de los usuarios de la carretera.

CONDICIONES DE IMPLANTACIÓN:

Las condiciones generales de estas áreas y zonas de servicio así como su construcción y explotación se realizaran conforme a la legislación vigente.

TRAMITACIÓN:

La implantación de dichas actividades deberá tramitarse de acuerdo con los artículos 42 y 43 de la LOUA mediante Proyecto de Actuación o Plan Especial.

Estará sujeta a licencia municipal cualquier actuación promovida por particulares, concesionarios o empresas suministradoras, así como la ejecución de cualquier edificación de carácter público o privado.

Artículo 8.275. (p) Actividad Extractiva.**DEFINICIÓN:**

Las explotaciones mineras a cielo abierto son movimientos de tierra conducentes a la obtención de minerales, arcillas, arenas y áridos de todo tipo que pueden precisar la ejecución de edificaciones e instalaciones de maquinarias propias tanto para el desarrollo de la actividad extractiva como para el tratamiento primario de estériles o minerales o de infraestructuras (eléctricas, viarias, de abastecimiento o saneamiento, etc) para el desarrollo de la actividad.

USOS PORMENORIZADOS:

1. Graveras destinadas a la extracción de áridos.
2. Canteras destinadas a la extracción de arcillas ó materiales destinados a la obra pública.

CONDICIONES DE IMPLANTACIÓN:

El proyecto técnico deberá hacer referencia a los siguientes aspectos:

1. Extensión y límites del terreno objeto de la autorización, para lo cual se acompañará un plano de situación con reflejo de la edificación e infraestructuras existentes.

2. Tipos de recursos a obtener, uso de dichos productos y áreas de comercialización.

3. Condiciones que resulten necesarias para la protección del medio ambiente, con especial referencia a las medidas a adoptar en evitación de obstrucciones en la red de drenaje.

4. Compromiso que se asuman, una vez concluidas la explotación, para la reposición del terreno o, en su caso, para la restauración del mismo mediante la conservación de los pequeños humedales que haya podido originar el laboreo, compromisos que deberán hacerse constar en el Registro de la Propiedad.

5. Habrá de preverse la conexión con el viario, la superficie necesaria para maniobra y aparcamiento de camiones y maquinaria, y el aislamiento de la explotación y sus instalaciones respecto al entorno. Para ello, se establecerá una distancia mínima de linderos de veinticinco (25) metros, y se procederá al cercado de la parcela afectada con especies vegetales de porte suficiente para esta finalidad.

TRAMITACIÓN:

La implantación de estas actividades se tramitará de acuerdo con los artículos 42 y 43 de la LOUA, mediante un Proyecto de Actuación o Plan Especial y deberá contar con la licencia municipal correspondiente.

De acuerdo con lo establecido en el artículo 52 de la LOUA en las instalaciones vinculadas a la actividad extractiva en Suelo No Urbanizable, el propietario deberá asegurar la prestación de la garantía por una cuantía mínima equivalente al diez por ciento (10%) de la inversión para cubrir los gastos que puedan derivarse de incumplimientos e infracciones, así como los resultantes, en su caso, de la restitución del terreno.

Artículo 8.276. (p) Actividades de ocio de la población.

DEFINICIÓN:

Se trata de implantaciones destinadas al ocio de la población. Se incluyen los alojamientos rurales, así como las instalaciones permanentes de restauración, como ventas y merenderos, al servicio del viario local o comarcal, que comportan instalaciones de carácter permanente. Igualmente se incluyen dentro de esta actividad locales destinados a espectáculos y salas de reunión, así como parques acuáticos, campamentos de turismo, campos de golf y ferias temporales.

USOS PORMENORIZADOS:

1. Alojamientos rurales (rehabilitación o nueva planta).
2. Instalaciones de restauración: Ventas y merenderos.
3. Espectáculos y salas de reunión: discotecas, terrazas al aire libre, piscinas, etc.

- a. Parques acuáticos.
- b. Campamentos de turismo.
- c. Campos de golf.
- d. Ferias temporales.

CONDICIONES DE IMPLANTACIÓN:

1. La distancia a cursos de agua, pozos o manantiales superará los cien (100) metros.

2. Deberán cumplir la normativa que le sea de aplicación según la actividad de que se trate, en razón de las circunstancias de seguridad, salubridad y explotación.

3. Los espacios no ocupados por la edificación y afectos a ella deberán tratarse mediante arbolado o ajardinado.

4. Deberán prever la superficie de aparcamiento suficiente, en función de la capacidad del local, para no obstaculizar la circulación sobre la vía en la que se apoyen.

CONDICIONES PARTICULARES DE EDIFICACIÓN VINCULADAS AL OCIO:

Se separarán de todos los linderos una distancia mínima de quince (15) metros.

La altura no podrá superar los cinco (5) metros.

La ocupación máxima de la parcela por la edificación no podrá superar el quince por ciento (15%).

4. Se deberá presentar siempre de modo aislado, evitando la formación de núcleos de población en la acepción del término que regulan las presentes Normas Urbanísticas.

5. Cierres de fincas: los cerramientos deberán realizarse por medio de vallas agrícolas tradicionales (muros de piedra), alambradas, empalizadas o setos de arbusto, pudiendo también combinarse los medios indicados.

6. Abastecimiento de agua: Deberá contar con agua sanitariamente potable y por lo tanto, apta para el consumo humano. En todo momento a lo largo de la red, ésta deberá reunir las condiciones mínimas o contar con los sistemas de corrección, depuración o tratamiento que determinen las autoridades sanitarias.

7. Evacuación de residuales. Queda prohibido verter aguas no depuradas a regatos o cauces públicos. En el caso de que exista red de alcantarillado, las aguas residuales se conducirán a dicha red, estableciendo un sifón hidráulico inodoro en el albañal de conexión. En caso contrario, las aguas residuales se conducirán a pozos drenantes, previa depuración por medio de fosas sépticas o plantas depuradoras.

8. Pozos: su alumbramiento se regirá por las disposiciones vigentes en la materia y con los permisos oportunos del organismo de cuenca. No obstante, no podrán situarse a una distancia inferior a cien (100) metros de cualquier pozo drenante de aguas residuales.

9. Condiciones estéticas. Las construcciones y edificaciones deberán adaptarse en lo básico al ambiente y paisaje en que estuviesen situadas; no deberán presentar características urbanas y los materiales empleados, la tipología y los acabados habrán de ser los normalmente utilizados en la zona.

TRAMITACIÓN:

La implantación de estas actividades se tramitará de acuerdo con los artículos 42 y 43 de la LOUA, mediante un Proyecto de Actuación o Plan Especial y deberá contar con la licencia municipal correspondiente.

De acuerdo con lo establecido en el artículo 52 de la LOUA en las instalaciones vinculadas a la actividad extractiva en Suelo No Urbanizable, el propietario deberá asegurar la prestación de la garantía por una cuantía mínima equivalente al diez por ciento (10%) de la inversión para cubrir los gastos que puedan derivarse de incumplimientos e infracciones, así como los resultantes, en su caso, de la restitución del terreno.

Artículo 8.277. (p) Actividades públicas, de equipamientos o servicios.

DEFINICIÓN.

Se consideran compatibles con todas las categorías de suelo no urbanizable la ejecución de instalaciones y edificaciones destinadas a dotaciones y equipamientos públicos que precisen su implantación en suelo no urbanizable siempre que su ejecución no altere negativamente los valores naturales o paisajísticos del lugar en el que se ubique para las zonas especialmente protegidas en el Plan General.

CONDICIONES DE IMPLANTACIÓN.

Las edificaciones vinculadas a éstas actividades cumplirán con las siguientes actuaciones:

1. Se separarán de los linderos una distancia mínima de diez (10) metros.

2. La altura no podrá superar los diez (10) metros, excepto que el desarrollo de la actividad exija necesariamente una altura superior para el adecuado funcionamiento de ésta.

3. Los espacios no ocupados por la edificación y que no hayan de ser destinados a otros usos vinculados a la actividad autorizada deberán tratarse mediante arbolado o ajardinado.

TRAMITACIÓN.

La implantación de dichas actividades se realizará previa aprobación del correspondiente Plan Especial o Proyecto de Actuación.

Sección 4ª. Ordenación de las Distintas Zonas de Suelo No Urbanizable

Subsección Primera. Suelo No Urbanizable de Especial Protección por Legislación Específica

Artículo 8.278. (e) Zonificación.

A los efectos de la aplicación de esta regulación se establecen las siguientes zonas de suelo no urbanizable de especial protección por legislación específica:

1. Suelo no urbanizable de especial protección por legislación medioambiental. Parque natural de las Sierras Subbéticas.

2. Suelo no urbanizable de especial protección por legislación medioambiental, Lugares de Interés Comunitario y Zonas de Especial Protección para las Aves.. Sierras Subbéticas.

3. Suelo no urbanizable de especial protección por legislación medioambiental. Vías Pecuarias.

4. Suelo no urbanizable de especial protección del dominio público hidráulico. Cauces y riberas.

5. Suelo no urbanizable de especial protección por legislación de infraestructuras. Carreteras.

Artículo 8.279. (e) Ordenación del Suelo No Urbanizable de Especial Protección por legislación medioambiental: Parque Natural de las Sierras Subbéticas.

1. Se incluyen en esta categoría el área así delimitada en el plano de Estructura del Término Municipal y Ordenación del Suelo No Urbanizable.

2. En esta zona será de aplicación las normas establecidas por el Plan de Ordenación de los Recursos Naturales, el Plan Rector de Uso y Gestión y el Plan de Desarrollo Sostenible de la Sierra Subbética.

Artículo 8.280. (e) Ordenación del Suelo No Urbanizable de Especial Protección por legislación medioambiental, Lugares de Interés Comunitario y Zona de Especial Protección para las Aves: Sierras Subbéticas.

1. Se incluyen en esta categoría el área así delimitada en el Plano de Ordenación Estructural del Término Municipal.

2. En esta zona (Código ES6130002) será de aplicación lo previsto en la Directiva 92/42/CEE del Consejo de Europa, relativa a la conservación de hábitats naturales y de la fauna y flora silvestres (Directiva Hábitats) y el Real Decreto 1.997/1.995, de 7 de diciembre, por el que se establecen medidas para contribuir a garantizar la biodiversidad mediante la conservación de los hábitats naturales y de la fauna y flora silvestres.

Artículo 8.281. (e) Ordenación del Suelo No Urbanizable de Especial Protección por legislación medioambiental: Vías Pecuarias.

1. Se incluyen en esta categoría las Vías Pecuarias señaladas en el Plano de Ordenación Estructural del Término Municipal.

2. En esta zona será de aplicación lo previsto en la Ley 3/1995, de Vías Pecuarias y el Decreto 155/1998, de 21 de junio, por el que se aprueba el Reglamento de Vías Pecuarias de la Comunidad Autónoma de Andalucía.

Artículo 8.282. (e) Ordenación del Suelo No Urbanizable de Especial Protección del Dominio Público Hidráulico: Cauces y Riberas.

1. Se incluyen en esta categoría los cauces así delimitados en el Plano de Ordenación Estructural del Término Municipal.

2. En esta zona será de aplicación lo previsto en la vigente Legislación Sectorial de Aguas: Real Decreto Legislativo 1/2001, de 20 de julio, por el que se aprueba el Texto Refundido de la Ley de Aguas; el Real Decreto 606/2.003, de 23 de mayo, por el que se modifica el Real Decreto 849/1986, de 11 de abril, por el que se aprueba el Reglamento del Dominio Público Hidráulico; el Real Decreto 1664/1998, de 24 de julio, por el que se aprueba el Plan Hidrológico del Guadalquivir y la Ley 10/2001, de 5 de julio, del Plan Hidrológico Nacional.

Artículo 8.283. (e) Ordenación del Suelo No Urbanizable de Especial Protección por Legislación de Infraestructuras: Carreteras.

1. Se incluyen en esta categoría las infraestructuras viarias señaladas en el Plano de Ordenación Estructural del Término Municipal.

2. En esta zona serán de aplicación lo previsto en la Ley 8/2001, de Carreteras de Andalucía, Ley 25/1988, de Carreteras del Estado y sus correspondientes Reglamentos.

Subsección Segunda. Suelo No Urbanizable de Especial Protección por la Planificación Territorial

Artículo 8.284. (e) Zonificación.

A los efectos de la aplicación de esta regulación se establecen las siguientes zonas de suelo no urbanizable de especial protección por Planificación Territorial:

1. Suelo no urbanizable de especial protección por el Plan Especial de Protección del Medio Físico de la Provincia de Córdoba: Complejo Serrano de Interés Ambiental (CS-21) Sierra de Cabra.

2. Suelo no urbanizable de especial protección por el Plan Especial de Protección del Medio Físico de la Provincia de Córdoba: Paisaje Agrario Singular (AG-1) Huertas de Cabra.

Artículo 8.285. (e) Ordenación del Suelo No Urbanizable de Especial Protección del Plan Especial de Protección del Medio Físico de la Provincia de Córdoba: Complejo Serrano de Interés Ambiental, Sierra de Cabra.

1. Se incluye la zona delimitada por el Plan Especial de Protección del Medio Físico de la Provincia de Córdoba como Complejo Serrano, señalados en el Plano de Ordenación Estructural del Término Municipal. .

2. En esta zona serán de aplicación las determinaciones establecidas por el Plan Especial de Protección del Medio Físico de la Provincia de Córdoba, aprobado el 7 de junio de 1986 para dichos espacios.

Artículo 8.286. (e) Ordenación del Suelo No Urbanizable de Especial Protección del Plan Especial de Protección del Medio Físico de la Provincia de Córdoba: Paisaje Agrario Singular, Huertas de Cabra.

1. Se incluyen las zonas de huertas recogidas en el Plan Especial de Protección del Medio Físico de la Provincia de Córdoba como Áreas Agrícolas, señalados en el Plano de Ordenación Estructural del Término Municipal. .

2. En esta zona serán de aplicación las determinaciones establecidas por el Plan Especial de Protección del Medio Físico de la Provincia de Córdoba.

sico de la Provincia de Córdoba, aprobado el 7 de junio de 1986 para dichos espacios.

Subsección Tercera. Suelo No Urbanizable de Especial Protección por este Plan General

Artículo 8.287. (e) Zonificación.

A los efectos de la aplicación de esta regulación se establecen la siguiente zona de suelo no urbanizable de especial protección por este Plan General:

1. Suelo no urbanizable de especial protección Entorno de la Atalaya-Calvario.
2. Suelo no urbanizable de especial protección Laguna de San Cristóbal.
3. Suelo no urbanizable de especial protección Márgenes del río Cabra.

Artículo 8.288. (e) Alcance y señalamiento de las Actividades y Usos genéricos y susceptibles de autorización.

1. Se consideran usos y actividades genéricos de las distintas zonas del suelo no urbanizable, aquellos que son propios de la normal utilización y explotación agrícola, ganadera, forestal, cinegética, recreativa o análoga a la que estén efectivamente destinados, conforme a su naturaleza y mediante el empleo de medios técnicos y e instalaciones adecuados y ordinarios.

2. Se consideran usos y actividades susceptibles de autorización, aquellos que suponen la transformación total o parcial de la utilización o explotación normal a que estén destinados los terrenos, así como las instalaciones u obras que no correspondan a los usos genéricos. Estos usos y actividades precisarán en general de autorización administrativa, y de autorización urbanística cuando conlleven la implantación de algún uso de los definidos en los artículos correspondientes a la definición de los usos en suelo no urbanizable del Título VIII, capítulo VI, sección 3ª de las presentes normas.

3. El alcance de los distintos usos y actividades genéricos o susceptibles de autorización así como las determinaciones de carácter general y particular de los usos y las edificaciones son asimismo las contempladas en el Título VIII, capítulo VI, sección 3ª de las presentes normas.

Artículo 8.289. (e) Ordenación del Suelo No Urbanizable de Especial Protección Entorno de la Atalaya-Calvario.

Estas condiciones serán de aplicación a los suelos así identificados en el Plano de Ordenación Estructural del Término Municipal.

1. Se consideran actividades genéricas de esta zona de suelo no urbanizable la actividad agropecuaria, con los siguientes usos pormenorizados:

- a. Forestal vinculado a la plantación, mantenimiento o mejora de la vegetación natural existente.
- b. Ganadería en régimen libre.
- c. Cinegética.
- d. Instalaciones destinadas a la defensa y mantenimiento del medio rural y sus especies.

2. Se consideran usos susceptibles de autorización en esta zona del suelo no urbanizable los siguientes:

Agropecuarios:

- a. La explotación controlada de los recursos forestales arbóreos y arbustivos.
- b. La repoblación forestal.

Actividades realizadas en el medio natural:

- a. Adecuaciones naturalísticas.
- b. Adecuaciones recreativas.

Infraestructuras.

- a. Usos de infraestructuras y servicios públicos vinculados a los recursos hídricos.
- b. Usos de infraestructuras y servicios públicos vinculados a las conducciones energéticas.
- c. Instalaciones de conducciones de agua para abastecimiento y saneamiento.

3. Se consideran usos prohibidos todos los demás.

Artículo 8.290. (e) Ordenación del Suelo No Urbanizable de Especial Protección Laguna de San Cristóbal.

Estas condiciones son de aplicación al suelo así identificado en el Plano de Ordenación Estructural del Término Municipal. .

1. Se considera como actividad genérica de esta zona de suelo no urbanizable la actividad agropecuaria:

a. Forestal vinculado a la plantación, mantenimiento y regeneración de la vegetación natural existente.

2. Se consideran usos susceptibles de autorización en esta zona del suelo no urbanizable los siguientes:

Agropecuarios:

- a. La repoblación forestal.

Actividades realizadas en el medio natural:

- a. Adecuaciones naturalísticas.

3. Se consideran usos prohibidos todos los demás.

Artículo 8.291. (e) Ordenación del Suelo No Urbanizable de Especial Protección Márgenes del Río Cabra.

Estas condiciones son de aplicación al suelo así identificado en el Plano de Ordenación Estructural del Término Municipal.

1. Se considera como actividad genérica de esta zona de suelo no urbanizable la actividad agropecuaria:

a. Forestal vinculado a la plantación, mantenimiento y regeneración de la vegetación natural existente.

2. Se consideran usos susceptibles de autorización en esta zona del suelo no urbanizable los siguientes:

Agropecuarios:

- a. La repoblación forestal.
- b. Instalaciones destinadas a la defensa y mantenimiento del medio rural y sus especies.

Actividades realizadas en el medio natural:

- a. Adecuaciones naturalísticas.

3. Se consideran usos prohibidos todos los demás.

Subsección Cuarta. Suelo No Urbanizable de Carácter Rural

Artículo 8.292. (p) Zonificación.

A efectos de la aplicación de ésta regulación se establecen las siguientes zonas de suelo no urbanizable de carácter natural o rural por este Plan General:

1. Estribaciones de la Sierra de Cabra.
2. Campiña.

Artículo 8.293. (p) Alcance y señalamiento de las Actividades y Usos genéricos y susceptibles de autorización.

1. Se consideran usos y actividades genéricos de las distintas zonas del suelo no urbanizable, aquellos que son propios de la normal utilización y explotación agrícola, ganadera, forestal, cinegética, recreativa o análoga a la que estén efec-

tivamente destinados, conforme a su naturaleza y mediante el empleo de medios técnicos y e instalaciones adecuados y ordinarios.

2. Se consideran usos y actividades susceptibles de autorización, aquellos que suponen la transformación total o parcial de la utilización o explotación normal a que estén destinados los terrenos, así como las instalaciones u obras que no correspondan a los usos genéricos. Estos usos y actividades precisarán en general de autorización administrativa, y de autorización urbanística cuando conlleven la implantación de algún uso de los definidos en los artículos correspondientes a la definición de los usos en suelo no urbanizable del Título VIII, capítulo VI, sección 3ª de las presentes normas.

3. El alcance de los distintos usos y actividades genéricos o susceptibles de autorización así como las determinaciones de carácter general y particular de los usos y las edificaciones son asimismo las contempladas en el Título VIII, capítulo VI, sección 3ª de las presentes normas.

Artículo 8.294. (p) Ordenación del Suelo no Urbanizable de carácter rural Estribaciones de la Sierra de Cabra.

1. Estas condiciones son de aplicación a los suelos así identificados en el Plano de Ordenación Completa del Término Municipal.

2. Se consideran actividades genéricas de esta zona de suelo no urbanizable la actividad agropecuaria con los siguientes usos pormenorizados.

a. Agrícola en secano o regadío siempre que ésta no suponga la ampliación de la superficie roturada y no destruya la vegetación natural existente.

b. Forestal vinculado a la plantación, mantenimiento y regeneración de la vegetación natural existente.

c. Ganadería en régimen libre.

d. Cinegéticas.

e. Instalaciones relacionadas con el mantenimiento de las infraestructuras de riego tradicionales.

f. Instalaciones destinadas a la defensa y mantenimiento del medio rural y sus especies.

3. Se consideran usos susceptibles de autorización, manteniendo en cualquier caso la vegetación arbórea existente.

Agropecuaria:

a. La explotación controlada de los recursos forestales arbóreos y arbustivos.

b. La repoblación forestal.

c. Viveros incluyendo sus instalaciones anexas.

d. Centros destinados a la enseñanza o investigación agropecuaria.

e. Casetas de guarda de aperos.

f. Instalaciones de apoyo a la actividad agrícola.

Industrial:

a. Plantas de tratamiento de residuos agrícolas.

Actividades realizadas en el medio natural:

a. Actividades naturalísticas.

b. Adecuaciones recreativas.

c. Parque rural.

Infraestructuras:

a. Usos de infraestructuras y servicios públicos, exclusivamente los vinculados a los recursos hídricos.

b. Usos de infraestructuras y servicios públicos, de instalaciones asociadas a las conducciones energéticas.

c. Instalaciones de servicio a las carreteras y ferrocarril.

d. Instalaciones de conducciones de agua para abastecimiento y saneamiento.

e. Instalaciones de líneas eléctricas.

f. Instalaciones relacionadas con el suministro de energía y carburantes.

Actividades de ocio de la población:

a. Alojamientos rurales.

b. Instalaciones de restauración.

c. Campamentos de turismo.

Actividades públicas de equipamientos y servicios:

4. Se consideran prohibidos todos los demás.

5. Para la implantación de edificaciones en esta categoría de suelo no urbanizable se considerará su menor incidencia en el paisaje, proyectándose edificaciones con la menor dimensión y altura posible teniendo especial atención en la integración con el entorno. A éstos efectos el Ayuntamiento podrá exigir la presentación de un estudio de impacto paisajístico que avale la idoneidad de la implantación y la solución arquitectónica del edificio en orden a las consideraciones anteriores.

Artículo 8.295. (p) Ordenación del Suelo no Urbanizable de carácter rural Campiña.

1. Estas condiciones son de aplicación a los suelos así identificados en el Plano de Ordenación Completa del Término Municipal.

2. Se consideran actividades genéricas de esta zona de suelo no urbanizable la actividad agropecuaria con los siguientes usos pormenorizados.

a. Agrícola en secano o regadío siempre que ésta no suponga la ampliación de la superficie roturada y no destruya la vegetación natural existente.

b. Ganadería en régimen libre.

c. Cinegéticas.

d. Instalaciones relacionadas con el mantenimiento de las infraestructuras de riego tradicionales.

e. Instalaciones destinadas a la defensa y mantenimiento del medio rural y sus especies.

3. Se consideran usos susceptibles de autorización, manteniendo la vegetación natural existente:

Agropecuaria:

a. Agricultura intensiva, como huertas, plantaciones de frutales en regadío.

b. Agricultura intensiva con invernaderos, explotaciones bajo plástico.

c. Viveros incluyendo sus edificaciones anexas.

d. Ganadería en régimen estabulado.

e. Implantaciones de nuevos sistemas de riego que supongan la construcción de balsas, depósitos y otras formas de almacenamiento de agua.

f. Centros destinados a la enseñanza o investigación agropecuaria.

g. Instalaciones de apoyo a la actividad agrícola.

h. Casetas de aperos.

i. Viviendas vinculadas a la actividad agropecuaria.

j. Edificaciones destinadas al alojamiento de empleados temporales en las labores agrícolas.

Industrial:

a. Grandes industrias.

b. Industrias vinculadas al medio rural.

c. Vertederos.

d. Plantas de transferencia de residuos sólidos urbanos.

e. Plantas de tratamiento y/o transformación de residuos agrícolas.

f. Centros de recepción y descontaminación.

g. Plantas de tratamiento de residuos de obra ó de las explotaciones mineras o canteras.

h. Otras industrias.

Actividades realizadas en el medio natural:

- a. Adecuaciones naturalísticas.
- b. Adecuaciones recreativas.
- c. Parque rural.

Infraestructuras:

- a. Usos de infraestructuras y servicios públicos, exclusivamente los vinculados a los recursos hídricos.
- b. Usos de infraestructuras y servicios públicos, de instalaciones asociadas a las conducciones energéticas.
- c. Instalaciones de servicio a las carreteras.
- d. Instalaciones de conducciones de agua para abastecimiento y saneamiento.
- e. Instalaciones de líneas eléctricas.
- f. Instalaciones relacionadas con el suministro de energía y carburantes.

Actividad extractiva.

- a. Graveras.
- b. Canteras.

Actividades de ocio de la población.

- a. Alojamientos rurales.
- b. Instalaciones de restauración.
- c. Espectáculos y salas de reuniones.
- d. Parques acuáticos.
- e. Campamentos de turismo.
- f. Campos de golf.
- g. Ferias temporales.

Actividades públicas de equipamientos y servicios.

4. Se consideran prohibidos todos los demás.

5. Para la implantación de edificaciones en esta categoría de suelo no urbanizable se considerará su menor incidencia en el paisaje, separándose para ello las edificaciones de las zonas de coronación de las laderas. Preferentemente se localizarán en lugares retirados de las principales vías de comunicación y cuencas visuales con un especial cuidado a su integración en el paisaje. A éstos efectos el Ayuntamiento podrá exigir la presentación de un estudio de impacto paisajístico que avale la idoneidad de la implantación y la solución arquitectónica del edificio en orden a las consideraciones anteriores.

Sección 5ª. Ordenación del Suelo No Urbanizable de Hábitat Rural Diseminado

Artículo 8.296. (e) Definición y Ámbito.

1. Se incluyen en esta zona las agrupaciones de edificaciones de carácter rural, cuyas características agrarias se pretenden conservar.
2. Los asentamientos de carácter rural existentes en el municipio de Cabra son el núcleo de Gaena.
3. Su delimitación está grafiada en el Plano de Ordenación Estructural del Término Municipal.

Artículo 8.297. (e) Disposiciones particulares.

1. Podrán autorizarse nuevas construcciones vinculadas al asentamiento existente, así como obras de ampliación, rehabilitación, reforma y conservación de las edificaciones existentes, destinadas al uso turístico o residencial.
2. Los equipamientos urbanos y usos terciarios se resolverán en el núcleo urbano consolidado ó en áreas contiguas.
3. Las actuaciones edificatorias deberán en todo caso:
 - a. Asegurar la preservación de la naturaleza de asentamiento rural.
 - b. Impedir la inducción de nuevos asentamientos.

c. Garantizar la restauración de las condiciones ambientales y paisajísticas de las construcciones existentes y de su entorno inmediato.

4. Las edificaciones respetarán las siguientes condiciones:

- a. Tendrán la condición de aisladas, por lo que deberán separarse de cualquier otra edificación, localizada en la misma parcela o en otra, una distancia mínima igual a dos tercios (2/3) de la altura de la más alta.
- b. Los cerramientos deberán realizarse mediante vallas agrícolas tradicionales (muros de piedra), alambradas, empalizadas o setos vivos o una combinación de los anteriores. En todo caso, la ejecución de los cerramientos estará sujeta a previa licencia.
- c. Las edificaciones deberán adaptarse al ambiente y al paisaje en que se sitúen; no deberán presentar características urbanas y las tipologías, los materiales y los acabados serán los tradicionales, propios de la arquitectura rural.
- d. Los espacios no ocupados por la edificación, pero vinculados a ella deberán arbolarse y ajardinarse.

5. Toda edificación contará con conexión a la red de alcantarillado, cuando esta exista. En caso contrario, las aguas residuales deberán conducirse a pozos drenantes, previa depuración en fosa séptica o planta depuradora.

Sección 6ª. Medidas correctoras de carácter ambiental contenidas en la Declaración de Impacto Ambiental para suelo no urbanizable

Artículo 8.298. (p) Condicionado relativo al suelo no urbanizable.

1. Sistema Hidrológico:

- a. Se fomentará la conservación y recuperación de los márgenes de los cauces municipales a través de planes de regeneración encaminados a restablecer la vegetación riparia característica.
- b. En suelo no urbanizable, y como excepción debidamente justificada, tan sólo se admitirá el uso de fosa séptica en los casos en que por el carácter extensivo de las edificaciones lo autoricen los Servicios Técnicos de la Corporación municipal,.
- c. Todos los vertidos que no se efectúen al colector municipal sino a alguna vaguada, arroyo o cauce públicos, deberá contarse con la autorización del Órgano competente en Cuenca.
- d. e deberá establecer para cada uso el sistema de depuración o tratamiento de aguas residuales más adecuado. En todo caso, deberán cumplirse las determinaciones del Real Decreto Legislativo Ley 1/2001, de 20 de julio, por el que se aprueba el Texto Refundido de la Ley de Aguas y demás legislación vigente.
- e. Se establecerá un control sobre los desechos procedentes de las actividades agroganaderas y para impedir los vertidos de residuos urbanos o de aguas residuales sin depurar procedentes de las edificaciones en el medio natural.
- f. Se prohíbe la construcción de pozos negros, debiéndose promover la desaparición de los ya existentes.

2. Residuos:

- a. Se determinarán mecanismos precisos para evitar el vertido de residuos de forma ilegal. De este modo la gestión de los RSU se someterá a lo previsto en el Plan Director de Residuos sólidos Urbanos de la provincia y legislación sectorial vigente.

3. Suelos:

a. Se impedirán los desmontes y la desaparición de la vegetación por realización de construcciones en los suelos muy erosionados. A tal efecto, en aquellas obras que conlleven movimientos de tierras deberá aportarse conjuntamente con la licencia municipal, estudio que garantice la ausencia de impacto negativo sobre la estabilidad o erosionabilidad del suelo.

b. La tierra procedente de desmontes se utilizará para relleno de bancales, en su caso, o para proceder a la revegetación de los terrenos o, en el caso de no ser adecuada para ello, se retirará a vertedero controlado.

4. Prevención y lucha contra los incendios forestales:

a. En las actuaciones en Suelo Urbano, Urbanizable o No Urbanizable que supongan un riesgo potencial en la creación y/o propagación de incendios forestales se deberá contar con un Plan de Autoprotección, con arreglo a lo dispuesto en la legislación anteriormente mencionada.

5. Vegetación:

a. En Suelo No Urbanizable será de especial atención lo referente a aquellos espacios naturales protegidos por la legislación sectorial, como las riberas de río y arroyos, así como las zonas forestales del municipio, de acuerdo con la Ley 2/92, de 15 de junio, forestal de Andalucía. Por ello cualquier actuación que se quiera realizar, incluida la extracción de áridos, deber contar preceptivamente con autorización de la Administración Forestal de la Consejería de Medio Ambiente.

6. Fauna:

a. Los cerramientos de las parcelas, deberán realizarse de forma que no impidan la libre circulación de la fauna silvestre.

b. En la ejecución de nuevas vías de acceso se establecerán pasos artificiales de fauna si las mismas se realizan en zonas donde su presencia sea habitual.

c. Se evitará la desaparición de vegetación autóctona a efectos de no provocar la migración de la fauna a otros territorios.

7. Paisaje:

a. Los taludes necesarios se ejecutarán en lo posible de forma tendida, con superficie ondulada y rugosa, realizando bancales en los desmontes para que se pueda replantar.

b. Se mantendrán las lindes naturales del terreno o las lindes artificiales de carácter rural (piedra) frente a las lindes con valla metálica sin pantalla vegetal.

8. Vías pecuarias:

a. Las propuestas urbanizadoras del nuevo suelo urbanizable deberán respetar el dominio público de vías pecuarias, y en cualquier caso, se estará a lo dispuesto en la Ley 3/1995 de Vías Pecuarias y en el Reglamento de Vías Pecuarias de la Comunidad Autónoma de Andalucía, aprobado mediante Decreto 155/1998 de 21 de julio.

b. No podrán acondicionarse accesos a los Sectores de Suelo Urbanizable previstos desde las vías pecuarias. En el caso de que se pretenda llevar a cabo la instalación de conducciones subterráneas o líneas aéreas que afecten al dominio público pecuario, se deberá obtener previamente la correspondiente Autorización de ocupación.

9. Otras medidas correctoras:

a. Si se originaran procesos erosivos como consecuencia de los movimientos de tierras a efectuar, el responsable de las obras valorará su incidencia, comunicando a esta Delegación de Medio Ambiente las medidas que se adoptarán caso de ser necesarias.

b. Se efectuará un control del destino de los residuos generados, en consonancia con lo establecido en el cuerpo de la presente resolución.

c. Se cuidará que los ejemplares arbóreos que permanezcan en su lugar de plantación original sean protegidos de las obras y movimientos de tierra, maquinaria de trabajo y vehículos en general. Durante la duración de las obras se aplicarán medidas para su conservación.

d. Para aquellos ejemplares trasplantados, se prestará atención al empleo de tareas de conservación de las raíces, en especial durante los primeros meses tras su trasplante con el fin de garantizar su supervivencia.

e. Las tierras, escombros y demás materiales sobrantes generados durante la fase de obras y ejecución de estas, serán conducidos a instalaciones de gestión controladas y legalizadas. La obtención de licencias de construcción quedará condicionada a la existencia de una fianza, cuya devolución se efectuará si se cumple el plan de gestión.

f. Cualquier residuo peligroso que pueda generarse en alguna de las fases de desarrollo de la actuación, deberá gestionarse de acuerdo con la legislación vigente sobre este tipo de residuos.

TÍTULO IX. PROTECCIÓN DEL PATRIMONIO HISTÓRICO Y CULTURAL

CAPÍTULO I. DISPOSICIONES GENERALES

Artículo 9.1. (e) Contenido y Alcance.

1. El presente Título contiene las normas que regulan la protección de los Bienes de Interés Cultural existentes en el término municipal de Cabra, de las edificaciones, elementos singulares, espacios urbanos y yacimientos arqueológicos incluidos en el catálogo del Plan General.

2. Estas Normas tienen por finalidad disponer las medidas necesarias para la adecuada protección de los valores culturales de interés municipal histórico, arquitectónico, arqueológico y urbanístico así como del paisaje urbano del municipio de Cabra.

3. Las disposiciones del presente Título se complementan para la determinación de la protección de los inmuebles, espacios y elementos de valor cultural con las establecidas en los Títulos anteriores y especialmente con las contenidas en el Título VIII, Condiciones de Ordenación de las Distintas Clases de Suelo.

4. El alcance de los distintos conceptos urbanísticos utilizados para la determinación de las condiciones de protección será el legalmente establecido y en su defecto, el que se establezca en los Títulos III, Desarrollo de la Ordenación, Gestión y Ejecución del Planeamiento, V, Intervención en el mercado del Suelo y la edificación, y VII, Normas Básicas de Edificación y Usos.

Artículo 9.2. (p) Instrumentos para la protección del Patrimonio Cultural.

Para las finalidades de protección del Patrimonio Cultural del municipio de Cabra, previstas en este Plan General, se consideran los siguientes instrumentos en aplicación de la LOUA:

1. Las presentes Normas de Protección del Patrimonio.

2. Las Ordenanzas de Zona tendentes a la conservación de las cualidades urbanas actuales.

3. La regulación pormenorizada de alturas de la edificación en las parcelas.

4. El Catálogo de Edificaciones Protegidas.

5. La delimitación de las zonas de protección arqueológica en el suelo no urbanizable.

Artículo 9.3. (p) Sujetos Responsables de la Protección del Patrimonio.

Son responsables de la protección, conservación y mejora del Patrimonio Cultural del municipio de Cabra los siguientes organismos y personas:

a. La Consejería de Cultura y Patrimonio, en virtud de las competencias exclusivas que sobre el Patrimonio Histórico de Andalucía tiene atribuidas.

b. El Ayuntamiento de Cabra, en virtud de las competencias asignadas a las Corporaciones Locales en la Legislación de Patrimonio Histórico.

c. Los propietarios, titulares de derechos o simples poseedores de los bienes objeto de protección.

Artículo 9.4. (p) Medios Económicos para la Protección del Patrimonio.

Para las finalidades de protección, conservación y mejora del Patrimonio Cultural del municipio de Cabra previstas en este Plan, se consideran los siguientes medios económicos:

a. Las inversiones directas de las Administraciones Central y Autónoma.

b. La inversión directa Municipal.

c. La concertación de actuaciones entre la Administración Autónoma y el Ayuntamiento de Cabra.

d. Los recursos propios aplicados para la protección, conservación y mejora de los bienes protegidos por los propietarios, titulares de derechos o poseedores de los mismos.

e. Las subvenciones de las Administraciones Central y Autónoma a los propietarios, titulares de derechos o poseedores de bienes protegidos.

f. La subvención con medios propios o concertados con otras Administraciones, del Ayuntamiento de Cabra a los propietarios, titulares de derechos o poseedores de bienes protegidos.

Artículo 9.5. (p) Prevalencia de los Instrumentos de Aplicación de la Legislación del Patrimonio Histórico.

1. Los instrumentos de aplicación de la Legislación de Patrimonio Histórico y las resoluciones, órdenes o actos administrativos derivados de ella, prevalecerán sobre las determinaciones contenidas en el presente Plan en los contenidos que se relacionan a continuación, y, en consecuencia,;

a. Los efectos de las declaraciones o inscripciones en el Catálogo General del Patrimonio Histórico de Andalucía de Monumentos y delimitación de sus entornos que en cada momento estuvieran vigentes por resolución de los Órganos competentes, prevalecerán sobre las determinaciones de ordenación y protección previstas para dichos inmuebles en el presente Plan.

b. Los efectos de la declaración o inscripción en el Catálogo General del Patrimonio Histórico de Andalucía de Zona Arqueológica o Zona de Servidumbre Arqueológica que en cada momento estuvieran vigentes por resolución de los Órganos competentes, prevalecerán sobre las determinaciones de ordenación, excavación y protección previstas para dichas áreas en el presente Plan.

c. Las Resoluciones, Órdenes y Acuerdos de los Órganos competentes de la Administración Autónoma sobre materias o inmuebles sobre las que siga manteniendo las competencias para autorización de obras y actuaciones una vez aprobado al Plan Especial y que por tanto no estén delegadas en el Ayunta-

miento de Cabra, prevalecerán sobre las determinaciones del presente Plan.

Artículo 9.6. (p) Aplicación de las Normas de Protección del Patrimonio.

Las Normas contenidas en el presente Título prevalecerán sobre las determinaciones de cualquier otro documento del presente Plan, así como sobre el contenido de cualquier otro Título de las presentes Normas.

Artículo 9.7. (p) Aplicación del Catálogo de Edificaciones Protegidas.

1. El Catálogo de Edificaciones Protegidas que complementa al presente Plan General supone la singularización sobre determinados bienes de una normativa específica, para cada uno de ellos, tendente a su conservación, protección y mejora.

2. El Catálogo de Edificaciones Protegidas, en cuanto documento singularizado, prevalece en sus determinaciones específicas sobre el resto de documentos que integran el presente Plan.

Artículo 9.8. (p) Protección del Patrimonio Histórico Urbano.

1. La protección del Patrimonio Histórico Urbano del municipio de Cabra se realiza mediante la ordenación pormenorizada, con finalidades de protección, conservación y mejora, de la zona Centro.

2. Para esta zona, el Plan General establece las siguientes determinaciones de ordenación urbana pormenorizada:

a. Divide el área en zonas de ordenanza.

b. Determina el uso de los sistemas entre red viaria, espacios libres, equipamientos públicos y equipamientos privados.

c. Califica dos zonas de ordenanza, denominadas globalmente Zonas de Casco Antiguo de Cabra, estableciendo para cada una de ellas las siguientes determinaciones:

- Condiciones de parcelación.

- Posición de la edificación en la parcela.

- Ocupación sobre y bajo rasante.

- Edificabilidad.

- Cubiertas y construcciones sobre cubierta.

- Condiciones estéticas.

- Condiciones de los usos.

e. Establece la altura de la edificación gráficamente para todas las parcelas.

CAPÍTULO II. NORMAS DE PROTECCIÓN DEL PATRIMONIO DE CABRA

Sección 1.ª Los Bienes de Interés Cultural

Artículo 9.9. (e) El Catálogo y las Declaraciones de Bienes de Interés Cultural.

1. En la documentación gráfica del presente Plan se recogen y singularizan los Bienes de Interés Cultural declarados e incoados por el Patrimonio Histórico Andaluz, en las tipologías de monumentos, Parajes Pintorescos y yacimientos.

2. Estos elementos son identificados como BIC en el Plano de Estructura del Término Municipal y Ordenación del Suelo No Urbanizable y en el Plano de Ordenación Completa del Núcleo Urbano. En las fichas correspondientes del catálogo se especifican las declaraciones de BIC existentes.

3. La declaración de nuevos Bienes de Interés Cultural o su desclasificación no supone modificación del presente Plan o del Catálogo de Elementos Protegidos complementario al mismo.

Sección 2.ª El Patrimonio Arquitectónico

Subsección Primera. Disposiciones preliminares.

Artículo 9.10. (e) Protección del Patrimonio Arquitectónico.

La protección del Patrimonio Arquitectónico del municipio de Cabra se realiza mediante la inclusión de las edificaciones pertenecientes al mismo en el Catálogo de Edificaciones Protegidas que complementa este Plan General, así como su clasificación en tres niveles de protección diferenciados atendiendo a sus valores históricos, artísticos, espaciales, tipológicos, ambientales, ...etc, exceptuando aquellos que por sus valores monumentales están declarados como Bienes de Interés Cultural.

Artículo 9.11. (p) Prevalencia de los instrumentos de aplicación de la legislación de Patrimonio Histórico.

1. En los bienes integrantes del Patrimonio Arquitectónico incluidos en el Catálogo de Edificaciones Protegidas que complementa este Plan General que se encuentren además protegidos por alguno de los instrumentos de aplicación de la legislación de Patrimonio Histórico, el nivel de intervención posible sobre los mismos será el más limitativo de ambos regímenes.

2. En el supuesto de edificios o estructuras incluidos en la categoría de Monumentos según la legislación de Patrimonio Histórico, el nivel máximo de intervención previsto en este Plan General podrá ser superado cuando medie resolución en tal sentido de los Órganos competentes de la Administración Autónoma.

Artículo 9.12. (e) Aplicación de las Normas de Protección.

Las normas contenidas en este Capítulo se aplicarán a las parcelas y edificaciones que se identifican en el plano de Protección del Patrimonio en medio urbano y en el Catálogo de Patrimonio Arquitectónico.

Artículo 9.13. (e) Niveles de Protección.

A los efectos de la aplicación de estas normas se distingan los siguientes niveles de protección:

- NIVEL I. Protección Integral.
- NIVEL II. Protección Arquitectónica.
- NIVEL III. Protección Ambiental.

Subsección Segunda. Condiciones comunes a todos los niveles de protección

Artículo 9.14. (p) Condiciones de parcelación de los edificios protegidos.

1. Las parcelas con algunos de los niveles de protección definidos en el artículo anterior no podrán ser objeto de segregación.

2. Los requisitos que regulan las condiciones de agregación de las parcelas con edificaciones protegidas son los siguientes:

a. Las parcelas con Niveles I ó II nunca podrán agregarse, excepto con aquéllas parcelas que fuesen resultado de segregaciones anteriores y que constituyan con la parcela catalogada un conjunto edificatorio de carácter unitario. Excepcionalmente se podrá admitir la agregación de una parcela no catalogada a una catalogada del Nivel II cuando la solución arquitectónica resultante de dicha agregación suponga una mejora y así lo informen los servicios técnicos municipales.

b. Las parcelas con Nivel III podrán agregarse bajo las siguientes condiciones:

b.1. Que la agregación no perjudique a ninguno de los valores que justifican la protección.

b.2. Que se produzca por una sola vez con una parcela no catalogada.

Artículo 9.15. (p) Condiciones de Uso.

1. En las edificaciones protegidas se autorizarán los usos permitidos en la zona que se encuentran ubicados.

2. En el caso de que las condiciones particulares de la ficha del edificio en el Catálogo de Edificaciones Protegidas prohibiese o autorizase algunos usos específicamente, esta determinación será prevalente sobre la de zona.

3. Los edificios catalogados, en sus espacios y elementos protegidos, quedarán eximidos del cumplimiento de los parámetros dimensionales expresados en las Normas Generales de Uso. No obstante deberán reunir características espaciales y dimensionales suficientes para desarrollar adecuadamente el uso para el que se rehabilita.

Artículo 9.16. (p) Condiciones de edificación.

1. Las determinaciones de las fichas individualizadas del Catálogo de Edificaciones Protegidas prevalecerán sobre las correspondientes a la Zona de Ordenanza donde se hallase enclavada la edificación y sobre la fijación de alturas establecida en los planos correspondientes.

2. Para aquellas partes de las edificaciones catalogadas que fuesen objeto de demolición y nueva edificación, se aplicarán las determinaciones correspondientes de la Zona de Ordenanzas donde se hallen ubicadas y la fijación de las alturas de los planos correspondientes, en aquellas cuestiones que no se opongan a lo previsto en las fichas específicas de catalogación.

Artículo 9.17. (p) Normas Supletorias.

Supletoriamente para lo no regulado por estas Normas de Protección se aplicarán las Condiciones Particulares de la Zona en que se ubique la parcela o edificio protegido.

Subsección Tercera. Nivel I, Protección Integral

Artículo 9.18. (e) Definición y Ámbito de aplicación.

1. El nivel de Protección Integral es el asignado a los edificios cuya conservación debe garantizarse íntegramente por tratarse de elementos singulares de notable interés histórico-arquitectónico. Por su carácter monumental estos edificios constituyen elementos urbanos sobresalientes, cualificadores de su entorno y representativos de la memoria histórica de Cabra.

2. Los edificios comprendidos en este Nivel son los identificados como «N I» en el Plano de Ordenación Completa. Calificación, Usos, Alineaciones, Rasantes y Alturas.

Artículo 9.19. (e) Condiciones particulares de edificación.

1. Los edificios comprendidos dentro de este nivel de protección sólo podrán ser objeto de cualquiera de los tipos de obras de edificación tendentes a la buena conservación del patrimonio edificado que se relacionan en el Título VII de estas Normas Urbanísticas.

2. Podrán demolerse los cuerpos de obra añadidos que desvirtúen la unidad arquitectónica original.

3. Queda prohibida la colocación de publicidad comercial en las fachadas y cubiertas de los edificios incluidos en este nivel de protección, excepto las placas o rótulos de identificación del inmueble así como las placas conmemorativas que honren al edificio o que lo describan y según las condiciones que se establecen en estas normas. Asimismo quedan prohibidos cualquier tipo de toldos en fachada e instalaciones con cableado aéreo, antenas y conducciones aparentes.

Subsección Cuarta. Nivel II, Protección Arquitectónica

Artículo 9.20. (p) Definición y Ámbito de aplicación.

1. El nivel de Protección Arquitectónica es el asignado a los edificios que constituyen realizaciones arquitectónicas de especial valor y singularidad en el conjunto del patrimonio edificado de Cabra y cuya protección debe garantizar la conservación de sus elementos arquitectónicos característicos.

Este nivel de protección implica el mantenimiento de la fachada y la organización tipológica junto a los elementos esenciales de su organización arquitectónica interior que tengan valor en sí mismos como espacios de acceso, patios, escaleras, etc. especificados en sus fichas respectivas.

2. Los edificios comprendidos en este Nivel son los identificados como «N II» en el Plano de Ordenación Completa. Calificación, Usos, Alineaciones, Rasantes y Alturas.

Artículo 9.21. (p) Condiciones particulares de la edificación.

1. Los edificios comprendidos dentro de este nivel de protección sólo podrán ser objeto de cualquiera de los tipos de obras de edificación tendentes a la buena conservación del patrimonio edificado admitiéndose, además, las obras de reforma menor o reforma parcial que se relacionan en el Título VII de estas Normas, y en situaciones excepcionales las de demolición parcial, ampliación y reconstrucción parcial en caso de que así se indique en la ficha correspondiente del Catálogo y siempre sin menoscabo del patrimonio a proteger.

2. En cualquier caso, las obras de reforma deberán conservar e integrar coherentemente las permanencias arquitectónicas catalogadas y definidas como elementos a conservar en las condiciones particulares de ordenación establecidas en las fichas individualizadas de cada edificio, así como aquellos elementos que se consideren de interés por el Ayuntamiento de Cabra a la vista del levantamiento de la edificación y del proyecto de edificación que se proponga.

3. Podrán demolerse los cuerpos de obra añadidos que desvirtúen la unidad arquitectónica original.

4. Se permiten las obras de ampliación y remonte cuando quede expresamente indicado en las fichas de catalogación. La autorización de estas obras quedará condicionada a la presentación de un proyecto de actuación global que conserve la relación del edificio con el espacio libre de parcela, debiendo garantizarse la integración arquitectónica final y la conservación de los elementos de edificación protegidos.

5. Las actuaciones recogidas en las fichas de catálogo deberán realizarse previa o simultáneamente a cualquier intervención de alcance similar a las obras de reforma parcial.

6. La ocupación de la parcela por la edificación será como máximo la existente cuando se trate de obras de conservación, reforma menor o reforma parcial.

7. Se prohíben todo tipo de rótulos de carácter comercial en fachadas que se sitúen en plantas altas y sobre las cubiertas de estos edificios. Para los rótulos comerciales se seguirán las características y dimensiones especificadas en estas normas, y, sean o no luminosos, deberán diseñarse de forma integrada dentro del límite material de la propia fachada del comercio o local al que corresponda, y nunca fuera de los límites de la planta baja, no debiendo sobresalir más de veinte (20) centímetros de la línea de fachada, y esto siempre que esté por encima de los doscientos cincuenta (250) centímetros de altura, y siendo necesario el uso de materiales que se integren en el propio entorno ambiental de la zona y en el valor arquitectónico del edificio. Asimismo se prohíbe la colocación de toldos en fachada e instalaciones con cableado aéreo, antenas y conducciones aparentes.

Subsección Quinta. Nivel III, Protección Ambiental

Artículo 9.22. (p) Definición y Ámbito de aplicación.

1. El nivel de Protección Ambiental es el asignado a los edificios de vivienda tradicional de cierto valor arquitectónico, que deben ser conservados por las cualidades ambientales que aportan al espacio urbano donde se integran y del que forman parte, y que constituyen esencialmente la imagen urbana tradicional de la ciudad de Cabra.

2. En estos edificios debe garantizarse en cualquier caso la conservación de la fachada así como la primera crujía. Se permitirá no obstante con carácter excepcional la demolición de los elementos estructurales de dicha crujía y en su caso de la fachada cuando las condiciones así lo aconsejen por ser inviable técnicamente su mantenimiento, debiendo restituirse los nuevos elementos manteniendo las dimensiones básicas tanto en planta como en sección de la misma.

3. Los edificios comprendidos en este Nivel son los identificados como «N III» en el Plano de Ordenación Completa. Calificación, Alineaciones, Rasantes y Alturas.

Artículo 9.23. (p) Condiciones particulares de la edificación.

1. Los edificios comprendidos en este nivel de protección podrán ser objeto de cualquiera de los tipos de obras de edificación tendentes a la buena conservación del patrimonio edificado, de obras de reforma menor, reforma parcial o reforma general y, excepcionalmente, de obras de demolición parcial y nueva edificación, tipos de obras que se relacionan en el Título VII de estas Normas.

2. En cualquier caso, las obras de reforma o las de demolición parcial y nueva edificación habrán de respetar la fachada y primera crujía de edificación e integrarlas coherentemente con el resto de la edificación.

3. Se podrán autorizar obras de reforma en la fachada siempre que estén debidamente justificadas en la mejor integración entre ésta y las funciones asignadas a los espacios a los que sirven, y que no desvirtúen los valores arquitectónicos, formales o tradicionales por los que haya sido catalogada.

Para la intervención en las fachadas principales se seguirán los siguientes criterios:

- Los nuevos huecos para cocheras tendrán como máximo 2.50 metros de anchura y la misma altura que los huecos de planta baja, permitiéndose un solo hueco de éstas características en la fachada que se distanciará al menos 60 centímetros de los huecos laterales y del lindero o esquina en su caso. Excepcionalmente dicho hueco podrá ser mayor si constituye una entrada en forma de pasaje hacia el interior de la parcela.

- Los nuevos huecos destinados a actividades comerciales, dotacionales o residenciales de planta baja se podrán formar convirtiendo huecos de ventana en huecos verticales completos para puertas o escaparates.

- En caso de composiciones incompletas o inadecuadas por intervenciones sobre la casa original y cuando se produzcan intervenciones de reforma general, se procederá a la restitución del orden primitivo, con las salvedades contenidas en los párrafos anteriores.

Se podrán modificar asimismo las fachadas secundarias o traseras no incluidas en las determinaciones de protección del catálogo.

En cualquier caso el Ayuntamiento podrá denegar las intervenciones propuestas sobre las fachadas de los edificios protegidos si se considera que la solución aportada no resuelve adecuadamente su integración en el conjunto de la fachada.

4. Asimismo serán posibles las obras de ampliación, ya sea por colmatación, o en su caso, por remonte, si así se recoge dentro de las condiciones particulares de ordenación

en la ficha de catalogación correspondiente. En los casos en que se permita remonte, se podrá realizar una actuación que afecte de forma integral a la estructura del edificio con el objetivo de garantizar la estabilidad del mismo.

5. Las actuaciones recogidas como preceptivas en el apartado correspondiente de las fichas de catálogo deberán realizarse previa o simultáneamente a cualquier intervención de alcance igual o superior a las obras de reforma parcial.

6. La ocupación de la parcela por la edificación será como máximo la existente cuando se trate de obras de conservación o reforma parcial, o la que resulte de la aplicación de los parámetros de la ordenanza de zona en obras de reforma general.

7. Se prohíben todo tipo de rótulos en fachadas que se sitúen en plantas altas y sobre las cubiertas de estos edificios. Para los rótulos comerciales se seguirán las características y dimensiones especificadas en estas normas y, sean o no luminosos, deberán diseñarse de forma integrada dentro del límite material de la propia fachada del comercio o local al que corresponda, y nunca fuera de los límites de la planta baja, no debiendo sobresalir más de veinte (20) centímetros de la línea de fachada, y esto siempre que esté por encima de los doscientos cincuenta (250) centímetros de altura, y siendo necesario el uso de materiales que se integren en el propio entorno ambiental de la zona y en el valor arquitectónico del edificio. Asimismo se prohíbe la colocación de toldos en fachada e instalaciones con cableado aéreo, antenas y conducciones aparentes.

Subsección Sexta. Condiciones estéticas derivadas de la proximidad con elementos Catalogados

Artículo 9.24. (p) Condiciones estéticas derivadas de la proximidad con elementos catalogados.

Las edificaciones colindantes a edificios catalogados, excepto con los del nivel de protección III (protección ambiental), no podrán superar en altura más de un (1) metro por encima del edificio catalogado. En consecuencia, cuando la altura de la edificación de nueva planta, medida desde la rasante a la cota inferior del último forjado, sea superior en un metro a la altura en fachada del edificio catalogado, deberá retranquearse en su última planta una distancia de tres (3) metros desde la alineación de fachada.

Sección 3ª: Protección de Elementos Singulares

Artículo 9.25. (p) Definición y Ámbito de aplicación.

1. En este grupo se recogen aquellos elementos que, insertos en la trama urbana de Cabra, deben ser conservados por sus valores históricos o antropológicos. Deberá garantizarse en cualquier caso la conservación de su papel dentro del paisaje urbano.

2. Los elementos incluidos en este grupo son los identificados como «ES» en el Plano del Catálogo.

Sección 4ª: Los Espacios Urbanos

Artículo 9.26. (p) Definición y Ámbito de aplicación.

En este nivel se incluyen aquellos espacios urbanos que deben ser conservados por sus valores históricos, espaciales o ambientales, y que son identificados como «EU» en el Plano del Catálogo.

Sección 5ª: Protección del Patrimonio Arqueológico

Artículo 9.27. (e) Definición y Ámbito de aplicación.

1. En esta categoría se incluyen las zonas arqueológicas catalogadas por la Consejería de Cultura y sujetos a las determinaciones establecidas en la legislación de Patrimonio Histórico, así como aquellos restos arqueológicos y áreas urbanas adyacentes que deben ser conservados, por su carácter his-

tórico y su capacidad de puesta en valor para disfrute de los ciudadanos de Cabra.

2. El Plan General establece los siguientes niveles de protección:

a. Yacimientos declarados Bienes de Interés Cultural, identificados como «BIC» en el Plano de Ordenación Estructural del Término Municipal.

b. Zonas especialmente protegidas por el Plan General, identificados en el Plano de Ordenación Estructural del Término Municipal.

c. Zonas de Cautela Arqueológica, identificadas en el Plano de Ordenación Completa del Término Municipal.

Artículo 9.28. (e) Regulación de las Zonas de especial interés arqueológico.

1. Para las zonas identificadas en el Plano de Ordenación Estructural del Término Municipal como Zonas Arqueológicas declaradas Bienes de Interés Cultural (BIC) o Especialmente Protegidas por el Plan General, será preceptivo solicitar informe del órgano competente en materia de protección del patrimonio para la realización de obras, instalaciones o edificaciones en las áreas de suelo no urbanizable identificadas en el Plan General o en el entorno próximo a las mismas. En base a los resultados de la intervención arqueológica preventiva, el órgano competente en materia de protección del patrimonio dictará la resolución motivadamente, estableciéndose los usos o edificaciones permitidos en función del valor de los elementos arqueológicos detectados.

2. Los promotores que vayan a desarrollar actuaciones en los BIC y zonas de especial interés arqueológico deberán realizar una actividad arqueológica de acuerdo con lo establecido en el artículo 48 del Reglamento de Protección y Fomento (Decreto 19/1995, de 7 de febrero).

Artículo 9.29. (e) Regulación de las Zonas de cautela arqueológica.

1. Para los ámbitos de Cautela Arqueológica identificados en el Plano de Estructura del Término Municipal y Ordenación del Suelo no Urbanizable, será preceptivo solicitar informe del órgano competente en materia de protección del patrimonio para la realización de obras, instalaciones o edificaciones en las áreas de suelo no urbanizable identificadas en el Plan General o en el entorno próximo a las mismas. En el caso de que se considere necesaria una intervención arqueológica preventiva, el órgano competente en materia de protección del patrimonio dictará la resolución motivadamente una vez realizada dicha intervención, estableciéndose los usos o edificaciones permitidos en función del valor de los elementos arqueológicos detectados.

2. Los promotores que vayan a desarrollar actuaciones en zonas de cautela arqueológica deberán realizar una actividad arqueológica de acuerdo con lo establecido en el artículo 48 del Reglamento de Protección y Fomento (Decreto 19/1995, de 7 de febrero).

Sección 6ª: Protección de Edificaciones en el medio rural

Artículo 9.30. (p) Definición y Ámbito de aplicación.

1. Este grupo es el asignado a aquellas construcciones que, situadas en el medio rural y asociadas generalmente a explotaciones agropecuarias, deben ser conservadas por sus valores arquitectónicos, históricos, paisajísticos o etnológicos. Deberá garantizarse en cualquier caso la conservación de su imagen en el paisaje rural así como el mantenimiento de sus elementos característicos o de especial valor.

2. Las edificaciones incluidas en este grupo son las identificadas en el plano e de Ordenación Completa del Término Municipal.

Artículo 9.31. (p) Condiciones particulares derivadas de la protección.

1. Las construcciones comprendidas en éste nivel de protección podrán ser objeto de cualquiera de los tipos de obras de edificación tendentes a la buena conservación del patrimonio edificado, de reforma menor, reforma parcial o reforma general según la regulación establecida en el Título sexto de éstas normas. Éstas obras serán coherentes con los objetivos de protección general de las edificaciones de mayor valor así como con las características básicas de implantación y, en su caso, con las determinaciones particulares establecidas en las fichas individualizadas.

2. Los usos permitidos serán acordes con la regulación del suelo no urbanizable en el que se sitúan.

3. Las parcelas o fincas en las que se sitúan estas construcciones cumplirán las condiciones de parcela mínima de la zona de suelo no urbanizable en el que se sitúan.

Sección 7ª: Normas de Procedimiento

Artículo 9.32. (p) Régimen de licencias en los BIC, propuestas de BIC y entornos.

1. En virtud de lo establecido en los artículos 113 y 23 de la LPHE, en las obras que afecten a Monumentos o Bien de Interés Cultural declarados o incoados o a sus entornos o a edificios inscritos con carácter específico en el Catálogo General de Patrimonio Histórico de Andalucía, será necesario obtener autorización previa de los Órganos competentes de la Consejería de Cultura y Patrimonio. No podrán, por tanto, otorgarse licencias para la realización de obras hasta que dicha autorización haya sido concedida.

2. Las personas o entidades que se propongan realizar actividades sometidas a licencia de obras que afecten a los bienes inmuebles enumerados en el apartado anterior, incluirán con la solicitud para la obtención de la licencia de obras un ejemplar más del proyecto para su remisión a los Órganos competentes de la Consejería de Cultura y Patrimonio.

Artículo 9.33. (p) Régimen de licencias en los edificios catalogados.

1. El Ayuntamiento de Cabra será competente para autorizar directamente las obras de edificación, exceptuando las que afecten a monumentos o Bienes de Interés Cultural declarados, así como los que estén comprendidos en sus respectivos entornos o dentro de los límites del Conjunto Histórico declarado.

2. En el caso de obras de demolición se estará, además de lo regulado en este artículo, a lo dispuesto en el artículo siguiente.

Artículo 9.34. (p) Ruina y demolición en edificios Catalogados.

1. La demolición de monumentos declarados o incoados Bien de Interés Cultural se regirá por su legislación específica.

2. La firmeza de la declaración de ruina no llevará aparejada la autorización de demolición de los inmuebles incluidos en el Catálogo del presente Plan.

3. Si por causas excepcionales resulta necesario proceder a la demolición total de un inmueble incluido en el Catálogo de Edificios Protegidos que complementa el presente Plan General, no podrá otorgarse licencia para la demolición sin previa firmeza de la declaración de ruina y siempre que la resolución del expediente de ruina no obligue a la conservación de algún elemento.

4. Las licencias de demolición total o parcial en inmuebles catalogados así como en los inmuebles comprendidos en el Conjunto Histórico, no podrán concederse de forma independiente sino que deberán otorgarse conjuntamente con la licencia de edificación correspondiente al proyecto de intervención en el edificio o, en su caso, en la parcela correspondiente.

Excepcionalmente podrán concederse ambas licencias de forma independiente cuando fuese necesaria la realización de una intervención arqueológica en el inmueble.

Artículo 9.35. (p) Demoliciones o provocación de ruina.

La demolición ilegal o la provocación de ruina por abandono y negligencia reiterada por incumplimiento de una Orden de Ejecución de los edificios incluidos en el Catálogo de Edificios Protegidos que complementa el presente Plan, comportará la obligación de su reedificación total o parcial con idénticos parámetros a los de la edificación catalogada, todo ello con independencia de las sanciones que, en su caso, resulten pertinentes.

CAPÍTULO III. NORMAS DE PROTECCIÓN DEL ESPACIO URBANO

Sección 1ª. Protección del Paisaje Urbano

Artículo 9.36. (p) Instrumentos para proteger el paisaje urbano.

La conservación de la imagen de la ciudad tradicional en el ámbito propuesto por el presente Plan General como zona Casco Antiguo de Cabra así como la calidad del medio ambiente urbano en la ciudad en general, se realiza mediante una serie de medidas que, sumadas a las restantes normas de protección contenidas en este Título, se concretan en:

a. El establecimiento de Condiciones de Estética y armonización de las nuevas edificaciones en las distintas zonas del casco Antiguo, que quedan recogidas en el Título VIII de estas Normas Urbanísticas.

b. El establecimiento de normas que regulan las instalaciones exteriores a los edificios, igualmente comprendidas en el Título VIII como parte de las ordenanzas de edificación y uso de las distintas zonas urbanas de Cabra.

c. Las normas para la conservación de elementos visibles de impacto visual en el medio urbano.

d. Las limitaciones a la publicidad exterior en el ámbito del área central y del medio urbano en general.

Artículo 9.37. (p) Conservación de elementos visibles.

1. El Ayuntamiento podrá ordenar por motivos de interés turístico o estético la ejecución de obras de conservación y reforma aunque no estuvieran previamente incluidas en el Plan en los siguientes casos:

a. Fachadas visibles desde la vía pública, tanto por su mal estado de conservación como por haberse transformado el uso de un predio colindante a espacio libre, o por quedar la edificación por encima de la altura máxima y resultasen medianeras al descubierto. Estas fachadas visibles desde la vía pública deberán tratarse como tales, pudiendo exigirse la apertura de huecos así como su composición y acabado como fachada.

b. Jardines o espacios libres particulares o privados comunitarios, que por ser visibles desde la vía pública, se exigiese su adecentamiento, ornato e higiene.

2. Los cerramientos o vallados permanentes de jardines o espacios privados se conservarán igualmente en las debidas condiciones de ornato y seguridad.

Sección 2ª. Limitaciones a la publicidad exterior situada en la edificación

Artículo 9.38. (p) Publicidad exterior.

La actividad publicitaria realizada mediante elementos externos que se incorporen a la edificación, así como los rótulos de obras en curso y las instalaciones publicitarias que puedan

considerarse como mobiliario urbano dentro del área central quedarán regulados por las siguientes normas:

1. A los efectos de aplicación de estas normas, los carteles o rótulos publicitarios se clasifican en tres grupos:

a. Placas. Los sujetos o pintados a cualquier paramento visible y cuya dimensión mayor no exceda de sesenta (60) centímetros.

b. Muestras o rótulos. Los que igualmente situados tengan dimensiones mayores de sesenta (60) centímetros.

c. Banderolas. Los anuncios perpendiculares al plano de fachada con una altura máxima de 0,50 m. y un vuelo saliente máximo de 0,75 m. sobre el plano de fachada.

2. Las placas cumplirán las siguientes condiciones:

a. No podrán utilizarse como propaganda de productos ni de marcas, ni tampoco repetirse como anuncios.

b. Únicamente podrán disponerse en paramentos lisos sin que sobresalgan de éstos más de tres (3) centímetros. Cuando vayan adosadas en jambas de huecos o mochetas, su dimensión máxima será de veinticinco (25 x 25) centímetros.

c. No podrán ser luminosas.

3. Las muestras o rótulos cumplirán las condiciones que a continuación se determinan:

a. Las muestras exclusivamente podrán situarse en la planta baja.

b. La altura máxima de las situadas sobre los dinteles de los huecos será de noventa (90) centímetros sin que puedan cubrir a éstos, ni sobrepasar la altura del forjado. En todo caso deberán retirarse a una distancia superior a cincuenta (50) centímetros de los laterales de los huecos del portal de entrada a vivienda, dejando totalmente libre la parte superior del mismo. Se exceptúan las placas que con una dimensión máxima de veinticinco (25) centímetros podrán situarse en las jambas de las puertas.

c. Se prohíben las muestras en las paredes medianeras.

d. Se prohíben las muestras en los edificios catalogados en los niveles 1 y 2, así como en los entornos de los Bienes de Interés Cultural declarados o incoados.

4. Las banderolas cumplirán las siguientes condiciones:

a. Sólo se podrán ubicar en la planta baja y hasta planta primera sin sobrepasar ésta, siempre por encima de 2,50 m. sobre la rasante de la acera. No podrán sobresalir de la vertical del bordillo de la acera, y cuando ésta no exista o la calle fuese menor de 5 metros de ancho se prohibirán en absoluto; si la calle fuese exclusivamente peatonal, aunque fuese menor de este ancho, se podrán autorizar con las medidas indicadas.

b. Se prohíben las banderolas en todos los edificios catalogados, así como en los entornos de los Bienes de Interés Cultural declarados o incoados.

5. Expresamente se prohíbe en el ámbito definido como área central:

a. La fijación directa de carteles publicitarios sobre edificios, muros, vallas o cercas, estén o no catalogados.

b. La fijación de soportes exteriores o bastidores exentos o luminosos en calles, plazas, sobre edificios, cornisas o tejados, en jardines o parques públicos o privados, ni en isletas de tráfico.

c. La fijación o pintado exterior de publicidad sobre medianerías de la edificación, aunque fuese circunstancialmente.

d. La publicidad acústica.

6. Sólo se permitirá, previa autorización municipal, la publicidad exterior en edificios no catalogados con las siguientes condiciones:

a. Anuncios del tipo muestras o rótulos, paralelos al plano de fachada exclusivamente en el comercio, sobre el dintel de los huecos, sin cubrir éstos, ni sobrepasar la altura de los forjados, ni por encima de la planta primera, con una altura máxima de 0,50 m. y longitud máxima la del hueco sobre el que se sitúen, sin interrumpir la vertical de los macizos del edificio, ni sobre sus tejados o cornisas, sobresaliendo de la fachada menos de 20 cm. en todo caso.

b. Las muestras situadas en pisos sólo podrán adosarse en el balcón o ventanas del piso, sin sobrepasar el ancho del hueco o balcón respectivo, ni sobre los antepechos de fábrica de terrazas o ventanas o macizos de la edificación.

c. Anuncios perpendiculares al plano de fachada o banderolas, ubicándolos exclusivamente en la planta baja y coincidiendo con el comercio, en las condiciones anteriormente señaladas para las banderolas.

d. En locales de espectáculos, edificios comerciales o industriales que ocupen la totalidad del inmueble, se permitirán con idénticas limitaciones que en los casos anteriores; si bien, cuando la fachada que ocupara fuese ciega o con celosía, las proporciones del anuncio no sobrepasarán el 15% de la superficie total ciega en cada fachada, sin cubrir elementos decorativos, impostas, cornisas o las líneas esenciales de composición de la fachada del edificio.

7. Se autorizarán, previa licencia, soportes exteriores publicitarios y exentos sobre vallas, exclusivamente durante el curso de ejecución de las obras, en edificios en ruina declarada o en construcción o reforma, cuando no estén catalogados ni estén en la zona visual de los monumentos y solamente durante el periodo de duración de las obras según la concesión de licencia de los mismos; asimismo se autorizará la identificación de la propia obra. Igualmente se autorizarán en los bajos comerciales vacíos o abandonados mientras dure esta situación.

8. En o sobre los edificios catalogados de cualquier categoría no se permitirán anuncios de ninguna clase distinta a las placas en el nivel I y II, y a las placas y muestras en el nivel III; durante las obras de restauración o reestructuración u otras que en ellos se estén llevando a cabo, sólo se admitirán los carteles propios de identificación de la obra en curso de ejecución con la finalidad de mostrar la clase de obra, empresa, autores, etc, que durarán exclusivamente el tiempo de la vigencia de la licencia respectiva de la obra.

9. No se permitirán anuncios sobre postes de alumbrado, de tráfico (indicaciones y semáforos), de postes de paradas del transporte público y otras análogas en la vía pública; salvo relojes exentos especialmente diseñados para la información pública o en las marquesinas o esperas de las paradas de autobús, quioscos de periódicos y en las cabinas telefónicas, que los llevarán incorporados dentro de sus superficies, sin sobresalir en ningún punto.

10. Con fines provisionales y excepcionales, como ferias, fiestas, manifestaciones y exposiciones, el Ayuntamiento podrá autorizar anuncios no comerciales, circunstanciales al tiempo que dure el acontecimiento que de inmediato deberán retirarse una vez termine el mismo.

11. La publicidad que no reuniese los requisitos de los números precedentes, desde la fecha de entrada en vigor del presente Plan, no podrá renovar su licencia anual de instalación, sin que esto confiera derecho a indemnización, excepto cuando la suspensión se impusiese antes de la fecha de caducidad de la concesión del anunciante. En todo caso, cuando se solicitase licencia de obra mayor en el edificio con publicidad contraria a las presentes normas en la propiedad del solicitante, se exigirá su corrección o supresión simultánea.

12. El Ayuntamiento podrá delimitar las paredes, muros o mamparas en que se permita, con carácter exclusivo, la colocación de elementos publicitarios con fines electorales y de actividades municipales de su competencia.

13. La instalación en predios privados sin licencia de bastidor o anuncio publicitario o la continuación del mismo, toda vez que se haya extinguido el período de autorización de la licencia que lo motivó sin la renovación de la misma o sin la demolición, en su caso, de la que no se ajuste a las presentes Normas, será constitutivo de infracción urbanística, siendo inmediatamente ejecutada su demolición o supresión por cuenta del interesado o subsidiariamente, por el Ayuntamiento con cargo al interesado.

14. La instalación en espacios públicos de cualquier clase de publicidad sin autorización municipal no se considerará infracción urbanística procediendo los servicios municipales a su inmediata retirada o demolición por obstrucción de la vía pública, sin más trámites; pasando al anunciante el tanto de los costes de su retirada.

DISPOSICIONES TRANSITORIAS

PRIMERA. EL PLANEAMIENTO DE DESARROLLO APROBADO DEFINITIVAMENTE ANTES DE LA ENTRADA EN VIGOR DEL NUEVO PLANEAMIENTO GENERAL

1. Los Planes Parciales aprobados definitivamente correspondientes al Plan General anterior y cuya ejecución urbanística ha culminado, quedan derogados a la entrada en vigor del presente Plan General, salvo los correspondientes a los Ámbitos de Planeamiento Incorporado delimitados en el presente Plan General que se regulan conforme a lo previsto en los números dos y tres de este precepto. La derogación se produce mediante la incorporación por el Plan General de la ordenación pormenorizada completa y las determinaciones específicas para cada zona.

2. Los Planes Parciales, Planes de Sectorización con ordenación detallada, Planes Especiales y Estudios de Detalle aprobados definitivamente que no hayan iniciado su ejecución o que se encuentren en ejecución a la entrada en vigor del presente Plan General quedarán en vigor en todo aquello que no se oponga a las determinaciones de carácter general contenidas en la normativa del Plan General y en las fichas de planeamiento correspondientes, denominadas FICHAS DE CONDICIONES DE ACTUACIONES DE PLANEAMIENTO INCORPORADO.

SEGUNDA. PARCELAS EN SUELO URBANO

Las parcelas, constituidas como fincas registrales independientes, existentes antes de la entrada en vigor del Plan General localizadas en suelo urbano consolidado y calificadas con usos lucrativos con dimensiones inferiores a la parcela mínima establecida por éste, podrán edificarse si no hubiese posibilidad razonable de agregación y respetasen las superficies mínimas establecidas por el planeamiento urbanístico anterior para la zona en la que se ubican.

TERCERA. SITUACIÓN DE FUERA DE ORDENACIÓN

1. Se consideraran en situación de fuera de ordenación las edificaciones, instalaciones, usos o actividades incompatibles con la ordenación:

- Por coincidir con viario, espacios libres o dotaciones en suelo urbano.

- Por estar incluido en UE o SUS.

2. En caso de no estar prevista la expropiación en los cinco años siguientes se pueden admitir obras de mantenimiento, conservación y reparación, así como adecuación de instalaciones y se pueden conceder licencias provisionales para la ejecución de obras o nuevas instalaciones sin incremento del valor de expropiación y por tanto no indemnizables.

3. En las instalaciones industriales que queden en fuera de ordenación podrá autorizarse las actuaciones de modernización que sean necesarias para el mantenimiento de la actividad tanto de la obra civil como de las instalaciones hasta tanto no se apruebe inicialmente la relación de bienes y derechos afectados. En el caso de tratarse de parcelas incluidas en unidades de Ejecución de titular único en las que no esté previsto el sistema de expropiación podrá autorizarse asimismo la ampliación de instalaciones hasta un máximo del 10% de la superficie edificada existente siempre que sea imprescindible para el mantenimiento de la actividad.

CUARTA. SITUACIÓN DE FUERA DE ORDENANZA

1. Se considerarán en situación de fuera de ordenanza las edificaciones, instalaciones, usos y actividades parcialmente incompatibles con la ordenación que no se encuentran afectadas por viario, espacio libre o dotaciones y siempre situadas en suelo urbano consolidado; casos en los que uno o varios parámetros de la ordenanza asignada son disconformes con las edificaciones o usos existentes.

2. En caso de estar afectadas por una nueva alineación sólo se permiten obras de conservación, mantenimiento y rehabilitación sin modificar los elementos estructurales ni realizar ampliaciones.

3. En los demás casos se permiten cualquier tipo de obras de mantenimiento o reforma sin que se incremente la superficie edificada o se supere la edificabilidad asignada por el Plan General.

FICHAS DE DETERMINACIONES DE LAS DISTINTAS CLASES DE SUELO

1. ÁREAS DE SUELO URBANO CONSOLIDADO
2. FICHAS DE PLANEAMIENTO DE DESARROLLO DEL SUELO URBANO NO CONSOLIDADO
3. FICHAS DE PLANEAMIENTO DE DESARROLLO DEL SUELO URBANIZABLE SECTORIZADO
4. FICHAS DE LAS ÁREA DE SUELO URBANIZABLE NO SECTORIZADO
5. FICHAS DE LAS ÁREAS DE PLANEAMIENTO INCORPORADO

(Continúa en el fascículo 3 de 3)

PUBLICACIONES

Textos Legales nº 28

Título: Ley Andaluza de Universidades



Edita e imprime: Servicio de Publicaciones y BOJA
Secretaría General Técnica
Consejería de la Presidencia

Año de edición: 2005

Distribuye: Servicio de Publicaciones y BOJA

Pedidos: Servicio de Publicaciones y BOJA
Apartado Oficial Sucursal núm. 11. 41014-SEVILLA
También está a la venta en librerías colaboradoras

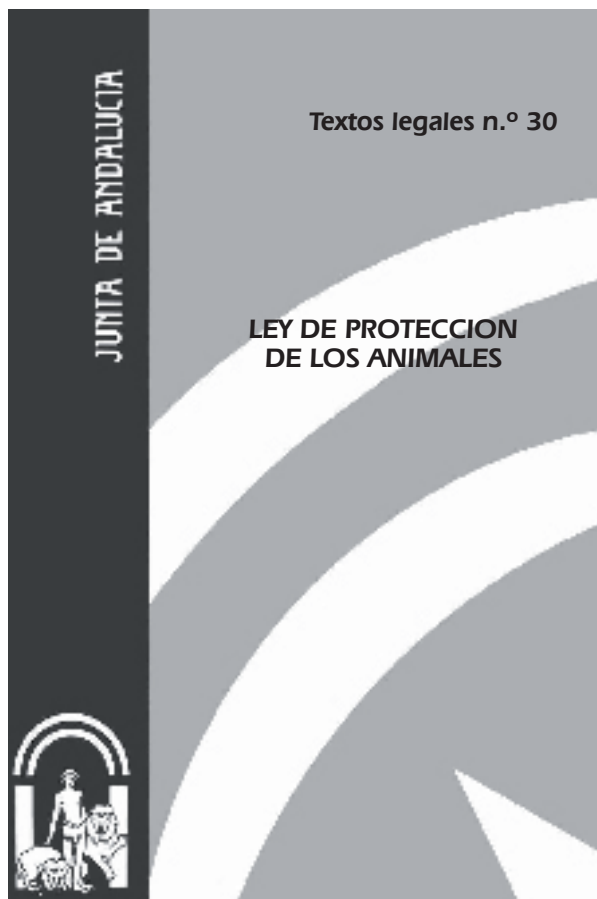
Forma de pago: El pago se realizará de conformidad con la liquidación
que se practique por el Servicio de Publicaciones y BOJA
al aceptar el pedido, lo que se comunicará a vuelta de correo

P.V.P.: 3,73 € (IVA incluido)

PUBLICACIONES

Textos Legales nº 30

Título: Ley de Protección de los Animales



Edita e imprime: Servicio de Publicaciones y BOJA
Secretaría General Técnica
Consejería de la Presidencia

Año de edición: 2005

Distribuye: Servicio de Publicaciones y BOJA

Pedidos: Servicio de Publicaciones y BOJA
Apartado Oficial Sucursal núm. 11. 41014-SEVILLA
También está a la venta en librerías colaboradoras

Forma de pago: El pago se realizará de conformidad con la liquidación
que se practique por el Servicio de Publicaciones y BOJA
al aceptar el pedido, lo que se comunicará a vuelta de correo

P.V.P.: 2,23 € (IVA incluido)

PUBLICACIONES

Textos Legales nº 32

Título: Ley Reguladora de los Colegios Profesionales de Andalucía



Edita e imprime: Servicio de Publicaciones y BOJA
Secretaría General Técnica
Consejería de la Presidencia

Año de edición: 2005

Distribuye: Servicio de Publicaciones y BOJA


Pedidos: Servicio de Publicaciones y BOJA
Apartado Oficial Sucursal núm. 11. 41014-SEVILLA
También está a la venta en librerías colaboradoras

Forma de pago: El pago se realizará de conformidad con la liquidación que se practique por el Servicio de Publicaciones y BOJA al aceptar el pedido, lo que se comunicará a vuelta de correo

P.V.P.: 2,23 € (IVA incluido)

PUBLICACIONES

**Título: AGENDA DE LA COMUNICACIÓN
DE ANDALUCÍA 2009**



CONTENIDO:

- Medios de Comunicación en Andalucía
- Empresas de Comunicación y de Publicidad
- Teléfonos de Información al Ciudadano
- Junta de Andalucía. Consejo de Gobierno
- Junta de Andalucía. Parlamento. TSJA
- Organismos del Gobierno de la Nación
Consulados en Andalucía
- Puntos de Interés Social
- Diputaciones, Ayuntamientos y Mancomunidades
- Organizaciones Políticas
- Organizaciones Sindicales
- Corporaciones y Asociaciones Empresariales
- Asociaciones de Prensa, Entidades de Comunicación
Audiovisual y Asociaciones de Publicidad
- Universidades de Andalucía
- Índice Onomástico
- Formato: 120 x 220
- N.º de páginas: 365

Realización: Oficina del Portavoz del Gobierno

Edita y Distribuye: Servicio de Publicaciones y BOJA

P.V.P.: 9,00 € (IVA incluido)

Pedidos: Servicio de Publicaciones y BOJA

Apartado Oficial Sucursal núm. 11. 41014 - SEVILLA

También está a la venta en librerías colaboradoras

Forma de pago: El pago se realizará de conformidad con la liquidación que se practique por el Servicio de Publicaciones y BOJA al aceptar el pedido, lo que se comunicará a vuelta de correo.

FRANQUEO CONCERTADO núm. 41/63



SUMARIO

(Continuación del fascículo 2 de 3)

5. Anuncios

5.2. Otros anuncios

PÁGINA

CONSEJERÍA DE VIVIENDA Y ORDENACIÓN DEL TERRITORIO

Anuncio de 4 de febrero de 2009, de la Delegación Provincial de Córdoba, de Certificación del Acuerdo y Normas Urbanísticas del Plan General de Ordenación Urbanística en el municipio de Cabra (Expediente P-43/08), de aprobar definitivamente de manera parcial con suspensiones, por la Comisión Provincial de Ordenación del Territorio y Urbanismo de Córdoba, en sesión celebrada el día 29 de octubre de 2008. (Continuación.)

242

Número formado por tres fascículos

Jueves, 19 de marzo de 2009

Año XXXI

Número 54 (3 de 3)

Edita: Servicio de Publicaciones y BOJA
CONSEJERÍA DE LA PRESIDENCIA
Secretaría General Técnica.
Dirección: Apartado Oficial Sucursal núm. 11. Bellavista.
41014 SEVILLA
Talleres: Servicio de Publicaciones y BOJA



Teléfono: 95 503 48 00*
Fax: 95 503 48 05
Depósito Legal: SE 410 - 1979
ISSN: 0212 - 5803
Formato: UNE A4

NOMBRE: Santo Domingo CODIGO: SUC-02

DETERMINACIONES DE ORDENACIÓN DE CARÁCTER ESTRUCTURAL

Clase de suelo: URBANO CONSOLIDADO
 Uso global: Residencial

USOS COMPATIBLES CON EL USO GLOBAL:

- Talleres Artesanales y Pequeña Industria
- Hospedaje
- Espectáculos y Salas de Reunión
- Local Comercial
- Agrupación Comercial
- Oficinas
- Aparcamientos y Garajes
- Dotacional y Servicios Públicos
- Espacios Libres
- Transporte e Infraestructuras Urbanas Básicas

USOS PROHIBIDOS EN LA ZONA:

- Industria y Almacenaje
- Talleres de Mantenimiento del Automóvil
- Grandes Superficies Comerciales
- Campamentos turísticos

CONDICIONES DE DENSIDAD Y EDIFICABILIDAD MÁXIMAS SEGÚN ORDENANZAS:

ORDENANZA	Densidad (Viv./1.000M ² s)	Edificabilidad neta (M ² U/M ² s)
CA1 (PB+2)	20	2,40
CA1 (PB+3)	23	3,00
MC (PB+2)	21	2,10
MC (PB+3)	28	2,80
UD	9	1,10

Otras determinaciones:



SUELO URBANO CONSOLIDADO

NOMBRE: El Cerro-La Villa CODIGO: SUC-01

DETERMINACIONES DE ORDENACIÓN DE CARÁCTER ESTRUCTURAL

Clase de suelo: URBANO CONSOLIDADO
 Uso global: Residencial

USOS COMPATIBLES CON EL USO GLOBAL:

- Talleres Artesanales y Pequeña Industria
- Hospedaje
- Espectáculos y Salas de Reunión
- Local Comercial
- Agrupación Comercial
- Oficinas
- Aparcamientos y Garajes
- Dotacional y Servicios Públicos
- Espacios Libres
- Transporte e Infraestructuras Urbanas Básicas

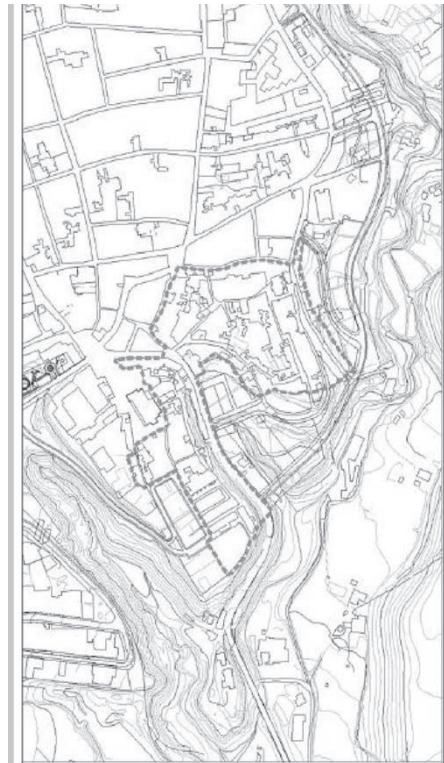
USOS PROHIBIDOS EN LA ZONA:

- Industria y Almacenaje
- Talleres de Mantenimiento del Automóvil
- Grandes Superficies Comerciales
- Campamentos turísticos

CONDICIONES DE DENSIDAD Y EDIFICABILIDAD MÁXIMAS SEGÚN ORDENANZAS:

ORDENANZA	Densidad (Viv./1.000M ² s)	Edificabilidad neta (M ² U/M ² s)
CA1 (PB+2)	20	2,40
CA2	16	1,60
CP	14	1,50
UA2	13	1,60

Otras determinaciones:



NOMBRE: Centro Histórico

CODIGO: SUC-03

NOMBRE: Belén

CODIGO: SUC-04

DETERMINACIONES DE ORDENACIÓN DE CARÁCTER ESTRUCTURAL

Clase de suelo: URBANO CONSOLIDADO
Uso global: Residencial

USOS COMPATIBLES CON EL USO GLOBAL:

- Talleres Artesanales y Pequeña Industria
- Hospedaje
- Espectáculos y Salas de Reunión
- Local Comercial
- Agrupación Comercial
- Oficinas
- Aparcamientos y Garajes
- Dotacional y Servicios Públicos
- Espacios Libres
- Transporte e Infraestructuras Urbanas Básicas

USOS PROHIBIDOS EN LA ZONA:

- Industria y Almacenaje
- Talleres de Mantenimiento del Automóvil
- Grandes Superficies Comerciales
- Campamentos turísticos

CONDICIONES DE DENSIDAD Y EDIFICABILIDAD MÁXIMAS SEGÚN ORDENANZAS:

ORDENANZA	Densidad (Viv./1.000M2s)	Edificabilidad neta (M2/M2s)
CA1 (PB+2)	20	2,40
CA1 (PB+3)	25	3,00

Otras determinaciones:



DETERMINACIONES DE ORDENACIÓN DE CARÁCTER ESTRUCTURAL

Clase de suelo: URBANO CONSOLIDADO
Uso global: Residencial

USOS COMPATIBLES CON EL USO GLOBAL:

- Talleres Artesanales y Pequeña Industria
- Hospedaje
- Local Comercial
- Agrupación Comercial
- Oficinas
- Aparcamientos y Garajes
- Dotacional y Servicios Públicos
- Espacios Libres
- Transporte e Infraestructuras Urbanas Básicas

USOS PROHIBIDOS EN LA ZONA:

- Espectáculos y Salas de Reunión
- Industria y Almacenaje
- Grandes Superficies Comerciales
- Campamentos turísticos
- Talleres de Mantenimiento del Automóvil

CONDICIONES DE DENSIDAD Y EDIFICABILIDAD MÁXIMAS SEGÚN ORDENANZAS:

ORDENANZA	Densidad (Viv./1.000M2s)	Edificabilidad neta (M2/M2s)
CP	14	1,50
UA2	13	1,60
AI (PB+2)	29	2,60

Otras determinaciones:



NOMBRE: Huerta San Francisco CODIGO: SUC-08

DETERMINACIONES DE ORDENACIÓN DE CARÁCTER ESTRUCTURAL

Clase de suelo: URBANO CONSOLIDADO
 Uso global: Residencial

USOS COMPATIBLES CON EL USO GLOBAL:

- Talleres Artesanales y Pequeña Industria
- Hospedaje
- Espectáculos y Salas de Reunión
- Local Comercial
- Agrupación Comercial
- Oficinas
- Aparcamientos y Garajes
- Dotacional y Servicios Públicos
- Espacios Libres
- Transporte e Infraestructuras Urbanas Básicas
- Talleres de Mantenimiento del Automóvil

USOS PROHIBIDOS EN LA ZONA:

- Industria y Almacenaje
- Grandes Superficies Comerciales
- Campamentos turísticos

CONDICIONES DE DENSIDAD Y EDIFICABILIDAD MÁXIMAS SEGÚN ORDENANZAS:

ORDENANZA	Densidad (Viv./1.000M ² s)	Edificabilidad neta (M ² /M ² s)
CP	14	1,50
CJ2	2	0,25
AI (PB+2)	29	2,60
AE1 (PB+2)	13	1,20

Otras determinaciones:



NOMBRE: Avda. de Andalucía CODIGO: SUC-07

DETERMINACIONES DE ORDENACIÓN DE CARÁCTER ESTRUCTURAL

Clase de suelo: URBANO CONSOLIDADO
 Uso global: Residencial

USOS COMPATIBLES CON EL USO GLOBAL:

- Talleres Artesanales y Pequeña Industria
- Hospedaje
- Espectáculos y Salas de Reunión
- Local Comercial
- Agrupación Comercial
- Oficinas
- Aparcamientos y Garajes
- Dotacional y Servicios Públicos
- Espacios Libres
- Transporte e Infraestructuras Urbanas Básicas
- Talleres de Mantenimiento del Automóvil

USOS PROHIBIDOS EN LA ZONA:

- Industria y Almacenaje
- Grandes Superficies Comerciales
- Campamentos turísticos

CONDICIONES DE DENSIDAD Y EDIFICABILIDAD MÁXIMAS SEGÚN ORDENANZAS:

ORDENANZA	Densidad (Viv./1.000M ² s)	Edificabilidad neta (M ² /M ² s)
CP	14	1,50
MC (PB+3)	28	2,80
AI (PB+3)	38	3,40
AE1 (PB+3)	17	1,50
AE2 (PB+3)	15	1,50

Otras determinaciones:



NOMBRE: Virgen de la Sierra

CODIGO: SUC-09

DETERMINACIONES DE ORDENACIÓN DE CARÁCTER ESTRUCTURAL

Clase de suelo: URBANO CONSOLIDADO
 Uso global: Residencial

USOS COMPATIBLES CON EL USO GLOBAL:

- Talleres Artesanales y Pequeña Industria
- Local Comercial
- Oficinas
- Aparcamientos y Garajes
- Dotacional y Servicios Públicos
- Espacios Libres
- Transporte e Infraestructuras Urbanas Básicas

USOS PROHIBIDOS EN LA ZONA:

- Espectáculos y Salas de Reunión
- Hospedaje
- Agrupación Comercial
- Industria y Almacén
- Grandes Superficies Comerciales
- Campamentos turísticos
- Talleres de Mantenimiento del Automóvil

CONDICIONES DE DENSIDAD Y EDIFICABILIDAD MÁXIMAS SEGÚN ORDENANZAS:

ORDENANZA	Densidad (Viv./1.000M ² s)	Edificabilidad neta (M ² /M ² s)
CP	14	1,50
UA1	13	1,50
UA2	13	1,60

Otras determinaciones:



NOMBRE: Entorno c/ Manuel Mora

CODIGO: SUC-10

DETERMINACIONES DE ORDENACIÓN DE CARÁCTER ESTRUCTURAL

Clase de suelo: URBANO CONSOLIDADO
 Uso global: Residencial

USOS COMPATIBLES CON EL USO GLOBAL:

- Talleres Artesanales y Pequeña Industria
- Local Comercial
- Agrupación Comercial
- Oficinas
- Aparcamientos y Garajes
- Dotacional y Servicios Públicos
- Espacios Libres
- Transporte e Infraestructuras Urbanas Básicas

USOS PROHIBIDOS EN LA ZONA:

- Espectáculos y Salas de Reunión
- Hospedaje
- Industria y Almacén
- Grandes Superficies Comerciales
- Campamentos turísticos
- Talleres de Mantenimiento del Automóvil

CONDICIONES DE DENSIDAD Y EDIFICABILIDAD MÁXIMAS SEGÚN ORDENANZAS:

ORDENANZA	Densidad (Viv./1.000M ² s)	Edificabilidad neta (M ² /M ² s)
CP	14	1,50
UA1	13	1,50
UA2	13	1,60
C/J2	2	0,25
T2		1,25

Otras determinaciones:



NOMBRE: Avda. Isla Galiano CODIGO: SUC-12

DETERMINACIONES DE ORDENACIÓN DE CARÁCTER ESTRUCTURAL

Clase de suelo: URBANO CONSOLIDADO
 Uso global: Residencial

USOS COMPATIBLES CON EL USO GLOBAL:

- Espectáculos y Salas de Reunión
- Talleres Artesanales y Pequeña Industria
- Hospedaje
- Local Comercial
- Agrupación Comercial
- Oficinas
- Aparcamientos y Garajes
- Dotacional y Servicios Públicos
- Espacios Libres
- Transporte e Infraestructuras Urbanas Básicas
- Talleres de Mantenimiento del Automóvil

USOS PROHIBIDOS EN LA ZONA:

- Industria y Almacenaje
- Grandes Superficies Comerciales
- Campamentos turísticos

CONDICIONES DE DENSIDAD Y EDIFICABILIDAD MÁXIMAS SEGÚN ORDENANZAS:

ORDENANZA	Densidad (Viv./1.000M ² s)	Edificabilidad neta (M ² /M ² s)
AE1 (PB+2)	13	1,20

Otras determinaciones:



NOMBRE: Jesús Obrero CODIGO: SUC-11

DETERMINACIONES DE ORDENACIÓN DE CARÁCTER ESTRUCTURAL

Clase de suelo: URBANO CONSOLIDADO
 Uso global: Residencial

USOS COMPATIBLES CON EL USO GLOBAL:

- Talleres Artesanales y Pequeña Industria
- Local Comercial
- Agrupación Comercial
- Oficinas
- Aparcamientos y Garajes
- Dotacional y Servicios Públicos
- Espacios Libres
- Transporte e Infraestructuras Urbanas Básicas

USOS PROHIBIDOS EN LA ZONA:

- Hospedaje
- Talleres de Mantenimiento del Automóvil
- Industria y Almacenaje
- Grandes Superficies Comerciales
- Campamentos turísticos
- Espectáculos y Salas de Reunión

CONDICIONES DE DENSIDAD Y EDIFICABILIDAD MÁXIMAS SEGÚN ORDENANZAS:

ORDENANZA	Densidad (Viv./1.000M ² s)	Edificabilidad neta (M ² /M ² s)
CP	14	1,50
UA2	13	1,60
UG	16	1,50

Otras determinaciones:



NOMBRE: Aradillo

CODIGO: SUC-13

DETERMINACIONES DE ORDENACIÓN DE CARÁCTER ESTRUCTURAL

Clase de suelo: URBANO CONSOLIDADO
 Uso global: Residencial

USOS COMPATIBLES CON EL USO GLOBAL:

- Talleres de Mantenimiento del Automóvil
- Talleres Artesanales y Pequeña Industria
- Hospedaje
- Local Comercial
- Oficinas
- Aparcamientos y Garajes
- Dotacional y Servicios Públicos
- Espacios Libres
- Transporte e Infraestructuras Urbanas Básicas
- Agrupación Comercial

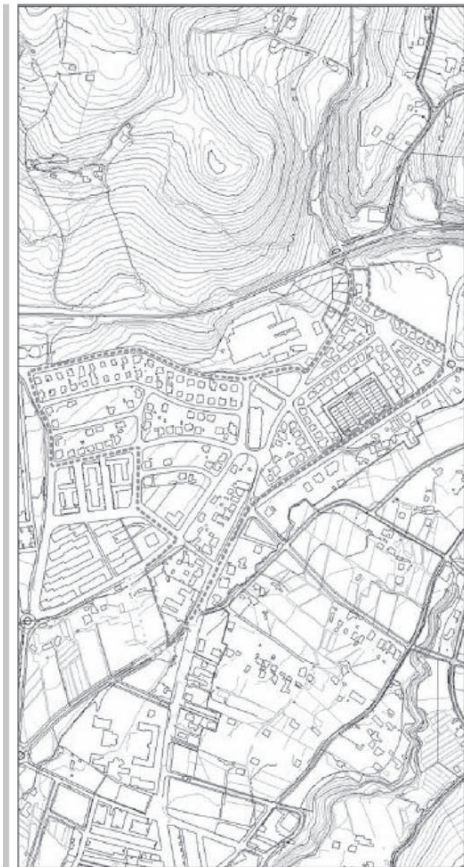
USOS PROHIBIDOS EN LA ZONA:

- Industria y Almacén
- Grandes Superficies Comerciales
- Campamentos turísticos
- Espectáculos y Salas de Reunión

CONDICIONES DE DENSIDAD Y EDIFICABILIDAD MÁXIMAS SEGÚN ORDENANZAS:

ORDENANZA	Densidad (Viv./1.000M ² s)	Edificabilidad neta (M ² /M ² s)
AE1 (PB+3)	17	1,50
CJ1	3 0,40	1,00
H		1,75
T1		1,75
T3		1,75

Otras determinaciones:



NOMBRE: Avda. Fuente del Río

CODIGO: SUC-14

DETERMINACIONES DE ORDENACIÓN DE CARÁCTER ESTRUCTURAL

Clase de suelo: URBANO CONSOLIDADO
 Uso global: Residencial

USOS COMPATIBLES CON EL USO GLOBAL:

- Local Comercial
- Oficinas
- Aparcamientos y Garajes
- Dotacional y Servicios Públicos
- Espacios Libres
- Transporte e Infraestructuras Urbanas Básicas
- Talleres Artesanales y Pequeña Industria

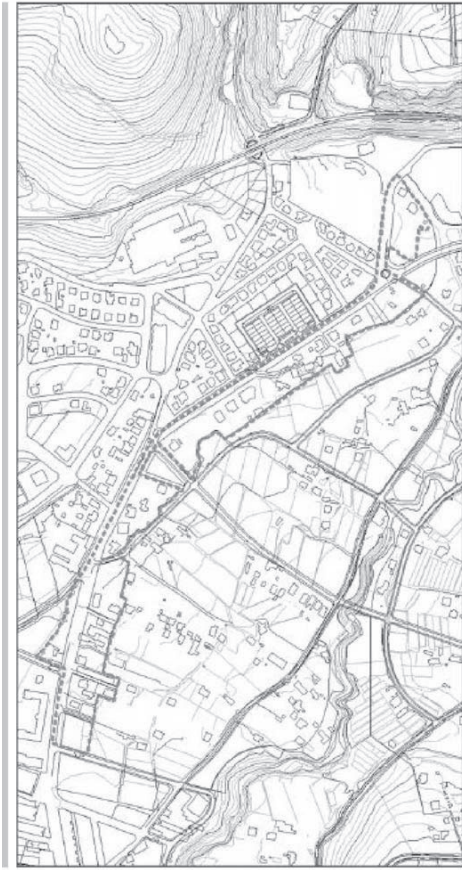
USOS PROHIBIDOS EN LA ZONA:

- Industria y Almacén
- Grandes Superficies Comerciales
- Campamentos turísticos
- Talleres de Mantenimiento del Automóvil
- Agrupación Comercial
- Hospedaje
- Espectáculos y Salas de Reunión

CONDICIONES DE DENSIDAD Y EDIFICABILIDAD MÁXIMAS SEGÚN ORDENANZAS:

ORDENANZA	Densidad (Viv./1.000M ² s)	Edificabilidad neta (M ² /M ² s)
CP	14	1,50
CJ2	2	0,25
AI (PB+3)	38	3,40

Otras determinaciones:



NOMBRE: Avda. González Meneses CODIGO: SUC-15

DETERMINACIONES DE ORDENACIÓN DE CARÁCTER ESTRUCTURAL

Clase de suelo: URBANO CONSOLIDADO
 Uso global: Residencial

USOS COMPATIBLES CON EL USO GLOBAL:

- Talleres Artesanales y Pequeña Industria
- Hospedaje
- Espectáculos y Salas de Reunión
- Local Comercial
- Agrupación Comercial
- Oficinas
- Aparcamientos y Garajes
- Dotacional y Servicios Públicos
- Espacios Libres
- Transporte e Infraestructuras Urbanas Básicas
- Talleres de Mantenimiento del Automóvil

USOS PROHIBIDOS EN LA ZONA:

- Industria y Almacenaje
- Grandes Superficies Comerciales
- Campamentos turísticos

CONDICIONES DE DENSIDAD Y EDIFICABILIDAD MÁXIMAS SEGÚN ORDENANZAS:

ORDENANZA	Densidad (Viv./1.000M ² s)	Edificabilidad neta (M ² /M ² s)
CP	14	1,50
MC (PB+3)	28	2,80
UA2	13	1,60
CJ1	3	0,40
AI (PB+3)	38	3,40
AE1 (PB+3)	17	1,50

Otras determinaciones:



NOMBRE: Entorno c/ Averroes CODIGO: SUC-16

DETERMINACIONES DE ORDENACIÓN DE CARÁCTER ESTRUCTURAL

Clase de suelo: URBANO CONSOLIDADO
 Uso global: Terciario

USOS COMPATIBLES CON EL USO GLOBAL:

- Residencial
- Industrial
- Dotacional y Servicios Públicos
- Espacios Libres
- Transporte e Infraestructuras Urbanas Básicas

USOS PROHIBIDOS EN LA ZONA:

- Campamentos turísticos

CONDICIONES DE DENSIDAD Y EDIFICABILIDAD MÁXIMAS SEGÚN ORDENANZAS:

ORDENANZA	Densidad (Viv./1.000M ² s)	Edificabilidad neta (M ² /M ² s)
CJ1	3	0,40
AI (PB+3)	38	3,40
I1		1,20
T2		1,25
T3		1,75

Otras determinaciones:



NOMBRE: Entorno Puente Mojaardín

CODIGO: SUC-17

DETERMINACIONES DE ORDENACIÓN DE CARÁCTER ESTRUCTURAL

Clase de suelo: URBANO CONSOLIDADO
 Uso global: Industrial

USOS COMPATIBLES CON EL USO GLOBAL:

- Local Comercial
- Oficinas
- Aparcamientos y Garajes
- Dotacional y Servicios Públicos
- Espacios Libres
- Transporte e Infraestructuras Urbanas Básicas
- Agrupación Comercial
- Residencial Unifamiliar
- Residencial Bifamiliar

USOS PROHIBIDOS EN LA ZONA:

- Residencial Plurifamiliar
- Espectáculos y Salas de Reunión
- Grandes Superficies Comerciales
- Campamentos turísticos
- Hospedaje

CONDICIONES DE DENSIDAD Y EDIFICABILIDAD MÁXIMAS SEGÚN ORDENANZAS:

ORDENANZA CP 12 Densidad (Viv./1.000M²s) 14 Edificabilidad neta (M²/M²s) 1,50 / 0,80

Otras determinaciones:



NOMBRE: Los Silos

CODIGO: SUC-18

DETERMINACIONES DE ORDENACIÓN DE CARÁCTER ESTRUCTURAL

Clase de suelo: URBANO CONSOLIDADO
 Uso global: Residencial

USOS COMPATIBLES CON EL USO GLOBAL:

- Talleres Artesanales y Pequeña Industria
- Local Comercial
- Agrupación Comercial
- Oficinas
- Aparcamientos y Garajes
- Dotacional y Servicios Públicos
- Espacios Libres
- Transporte e Infraestructuras Urbanas Básicas
- Talleres de Mantenimiento del Automóvil

USOS PROHIBIDOS EN LA ZONA:

- Industria y Almacenaje
- Grandes Superficies Comerciales
- Hospedaje
- Espectáculos y Salas de Reunión
- Campamentos turísticos

CONDICIONES DE DENSIDAD Y EDIFICABILIDAD MÁXIMAS SEGÚN ORDENANZAS:

ORDENANZA CP 14 Densidad (Viv./1.000M²s) 14 Edificabilidad neta (M²/M²s) 1,50

Otras determinaciones:



NOMBRE: Polígono Industrial Los Silos CODIGO: SUC-19

DETERMINACIONES DE ORDENACIÓN DE CARÁCTER ESTRUCTURAL

Clase de suelo: URBANO CONSOLIDADO
Uso global: Industrial

USOS COMPATIBLES CON EL USO GLOBAL:
Hospedaje
Local Comercial
Oficinas
Dotacional y Servicios Públicos
Transporte e Infraestructuras Urbanas Básicas
Agrupación Comercial
Espacios Libres
Aparcamientos y Garajes
Grandes Superficies Comerciales

USOS PROHIBIDOS EN LA ZONA:
Residencial
Espectáculos y Salas de Reunión
Campamentos turísticos

CONDICIONES DE DENSIDAD Y EDIFICABILIDAD MÁXIMAS SEGÚN ORDENANZAS:

ORDENANZA Densidad (Viv./1.000M2s) Edificabilidad.neta (M2/M2s)
12 0,80

Otras determinaciones:



NOMBRE: Polígono Industrial Vado Hermoso CODIGO: SUC-20

DETERMINACIONES DE ORDENACIÓN DE CARÁCTER ESTRUCTURAL

Clase de suelo: URBANO CONSOLIDADO
Uso global: Industrial

USOS COMPATIBLES CON EL USO GLOBAL:
Hospedaje
Local Comercial
Oficinas
Dotacional y Servicios Públicos
Transporte e Infraestructuras Urbanas Básicas
Espacios Libres
Agrupación Comercial
Grandes Superficies Comerciales

USOS PROHIBIDOS EN LA ZONA:
Espectáculos y Salas de Reunión
Residencial
Campamentos turísticos

CONDICIONES DE DENSIDAD Y EDIFICABILIDAD MÁXIMAS SEGÚN ORDENANZAS:

ORDENANZA Densidad (Viv./1.000M2s) Edificabilidad.neta (M2/M2s)
12 0,80

Otras determinaciones:



NOMBRE: Huertas Bajas CODIGO: SUC-22

DETERMINACIONES DE ORDENACIÓN DE CARÁCTER ESTRUCTURAL

Clase de suelo: URBANO CONSOLIDADO
 Uso global: Residencial

USOS COMPATIBLES CON EL USO GLOBAL:

- Local Comercial
- Oficinas
- Aparcamientos y Garajes
- Dotacional y Servicios Públicos
- Espacios Libres
- Transporte e Infraestructuras Urbanas Básicas
- Agrupación Comercial
- Talleres Artesanales y Pequeña Industria
- Talleres de Mantenimiento del Automóvil

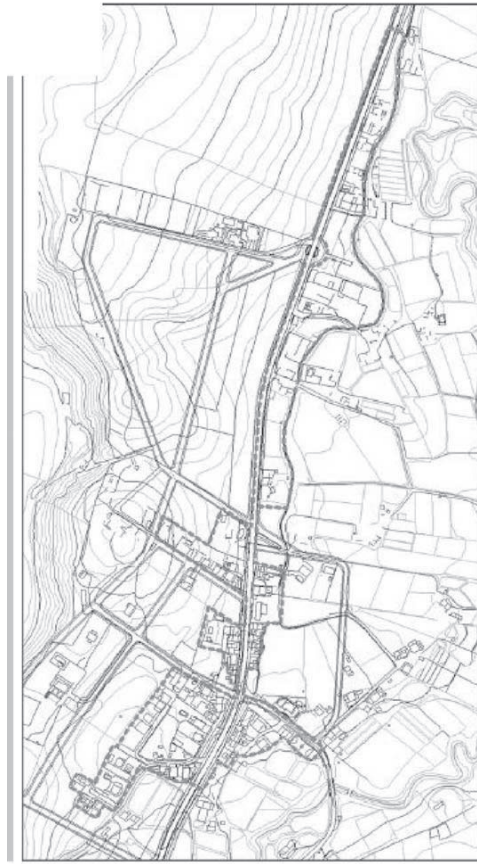
USOS PROHIBIDOS EN LA ZONA:

- Espectáculos y Salas de Reunión
- Hospedaje
- Industria y Almacén
- Grandes Superficies Comerciales
- Campamentos turísticos

CONDICIONES DE DENSIDAD Y EDIFICABILIDAD MÁXIMAS SEGÚN ORDENANZAS:

ORDENANZA	Densidad (Viv./1.000M ² s)	Edificabilidad neta (M ² /M ² s)
UH	4	0,50
CP	14	1,50
I2		0,80

Otras determinaciones:



NOMBRE: Fuente las Piedras CODIGO: SUC-21

DETERMINACIONES DE ORDENACIÓN DE CARÁCTER ESTRUCTURAL

Clase de suelo: URBANO CONSOLIDADO
 Uso global: Industrial

USOS COMPATIBLES CON EL USO GLOBAL:

- Espectáculos y Salas de Reunión Hospedaje
- Local Comercial
- Oficinas
- Dotacional y Servicios Públicos
- Transporte e Infraestructuras Urbanas Básicas
- Espacios Libres
- Agrupación Comercial
- Campamentos turísticos
- Grandes Superficies Comerciales

USOS PROHIBIDOS EN LA ZONA:

- Residencial

CONDICIONES DE DENSIDAD Y EDIFICABILIDAD MÁXIMAS SEGÚN ORDENANZAS:

ORDENANZA	Densidad (Viv./1.000M ² s)	Edificabilidad neta (M ² /M ² s)
I3		0,70
H		1,00
T1		1,75

Otras determinaciones:



SUELO URBANO NO CONSOLIDADO

NOMBRE: La Atalaya

SECTOR: SUNC/R-01

Para la ejecución de las edificaciones de uso residencial en las zonas ocupadas anteriormente por industria será preceptiva la presentación de un informe de situación de los suelos de acuerdo con el art.35 del R/D 9/2005 de 14 de enero.
El Plan Parcial deberá disponer los plazos para la ejecución de las viviendas protegidas.

DETERMINACIONES DE ORDENACIÓN DE CARÁCTER ESTRUCTURAL

Clase de Suelo: **URBANO NO CONSOLIDADO**
Uso global: **RESIDENCIAL**

ORDENACIÓN
Superficie bruta (m²): 105.200
Superficie Edificable Total (m²): 60.000
Coeficiente Edificabilidad: 0,57

APROVECHAMIENTO Y GESTIÓN

Area de Reparto: AR-10
Coef. Aprovechamiento Medio: 0,8409
Aprov. Objetivo Homogeneizado (u.a): 88.463
Aprovechamiento Subjetivo (u.a.): 79.616
10% Aprovechamiento Medio (u.a.): 8.846
Excesos/Defectos aprovecham.(u.a.): 0

VIVIENDA
Densidad (viv/Ha): 40,02
TOTAL viviendas: 421

RESERVA DE VIVIENDAS PROTEGIDAS
Coeficiente Edificabilidad protegida: 0,37
Nº mínimo viviendas protegidas: 206

DETERMINACIONES DE ORDENACIÓN DE CARÁCTER PORMENORIZADO

USO E INTENSIDAD

Usos y Tipologías	coef. uso y tipología	Edificabilidad (m ²)
UR-ABIERTA-EXTENSIVA (AE2) PROTEGIDA	1,00	10.825
UR-UNIFAMILIAR ADOSADA (UD)	1,75	37.950
UR-UNIFAMILIAR ADOSADA (UD) PROTEGIDA	1,00	11.225

DOTACIONES

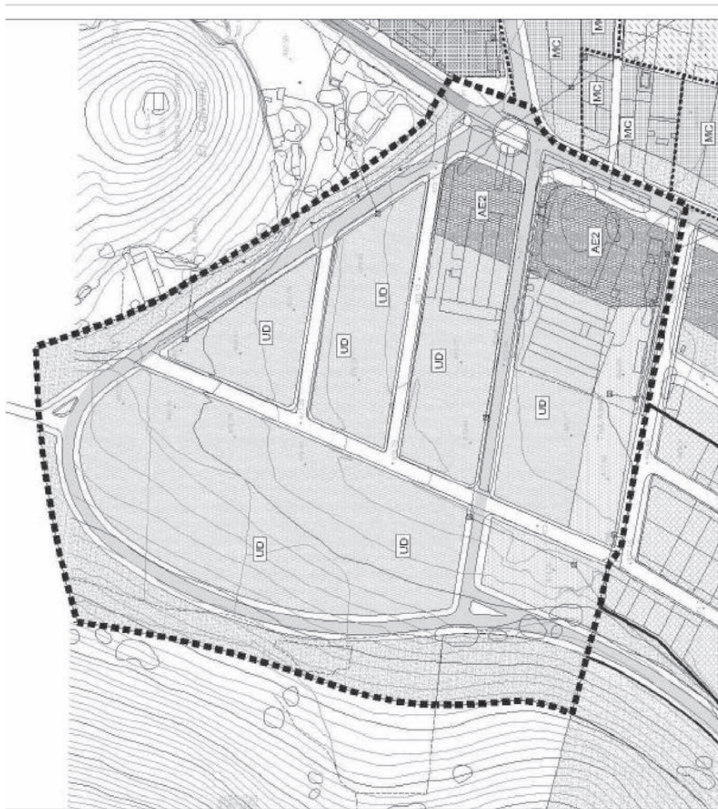
Espacios Libres (m²): 10.520
Dotaciones (m²): 9.258

DESARROLLO

Sistema de Actuación: Compensación
Figura de Planeamiento: Plan Parcial
Iniciativa de Planeamiento: Privada

PROGRAMACIÓN

Área de Intervención: Ronda de los Cerros-Arco viario norte
Prioridad: Primer Cuadrante



OBJETIVOS Y DIRECTRICES PARA LA ORDENACIÓN DEL ÁREA:

Transformación de un área originariamente industrial para reconvertirla globalmente a uso residencial en virtud de su privilegiada situación urbana y dentro de la estrategia global del Plan General de concentrar las actividades productivas en un área de uso exclusivo en el extremo oeste del núcleo con mejor accesibilidad. Zona con edificaciones industriales vacías y la urbanización ejecutada parcialmente para uso industrial siguiendo las determinaciones del planeamiento de desarrollo en virtud del Plan General de 1998, planteándose la introducción de dotaciones y espacios libres para servicio de las nuevas viviendas en el punto de articulación con el polígono la Atalaya.
Introducción de un tramo de la ronda de los cerros aprovechando las trazas viarias existentes y completándolas con un arco noroeste que se adapte a la topografía para conectar con el trazado de ronda previsto sobre el polígono Atalaya.
Introducción de carril bici apoyado en el trazado de la ronda de los cerros.
La manzana situada en el extremo oeste se destinará preferentemente a vivienda unifamiliar agrupada o en condominio.
Configuración del frente urbano hacia la avenida de Belén con vivienda colectiva con posibilidad de uso comercial en planta baja que active la zona.

NOMBRE: Huerta La Villa
 ÁREA DE REFORMA INTERIOR: PERI-01



OBJETIVOS Y DIRECTRICES PARA LA ORDENACIÓN DEL ÁREA:

Adecuación, puesta en valor y mejora de la accesibilidad de la zona alta de la Villa introduciendo usos dinamizadores de la zona que aprovechen el potencial histórico y turístico y recalifiquen el espacio urbano. Introducción de plaza-mirador en el extremo oeste con la posibilidad de incluir un aparcamiento bajo rasante previa intervención arqueológica. Definición de un nuevo acceso situado sobre la plataforma inferior y alejado de la traza de la muralla respetando íntegramente la hiedra y la vegetación en ella existente.

DETERMINACIONES DE ORDENACIÓN DE CARÁCTER ESTRUCTURAL

Clase de Suelo: URBANO NO CONSOLIDADO
 Superficie bruta (m²): 20.000

DETERMINACIONES DE ORDENACIÓN DE CARÁCTER PORMENORIZADO

Uso global: TERCARIO
 Superficie Edificable Total (m²): 5.500
 Coeficiente Edificabilidad: 0,28

APROVECHAMIENTO Y GESTIÓN

Area de Reparto: AR-12
 Coef. Aprovechamiento Medio: 0,4125
 Aprob. Objetivo Homogeneizado (u.a.): 8.250
 Aprovechamiento Subjetivo (u.a.): 7.425
 10% Aprovechamiento Medio (u.a.): 825
 Excesos/Defectos aprovecham.(u.a.): 0

VIVIENDA

Densidad (viv/Ha):
 TOTAL viviendas:

RESERVA DE VIVIENDAS PROTEGIDAS

Coefficiente Edificabilidad protegida: 0,00
 Nº mínimo viviendas protegidas: 0

USO E INTENSIDAD

Usos y Tipologías	coef. uso y tipología	Edificabilidad (m²)
UR-HOTELERO (H)	1,50	5.500

DOTACIONES

Espacios Libres (m²): 8.500
 Dotaciones (m²): 1.200

DESARROLLO

Sistema de Actuación: Compensación
 Figura de Planeamiento: Plan Especial de Reforma Interior
 Iniciativa de Planeamiento: Privada

PROGRAMACIÓN

Area de Intervención: Actuaciones urbanas
 Prioridad: Primer Cuatrienio

DETERMINACIONES DE ORDENACIÓN DE CARÁCTER ESTRUCTURAL

Clase de Suelo: **URBANO NO CONSOLIDADO**
 Superficie bruta (m²): **47.450**

DETERMINACIONES DE ORDENACIÓN DE CARÁCTER PORMENORIZADO

Uso global: **INDUSTRIAL**
 Superficie Edificable Total (m²): **35.000**
 Coeficiente Edificabilidad: **0,74**

APROVECHAMIENTO Y GESTIÓN

Area de Reparto: **AR-13**
 Coef. Aprovechamiento Medio: **0,5796**
 Aprob. Objetivo Homogeneizado (u.a.): **27.500**
 Aprovechamiento Subjetivo (u.a.): **24.750**
 10% Aprovechamiento Medio (u.a.): **2.750**
 Excesos/Defectos aprovecham.(u.a.): **0**

VIVIENDA

Densidad (viv/Ha):
 TOTAL viviendas:

RESERVA DE VIVIENDAS PROTEGIDAS

Coefficiente Edificabilidad protegida: **0,00**
 Nº mínimo viviendas protegidas: **0**

USO E INTENSIDAD

Usos y Tipologías **coef. uso y Tipología Edificabilidad (m²)**

UI-INDUSTRIAL (I2) **0,50 25.000**
 UI-TERCIARIO (T) **1,50 10.000**

DOTACIONES

Espacios Libres (m²):
 Dotaciones (m²):

DESARROLLO

Sistema de Actuación: **Compensación**
 Figura de Planeamiento: **Plan Especial de Reforma Interior**
 Iniciativa de Planeamiento: **Privada**

PROGRAMACIÓN

Área de Intervención: **Industrial**
 Prioridad: **Primer Cuadrante**

NOMBRE: El Junquillo

ÁREA DE REFORMA INTERIOR: PERI-02



OBJETIVOS Y DIRECTRICES PARA LA ORDENACIÓN DEL ÁREA:

Reordenación la zona industrial mediante la definición de un sistema viario local de dimensiones suficientes que resuelva el acceso a las parcelas con los ajustes de alineación necesarios.
 Recomposición de los frentes de edificación hacia el arroyo Chorrillo tratando de incorporar elementos de viario o espacios libres además de formalizar la fachada sur de las manzanas edificables.
 Transformación del frente de manzana hacia la carretera de Monturque definiendo una nueva alineación, estableciendo usos acordes con la imagen de entrada a Cabra y proponiendo las medidas de reurbanización necesarias para mejorar dicha imagen y garantizar la funcionalidad del viario.
 Modificación de la zona situada en el extremo próximo a la calle Junquillo introduciendo usos terciarios y definiendo con la edificación y urbanización una imagen adecuada hacia el conjunto de la Villa.

NOMBRE: Avda. de Belén

ÁREA DE REFORMA INTERIOR: ARI-01



DETERMINACIONES DE ORDENACIÓN DE CARÁCTER ESTRUCTURAL

Clase de Suelo: URBANO NO CONSOLIDADO
Superficie bruta (m²): 5.500

DETERMINACIONES DE ORDENACIÓN DE CARÁCTER PORMENORIZADO

Uso global: RESIDENCIAL
Superficie Edificable Total (m²): 3.850
Coeficiente Edificabilidad: 0,70

APROVECHAMIENTO Y GESTIÓN

Area de Reparto: AR-14
Coef. Aprovechamiento Medio: 1,0127
Aprov. Objetivo Homogeneizado (u.a.): 5,198
Aprovechamiento Subjetivo (u.a.): 5,013
10% Aprovechamiento Medio (u.a.): 557
Excesos/Defectos aprovecham.(u.a.): -372

VIVIENDA

Densidad (viv/Ha): 50,91
TOTAL viviendas: 28,00

RESERVA DE VIVIENDAS PROTEGIDAS

Coeficiente Edificabilidad protegida: 0,30
Nº mínimo viviendas protegidas: 12

USO E INTENSIDAD

Usos y Tipologías	coef. uso y Tipología	Edificabilidad (m ²)
UR-MANZANA CERRADA (MC)	1,50	2,695
UR-MANZANA CERRADA (MC) PROTEGIDA	1,00	1,155

DOTACIONES

Espacios Libres (m²): 700
Dotaciones (m²):

DESARROLLO

Sistema de Actuación: Compensación
Figura de Planeamiento: Estudio de Detalle
Iniciativa de Planeamiento: Privada

PROGRAMACIÓN

Área de Intervención: Ronda de los Cerros-Arco viario norte
Prioridad: Primer Cuatrienio

OBJETIVOS Y DIRECTRICES PARA LA ORDENACIÓN DEL ÁREA:

Compleción del vacío urbano con frente a la avenida de Belén entre las parcelas consolidadas con edificaciones en manzana y usos de almacenaje en planta baja y viviendas en planta alta, manteniendo criterios de ocupación y uso similares.
La altura máxima será de dos plantas (PB+1) retranqueándose al menos la planta alta respecto al lindero trasero en contacto con los suelos urbanizables previstos.
Se resolverá el espacio libre delantero en coherencia con la urbanización prevista para el conjunto de la avenida de Belén por el Ayuntamiento.
El Estudio de Detalle deberá disponer los plazos para la ejecución de las viviendas protegidas.

NOMBRE: Avda. de Belén Norte

ÁREA DE REFORMA INTERIOR: ARI-02



DETERMINACIONES DE ORDENACIÓN DE CARÁCTER ESTRUCTURAL

Clase de Suelo: URBANO NO CONSOLIDADO
Superficie bruta (m²): 4.260

DETERMINACIONES DE ORDENACIÓN DE CARÁCTER PORMENORIZADO

Uso global: RESIDENCIAL
Superficie Edificable Total (m²): 3.000
Coeficiente Edificabilidad: 0,70

APROVECHAMIENTO Y GESTIÓN

Area de Reparto: AR-14
Coef. Aprovechamiento Medio: 1,0127
Aprov. Objetivo Homogeneizado (u.a.): 4.500
Aprovechamiento Subjetivo (u.a.): 3.883
10% Aprovechamiento Medio (u.a.): 431
Excesos/Defectos aprovecham.(u.a.): 186

VIVIENDA

Densidad (viv/Ha): 46,95
TOTAL viviendas: 20,00

RESERVA DE VIVIENDAS PROTEGIDAS

Coeficiente Edificabilidad protegida: 0,00
Nº mínimo viviendas protegidas:

USO E INTENSIDAD

Usos y Tipologías: UR-MANZANA CERRADA (MC) coef. uso y Tipología 1,50 Edificabilidad (m²) 3.000

DOTACIONES

Espacios Libres (m²): 700
Dotaciones (m²):

DESARROLLO

Sistema de Actuación: Compensación
Figura de Planeamiento: Estudio de Detalle
Iniciativa de Planeamiento: Privada

PROGRAMACIÓN

Area de Intervención: Ronda de los Cerros-Arco viario norte
Prioridad: Primer Cuatrienio

OBJETIVOS Y DIRECTRICES PARA LA ORDENACIÓN DEL ÁREA:

Regularización de las edificaciones con frente a la avenida de Belén con usos de almacenaje en planta baja y viviendas en planta alta, manteniendo criterios de ocupación y uso similares.
La altura máxima será de dos plantas (PB+1) retraqueándose las nuevas actuaciones posibles al menos la planta alta respecto al lindero trasero en contacto con los suelos urbanizables previstos.
Se resolverá el espacio libre delantero en coherencia con la urbanización prevista para el conjunto de la avenida de Belén por el Ayuntamiento.

DETERMINACIONES DE ORDENACIÓN DE CARÁCTER ESTRUCTURAL

Clase de Suelo: URBANO NO CONSOLIDADO
 Superficie bruta (m²): 12.850

DETERMINACIONES DE ORDENACIÓN DE CARÁCTER PORMENORIZADO

Uso global: RESIDENCIAL
 Superficie Edificable Total (m²): 9.000
 Coeficiente Edificabilidad: 0,70

APROVECHAMIENTO Y GESTIÓN

Area de Reparto: AR-14
 Coef. Aprovechamiento Medio: 1,0127
 Aprov. Objetivo Homogeneizado (u.a.): 13.150
 Aprovechamiento Subjetivo (u.a.): 11.712
 10% Aprovechamiento Medio (u.a.): 1.301
 Excesos/Defectos aprovecham.(u.a.): 137

VIVIENDA

Densidad (viv/Ha): 50,58
 TOTAL viviendas: 65,00

RESERVA DE VIVIENDAS PROTEGIDAS

Coeficiente Edificabilidad protegida: 0,30
 Nº mínimo viviendas protegidas: 27

USO E INTENSIDAD

Usos y Tipologías	coef. uso y Tipología	Edificabilidad (m ²)
UR-MANZANA CERRADA (MC)	1,50	4.300
UR-MANZANA CERRADA (MC) PROTEGIDA	1,00	2.700
UR-UNIFAMILIAR PAREADA (UP)	2,00	2.000

DOTACIONES

Espacios Libres (m²): 700
 Dotaciones (m²):

DESARROLLO

Sistema de Actuación: Compensación
 Figura de Planeamiento: Estudio de Detalle
 Iniciativa de Planeamiento: Privada

PROGRAMACIÓN

Área de Intervención: Ronda de los Cerros-Arco viario norte
 Prioridad: Primer Cuatrienio

NOMBRE: Cerrillo La Horca

ÁREA DE REFORMA INTERIOR: ARI-03



OBJETIVOS Y DIRECTRICES PARA LA ORDENACIÓN DEL ÁREA:

Configuración del tramo norte de la avenida de Belén en su contacto con la glorieta de la ronda de los cerros resolviendo la articulación entre ambos viales y la adecuación de las tipologías arquitectónicas al distinto carácter de ambos mediante la introducción de un edificio de vivienda colectiva en el extremo oeste y de parcelas para viviendas unifamiliares aisladas o pareadas en el contacto con la zona de viviendas aisladas del Cerrillo la Horca.
 Definición del tramo de ronda de los cerros correspondiente evitando afectaciones sobre las construcciones existentes y ajustándolo a las condiciones topográficas del terreno.
 Conexión peatonal entre la ronda y el parque previsto en el cerro.
 El Estudio de Detalle deberá disponer los plazos para la ejecución de las viviendas protegidas.

NOMBRE: Bodega

ÁREA DE REFORMA INTERIOR: ARI-04



DETERMINACIONES DE ORDENACIÓN DE CARÁCTER ESTRUCTURAL

Clase de Suelo: URBANO NO CONSOLIDADO
Superficie bruta (m²): 9.150

DETERMINACIONES DE ORDENACIÓN DE CARÁCTER PORMENORIZADO

Uso global: RESIDENCIAL
Superficie Edificable Total (m²): 6.900
Coeficiente Edificabilidad: 0,70

APROVECHAMIENTO Y GESTIÓN

Area de Reparto: AR-14
Coef. Aprovechamiento Medio: 1,0127
Aprov. Objetivo Homogeneizado (u.a.): 9,135
Aprovechamiento Subjetivo (u.a.): 8,339
10% Aprovechamiento Medio (u.a.): 917
Excesos/Defectos aprovecham.(u.a.): 49

VIVIENDA

Densidad (viv/Ha): 67,76
TOTAL viviendas: 62,00

RESERVA DE VIVIENDAS PROTEGIDAS

Coeficiente Edificabilidad protegida: 0,30
Nº mínimo viviendas protegidas: 21

USO E INTENSIDAD

Usos y Tipologías	coef. uso y Tipología	Edificabilidad (m²)
UR-ABIERTA EXTENSIVA (AE2)	1,50	4.830
UR-ABIERTA EXTENSIVA (AE2) PROTEGIDA	1,00	2.070

DOTACIONES

Espacios Libres (m²): 750
Dotaciones (m²):

DESARROLLO

Sistema de Actuación: Compensación
Figura de Planeamiento: Estudio de Detalle
Iniciativa de Planeamiento: Privada

PROGRAMACIÓN

Área de Intervención: Área Central
Prioridad: Primer Cuatrienio

OBJETIVOS Y DIRECTRICES PARA LA ORDENACIÓN DEL ÁREA:

Transformación de un área originariamente industrial con un uso débil para reconvertirla a uso residencial en virtud de su privilegiada situación urbana y dentro de la estrategia global del Plan General de concentrar las actividades productivas en un área de uso exclusivo en el extremo oeste del núcleo con mejor accesibilidad. Ejecución del primer tramo de la ronda intermedia del Chorrillo y conexión de ésta con la glorieta de la avenida de Belén mediante la prolongación del entubamiento del arroyo con la sección mínima considerada en el Estudio de Inundabilidad del PGOU, obra adscrita a la Unidad de Ejecución.

El Estudio de Detalle deberá disponer los plazos para la ejecución de las viviendas protegidas.

DETERMINACIONES DE ORDENACIÓN DE CARÁCTER ESTRUCTURAL

Clase de Suelo: URBANO NO CONSOLIDADO
Superficie bruta (m²): 930

DETERMINACIONES DE ORDENACIÓN DE CARÁCTER PORMENORIZADO

Uso global: RESIDENCIAL
Superficie Edificable Total (m²): 1.209
Coeficiente Edificabilidad: 1,30

APROVECHAMIENTO Y GESTIÓN

Area de Reparto: AR-15
Coef. Aprovechamiento Medio: 1,7638
Aprov. Objetivo Homogeneizado (u.a.): 1,677
Aprovechamiento Subjetivo (u.a.): 1,476
10% Aprovechamiento Medio (u.a.): 164
Excesos/Defectos aprovecham.(u.a.): 37

VIVIENDA

Densidad (viv/Ha): 96,77
TOTAL viviendas: 9.00

RESERVA DE VIVIENDAS PROTEGIDAS

Coeficiente Edificabilidad protegida: 0,30
Nº mínimo viviendas protegidas: 3

USO E INTENSIDAD

Usos y Tipologías	coef. uso y Tipología	Edificabilidad (m²)
UR-MANZANA CERRADA (MC)	1,50	636
UR-MANZANA CERRADA (MC) PROTEGIDA	1,00	273
UR-TERCIARIO (T)	1,50	300

DOTACIONES

Espacios Libres (m²):
Dotaciones (m²):

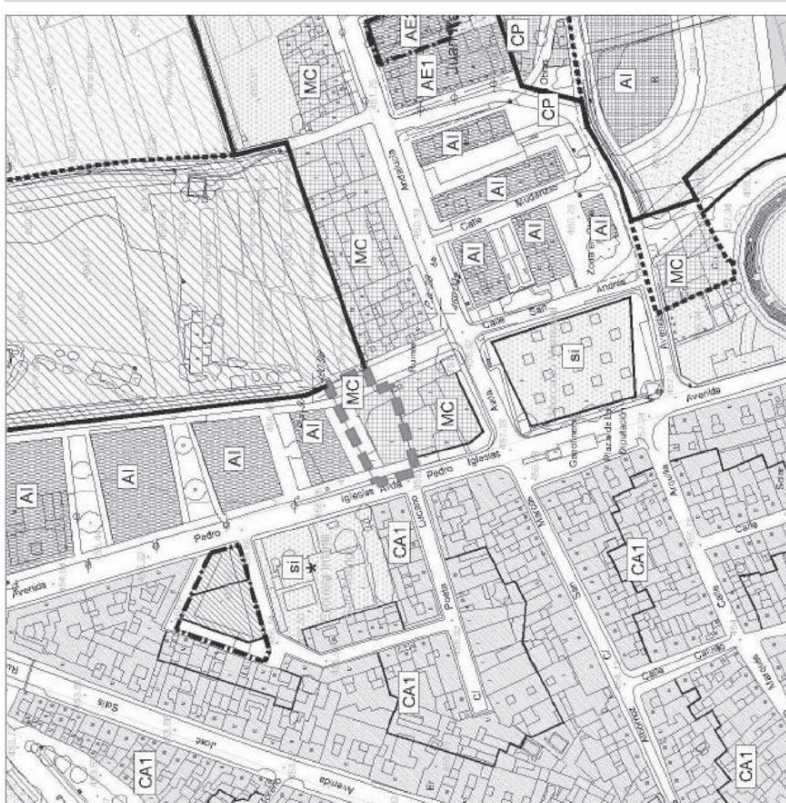
DESARROLLO
 Sistema de Actuación: Compensación
 Figura de Planeamiento: Estudio de Detalle
 Iniciativa de Planeamiento: Privada

PROGRAMACIÓN

Área de Intervención: Actuaciones urbanas
Prioridad: Primer Cuatrienio

ÁREA DE REFORMA INTERIOR: ARI-05

NOMBRE: Avda. Pedro Iglesias



OBJETIVOS Y DIRECTRICES PARA LA ORDENACIÓN DEL ÁREA:

Reforma urbana puntual por la que se prevé la transformación de la edificación actual, taller de vehículos, a uso residencial en manzana en coherencia con el resto de la manzana posibilitando la finalización del vial previsto en el Plan General de 1998 y la materialización de los retranqueos necesarios hacia la avenida Pedro Iglesias y hacia la edificación de nueva construcción de la UE-24 también previstos en dicho Plan General. El Estudio de Detalle deberá disponer los plazos para la ejecución de las viviendas protegidas.

NOMBRE: Avda. de Andalucía 1 ÁREA DE REFORMA INTERIOR: ARI-07



DETERMINACIONES DE ORDENACIÓN DE CARÁCTER ESTRUCTURAL

Clase de Suelo: URBANO NO CONSOLIDADO
Superficie bruta (m²): 2.850

DETERMINACIONES DE ORDENACIÓN DE CARÁCTER PORMENORIZADO

Uso global: RESIDENCIAL
Superficie Edificable Total (m²): 2.280
Coeficiente Edificabilidad: 0,80

APROVECHAMIENTO Y GESTIÓN

Area de Reparto: AR-17
Coef. Aprovechamiento Medio: 1,0800
Aprov. Objetivo Homogeneizado (u.a.): 3,078
Aprovechamiento Subjetivo (u.a.): 2,770
10% Aprovechamiento Medio (u.a.): 308
Excesos/Defectos aprovecham.(u.a.): 0

VIVIENDA

Densidad (viv/Ha): 73,68
TOTAL viviendas: 21,00

RESERVA DE VIVIENDAS PROTEGIDAS

Coeficiente Edificabilidad protegida: 0,30
Nº mínimo viviendas protegidas: 7

USO E INTENSIDAD

Usos y Tipologías	coef. uso y Tipología	Edificabilidad (m ²)
UR-ABIERTA EXTENSIVA (AE2)	1,50	1.596
UR-ABIERTA EXTENSIVA (AE2) PROTEGIDA	1,00	684

DOTACIONES

Espacios Libres (m²): 500
Dotaciones (m²):

DESARROLLO

Sistema de Actuación: Compensación
Figura de Planeamiento: Estudio de Detalle
Iniciativa de Planeamiento: Privada

PROGRAMACIÓN

Área de Intervención: Área Central
Prioridad: Primer Cuadrante

OBJETIVOS Y DIRECTRICES PARA LA ORDENACIÓN DEL ÁREA:

Completación del vacío urbano existente en la avenida de Andalucía correspondiente a la UE- 7 del Plan General de 1998 mediante su edificación con tipologías residenciales de edificación abierta similares a las que se han implantado en las Unidades de Ejecución próximas.
Previsión de una conexión transversal entre la avenida y las nuevas áreas centrales previstas por el Plan General en la zona de la senda del Caz.
El Estudio de Detalle deberá disponer los plazos para la ejecución de las viviendas protegidas.

NOMBRE: Avda. de Andalucía 2

ÁREA DE REFORMA INTERIOR: ARI-08



DETERMINACIONES DE ORDENACIÓN DE CARÁCTER ESTRUCTURAL

Clase de Suelo: URBANO NO CONSOLIDADO
Superficie bruta (m²): 3.000

DETERMINACIONES DE ORDENACIÓN DE CARÁCTER PORMENORIZADO

Uso global: RESIDENCIAL
Superficie Edificable Total (m²): 2.400
Coeficiente Edificabilidad: 0,80

APROVECHAMIENTO Y GESTIÓN

Area de Reparto: AR-17
Coef. Aprovechamiento Medio: 1,0800
Aprov. Objetivo Homogeneizado (u.a.): 3,240
Aprovechamiento Subjetivo (u.a.): 2,916
10% Aprovechamiento Medio (u.a.): 324
Excesos/Defectos aprovecham (u.a.): 0

VIVIENDA

Densidad (viv/Ha): 70,00
TOTAL viviendas: 21,00

RESERVA DE VIVIENDAS PROTEGIDAS

Coefficiente Edificabilidad protegida: 0,30
Nº mínimo viviendas protegidas: 7

USO E INTENSIDAD

Usos y Tipologías	coef. uso y Tipología	Edificabilidad (m²)
UR-ABIERTA EXTENSIVA (AE2)	1,50	1.680
UR-ABIERTA EXTENSIVA (AE2) PROTEGIDA	1,00	720

DOTACIONES

Espacios Libres (m²): 200
Dotaciones (m²):

DESARROLLO

Sistema de Actuación: Compensación
Figura de Planeamiento: Estudio de Detalle
Iniciativa de Planeamiento: Privada

PROGRAMACIÓN

Area de Intervención: Área Central
Prioridad: Primer Cuatrienio

OBJETIVOS Y DIRECTRICES PARA LA ORDENACIÓN DEL ÁREA:

Completación del vacío urbano existente en la avenida de Andalucía correspondiente a la UE- 7 del Plan General de 1998 mediante su edificación con tipologías residenciales de edificación abierta similares a las que se han implantado en las Unidades de Ejecución próximas.
Previsión de un espacio libre transversal conexión transversal entre la avenida y las nuevas áreas centrales previstas por el Plan General en la zona de la senda del Caz.
El Estudio de Detalle deberá disponer los plazos para la ejecución de las viviendas protegidas.

NOMBRE: Senda del Caz

ÁREA DE REFORMA INTERIOR: ARI-09

DETERMINACIONES DE ORDENACIÓN DE CARÁCTER ESTRUCTURAL

Clase de Suelo: URBANO NO CONSOLIDADO
Superficie bruta (m²): 9.200

DETERMINACIONES DE ORDENACIÓN DE CARÁCTER PORMENORIZADO

Uso global: RESIDENCIAL
Superficie Edificable Total (m²): 5.980
Coeficiente Edificabilidad: 0,65

APROVECHAMIENTO Y GESTIÓN

Area de Reparto: AR-18
Coef. Aprovechamiento Medio: 0,8249
Aprov. Objetivo Homogeneizado (u.a.): 8,073
Aprovechamiento Subjetivo (u.a.): 6,830
10% Aprovechamiento Medio (u.a.): 759
Excesos/Defectos aprovecham (u.a.): 483

VIVIENDA

Densidad (viv/Ha): 59,78
TOTAL viviendas: 55,00

RESERVA DE VIVIENDAS PROTEGIDAS

Coefficiente Edificabilidad protegida: 0,30
Nº mínimo viviendas protegidas: 15

USO E INTENSIDAD

Usos y Tipologías	coef. uso y Tipología	Edificabilidad (m²)
UR-ABIERTA EXTENSIVA (AE2)	1,50	1.195
UR-ABIERTA INTENSIVA (AI)	1,50	2.990
UR-ABIERTA INTENSIVA (AI) PROTEGIDA	1,00	1.795

DOTACIONES

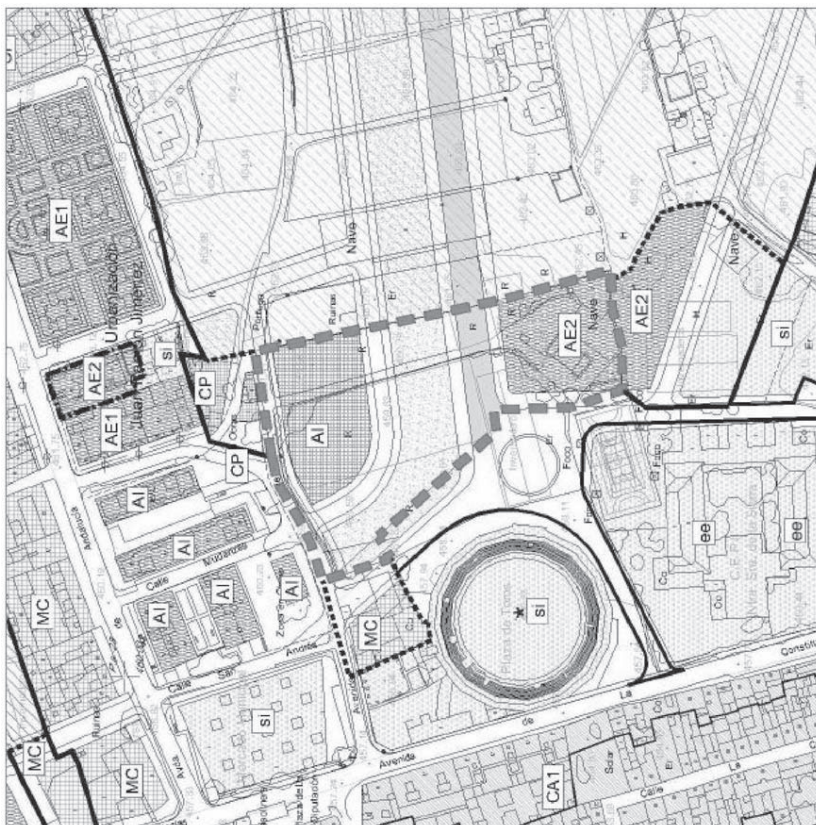
Espacios Libres (m²): 2.000
Dotaciones (m²):

DESARROLLO

Sistema de Actuación: Compensación
Figura de Planeamiento: Estudio de Detalle
Iniciativa de Planeamiento: Privada

PROGRAMACIÓN

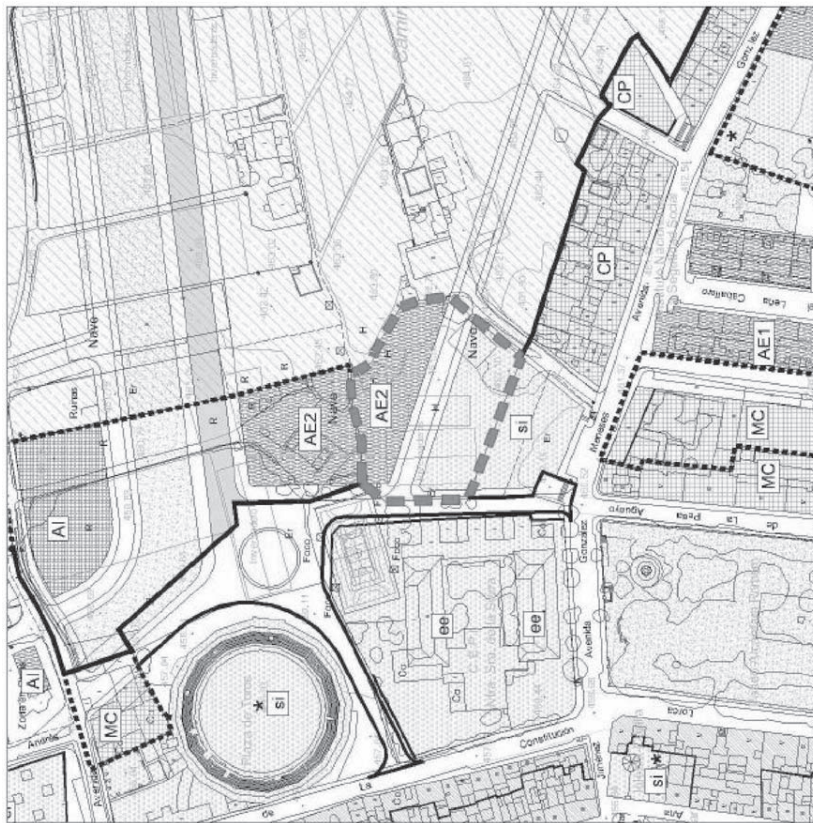
Area de Intervención: Área Central
Prioridad: Primer Cuatrienio



OBJETIVOS Y DIRECTRICES PARA LA ORDENACIÓN DEL ÁREA:

Incorporación al proceso natural de desarrollo urbano de los suelos colindantes con la zona de Casco Antiguo y sobre los que se sitúa la traza del vial AA 06 ya previsto en el Plan General de 1998 como AA10 y sin ejecutar debido a la carencia de mecanismos de gestión.
La propuesta parte de la necesidad de resolver el enlace entre la AA 06 y las nuevas propuestas del Plan General sobre la zona central de la senda del Caz, en las que se ha previsto una avenida y un parque lineal asociado que tienen su inicio en este punto.
La dimensión transversal del sistema formado por la avenida y el parque lineal no podrá ser inferior a 50 metros, siendo el trazado de la avenida vinculante en la posición establecida por el Plan General y estado alineado con el tramo correspondiente al sector SUS/ R-01.
La edificación que ocupa la parcela norte de la Unidad de Ejecución tendrá una altura máxima de tres plantas (PB+2) a la que se podrá añadir una planta ático retranqueada al menos 4 metros de todas sus fachadas.
El Estudio de Detalle deberá disponer los plazos para la ejecución de las viviendas protegidas.

NOMBRE: Colegio Ntra.Sra. Sierra-Centro de Salud
 ÁREA DE REFORMA INTERIOR: ARI-10



DETERMINACIONES DE ORDENACIÓN DE CARÁCTER ESTRUCTURAL

Clase de Suelo: URBANO NO CONSOLIDADO
 Superficie bruta (m²): 4.460

DETERMINACIONES DE ORDENACIÓN DE CARÁCTER PORMENORIZADO

Uso global: RESIDENCIAL
 Superficie Edificable Total (m²): 2.150
 Coeficiente Edificabilidad: 0,48

APROVECHAMIENTO Y GESTIÓN

Area de Reparto: AR-19
 Coef. Aprovechamiento Medio: 0,6508
 Aprob. Objetivo Homogeneizado (u.a.): 2.903
 Aprovechamiento Subjetivo (u.a.): 2.612
 10% Aprovechamiento Medio (u.a.): 290
 Excesos/Defectos aprovecham.(u.a.): 0

VIVIENDA

Densidad (viv/Ha): 47,09
 TOTAL viviendas: 21,00

RESERVA DE VIVIENDAS PROTEGIDAS

Coeficiente Edificabilidad protegida: 0,30
 Nº mínimo viviendas protegidas: 6

USO E INTENSIDAD

Usos y Tipologías	coef. uso y Tipología	Edificabilidad (m²)
UR-ABIERTA EXTENSIVA (AE2)	1,50	1.505
UR-ABIERTA EXTENSIVA (AE2) PROTEGIDA	1,00	645

DOTACIONES

Espacios Libres (m²): 1.250
 Dotaciones (m²): 1.250
DESARROLLO
 Sistema de Actuación: Compensación
 Figura de Planeamiento: Estudio de Detalle
 Iniciativa de Planeamiento: Privada

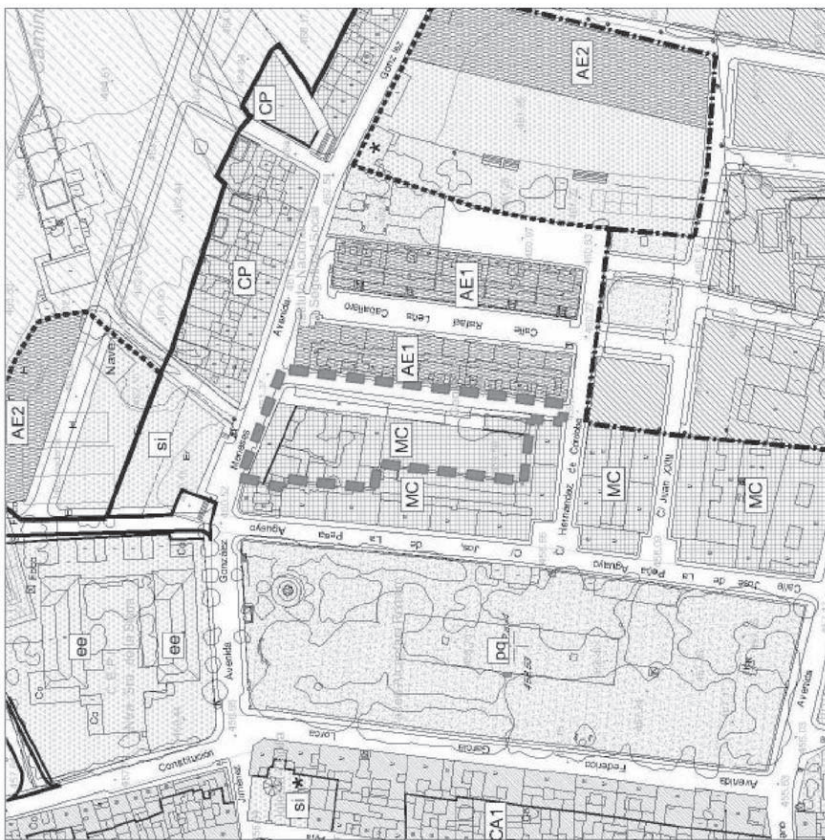
PROGRAMACIÓN

Area de Intervención: Área Central
 Prioridad: Primer Cuatrienio

OBJETIVOS Y DIRECTRICES PARA LA ORDENACIÓN DEL ÁREA:

Incorporación al proceso natural de desarrollo urbano de los suelos colindantes con la zona de Casco Antiguo y sobre los que se sitúa la traza del vial AA 06 ya previsto en el Plan General de 1998 como AA10 y sin ejecutar debido a la carencia de mecanismos de gestión.
 La ordenación prevista complementa la del ARI-09 además de posibilitar la generación de una zona de uso dotacional público en continuidad con el Centro de Salud de dimensiones suficientes para, en su caso, introducir una pista deportiva en sustitución de la que se debe perder en el Colegio Ntra. Sra. de la Sierra para la ejecución de la AA 06.
 El Estudio de Detalle deberá disponer los plazos para la ejecución de las viviendas protegidas.

NOMBRE: Avda. González Meneses
ÁREA DE REFORMA INTERIOR: ARI-11



OBJETIVOS Y DIRECTRICES PARA LA ORDENACIÓN DEL ÁREA:

Área en la que se incluye un edificio sin uso, un solar y un vial de escasa sección y que se corresponde con la UE- 26 del Plan General de 1998 sobre el que se propone una edificación lineal retranqueada respecto a la línea actual para aumentar la sección de la calle hasta una dimensión de 15 metros entre alineaciones y que a su vez se retranquea respecto a los linderos trasero y lateral sur una distancia no inferior a 5 metros a partir de la planta baja, suficiente para no incidir negativamente en las edificaciones existentes con patios hacia el solar.

La altura máxima de la edificación será de PB+3, si bien dicha altura deberá reducirse a PB+2 en el contacto con las edificaciones y parcelas colindantes tanto hacia la avenida González Meneses como hacia la calle Hernández de Córdoba.

El Estudio de Detalle deberá disponer los plazos para la ejecución de las viviendas protegidas.

DETERMINACIONES DE ORDENACIÓN DE CARÁCTER ESTRUCTURAL

Clase de Suelo: URBANO NO CONSOLIDADO
 Superficie bruta (m²): 4.100

DETERMINACIONES DE ORDENACIÓN DE CARÁCTER PORMENORIZADO

Uso global: RESIDENCIAL
 Superficie Edificable Total (m²): 5.330
 Coeficiente Edificabilidad: 1,30

APROVECHAMIENTO Y GESTIÓN

Area de Reparto: AR-15
 Coef. Aprovechamiento Medio: 1,7638
 Aprob. Objetivo Homogeneizado (u.a.): 7,195
 Aprovechamiento Subjetivo (u.a.): 6,508
 10% Aprovechamiento Medio (u.a.): 723
 Excesos/Defectos aprovecham (u.a.): -36

VIVIENDA

Densidad (viv/Ha): 100,00
 TOTAL viviendas: 41,00

RESERVA DE VIVIENDAS PROTEGIDAS

Coefficiente Edificabilidad protegida: 0,30
 Nº mínimo viviendas protegidas: 16

USO E INTENSIDAD

Usos y Tipologías	coef. uso y Tipología	Edificabilidad (m²)
UR-MANZANA CERRADA (MC)	1,50	3.730
UR-MANZANA CERRADA (MC) PROTEGIDA	1,00	1.600

DOTACIONES

Espacios Libres (m²):
 Dotaciones (m²):

DESARROLLO

Sistema de Actuación: Compensación
 Figura de Planeamiento: Estudio de Detalle
 Iniciativa de Planeamiento: Privada

PROGRAMACIÓN

Área de Intervención: Actuaciones urbanas
 Prioridad: Primer Cuatrienio

NOMBRE: Campo Chico

ÁREA DE REFORMA INTERIOR: ARI-12



OBJETIVOS Y DIRECTRICES PARA LA ORDENACIÓN DEL ÁREA:

Reordenación del vacío urbano del campo chico, suelos pertenecientes a la Fundación Patronato Aguilar Eslava sin uso actual y que albergaban uso deportivo hasta la construcción de la ciudad deportiva de Cabra, mediante la que se formaliza la cesión de una parte significativa de los terrenos para equipamiento público y se ocupa una parte de los suelos con edificación residencial que se apoya en el vial de nuevo trazado previsto en la UE-T1 del Plan General de 1998 complementando la ordenación del sector. El Estudio de Detalle podrá modificar las condiciones de ocupación y separación a linderos establecidas en la ordenanza, siendo la altura máxima permitida de PB+3. El Estudio de Detalle deberá disponer los plazos para la ejecución de las viviendas protegidas.

DETERMINACIONES DE ORDENACIÓN DE CARÁCTER ESTRUCTURAL

Clase de Suelo: URBANO NO CONSOLIDADO
Superficie bruta (m²): 9.560

DETERMINACIONES DE ORDENACIÓN DE CARÁCTER PORMENORIZADO

Uso global: RESIDENCIAL
Superficie Edificable Total (m²t): 5.735
Coeficiente Edificabilidad: 0,60

APROVECHAMIENTO Y GESTIÓN

Area de Reparto: AR-18
Coef. Aprovechamiento Medio: 0,8249
Aprov. Objetivo Homogeneizado (u.a.): 7.403
Aprovechamiento Subjetivo (u.a.): 7.097
10% Aprovechamiento Medio (u.a.): 789
Excesos/Defectos aprovecham.(u.a.): -484

VIVIENDA

Densidad (viv/Ha): 52,30
TOTAL viviendas: 50,00

RESERVA DE VIVIENDAS PROTEGIDAS

Coeficiente Edificabilidad protegida: 0,30
Nº mínimo viviendas protegidas: 17

USO E INTENSIDAD

Usos y Tipologías	coef. uso y Tipología	Edificabilidad (m²t)
UR-ABIERTA EXTENSIVA (AE2)	1,50	3.735
UR-ABIERTA EXTENSIVA (AE2) PROTEGIDA	1,00	1.600
UR-DOTACIONAL PRIVADO	0,50	400

DOTACIONES

Espacios Libres (m²): 5.600
Dotaciones (m²):

DESARROLLO

Sistema de Actuación: Compensación
Figura de Planeamiento: Estudio de Detalle
Iniciativa de Planeamiento: Privada

PROGRAMACIÓN

Área de Intervención: Actuaciones urbanas
Prioridad: Primer Cuatrienio

NOMBRE: Ampliación Hospital

ÁREA DE REFORMA INTERIOR: ARI-13



DETERMINACIONES DE ORDENACIÓN DE CARÁCTER ESTRUCTURAL

Clase de Suelo: URBANO NO CONSOLIDADO
Superficie bruta (m²): 5.200

DETERMINACIONES DE ORDENACIÓN DE CARÁCTER PORMENORIZADO

Uso global: RESIDENCIAL
Superficie Edificable Total (m²): 800
Coeficiente Edificabilidad: 0,15

APROVECHAMIENTO Y GESTIÓN

Area de Reparto: AR-20
Coef. Aprovechamiento Medio: 0,3077
Aprov. Objetivo Homogeneizado (u.a.): 1.600
Aprovechamiento Subjetivo (u.a.): 1.440
10% Aprovechamiento Medio (u.a.): 160
Excesos/Defectos aprovecham.(u.a.): 0

VIVIENDA

Densidad (viv/Ha): 7,69
TOTAL viviendas: 4,00

RESERVA DE VIVIENDAS PROTEGIDAS

Coeficiente Edificabilidad protegida: 0,00
Nº mínimo viviendas protegidas: 0

USO E INTENSIDAD

Usos y Tipologías: **coef. uso y Tipología** **Edificabilidad (m²)**
UR-UNIFAMILIAR AISLADA CIUDAD JARDIN (CJ1) 2,00 800

DOTACIONES

Espacios Libres (m²): 1.200
Dotaciones (m²): 1.700

DESARROLLO

Sistema de Actuación: Compensación
Figura de Planeamiento: Estudio de Detalle
Iniciativa de Planeamiento: Privada

PROGRAMACIÓN

Area de Intervención: Actuaciones urbanas
Prioridad: Primer Cuatrienio

OBJETIVOS Y DIRECTRICES PARA LA ORDENACIÓN DEL ÁREA:

Ordenación del espacio existente entre el Hospital Infanta Margarita, la vía verde y la calle Doctor Carrión Zurita planteándose la cesión de la mayor parte de la superficie para ampliar la parcela del hospital y posibilitar su uso como aparcamiento u otros usos complementarios al tiempo que se facilita la intervención prevista de reurbanización del cruce de la vía verde. Se deberá resolver un acceso rodado al interior de la parcela de equipamiento desde la calle Doctor Zurita o la nueva glorieta.

NOMBRE: Avda. Fuente del Río

ÁREA DE REFORMA INTERIOR: ARI-14



OBJETIVOS Y DIRECTRICES PARA LA ORDENACIÓN DEL ÁREA:

Ordenación de los suelos colindantes con la mediana superficie comercial existente y la avenida Fuente del Río calificados parcialmente como C.J.2 por el Plan General de 1998 con la finalidad de modificar su uso a dotacional privado y posibilitar la introducción de un vial de 12 metros de sección mínima que conecte la avenida con la calle Vado del Moro en continuidad con el ARI-15. La altura máxima de la edificación será de tres plantas (PB+2) debiendo retranquearse la edificación un mínimo de 5 metros de todos sus linderos. El Estudio de Detalle podrá prever la definición de una sola parcela con uso dotacional privado con las mismas condiciones de altura y retranqueo anteriormente establecidas. El Estudio de Detalle reservará 1 plaza de aparcamiento por cada 100 m2 construidos.

DETERMINACIONES DE ORDENACIÓN DE CARÁCTER ESTRUCTURAL

Clase de Suelo: URBANO NO CONSOLIDADO
Superficie bruta (m²): 7.425

DETERMINACIONES DE ORDENACIÓN DE CARÁCTER PORMENORIZADO

Uso global: TERCARIO
Superficie Edificable Total (m²): 5.980
Coeficiente Edificabilidad: 0,81

APROVECHAMIENTO Y GESTIÓN

Area de Reparto: AR-22
Coef. Aprovechamiento Medio: 1,2687
Aprov. Objetivo Homogeneizado (u.a.): 9,420
Aprovechamiento Subjetivo (u.a.): 8,478
10% Aprovechamiento Medio (u.a.): 942
Excesos/Defectos aprovecham(u.a.): 0

VIVIENDA

Densidad (viv/Ha): 4,04
TOTAL viviendas: 3,00

RESERVA DE VIVIENDAS PROTEGIDAS

Coeficiente Edificabilidad protegida: 0,00
Nº mínimo viviendas protegidas: 0

USO E INTENSIDAD

Usos y Tipologías	coef. uso y Tipología	Edificabilidad (m²)
UR-TERCARIO (T)	1,50	5,080
UR-UNIFAMILIAR AISLADA CIUDAD JARDIN (C.J.2)	2,00	900

DOTACIONES

Espacios Libres (m²):
Dotaciones (m²):

DESARROLLO

Sistema de Actuación: Compensación
Figura de Planeamiento: Estudio de Detalle
Iniciativa de Planeamiento: Privada

PROGRAMACIÓN

Area de Intervención: El Pedroso
Prioridad: Primer Cuatrienio

DETERMINACIONES DE ORDENACIÓN DE CARÁCTER ESTRUCTURAL

Clase de Suelo: URBANO NO CONSOLIDADO
Superficie bruta (m²): 5.000

DETERMINACIONES DE ORDENACIÓN DE CARÁCTER PORMENORIZADO

Uso global: TERCARIO
Superficie Edificable Total (m²): 3.750
Coeficiente Edificabilidad: 0,75

APROVECHAMIENTO Y GESTIÓN

Area de Reparto: AR-21
Coef. Aprovechamiento Medio: 1,1477
Aprov. Objetivo Homogeneizado (u.a.): 5,625
Aprovechamiento Subjetivo (u.a.): 5,165
10% Aprovechamiento Medio (u.a.): 574
Excesos/Defectos aprovecham (u.a.): -114

VIVIENDA

Densidad (viv/Ha):
TOTAL viviendas:

RESERVA DE VIVIENDAS PROTEGIDAS

Coefficiente Edificabilidad protegida: 0,00
Nº mínimo viviendas protegidas: 0

USO E INTENSIDAD

Usos y Tipologías	coef. uso y Tipología	Edificabilidad (m²)
UR-TERCARIO (T)	1,50	3,750

DOTACIONES

Espacios Libres (m²): 500
Dotaciones (m²):

DESARROLLO

Sistema de Actuación: Compensación
Figura de Planeamiento: Estudio de Detalle
Iniciativa de Planeamiento: Privada

PROGRAMACIÓN

Área de Intervención: El Pedroso
Prioridad: Primer Cuatrenio

NOMBRE: Terciario c/Vado del Moro ÁREA DE REFORMA INTERIOR: ARI-15



OBJETIVOS Y DIRECTRICES PARA LA ORDENACIÓN DEL ÁREA:
Ordenación de los suelos colindantes con la mediana superficie comercial existente y la calle Vado del Moro para usos terciarios en continuidad con el ARI-14 a la que complementa, completando la manzana y posibilitando la introducción de un vial de 12 metros de sección mínima que conecte la avenida con la calle Vado del Moro en continuidad dicho ARI-14.
El Estudio de Detalle reservará 1 plaza de aparcamiento por cada 100 m2 construidos.

NOMBRE: Avda. Fuente del Río 2

ÁREA DE REFORMA INTERIOR: ARI-17



DETERMINACIONES DE ORDENACIÓN DE CARÁCTER ESTRUCTURAL

Clase de Suelo: URBANO NO CONSOLIDADO
Superficie bruta (m²): 5.150

DETERMINACIONES DE ORDENACIÓN DE CARÁCTER PORMENORIZADO

Uso global: RESIDENCIAL
Superficie Edificable Total (m²): 1.400
Coeficiente Edificabilidad: 0,27

APROVECHAMIENTO Y GESTIÓN

Area de Reparto: AR-24
Coef. Aprovechamiento Medio: 0,5437
Aprov. Objetivo Homogeneizado (u.a.): 2.800
Aprovechamiento Subjetivo (u.a.): 2.520
10% Aprovechamiento Medio (u.a.): 280
Excesos/Defectos aprovecham (u.a.): 0

VIVIENDA

Densidad (viv/Ha): 13,59
TOTAL viviendas: 7,00

RESERVA DE VIVIENDAS PROTEGIDAS

Coefficiente Edificabilidad protegida: 0,00
Nº mínimo viviendas protegidas: 0

USO E INTENSIDAD

Usos y Tipologías	coef. uso y Tipología	Edificabilidad (m²)
UR-UNIFAMILIAR AISLADA CIUDAD JARDIN (C-J1)	2,00	200
UR-UNIFAMILIAR PAREADA (UP)	2,00	1.200

DOTACIONES

Dotaciones Libres (m²):
Dotaciones (m²):

DESARROLLO
Sistema de Actuación: Compensación
Figura de Planeamiento: Estudio de Detalle
Iniciativa de Planeamiento: Privada

PROGRAMACIÓN

Area de Intervención: El Pedroso
Prioridad: Primer Cuatrienio

OBJETIVOS Y DIRECTRICES PARA LA ORDENACIÓN DEL ÁREA:

Ejecución del tramo norte del vial previsto en el Plan General para conectar la entrada en el núcleo urbano desde la carretera de Priego y la avenida Fuente del Río, registrando los suelos actualmente sin acceso y posibilitando la formalización de los frentes edificables hacia el nuevo vial con tipologías residenciales acordes con el entorno en vivienda unifamiliar aislada o pareada.
La sección mínima del vial será de 16 metros entre alineaciones, siendo su rasante la adecuada para dar continuidad al vial hacia el sur, manteniendo la rasante actual de la avenida en el extremo norte y situando la rasante del extremo sur aproximadamente 3 metros por debajo de ésta.

NOMBRE: C/ Historiador García Montero ÁREA DE REFORMA INTERIOR: ARI-18



DETERMINACIONES DE ORDENACIÓN DE CARÁCTER ESTRUCTURAL

Clase de Suelo: URBANO NO CONSOLIDADO
Superficie bruta (m²): 6.225

DETERMINACIONES DE ORDENACIÓN DE CARÁCTER PORMENORIZADO

Uso global: RESIDENCIAL
Superficie Edificable Total (m²): 1.400
Coeficiente Edificabilidad: 0,22

APROVECHAMIENTO Y GESTIÓN

Área de Reparto: AR-23
Coef. Aprovechamiento Medio: 0,4498
Aprov. Objetivo Homogeneizado (u.a.): 2.800
Aprovechamiento Subjetivo (u.a.): 2.520
10% Aprovechamiento Medio (u.a.): 280
Excesos/Defectos aprovecham (u.a.): 0

VIVIENDA

Densidad (viv/Ha): 11,24
TOTAL viviendas: 7,00

RESERVA DE VIVIENDAS PROTEGIDAS

Coeficiente Edificabilidad protegida: 0,00
Nº mínimo viviendas protegidas: 0

USO E INTENSIDAD

Usos y Tipologías: UR-UNIFAMILIAR AISLADA CIUDAD JARDIN (CJ1) coef. uso y Tipología: 2,00 Edificabilidad (m²): 1.400

DOTACIONES

Espacios Libres (m²): 100
Dotaciones (m²):

DESARROLLO

Sistema de Actuación: Compensación
Figura de Planeamiento: Estudio de Detalle
Iniciativa de Planeamiento: Privada

PROGRAMACIÓN

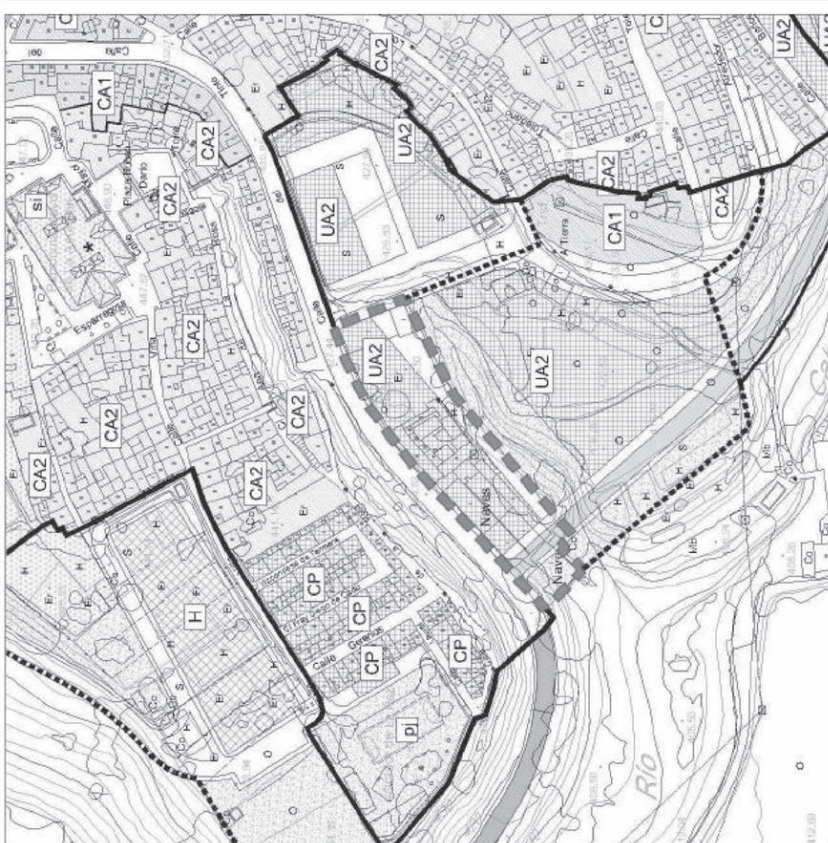
Área de Intervención: Actuaciones urbanas
Prioridad: Primer Cuatrienio

OBJETIVOS Y DIRECTRICES PARA LA ORDENACIÓN DEL ÁREA:

Solución del contacto entre la zona de uso hotelero y el sector residencial contiguos mediante la incorporación de un vial transversal sobre el que se apoya un conjunto de viviendas unifamiliares aisladas como remate de la manzana.
Ejecución del tramo de vial de conexión con la Avenida Fuente del Río.

NOMBRE: Carretera de Lucena

ÁREA DE REFORMA INTERIOR: ARI-19



DETERMINACIONES DE ORDENACIÓN DE CARÁCTER ESTRUCTURAL

Clase de Suelo: URBANO NO CONSOLIDADO
Superficie bruta (m²): 3.940

DETERMINACIONES DE ORDENACIÓN DE CARÁCTER PORMENORIZADO

Uso global: RESIDENCIAL
Superficie Edificable Total (m²): 2.500
Coeficiente Edificabilidad: 0,63

APROVECHAMIENTO Y GESTIÓN

Area de Reparto: AR-25
Coef. Aprovechamiento Medio: 0,7682
Aprov. Objetivo Homogeneizado (u.a.): 3.813
Aprovechamiento Subjetivo (u.a.): 2.724
10% Aprovechamiento Medio (u.a.): 303
Excesos/Defectos aprovecham.(u.a.): 786

VIVIENDA
Densidad (viv/Ha): 45,69
TOTAL viviendas: 18,00

RESERVA DE VIVIENDAS PROTEGIDAS

Coeficiente Edificabilidad protegida: 0,30
Nº mínimo viviendas protegidas: 7

USO E INTENSIDAD

Usos y Tipologías	coef. uso y Tipología	Edificabilidad (m ²)
UR-UNIFAMILIAR ALINEADA (UA2)	1,75	1.750
UR-UNIFAMILIAR ALINEADA (UA2) PROTEGIDA	1,00	750

DOTACIONES

Espacios Libres (m²):
Dotaciones (m²):

DESARROLLO

Sistema de Actuación: Compensación
Figura de Planeamiento: Estudio de Detalle
Iniciativa de Planeamiento: Privada

PROGRAMACIÓN

Área de Intervención: Entorno Río Cabra
Prioridad: Primer Cuatrienio

OBJETIVOS Y DIRECTRICES PARA LA ORDENACIÓN DEL ÁREA:

Ordenación de los suelos que ocupan parte de la UE 20 del Plan General de 1998 mediante la configuración de la fachada hacia la entrada por la carretera de Lucena resolviendo la conexión del borde del río Cabra previsto con la carretera de Lucena en continuidad con el trazado definido para el ARI-21 con una sección transversal mínima de 12 metros.
Definición de la fachada trasera de las edificaciones hacia el espacio libre previsto sobre la vaguada existente.
Provisión de espacio para carril bici en paralelo a la carretera, para lo cual se ajustará la alineación de la edificación hacia esta en el Estudio de Detalle.
El Estudio de Detalle deberá disponer los plazos para la ejecución de las viviendas protegidas.

NOMBRE: Calle Tinte

ÁREA DE REFORMA INTERIOR: ARI-20



OBJETIVOS Y DIRECTRICES PARA LA ORDENACIÓN DEL ÁREA:

Ordenación de los suelos que ocupan parte de la UE 20 del Plan General de 1998 mediante la configuración de la fachada hacia la calle Tinte resolviendo la conexión con la calle Los Huertos y la conformación de las traseras de las edificaciones del Cerro.
 Conexión de la calle Tinte con la ordenación prevista en los suelos del ARI-21.
 Previsión de espacio para carril bici en paralelo a la carretera, para lo cual se ajustará la alineación de la edificación hacia ésta en el Estudio de Detalle.
 El Estudio de Detalle podrá modificar el trazado del viario y el espacio libre para adaptarse a la ejecución de los colectores previstos en el Proyecto de Agrupación de Veridos de Cabra.
 El Estudio de Detalle deberá disponer los plazos para la ejecución de las viviendas protegidas.

DETERMINACIONES DE ORDENACIÓN DE CARÁCTER ESTRUCTURAL

Clase de Suelo: URBANO NO CONSOLIDADO
 Superficie bruta (m²): 6.180

DETERMINACIONES DE ORDENACIÓN DE CARÁCTER PORMENORIZADO

Uso global: RESIDENCIAL
 Superficie Edificable Total (m²): 3.090
 Coeficiente Edificabilidad: 0,50

APROVECHAMIENTO Y GESTIÓN

Area de Reparto: AR-25
 Coef. Aprovechamiento Medio: 0,7682
 Aprov. Objetivo Homogeneizado (u.a.): 4,712
 Aprovechamiento Subjetivo (u.a.): 4,273
 10% Aprovechamiento Medio (u.a.): 475
 Excesos/Defectos aprovecham (u.a.): -35

VIVIENDA

Densidad (viv/Ha): 38,83
 TOTAL viviendas: 24,00

RESERVA DE VIVIENDAS PROTEGIDAS

Coefficiente Edificabilidad protegida: 0,30
 Nº mínimo viviendas protegidas: 8

USO E INTENSIDAD

Usos y Tipologías	coef. uso y Tipología	Edificabilidad (m²)
UR-UNIFAMILIAR ALINEADA (UA2)	1,75	2.163
UR-UNIFAMILIAR ALINEADA (UA2) PROTEGIDA	1,00	927

DOTACIONES

Espacios Libres (m²):
 Dotaciones (m²):
DESARROLLO
 Sistema de Actuación: Compensación
 Figura de Planeamiento: Estudio de Detalle
 Iniciativa de Planeamiento: Privada

PROGRAMACIÓN

Area de Intervención: Entorno R/ío Cabra
 Prioridad: Primer Cuatrienio

DETERMINACIONES DE ORDENACIÓN DE CARÁCTER ESTRUCTURAL

Clase de Suelo: **URBANO NO CONSOLIDADO**
 Superficie bruta (m²): **13.000**

DETERMINACIONES DE ORDENACIÓN DE CARÁCTER PORMENORIZADO

Uso global: **RESIDENCIAL**
 Superficie Edificable Total (m²): **6.500**
 Coeficiente Edificabilidad: **0,50**

APROVECHAMIENTO Y GESTIÓN

Area de Reparto: **AR-25**
 Coef. Aprovechamiento Medio: **0,7682**
 Aprob. Objetivo Homogeneizado (u.a.): **9,913**
 Aprovechamiento Subjetivo (u.a.): **8,988**
 10% Aprovechamiento Medio (u.a.): **999**
 Excesos/Defectos aprovecham.(u.a.): **-74**

VIVIENDA

Densidad (viv/Ha): **40,77**
 TOTAL viviendas: **53,00**

RESERVA DE VIVIENDAS PROTEGIDAS

Coeficiente Edificabilidad protegida: **0,30**
 Nº mínimo viviendas protegidas: **19**

USO E INTENSIDAD

Usos y Tipologías	coef. uso y Tipología	Edificabilidad (m²)
UR-CASCO ANTIGUO (CA1)	1,75	2.150
UR-CASCO ANTIGUO (CA2)	1,75	350
UR-UNIFAMILIAR ALINEADA (UA2)	1,75	2.050
UR-UNIFAMILIAR ALINEADA (UA2) PROTEGIDA	1,00	1.950

DOTACIONES

Espacios Libres (m²): **2.500**
 Dotaciones (m²):

DESARROLLO

Sistema de Actuación: **Compensación**
 Figura de Planeamiento: **Estudio de Detalle**
 Iniciativa de Planeamiento: **Privada**

PROGRAMACIÓN

Área de Intervención: **Entorno Río Cabra**
 Prioridad: **Primer Cuatrenio**

NOMBRE: Borde Urbano Río Cabra - El Cerro
 ÁREA DE REFORMA INTERIOR: ARI-21



OBJETIVOS Y DIRECTRICES PARA LA ORDENACIÓN DEL ÁREA:

Ordenación de las plataformas situadas a media altura entre el barrio del Cerro y el río Cabra con el objetivo de mejorar la accesibilidad al barrio, recomponer el frente urbano de éste y posibilitar la continuidad del paseo de borde del río Cabra previsto en continuidad con el trazado definido para los ARI-19 y ARI-22 con una sección transversal mínima de 12 metros.

Conexión del viario interno con las calles Toledano y Alrededores de San Juan en continuidad con el trazado previsto en el ARI-20 y sellado de las traseras de las manzanas edificadas del Cerro con tipologías residenciales similares cuidando especialmente la adaptación a la topografía y la no aparición de nuevas medianeras.

El Estudio de Detalle podrá modificar las alineaciones y la posición de los espacios libres de forma coherente con la ordenación de las áreas colindantes para conseguir la mejor adaptación de las edificaciones al relieve, pudiéndose superar en una planta la altura máxima prevista.

El Estudio de Detalle deberá disponer los plazos para la ejecución de las viviendas protegidas.

NOMBRE: Borde Urbano Río Cabra - Colegio Público Angel Cruz Rueda ÁREA DE REFORMA INTERIOR: ARI-22



DETERMINACIONES DE ORDENACIÓN DE CARÁCTER ESTRUCTURAL

Clase de Suelo: URBANO NO CONSOLIDADO
Superficie bruta (m²): 15.000

DETERMINACIONES DE ORDENACIÓN DE CARÁCTER PORMENORIZADO

Uso global: RESIDENCIAL
Superficie Edificable Total (m²): 9.000
Coeficiente Edificabilidad: 0,60

APROVECHAMIENTO Y GESTIÓN

Area de Reparto: AR-25
Coef. Aprovechamiento Medio: 0,7682
Aprov. Objetivo Homogeneizado (u.a.): 13.150
Aprovechamiento Subjetivo (u.a.): 10.370
10% Aprovechamiento Medio (u.a.): 1.152
Excesos/Defectos aprovecham.(u.a.): 1.628

VIVIENDA

Densidad (viv/Ha): 50,67
TOTAL viviendas: 76,00

RESERVA DE VIVIENDAS PROTEGIDAS

Coeficiente Edificabilidad protegida: 0,30
Nº mínimo viviendas protegidas: 27

USO E INTENSIDAD

Usos y Tipologías	coef. uso y Tipología	Edificabilidad (m ²)
UR-ABIERTA EXTENSIVA (AE2)	1,50	2.300
UR-ABIERTA EXTENSIVA (AE2) PROTEGIDA	1,00	2.700
UR-UNIFAMILIAR ALINEADA (UA2)	1,75	4.000

DOTACIONES

Espacios Libres (m²): 1.000
Dotaciones (m²):

DESARROLLO

Sistema de Actuación: Compensación
Figura de Planeamiento: Estudio de Detalle
Iniciativa de Planeamiento: Privada

PROGRAMACIÓN

Área de Intervención: Entorno Río Cabra
Prioridad: Primer Cuatrienio

OBJETIVOS Y DIRECTRICES PARA LA ORDENACIÓN DEL ÁREA:

Ordenación de las plataformas situadas a media altura entre el barrio del Cerro y el río Cabra con el objetivo de mejorar la accesibilidad al barrio, recomponer el frente urbano de éste y posibilitar la continuidad del paseo del ARI-23 y la AA06 con una sección transversal mínima de 10 metros.
Conexión del paseo de borde con las calles Baños de san Juan y Santísimo Cristo completando las manzanas edificadas con frente a dichas calles con tipologías residenciales similares, cuidando especialmente la adaptación a la topografía y la aparición de nuevas medianeras.
El Estudio de Detalle podrá modificar el trazado del viario y los Espacios Libres para adaptarse a la ejecución de los colectores previstos en el Proyecto de Agrupación de Vertidos de Cabra.
El Estudio de Detalle deberá disponer los plazos para la ejecución de las viviendas protegidas.

DETERMINACIONES DE ORDENACIÓN DE CARÁCTER ESTRUCTURAL

Clase de Suelo: URBANO NO CONSOLIDADO
Superficie bruta (m²): 2.450

DETERMINACIONES DE ORDENACIÓN DE CARÁCTER PORMENORIZADO

Uso global: RESIDENCIAL
Superficie Edificable Total (m²): 1.700
Coeficiente Edificabilidad: 0,69

APROVECHAMIENTO Y GESTIÓN

Area de Reparto: AR-26
Coef. Aprovechamiento Medio: 0,9432
Aprov. Objetivo Homogeneizado (u.a.): 2.295
Aprovechamiento Subjetivo (u.a.): 2.080
10% Aprovechamiento Medio (u.a.): 231
Excesos/Defectos aprovecham (u.a.): -16

VIVIENDA

Densidad (viv/Ha): 65,31
TOTAL viviendas: 16,00

RESERVA DE VIVIENDAS PROTEGIDAS

Coeficiente Edificabilidad protegida: 0,30
Nº mínimo viviendas protegidas: 5

USO E INTENSIDAD

Usos y Tipologías	coef. uso y Tipología	Edificabilidad (m²)
UR-MANZANA CERRADA (MC)	1,50	1.190
UR-MANZANA CERRADA (MC) PROTEGIDA	1,00	510

DOTACIONES

Espacios Libres (m²): 750
Dotaciones (m²):

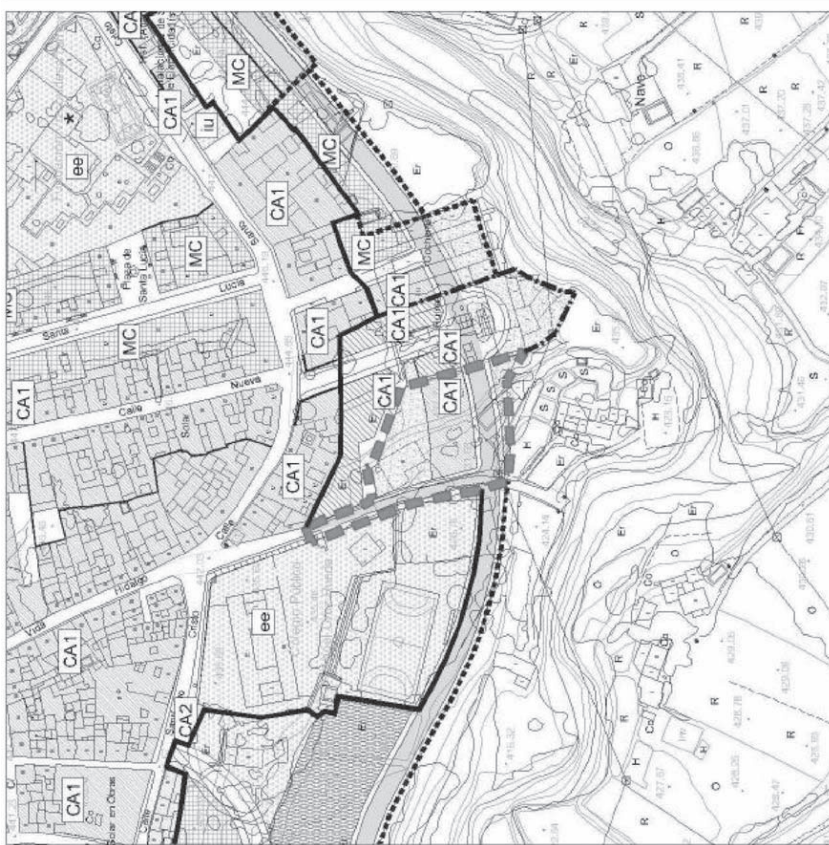
DESARROLLO

Sistema de Actuación: Compensación
Figura de Planeamiento: Estudio de Detalle
Iniciativa de Planeamiento: Privada

PROGRAMACIÓN

Area de Intervención: Entorno Río Cabra
Prioridad: Primer Cuatrenio

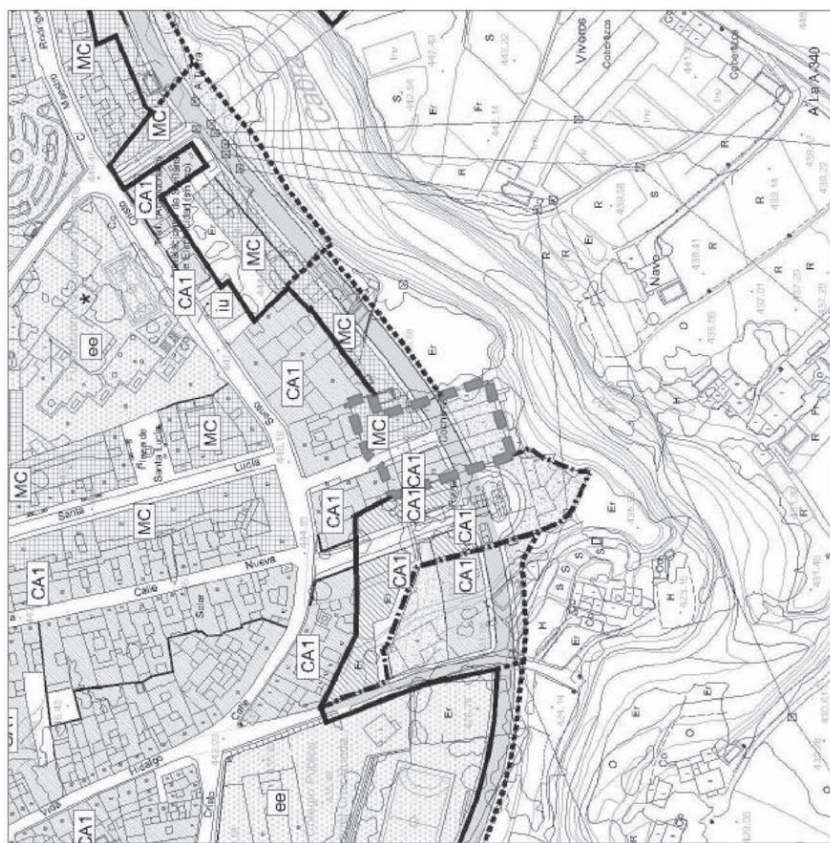
NOMBRE: Borde Urbano Río Cabra-Prolongación C/Alejandro de Vida Hidalgo
ÁREA DE REFORMA INTERIOR: ARI+23



OBJETIVOS Y DIRECTRICES PARA LA ORDENACIÓN DEL ÁREA:

Ordenación de los suelos situados entre la UE 17 del Plan General de 1988 y el Colegio Público definiendo la conexión con la prolongación de la calle Alejandro de Vida Hidalgo con el paseo de borde del río Cabra previsto en continuidad con el trazado definido para el ARI-22 y el Área de Planeamiento Incorporado UE 17A con una sección transversal mínima de 10 metros. Dicho paseo se tratará como viario de preferencia peatonal. El Estudio de Detalle deberá disponer los plazos para la ejecución de las viviendas protegidas.

NOMBRE: Borde Urbano Río Cabra - Cocheras C/ Santo Cristo ÁREA DE REFORMA INTERIOR: ARI-24



OBJETIVOS Y DIRECTRICES PARA LA ORDENACIÓN DEL ÁREA:
 Ordenación de los suelos que ocupan parte de la UE 17 del Plan General de 1998 definiendo la conexión del tramo de calle existente con acceso desde la calle Santo Cristo con el paseo de borde del río Cabra previsto, en continuidad con el trazado definido para el Área de Planeamiento incorporado UE 17A y el ARI-25.
 Definición del paseo de borde del río Cabra con una sección transversal mínima de 10 metros en continuidad con el ARI-25 y el Área de Planeamiento incorporado UE 17A. Dicho paseo se tratará como viario de preferencia peatonal.
 El Estudio de Detalle deberá disponer los plazos para la ejecución de las viviendas protegidas.

DETERMINACIONES DE ORDENACIÓN DE CARÁCTER ESTRUCTURAL

Clase de Suelo: URBANO NO CONSOLIDADO
 Superficie bruta (m²): 1.800

DETERMINACIONES DE ORDENACIÓN DE CARÁCTER PORMENORIZADO

Uso global: RESIDENCIAL
 Superficie Edificable Total (m²): 1.250
 Coeficiente Edificabilidad: 0,69

APROVECHAMIENTO Y GESTIÓN

Area de Reparto: AR-26
 Coef. Aprovechamiento Medio: 0,9432
 Aprov. Objetivo Homogeneizado (u.a.): 1.688
 Aprovechamiento Subjetivo (u.a.): 1.528
 10% Aprovechamiento Medio (u.a.): 170
 Excesos/Defectos aprovecham (u.a.): -11

VIVIENDA

Densidad (viv/Ha): 66,67
 TOTAL viviendas: 12,00

RESERVA DE VIVIENDAS PROTEGIDAS

Coefficiente Edificabilidad protegida: 0,30
 Nº mínimo viviendas protegidas: 4

USO E INTENSIDAD

Usos y Tipologías	coef. uso y Tipología	Edificabilidad (m²)
UR-MANZANA CERRADA (MC)	1,50	875
UR-MANZANA CERRADA (MC) PROTEGIDA	1,00	375

DOTACIONES

Espacios Libres (m²): 600

DESARROLLO

Sistema de Actuación: Compensación
 Figura de Planeamiento: Estudio de Detalle
 Iniciativa de Planeamiento: Privada

PROGRAMACIÓN

Area de Intervención: Entorno R/ío Cabra
 Prioridad: Primer Cuatrienio

NOMBRE: Borde Urbano Río Cabra - Traseras C/ Santo Cristo ÁREA DE REFORMA INTERIOR: ARI-25



DETERMINACIONES DE ORDENACIÓN DE CARÁCTER ESTRUCTURAL

Clase de Suelo: URBANO NO CONSOLIDADO
Superficie bruta (m²): 1.475

DETERMINACIONES DE ORDENACIÓN DE CARÁCTER PORMENORIZADO

Uso global: RESIDENCIAL
Superficie Edificable Total (m²): 1.050
Coeficiente Edificabilidad: 0,71

APROVECHAMIENTO Y GESTIÓN

Area de Reparto: AR-26
Coef. Aprovechamiento Medio: 0,9432
Aprov. Objetivo Homogeneizado (u.a.): 1.418
Aprovechamiento Subjetivo (u.a.): 1.252
10% Aprovechamiento Medio (u.a.): 139
Excesos/Defectos aprovecham.(u.a.): 26

VIVIENDA

Densidad (viv/Ha): 67,80
TOTAL viviendas: 10,00

RESERVA DE VIVIENDAS PROTEGIDAS

Coeficiente Edificabilidad protegida: 0,30
Nº mínimo viviendas protegidas: 3

USO E INTENSIDAD

Usos y Tipologías	coef. uso y Tipología	Edificabilidad (m²)
UR-MANZANA CERRADA (MC)	1,50	735
UR-MANZANA CERRADA (MC) PROTEGIDA	1,00	315

DOTACIONES

Espacios Libres (m²):
Dotaciones (m²):

DESARROLLO

Sistema de Actuación: Compensación
Figura de Planeamiento: Estudio de Detalle
Iniciativa de Planeamiento: Privada

PROGRAMACIÓN

Área de Intervención: Entorno Río Cabra
Prioridad: Primer Cuatrienio

OBJETIVOS Y DIRECTRICES PARA LA ORDENACIÓN DEL ÁREA:

Completación de la manzana con frente a la calle Santo Cristo en una parte de los suelos de la UE 17 del Plan General de 1998 sellando las medianeras de los edificios existentes y generando una fachada hacia el río Cabra.
Definición del paseo de borde del río Cabra con una sección transversal mínima de 10 metros en continuidad con el ARI-24 y el ARI-26. Dicho paseo se tratará como vial de preferencia peatonal.
El Estudio de Detalle deberá disponer los plazos para la ejecución de las viviendas protegidas.
El Estudio de Detalle y el Proyecto de Urbanización contemplarán las medidas necesarias para garantizar la estabilidad del talud y su resistencia a la erosión por el Río Cabra, pudiendo ajustar el trazado y las rasantes del vial de borde en coherencia con la ordenación de las áreas colindantes.

NOMBRE: Borde Urbano Río Cabra - Sevillana ÁREA DE REFORMA INTERIOR: ARI-26



OBJETIVOS Y DIRECTRICES PARA LA ORDENACIÓN DEL ÁREA:

El paseo de borde hacia el río se tratará como viario de preferencia peatonal. En virtud de las adversas condiciones geológicas y geotécnicas de terreno, especialmente en la zona de contacto con el pronunciado talud hacia el río Cabra, el Estudio de Detalle podrá ajustar las alineaciones y el trazado del paseo o vial de borde previsto en el Plan General, que en cualquier caso tendrá un carácter de viario compartido para tráfico de residentes y peatones. El Estudio de Detalle y el Proyecto de Urbanización contemplarán las medidas necesarias para garantizar la estabilidad del talud y su resistencia a la erosión por el Río Cabra, pudiendo modificar las rasantes del vial de borde en coherencia con la ordenación de las áreas colindantes. El Estudio de Detalle deberá disponer los plazos para la ejecución de las viviendas protegidas.

DETERMINACIONES DE ORDENACIÓN DE CARÁCTER ESTRUCTURAL

Clase de Suelo: URBANO NO CONSOLIDADO
Superficie bruta (m²): 3.600

DETERMINACIONES DE ORDENACIÓN DE CARÁCTER PORMENORIZADO

Uso global: RESIDENCIAL
Superficie Edificable Total (m²): 3.600
Coeficiente Edificabilidad: 1,00

APROVECHAMIENTO Y GESTIÓN

Area de Reparto: AR-27
Coef. Aprovechamiento Medio: 1,3500
Aprov. Objetivo Homogeneizado (u.a.): 4.860
Aprovechamiento Subjetivo (u.a.): 4.374
10% Aprovechamiento Medio (u.a.): 486
Excesos/Defectos aprovecham (u.a.): 0

VIVIENDA

Densidad (viv/Ha): 100,00
TOTAL viviendas: 36,00

RESERVA DE VIVIENDAS PROTEGIDAS

Coefficiente Edificabilidad protegida: 0,30
Nº mínimo viviendas protegidas: 11

USO E INTENSIDAD

Usos y Tipologías	coef. uso y Tipología	Edificabilidad (m²)
UR-MANZANA CERRADA (MC)	1,50	2.520
UR-MANZANA CERRADA (MC) PROTEGIDA	1,00	1.080

DOTACIONES

Espacios Libres (m²):
Dotaciones (m²):

DESARROLLO

Sistema de Actuación: Compensación
Figura de Planeamiento: Estudio de Detalle
Iniciativa de Planeamiento: Privada

PROGRAMACIÓN

Area de Intervención: Entorno Río Cabra
Prioridad: Primer Cuatrienio

NOMBRE: Borde Urbano Río Cabra - Puente Mojaedín ÁREA DE REFORMA
 INTERIOR: ARI-27



DETERMINACIONES DE ORDENACIÓN DE CARÁCTER ESTRUCTURAL

Clase de Suelo: URBANO NO CONSOLIDADO
 Superficie bruta (m²): 2.000

DETERMINACIONES DE ORDENACIÓN DE CARÁCTER PORMENORIZADO

Uso global: RESIDENCIAL
 Superficie Edificable Total (m²): 2.000
 Coeficiente Edificabilidad: 1,00

APROVECHAMIENTO Y GESTIÓN

Area de Reparto: AR-27
 Coef. Aprovechamiento Medio: 1,3500
 Aprob. Objetivo Homogeneizado (u.a.): 2,700
 Aprovechamiento Subjetivo (u.a.): 2,430
 10% Aprovechamiento Medio (u.a.): 270
 Excesos/Defectos aprovecham (u.a.): 0

VIVIENDA

Densidad (viv/Ha): 90,00
 TOTAL viviendas: 18,00

RESERVA DE VIVIENDAS PROTEGIDAS

Coefficiente Edificabilidad protegida: 0,30
 Nº mínimo viviendas protegidas: 6

USO E INTENSIDAD

Usos y Tipologías	coef. uso y Tipología	Edificabilidad (m²)
UR-MANZANA CERRADA (MC)	1,50	1.400
UR-MANZANA CERRADA (MC) PROTEGIDA	1,00	600

DOTACIONES

Dotaciones Libres (m²):
 Dotaciones (m²):
DESARROLLO
 Sistema de Actuación: Compensación
 Figura de Planeamiento: Estudio de Detalle
 Iniciativa de Planeamiento: Privada

PROGRAMACIÓN

Area de Intervención: Entorno Río Cabra
 Prioridad: Primer Cuatrenio

OBJETIVOS Y DIRECTRICES PARA LA ORDENACIÓN DEL ÁREA:

Completación de la manzana con frente a la calle Maestro Rodríguez López en una parte de los suelos de la UE 28 del Plan General de 1998 sellando las medianeras de los edificios existentes y generando una fachada hacia el río Cabra.
 Definición del paseo de borde del río cabra en continuidad con el ARI-26 y con el vial de nueva formación ejecutado en la UE 19 del Plan General de 1998.
 El Estudio de Detalle y el Proyecto de Urbanización contemplarán las medidas necesarias para garantizar la estabilidad del talud y su resistencia a la erosión por el Río Cabra, pudiendo ajustar el trazado y las rasantes del vial de borde en coherencia con la ordenación de las áreas colindantes.
 El Estudio de Detalle deberá disponer los plazos para la ejecución de las viviendas protegidas.

NOMBRE: Borde Urbano Río Cabra - Fábrica de Aceite ÁREA DE REFORMA
 INTERIOR: ARI-28



OBJETIVOS Y DIRECTRICES PARA LA ORDENACIÓN DEL ÁREA:

Ordenación de parte de los suelos incluidos en la UE 12 del Plan General de 1998 con el objetivo de transformar paulatinamente la zona en desarrollo de la ordenación conjunta para la zona establecida en el Plan junto con las Áreas de Reforma Interior 29.30 y 31, eliminando los usos industriales obsoletos para su reconversión a usos residenciales. Definición de manzanas edificables que resuelvan la fachada urbana hacia el río Cabra y las conexiones transversales entre la avenida Fernando Pallarés, la calle Vado del Moro y el paseo de borde del río, que tendrá una sección mínima de 10 metros y que conectará con la calle ejecutada en dirección al Puente Mojarín.
 El Estudio de Detalle deberá disponer los plazos para la ejecución de las viviendas protegidas.

DETERMINACIONES DE ORDENACIÓN DE CARÁCTER ESTRUCTURAL

Clase de Suelo: URBANO NO CONSOLIDADO
 Superficie bruta (m²): 9.300

DETERMINACIONES DE ORDENACIÓN DE CARÁCTER PORMENORIZADO

Uso global: RESIDENCIAL
 Superficie Edificable Total (m²): 9.300
 Coeficiente Edificabilidad: 1,00

APROVECHAMIENTO Y GESTIÓN

Área de Reparto: AR-27
 Coef. Aprovechamiento Medio: 1,3500
 Aprov. Objetivo Homogeneizado (u.a.): 12,555
 Aprovechamiento Subjetivo (u.a.): 11,300
 10% Aprovechamiento Medio (u.a.): 1,256
 Excesos/Defectos aprovecham (u.a.): 0

VIVIENDA

Densidad (viv/Ha): 75,27
 TOTAL viviendas: 70,00

RESERVA DE VIVIENDAS PROTEGIDAS

Coefficiente Edificabilidad protegida: 0,30
 N° mínimo viviendas protegidas: 28

USO E INTENSIDAD

Usos y Tipologías	coef. uso y Tipología	Edificabilidad (m ²)
UR-MANZANA CERRADA (MC)	1,50	6.510
UR-MANZANA CERRADA (MC) PROTEGIDA	1,00	2.790

DOTACIONES

Espacios Libres (m²): 1.500
 Dotaciones (m²):

DESARROLLO

Sistema de Actuación: Compensación
 Figura de Planeamiento: Estudio de Detalle
 Iniciativa de Planeamiento: Privada

PROGRAMACIÓN

Área de Intervención: Entorno Río Cabra
 Prioridad: Primer Cuatrienio

NOMBRE: Borde Urbano Río Cabra-Industrias y cocheras Vado del Moro
ÁREA DE REFORMA INTERIOR: ARI-29



OBJETIVOS Y DIRECTRICES PARA LA ORDENACIÓN DEL ÁREA:
 Ordenación de parte de los suelos incluidos en la UE 12 del Plan General de 1998 con el objetivo de transformar paulatinamente la zona en desarrollo de la ordenación conjunta para la zona establecida en el Plan junto con las Áreas de Reforma Interior 28, 30 y 31, eliminando los usos industriales obsoletos para su reconversión a usos residenciales. Definición de manzanas edificables que resuelvan la fachada urbana hacia el río Cabra y las conexiones transversales entre la calle Vado del Moro y el paseo de borde del río, que tendrá una sección mínima de 10 metros.
 El Estudio de Detalle deberá disponer los plazos para la ejecución de las viviendas protegidas.

DETERMINACIONES DE ORDENACIÓN DE CARÁCTER ESTRUCTURAL

Clase de Suelo: **URBANO NO CONSOLIDADO**
 Superficie bruta (m²): **7.200**

DETERMINACIONES DE ORDENACIÓN DE CARÁCTER PORMENORIZADO

Uso global: **RESIDENCIAL**
 Superficie Edificable Total (m²): **7.200**
 Coeficiente Edificabilidad: **1,00**

APROVECHAMIENTO Y GESTIÓN

Area de Reparto: **AR-27**
 Coef. Aprovechamiento Medio: **1,3500**
 Aprov. Objetivo Homogeneizado (u.a.): **9,720**
 Aprovechamiento Subjetivo (u.a.): **8,748**
 10% Aprovechamiento Medio (u.a.): **972**
 Excesos/Defectos aprovecham.(u.a.): **0**

VIVIENDA

Densidad (viv/Ha): **75,00**
 TOTAL viviendas: **54,00**

RESERVA DE VIVIENDAS PROTEGIDAS

Coeficiente Edificabilidad protegida: **0,30**
 Nº mínimo viviendas protegidas: **22**

USO E INTENSIDAD

Usos y Tipologías	coef. uso y Tipología	Edificabilidad (m ²)
UR-MANZANA CERRADA (MC)	1,50	5,040
UR-MANZANA CERRADA (MC) PROTEGIDA	1,00	2,160

DOTACIONES

Espacios Libres (m²): **1.100**
 Dotaciones (m²): **1.100**

DESARROLLO

Sistema de Actuación: **Compensación**
 Figura de Planeamiento: **Estudio de Detalle**
 Iniciativa de Planeamiento: **Privada**

PROGRAMACIÓN

Área de Intervención: **Entorno Río Cabra**
 Prioridad: **Segundo Cuatrenio**

NOMBRE: Borde Urbano Río Cabra-Industrias y ocio Vado del Moro ÁREA DE REFORMA INTERIOR: ARI-30



DETERMINACIONES DE ORDENACIÓN DE CARÁCTER ESTRUCTURAL

Clase de Suelo: URBANO NO CONSOLIDADO
Superficie bruta (m²): 9.150

DETERMINACIONES DE ORDENACIÓN DE CARÁCTER PORMENORIZADO

Uso global: RESIDENCIAL
Superficie Edificable Total (m²): 9.150
Coeficiente Edificabilidad: 1,00

APROVECHAMIENTO Y GESTIÓN

Área de Reparto: AR-27
Coef. Aprovechamiento Medio: 1,3500
Aprov. Objetivo Homogeneizado (u.a.): 12,353
Aprovechamiento Subjetivo (u.a.): 11,117
10% Aprovechamiento Medio (u.a.): 1,235
Excesos/Defectos aprovecham.(u.a.): 0

VIVIENDA

Densidad (viv/Ha): 74,32
TOTAL viviendas: 68,00

RESERVA DE VIVIENDAS PROTEGIDAS

Coeficiente Edificabilidad protegida: 0,30
Nº mínimo viviendas protegidas: 27

USO E INTENSIDAD

Usos y Tipologías	coef. uso y Tipología	Edificabilidad (m ²)
UR-MANZANA CERRADA (MC)	1,50	6.405
UR-MANZANA CERRADA (MC) PROTEGIDA	1,00	2.745

DOTACIONES

Espacios Libres (m²): 1.600
Dotaciones (m²):

DESARROLLO

Sistema de Actuación: Compensación
Figura de Planeamiento: Estudio de Detalle
Iniciativa de Planeamiento: Privada

PROGRAMACIÓN

Área de Intervención: Entorno Río Cabra
Prioridad: Segundo Cuatrienio

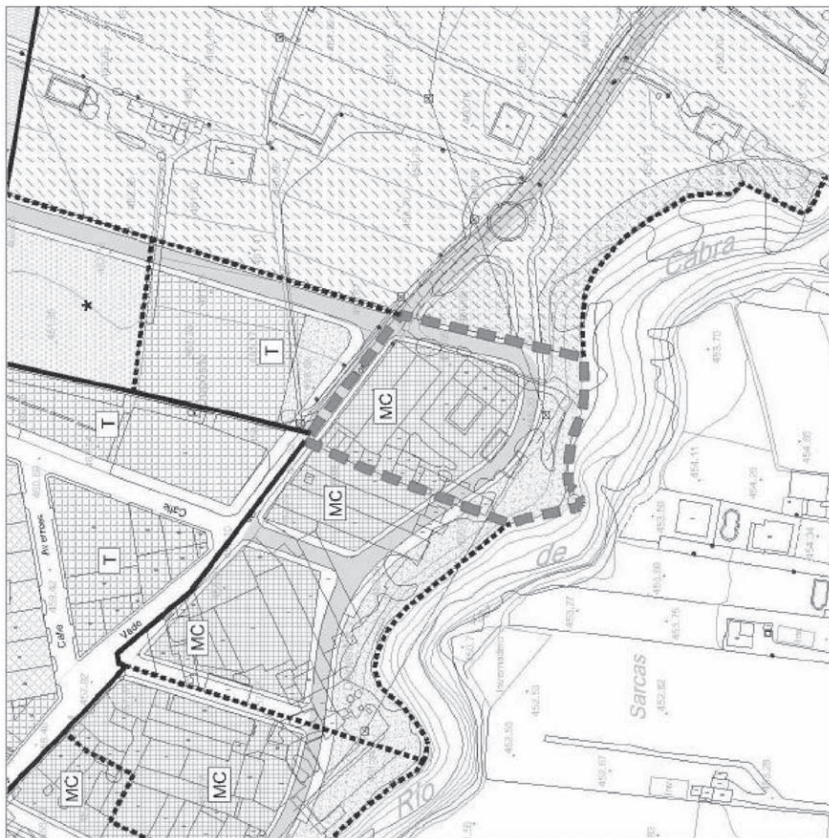
OBJETIVOS Y DIRECTRICES PARA LA ORDENACIÓN DEL ÁREA:

Ordenación de parte de los suelos incluidos en la UE 12 del Plan General de 1998 con el objetivo de transformar paulatinamente la zona en desarrollo de la ordenación conjunta para la zona establecida en el Plan junto con las Áreas de Reforma Interior 28, 29 y 31, eliminando los usos industriales obsoletos para su reconversión a usos residenciales. Definición de manzanas edificables que resuelvan la fachada urbana hacia el río Cabra y las conexiones transversales entre la calle Vado del Moro y el paseo de borde del río, que tendrá una sección mínima de 10 metros.

El Estudio de Detalle deberá disponer los plazos para la ejecución de las viviendas protegidas.

NOMBRE: Borde Urbano Río Cabra - Final C/Vado del Moro
 REFORMA INTERIOR: ARI-31

ÁREA DE



DETERMINACIONES DE ORDENACIÓN DE CARÁCTER ESTRUCTURAL

Clase de Suelo: URBANO NO CONSOLIDADO
 Superficie bruta (m²): 6.000

DETERMINACIONES DE ORDENACIÓN DE CARÁCTER PORMENORIZADO

Uso global: RESIDENCIAL
 Superficie Edificable Total (m²): 6.000
 Coeficiente Edificabilidad: 1,00

APROVECHAMIENTO Y GESTIÓN

Area de Reparto: AR-27
 Coef. Aprovechamiento Medio: 1,3500
 Aprob. Objetivo Homogeneizado (u.a.): 8.100
 Aprovechamiento Subjetivo (u.a.): 7.290
 10% Aprovechamiento Medio (u.a.): 810
 Excesos/Defectos aprovecham.(u.a.): 0

VIVIENDA

Densidad (viv/Ha): 75,00
 TOTAL viviendas: 45,00

RESERVA DE VIVIENDAS PROTEGIDAS

Coeficiente Edificabilidad protegida: 0,30
 Nº mínimo viviendas protegidas: 18

USO E INTENSIDAD

Usos y Tipologías	coef. uso y Tipología	Edificabilidad (m ²)
UR-MANZANA CERRADA (MC)	1,50	4.200
UR-MANZANA CERRADA (MC) PROTEGIDA	1,00	1.800

DOTACIONES

Espacios Libres (m²): 1.200
 Dotaciones (m²):

DESARROLLO

Sistema de Actuación: Compensación
 Figura de Planeamiento: Estudio de Detalle
 Iniciativa de Planeamiento: Privada

PROGRAMACIÓN

Area de Intervención: Entorno Río Cabra
 Prioridad: Segundo Cuatrienio

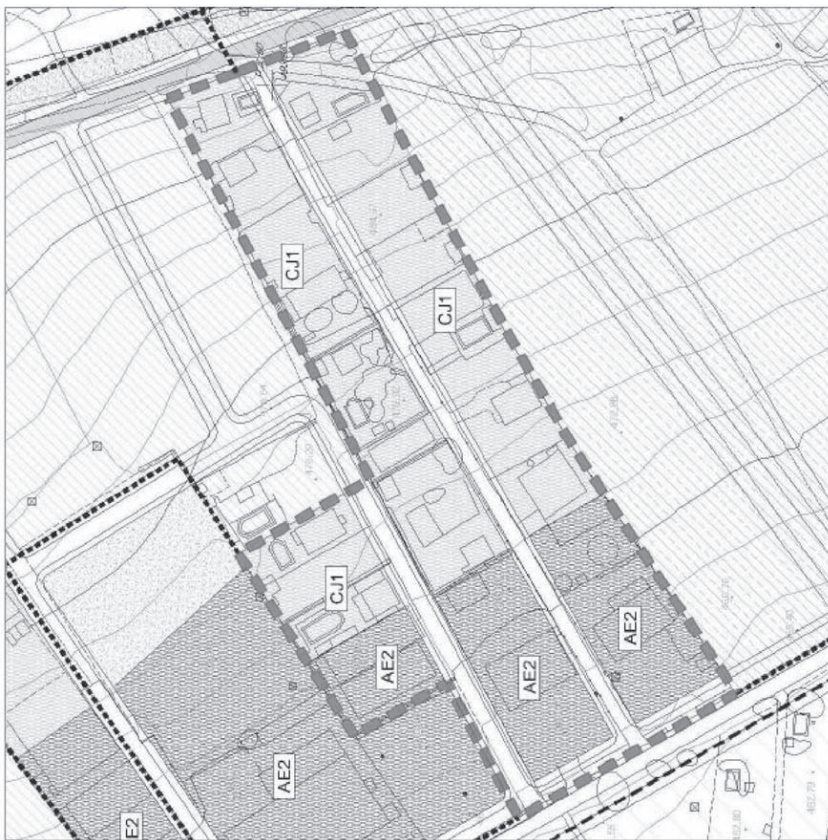
OBJETIVOS Y DIRECTRICES PARA LA ORDENACIÓN DEL ÁREA:

Ordenación de parte de los suelos incluidos en la UE 12 del Plan General de 1998 con el objetivo de transformar paulatinamente la zona en desarrollo de la ordenación conjunta establecida en el Plan junto con las Áreas de Reforma Interior 28, 29 y 30, para su reconversión a usos residenciales.
 Definición de manzanas edificables que resuelvan la fachada urbana hacia el río Cabra y las conexiones trasversales entre la calle Vado del Moro y el paseo de borde del río, que tendrá una sección mínima de 10 metros.

El Estudio de Detalle deberá disponer los plazos para la ejecución de las viviendas protegidas.

NOMBRE: Avda. Fuente Las Piedras 1
ARI-32

ÁREA DE REFORMA INTERIOR:



DETERMINACIONES DE ORDENACIÓN DE CARÁCTER ESTRUCTURAL

Clase de Suelo: URBANO NO CONSOLIDADO
Superficie bruta (m²): 29.650

DETERMINACIONES DE ORDENACIÓN DE CARÁCTER PORMENORIZADO

Uso global: RESIDENCIAL
Superficie Edificable Total (m²): 14.826
Coeficiente Edificabilidad: 0,50

APROVECHAMIENTO Y GESTIÓN

Area de Reparto: AR-28
Coef. Aprovechamiento Medio: 0,7847
Aprov. Objetivo Homogeneizado (u.a.): 23.265
Aprovechamiento Subjetivo (u.a.): 20.939
10% Aprovechamiento Medio (u.a.): 2.326
Excesos/Defectos aprovecham (u.a.): 0

VIVIENDA

Densidad (viv/Ha): 35,08
TOTAL viviendas: 104,00

RESERVA DE VIVIENDAS PROTEGIDAS

Coeficiente Edificabilidad protegida: 0,30
Nº mínimo viviendas protegidas: 44

USO E INTENSIDAD

Usos y Tipologías	coef. uso y Tipología	Edificabilidad (m ²)
UR-ABIERTA EXTENSIVA (AE2)	1,50	3.878
UR-ABIERTA EXTENSIVA (AE2) PROTEGIDA	1,00	4.448
UR-UNIFAMILIAR AISLADA CIUDAD JARDIN (CJ1)	2,00	6.500

DOTACIONES

Espacios Libres (m²):
Dotaciones (m²):

DESARROLLO

Sistema de Actuación: Compensación
Figura de Planeamiento: Estudio de Detalle
Iniciativa de Planeamiento: Privada

PROGRAMACIÓN

Area de Intervención: Crecimiento Noroeste
Prioridad: Primer Cuatrienio

OBJETIVOS Y DIRECTRICES PARA LA ORDENACIÓN DEL ÁREA:

Definición de una nueva alineación hacia la Avenida Fuente Las Piedras para la ampliación de la sección de la misma.
Reordenación y reurbanización de la zona favoreciendo la transformación de los usos industriales con frente a la Avenida para su reconversión a uso residencial con vivienda colectiva, manteniendo las edificaciones residenciales de vivienda unifamiliar y los viales existentes con las necesarias ampliaciones de sección.
A la entrada en vigor del Plan, las parcelas calificadas como CJ1 serán edificables con independencia de sus dimensiones. Las nuevas parcelas destinadas a vivienda unifamiliar deberán tener una superficie mínima de 750 m².
El Estudio de Detalle deberá disponer los plazos para la ejecución de las viviendas protegidas.

NOMBRE: Avda. Fuente Las Piedras 2 ÁREA DE REFORMA INTERIOR: ARI-33



DETERMINACIONES DE ORDENACIÓN DE CARÁCTER ESTRUCTURAL

Clase de Suelo: URBANO NO CONSOLIDADO
Superficie bruta (m²): 17.200

DETERMINACIONES DE ORDENACIÓN DE CARÁCTER PORMENORIZADO

Uso global: RESIDENCIAL
Superficie Edificable Total (m²): 13.100
Coeficiente Edificabilidad: 0,76

APROVECHAMIENTO Y GESTIÓN
Área de Reparto: AR-29
Coef. Aprovechamiento Medio: 0,9934
Aprov. Objetivo Homogeneizado (u.a.): 17.685
Aprovechamiento Subjetivo (u.a.): 15.378
10% Aprovechamiento Medio (u.a.): 1.709
Excesos/Defectos aprovecham.(u.a.): 598

VIVIENDA
Densidad (viv/Ha): 67,44
TOTAL viviendas: 116,00

RESERVA DE VIVIENDAS PROTEGIDAS
Coeficiente Edificabilidad protegida: 0,30
Nº mínimo viviendas protegidas: 39

USO E INTENSIDAD

Usos y Tipologías	coef. uso y Tipología	Edificabilidad (m²)
UR-ABIERTA EXTENSIVA (AE2)	1,50	9.170
UR-ABIERTA EXTENSIVA (AE2) PROTEGIDA	1,00	3.930

DOTACIONES
Espacios Libres (m²): 3.200
Dotaciones (m³):

DESARROLLO
Sistema de Actuación: Compensación
Figura de Planeamiento: Estudio de Detalle
Iniciativa de Planeamiento: Privada

PROGRAMACIÓN
Área de Intervención: Crecimiento Noroeste
Prioridad: Primer Cuatrienio

OBJETIVOS Y DIRECTRICES PARA LA ORDENACIÓN DEL ÁREA:

Definición de una nueva alineación hacia la Avenida Fuente Las Piedras para la ampliación de la sección de la misma.
Reordenación y reurbanización de la zona favoreciendo la transformación de los usos industriales con frente a la Avenida para su reconversión a uso residencial con vivienda colectiva.
Previsión de espacios libres en el contacto entre la parcela residencial y las áreas colindantes.
El Estudio de Detalle deberá disponer los plazos para la ejecución de las viviendas protegidas.

NOMBRE: Avda. Fuente Las Piedras 3 ÁREA DE REFORMA INTERIOR: ARI-34



OBJETIVOS Y DIRECTRICES PARA LA ORDENACIÓN DEL ÁREA:
 Definición de una nueva alineación hacia la Avenida Fuente Las Piedras para la ampliación de la sección de la misma.
 Reordenación y reurbanización de la zona favoreciendo la transformación de los usos industriales con frente a la Avenida para su reconversión a uso residencial con vivienda colectiva, manteniendo las edificaciones residenciales de vivienda unifamiliar y los viales existentes con las necesarias ampliaciones de sección.
 A la entrada en vigor del Plan, las parcelas calificadas como CJ1 serán edificables con independencia de sus dimensiones. Las nuevas parcelas destinadas a vivienda unifamiliar deberán tener una superficie mínima de 750 m².
 El Estudio de Detalle deberá disponer los plazos para la ejecución de las viviendas protegidas.

DETERMINACIONES DE ORDENACIÓN DE CARÁCTER ESTRUCTURAL

Clase de Suelo: URBANO NO CONSOLIDADO
 Superficie bruta (m²): 7.200

DETERMINACIONES DE ORDENACIÓN DE CARÁCTER PORMENORIZADO

Uso global: RESIDENCIAL
 Superficie Edificable Total (m²): 5.000
 Coeficiente Edificabilidad: 0,63

APROVECHAMIENTO Y GESTIÓN

Area de Reparto: AR-29
 Coef. Aprovechamiento Medio: 0,9934
 Aprob. Objetivo Homogeneizado (u.a.): 7.250
 Aprovechamiento Subjetivo (u.a.): 7.063
 10% Aprovechamiento Medio (u.a.): 785
 Excesos/Defectos aprovecham.(u.a.): -598

VIVIENDA

Densidad (viv/Ha): 53,16
 TOTAL viviendas: 42,00

RESERVA DE VIVIENDAS PROTEGIDAS

Coeficiente Edificabilidad protegida: 0,30
 Nº mínimo viviendas protegidas: 27

USO E INTENSIDAD

Usos y Tipologías	coef. uso y Tipología	Edificabilidad (m ²)
UR-ABIERTA EXTENSIVA (AE2)	1,50	2.500
UR-ABIERTA EXTENSIVA (AE2) PROTEGIDA	1,00	1.500
UR-UNIFAMILIAR A ISLADA CIUDAD JARDIN (CJ1)	2,00	1.000

DOTACIONES

Espacios Libres (m²):
 Dotaciones (m²):

DESARROLLO

Sistema de Actuación: Compensación
 Figura de Planeamiento: Estudio de Detalle
 Iniciativa de Planeamiento: Privada

PROGRAMACIÓN

Área de Intervención: Ronda de los Cerros-Arco viario norte
 Prioridad: Primer Cuatrienio

NOMBRE: Huertas Bajas 1

ÁREA DE REFORMA INTERIOR: ARI-35



OBJETIVOS Y DIRECTRICES PARA LA ORDENACIÓN DEL ÁREA:

Ordenación de una zona ocupada mayoritariamente por viviendas unifamiliares manteniendo el uso y la tipología existente y garantizando su urbanización.
Ejecución del vial que permite la conexión entre las áreas de suelo urbanizable situadas a ambos lados de la zona y previsión de una zona de espacios libres y equipamientos asociada a éste.

DETERMINACIONES DE ORDENACIÓN DE CARÁCTER ESTRUCTURAL

Clase de Suelo: URBANO NO CONSOLIDADO
Superficie bruta (m²): 21.300

DETERMINACIONES DE ORDENACIÓN DE CARÁCTER PORMENORIZADO

Uso global: RESIDENCIAL
Superficie Edificable Total (m²): 6.900
Coeficiente Edificabilidad: 0,32

APROVECHAMIENTO Y GESTIÓN

Area de Reparto: AR-30
Coef. Aprovechamiento Medio: 0,5481
Aprov. Objetivo Homogeneizado (u.a.): 11.730
Aprovechamiento Subjetivo (u.a.): 10.507
10% Aprovechamiento Medio (u.a.): 1.167
Excesos/Defectos aprovecham.(u.a.): 56

VIVIENDA

Densidad (viv/Ha): 14,08
TOTAL viviendas: 30,00

RESERVA DE VIVIENDAS PROTEGIDAS

Coeficiente Edificabilidad protegida: 0,00
Nº mínimo viviendas protegidas: 0

USO E INTENSIDAD

Usos y Tipologías	coef. uso y Tipología	Edificabilidad (m²)
UR-UNIFAMILIAR HUERTAS BAJAS (UH)	2,00	4.830
UR-UNIFAMILIAR HUERTAS BAJAS PROTEGIDA (UH)	1,00	2.070

DOTACIONES

Espacios Libres (m²):
Dotaciones (m²):

DESARROLLO

Sistema de Actuación: Compensación
Figura de Planeamiento: Estudio de Detalle
Iniciativa de Planeamiento: Privada

PROGRAMACIÓN

Area de Intervención: Huertas Bajas
Prioridad: Segundo Cuatrienio

NOMBRE: Senda del Caz 1

SECTOR: SUS/R-01



USOS Y EDIFICACIONES:

Las parcelas residenciales con frente a la avenida principal y al parque se destinarán a tipologías de vivienda colectiva, cuidándose especialmente el contacto con las parcelas edificables residenciales del ARI-09. Se reservará un mínimo del 2,5% de la edificabilidad para usos terciarios en planta baja. El Plan Parcial deberá establecer los plazos para la ejecución de las viviendas protegidas.

OBSERVACIONES:

El proyecto de urbanización deberá contemplar la incorporación de un carril bici integrado en el parque lineal con las condiciones dimensionales y de diseño establecidas por la oficina técnica municipal así como la incorporación en los espacios libres de los tramos que sea posible mantener de las acequias existentes. Reserva de plazas para aparcamientos públicos: 1 plaza/100 m2l

DETERMINACIONES DE ORDENACIÓN DE CARÁCTER ESTRUCTURAL

Clase de Suelo: **URBANIZABLE SECTORIZADO RESIDENCIAL**
 Uso global:

ORDENACIÓN
 Superficie bruta (m²): 100.000
 Superficie Edificable Total (m²*): 50.000
 Coeficiente Edificabilidad: 0,50

APROVECHAMIENTO Y GESTIÓN

Area de Reparto: AR-01
 Coef. Aprovechamiento Medio: 0,6877
 Aprov. Objetivo Homogeneizado (u.a): 76.250
 Aprovechamiento Subjetivo (u.a.): 61.890
 10% Aprovechamiento Medio (u.a.): 6.877
 Excesos/Defectos aprovecham.(u.a.): 7.483

VIVIENDA

Densidad (viv/Ha): 40,00
 TOTAL viviendas: 400

RESERVA DE VIVIENDAS PROTEGIDAS

Coefficiente Edificabilidad protegida: 0,30
 Nº mínimo viviendas protegidas: 150

DETERMINACIONES DE ORDENACIÓN DE CARÁCTER PORMENORIZADO

USO E INTENSIDAD

Usos y Tipologías	coef. uso y tipología	Edificabilidad (m²t)
USRC-COLECTIVA	1,50	17.500
USRC-COLECTIVA PROTEGIDA	1,00	15.000
USRC-UNIFAMILIAR ADOSADA-AGRUPADA	2,00	17.500

DOTACIONES

Espacios Libres (m²): 10.000
 Dotaciones (m²): 9.000

DESARROLLO

Sistema de Actuación: Compensación Plan Parcial
 Figura de Planeamiento: Privada
 Iniciativa de Planeamiento:

PROGRAMACIÓN

Área de Intervención: Área Central
 Prioridad: Primer Cuatrenio

OBJETIVOS:

Incorporación al proceso de desarrollo urbano del vacío urbano central contribuyendo a crear una nueva estructura urbana apoyada en una avenida central y un parque lineal asociado a ésta que conecte y relacione las dos áreas urbanas actualmente consolidadas en continuidad con el SUS/R-02 y el ARI-09. Configuración de las traseras de las distintas áreas edificadas con frente a la avenida de Andalucía y permeabilización entre ésta y la zona de nuevo crecimiento mediante la disposición de viario en continuidad con el existente, la disposición de manzanas residenciales con edificación abierta de características similares a las existentes y la incorporación de equipamientos.

DIRECTRICES PARA LA ORDENACIÓN DEL SECTOR:

VIARIO:

La sección transversal mínima de la avenida principal será de 20 metros entre la alineación de las parcelas edificables y el límite al parque. El viario de carácter estructural podrá reajustarse en el Plan Parcial siempre que se garanticen sus características básicas dimensionales y de trazado. Se consideraran vinculantes los viales representados en el plano de ordenación completa, si bien se podrá ajustar o modificar su trazado justificadamente en el Plan Parcial siempre que se mantenga su funcionalidad y carácter. Se deberá garantizar la continuidad de los viales de los sectores o áreas colindantes representados en el plano de ordenación completa o definidos en los instrumentos de planeamiento de desarrollo colindantes.

ESPACIOS LIBRES Y DOTACIONES:

Se consideran vinculantes los sistemas de espacios libres y dotaciones representados en el plano de ordenación completa así como los situados en continuidad con los previstos en áreas o sectores colindantes. Dichos espacios libres y dotaciones así como los establecidos por el Plan General con carácter estructural podrán reajustarse en el Plan Parcial siempre que se garanticen sus características básicas dimensionales y de posición.

NOMBRE: Senda del Caz 2

SECTOR: SUS/R-02



USOS Y EDIFICACIONES:

Las parcelas residenciales con frente a la avenida principal y al parque se destinarán a tipologías de vivienda colectiva. Se reservará un mínimo del 2,5% de la edificabilidad para usos terciarios en planta baja. El Plan Parcial deberá establecer los plazos para la ejecución de las viviendas protegidas.

OBSERVACIONES:

El proyecto de urbanización deberá resolver el encauzamiento del arroyo Góngora bien entubado bajo el vial situado en el límite este o bien a cielo abierto en paralelo al vial de acuerdo con los datos contenidos en el Estudio de Inundabilidad realizado para el Plan General. El proyecto de urbanización deberá contemplar la incorporación de un carril bici integrado en el parque lineal y junto al nuevo vial previsto en contacto con la Ciudad Deportiva y la barriada Virgen de la Sierra con las condiciones dimensionales y de diseño establecidas por la oficina técnica municipal así como la incorporación en los espacios libres de los tramos que sea posible mantener de las acequias existentes. Reserva de plazas para aparcamientos públicos: 1 pza/100 m²

DETERMINACIONES DE ORDENACIÓN DE CARÁCTER ESTRUCTURAL

Clase de Suelo: URBANIZABLE SECTORIZADO
 Uso global: RESIDENCIAL

ORDENACIÓN
 Superficie bruta (m²): 97.000
 Superficie Edificable Total (m²): 48.500
 Coeficiente Edificabilidad: 0,50

APROVECHAMIENTO Y GESTIÓN

Area de Reparto: AR-01
 Coef. Aprovechamiento Medio: 0,6877
 Aprov. Objetivo Homogeneizado (u.a): 73,963
 Aprovechamiento Subjetivo (u.a.): 60,033
 10% Aprovechamiento Medio (u.a.): 6,670
 Excesos/Defectos aprovecham.(u.a.): 7,259

VIVIENDA

Densidad (viv/Ha): 40,00
 TOTAL viviendas: 388

RESERVA DE VIVIENDAS PROTEGIDAS

Coefficiente Edificabilidad protegida: 0,30
 Nº mínimo viviendas protegidas: 146

DETERMINACIONES DE ORDENACIÓN DE CARÁCTER PORMENORIZADO

USO E INTENSIDAD	coef. uso y tipología	Edificabilidad (m ²)
Usos y Tipologías	1,50	16.975
USRC-COLECTIVA	1,00	14.550
USRC-COLECTIVA PROTEGIDA	2,00	16.975
USRC-UNIFAMILIAR ADOSADA-AGRUPADA		

DOTACIONES
 Espacios Libres (m²): 9.700
 Dotaciones (m²): 8.880

DESARROLLO

Sistema de Actuación: Compensación
 Figura de Planeamiento: Plan Parcial
 Iniciativa de Planeamiento: Privada

PROGRAMACIÓN

Area de Intervención: Área Central
 Prioridad: Primer Cuadrante

OBJETIVOS:

Incorporación al proceso de desarrollo urbano del vacío urbano central contribuyendo a crear una nueva estructura urbana apoyada en una avenida central y un parque lineal asociado a ésta que conecte y relacione las dos áreas urbanas actualmente consolidadas en continuidad con el SUS/R-01. Configuración de las traseras de las distintas áreas edificadas con frente a la avenida de Andalucía y permeabilización entre ésta y la zona de nuevo crecimiento mediante la disposición de viario y espacios libres en continuidad con los existentes y los previstos en las ARI-07 y 08, y la disposición de manzanas residenciales con edificación abierta de características similares a las existentes.

DIRECTRICES PARA LA ORDENACIÓN DEL SECTOR:

VIARIO:

La sección transversal mínima de la avenida principal será de 20 metros entre la alineación de las parcelas edificables y el límite al parque. El vial de contacto con Virgen de la Sierra adecuará su rasante a la establecida para el cauce del arroyo Góngora en el Estudio de Inundabilidad realizado para el Plan General. El viario de carácter estructural podrá reajustarse en el Plan Parcial siempre que se garanticen sus características básicas dimensionales y de trazado. Se considerarán vinculantes los viales representados en el plano de ordenación completa, si bien se podrá ajustar o modificar su trazado justificadamente en el Plan Parcial siempre que se mantenga su funcionalidad y carácter. Se deberá garantizar la continuidad de los viales de los sectores o áreas colindantes representados en el plano de ordenación completa o definidos en los instrumentos de planeamiento de desarrollo colindantes.

ESPACIOS LIBRES Y DOTACIONES:

Se consideran vinculantes los sistemas de espacios libres y dotaciones representados en el plano de ordenación completa así como los situados en continuidad con los previstos en áreas o sectores colindantes. Dichos espacios libres y dotaciones así como los establecidos por el Plan General con carácter estructural podrán reajustarse en el Plan Parcial siempre que se garanticen sus características básicas dimensionales y de posición.

SECTOR: SUS/R-03

NOMBRE: Senda de Enmedio



DETERMINACIONES DE ORDENACIÓN DE CARÁCTER ESTRUCTURAL

Clase de Suelo: Uso global:	URBANIZABLE SECTORIZADO RESIDENCIAL	
ORDENACIÓN		
Superficie bruta (m²):	51.300	
Superficie Edificable Total (m²):	7.695	
Coefficiente Edificabilidad:	0,15	
APROVECHAMIENTO Y GESTIÓN		
Area de Reparto:	AR-03	
Coef. Aprovechamiento Medio:	0,3487	
Aprov. Objetivo Homogeneizado (u.a)	17.888	
Aprovechamiento Subjetivo (u.a.):	16.099	
10% Aprovechamiento Medio (u.a.):	1.789	
Excesos/Defectos aprovecham.(u.a.):	0	
VIVIENDA		
Densidad (viv/Ha):	9,94	
TOTAL viviendas:	51	
RESERVA DE VIVIENDAS PROTEGIDAS		
Coefficiente Edificabilidad protegida:	0,12	
Nº mínimo viviendas protegidas:	8	

DETERMINACIONES DE ORDENACIÓN DE CARÁCTER PORMENORIZADO

USO E INTENSIDAD	coef. uso y tipología	Edificabilidad (m²)
Usos y Tipologías		
USRP-UNIFAMILIAR ADOSADA-AGRUPADA-PROTEGIDA	1,00	900
USRP-UNIFAMILIAR AISLADA	2,50	6.795
DOTACIONES		
Espacios Libres (m²):	5.130	
Dotaciones (m²):	1.103	
DESARROLLO		
Sistema de Actuación:	Compensación	
Figura de Planeamiento:	Plan Parcial	
Iniciativa de Planeamiento:	Privada	
PROGRAMACIÓN		
Área de Intervención:	Área Central	
Prioridad:	Segundo Cuatrenio	

OBJETIVOS:
Incorporación al proceso de desarrollo urbano de la zona posibilitando el mantenimiento de las viviendas existentes mediante la definición de un modelo de baja densidad en continuidad con los sectores SUS/R-01 y SUS/R-02.
Configuración del borde con la calle Historiador García Moreno resolviendo la diferencia de rasantes y considerando la acequia existente.
Mantenimiento del recorrido peatonal de la Senda de En medio adecuándolo al nuevo viario previsto.

DIRECTRICES PARA LA ORDENACIÓN DEL SECTOR:

VIARIO:
El viario de carácter estructural podrá reajustarse en el Plan Parcial siempre que se garanticen sus características básicas dimensionales y de trazado.
Se considerarán vinculantes los viales representados en el plano de ordenación completa, si bien se podrá ajustar o modificar su trazado justificadamente en el Plan Parcial siempre que se mantenga su funcionalidad y carácter.
Se deberá garantizar la continuidad de los viales de los sectores o áreas colindantes representados en el plano de ordenación completa o definidos en los instrumentos de planeamiento de desarrollo colindantes.

ESPACIOS LIBRES Y DOTACIONES:

Se considerarán vinculantes los sistemas de espacios libres y dotaciones representados en el plano de ordenación completa así como los situados en continuidad con los previstos en áreas o sectores colindantes.
Dichos espacios libres y dotaciones así como los establecidos por el Plan General con carácter estructural podrán reajustarse en el Plan Parcial siempre que se garanticen sus características básicas dimensionales y de posición.

USOS Y EDIFICACIONES:

El Plan Parcial deberá establecer los plazos para la ejecución de las viviendas protegidas.

OBSERVACIONES:

Reserva de plazas para aparcamientos públicos: 1 plaza/100 m2l.

NOMBRE: Arroyo Chorrillo Oeste
SECTOR: SUS/IR-04



USOS Y EDIFICACIONES:

Las parcelas residenciales con frente a la avenida principal y al parque se destinarán a tipologías de vivienda colectiva. Se reservará un mínimo del 2,5% de la edificabilidad para usos terciarios en planta baja. El Plan Parcial deberá establecer los plazos para la ejecución de las viviendas protegidas.

OBSERVACIONES:

El vial norte y el parque lineal se adecuarán a la línea de servidumbre del cauce, manteniéndose las dimensiones de éste y la vegetación asociada de acuerdo con el estudio de inundabilidad realizado para el Plan General. El proyecto de urbanización deberá contemplar la incorporación de un carril bici en el vial norte o integrado en el parque lineal del Chorrillo con las condiciones dimensionales y de diseño establecidas por la oficina técnica municipal así como la incorporación en los espacios libres de los tramos que sea posible mantener de la acequia existente. Reserva de plazas para aparcamientos públicos: 1 plaza/100 m².

DETERMINACIONES DE ORDENACIÓN DE CARÁCTER ESTRUCTURAL

Clase de Suelo: URBANIZABLE SECTORIZADO
Uso global: RESIDENCIAL

ORDENACIÓN

Superficie bruta (m²): 65.300
Superficie Edificable Total (m²): 32.650
Coeficiente Edificabilidad: 0,850

APROVECHAMIENTO Y GESTIÓN

Area de Reparto: AR-01
Coef. Aprovechamiento Medio: 0,6877
Aprov. Objetivo Homogeneizado (u.a): 50.608
Aprovechamiento Subjetivo (u.a.): 40.414
10% Aprovechamiento Medio (u.a.): 4.490
Excesos/Defectos aprovecham.(u.a.): 5.703

VIVIENDA

Densidad (viv/Ha): 39,97
TOTAL viviendas: 261

RESERVA DE VIVIENDAS PROTEGIDAS

Coeficiente Edificabilidad protegida: 0,30
Nº mínimo viviendas protegidas: 87

DETERMINACIONES DE ORDENACIÓN DE CARÁCTER PORMENORIZADO

USO E INTENSIDAD	coef. uso y tipología	Edificabilidad (m ²)
USRG-COLECTIVA	1,50	9,795
USRC-COLECTIVA PROTEGIDA	1,00	9,795
USRC-UNIFAMILIAR ADOSADA-AGRUPADA	2,00	13,060

DOTACIONES

Espacios Libres (m²): 7.000
Dotaciones (m²): 3.134

DESARROLLO

Sistema de Actuación: Compensación
Figura de Planeamiento: Plan Parcial
Iniciativa de Planeamiento: Privada

PROGRAMACIÓN

Área de Intervención: Área Central
Prioridad: Primer Cuatrenio

OBJETIVOS:

Incorporación al proceso de desarrollo urbano del espacio comprendido entre el arroyo del Chorrillo y las edificaciones con frente a la avenida de Andalucía contribuyendo a crear una nueva estructura urbana apoyada en una avenida en sentido este - oeste y un parque lineal asociado a ésta que acompaña al arroyo en continuidad con el SUS/IR-05 y el ARI-04.
Conexión transversal con la avenida de Andalucía en continuidad con la calle Dean Padilla y en paralelo a la acequia configurando el inicio de un recorrido peatonal que culmina en el parque previsto en el Cerrillo la Horca.

DIRECTRICES PARA LA ORDENACIÓN DEL SECTOR:

VIARIO:
La sección transversal mínima de la avenida principal será de 15 metros entre la alineación de las parcelas edificables y el límite al parque.
El viario de carácter estructural podrá reajustarse en el Plan Parcial siempre que se garanticen sus características básicas dimensionales y de trazado.
Se considerarán vinculantes los viales representados en el plano de ordenación completa, si bien se podrá ajustar o modificar su trazado justificadamente en el Plan Parcial siempre que se mantenga su funcionalidad y carácter.
Se deberá garantizar la continuidad de los viales de los sectores o áreas colindantes representados en el plano de ordenación completa o delimitados en los instrumentos de planeamiento de desarrollo colindantes.

ESPACIOS LIBRES Y DOTACIONES:

Se consideran vinculantes los sistemas de espacios libres y dotaciones representados en el plano de ordenación completa así como los situados en continuidad con los previstos en áreas o sectores colindantes.
Dichos espacios libres y dotaciones así como los establecidos por el Plan General con carácter estructural podrán reajustarse en el Plan Parcial siempre que se garanticen sus características básicas dimensionales y de posición.

NOMBRE: Arroyo Chorrillo Este SECTOR: SUS/R-05



OBJETIVOS:

Incorporación al proceso de desarrollo urbano del espacio comprendido entre el arroyo del Chorrillo y las edificaciones con frente a la avenida de Andalucía contribuyendo a crear una nueva estructura urbana apoyada en una avenida en sentido este - oeste y un parque lineal asociado a ésta que acompaña al arroyo en continuidad con el SUS/R-04 y SUS/R-08. Conexión transversal con la avenida de Andalucía en paralelo a la calle Huelva y en continuidad con la ordenación prevista en el sector SUS/R-08.

DIRECTRICES PARA LA ORDENACIÓN DEL SECTOR:

VIARIO:

La sección transversal mínima de la avenida principal será de 15 metros entre la alineación de las parcelas edificables y el límite al parque. El viario de carácter estructural podrá reajustarse en el Plan Parcial siempre que se garanticen sus características básicas dimensionales y de trazado. Se considerarán vinculantes los viales representados en el plano de ordenación completa, si bien se podrá ajustar o modificar su trazado justificadamente en el Plan Parcial siempre que se mantenga su funcionalidad y carácter. Se deberá garantizar la continuidad de los viales de los sectores o áreas colindantes representados en el plano de ordenación completa o definidos en los instrumentos de planeamiento de desarrollo colindantes.

ESPACIOS LIBRES Y DOTACIONES:

Se consideran vinculantes los sistemas de espacios libres y dotaciones representados en el plano de ordenación completa así como los situados en continuidad con los previstos en áreas o sectores colindantes. Dichos espacios libres y dotaciones así como los establecidos por el Plan General con carácter estructural podrán reajustarse en el Plan Parcial siempre que se garanticen sus características básicas dimensionales y de posición.

USOS Y EDIFICACIONES:

Las parcelas residenciales con frente a la avenida principal y al parque se destinarán a tipologías de vivienda colectiva. Se reservará un mínimo del 2,5% de la edificabilidad para usos terciarios en planta baja. El Plan Parcial deberá establecer los plazos para la ejecución de las viviendas protegidas.

OBSERVACIONES:

El vial norte y el parque lineal se adecuarán a la línea de servidumbre del cauce, manteniéndose las dimensiones de éste y la vegetación asociada de acuerdo con el estudio de inundabilidad realizado para el Plan General. El proyecto de urbanización deberá contemplar la incorporación de un carril bici integrado en el vial o en el parque lineal del Chorrillo con las condiciones dimensionales y de diseño establecidas por la oficina técnica municipal. Reserva de plazas para aparcamientos públicos: 1 pza/100 m²

DETERMINACIONES DE ORDENACIÓN DE CARÁCTER ESTRUCTURAL

Clase de Suelo: URBANIZABLE SECTORIZADO
 Uso global: RESIDENCIAL

ORDENACIÓN

Superficie bruta (m²): 39.400
 Superficie Edificable Total (m²): 23.640
 Coeficiente Edificabilidad: 0,60

APROVECHAMIENTO Y GESTIÓN

Area de Reparto: AR-01
 Coef. Aprovechamiento Medio: 0,6877
 Aprob. Objetivo Homogeneizado (u.a): 31.914
 Aprovechamiento Subjetivo (u.a.): 24.385
 10% Aprovechamiento Medio (u.a.): 2.709
 Excesos/Defectos aprovecham.(u.a.): 4.820

VIVIENDA

Densidad (Viv/Ha): 44,92
 TOTAL viviendas: 177

RESERVA DE VIVIENDAS PROTEGIDAS

Coefficiente Edificabilidad protegida: 0,30
 Nº mínimo viviendas protegidas: 62

DETERMINACIONES DE ORDENACIÓN DE CARÁCTER PORMENORIZADO

USO E INTENSIDAD
 Usos y Tipologías USRC-COLECTIVA USRC-COLECTIVA PROTEGIDA
 coef. uso y tipología 1,50 1,00
 Edificabilidad (m²) 16.548 7.092

DOTACIONES

Espacios Libres (m²): 4.000
 Dotaciones (m²): 2.128

DESARROLLO

Sistema de Actuación: Compensación
 Figura de Planeamiento: Plan Parcial
 Iniciativa de Planeamiento: Privada

PROGRAMACIÓN

Área de Intervención: Área Central
 Prioridad: Primer Cuatrienio

NOMBRE: Arroyo Chorrillo - C/Huelva SECTOR: SUS/IR-06



DETERMINACIONES DE ORDENACIÓN DE CARÁCTER ESTRUCTURAL

Clase de Suelo: URBANIZABLE SECTORIZADO
 Uso global: RESIDENCIAL

ORDENACIÓN
 Superficie bruta (m²): 37.400
 Superficie Edificable Total (m²t): 13.091
 Coeficiente Edificabilidad: 0,35

APROVECHAMIENTO Y GESTIÓN
 Área de Reparto: AR-01
 Coef. Aprovechamiento Medio: 0,6877
 Aprov. Objetivo Homogeneizado (u.a): 23.307
 Aprovechamiento Subjetivo (u.a.): 23.147
 10% Aprovechamiento Medio (u.a.): 2.572
 Excesos/Defectos aprovecham.(u.a.): -2.412

VIVIENDA
 Densidad (viv/Ha): 20,05
 TOTAL viviendas: 75

RESERVA DE VIVIENDAS PROTEGIDAS
 Coeficiente Edificabilidad protegida: 0,30
 Nº mínimo viviendas protegidas: 31

DETERMINACIONES DE ORDENACIÓN DE CARÁCTER PORMENORIZADO

USO E INTENSIDAD	Usos y Tipologías	coef. uso y tipología	Edificabilidad (m²t)
USRC-TERCIARIO		1,25	1.300
USRC-UNIFAMILIAR ADOSADA-AGRUPADA		2,00	4.981
USRC-UNIFAMILIAR ADOSADA-AGRUPADA PROTEGIDA		1,00	3.537
USRC-UNIFAMILIAR AISLADA		2,50	3.273

DOTACIONES
 Espacios Libres (m²): 3.740
 Dotaciones (m²): 1.150

DESARROLLO
 Sistema de Actuación: Compensación
 Figura de Planeamiento: Plan Parcial
 Iniciativa de Planeamiento: Privada

PROGRAMACIÓN
 Área de Intervención: Área Central
 Prioridad: Primer Cuadrante

OBJETIVOS:
 Incorporación al proceso de desarrollo urbano del espacio comprendido entre el arroyo del Chorrillo y las edificaciones con frente a la avenida de Andalucía manteniendo las viviendas existentes y completando la urbanización de la zona con tipologías residenciales de vivienda unifamiliar y viario de carácter local en continuidad con los viales existentes y previstos en las áreas colindantes.
 Conexión transversal con la avenida de Andalucía en paralelo a la calle Huelva y en continuidad con la ordenación prevista en los sectores SUS/IR-08 y SUS/IR-05.

DIRECTRICES PARA LA ORDENACIÓN DEL SECTOR:
VIARIO:
 El viario de carácter estructural podrá reajustarse en el Plan Parcial siempre que se garanticen sus características básicas dimensionales y de trazado.
 Se considerarán vinculantes los viales representados en el plano de ordenación completa, si bien se podrá ajustar o modificar su trazado justificadamente en el Plan Parcial siempre que se mantenga su funcionalidad y carácter.
 Se deberá garantizar la continuidad de los viales de los sectores o áreas colindantes representados en el plano de ordenación completa o definidos en los instrumentos de planeamiento de desarrollo colindantes.

ESPACIOS LIBRES Y DOTACIONES:
 Se consideren vinculantes los sistemas de espacios libres y dotaciones representados en el plano de ordenación completa así como los situados en continuidad con los previstos en áreas o sectores colindantes.
 Dichos espacios libres y dotaciones así como los establecidos por el Plan General con carácter estructural podrán reajustarse en el Plan Parcial siempre que se garanticen sus características básicas dimensionales y de posición.

USOS Y EDIFICACIONES:
 El Plan Parcial deberá establecer los plazos para la ejecución de las viviendas protegidas.

OBSERVACIONES:
 Reserva de plazas para aparcamientos públicos: 1 plaza/100 m2t

NOMBRE: Cerrillo La Horca

SECTOR: SUS/IR-07



OBSERVACIONES:
La urbanización deberá adecuarse a la línea de servidumbre del cauce y a las dimensiones y rasantes de éste consideradas en el Estudio de Inundabilidad realizado para el Plan General. Reserva de plazas para aparcamientos públicos: 1 pza/100 m²

DETERMINACIONES DE ORDENACIÓN DE CARÁCTER ESTRUCTURAL

Clase de Suelo: URBANIZABLE SECTORIZADO
Uso global: RESIDENCIAL

ORDENACIÓN
Superficie bruta (m²): 93.000
Superficie Edificable Total (m²): 13.950
Coeficiente Edificabilidad: 0,15

APROVECHAMIENTO Y GESTIÓN

Area de Reparto: AR-03
Coef. Aprovechamiento Medio: 0,3487
Aprov. Objetivo Homogeneizado (u.a): 32.427
Aprovechamiento Subjetivo (u.a.): 29.185
10% Aprovechamiento Medio (u.a.): 3.243
Excesos/Defectos aprovecham.(u.a.): 0

VIVIENDA
Densidad (viv/ha): 10,05
TOTAL viviendas: 93

RESERVA DE VIVIENDAS PROTEGIDAS

Coeficiente Edificabilidad protegida: 0,12
Nº mínimo viviendas protegidas: 14

DETERMINACIONES DE ORDENACIÓN DE CARÁCTER PORMENORIZADO

USO E INTENSIDAD
Usos y Tipologías: USRP-UNIFAMILIAR ADOSADA-AGRUPADA PROTEGIDA 1,632
USRP-UNIFAMILIAR AISLADA 12,318

DOTACIONES
Espacios Libres (m²): 9.300
Dotaciones (m²): 1.186

DESARROLLO
Sistema de Actuación: Compensación
Figura de Planeamiento: Plan Parcial
Iniciativa de Planeamiento: Privada

PROGRAMACIÓN
Area de Intervención: Ronda de los Cerros-Arco viario norte
Prioridad: Segundo Cuatrimiento

OBJETIVOS:

Reordenación de la zona parcialmente consolidada con viviendas garantizando su urbanización e integración en la estructura urbana prevista en el Plan General, manteniéndose en la mayor medida posible las viviendas e incorporando en la ordenación los viales y caminos existentes con sus necesarias ampliaciones de sección y completando la zona con tipologías residenciales de vivienda unifamiliar.
Localización de espacios libres y dotaciones de carácter local, reservando la zona alta del cerro para espacio libre de uso público dentro del sistema básico de espacios libres definido en el Plan General.

DIRECTRICES PARA LA ORDENACIÓN DEL SECTOR:

VIARIO:
El viario de carácter estructural podrá reajustarse en el Plan Parcial siempre que se garanticen sus características básicas dimensionales y de trazado.
Se considerarán vinculantes los viales representados en el plano de ordenación completa, si bien se podrá ajustar o modificar su trazado justificadamente en el Plan Parcial siempre que se mantenga su funcionalidad y carácter.
Se deberá garantizar la continuidad de los viales de los sectores o áreas colindantes representados en el plano de ordenación completa o definidos en los instrumentos de planeamiento de desarrollo colindantes.

ESPACIOS LIBRES Y DOTACIONES:

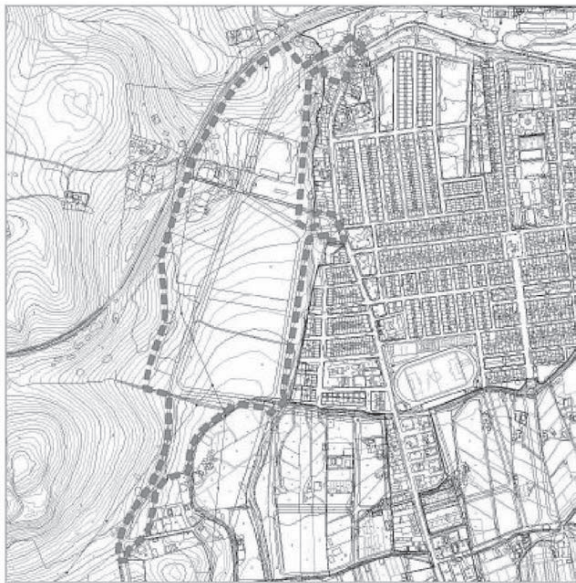
Se considerarán vinculantes los sistemas de espacios libres y dotaciones representados en el plano de ordenación completa así como los situados en continuidad con los previstos en áreas o sectores colindantes.
Dichos espacios libres y dotaciones así como los establecidos por el Plan General con carácter estructural podrán reajustarse en el Plan Parcial siempre que se garanticen sus características básicas dimensionales y de posición.

USOS Y EDIFICACIONES:

La superficie de parcela mínima para las viviendas unifamiliares aisladas de nueva construcción será de 750 m².
El Plan Parcial podrá establecer una categoría dentro de las ordenanzas de edificación residencial en la que se incluyan las parcelas consolidadas con viviendas manteniendo sus condiciones de ocupación y edificabilidad con independencia de que algunas de las mismas no cumpla con la dimensión mínima de parcela establecida o con los parámetros mínimos establecidos en la normativa de suelo urbanizable del Plan General.
El Plan Parcial deberá establecer los plazos para la ejecución de las viviendas protegidas.

NOMBRE: Viña Piedra

SECTOR: SUS/R-08



USOS Y EDIFICACIONES:
Las parcelas residenciales con frente a la ronda tendrán los accesos rodados a las parcelas agrupándose por manzanas o de forma individual desde el viario local, evitándose accesos individuales a viviendas unifamiliares desde la ronda. El Plan Parcial deberá establecer los plazos para la ejecución de las viviendas protegidas.

OBSERVACIONES:
La urbanización deberá adecuarse a la línea de servidumbre del cauce y a las dimensiones y rasantes de éste consideradas en el Estudio de Inundabilidad realizado para el Plan General. El proyecto de urbanización deberá contemplar la incorporación de un carril bici asociado a la ronda y al eje transversal paralelo a la calle Huelva con las condiciones dimensionales y de diseño establecidas por la oficina técnica municipal. Reserva de plazas para aparcamientos públicos: 1 pza/100 m2

DETERMINACIONES DE ORDENACIÓN DE CARÁCTER ESTRUCTURAL

Clase de Suelo: URBANIZABLE SECTORIZADO
Uso global: RESIDENCIAL

ORDENACIÓN
Superficie bruta (m²): 170.000
Superficie Edificable Total (m²): 59.500
Coeficiente Edificabilidad: 0,35

APROVECHAMIENTO Y GESTIÓN
Área de Reparto: AR-02
Coef. Aprovechamiento Medio: 0,5579
Aprov. Objetivo Homogeneizado (u.a): 110,075
Aprovechamiento Subjetivo (u.a.): 85,362
10% Aprovechamiento Medio (u.a.): 9,485
Excesos/Defectos aprovecham.(u.a.): 15,228

VIVIENDA
Densidad (viv/Ha): 25,00
TOTAL viviendas: 425

RESERVA DE VIVIENDAS PROTEGIDAS
Coeficiente Edificabilidad protegida: 0,30
Nº mínimo viviendas protegidas: 155

DETERMINACIONES DE ORDENACIÓN DE CARÁCTER PORMENORIZADO

USOS Y TIPOLOGÍAS	coef. uso y tipología	Edificabilidad (m²)
USRE-UNIFAMILIAR ADOSADA-AGRUPADA	2,00	23.800
USRE-UNIFAMILIAR ADOSADA-GRUPADA	2,50	17.850
USRE-UNIFAMILIAR AISLADA	1,00	17.850

DOTACIONES
Espacios Libres (m²): 22.000
Dotaciones (m²): 9.350

DESARROLLO
Sistema de Actuación: Compensación
Figura de Planeamiento: Plan Parcial
Iniciativa de Planeamiento: Privada

PROGRAMACIÓN
Área de Intervención: Ronda de los Cerros-Arco viario norte
Prioridad: Primer Cuatrenio

OBJETIVOS:
Construcción del arco norte urbano entre los suelos consolidados y la base de los cerros formalizando el cierre hacia el norte del núcleo urbano mediante la ejecución de una ronda urbana asociada a un sistema lineal de espacios libres y equipamientos que conecte los sectores este y norte de la ciudad. Incorporación de tipologías de vivienda unifamiliar de mayor densidad en el contacto con las zonas urbanas y de menor densidad en la medida en que se aproximan a la base de los cerros. Resolución de la conexión de la nueva ronda con la calle Santa Teresa Jornet mediante glorieta y de las conexiones transversales con la calle Acera Fleming, con el nuevo vial previsto en paralelo a la calle Huelva y con la calle teniente Albornoz.

DIRECTRICES PARA LA ORDENACIÓN DEL SECTOR:
VIARIO:
La sección transversal mínima de la ronda será de 20 metros entre las alineaciones de las parcelas edificables. El viario de carácter estructural podrá reajustarse en el Plan Parcial siempre que se garanticen sus características básicas dimensionales y de trazado. Se considerarán vinculantes los viales representados en el plano de ordenación completa, si bien se podrá ajustar o modificar su trazado justificadamente en el Plan Parcial siempre que se mantenga su funcionalidad y carácter. Se deberá garantizar la continuidad de los viales de los sectores o áreas colindantes representados en el plano de ordenación completa o definidos en los instrumentos de planeamiento de desarrollo colindantes.

ESPACIOS LIBRES Y DOTACIONES:
Se respetarán en la mayor medida posible las masas de arbolado y de arbustivas integrándolas en los espacios libres, equipamientos o mantenimientos en las parcelas de ciudad jardín. Se considerarán vinculantes los sistemas de espacios libres y dotaciones representados en el plano de ordenación completa así como los situados en continuidad con los previstos en áreas o sectores colindantes. Dichos espacios libres y dotaciones así como los establecidos por el Plan General con carácter estructural podrán reajustarse en el Plan Parcial siempre que se garanticen sus características básicas dimensionales y de posición.

NOMBRE: El Pedroso-Camino Vado del Moro

SECTOR: SUS/R-09



USOS Y EDIFICACIONES:
 La superficie de parcela mínima para las viviendas unifamiliares aisladas de nueva construcción será de 750 m². El Plan Parcial podrá establecer una categoría dentro de las ordenanzas de edificación residencial en la que se incluyan las parcelas consolidadas con viviendas manteniendo sus condiciones de ocupación y edificabilidad con independencia de que algunas de las mismas no cumpla con la superficie mínima de parcela o con los parámetros mínimos establecidos en la normativa de suelo urbanizable del Plan General.
 Las tipologías destinadas a viviendas protegidas se situarán preferentemente próximas a las áreas urbanas consolidadas y en directa relación con el sistema local de equipamientos y/o espacios libres contribuyendo a la formación de un espacio de centralidad vinculado a la estructura básica del núcleo.
 El Plan Parcial deberá establecer los plazos para la ejecución de las viviendas protegidas.

OBSERVACIONES:
 El Plan Parcial deberá resolver la recogida de las aguas residuales de las viviendas existentes o previstas y su canalización hasta la red general de vertido a la depuradora.
 El Proyecto de Urbanización deberá contemplar la ejecución de los pasos sobre el río Cabra, considerándose obras exteriores adscritas al sector necesarias para el desarrollo de éste mediante reparaturaje parte de los costes a los sectores con los que conectan dichos pasos. Reserva de plazas para aparcamientos públicos: 1 pza/100 m²

DETERMINACIONES DE ORDENACIÓN DE CARÁCTER ESTRUCTURAL

Clase de Suelo: **URBANIZABLE SECTORIZADO RESIDENCIAL**
 Uso global:

ORDENACIÓN
 Superficie bruta (m²): 269.000
 Superficie Edificable Total (m²): 40.350
 Coeficiente Edificabilidad: 0,15

APROVECHAMIENTO Y GESTIÓN
 Área de Reparto: AR-04
 Coef. Aprovechamiento Medio: 0,3401
 Aprov. Objetivo Homogeneizado (u.a) 93.795
 Aprovechamiento Subjetivo (u.a.): 82.349
 10% Aprovechamiento Medio (u.a.): 9.150
 Excesos/Defectos aprovecham.(u.a.): 2.296

VIVIENDA
 Densidad (viv/Ha): 7,99
 TOTAL viviendas: 215

RESERVA DE VIVIENDAS PROTEGIDAS
 Coeficiente edificabilidad protegida: 0,12
 Nº mínimo viviendas protegidas: 41

DETERMINACIONES DE ORDENACIÓN DE CARÁCTER PORMENORIZADO

USO E INTENSIDAD
 Usos y Tipologías **coef. uso y tipología** **Edificabilidad (m²)**
 USRP-UNIFAMILIAR AISLADA 1,00 4.720
 USRP-UNIFAMILIAR ADOSADA-AGRUPADA PROTEGIDA 2,50 35.630

DOTACIONES
 Espacios Libres (m²): 26.900
 Dotaciones (m²): 2.582

DESARROLLO
 Sistema de Actuación: Compensación
 Figura de Planeamiento: Plan Parcial
 Iniciativa de Planeamiento: Privada

PROGRAMACIÓN
 Área de Intervención: El Pedroso
 Prioridad: Segundo Cuatrenio

OBJETIVOS:
 Reordenación de la zona parcialmente consolidada con viviendas garantizando su urbanización e integración en la estructura urbana prevista en el Plan General, manteniéndose en la mayor medida posible las viviendas e incorporando en la ordenación los viales y caminos existentes con sus necesarias ampliaciones de sección y completando la zona con tipologías residenciales de vivienda unifamiliar.
 Localización de espacios libres y dotaciones de carácter local, reservando la zona próxima al río Cabra para espacio libre de uso público dentro del sistema básico de espacios libres definido en el Plan General.

DIRECTRICES PARA LA ORDENACIÓN DEL SECTOR:

VIARIO:
 Ampliación y mejora del camino de Vado del Moro con una sección mínima de 10 metros y definición de las conexiones transversales en continuidad con las ARI-15, 16 y 17.
 El viario de carácter estructural podrá reajustarse en el Plan Parcial siempre que se garanticen sus características básicas dimensionales y de trazado.
 Se considerarán vinculantes los viales representados en el plano de ordenación completa, si bien se podrá ajustar o modificar su trazado justificadamente en el Plan Parcial siempre que se mantenga su funcionalidad y carácter.
 Se deberá garantizar la continuidad de los viales de los sectores o áreas colindantes representados en el plano de ordenación completa o definidos en los instrumentos de planeamiento de desarrollo colindantes.

ESPACIOS LIBRES Y DOTACIONES:

Se considerarán vinculantes los sistemas de espacios libres y dotaciones representados en el plano de ordenación completa así como los situados en continuidad con los previstos en áreas o sectores colindantes.
 Dichos espacios libres y dotaciones así como los establecidos por el Plan General con carácter estructural podrán reajustarse en el Plan Parcial siempre que se garanticen sus características básicas dimensionales y de posición.

SECTOR: SUS/R-10

NOMBRE: El Pedroso-Camino de El Pedroso



Las tipologías destinadas a viviendas protegidas se situarán preferentemente próximas a las áreas urbanas consolidadas y en directa relación con el sistema local de equipamientos y/o espacios libres contribuyendo a la formación de un espacio de centralidad vinculado a la estructura básica del núcleo.
El Plan Parcial deberá establecer los plazos para la ejecución de las viviendas protegidas.

OBSERVACIONES:

El Plan Parcial deberá resolver la recogida de las aguas residuales de las viviendas existentes o previstas y su canalización hasta la red general de vertido a la depuradora.
La ordenación respetará el cauce actual y la banda de servidumbre, resolviendo el contacto entre el arroyo y la urbanización considerando el Estudio de Inundabilidad realizado para el Plan General.
El Proyecto de Urbanización deberá contemplar la ejecución de los pasos sobre el río Cabra, considerándose obras exteriores adscritas al sector necesarias para el desarrollo de éste pudiendo repercutirse parte de los costes a los sectores con los que conectan dichos pasos. Reserva de plazas para aparcamientos públicos: 1 plaza/100 m²

DETERMINACIONES DE ORDENACIÓN DE CARÁCTER ESTRUCTURAL

Clase de Suelo: URBANIZABLE SECTORIZADO
Uso global: RESIDENCIAL

ORDENACIÓN
Superficie bruta (m²): 471.000
Superficie Edificable Total (m²t): 70.650
Coeficiente Edificabilidad: 0,15

APROVECHAMIENTO Y GESTIÓN
Área de Reparto: AR-04
Coef. Aprovechamiento Medio: 0,3401
Aprov. Objetivo Homogeneizado (u.a): 164.228
Aprovechamiento Subjetivo (u.a.): 144.187
10% Aprovechamiento Medio (u.a.): 16.021
Excesos/Defectos aprovecham.(u.a.): 4.019

VIVIENDA
Densidad (viv/Ha): 8,00
TOTAL viviendas: 377

RESERVA DE VIVIENDAS PROTEGIDAS
Coeficiente Edificabilidad protegida: 0,12
Nº mínimo viviendas protegidas: 72

DETERMINACIONES DE ORDENACIÓN DE CARÁCTER PORMENORIZADO

USO E INTENSIDAD
Usos y Tipologías USRP-UNIFAMILIAR ADOSADA-GRUPADA PROTEGIDA coef. uso y tipología 1,00 Edificabilidad (m²t) 8.265
USRP-UNIFAMILIAR AISLADA 2,50 62.385

DOTACIONES
Espacios Libres (m²): 47.100
Dotaciones (m²): 8.768

DESARROLLO
Sistema de Actuación: Compensación
Figura de Planeamiento: Plan Parcial
Iniciativa de Planeamiento: Privada

PROGRAMACIÓN
Área de Intervención: El Pedroso
Prioridad: Segundo Cuatrénio

OBJETIVOS:

Reordenación de la zona parcialmente consolidada con viviendas garantizando su urbanización e integración en la estructura urbana prevista en el Plan General, manteniéndose en la mayor medida posible las viviendas e incorporando en la ordenación los viales y caminos existentes con sus necesarias ampliaciones de sección y completando la zona con tipologías residenciales de vivienda unifamiliar.

Localización de espacios libres y dotaciones de carácter local, reservando la zona próxima al río Cabra para espacio libre de uso público dentro del sistema básico de espacios libres definido en el Plan General.

DIRECTRICES PARA LA ORDENACIÓN DEL SECTOR:

VIARIO:

Ampliación y mejora del camino del Pedroso con una sección mínima de 10 metros y definición de las conexiones transversales en continuidad con los Sectores SUS/R-09 y SUS/R-11.
El viario de carácter estructural podrá reajustarse en el Plan Parcial siempre que se garanticen sus características básicas dimensionales y de trazado.

Se considerarán vinculantes los viales representados en el plano de ordenación completa, si bien se podrá ajustar o modificar su trazado justificadamente en el Plan Parcial siempre que se mantenga su funcionalidad y carácter.
Se deberá garantizar la continuidad de los viales de los sectores o áreas colindantes representados en el plano de ordenación completa o definidos en los instrumentos de planeamiento de desarrollo colindantes.

ESPACIOS LIBRES Y DOTACIONES:

Se considerarán vinculantes los sistemas de espacios libres y dotaciones representados en el plano de ordenación completa así como los situados en continuidad con los previstos en áreas o sectores colindantes.
Dichos espacios libres y dotaciones así como los establecidos por el Plan General con carácter estructural podrán reajustarse en el Plan Parcial siempre que se garanticen sus características básicas dimensionales y de posición.

USOS Y EDIFICACIONES:

La superficie de parcela mínima para las viviendas unifamiliares aisladas de nueva construcción será de 750 m².
El Plan Parcial podrá establecer una categoría dentro de las ordenanzas de edificación residencial en la que se incluyan las parcelas consolidadas con viviendas manteniendo sus condiciones de ocupación y edificabilidad con independencia de que algunas de las mismas no cumpla con la superficie mínima de parcela o con los parámetros mínimos establecidos en la normativa de suelo urbanizable del Plan General.

SECTOR: SUS/R-11

NOMBRE: El Pedroso - Acceso de Priego



Las tipologías destinadas a viviendas protegidas se situarán preferentemente próximas a las áreas urbanas consolidadas y en directa relación con el sistema local de equipamientos y/o espacios libres contribuyendo a la formación de un espacio de centralidad vinculado a la estructura básica del núcleo.
El Plan Parcial deberá establecer los plazos para la ejecución de las viviendas protegidas.

OBSERVACIONES:

El Plan Parcial deberá resolver la recogida de las aguas residuales de las viviendas existentes o previstas y su canalización hacia la red general de vertido que se prevea en los sectores SUS/R-09 y SUS/R-10. La ordenación respetará el cauce actual y la banda de servidumbre, resolviendo el contacto entre el arroyo y la urbanización considerando el Estudio de Inundabilidad realizado para el Plan General.

El Proyecto de Urbanización deberá contemplar la ejecución de los pasos sobre el río Cabra, considerándose obras exteriores adscritas al sector necesarias para el desarrollo de éste pudiendo repercutirse parte de los costes a los sectores con los que conectan dichos pasos. Reserva de plazas para aparcamientos públicos: 1 pza/100 m²

DETERMINACIONES DE ORDENACIÓN DE CARÁCTER ESTRUCTURAL

Clase de Suelo: URBANIZABLE SECTORIZADO
Uso global: RESIDENCIAL

ORDENACIÓN
Superficie bruta (m²): 86.000
Superficie Edificable Total (m²t): 12.900
Coeficiente Edificabilidad: 0,15

APROVECHAMIENTO Y GESTIÓN
Área de Reparto: AR-04
Coef. Aprovechamiento Medio: 0,3401
Aprov. Objetivo Homogeneizado (u.a): 29.985
Aprovechamiento Subjetivo (u.a.): 26.327
10% Aprovechamiento Medio (u.a.): 2.925
Excesos/Defectos aprovecham.(u.a.): 733

VIVIENDA
Densidad (viv/Ha): 8,02
TOTAL viviendas: 69

RESERVA DE VIVIENDAS PROTEGIDAS

Coeficiente Edificabilidad protegida: 0,12
Nº mínimo viviendas protegidas: 13

DETERMINACIONES DE ORDENACIÓN DE CARÁCTER PORMENORIZADO

USO E INTENSIDAD
Usos y Tipologías: USRP-UNIFAMILIAR ADOSADA-AGRUPADA PROTEGIDA
USRP-UNIFAMILIAR AISLADA

coef. uso y tipología	Edificabilidad (m ² t)
1,00	11.390
2,50	1.510

DOTACIONES
Espacios Libres (m²): 8.600
Dotaciones (m²): 1.138

DESARROLLO
Sistema de Actuación: Compensación
Figura de Planeamiento: Plan Parcial
Iniciativa de Planeamiento: Privada

PROGRAMACIÓN
Área de Intervención: El Pedroso
Prioridad: Segundo Cuatrenio

OBJETIVOS:

Reordenación de la zona parcialmente consolidada con viviendas garantizando su urbanización e integración en la estructura urbana prevista en el Plan General, manteniéndose en la mayor medida posible las viviendas e incorporando en la ordenación los viales y caminos existentes con sus necesarias ampliaciones de sección y completando la zona con tipologías residenciales de vivienda unifamiliar.
Localización de espacios libres y dotaciones de carácter local, reservando la zona próxima al río Cabra para espacio libre de uso público dentro del sistema básico de espacios libres definido en el Plan General.

DIRECTRICES PARA LA ORDENACIÓN DEL SECTOR:

VIARIO:

Definición del acceso al Pedroso desde el nuevo arco viario previsto en la entrada de la carretera de Priego y solución de su conexión con los viales previstos sobre el camino Vado del Moro y el camino del Pedroso.
El viario de carácter estructural podrá reajustarse en el Plan Parcial siempre que se garanticen sus características básicas dimensionales y de trazado.
Se considerarán vinculantes los viales representados en el plano de ordenación completa, si bien se podrá ajustar o modificar su trazado justificadamente en el Plan Parcial siempre que se mantenga su funcionalidad y carácter.
Se deberá garantizar la continuidad de los viales de los sectores o áreas colindantes representados en el plano de ordenación completa o definidos en los instrumentos de planeamiento de desarrollo colindantes.

ESPACIOS LIBRES Y DOTACIONES:

Se considerarán vinculantes los sistemas de espacios libres y dotaciones representados en el plano de ordenación completa así como los situados en continuidad con los previstos en áreas o sectores colindantes.
Dichos espacios libres y dotaciones así como los establecidos por el Plan General con carácter estructural podrán reajustarse en el Plan Parcial siempre que se garanticen sus características básicas dimensionales y de posición.

USOS Y EDIFICACIONES:

La superficie de parcela mínima para las viviendas unifamiliares aisladas de nueva construcción será de 500 m².
El Plan Parcial podrá establecer una categoría dentro de las ordenanzas de edificación residencial en la que se incluyan las parcelas consolidadas con viviendas manteniendo sus condiciones de ocupación y edificabilidad con independencia de que algunas de las mismas no cumplan con la superficie mínima de parcela o con los parámetros mínimos establecidos en la normativa de suelo urbanizable del Plan General.

SECTOR: SUS/R-12

NOMBRE: Acceso de Priego - Vía Verde



Las tipologías destinadas a viviendas protegidas se situarán preferentemente próximas a las áreas urbanas consolidadas y en directa relación con el sistema local de equipamientos y/o espacios libres contribuyendo a la formación de un espacio de centralidad vinculado a la estructura básica del núcleo.
El Plan Parcial deberá establecer los plazos para la ejecución de las viviendas protegidas.

OBSERVACIONES:

Reserva de plazas para aparcamientos públicos: 1 plaza/100 m²

DETERMINACIONES DE ORDENACIÓN DE CARÁCTER ESTRUCTURAL

Clase de Suelo: URBANIZABLE SECTORIZADO
 Uso global: RESIDENCIAL

ORDENACIÓN
 Superficie bruta (m²): 34.600
 Superficie Edificable Total (m²t): 5.190
 Coeficiente Edificabilidad: 0,15

APROVECHAMIENTO Y GESTIÓN

Area de Reparto: AR-04
 Coef. Aprovechamiento Medio: 0,3401
 Aprof. Objetivo Homogeneizado (u.a): 12,068
 Aprovechamiento Subjetivo (u.a.): 10,592
 10% Aprovechamiento Medio (u.a.): 1,177
 Excesos/Defectos aprovecham.(u.a.): 298

VIVIENDA

Densidad (viv/Ha): 8,09
 TOTAL viviendas: 28

RESERVA DE VIVIENDAS PROTEGIDAS

Coefficiente Edificabilidad protegida: 0,12
 Nº mínimo viviendas protegidas: 5

OBJETIVOS:

Consolidación de la zona comprendida entre el acceso de la carretera de Priego y la vía verde incorporando a la ordenación las viviendas existentes y completando la zona con tipologías residenciales de vivienda unifamiliar.

DIRECTRICES PARA LA ORDENACIÓN DEL SECTOR:

VIARIO:

Solución de los accesos a las viviendas mediante la previsión de un viario interno de carácter local conectado puntualmente a la carretera de Priego.
 El viario de carácter estructural podrá reajustarse en el Plan Parcial siempre que se garanticen sus características básicas dimensionales y de trazado.
 Se considerarán vinculantes los viales representados en el plano de ordenación completa, si bien se podrá ajustar o modificar su trazado justificadamente en el Plan Parcial siempre que se mantenga su funcionalidad y carácter.
 Se deberá garantizar la continuidad de los viales de los sectores o áreas colindantes representados en el plano de ordenación completa o definidos en los instrumentos de planeamiento de desarrollo colindantes.

ESPACIOS LIBRES Y DOTACIONES:

Localización de espacios libres y dotaciones de carácter local en la zona de contacto con la vía verde.
 Se considerarán vinculantes los sistemas de espacios libres y dotaciones representados en el plano de ordenación completa así como los situados en continuidad con los previstos en áreas o sectores colindantes.
 Dichos espacios libres y dotaciones así como los establecidos por el Plan General con carácter estructural podrán reajustarse en el Plan Parcial siempre que se garanticen sus características básicas dimensionales y de posición.

USOS Y EDIFICACIONES:

La superficie de parcela mínima para las viviendas unifamiliares aisladas de nueva construcción será de 750 m².
 El Plan Parcial podrá establecer una categoría dentro de las ordenanzas de edificación residencial en la que se incluyan las parcelas consolidadas con viviendas manteniendo sus condiciones de ocupación y edificabilidad con independencia de que algunas de las mismas no cumpla con la superficie mínima de parcela o con los parámetros mínimos establecidos en la normativa de suelo urbanizable del Plan General.

DETERMINACIONES DE ORDENACIÓN DE CARÁCTER PORMENORIZADO

USO E INTENSIDAD
 Usos y Tipologías: USRP-UNIFAMILIAR ADOSADA-AGRUPADA PROTEGIDA
 USRP-UNIFAMILIAR AISLADA

coef. uso y tipología	Edificabilidad (m ² t)
2,50	4.585
1,00	605

DOTACIONES

Espacios Libres (m²): 3.460
 Dotaciones (m²): 1.055

DESARROLLO

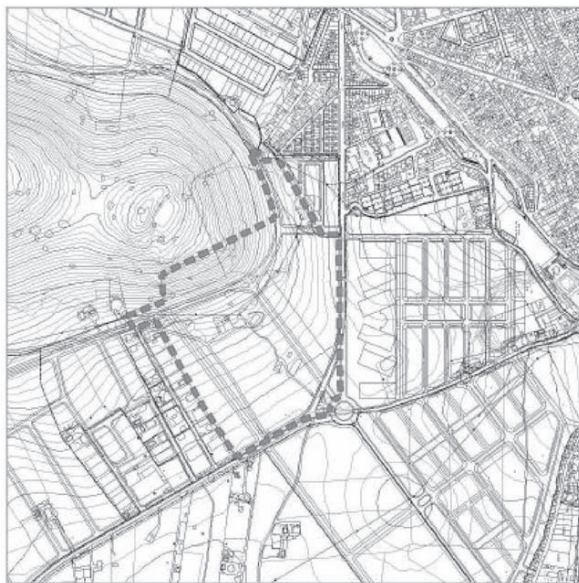
Sistema de Actuación: Compensación
 Figura de Planeamiento: Plan Parcial
 Iniciativa de Planeamiento: Privada

PROGRAMACIÓN

Área de Intervención: El Pedroso
 Prioridad: Segundo Cuatrienio

SECTOR: SUS/R-13

NOMBRE: Cerro de La Atalaya



Las edificaciones con frente al arco viario norte y al tramo norte de la avenida Fuente las Piedras serán preferentemente de vivienda colectiva.
Las parcelas con frente a la ronda de los cerros y hacia el API/UE-16 serán preferentemente de vivienda unifamiliar, evitándose en cualquier caso el acceso individualizado por vivienda desde la ronda.
El Plan Parcial deberá establecer los plazos para la ejecución de las viviendas protegidas.

OBSERVACIONES:

El proyecto de urbanización deberá contemplar la incorporación de un carril bici asociado a la ronda de los cerros y otro integrado en el parque lineal del arco viario norte con las condiciones dimensionales y de diseño establecidas por la oficina técnica municipal.
Reserva de plazas para aparcamientos públicos: 1 pza/100 m21

DETERMINACIONES DE ORDENACIÓN DE CARÁCTER ESTRUCTURAL

Clase de Suelo: URBANIZABLE SECTORIZADO
Uso global: RESIDENCIAL

ORDENACIÓN
Superficie bruta (m²): 124.200
Superficie Edificable Total (m²t): 43.470
Coeficiente Edificabilidad: 0,35

APROVECHAMIENTO Y GESTIÓN

Área de Reparto: AR-02
Coef. Aprovechamiento Medio: 0,5579
Aprov. Objetivo Homogeneizado (u.a): 71.185
Aprovechamiento Subjetivo (u.a.): 62.364
10% Aprovechamiento Medio (u.a.): 6.929
Excesos/Defectos aprovecham.(u.a.): 1.891

VIVIENDA

Densidad (viv/Ha): 25,04
TOTAL viviendas: 311

RESERVA DE VIVIENDAS PROTEGIDAS

Coeficiente Edificabilidad protegida: 0,30
Nº mínimo viviendas protegidas: 113

DETERMINACIONES DE ORDENACIÓN DE CARÁCTER PORMENORIZADO

USO E INTENSIDAD	coef. uso y tipología	Edificabilidad (m²t)
USRE-COLECTIVA	1,50	5.929
USRE-COLECTIVA PROTEGIDA	1,00	11.541
USRE-TERCIARIO	1,25	5.000
USRE-UNIFAMILIAR ADOSADA-AGRUPADA	2,00	16.000
USRE-UNIFAMILIAR AISLADA	2,50	5.000

DOTACIONES

Espacios Libres (m²): 15.000
Dotaciones (m²): 8.105

DESARROLLO

Sistema de Actuación: Compensación
Figura de Planeamiento: Plan Parcial
Iniciativa de Planeamiento: Privada

PROGRAMACIÓN

Área de Intervención: Ronda de los Cerros-Arco viario norte
Prioridad: Primer Cuatrenio

OBJETIVOS:
Incorporación a la estructura urbana del vacío existente entre la UE-16 del Plan General de 1998 y los suelos semiconsolidados con frente a la avenida Fuente las Piedras contribuyendo a generar elementos básicos de dicha estructura tanto de viario como de espacios libres.
Continuación del eje urbano previsto en el Plan General vigente que se inicia en la glorieta del PP-IND-1 y PAU-R-2 hasta su conexión con la roda de los cerros y con el parque del Cerro de la Atalaya.

DIRECTRICES PARA LA ORDENACIÓN DEL SECTOR:

VIARIO:
Definición de los ejes viarios principales, ronda de los cerros y arco viario norte del Plan General vigente en continuidad con los tramos previstos en los sectores atendiendo especialmente a las condiciones topográficas y a la continuidad en la sección de los viales.
La sección mínima de la ronda entre la alineación de las parcelas edificables y los espacios libres será de 14 metros.
El viario de carácter estructural podrá reajustarse en el Plan Parcial siempre que se garanticen sus características básicas dimensionales y de trazado.
Se consideren vinculantes los viales representados en el plano de ordenación completa, si bien se podrá ajustar o modificar su trazado justificadamente en el Plan Parcial siempre que se mantenga su funcionalidad y carácter.
Se deberá garantizar la continuidad de los viales de los sectores o áreas colindantes representados en el plano de ordenación completa o definidos en los instrumentos de planeamiento de desarrollo de desarrollo colindantes.

ESPACIOS LIBRES Y DOTACIONES:

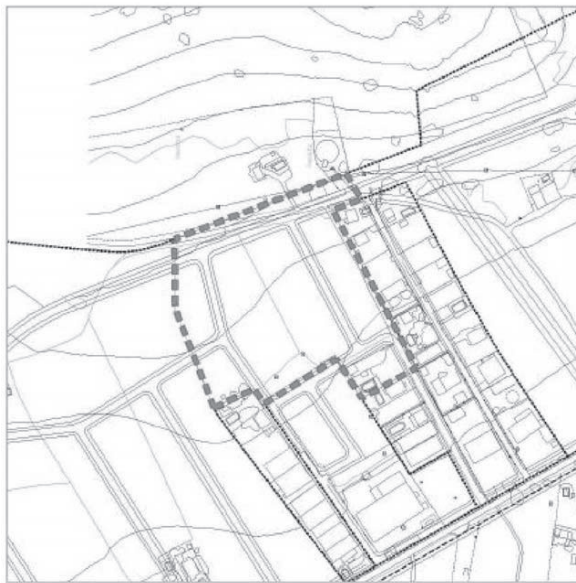
Introducción de una franja de espacios libres en paralelo a la ronda de los cerros y de una zona verde en el acceso al parque del cerro de la Atalaya. Las edificaciones que se realicen en la parcela de equipamientos definida en el plano de ordenación completa no podrán sobrepasar en más de tres metros de altura la rasante de la ronda de los cerros.
Se consideren vinculantes los sistemas de espacios libres y dotaciones representados en el plano de ordenación completa así como los situados en continuidad con los previstos en áreas o sectores colindantes.
Dichos espacios libres y dotaciones así como los establecidos por el Plan General con carácter estructural podrán reajustarse en el Plan Parcial siempre que se garanticen sus características básicas dimensionales y de posición.

USOS Y EDIFICACIONES:

Por encima de la ronda de los cerros podrán establecerse usos dotacionales, terciarios, de hostelería o de ocio y no se permitirán usos residenciales.

SECTOR: SUS/R-14

NOMBRE: Avda. Fuente Las Piedras



OBSERVACIONES:
El proyecto de urbanización deberá contemplar la incorporación de un carril bici asociado a la ronda de los cerros y otro integrado en el espacio libre asociado a la conexión con la avenida Fuente las Piedras con las condiciones dimensionales y de diseño establecidas por la oficina técnica municipal. Reserva de plazas para aparcamientos públicos: 1pza/100 m2t

DETERMINACIONES DE ORDENACIÓN DE CARÁCTER ESTRUCTURAL

Clase de Suelo: **URBANIZABLE SECTORIZADO**
Uso global: **RESIDENCIAL**

ORDENACIÓN
Superficie bruta (m²): 32.600
Superficie Edificable Total (m²t): 9.780
Coeficiente Edificabilidad: 0,30

APROVECHAMIENTO Y GESTIÓN
Área de Reparto: AR-02
Coef. Aprovechamiento Medio: 0,5579
Aprov. Objetivo Homogeneizado (u.a): 17.849
Aprovechamiento Subjetivo (u.a.): 16.369
10% Aprovechamiento Medio (u.a.): 1.819
Excesos/Defectos aprovecham.(u.a.): -340

VIVIENDA
Densidad (viv/Ha): 18,24
TOTAL viviendas: 60

RESERVA DE VIVIENDAS PROTEGIDAS
Coeficiente Edificabilidad protegida: 0,30
Nº mínimo viviendas protegidas: 23

DETERMINACIONES DE ORDENACIÓN DE CARÁCTER PORMENORIZADO

Usos y Tipologías	coef. uso y tipología	Edificabilidad (m²t)
USRE-UNIFAMILIAR ADOSADA-AGRUPADA	2,00	4.401
USRE-UNIFAMILIAR ADOSADA-AGRUPADA PROTEGIDA	2,50	2.984
USRE-UNIFAMILIAR AISLADA		2.445

DOTACIONES
Espacios Libres (m²): 3.260
Dotaciones (m²): 1.130

DESARROLLO
Sistema de Actuación: Compensación
Figura de Planeamiento: Plan Parcial
Iniciativa de Planeamiento: Privada

PROGRAMACIÓN
Área de Intervención: Crecimiento Noroeste
Prioridad: Primer Cuatrienio

OBJETIVOS:
Incorporación a la estructura urbana del área comprendida entre los suelos ocupados por edificaciones y la ladera del Cerro de la Atalaya contribuyendo a generar elementos básicos del viario estructural y apoyando la reforma urbana de las áreas de reforma interior.

DIRECTRICES PARA LA ORDENACIÓN DEL SECTOR:
VIARIO:
Definición del eje viario principal la ronda de los cerros .
La sección mínima de la ronda entre la alineación de las parcelas edificables y los espacios libres será de 15 metros.
El viario de carácter estructural podrá reajustarse en el Plan Parcial siempre que se garanticen sus características básicas dimensionales y de trazado.

Se considerarán vinculantes los viales representados en el plano de ordenación completa, si bien se podrá ajustar o modificar su trazado justificadamente en el Plan Parcial siempre que se mantenga su funcionalidad y carácter.
Se deberá garantizar la continuidad de los viales de los sectores o áreas colindantes representados en el plano de ordenación completa o definidos en los instrumentos de planeamiento de desarrollo colindantes así como garantizar la compleción del viario local de las AR133y34 ajustándose al trazado rasantes de dicho viario

ESPACIOS LIBRES Y DOTACIONES:
Se consideren vinculantes los sistemas de espacios libres y dotaciones representados en el plano de ordenación completa así como los situados en continuidad con los previstos en áreas o sectores colindantes.
Dichos espacios libres y dotaciones así como los establecidos por el Plan General con carácter estructural podrán reajustarse en el Plan Parcial siempre que se garanticen sus características básicas dimensionales y de posición.

USOS Y EDIFICACIONES:
Se evitará el acceso individualizado por vivienda desde la ronda de los cerros. El Plan Parcial deberá establecer los plazos para la ejecución de las viviendas protegidas.

SECTOR: SUS/R-15

NOMBRE: Avda. Fuente de las Piedras 2



OBSERVACIONES:
El proyecto de urbanización deberá contemplar la incorporación de un carril bici asociado a la ronda de los cerros y otro integrado en el espacio libre asociado a la conexión con la avenida Fuente las Piedras con las condiciones dimensionales y de diseño establecidas por la oficina técnica municipal. Reserva de plazas para aparcamientos públicos: 1pza/100 m2t

DETERMINACIONES DE ORDENACIÓN DE CARÁCTER ESTRUCTURAL

Clase de Suelo: URBANIZABLE SECTORIZADO
Uso global: RESIDENCIAL

ORDENACIÓN
Superficie bruta (m²): 120.300
Superficie Edificable Total (m²t): 36.091
Coeficiente Edificabilidad: 0,30

APROVECHAMIENTO Y GESTIÓN
Área de Reparto: AR-02
Coef. Aprovechamiento Medio: 0,5579
Aprov. Objetivo Homogeneizado (u.a): 65.192
Aprovechamiento Subjetivo (u.a.): 60.406
10% Aprovechamiento Medio (u.a.): 6.712
Excesos/Defectos aprovecham.(u.a.): -1.927

VIVIENDA
Densidad (viv/Ha): 20,03
TOTAL viviendas: 241

RESERVA DE VIVIENDAS PROTEGIDAS
Coeficiente Edificabilidad protegida: 0,30
Nº mínimo viviendas protegidas: 94

DETERMINACIONES DE ORDENACIÓN DE CARÁCTER PORMENORIZADO

USO E INTENSIDAD	USO y Tipologías	coef. uso y tipología	Edificabilidad (m²t)
USRE-TERCIARIO		1,25	1.500
USRE-UNIFAMILIAR ADOSADA-AGRUPADA		2,00	15.191
USRE-UNIFAMILIAR ADOSADA-AGRUPADA PROTEGIDA			
USRE-UNIFAMILIAR AISLADA		2,50	9.023

DOTACIONES
Espacios Libres (m²): 16.000
Dotaciones (m²): 2.887

DESARROLLO
Sistema de Actuación: Compensación Plan Parcial
Figura de Planeamiento: Privada
Iniciativa de Planeamiento:

PROGRAMACIÓN
Área de intervención: Crecimiento Noroeste
Prioridad: Primer Cuatrinio

OBJETIVOS:

Incorporación a la estructura urbana del área existente entre la ronda de los cerros la avenida Fuente las Piedras y la carretera de las Dehesillas contribuyendo a generar elementos básicos de dicha estructura tanto de viario como de espacios libres.

DIRECTRICES PARA LA ORDENACIÓN DEL SECTOR:

VIARIO:

Definición de los ejes viarios principales, ronda de los cerros y conexión transversal de ésta con la avenida Fuente las Piedras.
La sección mínima de la ronda entre la alineación de las parcelas edificables y los espacios libres será de 15 metros.
El viario de carácter estructural podrá reajustarse en el Plan Parcial siempre que se garanticen sus características básicas dimensionales y de trazado.
Se considerarán vinculantes los viales representados en el plano de ordenación completa, si bien se podrá ajustar o modificar su trazado justificadamente en el Plan Parcial siempre que se mantenga su funcionalidad y carácter.
Se deberá garantizar la continuidad de los viales de los sectores o áreas colindantes representados en el plano de ordenación completa o definidos en los instrumentos de planeamiento de desarrollo colindantes.

ESPACIOS LIBRES Y DOTACIONES:

Introducción de una franja de espacios libres en el límite norte del sector en el contacto con el área de suelo urbanizable no sectorizado SUNS-02 como elemento de separación entre usos.
Se considerarán vinculantes los sistemas de espacios libres y dotaciones representados en el plano de ordenación completa así como los situados en continuidad con los previstos en áreas o sectores colindantes.
Dichos espacios libres y dotaciones así como los establecidos por el Plan General con carácter estructural podrán reajustarse en el Plan Parcial siempre que se garanticen sus características básicas dimensionales y de posición.

USOS Y EDIFICACIONES:

Las parcelas con frente a la ronda de los cerros serán de vivienda unifamiliar, evitiándose en cualquier caso el acceso individualizado por vivienda desde la ronda.
El Plan Parcial deberá establecer los plazos para la ejecución de las viviendas protegidas.

NOMBRE: Estación de Autobuses-Avda. de Andalucía SECTOR: SUS/R-16



DETERMINACIONES DE ORDENACIÓN DE CARÁCTER ESTRUCTURAL

Clase de Suelo: URBANIZABLE SECTORIZADO
 Uso global: RESIDENCIAL

ORDENACIÓN
 Superficie bruta (m²): 15.000
 Superficie Edificable Total (m²): 9.000
 Coeficiente Edificabilidad: 0,60

APROVECHAMIENTO Y GESTIÓN
 Área de Reparto: AR-01
 Coef. Aprovechamiento Medio: 0,6877
 Aprov. Objetivo Homogeneizado (u.a): 12.150
 Aprovechamiento Subjetivo (u.a.): 9.284
 10% Aprovechamiento Medio (u.a.): 1.032
 Excesos/Defectos aprovecham.(u.a.): 1.834

VIVIENDA
 Densidad (viv/Ha): 50,00
 TOTAL viviendas: 75

RESERVA DE VIVIENDAS PROTEGIDAS
 Coeficiente Edificabilidad protegida: 0,30
 Nº mínimo viviendas protegidas: 27

DETERMINACIONES DE ORDENACIÓN DE CARÁCTER PORMENORIZADO

USO E INTENSIDAD	coef. uso y tipología	Edificabilidad (m²)
Usos y Tipologías	1,50	6.300
USRC-COLECTIVA	1,00	2.700
USRC-COLECTIVA PROTEGIDA		
DOTACIONES		
Espacios Libres (m²):	1.500	
Dotaciones (m²):	1.150	
DESARROLLO		
Sistema de Actuación:	Compensación	
Figura de Planeamiento:	Plan Parcial	
Iniciativa de Planeamiento:	Privada	
PROGRAMACIÓN		
Área de Intervención:	Área Central	
Prioridad:	Primer Cuadrante	

OBJETIVOS:

Incorporación al proceso de desarrollo urbano del espacio comprendido entre la calle de nueva formación de la UE-24 del Plan General de 1988, los suelos urbanos incluidos en el ARI-04 y las edificaciones con frente a la avenida de Andalucía, completando el vacío urbano en continuidad con las manzanas edificadas.

DIRECTRICES PARA LA ORDENACIÓN DEL SECTOR:

VIARIO:
 El viario de carácter estructural podrá reajustarse en el Plan Parcial siempre que se garanticen sus características básicas dimensionales y de trazado.
 Se considerarán vinculantes los viales representados en el plano de ordenación completa, si bien se podrá ajustar o modificar su trazado justificadamente en el Plan Parcial siempre que se mantenga su funcionalidad y carácter.
 Se deberá garantizar la continuidad de los viales de los sectores o áreas colindantes representados en el plano de ordenación completa o definidos en los instrumentos de planeamiento de desarrollo colindantes.

ESPACIOS LIBRES Y DOTACIONES:

Se considerarán vinculantes los sistemas de espacios libres y dotaciones representados en el plano de ordenación completa así como los situados en continuidad con los previstos en áreas o sectores colindantes.
 Dichos espacios libres y dotaciones así como los establecidos por el Plan General con carácter estructural podrán reajustarse en el Plan Parcial siempre que se garanticen sus características básicas dimensionales y de posición.

USOS Y EDIFICACIONES:

Se reservará un mínimo del 5% de la edificabilidad para usos terciarios en planta baja.
 El Plan Parcial deberá establecer los plazos para la ejecución de las viviendas protegidas.

OBSERVACIONES:

Reserva de plazas para aparcamientos públicos: 1 plaza/100 m2

NOMBRE: Arco viario norte

SECTOR: SUS/R-17



DETERMINACIONES DE ORDENACIÓN DE CARÁCTER ESTRUCTURAL

Clase de Suelo: Uso global:	URBANIZABLE SECTORIZADO RESIDENCIAL
ORDENACIÓN	
Superficie bruta (m²):	101.800
Superficie Edificable Total (m²):	61.080
Coefficiente Edificabilidad:	0,60
APROVECHAMIENTO Y GESTIÓN	
Area de Reparto:	AR-02
Coef. Aprovechamiento Medio:	0,5579
Aprov. Objetivo Homogeneizado (u.a)	61,080
Aprovechamiento Subjetivo (u.a.):	51,117
10% Aprovechamiento Medio (u.a.):	5,680
Excesos/Defectos aprovecham. (u.a.):	4,283
VIVIENDA	
Densidad (viv/Ha):	60,02
TOTAL viviendas:	611
RESERVA DE VIVIENDAS PROTEGIDAS	
Coefficiente Edificabilidad protegida:	1,00
Nº mínimo viviendas protegidas:	611

DETERMINACIONES DE ORDENACIÓN DE CARÁCTER PORMENORIZADO

USO E INTENSIDAD			
Usos y Tipologías	USRE-COLECTIVA PROTEGIDA	coef. uso y tipología	Edificabilidad (m²)
		1,00	61,080
DOTACIONES			
Espacios Libres (m²):		10.180	
Dotaciones (m²):		16.330	
DESARROLLO			
Sistema de Actuación:	Compensación		
Figura de Planeamiento:	Plan Parcial		
Iniciativa de Planeamiento:	Privada		
PROGRAMACIÓN			
Area de Intervención:	Ronda de los Cerros-Arco viario norte		
Prioridad:	Primer Cuatrenio		

OBJETIVOS:
Incorporación a la estructura urbana del área existente entre el arco viario norte y los suelos clasificados como suelo urbanizable no sectorizado para la ejecución de políticas de vivienda protegida.

DIRECTRICES PARA LA ORDENACIÓN DEL SECTOR:
VIARIO:
El viario de carácter estructural podrá reajustarse en el Plan Parcial siempre que se garanticen sus características básicas dimensionales y de trazado.
Se considerarán vinculantes los viales representados en el plano de ordenación completa, si bien se podrá ajustar o modificar su trazado justificadamente en el Plan Parcial siempre que se mantenga su funcionalidad y carácter.
Se deberá garantizar la continuidad de los viales de los sectores o áreas colindantes representados en el plano de ordenación completa o definidos en los instrumentos de planeamiento de desarrollo colindantes.

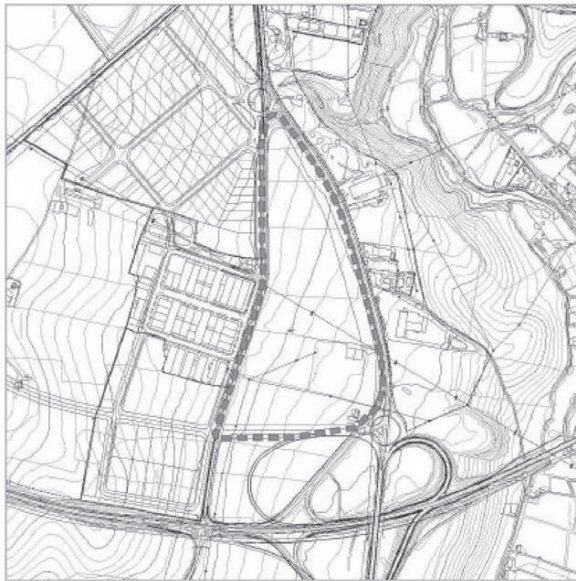
ESPACIOS LIBRES Y DOTACIONES:
Se consideren vinculantes los sistemas de espacios libres y dotaciones representados en el plano de ordenación completa así como los situados en continuidad con los previstos en áreas o sectores colindantes.
Dichos espacios libres y dotaciones así como los establecidos por el Plan General con carácter estructural podrán reajustarse en el Plan Parcial siempre que se garanticen sus características básicas dimensionales y de posición.
Se reservará un mínimo del 2,5% de la edificabilidad para usos terciarios en planta baja.

USOS Y EDIFICACIONES:
Las parcelas con frente al arco viario norte serán de vivienda colectiva.
El Plan Parcial deberá establecer los plazos para la ejecución de las viviendas protegidas.

OBSERVACIONES:
Reserva de plazas para aparcamientos públicos: 1 pza/100 m2

NOMBRE: Carretera de Monturque

SECTOR: SUS/IP-01



DETERMINACIONES DE ORDENACIÓN DE CARÁCTER ESTRUCTURAL

Clase de Suelo: URBANIZABLE SECTORIZADO
 Uso global: PRODUCTIVO

ORDENACIÓN
 Superficie bruta (m²): 115.000
 Superficie Edificable Total (m²): 62.250
 Coeficiente Edificabilidad: 0,55

APROVECHAMIENTO Y GESTIÓN

Area de Reparto: AR-05
 Coef. Aprovechamiento Medio: 0,2750
 Aprob. Objetivo Homogeneizado (u.a): 31.625
 Aprovechamiento Subjetivo (u.a.): 28.463
 10% Aprovechamiento Medio (u.a.): 3.163
 Excesos/Defectos aprovecham.(u.a.): 0

VIVIENDA

Densidad (viv/ha):
 TOTAL viviendas:

RESERVA DE VIVIENDAS PROTEGIDAS

Coeficiente Edificabilidad protegida: 0,00
 N° mínimo viviendas protegidas: 0

DETERMINACIONES DE ORDENACIÓN DE CARÁCTER PORMENORIZADO

USO E INTENSIDAD

Usos y Tipologías USPR-INDUSTRIAL coef. uso y tipología 0,50 Edificabilidad (m²) 63.250

DOTACIONES

Espacios Libres (m²): 11.500
 Dotaciones (m²): 4.600

DESARROLLO

Sistema de Actuación: Compensación
 Figura de Planeamiento: Plan Parcial
 Iniciativa de Planeamiento: Privada

PROGRAMACIÓN

Area de Intervención: Industrial
 Prioridad: Segundo Cuatrienio

OBJETIVOS:

Incorporación de los suelos vacantes entre la carretera de Monturque y los polígonos industriales existentes completando la trama urbana y mejorando la accesibilidad general al conjunto.
 Configuración de la entrada al núcleo urbano desde el enlace con la A-318.

DIRECTRICES PARA LA ORDENACIÓN DEL SECTOR:

VIARIO:

Definición del ramal de conexión entre la glorieta propuesta para el enlace de la carretera de Monturque con la A-318 y el polígono Vado Herrmoso.
 El viario de carácter estructural podrá reajustarse en el Plan Parcial siempre que se garanticen sus características básicas dimensionales y de trazado.
 Se considerarán vinculantes los viales representados en el plano de ordenación completa, si bien se podrá ajustar o modificar su trazado justificadamente en el Plan Parcial siempre que se mantenga su funcionalidad y carácter.
 Se deberá garantizar la continuidad de los viales de los sectores o áreas colindantes representados en el plano de ordenación completa o definidos en los instrumentos de planeamiento de desarrollo colindantes.

ESPACIOS LIBRES Y DOTACIONES:

Definición de una franja de espacios libres con frente a la carretera de Monturque que ayude a la conformación del frente hacia la carretera.
 Se considerarán vinculantes los sistemas de espacios libres y dotaciones representados en el plano de ordenación completa así como los situados en continuidad con los previstos en áreas o sectores colindantes.
 Dichos espacios libres y dotaciones así como los establecidos por el Plan General con carácter estructural podrán reajustarse en el Plan Parcial siempre que se garanticen sus características básicas dimensionales y de posición.

USOS Y EDIFICACIONES:

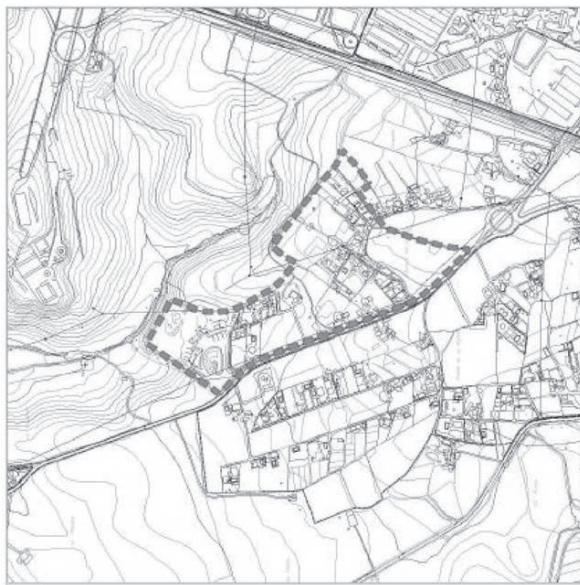
El Plan Parcial establecerá las características específicas de uso y de edificación de forma que se garantice una adecuada imagen urbana hacia la carretera de Monturque como eje principal de entrada en la ciudad.

OBSERVACIONES:

El Plan Parcial deberá resolver la reforma del tramo de la carretera de Monturque para dotarlo de carácter más urbano, modificando si es preciso la sección de éste para lo cual podrán ocuparse parte de los suelos incluidos en el sector.
 Reserva de plazas para aparcamientos públicos: 1 pza/100 m2

SECTOR: SUS/UR-01

NOMBRE: Urbanización Fuente Las Piedras Este



OBSERVACIONES:

El Plan Parcial deberá resolver el contacto con las zonas de interés arqueológico asociadas al Yacimiento del Mira mediante la conformación de espacios libres que contribuyan a la puesta en valor del lugar. Reserva de plazas para aparcamientos públicos: 1 pza/100 m²t

DETERMINACIONES DE ORDENACIÓN DE CARÁCTER ESTRUCTURAL

Clase de Suelo: **URBANIZABLE SECTORIZADO RESIDENCIAL**

ORDENACIÓN
Superficie bruta (m²): 97.300
Superficie Edificable Total (m²): 9.730
Coeficiente Edificabilidad: 0,10

APROVECHAMIENTO Y GESTIÓN

Area de Reparato: AR-06
Coef. Aprovechamiento Medio: 0,2193
Aprov. Objetivo Homogeneizado (u.a): 22.623
Aprovechamiento Subjetivo (u.a.): 19.204
10% Aprovechamiento Medio (u.a.): 2.134
Excesos/Defectos aprovecham.(u.a.): 1.285

VIVIENDA

Densidad (viv/Ha): 5,04
TOTAL viviendas: 49

RESERVA DE VIVIENDAS PROTEGIDAS

Coeficiente Edificabilidad protegida: 0,12
Nº mínimo viviendas protegidas: 10

DETERMINACIONES DE ORDENACIÓN DE CARÁCTER PORMENORIZADO

USO E INTENSIDAD

Usos y Tipologías	coef. uso y tipología	Edificabilidad (m ² t)
USRU-UNIFAMILIAR AISLADA	2,50	8.595
USRU-UNIFAMILIAR AISLADA-AGRUPADA PROTEGIDA	1,00	1.135

DOTACIONES

Espacios Libres (m²): 9.730
Dotaciones (m²): 1.097

DESARROLLO

Sistema de Actuación: Compensación
Figura de Planeamiento: Plan Parcial
Iniciativa de Planeamiento: Privada

PROGRAMACIÓN

Area de Intervención: Arroyo Sta.María-Fuente Las Piedras
Prioridad: Segundo Cuatrimenio

OBJETIVOS:

Reordenación de la zona parcialmente consolidada con viviendas unifamiliares aisladas garantizando su urbanización, manteniéndose en la mayor medida posible las edificaciones existentes e incorporando en la ordenación los caminos existentes con sus necesarias ampliaciones de sección y completando la zona con tipologías residenciales de vivienda unifamiliar.
Localización de espacios libres y dotaciones de carácter local en posiciones que contribuyan a la creación de una estructura urbana coherente para el conjunto del sector.

DIRECTRICES PARA LA ORDENACIÓN DEL SECTOR:

VIARIO:
Para la definición del acceso a la urbanización deberá considerarse la ordenación del sector colindante de forma que la actuación sobre la carretera de Nueva Carreya sea unitaria.
El viario de carácter estructural podrá reajustarse en el Plan Parcial siempre que se garanticen sus características básicas dimensionales y de trazado.
Se consideraran vinculantes los viales representados en el plano de ordenación completa, si bien se podrá ajustar o modificar su trazado justificadamente en el Plan Parcial siempre que se mantenga su funcionalidad y carácter.
Se deberá garantizar la continuidad de los viales de los sectores o áreas colindantes representados en el plano de ordenación completa o definidos en los instrumentos de planeamiento de desarrollo colindantes.

ESPACIOS LIBRES Y DOTACIONES:

Se consideran vinculantes los sistemas de espacios libres y dotaciones representados en el plano de ordenación completa así como los situados en continuidad con los previstos en áreas o sectores colindantes.
Dichos espacios libres y dotaciones así como los establecidos por el Plan General con carácter estructural podrán reajustarse en el Plan Parcial siempre que se garanticen sus características básicas dimensionales y de posición.

USOS Y EDIFICACIONES:

La superficie de parcela mínima para las viviendas unifamiliares aisladas de nueva construcción será de 750 m².
El Plan Parcial podrá establecer una categoría dentro de las ordenanzas de edificación residencial en la que se incluyan las parcelas consolidadas con viviendas manteniendo sus condiciones de ocupación y edificabilidad con independencia de que algunas de las mismas no cumpla con la dimensión mínima de parcela establecida o con los parámetros mínimos establecidos en la normativa de suelo urbanizable del Plan General.
El Plan Parcial deberá establecer los plazos para la ejecución de las viviendas protegidas.

NOMBRE: Urbanización Fuente Las Piedras Oeste

SECTOR: SUS/UR-02



USOS Y EDIFICACIONES:

La superficie de parcela mínima para las viviendas unifamiliares aisladas de nueva construcción será de 750 m². El Plan Parcial podrá establecer una categoría dentro de las ordenanzas de edificación residencial en la que se incluyan las parcelas consolidadas con viviendas manteniendo sus condiciones de ocupación y edificabilidad con independencia de que algunas de las mismas no cumpla con la dimensión mínima de parcela establecida o con los parámetros mínimos establecidos en la normativa de suelo urbanizable del Plan General. El Plan Parcial deberá establecer los plazos para la ejecución de las viviendas protegidas.

OBSERVACIONES:

El Plan Parcial deberá resolver el contacto con las zonas de interés arqueológico asociadas al Yacimiento del Mitra mediante la conformación de espacios libres que contribuyan a la puesta en valor del lugar. Reserva de plazas para aparcamientos públicos: 1 plaza/100 m²

DETERMINACIONES DE ORDENACIÓN DE CARÁCTER ESTRUCTURAL

Clase de Suelo: **URBANIZABLE SECTORIZADO RESIDENCIAL**

ORDENACIÓN
Superficie bruta (m²): 245.250
Superficie Edificable Total (m²): 24.525
Coeficiente Edificabilidad: 0,10

APROVECHAMIENTO Y GESTIÓN

Area de Reparto: AR-06
Coef. Aprovechamiento Medio: 0,2193
Aprov. Objetivo Homogeneizado (u.a): 57.008
Aprovechamiento Subjetivo (u.a.): 48.405
10% Aprovechamiento Medio (u.a.): 5.378
Excesos/Defectos aprovecham.(u.a.): 3.225

VIVIENDA

Densidad (viv/Ha): 5,02
TOTAL viviendas: 123

RESERVA DE VIVIENDAS PROTEGIDAS

Coeficiente Edificabilidad protegida: 0,12
Nº mínimo viviendas protegidas: 25

DETERMINACIONES DE ORDENACIÓN DE CARÁCTER PORMENORIZADO

USO E INTENSIDAD
Usos y Tipologías: USRU-UNIFAMILIAR AISLADA 2,50 Edificabilidad (m²) 21.655
USRU-UNIFAMILIAR AISLADA-AGRUPADA PROTEGIDA 1,00 2.870

DOTACIONES

Espacios Libres (m²): 24.525
Dotaciones (m²): 1.245

DESARROLLO

Sistema de Actuación: Compensación
Figura de Planeamiento: Plan Parcial
Iniciativa de Planeamiento: Privada

PROGRAMACIÓN

Área de Intervención: Arroyo Sta. María-Fuente Las Piedras
Prioridad: Segundo Cuadrante

OBJETIVOS:
Reordenación de la zona parcialmente consolidada con viviendas unifamiliares aisladas garantizando su urbanización, manteniéndose en la mayor medida posible las edificaciones existentes e incorporando en la ordenación los caminos existentes con sus necesarias ampliaciones de sección y completando la zona con tipologías residenciales de vivienda unifamiliar.
Localización de espacios libres y dotaciones de carácter local en posiciones que contribuyan a la creación de una estructura urbana coherente para el conjunto del sector.

DIRECTRICES PARA LA ORDENACIÓN DEL SECTOR:

VIARIO:

Para la definición del acceso a la urbanización deberá considerarse la ordenación del sector colindante de forma que la actuación sobre la carretera de Nueva Carteya sea unitaria.
El viario de carácter estructural podrá reajustarse en el Plan Parcial siempre que se garanticen sus características básicas dimensionales y de trazado.
Se considerarán vinculantes los viales representados en el plano de ordenación completa, si bien se podrá ajustar o modificar su trazado justificadamente en el Plan Parcial siempre que se mantenga su funcionalidad y carácter.
Se deberá garantizar la continuidad de los viales de los sectores o áreas colindantes representados en el plano de ordenación completa o definidos en los instrumentos de planeamiento de desarrollo colindantes.

ESPACIOS LIBRES Y DOTACIONES:

Se considerarán vinculantes los sistemas de espacios libres y dotaciones representados en el plano de ordenación completa así como los situados en continuidad con los previstos en áreas o sectores colindantes.
Dichos espacios libres y dotaciones así como los establecidos por el Plan General con carácter estructural podrán reajustarse en el Plan Parcial siempre que se garanticen sus características básicas dimensionales y de posición.

SECTOR: SUS/UR-03

NOMBRE: Urbanización La Higuera



El Plan Parcial deberá establecer los plazos para la ejecución de las viviendas protegidas.
OBSERVACIONES:
 Para facilitar la ejecución del sector se podrá dividir en dos Unidades de Ejecución siempre que se garantice la solución conjunta en relación con las infraestructuras.Reserva de plazas para apartamientos públicos: 1 plaza/100 m2t

DETERMINACIONES DE ORDENACIÓN DE CARÁCTER ESTRUCTURAL

Clase de Suelo: **URBANIZABLE SECTORIZADO RESIDENCIAL**
 Uso global:

ORDENACIÓN
 Superficie bruta (m²): 34.700
 Superficie Edificable Total (m²t): 3.917
 Coeficiente Edificabilidad: 0,11

APROVECHAMIENTO Y GESTIÓN
 Área de Reparto: AR-06
 Coef. Aprovechamiento Medio: 0,2193
 Aprov. Objetivo Homogeneizado (u.a) 8,462
 Aprovechamiento Subjetivo (u.a.): 6,849
 10% Aprovechamiento Medio (u.a.): 761
 Excesos/Defectos aprovecham.(u.a.): 852

VIVIENDA
 Densidad (viv/Ha): 6,34
 TOTAL viviendas: 22

RESERVA DE VIVIENDAS PROTEGIDAS
 Coeficiente Edificabilidad protegida: 0,12
 Nº mínimo viviendas protegidas: 3

DETERMINACIONES DE ORDENACIÓN DE CARÁCTER PORMENORIZADO

USO E INTENSIDAD	coef. uso y tipología	Edificabilidad (m²t)
Usos y Tipologías	1,25	600
USRU-TERCIARIO	2,50	2.930
USRU-FAMILIAR AISLADA	1,00	387
USRU-FAMILIAR AISLADA-AGRUPADA PROTEGIDA		

DOTACIONES
 Espacios Libres (m²): 3.470
 Dotaciones (m²): 1.044

DESARROLLO
 Sistema de Actuación: Compensación
 Figura de Planeamiento: Plan Parcial
 Iniciativa de Planeamiento: Privada

PROGRAMACIÓN
 Área de Intervención: Arroyo Sta.María-Fuente Las Piedras
 Prioridad: Segundo Cuatrienio

OBJETIVOS:
 Ordenación de la zona parcialmente consolidada con viviendas unifamiliares aisladas y de los suelos colindantes entre éstas y la urbanización arroyo Santa María garantizando la urbanización del conjunto , manteniéndose las edificaciones existentes y completando la zona con tipologías residenciales de vivienda unifamiliar.
 Localización de espacios libres y dotaciones de carácter local en posiciones que contribuyan a la creación de una estructura urbana coherente para el conjunto del sector.

DIRECTRICES PARA LA ORDENACIÓN DEL SECTOR:

VIARIO:
 El viario de carácter estructural podrá reajustarse en el Plan Parcial siempre que se garanticen sus características básicas dimensionales y de trazado.
 Se considerará vinculantes los viarios representados en el plano de ordenación completa, si bien se podrá ajustar o modificar su trazado justificadamente en el Plan Parcial siempre que se mantenga su funcionalidad y carácter.
 Se deberá garantizar la continuidad de los viarios de los sectores o áreas colindantes representados en el plano de ordenación completa o definidos en los instrumentos de planeamiento de desarrollo colindantes.

ESPACIOS LIBRES Y DOTACIONES:
 Los espacios libres y dotaciones se localizarán preferentemente en el contacto con la carretera de Doña Mencía.
 Se considerará vinculantes los sistemas de espacios libres y dotaciones representados en el plano de ordenación completa así como los situados en continuidad con los previstos en áreas o sectores colindantes.
 Dichos espacios libres y dotaciones así como los establecidos por el Plan General con carácter estructural podrán reajustarse en el Plan Parcial siempre que se garanticen sus características básicas dimensionales y de posición.

USOS Y EDIFICACIONES:
 La superficie de parcela mínima para las viviendas unifamiliares aisladas de nueva construcción será de 750 m2.
 El Plan Parcial podrá establecer una categoría dentro de las ordenanzas de edificación residencial en la que se incluyan las parcelas consolidadas con viviendas manteniendo sus condiciones de ocupación y edificabilidad con independencia de que algunas de las mismas no cumpla con la dimensión mínima de parcela establecida o con los parámetros mínimos establecidos en la normativa de suelo urbanizable del Plan General.
 Se establece la posibilidad de compatibilizar hasta un máximo de 1000 m2 de techo de uso residencial para alojamientos turísticos.

NOMBRE: Urbanización Arroyo de Sta. María

SECTOR: SUS/UR-04



OBJETIVOS:
 Reordenación de la zona parcialmente consolidada con viviendas unifamiliares aisladas garantizando su urbanización, manteniéndose en la mayor medida posible las edificaciones existentes, incorporando en la ordenación los viales y caminos existentes y completando la zona con tipologías residenciales de vivienda unifamiliar.

DIRECTRICES PARA LA ORDENACIÓN DEL SECTOR:

VIARIO:
 Se deberá resolver el acceso a las parcelas del subsector norte mediante la introducción de una vía de servicio en paralelo a la carretera o solución alternativa que evite el acceso individualizado a cada parcela desde ésta.
 El viario de carácter estructural podrá reajustarse en el Plan Parcial siempre que se garanticen sus características básicas dimensionales y de trazado.
 Se considerarán vinculantes los viales representados en el plano de ordenación completa, si bien se podrá ajustar o modificar su trazado justificadamente en el Plan Parcial siempre que se mantenga su funcionalidad y carácter.
 Se deberá garantizar la continuidad de los viales de los sectores o áreas colindantes representados en el plano de ordenación completa o definidos en los instrumentos de planeamiento de desarrollo colindantes.

ESPACIOS LIBRES Y DOTACIONES:

Localización de espacios libres y dotaciones de carácter local en el espacio no ocupado existente en el límite sur en contacto con el sector SUS/UR-03.
 Se consideran vinculantes los sistemas de espacios libres y dotaciones representados en el plano de ordenación completa así como los situados en continuidad con los previstos en áreas o sectores colindantes.
 Dichos espacios libres y dotaciones así como los establecidos por el Plan General con carácter estructural podrán reajustarse en el Plan Parcial siempre que se garanticen sus características básicas dimensionales y de posición.

USOS Y EDIFICACIONES:

La superficie de parcela mínima para las viviendas unifamiliares aisladas de nueva construcción será de 750 m².
 El Plan Parcial podrá establecer una categoría dentro de las ordenanzas de edificación residencial en la que se incluyan las parcelas consolidadas con viviendas manteniendo sus condiciones de ocupación y edificabilidad con independencia de que algunas de las mismas no cumpla con la dimensión mínima de parcela establecida o con los parámetros mínimos establecidos en la normativa de suelo urbanizable del Plan General.
 El Plan Parcial deberá establecer los plazos para la ejecución de las viviendas protegidas.

OBSERVACIONES:
 El Plan Parcial deberá proponer las medidas necesarias para garantizar la no existencia de riesgo de inundación por desbordamiento del arroyo para que, en su caso, se contemple su definición y ejecución en el correspondiente Proyecto de Urbanización. Reserva de plazas para aparcamientos públicos: 1 pza/100 m²

DETERMINACIONES DE ORDENACIÓN DE CARÁCTER ESTRUCTURAL

Clase de Suelo: URBANIZABLE SECTORIZADO
 Uso global: RESIDENCIAL

ORDENACIÓN
 Superficie bruta (m²): 38.000
 Superficie Edificable Total (m²): 3.800
 Coeficiente Edificabilidad: 0,10

APROVECHAMIENTO Y GESTIÓN

Area de Reparto: AR-06
 Coef. Aprovechamiento Medio: 0,2193
 Aprob. Objetivo Homogeneizado (u.a): 9.500
 Aprovechamiento Subjetivo (u.a.): 7.500
 10% Aprovechamiento Medio (u.a.): 833
 Excesos/Defectos aprovecham.(u.a.): 1.167

VIVIENDA
 Densidad (viv/Ha): 7,89
 TOTAL viviendas: 30

RESERVA DE VIVIENDAS PROTEGIDAS

Coeficiente Edificabilidad protegida: 0,00
 N° mínimo viviendas protegidas: 0

DETERMINACIONES DE ORDENACIÓN DE CARÁCTER PORMENORIZADO

USO E INTENSIDAD
 Usos y Tipologías: USRU-UNIFAMILIAR AISLADA
 coef. uso y tipología: 2,50
 Edificabilidad (m²): 3.800

DOTACIONES
 Espacios Libres (m²): 3.800
 Dotaciones (m²): 1.060

DESARROLLO
 Sistema de Actuación: Compensación
 Figura de Planeamiento: Plan Parcial
 Iniciativa de Planeamiento: Privada

PROGRAMACIÓN
 Área de intervención: Arroyo Sta. María-Fuente Las Piedras
 Prioridad: Segundo Cuatrienio

SECTOR: SUS/UR-05

NOMBRE: Urbanización Fuente del Río



OBSERVACIONES:

El proyecto de urbanización deberá garantizar la recogida de las aguas residuales y su canalización con sistemas estancos hasta la conexión con el colector general de la depuradora así como el suministro para agua potable tanto para las viviendas existentes como para las nuevas edificaciones de forma que se elimine cualquier vertido o captación de agua y con ello se eviten las atenciones sobre los acuíferos. Tomando como base el estudio sobre el acuífero encargado por el Ayuntamiento y redactado en paralelo al Plan General, se ha delimitado una zona dentro del sector en la que existen riesgos de contaminación del acuífero debido a las condiciones geológicas del terreno al ser éste permeable. Sobre dicha zona se prohíbe la ejecución de nuevas construcciones así como la instalación de redes de saneamiento a excepción de las necesarias para las viviendas existentes.

En el caso de que el acceso previsto en el Plan General desde el camino viejo de Priego no estuviera resuelto en el momento de la tramitación del Plan Parcial, el Ayuntamiento establecerá las obras necesarias para garantizar el acceso a la urbanización con las condiciones mínimas necesarias cargándose éstas al sector.

El Plan Parcial establecerá las medidas necesarias para evitar el impacto paisajístico, prohibiéndose la ejecución de muros, desmontes o terraplenes de dimensiones inadecuadas. Será preceptiva la presentación en el Plan Parcial de un Estudio Geotécnico-Geológico sobre estabilidad en las zonas de pendiente superior al 10%. Reserva de plazas para aparcamientos públicos: 1 plaza/100m².

DETERMINACIONES DE ORDENACIÓN DE CARÁCTER ESTRUCTURAL

Clase de Suelo: **URBANIZABLE SECTORIZADO RESIDENCIAL**
 Uso global:

ORDENACIÓN
 Superficie bruta (m²): 387.000
 Superficie Edificable Total (m²): 38.700
 Coeficiente Edificabilidad: 0,10

APROVECHAMIENTO Y GESTIÓN

Area de Reparto: AR-06
 Coef. Aprovechamiento Medio: 0,2193
 Aprov. Objetivo Homogeneizado (u.a.) 89.963
 Aprovechamiento Subjetivo (u.a.): 76.381
 10% Aprovechamiento Medio (u.a.): 8.487
 Excesos/Defectos aprovecham.(u.a.): 5.094

VIVIENDA

Densidad (viv/Ha): 5,01
 TOTAL viviendas: 194

RESERVA DE VIVIENDAS PROTEGIDAS

Coeficiente Edificabilidad protegida: 0,12
 Nº mínimo viviendas protegidas: 40

DETERMINACIONES DE ORDENACIÓN DE CARÁCTER PORMENORIZADO

USO E INTENSIDAD

Usos y Tipologías	coef. uso y tipología	Edificabilidad (m ²)
USRU-UNIFAMILIAR AISLADA	2,50	34.175
USRU-UNIFAMILIAR AISLADA-GRUPADA PROTEGIDA	1,00	4.525

DOTACIONES

Espacios Libres (m²): 38.700
 Dotaciones (m²): 2.322

DESARROLLO

Sistema de Actuación: Compensación Plan Parcial
 Figura de Planeamiento: Privada
 Iniciativa de Planeamiento:

PROGRAMACIÓN

Área de intervención: Fuente del Río
 Prioridad: Primer Cuatrenio

OBJETIVOS:

Reordenación de la zona parcialmente consolidada con viviendas unifamiliares aisladas garantizando su urbanización, manteniéndose en la mayor medida posible las edificaciones existentes, incorporando en la ordenación los viales y caminos existentes con las necesarias ampliaciones de sección y completando la zona con tipologías residenciales de vivienda unifamiliar.

DIRECTRICES PARA LA ORDENACIÓN DEL SECTOR:

VIARIO:

El viario de carácter estructural podrá reajustarse en el Plan Parcial siempre que se garanticen sus características básicas dimensionales y de trazado. Se considerarán vinculantes los viales representados en el plano de ordenación completa, si bien se podrá ajustar o modificar su trazado justificadamente en el Plan Parcial siempre que se mantenga su funcionalidad y carácter. Se deberá garantizar la continuidad de los viales de los sectores o áreas colindantes representados en el plano de ordenación completa o definidos en los instrumentos de planeamiento de desarrollo colindantes.

ESPACIOS LIBRES Y DOTACIONES:

Localización de espacios libres en la zona alta para la creación de un parque - mirador. Se considerarán vinculantes los sistemas de espacios libres y dotaciones representados en el plano de ordenación completa así como los situados en continuidad con los previstos en áreas o sectores colindantes.

Dichos espacios libres y dotaciones así como los establecidos por el Plan General con carácter estructural podrán reajustarse en el Plan Parcial siempre que se garanticen sus características básicas dimensionales y de posición.

USOS Y EDIFICACIONES:

La superficie de parcela mínima para las viviendas unifamiliares aisladas de nueva construcción será de 1000 m². Se define en planos una zona de riesgo de contaminación del acuífero sobre la que no se podrán realizar edificaciones, manteniéndose únicamente las existentes.

El Plan Parcial podrá establecer una categoría dentro de las ordenanzas de edificación residencial en la que se incluyan las parcelas consolidadas con viviendas manteniendo sus condiciones de ocupación y edificabilidad con independencia de que algunas de las mismas no cumpla con la dimensión mínima de parcela establecida o con los parámetros mínimos establecidos en la normativa de suelo urbanizable del Plan General. El Plan Parcial deberá establecer los plazos para la ejecución de las viviendas protegidas.

NOMBRE: Huertas Bajas Oeste

SECTOR: SUS/HB-01



OBSERVACIONES:

Reserva de plazas para aparcamientos públicos: 1 pza/100 m2t

DETERMINACIONES DE ORDENACIÓN DE CARÁCTER ESTRUCTURAL

Clase de Suelo: URBANIZABLE SECTORIZADO
 Uso global: RESIDENCIAL

ORDENACIÓN

Superficie bruta (m²): 31.300
 Superficie Edificable Total (m²t): 6.260
 Coeficiente Edificabilidad: 0,20

APROVECHAMIENTO Y GESTIÓN

Area de Reparto: AR-07
 Coef. Aprovechamiento Medio: 0,3899
 Aprob. Objetivo Homogeneizado (u.a): 12,205
 Aprovechamiento Subjetivo (u.a.): 10,985
 10% Aprovechamiento Medio (u.a.): 1,220
 Excesos/Defectos aprovecham.(u.a.): 0

VIVIENDA

Densidad (viv/Ha): 15,02
 TOTAL viviendas: 47

RESERVA DE VIVIENDAS PROTEGIDAS

Coefficiente Edificabilidad protegida: 0,30
 Nº mínimo viviendas protegidas: 16

DETERMINACIONES DE ORDENACIÓN DE CARÁCTER PORMENORIZADO

USO E INTENSIDAD

Usos y Tipologías	coef. uso y tipología	Edificabilidad (m²t)
USRP-UNIFAMILIAR ADOSADA-AGRUPADA	2,00	1,250
USRP-UNIFAMILIAR AISLADA	2,50	3,130
USRP-UNIFAMILIAR AISLADA PROTEGIDA	1,00	1,880

DOTACIONES

Espacios Libres (m²): 3.130
 Dotaciones (m²): 1.094

DESARROLLO

Sistema de Actuación: Compensación
 Figura de Planeamiento: Plan Parcial
 Iniciativa de Planeamiento: Privada

PROGRAMACIÓN

Area de Intervención: Huertas Bajas
 Prioridad: Segundo Cuatrenio

OBJETIVOS:

Reordenación de la zona de extensión natural de Huertas Bajas, parcialmente ocupada con viviendas unifamiliares aisladas y otras edificaciones destinadas a almacenaje, con una urbanización incipiente y que se encuentra rodeada por suelos consolidados clasificados como urbanos por el Plan General, colaborando a la creación de una estructura urbana coherente con el conjunto del núcleo de Huertas Bajas y favoreciendo la implantación de tipologías residenciales acordes con las demandas de la zona.

DIRECTRICES PARA LA ORDENACIÓN DEL SECTOR:

VIARIO:

Se deberá resolver el acceso a la zona en el cruce con la carretera de Monturque.
 El viario de carácter estructural podrá reajustarse en el Plan Parcial siempre que se garanticen sus características básicas dimensionales y de trazado.
 Se considerarán vinculantes los viales representados en el plano de ordenación completa, si bien se podrá ajustar o modificar su trazado justificadamente en el Plan Parcial siempre que se mantenga su funcionalidad y carácter.
 Se deberá garantizar la continuidad de los viales de los sectores o áreas colindantes representados en el plano de ordenación completa o definidos en los instrumentos de planeamiento de desarrollo colindantes.

ESPACIOS LIBRES Y DOTACIONES:

Se considerarán vinculantes los sistemas de espacios libres y dotaciones representados en el plano de ordenación completa así como los situados en continuidad con los previstos en áreas o sectores colindantes.
 Dichos espacios libres y dotaciones así como los establecidos por el Plan General con carácter estructural podrán reajustarse en el Plan Parcial siempre que se garanticen sus características básicas dimensionales y de posición.

USOS Y EDIFICACIONES:

Las parcelas destinadas a tipologías de vivienda unifamiliar adosada o agrupada se localizarán preferentemente en las zonas de contacto con los suelos residenciales consolidados.
 La superficie de parcela mínima para las viviendas unifamiliares aisladas de nueva construcción será de 750 m2.
 El Plan Parcial deberá establecer los plazos para la ejecución de las viviendas protegidas.

SECTOR: SUS/IP-01

NOMBRE: Gran Implantación Productiva Oeste



Se estudiarán pormenorizadamente las rasantes y movimientos de tierra para la implantación del viario y las parcelas edificables evitando la formación de taludes pronunciados o muros para salvar los desniveles generados, cuidando especialmente el movimiento de tierras en los bordes de contacto con el suelo no urbanizable para evitar impactos paisajísticos o problemas de erosión.

OBSERVACIONES:

Reserva de plazas para aparcamientos públicos: 1 pza/100 m2t

DETERMINACIONES DE ORDENACIÓN DE CARÁCTER ESTRUCTURAL

Clase de Suelo: **URBANIZABLE SECTORIZADO PRODUCTIVO**

ORDENACIÓN
 Superficie bruta (m²): 262.000
 Superficie Edificable Total (m²t): 117.900
 Coeficiente Edificabilidad: 0,45

APROVECHAMIENTO Y GESTIÓN
 Área de Reparto: AR-08
 Coef. Aprovechamiento Medio: 0,1498
 Aprob. Objetivo Homogeneizado (u.a): 41.265
 Aprovechamiento Subjetivo (u.a.): 35.322
 10% Aprovechamiento Medio (u.a.): 3.925
 Excesos/Defectos aprovecham.(u.a.): 2.018

VIVIENDA

Densidad (viv/Ha):
 TOTAL viviendas:

RESERVA DE VIVIENDAS PROTEGIDAS

Coeficiente Edificabilidad protegida: 0,00
 Nº mínimo viviendas protegidas: 0

DETERMINACIONES DE ORDENACIÓN DE CARÁCTER PORMENORIZADO

USO E INTENSIDAD
 Usos y Tipologías **coef. uso y tipología** **Edificabilidad (m²t)**
 USGI-GRANDES IMPLANTACIONES PRODUCTIVAS 0,35 117.900

DOTACIONES
 Espacios Libres (m²): 26.200
 Dotaciones (m²): 10.480

DESARROLLO
 Sistema de Actuación: Compensación
 Figura de Planeamiento: Plan Parcial
 Iniciativa de Planeamiento: Privada

PROGRAMACIÓN
 Área de Intervención: Grandes Implantaciones Productivas
 Prioridad: Primer Cuatrienio

OBJETIVOS:

Configuración de un gran área para implantaciones productivas de grandes dimensiones en continuidad con las actividades industriales ya implantadas en la carretera de Monturque frente a la Orujera para facilitar el establecimiento de actividades productivas que por sus características dimensionales, de ocupación de suelo y requerimientos de accesibilidad entre otros no tienen cabida en los suelos industriales urbanos y tienden a establecerse en suelo no urbanizable.

Ordenación conjunta del área junto con el SUS/IP-02 y el Sistema General destinado a Centro de Transportes posibilitando su desarrollo faseado en función de las expectativas de demanda, inicialmente verificadas para este sector.

DIRECTRICES PARA LA ORDENACIÓN DEL SECTOR:

VIARIO:

Definición del acceso desde la carretera de Monturque y de la vía de servicio de ésta de acuerdo con las condiciones que establezca el organismo competente en materia de carreteras.

Solución del acceso al Centro de Transportes desde el sector.

El viario de carácter estructural podrá reajustarse en el Plan Parcial siempre que se garanticen sus características básicas dimensionales y de trazado.

Se considerarán vinculantes los viales representados en el plano de ordenación completa, si bien se podrá ajustar o modificar su trazado justificadamente en el Plan Parcial siempre que se mantenga su funcionalidad y carácter.

Se deberá garantizar la continuidad de los viales de los sectores o áreas colindantes representados en el plano de ordenación completa o definidos en los instrumentos de planeamiento de desarrollo colindantes.

ESPACIOS LIBRES Y DOTACIONES:

Definición de una franja de espacios libres y dotaciones en el extremo sur coincidiendo con el inicio de la bajada hacia el cauce próximo.

Se considerarán vinculantes los sistemas de espacios libres y dotaciones representados en el plano de ordenación completa así como los situados en continuidad con los previstos en áreas o sectores colindantes.

Dichos espacios libres y dotaciones así como los establecidos por el Plan General con carácter estructural podrán reajustarse en el Plan Parcial siempre que se garanticen sus características básicas dimensionales y de posición.

USOS Y EDIFICACIONES:

El Plan Parcial resolverá la ordenación pormenorizada tomando como base para las parcelas industriales los siguientes parámetros:

Superficie mínima de parcela 5000 m2

Frente mínimo de parcela a viario 35 metros

Ocupación máxima de parcela por edificación cerrada 50%

NOMBRE: Gran Implantación Productiva Este

SECTOR: SUS/IP-02



OBJETIVOS:

Configuración de un gran área para implantaciones productivas de grandes dimensiones en continuidad con las actividades industriales ya implantadas en la carretera de Monturque frente a la Orujera para facilitar el establecimiento de actividades productivas que por sus características dimensionales, de ocupación de suelo y requerimientos de accesibilidad entre otros no tienen cabida en las suelos industriales urbanos y tienden a establecerse en suelo no urbanizable.
 Ordenación conjunta del área junto con el SUS/IP-01 y el Sistema General desimado a Centro de Transportes posibilitando su desarrollo faseado en función de las expectativas de demanda.

DIRECTRICES PARA LA ORDENACIÓN DEL SECTOR:

VIARIO:

Definición del acceso desde la carretera de Monturque y de la vía de servicio de ésta de acuerdo con las condiciones que establezca el organismo competente en materia de carreteras.
 El viario de carácter estructural podrá reajustarse en el Plan Parcial siempre que se garanticen sus características básicas dimensionales y de trazado.
 Se considerarán vinculantes los viales representados en el plano de ordenación completa, si bien se podrá ajustar o modificar su trazado justificadamente en el Plan Parcial siempre que se mantenga su funcionalidad y carácter.
 Se deberá garantizar la continuidad de los viales de los sectores o áreas colindantes representados en el plano de ordenación completa o definidos en los instrumentos de planeamiento de desarrollo colindantes.

ESPACIOS LIBRES Y DOTACIONES:

Definición de una franja de espacios libres en el extremo sur en el contacto con el cauce.
 Reserva de un área destinada a espacios libres y dotaciones coincidiendo con la zona de mayor pendiente en el extremo este del sector en contacto con el centro de Transportes.
 Se considerarán vinculantes los sistemas de espacios libres y dotaciones representados en el plano de ordenación completa así como los situados en continuidad con los previstos en áreas o sectores colindantes.
 Dichos espacios libres y dotaciones así como los establecidos por el Plan General con carácter estructural podrán reajustarse en el Plan Parcial siempre que se garanticen sus características básicas dimensionales y de posición.

USOS Y EDIFICACIONES:

El Plan Parcial resolverá la ordenación pormenorizada tomando como base para las parcelas industriales los siguientes parámetros:
 Superficie de parcela mínima 5000 m2
 Frente mínimo de parcela a viario 35 metros
 Ocupación máxima de parcela por edificación cerrada 50%.
 Se estudiarán pormenorizadamente las rasantes y movimientos de tierra para la implantación del viario y las parcelas edificables evitando la formación de taludes pronunciados o muros para salvar los desniveles generados, cuidando especialmente el movimiento de tierras en los bordes de contacto con el suelo no urbanizable para evitar impactos paisajísticos o problemas de erosión.

OBSERVACIONES:

Para la ejecución de movimientos de tierra deberá realizarse un control arqueológico de movimientos de tierras en razón de la posible existencia de estructuras funerarias.Reserva de plazas para aparcamientos públicos: 1 pza/100 m2l

DETERMINACIONES DE ORDENACIÓN DE CARÁCTER ESTRUCTURAL

Clase de Suelo: URBANIZABLE SECTORIZADO
 Uso global: PRODUCTIVO

ORDENACIÓN

Superficie bruta (m²): 321.500
 Superficie Edificable Total (m²t): 144.675
 Coeficiente Edificabilidad: 0,45

APROVECHAMIENTO Y GESTIÓN

Area de Reparto: AR-08
 Coef. Aprovechamiento Medio: 0,1498
 Aprov. Objetivo Homogeneizado (u.a) 50.636
 Aprovechamiento Subjetivo (u.a.): 43.344
 10% Aprovechamiento Medio (u.a.): 4.816
 Excesos/Defectos aprovecham.(u.a.): 2.476

VIVIENDA

Densidad (viv/Ha):
 TOTAL viviendas:

RESERVA DE VIVIENDAS PROTEGIDAS

Coeficiente Edificabilidad protegida: 0,00
 Nº mínimo viviendas protegidas: 0

DETERMINACIONES DE ORDENACIÓN DE CARÁCTER PORMENORIZADO

USO E INTENSIDAD	coef. uso y tipología	Edificabilidad (m²t)
Usos y Tipologías	0,35	144.675
USUG-GRANDES IMPLANTACIONES PRODUCTIVAS		
DOTACIONES		
Espacios Libres (m²):	32.150	
Dotaciones (m²):	12.860	
DESARROLLO		
Sistema de Actuación:	Compensación	
Figura de Planeamiento:	Plan Parcial	
Iniciativa de Planeamiento:	Privada	
PROGRAMACIÓN		
Área de Intervención:	Grandes Implantaciones Productivas	
Prioridad:	Primer Cuatrimenio	

SUELO URBANIZABLE NO SECTORIZADO

NOMBRE: Prado Caballos

ÁREA: SUnS-01



DETERMINACIONES DE ORDENACIÓN DE CARÁCTER ESTRUCTURAL

Clase de suelo: URBANIZABLE NO SECTORIZADO
Superficie bruta (Has) : 52,5

USOS DOMINANTES:
Residencial en baja o media densidad

USOS PROHIBIDOS:
Con carácter general, el uso industrial a excepción de las edificaciones existentes con dicho uso y las áreas de suelo en las que se sitúan

CONDICIONES PARA LA SECTORIZACIÓN:

Superficie de los Sectores resultantes mayor de:
Mayor de 10 has. (Salvo que la superficie resultante de sectorizaciones previas sea menor)

Una vez ejecutados los siguientes sectores:
Haber transcurrido al menos 4 años desde la aprobación definitiva del Plan General de Ordenación Urbanística.
Haberse urbanizado o encontrarse en fase de ejecución una superficie de suelo urbanizable de uso global residencial equivalente o mayor a la superficie objeto del Plan de sectorización.

Preexistencias:

CONDICIONES PARA LA LOCALIZACIÓN Y CUANTIFICACIÓN DE LOS SISTEMAS GENERALES:
Sistema General de Espacios Libres:
Criterios cuantitativos: Mínimo: 15.000 m2
Criterios espaciales:

NOMBRE: La Gañana Sur

ÁREA: SUnS-02



DETERMINACIONES DE ORDENACIÓN DE CARÁCTER ESTRUCTURAL

Clase de suelo: URBANIZABLE NO SECTORIZADO
Superficie bruta (Has) : 11,2

USOS DOMINANTES:
Residencial en baja o media densidad

USOS PROHIBIDOS:
Industrial

CONDICIONES PARA LA SECTORIZACIÓN:

Superficie de los Sectores resultantes mayor de:
Mayor de 10 has. (Salvo que la superficie resultante de sectorizaciones previas sea menor)

Una vez ejecutados los siguientes sectores:
Haber transcurrido al menos 4 años desde la aprobación definitiva del Plan General de Ordenación Urbanística.
Haberse urbanizado o encontrarse en fase de ejecución una superficie de suelo urbanizable de uso global residencial equivalente o mayor a la superficie objeto del Plan de sectorización.

Preexistencias:

El Plan de Sectorización establecerá las medidas necesarias para garantizar la gestión del suelo necesario para el nuevo trazado de la vía pecuaria Vereda de la Gañana y el descansadero Fuente las Piedras en proporción a la superficie sectorizada respecto de la superficie total de las áreas de Suelo Urbanizable no Sectorizado 02 y 03.

CONDICIONES PARA LA LOCALIZACIÓN Y CUANTIFICACIÓN DE LOS SISTEMAS GENERALES:

NOMBRE: Los Barreros

ÁREA: SUnS-04



DETERMINACIONES DE ORDENACIÓN DE CARÁCTER ESTRUCTURAL

Clase de suelo: URBANIZABLE NO SECTORIZADO
Superficie bruta (Has) : 26,7

USOS DOMINANTES:
Industria y Almacenamiento

USOS PROHIBIDOS:
Residencial

CONDICIONES PARA LA SECTORIZACIÓN:

Superficie de los Sectores resultantes mayor de:
Mayor de 10 has. (Salvo que la superficie resultante de sectorizaciones previas sea menor)

Una vez ejecutados los siguientes sectores:
Haber transcurrido al menos 4 años desde la aprobación definitiva del Plan General de Ordenación Urbanística.
Haberse urbanizado o encontrarse en fase de ejecución el sector SUP P-01.
Haberse urbanizado o encontrarse en fase de ejecución una superficie de suelo urbanizable de uso global industrial o terciario equivalente o mayor a la superficie objeto del Plan de Sectorización (incluyendo al SUP P-01)

Preexistencias:

CONDICIONES PARA LA LOCALIZACIÓN Y CUANTIFICACIÓN DE LOS SISTEMAS GENERALES:

NOMBRE: La Gañana Norte

ÁREA: SUnS-03



DETERMINACIONES DE ORDENACIÓN DE CARÁCTER ESTRUCTURAL

Clase de suelo: URBANIZABLE NO SECTORIZADO
Superficie bruta (Has) : 5,6

USOS DOMINANTES:
Industria y Almacenamiento

USOS PROHIBIDOS:
Residencial

CONDICIONES PARA LA SECTORIZACIÓN:

Superficie de los Sectores resultantes mayor de:
Mayor de 4 has. (Salvo que la superficie resultante de sectorizaciones previas sea menor)

Una vez ejecutados los siguientes sectores:
Haber transcurrido al menos 4 años desde la aprobación definitiva del Plan General de Ordenación Urbanística.
Haberse urbanizado o encontrarse en fase de ejecución una superficie de suelo urbanizable de uso global residencial equivalente o mayor a la superficie objeto del Plan de sectorización.

Preexistencias:

El Plan de Sectorización establecerá las medidas necesarias para garantizar la gestión del suelo necesario para el nuevo trazado de la vía pecuaria Vereda de la Gañana y el descansadero Fuente las Piedras en proporción a la superficie sectorizada respecto de la superficie total de las áreas de Suelo Urbanizable no Sectorizado 02 y 03.

CONDICIONES PARA LA LOCALIZACIÓN Y CUANTIFICACIÓN DE LOS SISTEMAS GENERALES:

NOMBRE: Carretera de Monturque

NOMBRE: Vistahermosa

ÁREA: SUnS-05

ÁREA: SUnS-06



DETERMINACIONES DE ORDENACIÓN DE CARÁCTER ESTRUCTURAL

Clase de suelo: URBANIZABLE NO SECTORIZADO
Superficie bruta (Has) : 17,8

USOS DOMINANTES:
Industria y Almacenamiento

USOS PROHIBIDOS:
Residencial

CONDICIONES PARA LA SECTORIZACIÓN:

Superficie de los Sectores resultantes mayor de:
Mayor de 10 has. (Salvo que la superficie resultante de sectorizaciones previas sea menor)

Una vez ejecutados los siguientes sectores:
Haber transcurrido al menos 4 años desde la aprobación definitiva del Plan General de Ordenación Urbanística.
Haberse urbanizado o encontrarse en fase de ejecución el sector SUP P-01.
Haberse urbanizado o encontrarse en fase de ejecución una superficie de suelo urbanizable de uso global industrial o terciario equivalente o mayor a la superficie objeto del Plan de Sectorización (incluyendo al SUP P-01)

Preexistencias:

CONDICIONES PARA LA LOCALIZACIÓN Y CUANTIFICACIÓN DE LOS SISTEMAS GENERALES:

DETERMINACIONES DE ORDENACIÓN DE CARÁCTER ESTRUCTURAL

Clase de suelo: URBANIZABLE NO SECTORIZADO
Superficie bruta (Has) : 14,2

USOS DOMINANTES:
Hospedaje

USOS PROHIBIDOS:
Industrial

CONDICIONES PARA LA SECTORIZACIÓN:

Superficie de los Sectores resultantes mayor de:
Mayor de 6 has. (Salvo que la superficie resultante de sectorizaciones previas sea menor)

Una vez ejecutados los siguientes sectores:
Haberse urbanizado o encontrarse en fase de ejecución una superficie de suelo urbanizable equivalente o mayor a la superficie objeto del Plan de Sectorización.

Preexistencias:

CONDICIONES PARA LA LOCALIZACIÓN Y CUANTIFICACIÓN DE LOS SISTEMAS GENERALES:

NOMBRE: Huertas Bajas Oeste

ÁREA: SUnS-07



DETERMINACIONES DE ORDENACIÓN DE CARÁCTER ESTRUCTURAL

Clase de suelo: URBANIZABLE NO SECTORIZADO
Superficie bruta (Has) : 2,7

USOS DOMINANTES:
Residencial

USOS PROHIBIDOS:
Industrial

CONDICIONES PARA LA SECTORIZACIÓN:

Superficie de los Sectores resultantes mayor de:
Mayor de 2 has. (Salvo que la superficie resultante de sectorizaciones previas sea menor)

Una vez ejecutados los siguientes sectores:

Haber transcurrido al menos 4 años desde la aprobación definitiva del Plan General de Ordenación Urbanística.
Haberse urbanizado o encontrarse en fase de ejecución el sector SUnS HB-01.
No encontrarse en tramitación o en desarrollo el área SUnS 08.
Haberse urbanizado o encontrarse en fase de ejecución una superficie de suelo urbanizable de uso global residencial equivalente o mayor a la superficie objeto del Plan de Sectorización.

Preexistencias:

CONDICIONES PARA LA LOCALIZACIÓN Y CUANTIFICACIÓN DE LOS SISTEMAS GENERALES:

NOMBRE: Huertas Bajas Este

ÁREA: SUnS-08



DETERMINACIONES DE ORDENACIÓN DE CARÁCTER ESTRUCTURAL

Clase de suelo: URBANIZABLE NO SECTORIZADO
Superficie bruta (Has) : 10,4

USOS DOMINANTES:
Residencial

USOS PROHIBIDOS:
Con carácter general, el uso industrial a excepción de las edificaciones existentes con dicho uso y las áreas de suelo en las que se sitúan

CONDICIONES PARA LA SECTORIZACIÓN:

Superficie de los Sectores resultantes mayor de:
Mayor de 4 has. (Salvo que la superficie resultante de sectorizaciones previas sea menor)

Una vez ejecutados los siguientes sectores:

Haber transcurrido al menos 4 años desde la aprobación definitiva del Plan General de Ordenación Urbanística.
Haberse urbanizado o encontrarse en fase de ejecución el sector SUnS HB-01.
No encontrarse en tramitación o en desarrollo el área SUnS 07.
Haberse urbanizado o encontrarse en fase de ejecución una superficie de suelo urbanizable de uso global residencial equivalente o mayor a la superficie objeto del Plan de Sectorización.

Preexistencias:

CONDICIONES PARA LA LOCALIZACIÓN Y CUANTIFICACIÓN DE LOS SISTEMAS GENERALES:

ÁREAS DE PLANEAMIENTO INCORPORADO

Avda. Fernando Pallarés UE-11

API/UE-11

DETERMINACIONES DE ORDENACIÓN DE CARÁCTER ESTRUCTURAL

Clase de suelo: URBANO NO CONSOLIDADO

Uso global: Residencial

Superficie Total ámbito (m2): 18100

Sup. Sistemas Generales (m2): 16827

Edificabilidad (m2t): 168

OTRAS DETERMINACIONES DE CARÁCTER ESTRUCTURAL:

OTRAS DETERMINACIONES:

Planeamiento de aplicación: Estudio de Detalle. Aprobación definitiva 30-01-2006.

Otras determinaciones:

OBSERVACIONES:



La Tejera UE-14

API/UE-14

DETERMINACIONES DE ORDENACIÓN DE CARÁCTER ESTRUCTURAL

Clase de suelo: URBANO NO CONSOLIDADO

Uso global: Residencial

Superficie Total ámbito (m2): 4611

Sup. Sistemas Generales (m2): 6105

Edificabilidad (m2t): 67

OTRAS DETERMINACIONES DE CARÁCTER ESTRUCTURAL:

OTRAS DETERMINACIONES:

Planeamiento de aplicación: Estudio de Detalle. Aprobación definitiva 24-11-2003.

Otras determinaciones:

OBSERVACIONES:



Belén UE-16

API/UE-16

DETERMINACIONES DE ORDENACIÓN DE CARÁCTER ESTRUCTURAL

Clase de suelo: URBANO NO CONSOLIDADO

Uso global: Residencial
Superficie Total ámbito (m2): 12101
Sup. Sistemas Generales (m2): 7945
Edificabilidad (m2t): 51
Número de viviendas:

OTRAS DETERMINACIONES DE CARÁCTER ESTRUCTURAL:

OTRAS DETERMINACIONES:

Planeamiento de aplicación: Estudio de Detalle. Aprobación definitiva 25-09-2006

Otras determinaciones:

OBSERVACIONES:



UE-17A

API/UE-17A

DETERMINACIONES DE ORDENACIÓN DE CARÁCTER ESTRUCTURAL

Clase de suelo: URBANO NO CONSOLIDADO

Uso global: Residencial
Superficie Total ámbito (m2): 3658
Sup. Sistemas Generales (m2): 2510
Edificabilidad (m2t): 28
Número de viviendas:

OTRAS DETERMINACIONES DE CARÁCTER ESTRUCTURAL:

OTRAS DETERMINACIONES:

Planeamiento de aplicación: Estudio de Detalle UE-17A. Aprobación definitiva de la Modificación Puntual el 26/06/2006.

Otras determinaciones:

OBSERVACIONES:



Virgen de la Sierra UE-29

API/UE-29

DETERMINACIONES DE ORDENACIÓN DE CARÁCTER ESTRUCTURAL

Clase de suelo: **URBANO NO CONSOLIDADO**

Uso global: **Residencial**
Superficie Total ámbito (m2): **6300**
Sup. Sistemas Generales (m2): **5023**
Edificabilidad (m2t): **45**
Número de viviendas:

OTRAS DETERMINACIONES DE CARÁCTER ESTRUCTURAL:

OTRAS DETERMINACIONES:

Planeamiento de aplicación: **Modificación Puntual y Proyecto de Urbanización. Aprobación Definitiva Modif. Puntual 27/12/2004.**

Otras determinaciones:

OBSERVACIONES:



UE-30

API/UE-30

DETERMINACIONES DE ORDENACIÓN DE CARÁCTER ESTRUCTURAL

Clase de suelo: **URBANO NO CONSOLIDADO**

Uso global: **Residencial**
Superficie Total ámbito (m2): **14329**
Sup. Sistemas Generales (m2): **8561**
Edificabilidad (m2t): **52**
Número de viviendas:

OTRAS DETERMINACIONES DE CARÁCTER ESTRUCTURAL:

OTRAS DETERMINACIONES:

Planeamiento de aplicación: **Estudio de Detalle. Aprobación definitiva: 29-11-2004**

Otras determinaciones:

OBSERVACIONES:



UE-4

API/UE-4

DETERMINACIONES DE ORDENACIÓN DE CARÁCTER ESTRUCTURAL

Clase de suelo: URBANO NO CONSOLIDADO

Uso global: Residencial

Superficie Total ámbito (m2): 1062

Sup. Sistemas Generales (m2): 2262

Edificabilidad (m2t): 22

Número de viviendas:

OTRAS DETERMINACIONES DE CARÁCTER ESTRUCTURAL:

OTRAS DETERMINACIONES:

Planeamiento de aplicación: Estudio de Detalle UE-4. Aprobación definitiva 04/05/2006.

Otras determinaciones:

OBSERVACIONES:



UE-8

API/UE-8

DETERMINACIONES DE ORDENACIÓN DE CARÁCTER ESTRUCTURAL

Clase de suelo: URBANO NO CONSOLIDADO

Uso global: Residencial

Superficie Total ámbito (m2): 2126

Sup. Sistemas Generales (m2): 2462

Edificabilidad (m2t): 15

Número de viviendas:

OTRAS DETERMINACIONES DE CARÁCTER ESTRUCTURAL:

OTRAS DETERMINACIONES:

Planeamiento de aplicación: Estudio de Detalle UE-8. Aprobación definitiva 25-09-20

Otras determinaciones:

OBSERVACIONES:



PAU R-2

API/PAU R-2

DETERMINACIONES DE ORDENACIÓN DE CARÁCTER ESTRUCTURAL

Clase de suelo: URBANO ORDENADO

Uso global: Residencial
Superficie Total ámbito (m2): 129956
Sup. Sistemas Generales (m2): 14344
Edificabilidad (m2t): 809
Número de viviendas:

OTRAS DETERMINACIONES DE CARÁCTER ESTRUCTURAL:

OTRAS DETERMINACIONES:

Planeamiento de aplicación: Programa de Actuación Urbanística y Modificación Puntual del PAU R-2. Aprobación definitiva el 27/07/2006

Otras determinaciones: Plan de Sectorización.

OBSERVACIONES:



Mantón de Manila PP IND-1

API/PP IND-1

DETERMINACIONES DE ORDENACIÓN DE CARÁCTER ESTRUCTURAL

Clase de suelo: URBANO ORDENADO

Uso global: Industrial
Superficie Total ámbito (m2): 128960
Sup. Sistemas Generales (m2): 74958
Edificabilidad (m2t):
Número de viviendas:

OTRAS DETERMINACIONES DE CARÁCTER ESTRUCTURAL:

OTRAS DETERMINACIONES:

Planeamiento de aplicación: Plan Parcial y Modificación Puntual del PP IND-1 "Mantón de Manila". Aprobación definitiva 12/12/2003.

Otras determinaciones:

OBSERVACIONES:



Ampliación Vado Hermoso PP IND-2 API/PP IND-2

DETERMINACIONES DE ORDENACIÓN DE CARÁCTER ESTRUCTURAL

Clase de suelo: URBANO ORDENADO

Uso global: Industrial
 Superficie Total ámbito (m2): 65001
 Sup. Sistemas Generales (m2): 39000
 Edificabilidad (m2t):
 Número de viviendas:

OTRAS DETERMINACIONES DE CARÁCTER ESTRUCTURAL:

OTRAS DETERMINACIONES:

Planeamiento de aplicación: Plan Parcial y Modificación Puntual del PP IND-2 "Ampliación Vado Hermoso". Aprobación definitiva 29/11/2005

Otras determinaciones:

OBSERVACIONES:



Ampliación Mantón de Manila PP IND-3 API/PP IND-3

DETERMINACIONES DE ORDENACIÓN DE CARÁCTER ESTRUCTURAL

Clase de suelo: URBANO ORDENADO

Uso global: Industrial
 Superficie Total ámbito (m2): 18720
 Sup. Sistemas Generales (m2): 6562
 Edificabilidad (m2t):
 Número de viviendas:

OTRAS DETERMINACIONES DE CARÁCTER ESTRUCTURAL:

OTRAS DETERMINACIONES:

Planeamiento de aplicación: Aprobación Inicial 2/2/2007

Otras determinaciones:

OBSERVACIONES:



Sector Industrial A-318 / PROMI

API/PP IND-4

PP R-1

API/PP R-1

DETERMINACIONES DE ORDENACIÓN DE CARÁCTER ESTRUCTURAL

Clase de suelo: URBANO ORDENADO

Uso global: Industrial
 Superficie Total ámbito (m2): 44214
 Sup. Sistemas Generales (m2): 24485
 Edificabilidad (m2t):
 Número de viviendas:

Clase de suelo: URBANO ORDENADO

Uso global: Residencial
 Superficie Total ámbito (m2): 119392
 Sup. Sistemas Generales (m2): 7977
 Edificabilidad (m2t): 89534
 Número de viviendas: 836

OTRAS DETERMINACIONES DE CARÁCTER ESTRUCTURAL:

OTRAS DETERMINACIONES DE CARÁCTER ESTRUCTURAL:

OTRAS DETERMINACIONES:

Planeamiento de aplicación: Modificación-Innovación Plan General de Cabra 2005. Aprobación Provisional 27/03/2006.

OTRAS DETERMINACIONES:

Planeamiento de aplicación: Plan Parcial y Modificación Puntual del PPR-1. Aprobación Definitiva del Plan Parcial el 30/10/2006.

Otras determinaciones:

Otras determinaciones:

OBSERVACIONES:

OBSERVACIONES:



Córdoba, 4 de febrero de 2009.- El Delegado, Francisco García Delgado.

PUBLICACIONES**Textos Legales nº 29****Título: Ley de la Flora y Fauna Silvestres**

Edita e imprime: Servicio de Publicaciones y BOJA
Secretaría General Técnica
Consejería de la Presidencia

Año de edición: 2005

Distribuye: Servicio de Publicaciones y BOJA

Pedidos: Servicio de Publicaciones y BOJA
Apartado Oficial Sucursal núm. 11. 41014-SEVILLA
También está a la venta en librerías colaboradoras

Forma de pago: El pago se realizará de conformidad con la liquidación
que se practique por el Servicio de Publicaciones y BOJA
al aceptar el pedido, lo que se comunicará a vuelta de correo

P.V.P.: 4,34 € (IVA incluido)

PUBLICACIONES

Textos Legales nº 31

Título: Ley de Declaración de Voluntad Vital Anticipada



Edita e imprime: Servicio de Publicaciones y BOJA
Secretaría General Técnica
Consejería de la Presidencia

Año de edición: 2005

Distribuye: Servicio de Publicaciones y BOJA

Pedidos: Servicio de Publicaciones y BOJA
Apartado Oficial Sucursal núm. 11. 41014-SEVILLA
También está a la venta en librerías colaboradoras

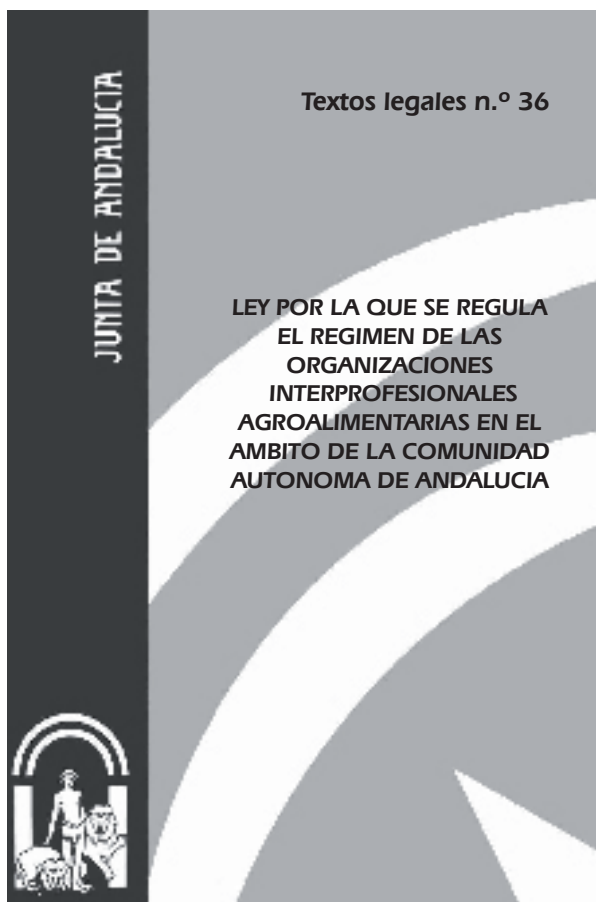
Forma de pago: El pago se realizará de conformidad con la liquidación
que se practique por el Servicio de Publicaciones y BOJA
al aceptar el pedido, lo que se comunicará a vuelta de correo

P.V.P.: 1,46 € (IVA incluido)

PUBLICACIONES

Textos Legales nº 36

Título: Ley por la que se regula el Régimen de las Organizaciones Interprofesionales Agroalimentarias en el ámbito de la Comunidad Autónoma de Andalucía



Edita e imprime: Servicio de Publicaciones y BOJA
Secretaría General Técnica
Consejería de la Presidencia

Año de edición: 2006

Distribuye: Servicio de Publicaciones y BOJA

Pedidos: Servicio de Publicaciones y BOJA
Apartado Oficial Sucursal núm. 11. 41014-SEVILLA
También está a la venta en librerías colaboradoras

Forma de pago: El pago se realizará de conformidad con la liquidación que se practique por el Servicio de Publicaciones y BOJA al aceptar el pedido, lo que se comunicará a vuelta de correo

P.V.P.: 1,59 € (IVA incluido)

PUBLICACIONES

Textos Legales nº 38

Título: Ley de Regulación de las consultas populares locales en Andalucía



Edita e imprime: Servicio de Publicaciones y BOJA
Secretaría General Técnica
Consejería de la Presidencia

Año de edición: 2006

Distribuye: Servicio de Publicaciones y BOJA

Pedidos: Servicio de Publicaciones y BOJA
Apartado Oficial Sucursal núm. 11. 41014-SEVILLA
También está a la venta en librerías colaboradoras

Forma de pago: El pago se realizará de conformidad con la liquidación que se practique por el Servicio de Publicaciones y BOJA al aceptar el pedido, lo que se comunicará a vuelta de correo

P.V.P.: 1,59 € (IVA incluido)

PUBLICACIONES

Textos Legales nº 41

Título: Ley de Carreteras de Andalucía



Edita e imprime: Servicio de Publicaciones y BOJA
Secretaría General Técnica
Consejería de la Presidencia

Año de edición: 2006

Distribuye: Servicio de Publicaciones y BOJA

Pedidos: Servicio de Publicaciones y BOJA
Apartado Oficial Sucursal núm. 11. 41014-SEVILLA
También está a la venta en librerías colaboradoras

Forma de pago: El pago se realizará de conformidad con la liquidación que se practique por el Servicio de Publicaciones y BOJA al aceptar el pedido, lo que se comunicará a vuelta de correo

P.V.P.: 4,13 € (IVA incluido)

**NORMAS PARA LA SUSCRIPCION AL
BOLETIN OFICIAL DE LA JUNTA DE ANDALUCIA
PARA EL AÑO 2009**

1. SUSCRIPCIONES

- 1.1. Las suscripciones al **BOLETIN OFICIAL DE LA JUNTA DE ANDALUCIA** están sujetas al pago previo de las correspondientes tasas (art. 25.a de la Ley 4/1988, de 5 de julio, de Tasas y Precios Públicos de la Comunidad Autónoma de Andalucía).
- 1.2. Las solicitudes de suscripción deberán dirigirse al **Servicio de Publicaciones y BOJA**. Apartado Oficial Sucursal núm. 11, Bellavista. 41014 - Sevilla.

2. PLAZOS DE SUSCRIPCION

- 2.1. Las suscripciones al **BOLETIN OFICIAL DE LA JUNTA DE ANDALUCIA** serán por **período de un año indivisible** (art. 28 de la Ley 4/1988, de 5 de julio, de Tasas y Precios Públicos de la Comunidad Autónoma de Andalucía).
- 2.2. La solicitud de las suscripciones se efectuará **dentro del mes anterior** al inicio del período de suscripción (art. 16, punto 3, del Reglamento del BOJA, Decreto 205/1983, de 5 de octubre).

3. TARIFAS

- 3.1. El precio de la suscripción para el año 2009 es de 167,36 €.

4. FORMA DE PAGO

- 4.1. El pago de la suscripción se realizará de conformidad con la liquidación que se practique por el Servicio de Publicaciones y BOJA al aceptar la solicitud. En dicha liquidación se detallará la forma de pago.
- 4.2. No se aceptarán pagos ni ingresos de ningún tipo que se realicen de forma distinta a la indicada en la liquidación que se practique.

5. ENVIO DE EJEMPLARES

- 5.1. **El envío**, por parte del **Servicio de Publicaciones y BOJA**, de los ejemplares del **BOLETIN OFICIAL DE LA JUNTA DE ANDALUCIA**, comenzará a hacerse una vez tenga entrada en dicho Servicio el ejemplar para la Administración del Mod. 046 mecanizado por el Banco o Caja de Ahorros.
- 5.2. En el caso de que el ejemplar para la Administración del Mod. 046 correspondiente al período de suscripción solicitado tenga entrada en este Servicio una vez comenzado el mismo, el envío de los Boletines **será a partir de dicha fecha de entrada**.

FRANQUEO CONCERTADO núm. 41/63