

NOMBRE DE LA FERIA	CLASIFICACION					FECHA		LOCALIDAD	PROVINCIA	ORGANIZADOR
	Sector-Rama	Núm. Sector	Rama	Oferta Exhibida	Amb. Geográfico	Inicio	Fin			
IBERCAZA, VI FERIA DE LA CAZA Y LA PESCA	VARIAS	12, 3, 4, 5, 10	VARIAS	GENERAL	PROVINCIAL	21-sep-12	23-sep-12	JAEN	JAEN	FERIAS JAEN, S.A.
II FERIA MULTISECTORIAL CIUDAD DE ANDUJAR	VARIAS	1, 4, 6, 9	VARIAS	GENERAL	REGIONAL	21-sep-12	23-sep-12	ANDUJAR	JAEN	AYUNTAMIENTO DE ANDUJAR
INTERCAZA, FERIA CINEGETICA, TURISMO Y MEDIO AMBIENTE	VARIAS	1, 2, 3, 4, 5, 7, 9, 10	VARIAS	GENERAL	PROVINCIAL	28-sep-12	30-sep-12	CORDOBA	CORDOBA	CONSORCIO PROVINCIAL DE DESARROLLO ECONOMICO. DIPUTACION PROVINCIAL DE CORDOBA
TIERRA ADENTRO, XII FERIA DEL TURISMO INTERIOR	VARIAS	1, 2, 3, 4, 5, 6, 7, 8, 9, 10	VARIAS	GENERAL	PROVINCIAL	05-oct-12	07-oct-12	JAEN	JAEN	FERIAS JAEN, S.A.
SIMED SALON INMOBILIARIO DEL MEDITERRANEO	B	6	B	MONOGRAFICA	LOCAL	10-oct-12	14-oct-12	MALAGA	MALAGA	EMPRESA MUNICIPAL INIC. Y ACT. EMPRESARIALES DE MALAGA, PROMALAGA
I FERIA COMERCIAL DEL JAMON IBERICO DE BELLOTA DE LOS PEDROCHES	AGROALIMENTARIO	1	E	MONOGRAFICA	LOCAL	11-oct-12	13-oct-12	VILLANUEVA DE CORDOBA	CORDOBA	AYUNTAMIENTO DE VILLANUEVA DE CORDOBA
GREENCITIES, SALON DE LA EFICIENCIA ENERGETICA EN LA EDIFICACION	VARIAS	6	VARIAS	SECTORIAL	LOCAL	11-oct-12	13-oct-12	MALAGA	MALAGA	EMPRESA MUNICIPAL INIC. Y ACT. EMPRESARIALES DE MALAGA, PROMALAGA
XXVIII SALON MONOGRAFICO DE LA JOYERIA CORDOBESA	BIENES DE CONSUMO	4	B,	MONOGRAFICA	LOCAL	08-nov-12	12-nov-12	CORDOBA	CORDOBA	ASOCIACION DE JOYEROS, PLATEROS Y RELOJEROS DE CORDOBA
SALON COFRADE DE CORDOBA	BIENES DE CONSUMO, TURISMO Y SERVICIOS	4, 51	VARIAS	GENERAL	PROVINCIAL	09-nov-12	11-nov-12	CORDOBA	CORDOBA	CONSORCIO PROVINCIAL DE DESARROLLO ECONOMICO. DIPUTACION PROVINCIAL DE CORDOBA
ARCOAM, III SALON DE ARTE COFRADE ANDALUZ DEN JAEN	VARIAS	1, 2, 4, 5	VARIAS	GENERAL	PROVINCIAL	09-nov-12	11/11/2012	JAEN	JAEN	FERIAS JAEN, S.A.
FEVIANDTUR	AGROALIMENTARIO Y TURISMO Y SERVICIOS	1, 5	VARIAS	GENERAL	PROVINCIAL	22-nov-12	24-nov-12	MONTILLA	CORDOBA	AYUNTAMIENTO DE MONTILLA
CELEBRA MALAGA, FERIA DE BODAS Y CELEBRACIONES	VARIAS	5	VARIAS	SECTORIAL	LOCAL	23-nov-12	25-nov-12	MALAGA	MALAGA	EMPRESA MUNICIPAL INIC. Y ACT. EMPRESARIALES DE MALAGA, PROMALAGA
XVI FERIA	VARIAS	1, 4, 5, 6, 7, 9, 10	VARIAS	GENERAL	PROVINCIAL	29-nov-12	02-dic-12	ROQUETAS DE MAR	ALMERIA	CAMARA OFICIAL DE COMERCIO, INDUSTRIA Y NAVEGACION DE ALMERIA

CONSEJERÍA DE MEDIO AMBIENTE

ORDEN de 12 de diciembre de 2011, por la que se aprueban los modelos normalizados de solicitud de autorización y comunicación previa para la realización de determinadas actuaciones en el espacio natural Sierra Nevada.

Mediante Decreto 238/2011, de 12 de julio, por el que se establece la ordenación y gestión de Sierra Nevada, se han aprobado el Plan de Ordenación de los Recursos Naturales de Sierra Nevada y los Planes Rectores de Uso y Gestión del Parque Nacional y del Parque Natural de Sierra Nevada.

De conformidad con lo establecido en el epígrafe 5.3.1 del Anexo I de dicho Decreto, para la solicitud de autorización para la realización de las actuaciones contempladas en el mismo, la persona interesada empleará un modelo normalizado para cada tipo de actuación, que podrá obtenerse por los solicitantes en los servicios centrales y periféricos de la citada

Consejería y a través de internet en la dirección de la Consejería de Medio Ambiente, <http://www.juntadeandalucia.es/medioambiente>. La solicitud debidamente cumplimentada con los datos solicitados en el modelo normalizado se acompañará de la documentación especificada en cada uno de ellos. Cuando así se indique en dichos modelos normalizados, podrá sustituirse la documentación que se requiera por una declaración responsable en la que manifieste que cumple con los requisitos establecidos en el Decreto citado anteriormente para realizar el uso o actividad cuya autorización se solicita, que dispone al tiempo de la solicitud de la documentación que así lo acredita y se compromete a mantener su cumplimiento durante el período de tiempo inherente a la ejecución o ejercicio de la actuación pretendida.

Así mismo, el epígrafe 5.3.7 del Anexo I del Decreto 238/2011, de 12 de julio, establece, respecto al procedimiento de comunicación previa, que la persona interesada deberá presentar el documento de comunicación previa correspondiente a la actividad que se pretende desarrollar conforme a un modelo normalizado debidamente cumplimentado

junto con la documentación requerida para cada supuesto. El modelo normalizado podrá obtenerse en los lugares previstos en el epígrafe 5.3.1. Cuando se establezca en los modelos normalizados, podrá sustituirse la documentación que se requiera por una declaración responsable en la que manifieste, bajo su responsabilidad, que cumple con los requisitos establecidos en el citado Decreto, que dispone al tiempo de la comunicación de la documentación que así lo acredita y que se compromete a mantener su cumplimiento durante el período de tiempo correspondiente a la ejecución o ejercicio de la actuación pretendida.

En relación con el Espacio Natural Sierra Nevada, la disposición adicional primera del Decreto 15/2011, de 1 de febrero, por el que se establece el régimen general de planificación de los usos y actividades en los parques naturales y se aprueban medidas de agilización de procedimientos administrativos, en su apartado 1 dispone que lo establecido en el Capítulo III del mencionado Decreto, relativo a los procedimientos, será de aplicación a los Parques Nacionales de Doñana y Sierra Nevada.

Por su parte, la disposición final decimocuarta del Decreto 15/2011, de 1 de febrero, en su apartado 2.g), habilita al Consejero de Medio Ambiente para dictar cuantas disposiciones sean necesarias para el desarrollo y ejecución de lo establecido en dicho Decreto y en particular para aprobar mediante Orden los modelos normalizados para la solicitud de autorización de actuaciones en suelo no urbanizable dentro de los parques naturales y para la comunicación previa a la realización de actuaciones en suelo no urbanizable dentro de los parques naturales.

En virtud de lo anterior,

D I S P O N G O

Apartado 1. Aprobación de los modelos normalizados para la solicitud de autorización de actuaciones en suelo no urbanizable dentro del Espacio Natural Sierra Nevada, de acuerdo con lo establecido en el epígrafe 5.3.1 del Anexo I del Decreto 238/2011, de 12 de julio.

Se aprueban los modelos normalizados para la solicitud de autorización de actuaciones en suelo no urbanizable dentro del Espacio Natural Sierra Nevada, en los términos previstos en los Anexos del I al VI.

Apartado 2. Aprobación de los modelos normalizados para la comunicación previa a la realización de actuaciones en suelo no urbanizable dentro del Espacio Natural Sierra Nevada, de acuerdo con lo establecido en el epígrafe 5.3.7 del Anexo I del Decreto 238/2011, de 12 de julio.

Se aprueban los modelos normalizados para la comunicación previa a la realización de actuaciones en suelo no urbanizable dentro del Espacio Natural Sierra Nevada, en los términos previstos en los Anexos del VII al XI.

Apartado 3. Efectos.

La presente Orden surtirá efectos al día siguiente al de su publicación en el Boletín Oficial de la Junta de Andalucía.

Sevilla, 12 de diciembre de 2011

JOSÉ JUAN DÍAZ TRILLO
Consejero de Medio Ambiente

ANVERSO (Hoja 1 de 2) ANEXO I

JUNTA DE ANDALUCÍA

CONSEJERÍA DE MEDIO AMBIENTE

CÓDIGO IDENTIFICATIVO

Nº REGISTRO, FECHA Y HORA

SOLICITUD

AUTORIZACIÓN PARA LA REALIZACIÓN DE ACTUACIONES VINCULADAS A LA ACTIVIDAD AGRARIA EN EL ESPACIO NATURAL

Orden de de de (BOJA nº de fecha)

1 DATOS DE LA PERSONA SOLICITANTE Y/O DE SU REPRESENTANTE LEGAL		
APELLIDOS Y NOMBRE/DENOMINACIÓN O RAZÓN SOCIAL DE LA PERSONA SOLICITANTE:		DNI/NIF/NIE:
DOMICILIO A EFECTOS DE NOTIFICACIÓN:		
LOCALIDAD:	PROVINCIA:	CÓD. POSTAL:
TELÉFONO:	FAX:	CORREO ELECTRÓNICO:
APELLIDOS Y NOMBRE DE LA PERSONA REPRESENTANTE LEGAL:		DNI/NIF/NIE:
DOMICILIO A EFECTOS DE NOTIFICACIÓN:		
LOCALIDAD:	PROVINCIA:	CÓD. POSTAL:
TELÉFONO:	FAX:	CORREO ELECTRÓNICO:

2 DATOS DE LA/S ACTUACIÓN/ES A DESARROLLAR	
<p>2.1 TIPO DE ACTUACIÓN</p> <p><input type="checkbox"/> Proyectos no sometidos a AAU, cuyo objeto sea destinar a la explotación agrícola intensiva terrenos agrícolas.</p> <p><input type="checkbox"/> Nuevos regadíos y la consolidación y mejora de los existentes no sometidos a AAU.</p> <p><input type="checkbox"/> Eliminación de los setos vivos en lindes, caminos y separación de parcelas, que sólo podrá otorgarse exclusivamente por motivos de protección de cultivos y cuando no exista otra alternativa.</p> <p><input type="checkbox"/> Forestación de terrenos agrícolas cuando se realice con especies alóctonas, cuando conlleve la eliminación de la vegetación forestal preexistente o cuando la pendiente media del área de actuación supere el 15%.</p> <p><input type="checkbox"/> Tratamientos fitosanitarios aéreos en terrenos forestales.</p>	<p><input type="checkbox"/> En el Parque Nacional la recolección de ramas, flores, frutos, o tallos, según el caso de las especies recogidas en el epígrafe 5.1.2.3.a) del PRUG de dicho espacio.</p> <p><input type="checkbox"/> En el Parque Nacional los tratamientos fitosanitarios terrestres en terrenos forestales.</p> <p><input type="checkbox"/> En el Parque Nacional la introducción del cultivo de nuevas especies agronómicas.</p> <p><input type="checkbox"/> En el Parque Nacional el desarraigo de cultivos leñosos.</p> <p><input type="checkbox"/> En el Parque Nacional los tratamientos fitosanitarios aéreos en terrenos agrícolas.</p> <p><input type="checkbox"/> Otra (especificar):</p>
2.2 ESPACIO/S NATURAL/ES EN QUE SE DESARROLLARÁ/N LA/S ACTUACIÓN/ES.	
2.3 BREVE DESCRIPCIÓN DE LA/S ACTUACIÓN/ES.	
2.4 FECHA/S O PERÍODO/S DE DESARROLLO DE LA/S ACTUACIÓN/ES:	
2.5 ZONA/S CONCRETA/S DONDE TENDRÁ/N LUGAR LA/S ACTUACIÓN/ES. (Paraje, término municipal, provincia y datos catastrales del mismo, indicando polígonos y parcelas).	



3 DOCUMENTACIÓN	
3.1. DOCUMENTACIÓN QUE SE ADJUNTA	
<p>En su caso, los documentos señalados con (*) podrán ser solicitados, si no fueran aportados con esta solicitud, dentro del plazo para resolver la autorización, con objeto de que el órgano ambiental pueda adoptar la decisión sobre si procede el sometimiento de la actividad a Autorización Ambiental Unificada, conforme a la normativa vigente de protección ambiental (Artículo 8.5 del Decreto 356/2010 de 10 de agosto, por el que se regula la autorización ambiental unificada, se establece el régimen de organización y funcionamiento del registro de autorizaciones de actuaciones sometidas a los instrumentos de prevención y control ambiental, de las actividades potencialmente contaminadoras de la atmósfera y de las instalaciones que emiten compuestos orgánicos volátiles, y se modifica el Anexo I de la Ley 7/2007, de 9 de julio, de Gestión Integrada de la Calidad Ambiental).</p> <p><input type="checkbox"/> Mapa de localización de la/s zona/s donde tendrá/n lugar la/s actuación/es a escala adecuada (1:10.000, 1:50.000).</p>	

REVERSO (Hoja 1 de 2) ANEXO I

3	DOCUMENTACIÓN																				
3.1.	DOCUMENTACIÓN QUE SE ADJUNTA (Continuación)																				
<input type="checkbox"/> Documentación específica de la/s actuación/es (1). (VER ANVERSO Hoja 2 de 2) <input type="checkbox"/> (*) Memoria explicativa de carácter ambiental que contenga: - Las principales alternativas estudiadas. - Un análisis de impactos potenciales en el medio ambiente. - Las medidas preventivas, correctoras o compensatorias para la adecuada protección del medio ambiente. - La forma de realizar el seguimiento que garantice el cumplimiento de las indicaciones y medidas protectoras y correctoras contenidas en el documento ambiental. <input type="checkbox"/> NIF, en su caso. <input type="checkbox"/> Otra documentación (especificar):																					
3.2	AUTORIZACIÓN DOCUMENTOS EN PODER DE LA ADMINISTRACIÓN DE LA JUNTA DE ANDALUCÍA O DE SUS AGENCIAS																				
<input type="checkbox"/> Ejercicio del derecho a no presentar los siguientes documentos que obran en poder de la Administración de la Junta de Andalucía, y autorizo al órgano instructor para que pueda recabar dichos documentos o la información contenida en los mismos de los órganos donde se encuentren.																					
<table style="width: 100%; border-collapse: collapse;"> <thead> <tr> <th style="width: 30%;">Documento</th> <th style="width: 25%;">Consejera emisora o a la que se presentó</th> <th style="width: 15%;">Fecha de emisión o presentación</th> <th style="width: 30%;">Procedimiento en el que se emitió o por el que se presentó</th> </tr> </thead> <tbody> <tr> <td>1.</td> <td>.....</td> <td>.....</td> <td>.....</td> </tr> <tr> <td>2.</td> <td>.....</td> <td>.....</td> <td>.....</td> </tr> <tr> <td>3.</td> <td>.....</td> <td>.....</td> <td>.....</td> </tr> </tbody> </table>		Documento	Consejera emisora o a la que se presentó	Fecha de emisión o presentación	Procedimiento en el que se emitió o por el que se presentó	1.	2.	3.				
Documento	Consejera emisora o a la que se presentó	Fecha de emisión o presentación	Procedimiento en el que se emitió o por el que se presentó																		
1.																		
2.																		
3.																		
3.3	AUTORIZACIÓN DOCUMENTOS EN PODER DE OTRAS ADMINISTRACIONES																				
<input type="checkbox"/> Autorizo al órgano instructor para que pueda recabar de otras Administraciones Públicas los siguientes documentos o la información contenida en los mismos disponibles en soporte electrónico:																					
<table style="width: 100%; border-collapse: collapse;"> <thead> <tr> <th style="width: 25%;">Documento</th> <th style="width: 25%;">Administración Pública</th> <th style="width: 15%;">Fecha emisión/presentación</th> <th style="width: 15%;">Órgano</th> <th style="width: 20%;">Procedimiento en el que se emitió o por el que se presentó</th> </tr> </thead> <tbody> <tr> <td>1.</td> <td>.....</td> <td>.....</td> <td>.....</td> <td>.....</td> </tr> <tr> <td>2.</td> <td>.....</td> <td>.....</td> <td>.....</td> <td>.....</td> </tr> <tr> <td>3.</td> <td>.....</td> <td>.....</td> <td>.....</td> <td>.....</td> </tr> </tbody> </table>		Documento	Administración Pública	Fecha emisión/presentación	Órgano	Procedimiento en el que se emitió o por el que se presentó	1.	2.	3.
Documento	Administración Pública	Fecha emisión/presentación	Órgano	Procedimiento en el que se emitió o por el que se presentó																	
1.																	
2.																	
3.																	
4	CONSENTIMIENTO EXPRESO DNI/NIE																				
<input type="checkbox"/> La persona abajo firmante presta su CONSENTIMIENTO para la consulta de sus datos de identidad a través del Sistema de Verificación de Identidad y los de la persona representada (en su caso). <input type="checkbox"/> NO CONSENTE y aporta fotocopia autenticada del DNI/NIE.																					
5	AUTORIZACIÓN EXPRESA PARA NOTIFICACIONES ELECTRÓNICAS																				
Marque con una X lo que corresponda si desea que las notificaciones que proceda efectuar, se practiquen por medios electrónicos a través del Sistema de Notificación Notifica@ de la Junta de Andalucía en los términos de lo expresado en el Decreto 68/2008, de 26 de febrero, por el que se suprime la aportación de la fotocopia de los documentos identificativos oficiales y del certificado de empadronamiento en los procedimientos administrativos de la Administración de la Junta de Andalucía y se establece la sede electrónica para la práctica de la notificación electrónica.																					
<input type="checkbox"/> La persona abajo firmante AUTORIZA como medio de notificación preferente la notificación electrónica y manifiesta que dispone de una dirección segura en el Sistema de Notificaciones Notifica@. <input type="checkbox"/> La persona abajo firmante AUTORIZA como medio de notificación preferente la notificación electrónica y NO dispone de una dirección electrónica segura en el Sistema de Notificaciones Notifica@, por lo que AUTORIZA a la Consejera/Agencia a tramitar mi alta en el referido sistema.																					
Indique la dirección electrónica y el número de móvil donde informar sobre las notificaciones practicadas en el Sistema de Notificaciones Notifica@. Apellidos y nombre: DNI: Correo electrónico: N° móvil:																					
6	DECLARACIÓN RESPONSABLE, SOLICITUD, LUGAR, FECHA Y FIRMA																				
La persona abajo firmante DECLARA , bajo su responsabilidad que son ciertos cuantos datos figuran en la presente solicitud, así como en la documentación adjunta y expresamente: - Que se cumple con los requisitos establecidos en la normativa vigente sobre actuaciones en suelo no urbanizable en el espacio natural protegido para la ejecución de la/s actuación/es indicada/s. - Que dispone de la documentación que lo acredita y que está informada de que la Administración podrá hacer las comprobaciones necesarias relativas al cumplimiento de los requisitos exigidos, la veracidad de los datos declarados y tenencia de la correspondiente documentación. - Que dispone de poder suficiente para actuar como representante de la citada entidad (Solo en caso de representación). - Que tiene conocimiento de que conforme a lo dispuesto en el artículo 17.2 de la Ley 2/1989, de 18 de julio, por la que se aprueba el Inventario de Espacios Naturales Protegidos de Andalucía y se establecen medidas adicionales para su protección, no podrán adquirirse por silencio administrativo facultades contrarias a las normas reguladoras de los espacios naturales protegidos.																					

0016169D

ANVERSO (Hoja 2 de 2) ANEXO I

CÓDIGO IDENTIFICATIVO

6	DECLARACIÓN RESPONSABLE, SOLICITUD, LUGAR, FECHA Y FIRMA
<p>y se COMPROMETE:</p> <ul style="list-style-type: none"> - A mantener su cumplimiento durante la vigencia de la actividad. - A comunicar a la Consejería con competencia en materia de medio ambiente todos aquellos cambios de domicilio a efectos de notificaciones o de localización de establecimiento durante el período inherente a dicho reconocimiento o ejercicio. - A someterse a las actuaciones de comprobación a efectuar por la Consejería con competencia en materia de medio ambiente, así como cualesquiera otras de comprobación que puedan realizar los órganos de control competentes, aportando cuanta información les sea requerida en el ejercicio de las actuaciones anteriores. <p>y SOLICITA autorización para la realización de la/s actuación/es que se indican en el apartado 2.</p> <p style="text-align: center;">En, a de de</p> <p style="text-align: center;">Fdo.:</p>	

AL EQUIPO DE GESTIÓN DEL ESPACIO NATURAL

<p>PROTECCIÓN DE DATOS</p> <p>En cumplimiento de lo dispuesto en la Ley Orgánica 15/1999, de 13 de diciembre, de Protección de Datos de Carácter Personal, la Consejería con competencia en materia de medio ambiente le informa que los datos personales obtenidos mediante la cumplimentación de este documento/impreso/formulario y demás que se adjuntan van a ser incorporados, para su tratamiento, en un fichero automatizado. Asimismo, se le informa que la recogida y tratamiento de dichos datos tienen como finalidad la tramitación de las solicitudes y comunicaciones reguladas en el presente Decreto.</p> <p>De acuerdo con lo previsto en la citada Ley Orgánica, puede ejercitar los derechos de acceso, rectificación, cancelación y oposición dirigiendo un escrito a la Consejería de Medio Ambiente, Avda. Manuel Siurot, 50. 41071 Sevilla.</p>
--

<p>LUGAR DE PRESENTACIÓN</p> <p>La solicitud, junto con la documentación necesaria para la obtención de la autorización o la declaración responsable que la sustituya, se podrá presentar en la forma y lugares previstos en el epígrafe 5.3.1.3. del Decreto 238/2011, de 12 de julio por el que se establece la ordenación y gestión de Sierra Nevada.</p> <p>Cuando la actuación tenga por objeto actividades sujetas a autorización o licencia en materia urbanística, la persona interesada presentará ante el ayuntamiento, además de la documentación exigida para la concesión de la autorización o licencia en materia urbanística, la correspondiente solicitud en el modelo normalizado que proceda, acompañado de la documentación que en el mismo se indique, o de la declaración responsable que la sustituya (epígrafe 5.3.5.1. del Decreto 238/2011, de 12 de julio)</p>

(1) DOCUMENTACIÓN ESPECÍFICA DE LA ACTUACIÓN (Se adjuntará junto con la indicada en el apartado 3 de este impreso)

- Proyectos no sometidos a AAU, cuyo objeto sea destinar a la explotación agrícola intensiva terrenos agrícolas**

 - Memoria descriptiva del método de intensificación a implantar (cultivo a sustituir, tipo y ciclo de cultivo, superficie de actuación, nuevas infraestructuras e instalaciones, maquinaria, fitosanitarios, abonos, riego)
 - Breve descripción del estado de la superficie de actuación y sus características biológicas (fauna, flora, vegetación y hábitats que se puedan ver afectados).
- Nuevos regadíos y la consolidación y mejora de los existentes no sometidos a AAU.**

 - Breve descripción del estado de la superficie de actuación y sus características biológicas (fauna, flora, vegetación y hábitats que se puedan ver afectados).
 - Proyecto técnico donde se especifiquen las características de la actuación, el cultivo a sustituir, en su caso, tipo de cultivo que se pretende implantar o mejorar y superficie de actuación.
- Eliminación de los setos vivos en lindes, caminos y separación de parcelas, que sólo podrá otorgarse exclusivamente por motivos de protección de cultivos y cuando no exista otra alternativa.**

 - Breve descripción del estado de la superficie de actuación y sus características biológicas (fauna, flora, vegetación y hábitats que se puedan ver afectados). Longitud y anchura de setos afectados. Justificación de que no hay otra alternativa.
- Forestación de terrenos agrícolas cuando se realice con especies autóctonas, cuando conlleve la eliminación de la vegetación forestal preexistente o cuando la pendiente media del área de actuación supere el 15%.**

 - Breve descripción del estado de la superficie de actuación y sus características biológicas (fauna, flora, vegetación y hábitats que se puedan ver afectados).
 - Descripción metodológica de los trabajos, especificando superficie de actuación, pendiente del terreno, cultivo a sustituir, especies a plantar, las especies que se pretende eliminar y el método a emplear para ello, el tratamiento del suelo, el método de repoblación de especies a plantar y, en su caso, el método de protección.
- Tratamientos fitosanitarios aéreos en terrenos forestales.**

 - Breve descripción del estado de la superficie de actuación y sus características biológicas (fauna, flora, vegetación y hábitats que se puedan ver afectados).
 - Cartografía con el plan de vuelo y pistas de aterrizaje y despeque.
 - Informe justificativo de la idoneidad del tratamiento, que incluya descripción metodológica de los trabajos, superficie a tratar, las plagas (estadio) que se pretenden controlar, la especie forestal afectada y el producto escogido para ello. Se deberá especificar el nombre, principio activo y dosis prevista para el tratamiento.
- Tratamientos fitosanitarios terrestres en terrenos forestales en el Parque Nacional.**

 - Breve descripción del estado de la superficie de actuación y sus características biológicas (fauna, flora, vegetación y hábitats que se puedan ver afectados).
 - Informe justificativo de la idoneidad del tratamiento, que incluya descripción metodológica de los trabajos, superficie a tratar, las plagas (estadio) que se pretenden controlar, la especie forestal afectada y el producto escogido para ello. Se deberá especificar el nombre, principio activo y dosis prevista para el tratamiento.
- El desarraigo de cultivos leñosos en el Parque Nacional.**

 - Memoria descriptiva de la actuación, que incluya superficie de actuación, pendiente media de la superficie de actuación, cultivo a desarraigar, método de desarraigo del cultivo, tratamiento de los residuos vegetales generados y medidas a adoptar para impedir la erosión del terreno.
- Tratamientos fitosanitarios aéreos en terrenos agrícolas en el Parque Nacional.**

 - Cartografía con el plan de vuelo y pistas de aterrizaje y despeque.
 - Informe justificativo de la idoneidad del tratamiento, que incluya descripción metodológica de los trabajos, superficie a tratar, las plagas (estadio) que se pretenden controlar, la especie forestal afectada y el producto escogido para ello. Se deberá especificar el nombre, principio activo y dosis prevista para el tratamiento.
- Otras actuaciones**

 - Breve descripción del estado de la superficie de actuación y sus características biológicas (fauna, flora, vegetación y hábitats que se puedan ver afectados).
 - Proyecto técnico, donde se especifiquen las características de la actuación, si así lo exige la actuación, o memoria descriptiva de la actuación.

001966D

ANVERSO (Hoja 1 de 2) ANEXO II

JUNTA DE ANDALUCÍA

CONSEJERÍA DE MEDIO AMBIENTE

CÓDIGO IDENTIFICATIVO

Nº REGISTRO, FECHA Y HORA

SOLICITUD

AUTORIZACIÓN PARA LA REALIZACIÓN DE ACTIVIDADES DE USO PÚBLICO, TURISMO ACTIVO Y ECOTURISMO EN EL ESPACIO NATURAL

Orden de de de (BOJA nº de fecha)

1 DATOS DE LA PERSONA SOLICITANTE Y/O DE SU REPRESENTANTE LEGAL		
APELLIDOS Y NOMBRE/DENOMINACIÓN O RAZÓN SOCIAL DE LA PERSONA SOLICITANTE:		DNI/NIF/NIE:
DOMICILIO A EFECTOS DE NOTIFICACIÓN:		
LOCALIDAD:	PROVINCIA:	CÓD. POSTAL:
TELÉFONO:	FAX:	CORREO ELECTRÓNICO:
APELLIDOS Y NOMBRE DE LA PERSONA REPRESENTANTE LEGAL:		DNI/NIF/NIE:
DOMICILIO A EFECTOS DE NOTIFICACIÓN:		
LOCALIDAD:	PROVINCIA:	CÓD. POSTAL:
TELÉFONO:	FAX:	CORREO ELECTRÓNICO:

2 DATOS DE LA/S ACTIVIDAD/ES A DESARROLLAR		
2.1 TIPO DE ACTIVIDAD		
<ul style="list-style-type: none"> ● Actividades audiovisuales <ul style="list-style-type: none"> <input type="checkbox"/> Filmación y rodaje. <input type="checkbox"/> Fotografía. <input type="checkbox"/> Grabación sonora. ● Actividades de turismo activo. <ul style="list-style-type: none"> <input type="checkbox"/> Alpinismo o escalada clásica. <input type="checkbox"/> Cicloturismo. <input type="checkbox"/> Descenso de barrancos en el Parque Natural. <input type="checkbox"/> Descenso en bote en el Parque Natural. <input type="checkbox"/> Escalada deportiva. <input type="checkbox"/> Esquí de travesía. <input type="checkbox"/> Esquí alpino. <input type="checkbox"/> Esquí nórdico. <input type="checkbox"/> Espeleología. <input type="checkbox"/> Globo aerostático. <input type="checkbox"/> Hidrobob en el Parque Natural. <input type="checkbox"/> Hidropedales. <input type="checkbox"/> Hidrotrineo. <input type="checkbox"/> Motos de nieve. <input type="checkbox"/> <i>Mushing</i> 	<ul style="list-style-type: none"> ● Actividades de turismo activo (continuación) <ul style="list-style-type: none"> <input type="checkbox"/> Piragüismo. <input type="checkbox"/> Ruta ecuestre. <input type="checkbox"/> Senderismo. <input type="checkbox"/> <i>Snowboard</i>. <input type="checkbox"/> Circulación con vehículos a motor. <input type="checkbox"/> Travesía de montaña. <input type="checkbox"/> Trineos. <input type="checkbox"/> Vivaqueo y acampada vinculados a travesía de montaña para grupos superiores a 15 personas o que utilicen mas de 3 tiendas. <input type="checkbox"/> Vuelo libre (parapente, ala delta, etc.). <input type="checkbox"/> Vuelo sin motor (velero). ● Actividades de ecoturismo. <ul style="list-style-type: none"> <input type="checkbox"/> Observación de fauna. <input type="checkbox"/> Observación de flora. <input type="checkbox"/> Observación geotatmosférica. 	<ul style="list-style-type: none"> ● En el Parque Natural romerías, fiestas populares, eventos deportivos y otras concentraciones con menos de 10 años de antigüedad y aquellos de más de 10 años de antigüedad en los que se produzcan modificaciones de las condiciones establecidas en la última autorización <ul style="list-style-type: none"> <input type="checkbox"/> Romería. <input type="checkbox"/> Fiesta popular. <input type="checkbox"/> Carrera campo a través. <input type="checkbox"/> Carrera de orientación. <input type="checkbox"/> Prueba automovilística. <input type="checkbox"/> Prueba ciclista o cicloturista. <input type="checkbox"/> Prueba de descenso de barrancos. <input type="checkbox"/> Prueba de escalada. <input type="checkbox"/> Prueba de esquí. <input type="checkbox"/> Prueba de motorismo. <input type="checkbox"/> Prueba de piragüismo. <input type="checkbox"/> Prueba de tiro al plato. <input type="checkbox"/> Prueba de vuelo libre y/o con ultraligeros. <input type="checkbox"/> Prueba ecuestre. ● Otras actividades (Especificar). <ul style="list-style-type: none"> <input type="checkbox"/> <input type="checkbox"/>
2.2 ESPACIO/S NATURAL/ES EN QUE SE DESARROLLARÁ/N LA/S ACTIVIDAD/ES		
2.3 DESCRIPCIÓN DETALLADA DE LA/S ACTIVIDAD/ES		
2.4 EQUIPOS, INFRAESTRUCTURAS Y/O DOTACIONES QUE SEA NECESARIO UTILIZAR		
2.5 NÚMERO MÁXIMO DE PERSONAS PARTICIPANTES EN LA/S ACTIVIDAD/ES:		
2.6 FECHA/S O PERÍODO/S DE DESARROLLO DE LA/S ACTIVIDAD/ES:		
2.7 ZONA/S CONCRETA/S DONDE TENDRÁ/N LUGAR LA/S ACTIVIDAD/ES. (Paraje, término municipal y provincia)		



REVERSO (1 de 2) ANEXO II

3	DOCUMENTACIÓN																				
3.1.	DOCUMENTACIÓN QUE SE ADJUNTA																				
<p>En su caso, los documentos señalados con (*) podrán ser solicitados, si no fueran aportados con esta solicitud, dentro del plazo para resolver la autorización, con objeto de que el órgano ambiental pueda adoptar la decisión sobre si procede el sometimiento de la actividad a Autorización Ambiental Unificada, conforme a la normativa vigente de protección ambiental (Artículo 8.5 del Decreto 356/2010 de 10 de agosto, por el que se regula la autorización ambiental unificada, se establece el régimen de organización y funcionamiento del registro de autorizaciones de actuaciones sometidas a los instrumentos de prevención y control ambiental, de las actividades potencialmente contaminadoras de la atmósfera y de las instalaciones que emiten compuestos orgánicos volátiles, y se modifica el Anexo I de la Ley 7/2007, de 9 de julio, de Gestión Integrada de la Calidad Ambiental).</p> <p><input type="checkbox"/> Mapa de localización de la/s zona/s donde tendrá/n lugar la/s actuación/es a escala adecuada (1:10.000, 1:50.000).</p> <p><input type="checkbox"/> (*) Memoria explicativa de carácter ambiental que contenga:</p> <ul style="list-style-type: none"> - Las principales alternativas estudiadas. - Un análisis de impactos potenciales en el medio ambiente. - Las medidas preventivas, correctoras o compensatorias para la adecuada protección del medio ambiente. - La forma de realizar el seguimiento que garantice el cumplimiento de las indicaciones y medidas protectoras y correctoras contenidas en el documento ambiental. <p><input type="checkbox"/> NIF, en su caso.</p> <p><input type="checkbox"/> Otra documentación (especificar):</p>																					
3.2	AUTORIZACIÓN DOCUMENTOS EN PODER DE LA ADMINISTRACIÓN DE LA JUNTA DE ANDALUCÍA O DE SUS AGENCIAS																				
<p><input type="checkbox"/> Ejercer el derecho a no presentar los siguientes documentos que obran en poder de la Administración de la Junta de Andalucía, y autorizo al órgano instructor para que pueda recabar dichos documentos o la información contenida en los mismos de los órganos donde se encuentren.</p> <table style="width:100%; border-collapse: collapse;"> <thead> <tr> <th style="width:30%;">Documento</th> <th style="width:30%;">Consejería emisora o a la que se presentó</th> <th style="width:15%;">Fecha de emisión o presentación</th> <th style="width:25%;">Procedimiento en el que se emitió o por el que se presentó</th> </tr> </thead> <tbody> <tr> <td>1.</td> <td>.....</td> <td>.....</td> <td>.....</td> </tr> <tr> <td>2.</td> <td>.....</td> <td>.....</td> <td>.....</td> </tr> <tr> <td>3.</td> <td>.....</td> <td>.....</td> <td>.....</td> </tr> </tbody> </table>		Documento	Consejería emisora o a la que se presentó	Fecha de emisión o presentación	Procedimiento en el que se emitió o por el que se presentó	1.	2.	3.				
Documento	Consejería emisora o a la que se presentó	Fecha de emisión o presentación	Procedimiento en el que se emitió o por el que se presentó																		
1.																		
2.																		
3.																		
3.3	AUTORIZACIÓN DOCUMENTOS EN PODER DE OTRAS ADMINISTRACIONES																				
<p><input type="checkbox"/> Autorizo al órgano instructor para que pueda recabar de otras Administraciones Públicas los siguientes documentos o la información contenida en los mismos disponibles en soporte electrónico:</p> <table style="width:100%; border-collapse: collapse;"> <thead> <tr> <th style="width:25%;">Documento</th> <th style="width:25%;">Administración Pública</th> <th style="width:15%;">Fecha emisión/presentación</th> <th style="width:10%;">Órgano</th> <th style="width:25%;">Procedimiento en el que se emitió o por el que se presentó</th> </tr> </thead> <tbody> <tr> <td>1.</td> <td>.....</td> <td>.....</td> <td>.....</td> <td>.....</td> </tr> <tr> <td>2.</td> <td>.....</td> <td>.....</td> <td>.....</td> <td>.....</td> </tr> <tr> <td>3.</td> <td>.....</td> <td>.....</td> <td>.....</td> <td>.....</td> </tr> </tbody> </table>		Documento	Administración Pública	Fecha emisión/presentación	Órgano	Procedimiento en el que se emitió o por el que se presentó	1.	2.	3.
Documento	Administración Pública	Fecha emisión/presentación	Órgano	Procedimiento en el que se emitió o por el que se presentó																	
1.																	
2.																	
3.																	
4	CONSENTIMIENTO EXPRESO DNI/NIE																				
<p><input type="checkbox"/> La persona abajo firmante presta su CONSENTIMIENTO para la consulta de sus datos de identidad a través del Sistema de Verificación de Identidad y los de la persona representada (en su caso).</p> <p><input type="checkbox"/> NO CONSIENTE y aporta fotocopia autenticada del DNI/NIE.</p>																					
5	AUTORIZACIÓN EXPRESA PARA NOTIFICACIONES ELECTRÓNICAS																				
<p>Marque con una X lo que corresponda si desea que las notificaciones que proceda efectuar, se practiquen por medios electrónicos a través del Sistema de Notificación Notific@ de la Junta de Andalucía en los términos de lo expresado en el Decreto 68/2008, de 26 de febrero, por el que se suprime la aportación de la fotocopia de los documentos identificativos oficiales y del certificado de empadronamiento en los procedimientos administrativos de la Administración de la Junta de Andalucía y se establece la sede electrónica para la práctica de la notificación electrónica.</p> <p><input type="checkbox"/> La persona abajo firmante AUTORIZA como medio de notificación preferente la notificación electrónica y manifiesta que dispone de una dirección segura en el Sistema de Notificaciones Notific@.</p> <p><input type="checkbox"/> La persona abajo firmante AUTORIZA como medio de notificación preferente la notificación electrónica y NO dispone de una dirección electrónica segura en el Sistema de Notificaciones Notific@, por lo que AUTORIZA a la Consejería/Agencia a tramitar mi alta en el referido sistema.</p> <hr/> <p>Indique la dirección electrónica y/o el número de móvil donde informar sobre las notificaciones practicadas en el Sistema de Notificaciones Notific@.</p> <p>Apellidos y nombre: DNI:</p> <p>Correo electrónico:</p> <p>Nº móvil:</p>																					

001966/A02D

ANVERSO (Hoja 2 de 2) ANEXO II

CÓDIGO IDENTIFICATIVO

6	DECLARACIÓN RESPONSABLE, SOLICITUD, LUGAR, FECHA Y FIRMA
<p>La persona abajo firmante DECLARA, bajo su responsabilidad, que son ciertos cuantos datos figuran en la presente solicitud así como en la documentación adjunta, y expresamente:</p> <ul style="list-style-type: none"> - Que se cumple con los requisitos establecidos en la normativa vigente sobre actuaciones en suelo no urbanizable en el espacio natural protegido para la ejecución de la actuación/es indicada/s. - Que dispone de la documentación que lo acredita y que está informada de que la Administración podrá hacer las comprobaciones necesarias relativas al cumplimiento de los requisitos exigidos, la veracidad de los datos declarados y tenencia de la correspondiente documentación. - Que dispone de poder suficiente para actuar como representante de la citada entidad (Sólo en caso de representación). - Que tiene conocimiento de que, conforme a lo dispuesto en el artículo 17.2 de la Ley 2/1989, de 18 de julio, por la que se aprueba el Inventario de Espacios Naturales Protegidos de Andalucía y se establecen medidas adicionales para su protección, no podrán adquirirse por silencio administrativo facultades contrarias a las normas reguladoras de los espacios naturales protegidos. <p>y se COMPROMETE:</p> <ul style="list-style-type: none"> - A mantener su cumplimiento durante la vigencia de la actividad. - A comunicar a la Consejería con competencia en materia de medio ambiente todos aquellos cambios de domicilio a efectos de notificaciones o de localización de establecimiento durante el periodo inherente a dicho reconocimiento o ejercicio. - A someterse a las actuaciones de comprobación a efectuar por la Consejería con competencia en materia de medio ambiente, así como cualesquiera otras de comprobación que puedan realizar los órganos de control competentes, aportando cuanta información les sea requerida en el ejercicio de las actuaciones anteriores. <p>y SOLICITA autorización para la realización de la/s actuación/es que se indican en el apartado 2.</p> <p style="text-align: center;">En ade de</p> <p style="text-align: right;">Fdo.:</p>	

AL EQUIPO DE GESTIÓN DEL ESPACIO NATURAL

<p>PROTECCIÓN DE DATOS</p> <p>En cumplimiento de lo dispuesto en la Ley Orgánica 15/1999, de 13 de diciembre, de Protección de Datos de Carácter Personal, la Consejería con competencia en materia de medio ambiente, le informa que los datos personales obtenidos mediante la cumplimentación de este documento y demás que se adjuntan van a ser incorporados, para su tratamiento, a un fichero automatizado. Asimismo, se informa que la recogida y tratamiento de dichos datos tiene como finalidad la tramitación de las solicitudes y comunicaciones reguladas en el presente Decreto.</p> <p>De acuerdo con lo previsto en la citada Ley Orgánica, pueden ejercitar los derechos de acceso, rectificación, cancelación y oposición dirigiendo un escrito a la Consejería de Medio Ambiente, Avda. Manuel Sirot, 50. 41071 Sevilla.</p>

<p>LUGAR DE PRESENTACIÓN</p> <p>La solicitud, junto con la documentación necesaria para la obtención de la autorización o la declaración responsable que la sustituya, se podrá presentar en la forma y lugares previstos en el epígrafe 5.3.1.3. del Decreto 238/2011, de 12 de julio por el que se establece la ordenación y gestión de Sierra Nevada.</p> <p>Cuando la actuación tenga por objeto actividades sujetas a autorización o licencia urbanística, la persona interesada presentará ante el ayuntamiento, además de la documentación exigida para la concesión de la autorización o licencia en materia urbanística, la correspondiente solicitud en el modelo normalizado que proceda, acompañado de la documentación que en el mismo se indique, o de la declaración responsable que la sustituya (epígrafe 5.3.5.1. del Decreto 238/2011, de 12 de julio).</p>

ANVERSO (Hoja 1 de 2) ANEXO III

JUNTA DE ANDALUCÍA

CONSEJERÍA DE MEDIO AMBIENTE

CÓDIGO IDENTIFICATIVO

Nº REGISTRO, FECHA Y HORA

SOLICITUD


AUTORIZACIÓN PARA LA REALIZACIÓN DE ACTIVIDADES DE INVESTIGACIÓN EN EL ESPACIO NATURAL

Orden de de de (BOJA nº de fecha)

1 DATOS DE LA PERSONA SOLICITANTE Y/O DE SU REPRESENTANTE LEGAL			
APELLIDOS Y NOMBRE/DENOMINACIÓN O RAZÓN SOCIAL DE LA PERSONA SOLICITANTE:			DNI/NIF/NIE:
DOMICILIO A EFECTOS DE NOTIFICACIÓN:			
LOCALIDAD:		PROVINCIA:	CÓD. POSTAL:
TELÉFONO:	FAX:	CORREO ELECTRÓNICO:	
APELLIDOS Y NOMBRE DE LA PERSONA REPRESENTANTE LEGAL:			DNI/NIF/NIE:
DOMICILIO A EFECTOS DE NOTIFICACIÓN:			
LOCALIDAD:		PROVINCIA:	CÓD. POSTAL:
TELÉFONO:	FAX:	CORREO ELECTRÓNICO:	

2 DATOS DE LA INVESTIGACIÓN A DESARROLLAR	
2.1 TIPO DE ACTIVIDAD	
<input type="checkbox"/> Actividades científicas de investigación que impliquen el montaje de infraestructuras permanentes o desmontables. En el Parque Nacional no podrán tener carácter permanente.	
<input type="checkbox"/> Difusión de información derivada de la investigación científica desarrollada en el interior del Espacio Natural que pueda facilitar la localización de especies, poblaciones o recursos naturales, cuando con ello se ponga en peligro la conservación de los mismos.	
2.2 ESPACIO/S NATURAL/ES EN QUE SE DESARROLLARÁ/N LA/S ACTIVIDAD/ES.	
.....	
2.3 BREVE DESCRIPCIÓN DE LA/S ACTIVIDAD/ES QUE COMPRENDE LA INVESTIGACIÓN.	
.....	
2.4 EQUIPOS, INFRAESTRUCTURAS Y/O DOTACIONES QUE SEA NECESARIO UTILIZAR.	
.....	
2.5 NÚMERO DE PERSONAS PARTICIPANTES EN LA INVESTIGACIÓN:	
.....	
2.6 FECHA/S O PERÍODO/S DE DESARROLLO DE LA INVESTIGACIÓN:	
.....	
2.7 ZONA/S CONCRETA/S DONDE TENDRÁ/N LUGAR LA INVESTIGACIÓN. (Paraje, término municipal y provincia).	
.....	

3 DOCUMENTACIÓN	
3.1. DOCUMENTACIÓN QUE SE ADJUNTA	
En su caso, los documentos señalados con (*) podrán ser solicitados, si no fueran aportados con esta solicitud, dentro del plazo para resolver la autorización, con objeto de que el órgano ambiental pueda adoptar la decisión sobre si procede el sometimiento de la actividad a Autorización Ambiental Unificada, conforme a la normativa vigente de protección ambiental (Artículo 8.5 del Decreto 356/2010 de 10 de agosto, por el que se regula la autorización ambiental unificada, se establece el régimen de organización y funcionamiento del registro de autorizaciones de actuaciones sometidas a los instrumentos de prevención y control ambiental, de las actividades potencialmente contaminadoras de la atmósfera y de las instalaciones que emiten compuestos orgánicos volátiles, y se modifica el Anexo I de la Ley 7/2007, de 9 de julio, de Gestión Integrada de la Calidad Ambiental).	
<input type="checkbox"/> Memoria descriptiva. (1) (VER ANVERSO hoja 2 de 2))	
<input type="checkbox"/> (*) Memoria explicativa de carácter ambiental que contenga: <ul style="list-style-type: none"> - Las principales alternativas estudiadas. - Un análisis de impactos potenciales en el medio ambiente. - Las medidas preventivas, correctoras o compensatorias para la adecuada protección del medio ambiente. - La forma de realizar el seguimiento que garantice el cumplimiento de las indicaciones y medidas protectoras y correctoras contenidas en el documento ambiental. 	
<input type="checkbox"/> NIF, en su caso.	
<input type="checkbox"/> Otra documentación (especificar):	



REVERSO (Hoja 1 de 2) ANEXO III

3.2 AUTORIZACIÓN DOCUMENTOS EN PODER DE LA ADMINISTRACIÓN DE LA JUNTA DE ANDALUCÍA O DE SUS AGENCIAS

Ejero el derecho a no presentar los siguientes documentos que obran en poder de la Administración de la Junta de Andalucía, y autorizo al órgano instructor para que pueda recabar dichos documentos o la información contenida en los mismos de los órganos donde se encuentren.

Documento	Consejera emisora o a la que se presentó	Fecha de emisión o presentación	Procedimiento en el que se emitió o por el que se presentó
1.
2.
3.

3.3 AUTORIZACIÓN DOCUMENTOS EN PODER DE OTRAS ADMINISTRACIONES

Autorizo al órgano instructor para que pueda recabar de otras Administraciones Públicas los siguientes documentos o la información contenida en los mismos disponibles en soporte electrónico:

Documento	Administración Pública	Fecha emisión/ presentación	Órgano	Procedimiento en el que se emitió o por el que se presentó
1.
2.
3.

4 CONSENTIMIENTO EXPRESO DNI/NIE

- La persona abajo firmante presta su **CONSENTIMIENTO** para la consulta de sus datos de identidad a través del Sistema de Verificación de Identidad y los de la persona representada (en su caso).
- NO CONSIENTE** y aporta fotocopia autenticada del DNI/NIE.

5 AUTORIZACIÓN EXPRESA PARA NOTIFICACIONES ELECTRÓNICAS

Marque con una X lo que corresponda si desea que las notificaciones que proceda efectuar, se practiquen por medios electrónicos a través del Sistema de Notificación Notifica@ de la Junta de Andalucía en los términos de lo expresado en el Decreto 68/2008, de 26 de febrero, por el que se suprime la aportación de la fotocopia de los documentos identificativos oficiales y del certificado de empadronamiento en los procedimientos administrativos de la Administración de la Junta de Andalucía y se establece la sede electrónica para la práctica de la notificación electrónica.

- La persona abajo firmante **AUTORIZA** como medio de notificación preferente la notificación electrónica y manifiesta que dispone de una dirección segura en el Sistema de Notificaciones Notifica@.
- La persona abajo firmante **AUTORIZA** como medio de notificación preferente la notificación electrónica y **NO** dispone de una dirección electrónica segura en el Sistema de Notificaciones Notifica@, por lo que **AUTORIZA** a la Consejera/Agencia a tramitar mi alta en el referido sistema.

Indique la dirección electrónica yo el número de móvil donde informar sobre las notificaciones practicadas en el Sistema de Notificaciones Notifica@.
 Apellidos y nombre: DNI:
 Correo electrónico:
 N° móvil:

6 DECLARACIÓN RESPONSABLE, SOLICITUD, LUGAR, FECHA Y FIRMA

La persona abajo firmante **DECLARA**, bajo su responsabilidad que son ciertos cuantos datos figuran en la presente solicitud, así como en la documentación adjunta y expresamente:

- Que se cumple con los requisitos establecidos en la normativa vigente sobre actuaciones en suelo no urbanizable en el espacio natural protegido para la ejecución de la/s actuación/es indicada/s.
- Que dispone de la documentación que lo acredita y que está informada de que la Administración podrá hacer las comprobaciones necesarias relativas al cumplimiento de los requisitos exigidos, la veracidad de los datos declarados y tenencia de la correspondiente documentación.
- Que dispone de poder suficiente para actuar como representante de la citada entidad (Solo en caso de representación).
- Que tiene conocimiento de que conforme a lo dispuesto en el artículo 17.2 de la Ley 2/1989, de 18 de julio, por la que se aprueba el Inventario de Espacios Naturales Protegidos de Andalucía y se establecen medidas adicionales para su protección, no podrán adquirirse por silencio administrativo facultades contrarias a las normas reguladoras de los espacios naturales protegidos.

y se **COMPROMETE**:

- A mantener su cumplimiento durante la vigencia de la actividad.
- A comunicar a la Consejería con competencia en materia de medio ambiente todos aquellos cambios de domicilio a efectos de notificaciones o de localización de establecimiento durante el período inherente a dicho reconocimiento o ejercicio.
- A someterse a las actuaciones de comprobación a efectuar por la Consejería con competencia en materia de medio ambiente, así como cualesquiera otras de comprobación que puedan realizar los órganos de control competentes, aportando cuanta información les sea requerida en el ejercicio de las actuaciones anteriores.

001966/A03D

ANVERSO (Hoja 2 de 2) ANEXO III

CÓDIGO IDENTIFICATIVO

6	DECLARACIÓN RESPONSABLE, SOLICITUD, LUGAR, FECHA Y FIRMA (Continuación)
<p>y SOLICITA autorización para la realización de la/s actuación/es que se indican en el apartado 2.</p> <p>En a de de</p> <p>Fdo.:</p>	

AL EQUIPO DE GESTIÓN DEL ESPACIO NATURAL

<p>PROTECCIÓN DE DATOS</p> <p>En cumplimiento de lo dispuesto en la Ley Orgánica 15/1999, de 13 de diciembre, de Protección de Datos de Carácter Personal, la Consejería con competencia en materia de medio ambiente, le informa que los datos personales obtenidos mediante la cumplimentación de este documento y demás que se adjuntan van a ser incorporados, para su tratamiento, a un fichero automatizado. Asimismo, se informa que la recogida y tratamiento de dichos datos tiene como finalidad la tramitación de las solicitudes y comunicaciones reguladas en el presente Decreto.</p> <p>De acuerdo con lo previsto en la citada Ley Orgánica, pueden ejercitar los derechos de acceso, rectificación, cancelación y oposición dirigiendo un escrito a la Consejería de Medio Ambiente, Avda. Manuel Siurot, 50. 41071 Sevilla.</p>
--

<p>LUGAR DE PRESENTACIÓN</p> <p>La solicitud, junto con la documentación necesaria para la obtención de la autorización o la declaración responsable que la sustituya, se podrá presentar en la forma y lugares previstos en el epígrafe 5.3.1.3. del Decreto 238/2011, de 12 de julio, por el que se establece la ordenación y gestión de Sierra Nevada.</p> <p>Cuando la actuación tenga por objeto actividades sujetas a autorización o licencia urbanística, la persona interesada presentará ante el ayuntamiento, además de la documentación exigida para la concesión de la autorización o licencia en materia urbanística, la correspondiente solicitud en el modelo normalizado que proceda, acompañado de la documentación que en el mismo se indique, o de la declaración responsable que la sustituya (epígrafe 5.3.5.1. del Decreto 238/2011, de 12 de julio).</p>
--

(1) CONTENIDO DE LA MEMORIA DESCRIPTIVA

- Objetivos de la investigación.
- Metodología.
- Materiales a utilizar para la realización de la investigación.
- Duración completa de la actividad, así como fases en las que se divida.
- Presupuesto y fuentes de financiación.
- Cartografía del área de trabajo que abarca el proyecto, de cara a la evaluación previa de posibles afecciones o restricciones.
- Estimación del posible impacto sobre el medio biótico y abiótico.

ANVERSO (Hoja 1 de 2) ANEXO IV

JUNTA DE ANDALUCÍA

CONSEJERÍA DE MEDIO AMBIENTE

CÓDIGO IDENTIFICATIVO

Nº REGISTRO, FECHA Y HORA

SOLICITUD

AUTORIZACIÓN PARA LA REALIZACIÓN O MODIFICACIÓN DE INFRAESTRUCTURAS E INSTALACIONES EN EL ESPACIO NATURAL

Orden de de de (BOJA nº de fecha)

1 DATOS DE LA PERSONA SOLICITANTE Y/O DE SU REPRESENTANTE LEGAL			
APELLIDOS Y NOMBRE/DENOMINACIÓN O RAZÓN SOCIAL DE LA PERSONA SOLICITANTE:			DNI/NIF/NIE:
DOMICILIO A EFECTOS DE NOTIFICACIÓN:			
LOCALIDAD:	PROVINCIA:	CÓD. POSTAL:	
TELÉFONO:	FAX:	CORREO ELECTRÓNICO:	
APELLIDOS Y NOMBRE DE LA PERSONA REPRESENTANTE LEGAL:			DNI/NIF/NIE:
DOMICILIO A EFECTOS DE NOTIFICACIÓN:			
LOCALIDAD:	PROVINCIA:	CÓD. POSTAL:	
TELÉFONO:	FAX:	CORREO ELECTRÓNICO:	

2 DATOS DE LA/S ACTUACIÓN/ES A DESARROLLAR	
<p>2.1 TIPO DE ACTUACIÓN (cuando no estén sometidas a AAU).</p> <p><input type="checkbox"/> Construcción de líneas eléctricas para el transporte o suministro de energía eléctrica en el Parque Natural.</p> <p><input type="checkbox"/> Infraestructuras de telecomunicaciones en el Parque Natural.</p> <p><input type="checkbox"/> Instalación de producción de energía eléctrica solar, termoeléctrica o fotovoltaica en el Parque Natural, salvo las fotovoltaicas de potencia no superior a 10 kilovatios.</p> <p><input type="checkbox"/> Oleoductos y gasoductos en el Parque Natural.</p> <p><input type="checkbox"/> Obras de conservación, acondicionamiento y mejora de caminos no sujetas a comunicación previa.</p> <p><input type="checkbox"/> La mejora de instalaciones para la captación y conducción de agua y la construcción de dichas instalaciones.</p> <p><input type="checkbox"/> La modificación del trazado, sección o características de acequias existentes en el Parque Natural y la restauración y reparación de las mismas en el Parque Nacional.</p> <p><input type="checkbox"/> Construcción de instalaciones destinadas a retener agua o almacenarla, tales como abrevaderos, albercas, balsas o depósitos en el Parque Natural y la ejecución de pequeñas instalaciones de apoyo en campo, como abrevaderos, ligadas a las actividades tradicionales en el Parque Nacional.</p>	<p><input type="checkbox"/> Cualquier actuación en los cauces, en las zonas de servidumbre, las de policía y los perímetros de protección.</p> <p><input type="checkbox"/> La instalación no permanente o la adecuación de infraestructuras vinculadas al desarrollo de actividades de uso público y turísticas en todo el ámbito del Plan, así como la construcción o instalación permanente de las mismas en el Parque Natural.</p> <p><input type="checkbox"/> La instalación de cercas, vallados y cerramientos no cinagéticos. no sujetos a comunicación previa y la ejecución de pequeñas instalaciones de apoyo en campo, como cercas de protección de cultivos agrícolas, portillos y encerrados, entre otras, ligados a las actividades tradicionales en el parque Nacional.</p> <p><input type="checkbox"/> Los caminos rurales en el Parque Natural no sujetos a comunicación previa.</p> <p><input type="checkbox"/> Las obras de conservación y mejora de carreteras no sometidas a AAU en el Parque Nacional.</p> <p><input type="checkbox"/> Las obras de conservación y mejora de infraestructuras de comunicación, obtención y distribución de energía u otros servicios no sometidos a AAU en el Parque Nacional.</p> <p><input type="checkbox"/> Otra (especificar):</p>
2.2 ESPACIO/S NATURAL/ES EN QUE SE DESARROLLARÁ/N LA/S ACTUACIÓN/ES.	
2.3 BREVE DESCRIPCIÓN DE LA/S ACTUACIÓN/ES.	
2.4 FECHA/S O PERÍODO/S DE DESARROLLO DE LA/S ACTUACIÓN/ES:	
2.5 ZONA/S CONCRETA/S DONDE TENDRÁ/N LUGAR LA/S ACTUACIÓN/ES. (Paraje, término municipal, provincia y datos catastrales del mismo, indicando polígonos y parcelas).	



REVERSO (Hoja 1 de 2) ANEXO IV

3 DOCUMENTACIÓN
3.1. DOCUMENTACIÓN QUE SE ADJUNTA

En su caso, los documentos señalados con (*) podrán ser solicitados, si no fueran aportados con esta solicitud, dentro del plazo para resolver la autorización, con objeto de que el órgano ambiental pueda adoptar la decisión sobre si procede el sometimiento de la actividad a Autorización Ambiental Unificada, conforme a la normativa vigente de protección ambiental (Artículo 8.5 del Decreto 356/2010 de 10 de agosto, por el que se regula la autorización ambiental unificada, se establece el régimen de organización y funcionamiento del registro de autorizaciones de actuaciones sometidas a los instrumentos de prevención y control ambiental, de las actividades potencialmente contaminadoras de la atmósfera y de las instalaciones que emiten compuestos orgánicos volátiles, y se modifica el Anexo I de la Ley 7/2007, de 9 de julio, de Gestión Integrada de la Calidad Ambiental).

- Memoria descriptiva y Mapa de localización de la/s zona/s donde tendrá/n lugar la/s actuación/es a escala adecuada (1:10.000, 1:50.000). en su caso, o
- Proyecto técnico donde se especifican las características, si así lo exige la actuación. [Incluirá mapa de localización a escala adecuada (1:10.000, 1:50.000)].
- (*) Memoria explicativa de carácter ambiental que contenga:
 - Las principales alternativas estudiadas.
 - Un análisis de impactos potenciales en el medio ambiente.
 - Las medidas preventivas, correctoras o compensatorias para la adecuada protección del medio ambiente.
 - La forma de realizar el seguimiento que garantice el cumplimiento de las indicaciones y medidas protectoras y correctoras contenidas en el documento ambiental.
- NIF, en su caso.
- Otra documentación (especificar):

3.2 AUTORIZACIÓN DOCUMENTOS EN PODER DE LA ADMINISTRACIÓN DE LA JUNTA DE ANDALUCÍA O DE SUS AGENCIAS

Ejero el derecho a no presentar los siguientes documentos que obran en poder de la Administración de la Junta de Andalucía, y autorizo al órgano instructor para que pueda recabar dichos documentos o la información contenida en los mismos de los órganos donde se encuentren.

Documento	Consejería emisora o a la que se presentó	Fecha de emisión o presentación	Procedimiento en el que se emitió o por el que se presentó
1.
2.
3.

3.3 AUTORIZACIÓN DOCUMENTOS EN PODER DE OTRAS ADMINISTRACIONES

Autorizo al órgano instructor para que pueda recabar de otras Administraciones Públicas los siguientes documentos o la información contenida en los mismos disponibles en soporte electrónico:

Documento	Administración Pública	Fecha emisión/ presentación	Órgano	Procedimiento en el que se emitió o por el que se presentó
1.
2.
3.

4 CONSENTIMIENTO EXPRESO DNI/NIE

- La persona abajo firmante presta su **CONSENTIMIENTO** para la consulta de sus datos de identidad a través del Sistema de Verificación de Identidad y los de la persona representada (en su caso).
- NO CONSIENTE** y aporta fotocopia autenticada del DNI/NIE.

5 AUTORIZACIÓN EXPRESA PARA NOTIFICACIONES ELECTRÓNICAS

Marque con una X lo que corresponda si desea que las notificaciones que proceda efectuar, se practiquen por medios electrónicos a través del Sistema de Notificación Notific@ de la Junta de Andalucía en los términos de lo expresado en el Decreto 68/2008, de 26 de febrero, por el que se suprime la aportación de la fotocopia de los documentos identificativos oficiales y del certificado de empadronamiento en los procedimientos administrativos de la Administración de la Junta de Andalucía y se establece la sede electrónica para la práctica de la notificación electrónica.

- La persona abajo firmante **AUTORIZA** como medio de notificación preferente la notificación electrónica y manifiesta que dispone de una dirección segura en el Sistema de Notificaciones Notific@.
- La persona abajo firmante **AUTORIZA** como medio de notificación preferente la notificación electrónica y **NO** dispone de una dirección electrónica segura en el Sistema de Notificaciones Notific@, por lo que **AUTORIZA** a la Consejería/Agencia a tramitar mi alta en el referido sistema.

Indique la dirección electrónica y/o el número de móvil donde informar sobre las notificaciones practicadas en el Sistema de Notificaciones Notific@.
 Apellidos y nombre: DNI:
 Correo electrónico:
 Nº móvil:

001966/A04D

ANVERSO (Hoja 2 de 2) ANEXO IV

CÓDIGO IDENTIFICATIVO

6 DECLARACIÓN RESPONSABLE, SOLICITUD, LUGAR, FECHA Y FIRMA

La persona abajo firmante **DECLARA**, bajo su responsabilidad, que son ciertos cuantos datos figuran en la presente solicitud así como en la documentación adjunta, y expresamente:

- Que se cumple con los requisitos establecidos en la normativa vigente sobre actuaciones en suelo no urbanizable en el espacio natural protegido para la ejecución de la actuación/es indicada/s.
- Que dispone de la documentación que lo acredita y que está informada de que la Administración podrá hacer las comprobaciones necesarias relativas al cumplimiento de los requisitos exigidos, la veracidad de los datos declarados y tenencia de la correspondiente documentación.
- Que dispone de poder suficiente para actuar como representante de la citada entidad (Sólo en caso de representación).
- Que tiene conocimiento de que, conforme a lo dispuesto en el artículo 17.2 de la Ley 2/1989, de 18 de julio, por la que se aprueba el Inventario de Espacios Naturales Protegidos de Andalucía y se establecen medidas adicionales para su protección, no podrán adquirirse por silencio administrativo facultades contrarias a las normas reguladoras de los espacios naturales protegidos.

y se **COMPROMETE**:

- A mantener su cumplimiento durante la vigencia de la actividad.
- A comunicar a la Consejería con competencia en materia de medio ambiente todos aquellos cambios de domicilio a efectos de notificaciones o de localización de establecimiento durante el período inherente a dicho reconocimiento o ejercicio.
- A someterse a las actuaciones de comprobación a efectuar por la Consejería con competencia en materia de medio ambiente, así como cualesquiera otras de comprobación que puedan realizar los órganos de control competentes, aportando cuanta información les sea requerida en el ejercicio de las actuaciones anteriores.

y **SOLICITA** autorización para la realización de la/s actuación/es que se indican en el apartado 2.

En a de de

Fdo.:

AL EQUIPO DE GESTIÓN DEL ESPACIO NATURAL

PROTECCIÓN DE DATOS

En cumplimiento de lo dispuesto en la Ley Orgánica 15/1999, de 13 de diciembre, de Protección de Datos de Carácter Personal, la Consejería con competencia en materia de medio ambiente, le informa que los datos personales obtenidos mediante la cumplimentación de este documento y demás que se adjuntan van a ser incorporados, para su tratamiento, a un fichero automatizado. Asimismo, se informa que la recogida y tratamiento de dichos datos tiene como finalidad la tramitación de las solicitudes y comunicaciones reguladas en el presente Decreto.

De acuerdo con lo previsto en la citada Ley Orgánica, pueden ejercitar los derechos de acceso, rectificación, cancelación y oposición dirigiendo un escrito a la Consejería de Medio Ambiente, Avda. Manuel Siurot, 50. 41071 Sevilla.

LUGAR DE PRESENTACIÓN

La solicitud, junto con la documentación necesaria para la obtención de la autorización o la declaración responsable que la sustituya, se podrá presentar en la forma y lugares previstos en el epígrafe 5.3.1.3. del Decreto 238/2011, de 12 de julio, por el que se establece la ordenación y gestión de Sierra Nevada.

Cuando la actuación tenga por objeto actividades sujetas a autorización o licencia urbanística, la persona interesada presentará ante el ayuntamiento, además de la documentación exigida para la concesión de la autorización o licencia en materia urbanística, la correspondiente solicitud en el modelo normalizado que proceda, acompañado de la documentación que en el mismo se indique, o de la declaración responsable que la sustituya (epígrafe 5.3.5.1. del Decreto 238/2011, de 12 de julio).

ANVERSO (Hoja 1 de 2) ANEXO V

JUNTA DE ANDALUCIA

CONSEJERÍA DE MEDIO AMBIENTE

CÓDIGO IDENTIFICATIVO

Nº REGISTRO, FECHA Y HORA

SOLICITUD

AUTORIZACIÓN RELATIVA A CONSTRUCCIONES Y EDIFICACIONES EN EL ESPACIO NATURAL

Orden de de de (BOJA nº de fecha)

1 DATOS DE LA PERSONA SOLICITANTE Y/O SU REPRESENTANTE LEGAL		
APELLIDOS Y NOMBRE/DENOMINACIÓN O RAZÓN SOCIAL DE LA PERSONA SOLICITANTE:		DNI/NIF/NIE:
DOMICILIO A EFECTOS DE NOTIFICACIÓN:		
LOCALIDAD:	PROVINCIA:	CÓD. POSTAL:
TELÉFONO:	FAX:	CORREO ELECTRÓNICO:
APELLIDOS Y NOMBRE DE LA PERSONA REPRESENTANTE LEGAL:		DNI/NIF/NIE:
DOMICILIO A EFECTOS DE NOTIFICACIÓN:		
LOCALIDAD:	PROVINCIA:	CÓD. POSTAL:
TELÉFONO:	FAX:	CORREO ELECTRÓNICO:

2 DATOS DE LA/S ACTUACIÓN/ES A DESARROLLAR
<p>2.1 TIPO DE ACTUACIÓN</p> <p><input type="checkbox"/> Las nuevas edificaciones y construcciones en el Parque Natural no sujetas a comunicación previa.</p> <p><input type="checkbox"/> Obras de conservación, rehabilitación o reforma de edificaciones y construcciones existentes no sujetas a comunicación previa.</p> <p><input type="checkbox"/> Cambios de uso de edificaciones y construcciones existentes.</p>
<p>2.2 ESPACIO/S NATURAL/ES EN QUE SE DESARROLLARÁ/N LA/S ACTUACIÓN/ES.</p> <p>.....</p> <p>.....</p>
<p>2.3 BREVE DESCRIPCIÓN DE LA/S ACTUACIÓN/ES.</p> <p>.....</p> <p>.....</p>
<p>2.4 FECHA/S O PERÍODO/S DE DESARROLLO DE LA/S ACTUACIÓN/ES:</p> <p>.....</p>
<p>2.5 ZONA/S CONCRETA/S DONDE TENDRÁ/N LUGAR LA/S ACTUACIÓN/ES. (Paraje, término municipal, provincial y datos catastrales, indicando polígono y parcelas).</p> <p>.....</p> <p>.....</p>

3 DOCUMENTACIÓN
<p>3.1. DOCUMENTACIÓN QUE SE ADJUNTA</p> <p>En su caso, los documentos señalados con (*) podrán ser solicitados, si no fueran aportados con esta solicitud, dentro del plazo para resolver la autorización, con objeto de que el órgano ambiental pueda adoptar la decisión sobre si procede el sometimiento de la actividad a Autorización Ambiental Unificada, conforme a la normativa vigente de protección ambiental (Artículo 8.5 del Decreto 356/2010 de 10 de agosto, por el que se regula la autorización ambiental unificada, se establece el régimen de organización y funcionamiento del registro de autorizaciones de actuaciones sometidas a los instrumentos de prevención y control ambiental, de las actividades potencialmente contaminadoras de la atmósfera y de las instalaciones que emiten compuestos orgánicos volátiles, y se modifica el Anexo I de la Ley 7/2007, de 9 de julio, de Gestión Integrada de la Calidad Ambiental).</p> <p><input type="checkbox"/> Memoria descriptiva y Mapa de localización de la/s zona/s donde tendrá/n lugar la/s actuación/es a escala adecuada (1:10.000, 1:50.000). en su caso, o</p> <p><input type="checkbox"/> Proyecto técnico donde se especifican las características, si así lo exige la actuación. [Incluirá mapa de localización a escala adecuada (1:10.000, 1:50.000)].</p> <p><input type="checkbox"/> (*) Memoria explicativa de carácter ambiental que contenga:</p> <ul style="list-style-type: none"> - Las principales alternativas estudiadas. - Un análisis de impactos potenciales en el medio ambiente. - Las medidas preventivas, correctoras o compensatorias para la adecuada protección del medio ambiente. - La forma de realizar el seguimiento que garantice el cumplimiento de las indicaciones y medidas protectoras y correctoras contenidas en el documento ambiental. <p><input type="checkbox"/> NIF, en su caso.</p> <p><input type="checkbox"/> Otra documentación (especificar):</p>



REVERSO (Hoja 1 de 2) ANEXO V

3.2	AUTORIZACIÓN DOCUMENTOS EN PODER DE LA ADMINISTRACIÓN DE LA JUNTA DE ANDALUCÍA O DE SUS AGENCIAS																
<input type="checkbox"/> Ejercicio del derecho a no presentar los siguientes documentos que obran en poder de la Administración de la Junta de Andalucía, y autorización al órgano instructor para que pueda recabar dichos documentos o la información contenida en los mismos de los órganos donde se encuentren.																	
	<table border="1" style="width: 100%; border-collapse: collapse;"> <thead> <tr> <th style="width: 30%;">Documento</th> <th style="width: 30%;">Consejera emisora o a la que se presentó</th> <th style="width: 15%;">Fecha de emisión o presentación</th> <th style="width: 25%;">Procedimiento en el que se emitió o por el que se presentó</th> </tr> </thead> <tbody> <tr> <td>1.</td> <td>.....</td> <td>.....</td> <td>.....</td> </tr> <tr> <td>2.</td> <td>.....</td> <td>.....</td> <td>.....</td> </tr> <tr> <td>3.</td> <td>.....</td> <td>.....</td> <td>.....</td> </tr> </tbody> </table>	Documento	Consejera emisora o a la que se presentó	Fecha de emisión o presentación	Procedimiento en el que se emitió o por el que se presentó	1.	2.	3.
Documento	Consejera emisora o a la que se presentó	Fecha de emisión o presentación	Procedimiento en el que se emitió o por el que se presentó														
1.														
2.														
3.														

3.3	AUTORIZACIÓN DOCUMENTOS EN PODER DE OTRAS ADMINISTRACIONES																				
<input type="checkbox"/> Autorizo al órgano instructor para que pueda recabar de otras Administraciones Públicas los siguientes documentos o la información contenida en los mismos disponibles en soporte electrónico:																					
	<table border="1" style="width: 100%; border-collapse: collapse;"> <thead> <tr> <th style="width: 25%;">Documento</th> <th style="width: 25%;">Administración Pública</th> <th style="width: 15%;">Fecha emisión/presentación</th> <th style="width: 10%;">Órgano</th> <th style="width: 20%;">Procedimiento en el que se emitió o por el que se presentó</th> </tr> </thead> <tbody> <tr> <td>1.</td> <td>.....</td> <td>.....</td> <td>.....</td> <td>.....</td> </tr> <tr> <td>2.</td> <td>.....</td> <td>.....</td> <td>.....</td> <td>.....</td> </tr> <tr> <td>3.</td> <td>.....</td> <td>.....</td> <td>.....</td> <td>.....</td> </tr> </tbody> </table>	Documento	Administración Pública	Fecha emisión/presentación	Órgano	Procedimiento en el que se emitió o por el que se presentó	1.	2.	3.
Documento	Administración Pública	Fecha emisión/presentación	Órgano	Procedimiento en el que se emitió o por el que se presentó																	
1.																	
2.																	
3.																	

4	CONSENTIMIENTO EXPRESO DNI/NIE
<input type="checkbox"/> La persona abajo firmante presta su CONSENTIMIENTO para la consulta de sus datos de identidad a través del Sistema de Verificación de Identidad y los de la persona representada (en su caso).	
<input type="checkbox"/> NO CONSIENTE y aporta fotocopia autenticada del DNI/NIE.	

5	AUTORIZACIÓN EXPRESA PARA NOTIFICACIONES ELECTRÓNICAS
Marque con una X lo que corresponda si desea que las notificaciones que proceda efectuar, se practiquen por medios electrónicos a través del Sistema de Notificación Notifica@ de la Junta de Andalucía en los términos de lo expresado en el Decreto 68/2008, de 26 de febrero, por el que se suprime la aportación de la fotocopia de los documentos identificativos oficiales y del certificado de empadronamiento en los procedimientos administrativos de la Administración de la Junta de Andalucía y se establece la sede electrónica para la práctica de la notificación electrónica.	
<input type="checkbox"/> La persona abajo firmante AUTORIZA como medio de notificación preferente la notificación electrónica y manifiesta que dispone de una dirección segura en el Sistema de Notificaciones Notifica@.	
<input type="checkbox"/> La persona abajo firmante AUTORIZA como medio de notificación preferente la notificación electrónica y NO dispone de una dirección electrónica segura en el Sistema de Notificaciones Notifica@, por lo que AUTORIZA a la Consejera/Agencia a tramitar mi alta en el referido sistema.	
Indique la dirección electrónica y/o el número de móvil donde informar sobre las notificaciones practicadas en el Sistema de Notificaciones Notifica@. Apellidos y nombre: DNI: Correo electrónico: Nº móvil:	

6	DECLARACIÓN RESPONSABLE, SOLICITUD, LUGAR, FECHA Y FIRMA
La persona abajo firmante DECLARA , bajo su responsabilidad que son ciertos cuantos datos figuran en la presente solicitud, así como en la documentación adjunta y expresamente:	
<ul style="list-style-type: none"> - Que se cumple con los requisitos establecidos en la normativa vigente sobre actuaciones en suelo no urbanizable en el espacio natural protegido para la ejecución de la/s actuación/es indicada/s. - Que dispone de la documentación que lo acredita y que está informada de que la Administración podrá hacer las comprobaciones necesarias relativas al cumplimiento de los requisitos exigidos, la veracidad de los datos declarados y tenencia de la correspondiente documentación. - Que dispone de poder suficiente para actuar como representante de la citada entidad (Solo en caso de representación). - Que tiene conocimiento de que conforme a lo dispuesto en el artículo 17.2 de la Ley 2/1989, de 18 de julio, por la que se aprueba el Inventario de Espacios Naturales Protegidos de Andalucía y se establecen medidas adicionales para su protección, no podrán adquirirse por silencio administrativo facultades contrarias a las normas reguladoras de los espacios naturales protegidos. 	
y se COMPROMETE :	
<ul style="list-style-type: none"> - A mantener su cumplimiento durante la vigencia de la actividad. - A comunicar a la Consejería con competencia en materia de medio ambiente todos aquellos cambios de domicilio a efectos de notificaciones o de localización de establecimiento durante el período inherente a dicho reconocimiento o ejercicio. - A someterse a las actuaciones de comprobación a efectuar por la Consejería con competencia en materia de medio ambiente, así como cualesquiera otras de comprobación que puedan realizar los órganos de control competentes, aportando cuanta información les sea requerida en el ejercicio de las actuaciones anteriores. 	

001966/A05D

ANVERSO (Hoja 2 de 2) ANEXO V

CÓDIGO IDENTIFICATIVO

6	DECLARACIÓN RESPONSABLE, SOLICITUD, LUGAR, FECHA Y FIRMA (Continuación)
<p>y SOLICITA autorización para la realización de la/s actuación/es que se indican en el apartado 2.</p> <p>En a de de</p> <p>Fdo.:</p>	

AL EQUIPO DE GESTIÓN DEL ESPACIO NATURAL

<p>PROTECCIÓN DE DATOS</p> <p>En cumplimiento de lo dispuesto en la Ley Orgánica 15/1999, de 13 de diciembre, de Protección de Datos de Carácter Personal, la Consejería con competencia en materia de medio ambiente, le informa que los datos personales obtenidos mediante la cumplimentación de este documento y demás que se adjuntan van a ser incorporados, para su tratamiento, a un fichero automatizado. Asimismo, se informa que la recogida y tratamiento de dichos datos tiene como finalidad la tramitación de las solicitudes y comunicaciones reguladas en el presente Decreto.</p> <p>De acuerdo con lo previsto en la citada Ley Orgánica, pueden ejercitar los derechos de acceso, rectificación, cancelación y oposición dirigiendo un escrito a la Consejería de Medio Ambiente, Avda. Manuel Siurot, 50. 41071 Sevilla.</p>
--

<p>LUGAR DE PRESENTACIÓN</p> <p>La solicitud, junto con la documentación necesaria para la obtención de la autorización o la declaración responsable que la sustituya, se podrá presentar en la forma y lugares previstos en el epígrafe 5.3.1.3. del Decreto 238/2011, de 12 de julio, por el que se establece la ordenación y gestión de Sierra Nevada.</p> <p>Cuando la actuación tenga por objeto actividades sujetas a autorización o licencia urbanística, la persona interesada presentará ante el ayuntamiento, además de la documentación exigida para la concesión de la autorización o licencia en materia urbanística, la correspondiente solicitud en el modelo normalizado que proceda, acompañado de la documentación que en el mismo se indique, o de la declaración responsable que la sustituya (epígrafe 5.3.5.1. del Decreto 238/2011, de 12 de julio).</p>
--

ANVERSO (Hoja 1 de 2) ANEXO VI

JUNTA DE ANDALUCÍA

CONSEJERÍA DE MEDIO AMBIENTE

CÓDIGO IDENTIFICATIVO

Nº REGISTRO, FECHA Y HORA


SOLICITUD

AUTORIZACIÓN PARA LA REALIZACIÓN DE OTRAS ACTIVIDADES EN EL ESPACIO NATURAL

Orden de de de (BOJA nº de fecha)

1 DATOS DE LA PERSONA SOLICITANTE Y/O DE SU REPRESENTANTE LEGAL		
APELLIDOS Y NOMBRE/DENOMINACIÓN O RAZÓN SOCIAL DE LA PERSONA SOLICITANTE:		DNI/NIF/NIE:
DOMICILIO A EFECTOS DE NOTIFICACIÓN:		
LOCALIDAD:	PROVINCIA:	CÓD. POSTAL:
TELÉFONO:	FAX:	CORREO ELECTRÓNICO:
APELLIDOS Y NOMBRE DE LA PERSONA REPRESENTANTE LEGAL:		DNI/NIF/NIE:
DOMICILIO A EFECTOS DE NOTIFICACIÓN:		
LOCALIDAD:	PROVINCIA:	CÓD. POSTAL:
TELÉFONO:	FAX:	CORREO ELECTRÓNICO:

2 DATOS DE LA/S ACTUACIÓN/ES A DESARROLLAR	
<p>2.1 TIPO DE ACTUACIÓN .</p> <p><input type="checkbox"/> La extracción de launa y piedra de taco para uso vecinar, destinada al mantenimiento de las características constructivas tradicionales.</p> <p><input type="checkbox"/> Los proyectos de restauración de explotaciones mineras.</p> <p><input type="checkbox"/> La investigación de los yacimientos minerales y demás recursos geológicos.</p> <p><input type="checkbox"/> La instalación de señales, salvo las exigidas en disposiciones legales y, en general, cualquier tipo de publicidad.</p> <p><input type="checkbox"/> Cualquier actuación que afecta a los recursos culturales no inscritos en el Catálogo General del Patrimonio Histórico Andaluz e Inventariados en el epígrafe 4.1.6.3. del PORN, o a su entorno y muy especialmente la realización de cualquier obra interior o exterior que afecte directamente a los bienes, a su entorno o a cualquiera de sus partes integrantes o pertenecientes; cualquier cambio de uso u obra menor que se lleve a cabo en los bienes catalogados o su entorno; así como la colocación en fachadas o en cubiertas de cualquier clase de artefacto, cable, antena y conducciones aparentes.</p>	<p><input type="checkbox"/> La utilización de aditivos químicos para la nieve.</p> <p><input type="checkbox"/> Las actividades cinematográficas y fotográficas desarrolladas por empresas o como motivo del ejercicio profesional como el rodaje de películas, reportajes gráficos o anuncios publicitarios.</p> <p><input type="checkbox"/> La difusión de información por cualquier medio que pueda facilitar la localización de especies, poblaciones o recursos naturales en el interior del Espacio Natural cuando con ello se ponga en peligro la conservación de los mismos.</p> <p><input type="checkbox"/> Otra (especificar):</p> <p>.....</p> <p>.....</p>
2.2 ESPACIO/S NATURAL/ES EN QUE SE DESARROLLARÁ/N LA/S ACTUACIÓN/ES	
.....	
2.3 BREVE DESCRIPCIÓN DE LA/S ACTUACIÓN/ES	
.....	
2.4 FECHA/S O PERÍODO/S DE DESARROLLO DE LA/S ACTUACIÓN/ES:	
.....	
2.5 ZONA/S CONCRETA/S DONDE TENDRÁ/N LUGAR LA/S ACTUACIÓN/ES. (Paraje, término municipal, provincia y datos catastrales del mismo, indicando polígonos y parcelas).	
.....	
.....	



REVERSO (1 de 2) ANEXO VI

3	DOCUMENTACIÓN																							
3.1.	DOCUMENTACIÓN QUE SE ADJUNTA																							
<p>En su caso, los documentos señalados con (*) podrán ser solicitados, si no fueran aportados con esta solicitud, dentro del plazo para resolver la autorización, con objeto de que el órgano ambiental pueda adoptar la decisión sobre si procede el sometimiento de la actividad a Autorización Ambiental Unificada, conforme a la normativa vigente de protección ambiental (Artículo 8.5 del Decreto 356/2010 de 10 de agosto, por el que se regula la autorización ambiental unificada, se establece el régimen de organización y funcionamiento del registro de autorizaciones de actuaciones sometidas a los instrumentos de prevención y control ambiental, de las actividades potencialmente contaminadoras de la atmósfera y de las instalaciones que emiten compuestos orgánicos volátiles, y se modifica el Anexo I de la Ley 7/2007, de 9 de julio, de Gestión Integrada de la Calidad Ambiental).</p>																								
<input type="checkbox"/> Mapa de localización de la/s zona/s donde tendrá/n lugar la/s actuación/es a escala adecuada (1:10.000, 1:50.000).																								
<input type="checkbox"/> Documentación específica de la/s actuaciones (1).(VER ANVERSO Hoja 2 de 2)																								
<input type="checkbox"/> (*) Memoria explicativa de carácter ambiental que contenga:																								
<ul style="list-style-type: none"> - Las principales alternativas estudiadas. - Un análisis de impactos potenciales en el medio ambiente. - Las medidas preventivas, correctoras o compensatorias para la adecuada protección del medio ambiente. - La forma de realizar el seguimiento que garantice el cumplimiento de las indicaciones y medidas protectoras y correctoras contenidas en el documento ambiental. 																								
<input type="checkbox"/> NIF, en su caso.																								
<input type="checkbox"/> Otra documentación (especificar):																								
3.2	AUTORIZACIÓN DOCUMENTOS EN PODER DE LA ADMINISTRACIÓN DE LA JUNTA DE ANDALUCÍA O DE SUS AGENCIAS																							
<input type="checkbox"/> Ejercicio del derecho a no presentar los siguientes documentos que obran en poder de la Administración de la Junta de Andalucía, y autorización al órgano instructor para que pueda recabar dichos documentos o la información contenida en los mismos de los órganos donde se encuentren.																								
<table border="1" style="width: 100%; border-collapse: collapse;"> <thead> <tr> <th style="width: 30%;">Documento</th> <th style="width: 20%;">Consejería emisora o a la que se presentó</th> <th style="width: 15%;">Fecha de emisión o presentación</th> <th style="width: 35%;">Procedimiento en el que se emitió o por el que se presentó</th> </tr> </thead> <tbody> <tr> <td>1.</td> <td>.....</td> <td>.....</td> <td>.....</td> </tr> <tr> <td>2.</td> <td>.....</td> <td>.....</td> <td>.....</td> </tr> <tr> <td>3.</td> <td>.....</td> <td>.....</td> <td>.....</td> </tr> </tbody> </table>					Documento	Consejería emisora o a la que se presentó	Fecha de emisión o presentación	Procedimiento en el que se emitió o por el que se presentó	1.	2.	3.				
Documento	Consejería emisora o a la que se presentó	Fecha de emisión o presentación	Procedimiento en el que se emitió o por el que se presentó																					
1.																					
2.																					
3.																					
3.3	AUTORIZACIÓN DOCUMENTOS EN PODER DE OTRAS ADMINISTRACIONES																							
<input type="checkbox"/> Autorizo al órgano instructor para que pueda recabar de otras Administraciones Públicas los siguientes documentos o la información contenida en los mismos disponibles en soporte electrónico:																								
<table border="1" style="width: 100%; border-collapse: collapse;"> <thead> <tr> <th style="width: 25%;">Documento</th> <th style="width: 25%;">Administración Pública</th> <th style="width: 15%;">Fecha emisión/ presentación</th> <th style="width: 10%;">Órgano</th> <th style="width: 25%;">Procedimiento en el que se emitió o por el que se presentó</th> </tr> </thead> <tbody> <tr> <td>1.</td> <td>.....</td> <td>.....</td> <td>.....</td> <td>.....</td> </tr> <tr> <td>2.</td> <td>.....</td> <td>.....</td> <td>.....</td> <td>.....</td> </tr> <tr> <td>3.</td> <td>.....</td> <td>.....</td> <td>.....</td> <td>.....</td> </tr> </tbody> </table>					Documento	Administración Pública	Fecha emisión/ presentación	Órgano	Procedimiento en el que se emitió o por el que se presentó	1.	2.	3.
Documento	Administración Pública	Fecha emisión/ presentación	Órgano	Procedimiento en el que se emitió o por el que se presentó																				
1.																				
2.																				
3.																				
4	CONSENTIMIENTO EXPRESO DNI/NIE																							
<input type="checkbox"/> La persona abajo firmante presta su CONSENTIMIENTO para la consulta de sus datos de identidad a través del Sistema de Verificación de Identidad y los de la persona representada (en su caso).																								
<input type="checkbox"/> NO CONSENTI e aporta fotocopia autenticada del DNI/NIE.																								
5	AUTORIZACIÓN EXPRESA PARA NOTIFICACIONES ELECTRÓNICAS																							
<p>Marque con una X lo que corresponda si desea que las notificaciones que proceda efectuar, se practiquen por medios electrónicos a través del Sistema de Notificación Notific@ de la Junta de Andalucía en los términos de lo expresado en el Decreto 68/2008, de 26 de febrero, por el que se suprime la aportación de la fotocopia de los documentos identificativos oficiales y del certificado de empadronamiento en los procedimientos administrativos de la Administración de la Junta de Andalucía y se establece la sede electrónica para la práctica de la notificación electrónica.</p>																								
<input type="checkbox"/> La persona abajo firmante AUTORIZA como medio de notificación preferente la notificación electrónica y manifiesta que dispone de una dirección segura en el Sistema de Notificaciones Notific@.																								
<input type="checkbox"/> La persona abajo firmante AUTORIZA como medio de notificación preferente la notificación electrónica y NO dispone de una dirección electrónica segura en el Sistema de Notificaciones Notific@, por lo que AUTORIZA a la Consejería/Agencia a tramitar mi alta en el referido sistema.																								
<p>Indique la dirección electrónica y/o el número de móvil donde informar sobre las notificaciones practicadas en el Sistema de Notificaciones Notific@.</p> <p>Apellidos y nombre: DNI:</p> <p>Correo electrónico:</p> <p>Nº móvil:</p>																								

001966/A06D

ANVERSO (Hoja 2 de 2) ANEXO VI

CÓDIGO IDENTIFICATIVO

6	DECLARACIÓN RESPONSABLE, SOLICITUD, LUGAR, FECHA Y FIRMA
<p>La persona abajo firmante DECLARA, bajo su responsabilidad, que son ciertos cuantos datos figuran en la presente solicitud así como en la documentación adjunta, y expresamente:</p> <ul style="list-style-type: none"> - Que se cumple con los requisitos establecidos en la normativa vigente sobre actuaciones en suelo no urbanizable en el espacio natural protegido para la ejecución de la actuación/es indicada/s. - Que dispone de la documentación que lo acredita y que está informada de que la Administración podrá hacer las comprobaciones necesarias relativas al cumplimiento de los requisitos exigidos, la veracidad de los datos declarados y tenencia de la correspondiente documentación. - Que dispone de poder suficiente para actuar como representante de la citada entidad (Sólo en caso de representación). - Que tiene conocimiento de que, conforme a lo dispuesto en el artículo 17.2 de la Ley 2/1989, de 18 de julio, por la que se aprueba el Inventario de Espacios Naturales Protegidos de Andalucía y se establecen medidas adicionales para su protección, no podrán adquirirse por silencio administrativo facultades contrarias a las normas reguladoras de los espacios naturales protegidos. <p>y se COMPROMETE:</p> <ul style="list-style-type: none"> - A mantener su cumplimiento durante la vigencia de la actividad. - A comunicar a la Consejería con competencia en materia de medio ambiente todos aquellos cambios de domicilio a efectos de notificaciones o de localización de establecimiento durante el periodo inherente a dicho reconocimiento o ejercicio. - A someterse a las actuaciones de comprobación a efectuar por la Consejería con competencia en materia de medio ambiente, así como cualesquiera otras de comprobación que puedan realizar los órganos de control competentes, aportando cuanta información les sea requerida en el ejercicio de las actuaciones anteriores. <p>y SOLICITA autorización para la realización de la/s actuación/es que se indican en el apartado 2.</p> <p style="text-align: center;">En a de de</p> <p style="text-align: center;">Fdo.:</p>	

AL EQUIPO DE GESTIÓN DEL ESPACIO NATURAL

PROTECCIÓN DE DATOS
 En cumplimiento de lo dispuesto en la Ley Orgánica 15/1999, de 13 de diciembre, de Protección de Datos de Carácter Personal, la Consejería con competencia en materia de medio ambiente, le informa que los datos personales obtenidos mediante la cumplimentación de este documento y demás que se adjuntan van a ser incorporados, para su tratamiento, a un fichero automatizado. Asimismo, se informa que la recogida y tratamiento de dichos datos tiene como finalidad la tramitación de las solicitudes y comunicaciones reguladas en el presente Decreto.
 De acuerdo con lo previsto en la citada Ley Orgánica, pueden ejercitar los derechos de acceso, rectificación, cancelación y oposición dirigiendo un escrito a la Consejería de Medio Ambiente, Avda. Manuel Siurot, 50. 41071 Sevilla.

LUGAR DE PRESENTACIÓN
 La solicitud, junto con la documentación necesaria para la obtención de la autorización o la declaración responsable que la sustituya, se podrá presentar en la forma y lugares previstos en el epígrafe 5.3.1.3. del Decreto 238/2011, de 12 de julio, por el que se establece la ordenación y gestión de Sierra Nevada.
 Cuando la actuación tenga por objeto actividades sujetas a autorización o licencia urbanística, la persona interesada presentará ante el ayuntamiento, además de la documentación exigida para la concesión de la autorización o licencia en materia urbanística, la correspondiente solicitud en el modelo normalizado que proceda, acompañado de la documentación que en el mismo se indique, o de la declaración responsable que la sustituya (epígrafe 5.3.5.1. del Decreto 238/2011, de 12 de julio).

- (1) DOCUMENTACIÓN ESPECÍFICA DE LA ACTUACIÓN (Se adjuntará junto con la indicada en el apartado 3 de este impreso)**
- La extracción de launa y piedra de taco para uso vecinal, destinada al mantenimiento de las características constructivas tradicionales.
 - Breve descripción del estado de la superficie de actuación y sus características biológicas (fauna, flora, vegetación y hábitats que se puedan ver afectados).
 - Superficie afectada y volumen de extracción.
 - Las actividades cinematográficas y fotográficas desarrolladas por empresas o como motivo del ejercicio profesional como el rodaje de películas, reportajes gráficos o anuncios publicitarios.
 - Memoria descriptiva de la actuación que incluya breve descripción del contenido o argumento, calendario de trabajo, número de personas que intervienen, la descripción de equipos y material técnico a utilizar.
 - Proyectos de restauración de explotaciones mineras.
 - Memoria del proyecto, donde se especifiquen la superficie de actuación y las alternativas posibles, las fases de ejecución y el método de restauración.
 - Otras actuaciones.
 - Breve descripción del estado de la superficie de actuación y sus características biológica (fauna, flora, vegetación y hábitats que se puedan ver afectados).
 - Proyecto técnico, donde se especifiquen las características de la actuación, si así lo exige la actuación, o memoria descriptiva de la actuación.

001966/A06D

ANVERSO (Hoja 1 de 2) ANEXO VII

JUNTA DE ANDALUCIA

CONSEJERÍA DE MEDIO AMBIENTE

CÓDIGO IDENTIFICATIVO

Nº REGISTRO, FECHA Y HORA

COMUNICACIÓN

COMUNICACIÓN PREVIA A LA REALIZACIÓN DE ACTUACIONES VINCULADAS A LA ACTIVIDAD AGRARIA EN EL ESPACIO NATURAL

Orden de de de (BOJA nº de fecha)

1 DATOS DE LA PERSONA COMUNICANTE Y/O DE SU REPRESENTANTE LEGAL			
APELLIDOS Y NOMBRE DE LA PERSONA COMUNICANTE		DNI/NIF/NIE:	
DOMICILIO A EFECTOS DE NOTIFICACIÓN:			
LOCALIDAD:		PROVINCIA:	CÓD. POSTAL:
TELÉFONO:	FAX:	CORREO ELECTRÓNICO:	
APELLIDOS Y NOMBRE DE LA PERSONA REPRESENTANTE LEGAL:		DNI/NIF/NIE:	
DOMICILIO A EFECTOS DE NOTIFICACIÓN:			
LOCALIDAD:		PROVINCIA:	CÓD. POSTAL:
TELÉFONO:	FAX:	CORREO ELECTRÓNICO:	

2 DATOS DE LA/S ACTUACIÓN/ES A DESARROLLAR	
2.1 TIPO DE ACTUACIÓN	
<input type="checkbox"/> Manejo de los setos de vegetación en lindes, caminos y de separación de parcelas, entendiéndose como tal las podas de formación y mantenimiento, así como las podas de saneamiento. <input type="checkbox"/> Desarraigo de cultivos leñosos en el Parque Natural.	<input type="checkbox"/> Tratamientos fitosanitarios aéreos en terrenos agrícolas en el Parque Natural. <input type="checkbox"/> Los tratamientos fitosanitarios terrestres en terrenos forestales, en el Parque Natural. <input type="checkbox"/> Forestación de terrenos agrícolas cuando se realice con especies autóctonas, no conlleve la eliminación de la vegetación forestal preexistente y la pendiente media del terreno no supere el 15%.
2.2 ESPACIO/S NATURAL/ES EN QUE SE DESARROLLARÁ/N LA/S ACTUACIÓN/ES.	
2.3 BREVE DESCRIPCIÓN DE LA/S ACTUACIÓN/ES.	
2.4 FECHA/S O PERÍODO/S DE DESARROLLO DE LA/S ACTUACIÓN/ES:	
2.5 ZONA/S CONCRETA/S DONDE TENDRÁ/N LUGAR LA/S ACTUACIÓN/ES. (Paraje, término municipal, provincia y datos catastrales del mismo, indicando polígonos y parcelas).	

3 DOCUMENTACIÓN	
3.1. DOCUMENTACIÓN QUE SE ADJUNTA	
En su caso, los documentos señalados con (*) podrán ser solicitados, si no fueran aportados con esta solicitud, dentro del plazo para resolver la autorización, con objeto de que el órgano ambiental pueda adoptar la decisión sobre si procede el sometimiento de la actividad a Autorización Ambiental Unificada, conforme a la normativa vigente de protección ambiental (Artículo 8.5 del Decreto 356/2010 de 10 de agosto, por el que se regula la autorización ambiental unificada, se establece el régimen de organización y funcionamiento del registro de autorizaciones de actuaciones sometidas a los instrumentos de prevención y control ambiental, de las actividades potencialmente contaminadoras de la atmósfera y de las instalaciones que emiten compuestos orgánicos volátiles, y se modifica el Anexo I de la Ley 7/2007, de 9 de julio, de Gestión Integrada de la Calidad Ambiental).	
<input type="checkbox"/> Mapa de localización de la/s zona/s donde tendrá/n lugar la/s actuación/es a escala adecuada (1:10.000, 1:50.000).	
<input type="checkbox"/> Documentación específica de la/s actuación/es (1). (VER ANVERSO Hoja 2 de 2)	
<input type="checkbox"/> NIF, en su caso.	
<input type="checkbox"/> Otra documentación (especificar):	



REVERSO (Hoja 1 de 2) ANEXO VII

3.2	AUTORIZACIÓN DOCUMENTOS EN PODER DE LA ADMINISTRACIÓN DE LA JUNTA DE ANDALUCÍA O DE SUS AGENCIAS			
<input type="checkbox"/> Ejerzo el derecho a no presentar los siguientes documentos que obran en poder de la Administración de la Junta de Andalucía, y autorizo al órgano instructor para que pueda recabar dichos documentos o la información contenida en los mismos de los órganos donde se encuentren.				
	Documento	Consejera emisora o a la que se presentó	Fecha de emisión o presentación	Procedimiento en el que se emitió o por el que se presentó
1.
2.
3.

3.3	AUTORIZACIÓN DOCUMENTOS EN PODER DE OTRAS ADMINISTRACIONES			
<input type="checkbox"/> Autorizo al órgano instructor para que pueda recabar de otras Administraciones Públicas los siguientes documentos o la información contenida en los mismos disponibles en soporte electrónico:				
	Documento	Administración Pública	Fecha emisión/ presentación	Órgano Procedimiento en el que se emitió o por el que se presentó
1.
2.
3.

4	CONSENTIMIENTO EXPRESO DNI/NIE
<input type="checkbox"/> La persona abajo firmante presta su CONSENTIMIENTO para la consulta de sus datos de identidad a través del Sistema de Verificación de Identidad y los de la persona representada (en su caso).	
<input type="checkbox"/> NO CONSIENTE y aporta fotocopia autenticada del DNI/NIE.	

5	AUTORIZACIÓN EXPRESA PARA NOTIFICACIONES ELECTRÓNICAS
Marque con una X lo que corresponda si desea que las notificaciones que proceda efectuar, se practiquen por medios electrónicos a través del Sistema de Notificación Notifica@ de la Junta de Andalucía en los términos de lo expresado en el Decreto 68/2008, de 26 de febrero, por el que se suprime la aportación de la fotocopia de los documentos identificativos oficiales y del certificado de empadronamiento en los procedimientos administrativos de la Administración de la Junta de Andalucía y se establece la sede electrónica para la práctica de la notificación electrónica.	
<input type="checkbox"/> La persona abajo firmante AUTORIZA como medio de notificación preferente la notificación electrónica y manifiesta que dispone de una dirección segura en el Sistema de Notificaciones Notifica@.	
<input type="checkbox"/> La persona abajo firmante AUTORIZA como medio de notificación preferente la notificación electrónica y NO dispone de una dirección electrónica segura en el Sistema de Notificaciones Notifica@, por lo que AUTORIZA a la Consejera/Agencia a tramitar mi alta en el referido sistema.	
Indique la dirección electrónica yo el número de móvil donde informar sobre las notificaciones practicadas en el Sistema de Notificaciones Notifica@. Apellidos y nombre: DNI: Correo electrónico: Nº móvil:	

6	DECLARACIÓN RESPONSABLE, COMUNICACIÓN, LUGAR, FECHA Y FIRMA
La persona abajo firmante DECLARA , bajo su responsabilidad que son ciertos cuantos datos figuran en la presente comunicación previa, así como en la documentación adjunta y expresamente:	
- Que se cumple con los requisitos establecidos en la normativa vigente sobre actuaciones en suelo no urbanizable en el espacio natural protegido para la ejecución de la/s actuación/es indicada/s.	
- Que dispone de la documentación que lo acredita y que está informada de que la Administración podrá hacer las comprobaciones necesarias relativas al cumplimiento de los requisitos exigidos, la veracidad de los datos declarados y tenencia de la correspondiente documentación.	
- Que dispone de poder suficiente para actuar como representante de la citada entidad (Solo en caso de representación).	
- Que tiene conocimiento de que conforme a lo dispuesto en el artículo 17.2 de la Ley 2/1989, de 18 de julio, por la que se aprueba el Inventario de Espacios Naturales Protegidos de Andalucía y se establecen medidas adicionales para su protección, no podrán adquirirse por silencio administrativo facultades contrarias a las normas reguladoras de los espacios naturales protegidos.	
y se COMPROMETE :	
- A mantener su cumplimiento durante la vigencia de la actividad.	
- A comunicar a la Consejería con competencia en materia de medio ambiente todos aquellos cambios de domicilio a efectos de notificaciones o de localización de establecimiento durante el período inherente a dicho reconocimiento o ejercicio.	
- A someterse a las actuaciones de comprobación a efectuar por la Consejería con competencia en materia de medio ambiente, así como cualesquiera otras de comprobación que puedan realizar los órganos de control competentes, aportando cuanta información les sea requerida en el ejercicio de las actuaciones anteriores.	

001966/A07D

ANVERSO (Hoja 2 de 2) ANEXO VII

CÓDIGO IDENTIFICATIVO

6	DECLARACIÓN RESPONSABLE, COMUNICACIÓN, LUGAR, FECHA Y FIRMA (Continuación)
<p>y COMUNICA lo arriba indicado en relación con la realización de la/s actuación/es que se indican en el apartado 2.</p> <p>En a de de</p> <p>Fdo.:</p>	

AL EQUIPO DE GESTIÓN DEL ESPACIO NATURAL

PROTECCIÓN DE DATOS
 En cumplimiento de lo dispuesto en la Ley Orgánica 15/1999, de 13 de diciembre, de Protección de Datos de Carácter Personal, la Consejería con competencia en materia de medio ambiente, le informa que los datos personales obtenidos mediante la cumplimentación de este documento y demás que se adjuntan van a ser incorporados, para su tratamiento, a un fichero automatizado. Asimismo, se informa que la recogida y tratamiento de dichos datos tiene como finalidad la tramitación de las solicitudes y comunicaciones reguladas en el presente Decreto.
 De acuerdo con lo previsto en la citada Ley Orgánica, pueden ejercitar los derechos de acceso, rectificación, cancelación y oposición dirigiendo un escrito a la Consejería de Medio Ambiente, Avda. Manuel Siurot, 50. 41071 Sevilla.

LUGAR DE PRESENTACIÓN
 La solicitud, junto con la documentación necesaria para la obtención de la autorización o la declaración responsable que la sustituya, se podrá presentar en la forma y lugares previstos en el epígrafe 5.3.1.3. del Decreto 238/2011, de 12 de julio, por el que se establece la ordenación y gestión de Sierra Nevada.
 Cuando la actuación tenga por objeto actividades sujetas a autorización o licencia urbanística, la persona interesada presentará ante el ayuntamiento, además de la documentación exigida para la concesión de la autorización o licencia en materia urbanística, la correspondiente solicitud en el modelo normalizado que proceda, acompañado de la documentación que en el mismo se indique, o de la declaración responsable que la sustituya (epígrafe 5.3.5.1. del Decreto 238/2011, de 12 de julio).

(1) DOCUMENTACIÓN ESPECÍFICA DE LA ACTUACIÓN (Se adjuntará junto con la indicada en el apartado 3 de este impreso)

- Desarraigo de cultivos leñosos en el Parque Natural.
 - Memoria descriptiva de la actuación que incluya superficie de actuación, pendiente de la superficie de actuación, cultivo a desarraigar, método de desarraigo del cultivo, tratamiento de los residuos vegetales generados y medidas a adoptar para impedir la erosión del terreno.
- Forestación de terrenos agrícolas cuando se realice con especies autóctonas, no conlleve la eliminación de la vegetación forestal preexistente y la pendiente media del terreno no supere el 15%.
 - Breve descripción del estado de la superficie de actuación y sus características biológicas (fauna, flora, vegetación y hábitats que se puedan ver afectados).
 - Descripción metodológica de los trabajos, superficie de actuación, pendiente del terreno, especies que se pretende eliminar y el método para ello, el tratamiento del suelo, especies a implantar, método de repoblación y método de protección.
- Tratamientos fitosanitarios aéreos en terrenos agrícolas en el Parque Natural.
 - Cartografía con el plan de vuelo y pistas de aterrizaje y despegue.
 - Informe justificativo de la idoneidad del tratamiento, que incluya descripción metodológica de los trabajos, superficie a tratar, las plagas (estadio) que se pretende controlar, la especie forestal afectada y el producto escogido para ello. Se deberá especificar el nombre, principio activo y dosis prevista para el tratamiento.
- Tratamientos fitosanitarios terrestres en terrenos forestales, en el Parque Natural.
 - Informe justificativo de la idoneidad del tratamiento, que incluya descripción metodológica de los trabajos, superficie a tratar, las plagas (estadio) que se pretende controlar, la especie forestal afectada y el producto escogido para ello. Se deberá especificar el nombre, principio activo y dosis prevista para el tratamiento.
- Manejo de los setos de vegetación en lindes, caminos y de separación de parcelas, entendiéndose como tal las podas de formación y mantenimiento, así como las podas de saneamiento.
 - Breve memoria explicativa de la actividad en la que se indique la longitud de los setos a manejar, las especies afectadas y el método de eliminación de los residuos de poda (necesitará autorización en caso de eliminación por quema).

001966/A07D

ANVERSO (Hoja 1 de 2) ANEXO VIII

JUNTA DE ANDALUCÍA

CONSEJERÍA DE MEDIO AMBIENTE

CÓDIGO IDENTIFICATIVO

Nº REGISTRO, FECHA Y HORA

COMUNICACIÓN PREVIA A LA REALIZACIÓN DE ACTIVIDADES DE USO PÚBLICO, TURISMO ACTIVO Y ECOTURISMO EN EL ESPACIO NATURAL

Orden de de de (BOJA nº de fecha)

1 DATOS DE LA PERSONA COMUNICANTE Y/O DE SU REPRESENTANTE LEGAL		
APELLIDOS Y NOMBRE DE LA PERSONA COMUNICANTE		DNI/NIF/NIE:
DOMICILIO A EFECTOS DE NOTIFICACIÓN:		
LOCALIDAD:	PROVINCIA:	CÓD. POSTAL:
TELÉFONO:	FAX:	CORREO ELECTRÓNICO:
APELLIDOS Y NOMBRE DE LA PERSONA REPRESENTANTE LEGAL:		DNI/NIF/NIE:
DOMICILIO A EFECTOS DE NOTIFICACIÓN:		
LOCALIDAD:	PROVINCIA:	CÓD. POSTAL:
TELÉFONO:	FAX:	CORREO ELECTRÓNICO:

2 DATOS DE LA/S ACTIVIDAD/ES A DESARROLLAR	
2.1 TIPO DE ACTIVIDAD	
<ul style="list-style-type: none"> ● Actividades de acampada y vivaqueo. <ul style="list-style-type: none"> <input type="checkbox"/> Acampadas y campamentos para la realización de actividades de educación ambiental. <input type="checkbox"/> Vivaqueo y acampada nocturna vinculados a actividades de travesía de montaña para grupos menores de 15 personas y menos de 3 tiendas. ● En el Parque Nacional los eventos deportivos y las romerías. <ul style="list-style-type: none"> <input type="checkbox"/> "Raid Sierra Nevada de esquí de montaña" <input type="checkbox"/> "Trofeo la Ragua de esquí de montaña" <input type="checkbox"/> "Rally Sierra Nevada esquí de montaña" <input type="checkbox"/> "Duation Sierra Nevada MTB y esquí de montaña" <input type="checkbox"/> "Subida Internacional Atlética Pico Veleta" <input type="checkbox"/> Pruebas competitivas de Bicicleta de Montaña en las pistas de la zona de uso moderado del Puerto de la Ragua y otras pruebas ciclistas de carácter local que discurren por las carreteras de acceso al Puerto de la Ragua. <input type="checkbox"/> "Subida cicloturista Pico Veleta". <input type="checkbox"/> "Sierra Nevada Límite de bicicleta de montaña". <input type="checkbox"/> El esquí alpino y snowboard en las pistas actualmente existentes en la zona de uso moderado de la Laguna de las Yeguas. <input type="checkbox"/> Romería de la Virgen de las Nieves y Misa del Cerro. 	<ul style="list-style-type: none"> ● En el Parque Natural las romerías, fiestas populares, eventos deportivos y otras concentraciones con más de 10 años de antigüedad cuando no se produzcan modificaciones de las condiciones establecidas en la última autorización. <ul style="list-style-type: none"> <input type="checkbox"/> Romería. <input type="checkbox"/> Fiesta popular. <input type="checkbox"/> Carrera campo a través. <input type="checkbox"/> Carrera de orientación. <input type="checkbox"/> Prueba automovilística. <input type="checkbox"/> Prueba ciclista o cicloturística. <input type="checkbox"/> Prueba de descenso de barrancos. <input type="checkbox"/> Prueba de escalada. <input type="checkbox"/> Prueba de esquí. <input type="checkbox"/> Prueba de motorismo. <input type="checkbox"/> Prueba de piragüismo. <input type="checkbox"/> Prueba de tiro al plato. <input type="checkbox"/> Prueba de vuelo libre y/o con ultraligeros. <input type="checkbox"/> Prueba ecuestre. <input type="checkbox"/> Otras actividades (especificar):
2.2 ESPACIO/S NATURAL/ES EN QUE SE DESARROLLARÁ/N LA/S ACTIVIDAD/ES	
2.3 BREVE DESCRIPCIÓN DE LA/S ACTIVIDAD/ES	
2.4 EQUIPOS, INFRAESTRUCTURAS Y/O DOTACIONES QUE SEA NECESARIO UTILIZAR	
2.5 NÚMERO MÁXIMO DE PERSONAS PARTICIPANTES EN LA/S ACTIVIDAD/ES:	
2.6 FECHA/S O PERÍODO/S DE DESARROLLO DE LA/S ACTIVIDAD/ES:	
2.7 ZONA/S CONCRETA/S DONDE TENDRÁ/N LUGAR LA/S ACTIVIDAD/ES. (Paraje, término municipal y provincia)	



REVERSO (1 de 2) ANEXO VIII

3	DOCUMENTACIÓN																							
3.1.	DOCUMENTACIÓN QUE SE ADJUNTA																							
<p>En su caso, los documentos señalados con (*) podrán ser solicitados, si no fueran aportados con esta solicitud, dentro del plazo para resolver la autorización, con objeto de que el órgano ambiental pueda adoptar la decisión sobre si procede el sometimiento de la actividad a Autorización Ambiental Unificada, conforme a la normativa vigente de protección ambiental (Artículo 8.5 del Decreto 356/2010 de 10 de agosto, por el que se regula la autorización ambiental unificada, se establece el régimen de organización y funcionamiento del registro de autorizaciones de actuaciones sometidas a los instrumentos de prevención y control ambiental, de las actividades potencialmente contaminadoras de la atmósfera y de las instalaciones que emiten compuestos orgánicos volátiles, y se modifica el Anexo I de la Ley 7/2007, de 9 de julio, de Gestión Integrada de la Calidad Ambiental).</p> <p><input type="checkbox"/> Mapa de localización de la/s zona/s donde tendrá/n lugar la/s actuación/es a escala adecuada (1:10.000, 1:50.000).</p> <p><input type="checkbox"/> NIF, en su caso.</p> <p><input type="checkbox"/> Otra documentación (especificar):</p>																								
3.2	AUTORIZACIÓN DOCUMENTOS EN PODER DE LA ADMINISTRACIÓN DE LA JUNTA DE ANDALUCÍA O DE SUS AGENCIAS																							
<p><input type="checkbox"/> Ejerczo el derecho a no presentar los siguientes documentos que obran en poder de la Administración de la Junta de Andalucía, y autorizo al órgano instructor para que pueda recabar dichos documentos o la información contenida en los mismos de los órganos donde se encuentren.</p> <table border="1" style="width: 100%; border-collapse: collapse;"> <thead> <tr> <th style="width: 30%;">Documento</th> <th style="width: 20%;">Consejería emisora o a la que se presentó</th> <th style="width: 20%;">Fecha de emisión o presentación</th> <th style="width: 30%;">Procedimiento en el que se emitió o por el que se presentó</th> </tr> </thead> <tbody> <tr> <td>1.</td> <td>.....</td> <td>.....</td> <td>.....</td> </tr> <tr> <td>2.</td> <td>.....</td> <td>.....</td> <td>.....</td> </tr> <tr> <td>3.</td> <td>.....</td> <td>.....</td> <td>.....</td> </tr> </tbody> </table>					Documento	Consejería emisora o a la que se presentó	Fecha de emisión o presentación	Procedimiento en el que se emitió o por el que se presentó	1.	2.	3.				
Documento	Consejería emisora o a la que se presentó	Fecha de emisión o presentación	Procedimiento en el que se emitió o por el que se presentó																					
1.																					
2.																					
3.																					
3.3	AUTORIZACIÓN DOCUMENTOS EN PODER DE OTRAS ADMINISTRACIONES																							
<p><input type="checkbox"/> Autorizo al órgano instructor para que pueda recabar de otras Administraciones Públicas los siguientes documentos o la información contenida en los mismos disponibles en soporte electrónico:</p> <table border="1" style="width: 100%; border-collapse: collapse;"> <thead> <tr> <th style="width: 25%;">Documento</th> <th style="width: 25%;">Administración Pública</th> <th style="width: 15%;">Fecha emisión/ presentación</th> <th style="width: 15%;">Órgano</th> <th style="width: 20%;">Procedimiento en el que se emitió o por el que se presentó</th> </tr> </thead> <tbody> <tr> <td>1.</td> <td>.....</td> <td>.....</td> <td>.....</td> <td>.....</td> </tr> <tr> <td>2.</td> <td>.....</td> <td>.....</td> <td>.....</td> <td>.....</td> </tr> <tr> <td>3.</td> <td>.....</td> <td>.....</td> <td>.....</td> <td>.....</td> </tr> </tbody> </table>					Documento	Administración Pública	Fecha emisión/ presentación	Órgano	Procedimiento en el que se emitió o por el que se presentó	1.	2.	3.
Documento	Administración Pública	Fecha emisión/ presentación	Órgano	Procedimiento en el que se emitió o por el que se presentó																				
1.																				
2.																				
3.																				

4	CONSENTIMIENTO EXPRESO DNI/NIE
<p><input type="checkbox"/> La persona abajo firmante presta su CONSENTIMIENTO para la consulta de sus datos de identidad a través del Sistema de Verificación de Identidad y los de la persona representada (en su caso).</p> <p><input type="checkbox"/> NO CONSIENTE y aporta fotocopia autenticada del DNI/NIE.</p>	

5	AUTORIZACIÓN EXPRESA PARA NOTIFICACIONES ELECTRÓNICAS
<p>Marque con una X lo que corresponda si desea que las notificaciones que proceda efectuar, se practiquen por medios electrónicos a través del Sistema de Notificación Notific@ de la Junta de Andalucía en los términos de lo expresado en el Decreto 68/2008, de 26 de febrero, por el que se suprime la aportación de la fotocopia de los documentos identificativos oficiales y del certificado de empadronamiento en los procedimientos administrativos de la Administración de la Junta de Andalucía y se establece la sede electrónica para la práctica de la notificación electrónica.</p> <p><input type="checkbox"/> La persona abajo firmante AUTORIZA como medio de notificación preferente la notificación electrónica y manifiesta que dispone de una dirección segura en el Sistema de Notificaciones Notific@.</p> <p><input type="checkbox"/> La persona abajo firmante AUTORIZA como medio de notificación preferente la notificación electrónica y NO dispone de una dirección electrónica segura en el Sistema de Notificaciones Notific@, por lo que AUTORIZA a la Consejería/Agencia a tramitar mi alta en el referido sistema.</p> <hr/> <p>Indique la dirección electrónica y/o el número de móvil donde informar sobre las notificaciones practicadas en el Sistema de Notificaciones Notific@.</p> <p>Apellidos y nombre: DNI:</p> <p>Correo electrónico:</p> <p>Nº móvil:</p>	

001966/A08D

ANVERSO (Hoja 2 de 2) ANEXO VIII

CÓDIGO IDENTIFICATIVO

6	DECLARACIÓN RESPONSABLE, COMUNICACIÓN, LUGAR, FECHA Y FIRMA
<p>La persona abajo firmante DECLARA, bajo su responsabilidad, que son ciertos cuantos datos figuran en la presente comunicación previa así como en la documentación adjunta, y expresamente:</p> <ul style="list-style-type: none"> - Que se cumple con los requisitos establecidos en la normativa vigente sobre actuaciones en suelo no urbanizable en el espacio natural protegido para la ejecución de la actuación/es indicada/s. - Que dispone de la documentación que lo acredita y que está informada de que la Administración podrá hacer las comprobaciones necesarias relativas al cumplimiento de los requisitos exigidos, la veracidad de los datos declarados y tenencia de la correspondiente documentación. - Que dispone de poder suficiente para actuar como representante de la citada entidad (Sólo en caso de representación). - Que tiene conocimiento de que, conforme a lo dispuesto en el artículo 17.2 de la Ley 2/1989, de 18 de julio, por la que se aprueba el Inventario de Espacios Naturales Protegidos de Andalucía y se establecen medidas adicionales para su protección, no podrán adquirirse por silencio administrativo facultades contrarias a las normas reguladoras de los espacios naturales protegidos. <p>y se COMPROMETE:</p> <ul style="list-style-type: none"> - A mantener su cumplimiento durante la vigencia de la actividad. - A comunicar a la Consejería con competencia en materia de medio ambiente todos aquellos cambios de domicilio a efectos de notificaciones o de localización de establecimiento durante el periodo inherente a dicho reconocimiento o ejercicio. - A someterse a las actuaciones de comprobación a efectuar por la Consejería con competencia en materia de medio ambiente, así como cualesquiera otras de comprobación que puedan realizar los órganos de control competentes, aportando cuanta información les sea requerida en el ejercicio de las actuaciones anteriores. <p>y COMUNICA lo arriba indicado en relación con la realización de la/s actuación/es que se indican en el apartado 2.</p> <p style="text-align: center;">En ade de</p> <p style="text-align: right;">Fdo.:</p>	

AL EQUIPO DE GESTIÓN DEL ESPACIO NATURAL

<p>PROTECCIÓN DE DATOS</p> <p>En cumplimiento de lo dispuesto en la Ley Orgánica 15/1999, de 13 de diciembre, de Protección de Datos de Carácter Personal, la Consejería con competencia en materia de medio ambiente, le informa que los datos personales obtenidos mediante la cumplimentación de este documento y demás que se adjuntan van a ser incorporados, para su tratamiento, a un fichero automatizado. Asimismo, se informa que la recogida y tratamiento de dichos datos tiene como finalidad la tramitación de las solicitudes y comunicaciones reguladas en el presente Decreto.</p> <p>De acuerdo con lo previsto en la citada Ley Orgánica, pueden ejercitar los derechos de acceso, rectificación, cancelación y oposición dirigiendo un escrito a la Consejería de Medio Ambiente, Avda. Manuel Siurot, 50. 41071 Sevilla.</p>
--

<p>LUGAR DE PRESENTACIÓN</p> <p>La solicitud, junto con la documentación necesaria para la obtención de la autorización o la declaración responsable que la sustituya, se podrá presentar en la forma y lugares previstos en el epígrafe 5.3.1.3. del Decreto 238/2011, de 12 de julio, por el que se establece la ordenación y gestión de Sierra Nevada.</p> <p>Cuando la actuación tenga por objeto actividades sujetas a autorización o licencia urbanística, la persona interesada presentará ante el ayuntamiento, además de la documentación exigida para la concesión de la autorización o licencia en materia urbanística, la correspondiente solicitud en el modelo normalizado que proceda, acompañado de la documentación que en el mismo se indique, o de la declaración responsable que la sustituya (epígrafe 5.3.5.1. del Decreto 238/2011, de 12 de julio).</p>
--

001966/A08D

ANVERSO (Hoja 1 de 2) ANEXO IX

JUNTA DE ANDALUCÍA

CONSEJERÍA DE MEDIO AMBIENTE

CÓDIGO IDENTIFICATIVO


Nº REGISTRO, FECHA Y HORA

COMUNICACIÓN PREVIA A LA REALIZACIÓN DE ACTIVIDADES DE INVESTIGACIÓN EN EL ESPACIO NATURAL

Orden de de de (BOJA nº de fecha)

1 DATOS DE LA PERSONA COMUNICANTE Y/O DE SU REPRESENTANTE LEGAL		
APELLIDOS Y NOMBRE DE LA PERSONA COMUNICANTE		DNI/NIF/NIE:
DOMICILIO A EFECTOS DE NOTIFICACIÓN:		
LOCALIDAD:	PROVINCIA:	CÓD. POSTAL:
TELÉFONO:	FAX:	CORREO ELECTRÓNICO:
APELLIDOS Y NOMBRE DE LA PERSONA REPRESENTANTE LEGAL:		DNI/NIF/NIE:
DOMICILIO A EFECTOS DE NOTIFICACIÓN:		
LOCALIDAD:	PROVINCIA:	CÓD. POSTAL:
TELÉFONO:	FAX:	CORREO ELECTRÓNICO:

2 DATOS DE LA INVESTIGACIÓN A DESARROLLAR
2.1 TIPO DE ACTIVIDAD. <input type="checkbox"/> Actividades científicas y de investigación que no impliquen el montaje de infraestructuras.
2.2 ESPACIO/S NATURAL/ES EN QUE SE DESARROLLARÁ/N LA INVESTIGACIÓN.
2.3 BREVE DESCRIPCIÓN DE LA/S ACTIVIDAD/ES QUE COMPRENDE LA INVESTIGACIÓN.
2.4 EQUIPOS, INFRAESTRUCTURAS Y/O DOTACIONES QUE SEA NECESARIO UTILIZAR.
2.5 NÚMERO DE PARTICIPANTES EN LA INVESTIGACIÓN:
2.6 FECHA/S O PERÍODO/S DE DESARROLLO DE LA INVESTIGACIÓN:
2.7 ZONA/S CONCRETA/S DONDE TENDRÁ/N LUGAR LA INVESTIGACIÓN. (Paraje, término municipal y provincia).



3 DOCUMENTACIÓN
3.1. DOCUMENTACIÓN QUE SE ADJUNTA
En su caso, los documentos señalados con (*) podrán ser solicitados, si no fueran aportados con esta solicitud, dentro del plazo para resolver la autorización, con objeto de que el órgano ambiental pueda adoptar la decisión sobre si procede el sometimiento de la actividad a Autorización Ambiental Unificada, conforme a la normativa vigente de protección ambiental (Artículo 8.5 del Decreto 356/2010 de 10 de agosto, por el que se regula la autorización ambiental unificada, se establece el régimen de organización y funcionamiento del registro de autorizaciones de actuaciones sometidas a los instrumentos de prevención y control ambiental, de las actividades potencialmente contaminadoras de la atmósfera y de las instalaciones que emiten compuestos orgánicos volátiles, y se modifica el Anexo I de la Ley 7/2007, de 9 de julio, de Gestión Integrada de la Calidad Ambiental).
<input type="checkbox"/> Memoria descriptiva. (1) (VER ANVERSO hoja 2 de 2))
<input type="checkbox"/> NIF, en su caso.
<input type="checkbox"/> Otra documentación (especificar):

REVERSO (Hoja 1 de 2) ANEXO IX

3.2	AUTORIZACIÓN DOCUMENTOS EN PODER DE LA ADMINISTRACIÓN DE LA JUNTA DE ANDALUCÍA O DE SUS AGENCIAS			
<input type="checkbox"/> Ejercicio del derecho a no presentar los siguientes documentos que obran en poder de la Administración de la Junta de Andalucía, y autorizo al órgano instructor para que pueda recabar dichos documentos o la información contenida en los mismos de los órganos donde se encuentren.				
	Documento	Consejera emisora o a la que se presentó	Fecha de emisión o presentación	Procedimiento en el que se emitió o por el que se presentó
1.
2.
3.

3.3	AUTORIZACIÓN DOCUMENTOS EN PODER DE OTRAS ADMINISTRACIONES				
<input type="checkbox"/> Autorizo al órgano instructor para que pueda recabar de otras Administraciones Públicas los siguientes documentos o la información contenida en los mismos disponibles en soporte electrónico:					
	Documento	Administración Pública	Fecha emisión/ presentación	Órgano	Procedimiento en el que se emitió o por el que se presentó
1.
2.
3.

4	CONSENTIMIENTO EXPRESO DNI/NIE
<input type="checkbox"/> La persona abajo firmante presta su CONSENTIMIENTO para la consulta de sus datos de identidad a través del Sistema de Verificación de Identidad y los de la persona representada (en su caso).	
<input type="checkbox"/> NO CONSIENTE y aporta fotocopia autenticada del DNI/NIE.	

5	AUTORIZACIÓN EXPRESA PARA NOTIFICACIONES ELECTRÓNICAS
Marque con una X lo que corresponda si desea que las notificaciones que proceda efectuar, se practiquen por medios electrónicos a través del Sistema de Notificación Notifica@ de la Junta de Andalucía en los términos de lo expresado en el Decreto 68/2008, de 26 de febrero, por el que se suprime la aportación de la fotocopia de los documentos identificativos oficiales y del certificado de empadronamiento en los procedimientos administrativos de la Administración de la Junta de Andalucía y se establece la sede electrónica para la práctica de la notificación electrónica.	
<input type="checkbox"/> La persona abajo firmante AUTORIZA como medio de notificación preferente la notificación electrónica y manifiesta que dispone de una dirección segura en el Sistema de Notificaciones Notifica@.	
<input type="checkbox"/> La persona abajo firmante AUTORIZA como medio de notificación preferente la notificación electrónica y NO dispone de una dirección electrónica segura en el Sistema de Notificaciones Notifica@, por lo que AUTORIZA a la Consejera/Agencia a tramitar mi alta en el referido sistema.	
Indique la dirección electrónica y el número de móvil donde informar sobre las notificaciones practicadas en el Sistema de Notificaciones Notifica@. Apellidos y nombre: DNI: Correo electrónico: N° móvil:	

6	DECLARACIÓN RESPONSABLE, COMUNICACIÓN, LUGAR, FECHA Y FIRMA
La persona abajo firmante DECLARA , bajo su responsabilidad que son ciertos cuantos datos figuran en la presente comunicación previa, así como en la documentación adjunta y expresamente:	
- Que se cumple con los requisitos establecidos en la normativa vigente sobre actuaciones en suelo no urbanizable en el espacio natural protegido para la ejecución de la/s actuación/es indicada/s.	
- Que dispone de la documentación que lo acredita y que está informada de que la Administración podrá hacer las comprobaciones necesarias relativas al cumplimiento de los requisitos exigidos, la veracidad de los datos declarados y tenencia de la correspondiente documentación.	
- Que dispone de poder suficiente para actuar como representante de la citada entidad (Solo en caso de representación).	
- Que tiene conocimiento de que conforme a lo dispuesto en el artículo 17.2 de la Ley 2/1989, de 18 de julio, por la que se aprueba el Inventario de Espacios Naturales Protegidos de Andalucía y se establecen medidas adicionales para su protección, no podrán adquirirse por silencio administrativo facultades contrarias a las normas reguladoras de los espacios naturales protegidos.	
y se COMPROMETE :	
- A mantener su cumplimiento durante la vigencia de la actividad.	
- A comunicar a la Consejería con competencia en materia de medio ambiente todos aquellos cambios de domicilio a efectos de notificaciones o de localización de establecimiento durante el período inherente a dicho reconocimiento o ejercicio.	
- A someterse a las actuaciones de comprobación a efectuar por la Consejería con competencia en materia de medio ambiente, así como cualesquiera otras de comprobación que puedan realizar los órganos de control competentes, aportando cuanta información les sea requerida en el ejercicio de las actuaciones anteriores.	

001966/A09D

ANVERSO (Hoja 2 de 2) ANEXO IX

CÓDIGO IDENTIFICATIVO

6	DECLARACIÓN RESPONSABLE, COMUNICACIÓN, LUGAR, FECHA Y FIRMA (Continuación)
<p>y COMUNICA lo arriba indicado en relación con la realización de la/s actuación/es que se indican en el apartado 2.</p> <p style="text-align: center;">En a de de</p> <p style="text-align: right;">Fdo.:</p>	

AL EQUIPO DE GESTIÓN DEL ESPACIO NATURAL

PROTECCIÓN DE DATOS
 En cumplimiento de lo dispuesto en la Ley Orgánica 15/1999, de 13 de diciembre, de Protección de Datos de Carácter Personal, la Consejería con competencia en materia de medio ambiente, le informa que los datos personales obtenidos mediante la cumplimentación de este documento y demás que se adjuntan van a ser incorporados, para su tratamiento, a un fichero automatizado. Asimismo, se informa que la recogida y tratamiento de dichos datos tiene como finalidad la tramitación de las solicitudes y comunicaciones reguladas en el presente Decreto.
 De acuerdo con lo previsto en la citada Ley Orgánica, pueden ejercitar los derechos de acceso, rectificación, cancelación y oposición dirigiendo un escrito a la Consejería de Medio Ambiente, Avda. Manuel Siurot, 50. 41071 Sevilla.

LUGAR DE PRESENTACIÓN
 La solicitud, junto con la documentación necesaria para la obtención de la autorización o la declaración responsable que la sustituya, se podrá presentar en la forma y lugares previstos en el epígrafe 5.3.1.3. del Decreto 238/2011, de 12 de julio, por el que se establece la ordenación y gestión de Sierra Nevada.
 Cuando la actuación tenga por objeto actividades sujetas a autorización o licencia urbanística, la persona interesada presentará ante el ayuntamiento, además de la documentación exigida para la concesión de la autorización o licencia en materia urbanística, la correspondiente solicitud en el modelo normalizado que proceda, acompañado de la documentación que en el mismo se indique, o de la declaración responsable que la sustituya (epígrafe 5.3.5.1. del Decreto .238/2011, de 12 de julio).

(1) CONTENIDO DE LA MEMORIA DESCRIPTIVA

- Objetivos de la investigación.
- Metodología.
- Materiales a utilizar e infraestructura necesaria para la realización de la investigación y su ubicación (plasmada en planos a escala adecuada si fuera necesario).
- Duración completa de la actividad, así como fases en las que se divida.
- Presupuesto y fuentes de financiación.
- Cartografía del área de trabajo que abarca el proyecto, de cara a la evaluación previa de posibles afecciones o restricciones.
- Estimación del posible impacto sobre el medio biótico y abiótico.

001966/A09D

ANVERSO (Hoja 1 de 2) ANEXO X

JUNTA DE ANDALUCÍA

CONSEJERÍA DE MEDIO AMBIENTE

CÓDIGO IDENTIFICATIVO

Nº REGISTRO, FECHA Y HORA

COMUNICACIÓN PREVIA A LA REALIZACIÓN O MODIFICACIÓN DE INFRAESTRUCTURAS E INSTALACIONES EN EL ESPACIO NATURAL

Orden de de de (BOJA nº de fecha)

1 DATOS DE LA PERSONA COMUNICANTE Y/O DE SU REPRESENTANTE LEGAL			
APELLIDOS Y NOMBRE DE LA PERSONA COMUNICANTE			DNI/NIF/NIE:
DOMICILIO A EFECTOS DE NOTIFICACIÓN:			
LOCALIDAD:		PROVINCIA:	CÓD. POSTAL:
TELÉFONO:	FAX:	CORREO ELECTRÓNICO:	
APELLIDOS Y NOMBRE DE LA PERSONA REPRESENTANTE LEGAL:			DNI/NIF/NIE:
DOMICILIO A EFECTOS DE NOTIFICACIÓN:			
LOCALIDAD:		PROVINCIA:	CÓD. POSTAL:
TELÉFONO:	FAX:	CORREO ELECTRÓNICO:	

2 DATOS DE LA/S ACTUACIÓN/ES A DESARROLLAR	
<p>2.1 TIPO DE ACTUACIÓN</p> <p><input type="checkbox"/> Las instalaciones de producción de energía eléctrica fotovoltaica no superior a 10 kw. en el Parque Natural.</p> <p><input type="checkbox"/> Obras de conservación, acondicionamiento y mejora de caminos cuando no impliquen: modificación de la planta o sección, alteración de desmontes y terraplenes, construcción de obras de drenaje, afección a flora amenazada, lni aportación externa distinta de la zahorra.</p> <p><input type="checkbox"/> Instalación de cercas, vallados y cerramientos no cinegéticos en el Parque Natural cuando su finalidad sea la protección de cultivos, el manejo de ganado o la prección de edificaciones y siempre que se cumplan las siguientes condiciones:</p> <ul style="list-style-type: none"> ▪ La malla a emplear sea de tipo ganadero, con una retícula que tenga, hasta los 60 cm. de altura, una superficie mínima de 300 cm², siendo el lado menor siempre superior a 12 cm. En los cercados destinados a labores de manejo de ganado con cría, donde sea necesario para la protección contra depredadores, se podrá emplear malla con retículo romboidal. Cuando la malla sea para protección de cultivos podrá emplearse malla de tipo cinegético. ▪ La altura máxima de la malla sea de 1,4 metros, excepto para la protección de edificios, que podrá tener hasta 2,10 metros. ▪ Los postes no sean reflectantes, ni metálicos con procesos electroquímicos de oxidación forzada (anodizados), galvanizados o cincados, ni sean anclados al suelo con hormigón. ▪ La superficie máxima a vallar sea inferior a 1ha, y no suponga el cerramiento total de la finca. ▪ Los vallados de protección de edificios deberán disponer de un apantallamiento vegetal realizado con especies propias del entorno. ▪ No podrán emplearse materiales procedentes de derribos, desechos o chatarra ni fijarse a elementos naturales. ▪ No se afectará a dominio público. 	<p><input type="checkbox"/> Reposición o reparación de cercas, vallados y cerramientos, cuando afecte a una longitud igual o superior a 20 m lineales.</p> <p><input type="checkbox"/> Apertura de caminos rurales en explotaciones agrarias en activo en el Parque Natural, y que cumplan las siguientes condiciones: anchura máxima de la plataforma sea de 3 metros, longitud máxima sea de 100 m y no suponga continuidad con otros tramos realizados mediante procedimiento de comunicación previa, firme constituido por el propio terreno compactado o por zahorra de la misma tonalidad del terreno circundante, generación de desmontes y terraplenes con una altura máxima de 50 cm. en una longitud máxima de 10 m sin arranques de especies arbóreas o arbustivas, ausencia de afección a flora amenazada catalogada, sin afección a dominio público.</p> <p><input type="checkbox"/> Obras de conservación y mejora de carreteras no sometidas a AAU en el Parque Natural.</p> <p><input type="checkbox"/> Conservación y mejora, no sometida a AAU, de cualquier otra infraestructura distinta de las sujetas a autorización, cuando no supongan una modificación de las características de las mismas tales como el aumento de su capacidad, la eliminación de vegetación, movimientos de tierra o cambios en su finalidad.</p>



REVERSO (Hoja 1 de 2) ANEXO X

2	DATOS DE LA/S ACTUACIÓN/ES A DESARROLLAR (Continuación)
2.2 ESPACIO/S NATURAL/ES EN QUE SE DESARROLLARÁ/N LA/S ACTUACIÓN/ES.	
2.3 BREVE DESCRIPCIÓN DE LA/S ACTUACIÓN/ES.	
2.4 FECHA/S O PERÍODO/S DE DESARROLLO DE LA/S ACTUACIÓN/ES:	
2.5 ZONA/S CONCRETA/S DONDE TENDRÁ/N LUGAR LA/S ACTUACIÓN/ES. (Paraje, término municipal, provincia y datos catastrales del mismo, indicando polígonos y parcelas).	

3	DOCUMENTACIÓN
3.1.	DOCUMENTACIÓN QUE SE ADJUNTA
<input type="checkbox"/> Memoria descriptiva y Mapa de localización de la/s zona/s donde tendrá/n lugar la/s actuación/es a escala adecuada (1:10.000, 1:50.000). en su caso, o <input type="checkbox"/> Proyecto técnico donde se especifican las características, si así lo exige la actuación. [Incluirá mapa de localización a escala adecuada (1:10.000, 1:50.000)]. <input type="checkbox"/> NIF, en su caso. <input type="checkbox"/> Otra documentación (especificar):	

3.2	AUTORIZACIÓN DOCUMENTOS EN PODER DE LA ADMINISTRACIÓN DE LA JUNTA DE ANDALUCÍA O DE SUS AGENCIAS			
<input type="checkbox"/> Ejero el derecho a no presentar los siguientes documentos que obran en poder de la Administración de la Junta de Andalucía, y autorizo al órgano instructor para que pueda recabar dichos documentos o la información contenida en los mismos de los órganos donde se encuentren.				
	Documento	Consejería emisora o a la que se presentó	Fecha de emisión o presentación	Procedimiento en el que se emitió o por el que se presentó
1.
2.
3.

3.3	AUTORIZACIÓN DOCUMENTOS EN PODER DE OTRAS ADMINISTRACIONES				
<input type="checkbox"/> Autorizo al órgano instructor para que pueda recabar de otras Administraciones Públicas los siguientes documentos o la información contenida en los mismos disponibles en soporte electrónico:					
	Documento	Administración Pública	Fecha emisión/ presentación	Órgano	Procedimiento en el que se emitió o por el que se presentó
1.
2.
3.

4	CONSENTIMIENTO EXPRESO DNI/NIE
<input type="checkbox"/> La persona abajo firmante presta su CONSENTIMIENTO para la consulta de sus datos de identidad a través del Sistema de Verificación de Identidad y los de la persona representada (en su caso). <input type="checkbox"/> NO CONSIENTE y aporta fotocopia autenticada del DNI/NIE.	

5	AUTORIZACIÓN EXPRESA PARA NOTIFICACIONES ELECTRÓNICAS
Marque con una X lo que corresponda si desea que las notificaciones que proceda efectuar, se practiquen por medios electrónicos a través del Sistema de Notificación Notific@ de la Junta de Andalucía en los términos de lo expresado en el Decreto 68/2008, de 26 de febrero, por el que se suprime la aportación de la fotocopia de los documentos identificativos oficiales y del certificado de empadronamiento en los procedimientos administrativos de la Administración de la Junta de Andalucía y se establece la sede electrónica para la práctica de la notificación electrónica.	
<input type="checkbox"/> La persona abajo firmante AUTORIZA como medio de notificación preferente la notificación electrónica y manifiesta que dispone de una dirección segura en el Sistema de Notificaciones Notific@. <input type="checkbox"/> La persona abajo firmante AUTORIZA como medio de notificación preferente la notificación electrónica y NO dispone de una dirección electrónica segura en el Sistema de Notificaciones Notific@, por lo que AUTORIZA a la Consejería/Agencia a tramitar mi alta en el referido sistema.	
Indique la dirección electrónica y/o el número de móvil donde informar sobre las notificaciones practicadas en el Sistema de Notificaciones Notific@. Apellidos y nombre: DNI: Correo electrónico: N° móvil:	

001966/A10D

ANVERSO (Hoja 2 de 2) ANEXO X

CÓDIGO IDENTIFICATIVO

6 DECLARACIÓN RESPONSABLE, COMUNICACIÓN, LUGAR, FECHA Y FIRMA

La persona abajo firmante **DECLARA**, bajo su responsabilidad, que son ciertos cuantos datos figuran en la presente comunicación previa, así como en la documentación adjunta, y expresamente:

- Que se cumple con los requisitos establecidos en la normativa vigente sobre actuaciones en suelo no urbanizable en el espacio natural protegido para la ejecución de la actuación/es indicada/s.
- Que dispone de la documentación que lo acredita y que está informada de que la Administración podrá hacer las comprobaciones necesarias relativas al cumplimiento de los requisitos exigidos, la veracidad de los datos declarados y tenencia de la correspondiente documentación.
- Que dispone de poder suficiente para actuar como representante de la citada entidad (Sólo en caso de representación).
- Que tiene conocimiento de que, conforme a lo dispuesto en el artículo 17.2 de la Ley 2/1989, de 18 de julio, por la que se aprueba el Inventario de Espacios Naturales Protegidos de Andalucía y se establecen medidas adicionales para su protección, no podrán adquirirse por silencio administrativo facultades contrarias a las normas reguladoras de los espacios naturales protegidos.

y se **COMPROMETE**:

- A mantener su cumplimiento durante la vigencia de la actividad.
- A comunicar a la Consejería con competencia en materia de medio ambiente todos aquellos cambios de domicilio a efectos de notificaciones o de localización de establecimiento durante el período inherente a dicho reconocimiento o ejercicio.
- A someterse a las actuaciones de comprobación a efectuar por la Consejería con competencia en materia de medio ambiente, así como cualesquiera otras de comprobación que puedan realizar los órganos de control competentes, aportando cuanta información les sea requerida en el ejercicio de las actuaciones anteriores.

y **COMUNICA** lo arriba indicado en relación con la realización de la/s actuación/es que se indican en el apartado 2.

En a de de

Fdo.:.....

AL EQUIPO DE GESTIÓN DEL ESPACIO NATURAL

PROTECCIÓN DE DATOS

En cumplimiento de lo dispuesto en la Ley Orgánica 15/1999, de 13 de diciembre, de Protección de Datos de Carácter Personal, la Consejería con competencia en materia de medio ambiente, le informa que los datos personales obtenidos mediante la cumplimentación de este documento y demás que se adjuntan van a ser incorporados, para su tratamiento, a un fichero automatizado. Asimismo, se informa que la recogida y tratamiento de dichos datos tiene como finalidad la tramitación de las solicitudes y comunicaciones reguladas en el presente Decreto. De acuerdo con lo previsto en la citada Ley Orgánica, pueden ejercitar los derechos de acceso, rectificación, cancelación y oposición dirigiendo un escrito a la Consejería de Medio Ambiente, Avda. Manuel Siurot, 50. 41071 Sevilla.

LUGAR DE PRESENTACIÓN

La solicitud, junto con la documentación necesaria para la obtención de la autorización o la declaración responsable que la sustituya, se podrá presentar en la forma y lugares previstos en el epígrafe 5.3.1.3. del Decreto 238/2011, de 12 de julio por el que se establece la ordenación y gestión de Sierra Nevada. Cuando la actuación tenga por objeto actividades sujetas a autorización o licencia urbanística, la persona interesada presentará ante el ayuntamiento, además de la documentación exigida para la concesión de la autorización o licencia en materia urbanística, la correspondiente solicitud en el modelo normalizado que proceda, acompañado de la documentación que en el mismo se indique, o de la declaración responsable que la sustituya (epígrafe 5.3.5.1. del Decreto 238/2011, de 12 de julio).

001966/A10D

ANVERSO (Hoja 1 de 2) ANEXO XI

JUNTA DE ANDALUCÍA

CONSEJERÍA DE MEDIO AMBIENTE

CÓDIGO IDENTIFICATIVO

Nº REGISTRO, FECHA Y HORA

COMUNICACIÓN PREVIA RELATIVA A CONSTRUCCIONES Y EDIFICACIONES EN EL ESPACIO NATURAL

Orden de de de (BOJA nº de fecha)

1 DATOS DE LA PERSONA COMUNICANTE Y/O DE SU REPRESENTANTE LEGAL			
APELLIDOS Y NOMBRE DE LA PERSONA COMUNICANTE			DNI/NIF/NIE:
DOMICILIO A EFECTOS DE NOTIFICACIÓN:			
LOCALIDAD:		PROVINCIA:	CÓD. POSTAL:
TELÉFONO:	FAX:	CORREO ELECTRÓNICO:	
APELLIDOS Y NOMBRE DE LA PERSONA REPRESENTANTE LEGAL:			DNI/NIF/NIE:
DOMICILIO A EFECTOS DE NOTIFICACIÓN:			
LOCALIDAD:		PROVINCIA:	CÓD. POSTAL:
TELÉFONO:	FAX:	CORREO ELECTRÓNICO:	

2 DATOS DE LA/S ACTUACIÓN/ES A DESARROLLAR
<p>2.1 TIPO DE ACTUACIÓN</p> <p><input type="checkbox"/> Construcción de casetas auxiliares para pequeñas instalaciones de servicio de las explotaciones agrícolas en el Parque Natural, cuando:</p> <ul style="list-style-type: none"> ▪ La superficie de la explotación sea superior a 0,5 ha. A estos efectos, la superficie de la misma deberá encontrarse bajo una única parcela catastral o de varias, cuando se trate de parcelas colindantes e integradas en una misma explotación o propiedad y todas ellas en el interior del Espacio Natural. ▪ La superficie construida sea inferior o igual a 6 m² y no suponga suma o agregación o a otras realizadas conforme al procedimiento de comunicación previa. ▪ La altura máxima a cumbre no exceda de 2,5 m. ▪ La cubierta sea plana o a una o dos aguas, con una pendiente máxima del 40% y mantenga la tipología tradicional del entorno. <p><input type="checkbox"/> Obras de conservación, rehabilitación o reforma de edificaciones y construcciones cuando</p> <ul style="list-style-type: none"> ▪ No supongan aumento del volumen edificado. ▪ No supongan la alteración de las características edificatorias externas o dicha alteración no requiera proyecto técnico de obra. <p>2.2 ESPACIO/S NATURAL/ES EN QUE SE DESARROLLARÁ/N LA/S ACTUACIÓN/ES.</p> <p>2.3 BREVE DESCRIPCIÓN DE LA/S ACTIVIDAD/ES.</p> <p>2.4 FECHA/S O PERÍODO/S DE DESARROLLO DE LA/S ACTUACIÓN/ES:</p> <p>2.5 ZONA/S CONCRETA/S DONDE TENDRÁ/N LUGAR LA/S ACTUACIÓN/ES. (Paraje, término municipal, provincia y datos catastrales del mismo, indicando polígonos y parcelas).</p>

3 DOCUMENTACIÓN
3.1. DOCUMENTACIÓN QUE SE ADJUNTA
<p><input type="checkbox"/> Memoria descriptiva y Mapa de localización de la/s zona/s donde tendrá/n lugar la/s actuación/es a escala adecuada (1:10.000, 1:50.000), en su caso, o</p> <p><input type="checkbox"/> Proyecto técnico donde se especifican las características de la/s actuaciones, si así lo exige la actuación. [Incluirá mapa de localización a escala adecuada (1:10.000, 1:50.000)]</p> <p><input type="checkbox"/> NIF, en su caso.</p> <p><input type="checkbox"/> Otra documentación (especificar):</p>



REVERSO (Hoja 1 de 2) ANEXO XI

3	DOCUMENTACIÓN			
3.2	AUTORIZACIÓN DOCUMENTOS EN PODER DE LA ADMINISTRACIÓN DE LA JUNTA DE ANDALUCÍA O DE SUS AGENCIAS			
<input type="checkbox"/> Ejercer el derecho a no presentar los siguientes documentos que obran en poder de la Administración de la Junta de Andalucía, y autorizo al órgano instructor para que pueda recabar dichos documentos o la información contenida en los mismos de los órganos donde se encuentren.				
	Documento	Consejera emisora o a la que se presentó	Fecha de emisión o presentación	Procedimiento en el que se emitió o por el que se presentó
1.
2.
3.
3.3	AUTORIZACIÓN DOCUMENTOS EN PODER DE OTRAS ADMINISTRACIONES			
<input type="checkbox"/> Autorizo al órgano instructor para que pueda recabar de otras Administraciones Públicas los siguientes documentos o la información contenida en los mismos disponibles en soporte electrónico:				
	Documento	Administración Pública	Fecha emisión/ presentación	Órgano Procedimiento en el que se emitió o por el que se presentó
1.
2.
3.

4	CONSENTIMIENTO EXPRESO DNI/NIE
<input type="checkbox"/> La persona abajo firmante presta su CONSENTIMIENTO para la consulta de sus datos de identidad a través del Sistema de Verificación de Identidad y los de la persona representada (en su caso).	
<input type="checkbox"/> NO CONSIENTE y aporta fotocopia autenticada del DNI/NIE.	

5	AUTORIZACIÓN EXPRESA PARA NOTIFICACIONES ELECTRÓNICAS
Marque con una X lo que corresponda si desea que las notificaciones que proceda efectuar, se practiquen por medios electrónicos a través del Sistema de Notificación Notifica@ de la Junta de Andalucía en los términos de lo expresado en el Decreto 68/2008, de 26 de febrero, por el que se suprime la aportación de la fotocopia de los documentos identificativos oficiales y del certificado de empadronamiento en los procedimientos administrativos de la Administración de la Junta de Andalucía y se establece la sede electrónica para la práctica de la notificación electrónica.	
<input type="checkbox"/> La persona abajo firmante AUTORIZA como medio de notificación preferente la notificación electrónica y manifiesta que dispone de una dirección segura en el Sistema de Notificaciones Notifica@.	
<input type="checkbox"/> La persona abajo firmante AUTORIZA como medio de notificación preferente la notificación electrónica y NO dispone de una dirección electrónica segura en el Sistema de Notificaciones Notifica@, por lo que AUTORIZA a la Consejera/Agencia a tramitar mi alta en el referido sistema.	
Indique la dirección electrónica y el número de móvil donde informar sobre las notificaciones practicadas en el Sistema de Notificaciones Notifica@. Apellidos y nombre: DNI: Correo electrónico: Nº móvil:	

6	DECLARACIÓN RESPONSABLE, COMUNICACIÓN, LUGAR, FECHA Y FIRMA
La persona abajo firmante DECLARA , bajo su responsabilidad que son ciertos cuantos datos figuran en la presente comunicación previa, así como en la documentación adjunta y expresamente:	
<ul style="list-style-type: none"> - Que se cumple con los requisitos establecidos en la normativa vigente sobre actuaciones en suelo no urbanizable en el espacio natural protegido para la ejecución de la/s actuación/es indicada/s. - Que dispone de la documentación que lo acredita y que está informada de que la Administración podrá hacer las comprobaciones necesarias relativas al cumplimiento de los requisitos exigidos, la veracidad de los datos declarados y tenencia de la correspondiente documentación. - Que dispone de poder suficiente para actuar como representante de la citada entidad (Solo en caso de representación). - Que tiene conocimiento de que conforme a lo dispuesto en el artículo 17.2 de la Ley 2/1989, de 18 de julio, por la que se aprueba el Inventario de Espacios Naturales Protegidos de Andalucía y se establecen medidas adicionales para su protección, no podrán adquirirse por silencio administrativo facultades contrarias a las normas reguladoras de los espacios naturales protegidos. 	

ANVERSO (Hoja 2 de 2) ANEXO XI

CÓDIGO IDENTIFICATIVO

6	DECLARACIÓN RESPONSABLE, COMUNICACIÓN, LUGAR, FECHA Y FIRMA
<p>y se COMPROMETE:</p> <ul style="list-style-type: none"> - A mantener su cumplimiento durante la vigencia de la actividad. - A comunicar a la Consejería con competencia en materia de medio ambiente todos aquellos cambios de domicilio a efectos de notificaciones o de localización de establecimiento durante el período inherente a dicho reconocimiento o ejercicio. - A someterse a las actuaciones de comprobación a efectuar por la Consejería con competencia en materia de medio ambiente, así como cualesquiera otras de comprobación que puedan realizar los órganos de control competentes, aportando cuanta información les sea requerida en el ejercicio de las actuaciones anteriores. <p>y COMUNICA lo arriba indicado en relación con la realización de la/s actuación/es que se indican en el apartado 2.</p> <p style="text-align: center;">En , a de de</p> <p style="text-align: center;">Fdo.:</p>	

AL EQUIPO DE GESTIÓN DEL ESPACIO NATURAL

<p>PROTECCIÓN DE DATOS</p> <p>En cumplimiento de lo dispuesto en la Ley Orgánica 15/1999, de 13 de diciembre, de Protección de Datos de Carácter Personal, la Consejería con competencia en materia de medio ambiente le informa que los datos personales obtenidos mediante la cumplimentación de este documento/impreso/formulario y demás que se adjuntan van a ser incorporados, para su tratamiento, en un fichero automatizado. Asimismo, se le informa que la recogida y tratamiento de dichos datos tienen como finalidad la tramitación de las solicitudes y comunicaciones reguladas en el presente Decreto.</p> <p>De acuerdo con lo previsto en la citada Ley Orgánica, puede ejercitar los derechos de acceso, rectificación, cancelación y oposición dirigiendo un escrito a la Consejería de Medio Ambiente, Avda. Manuel Siurot, 50. 41071 Sevilla.</p>
--

<p>LUGAR DE PRESENTACIÓN</p> <p>La solicitud, junto con la documentación necesaria para la obtención de la autorización o la declaración responsable que la sustituya, se podrá presentar en la forma y lugares previstos en el epígrafe 5.3.1.3. del Decreto 238/2011, de 12 de julio, por el que se establece la ordenación y gestión de Sierra Nevada.</p> <p>Cuando la actuación tenga por objeto actividades sujetas a autorización o licencia en materia urbanística, la persona interesada presentará ante el ayuntamiento, además de la documentación exigida para la concesión de la autorización o licencia en materia urbanística, la correspondiente solicitud en el modelo normalizado que proceda, acompañado de la documentación que en el mismo se indique, o de la declaración responsable que la sustituya (epígrafe 5.3.5.1. del Decreto 238/2011, de 12 de julio)</p>
--