



SUMARIO

3. Otras disposiciones

PÁGINA

CONSEJERÍA DE HACIENDA Y ADMINISTRACIÓN PÚBLICA

Resolución de 2 de julio de 2015, de la Dirección General de Recursos Humanos y Función Pública, por la que en relación con las pruebas selectivas, por el sistema de acceso libre, para ingreso en el Cuerpo General de Administrativos (C1.1000), correspondiente a la Oferta de Empleo Público de 2006 y 2007, se ofertan vacantes al aspirante seleccionado en el mismo en virtud de ejecución judicial. 7

Resolución de 2 de julio de 2015, de la Dirección General de Recursos Humanos y Función Pública, por la que se dispone el cumplimiento de la sentencia de 18 de noviembre de 2014, de la Sala de lo Contencioso-Administrativo, Sección Séptima, del Tribunal Supremo, recaída en el recurso de casación núm. 2718/2013, dimanante del recurso contencioso-administrativo núm. 863/2011. 12

CONSEJERÍA DE SALUD

Orden de 1 de julio de 2015, por la que se garantiza el funcionamiento del servicio público que presta el personal de enfermería del servicio de endovascular del Hospital Universitario Virgen Macarena, mediante el establecimiento de servicios mínimos. 15

Orden de 1 de julio de 2015, por la que se garantiza el funcionamiento del servicio público que presta el personal de la Comunidad Terapéutica de San Miguel, sita en la calle San Miguel, núm. 10, de Jerez de la Frontera (Cádiz), mediante el establecimiento de servicios mínimos. 17

Resolución de 18 de junio de 2015, de la Dirección General de Profesionales del Servicio Andaluz de Salud, por la que se acuerda la remisión del expediente administrativo requerido por el Juzgado de lo Contencioso-Administrativo núm. Siete de Sevilla, en el recurso P.A. núm. 196/15, y se emplaza a terceros interesados. 19

CONSEJERÍA DE MEDIO AMBIENTE Y ORDENACIÓN DEL TERRITORIO

Resolución de 30 de junio de 2015, de la Dirección General de Gestión del Medio Natural, por la que se declara área de emergencia cinegética temporal por sarna sarcóptica en cabra montés, en varios términos municipales de las provincias de Almería, Granada, Jaén y Málaga. 20

4. Administración de Justicia**JUZGADOS DE PRIMERA INSTANCIA**

Edicto de 24 de junio de 2015, del Juzgado de Primera Instancia núm. Cuatro de Cádiz (antiguo Mixto núm. Ocho), dimanante de declaración de herederos núm. 704/2015. 27

Edicto de 16 de junio de 2014, del Juzgado de Primera Instancia núm. Catorce de Sevilla, dimanante de Procedimiento Ordinario núm. 1395/2012. 28

JUZGADOS DE LO MERCANTIL

Edicto de 11 de noviembre de 2014, del Juzgado de lo Mercantil núm. Uno de Sevilla, dimanante de juicio ordinario núm. 555/2010. 29

JUZGADOS DE LO SOCIAL

Edicto de 24 de junio de 2015, del Juzgado de lo Social núm. Cuatro de Sevilla, dimanante de autos núm. 261/14. 30

Edicto de 24 de junio de 2015, del Juzgado de lo Social núm. Cuatro de Sevilla, dimanante de autos núm. 677/14. 31

Edicto de 24 de junio de 2015, del Juzgado de lo Social núm. Cuatro de Sevilla, dimanante de autos núm. 1336/2013. 32

Edicto de 25 de junio de 2015, del Juzgado de lo Social núm. Cuatro de Sevilla, dimanante de autos núm. 593/13. 33

Edicto de 26 de junio de 2015, del Juzgado de lo Social núm. Cinco de Sevilla, dimanante de autos núm. 834/2013. 34

Edicto de 26 de junio de 2015, del Juzgado de lo Social núm. Cinco de Sevilla, dimanante de autos núm. 884/2012. 35

Edicto de 26 de junio de 2015, del Juzgado de lo Social núm. Cinco de Sevilla, dimanante de autos núm. 150/2015. 37

5. Anuncios**5.1. Licitaciones públicas y adjudicaciones****CONSEJERÍA DE SALUD**

Resolución de 1 de julio de 2015, de la Dirección General de Gestión Económica y Servicios del Servicio Andaluz de Salud, por la que se convoca contratación en su ámbito. (PD. 1775/2015). 39

Resolución de 2 de julio de 2015, de la Agencia Pública Empresarial Sanitaria Hospital de Poniente, por la que se anuncia ampliación del plazo de presentación de ofertas del servicio que se cita. (PD. 1778/2015). 40

Anuncio de 1 de julio de 2015, de la Dirección General de Gestión Económica y Servicios del Servicio Andaluz de Salud, de corrección de errores de la Resolución de 29 de enero de 2015, por la que se convoca contratación en su ámbito (BOJA núm. 25, de 6.2.2015). (PD. 1776/2015). 41

Anuncio de 1 de julio de 2015, de la Agencia Pública Empresarial Sanitaria Hospital Alto Guadalquivir, por el que se hace pública la formalización del contrato que se cita. 42

CONSEJERÍA DE FOMENTO Y VIVIENDA

Resolución de 1 de julio de 2015, de la Agencia Pública de Puertos de Andalucía, Dirección de Servicios Jurídicos y Contratación, por la que se hace pública la formalización del contrato que se cita. 43

Anuncio de 1 de julio de 2015, de la Agencia de Vivienda y Rehabilitación de Andalucía, sobre la adjudicación y formalización del contrato de servicios que se cita. 44

Anuncio de 1 de julio de 2015, de la Dirección de Asuntos Generales de la Agencia de Obra Pública de la Junta de Andalucía, de formalización de contrato. 45

CONSEJERÍA DE CULTURA

Resolución de 2 de julio de 2015, del Centro Andaluz de Arte Contemporáneo, por la que se corrigen los Anexos V y VII-A del Pliego de Cláusulas Administrativas Particulares, se declara de urgencia el expediente, se concede nuevo plazo para la presentación del sobre 2 y se fijan las fechas de la apertura de los sobres 2 y 3 del contrato de suministro que se indica. (PD. 1802/2015). 46

CONSEJERÍA DE MEDIO AMBIENTE Y ORDENACIÓN DEL TERRITORIO

Resolución de 29 de junio de 2015, de la Viceconsejería, por la que se anuncia licitación para la contratación del servicio que se cita. (PD. 1774/2015). 47

5.2. Otros anuncios oficiales

CONSEJERÍA DE ECONOMÍA Y CONOCIMIENTO

Anuncio de 29 de junio de 2015, de la Delegación Territorial de Economía, Innovación, Ciencia y Empleo en Huelva, por el que se publican actos administrativos relativos al procedimiento de inscripción en el Registro de Empresas Acreditadas como Contratistas o Subcontratistas del Sector de la Construcción. 48

CONSEJERÍA DE HACIENDA Y ADMINISTRACIÓN PÚBLICA

Anuncio de 26 de junio de 2015, de la Dirección General de Financiación, Tributos y Juego, por el que se notifica al interesado que se cita la Resolución de caducidad y archivo del expediente sancionador que se cita. 49

CONSEJERÍA DE SALUD

Resolución de 29 de junio de 2015, de la Delegación Territorial de Igualdad, Salud y Políticas Sociales en Málaga, por la que se hace pública la resolución relativa a expediente sancionador que se cita en materia de salud. 50

Anuncio de 2 de julio de 2015, de la Delegación Territorial de Igualdad, Salud y Políticas Sociales en Cádiz, por el que se publica acto administrativo relativo a procedimiento sancionador en materia de Salud Pública.	51
Anuncio de 2 de julio de 2015, de la Delegación Territorial de Igualdad, Salud y Políticas Sociales en Cádiz, por el que se publica acto administrativo relativo a procedimiento sancionador en materia de Salud Pública.	52
Anuncio de 1 de julio de 2015, de la Delegación Territorial de Igualdad, Salud y Políticas Sociales en Sevilla, por el que se notifica liquidación correspondiente al expediente sancionador que se cita, en materia de salud.	53
Anuncio de 1 de julio de 2015, de la Delegación Territorial de Igualdad, Salud y Políticas Sociales en Sevilla, por el que se notifica liquidación correspondiente al expediente sancionador que se cita, en materia de salud.	54

CONSEJERÍA DE IGUALDAD Y POLÍTICAS SOCIALES

Resolución de 18 de junio de 2015, de la Delegación Territorial de Igualdad, Salud y Políticas Sociales en Cádiz, por la que se hace pública la relación de solicitantes del Programa de Solidaridad a los que no ha sido posible notificar diferentes resoluciones y actos administrativos.	55
Acuerdo de 22 de junio de 2015, de la Delegación Territorial de Igualdad, Salud y Políticas Sociales en Cádiz, para la notificación por edicto de la resolución para régimen de visitas.	58
Acuerdo de 22 de junio de 2015, de la Delegación Territorial de Igualdad, Salud y Políticas Sociales en Cádiz, para la notificación por edicto del trámite de audiencia que se cita.	59
Anuncio de 2 de julio de 2015, de la Delegación Territorial de Igualdad, Salud y Políticas Sociales en Almería, para la notificación por edicto del citado acto.	60
Anuncio de 30 de junio de 2015, de la Delegación Territorial de Igualdad, Salud y Políticas Sociales en Cádiz, sobre Resolución de 8 de junio de 2015, por la que se acuerda la remisión del expediente administrativo al Juzgado de lo Contencioso-Administrativo núm. Tres de Cádiz y se emplaza a los terceros interesados en el procedimiento abreviado 199/2015.	61
Anuncio de 1 de julio de 2015, de la Delegación Territorial de Igualdad, Salud y Políticas Sociales en Córdoba, por el que se publica el acuerdo de inicio del procedimiento de extinción y se suspende el pago del IMS, concedido al amparo del Decreto 2/1999 de 12 de enero por el que se regula el Programa de Solidaridad de los Andaluces.	62
Anuncio de 2 de julio de 2015, de la Delegación Territorial de Igualdad, Salud y Políticas Sociales en Granada, para la notificación por edicto de la Resolución que se cita.	64
Anuncio de 2 de julio de 2015, de la Delegación Territorial de Igualdad, Salud y Políticas Sociales en Granada, para la notificación por edicto de la Resolución que se cita.	65

CONSEJERÍA DE FOMENTO Y VIVIENDA

Anuncio de 24 de junio de 2015, de la Delegación Territorial de Fomento, Vivienda, Turismo y Comercio en Huelva, notificando Resolución de expediente sancionador que se cita.	66
--	----

Anuncio de 30 de junio de 2015, de la Delegación Territorial de Fomento, Vivienda, Turismo y Comercio en Huelva, por el que se publican acuerdos de incoación y notificaciones de procedimientos sancionadores en materia de transportes. 67

CONSEJERÍA DE AGRICULTURA, PESCA Y DESARROLLO RURAL

Anuncio de 1 de julio de 2015, de la Delegación Territorial de Agricultura, Pesca y Medio Ambiente en Almería, por el que se notifican los actos administrativos relativos a procedimientos sancionadores en materia de agricultura y pesca que se citan. 71

Anuncio de 2 de julio de 2015, de la Delegación Territorial de Agricultura, Pesca y Medio Ambiente en Cádiz, por el que se notifica a la persona interesada resolución recaída en procedimiento administrativo sancionador incoado en materia de Ordenación del Sector Pesquero y Comercialización de Productos Pesqueros (Inspección Pesquera) y modelo de liquidación de sanción. 74

Anuncio de 2 de julio de 2015, de la Delegación Territorial de Agricultura, Pesca y Medio Ambiente en Cádiz, por el que se notifica a la persona interesada resolución recaída en procedimiento administrativo sancionador incoado en materia de Pesca Marítima Profesional en Aguas Interiores y Marisqueo (Inspección Pesquera) y modelo de liquidación de sanción. 75

Anuncio de 2 de julio de 2015, de la Delegación Territorial de Agricultura, Pesca y Medio Ambiente en Cádiz, por el que se notifica a las personas interesadas propuesta de resolución relativa a procedimiento administrativo sancionador incoado en materia de Ordenación del Sector Pesquero y Comercialización de Productos Pesqueros (Inspección Pesquera). 76

Anuncio de 2 de julio de 2015, de la Delegación Territorial de Agricultura, Pesca y Medio Ambiente en Cádiz, por el que se notifican a la persona interesada actos administrativos relativos a determinado procedimiento sancionador incoado en materia de Pesca Marítima Profesional en Aguas Interiores y Marisqueo (Inspección Pesquera). 77

Anuncio de 2 de julio de 2015, de la Delegación Territorial de Agricultura, Pesca y Medio Ambiente en Cádiz, por el que se notifica a la persona interesada trámite de audiencia relativo a procedimiento administrativo sancionador incoado en materia de Pesca Marítima Profesional en Aguas Interiores y Marisqueo (Inspección Pesquera). 78

Anuncio de 2 de julio de 2015, de la Delegación Territorial de Agricultura, Pesca y Medio Ambiente en Cádiz, por el que se notifica a las personas interesadas trámite de audiencia relativo a procedimiento administrativo sancionador incoado en materia de Pesca Marítima Profesional en Aguas Interiores y Marisqueo (Inspección Pesquera). 79

Anuncio de 23 de junio de 2015, de la Delegación Territorial de Agricultura, Pesca y Medio Ambiente en Córdoba, de Certificación del Acuerdo de la Comisión Territorial de Ordenación del Territorio y Urbanismo, de 15 de mayo de 2015, por el que se aprueba definitivamente de manera parcial con suspensiones el Plan General de Ordenación Urbanística de Priego de Córdoba y se ordena la publicación de las Normas Urbanísticas y del Estudio Ambiental Estratégico. 80

Anuncio de 2 de julio de 2015, de la Delegación Territorial de Agricultura, Pesca y Medio Ambiente en Granada, por el que se notifica a los interesados los actos relativos a determinados procedimientos sancionadores que se citan. 369

Anuncio de 2 de julio de 2015, de la Delegación Territorial de Agricultura, Pesca y Medio Ambiente en Granada, por el que se notifica a los interesados los actos relativos a determinados procedimientos administrativos que se citan. 372

Anuncio de 1 de julio de 2015, de la Delegación Territorial de Agricultura, Pesca y Medio Ambiente en Jaén, por el que se notifica a la/s persona/s interesada/s actos administrativos relativos a determinados procedimientos sancionadores incoados en materia de sanidad animal que se cita/n. 373

Anuncio de 1 de julio de 2015, de la Delegación Territorial de Agricultura, Pesca y Medio Ambiente en Jaén, por el que se notifica a la/s persona/s interesada/s actos administrativos relativos a determinados procedimientos sancionadores incoados en materia de sanidad animal que se cita/n. 374

Anuncio de 1 de julio de 2015, de la Delegación Territorial de Agricultura, Pesca y Medio Ambiente en Jaén, de vista del expediente de deslinde parcial del monte público que se cita. 375

AYUNTAMIENTOS

Edicto de 19 de junio de 2015, del Ayuntamiento de Huesa, anulando las bases y la convocatoria de provisión de una plaza de Policía Local. 376

3. Otras disposiciones

CONSEJERÍA DE HACIENDA Y ADMINISTRACIÓN PÚBLICA

RESOLUCIÓN de 2 de julio de 2015, de la Dirección General de Recursos Humanos y Función Pública, por la que en relación con las pruebas selectivas, por el sistema de acceso libre, para ingreso en el Cuerpo General de Administrativos (C1.1000), correspondiente a la Oferta de Empleo Público de 2006 y 2007, se ofertan vacantes al aspirante seleccionado en el mismo en virtud de ejecución judicial.

A N T E C E D E N T E S

Primero. Mediante Orden de 16 de enero de 2008, de la entonces Consejería de Justicia y Administración Pública (BOJA núm. 25, de 5 de febrero), se convocaron pruebas selectivas para ingreso, por el sistema de acceso libre, en el Cuerpo General de Administrativos (C1.1000), correspondiente a la Oferta de Empleo Público para 2006 y 2007, publicándose la relación definitiva de aspirantes admitidos y excluidos, mediante Resolución de 5 de mayo de 2008, de la Dirección General de Función Pública (BOJA núm. 94, de 13 de mayo). Don Fernando Granados Gómez, el cual participó en las referidas pruebas selectivas, por el turno de discapacitados, resultó excluido por no acreditar en forma adecuada su condición de persona con discapacidad, si bien se le permitió acceder a la celebración del examen correspondiente a la fase de oposición mientras quedara pendiente de resolverse, vía recurso, el motivo de controversia.

Segundo. Contra la desestimación del recurso de alzada presentado frente a la Resolución de 5 de mayo de 2008, por la que se aprobaba la relación definitiva de aspirantes admitidos y excluidos del proceso selectivo de referencia, fue interpuesto a instancias de don Fernando Granados Gómez, recurso contencioso-administrativo, seguido por los cauces del procedimiento núm. 2589/2008, ante la Sala de lo Contencioso-Administrativo del Tribunal Superior de Justicia de Andalucía, con sede en Granada, dictando la sentencia núm. 578/2014, de 3 de marzo, de acuerdo con la cual se dicta el siguiente:

«FALLO

Estimamos el recurso contencioso-administrativo interpuesto por el Procurador D. José Gabriel García Lirola, en nombre y representación de D. Fernando Granados Gómez y dejamos sin efecto, en lo que a la exclusión de actor se refiere, la Resolución de 5 de mayo de 2008 por la que se aprueba la relación definitiva de aspirantes admitidos y excluidos en las pruebas selectivas de acceso libre para ingreso en los Cuerpos de Auxiliares Administrativos y General de Administrativos, OEP 2007, y, debemos declarar y declaramos el derecho del actor a que se le incluya en la lista de admitidos de las pruebas selectivas convocadas por Orden de la Consejería de Justicia y Administración Pública de 16 de enero de 2008, (BOJA núm. 25, de 5 de febrero), para ingreso, por el sistema de acceso libre, en el Cuerpo de Auxiliares Administrativos y Cuerpo General de Administrativos, OEP 2007, así como el derecho del mismo a la realización de las pruebas objeto de la Convocatoria y, si resultare adjudicatario de la plaza, a que por la Administración se le abone la diferencia retributiva y cualquier otro derecho que pudiera corresponderle con efectos de la fecha en que debió serle adjudicada. Sin expresa imposición de las costas procesales que se hubiesen causado.»

Mediante Providencia de 16 de septiembre de 2014, la Sala sentenciadora determina la firmeza de la citada sentencia. En consecuencia, y de conformidad en el artículo 104 de la Ley 29/1998, de 13 de julio, reguladora de la Jurisdicción Contencioso-Administrativa, procede llevar a puro y debido efecto, practicando lo que exige el cumplimiento de las declaraciones contenidas en el fallo.

Tercero. En cumplimiento de la sentencia núm. 578/2014, la Comisión de Selección de las pruebas selectivas de ingreso, por el sistema de acceso libre, en el Cuerpo General de Administrativos, correspondiente a la Oferta de Empleo Público para 2006 y 2007, acuerda baremar la solicitud de participación de don Fernando Granados Gómez.

Como resultado de las baremación efectuada, la Comisión de Selección le reconoce una puntuación en la fase de concurso de 16,2200 puntos, lo cual determina, una vez sumados los 87,1212 puntos correspondientes a la fase de oposición, una puntuación total en este proceso selectivo de 103,3410, circunstancia que si sitúa al interesado por encima del último opositor aprobado.

Cuarto. En aplicación de lo dispuesto en el artículo 23 del Decreto 2/2002, de 9 de enero, por el que se aprueba el Reglamento General de Ingreso, Promoción Interna, Provisión de Puestos de Trabajo y Promoción Profesional de los funcionarios de la Administración General de la Junta de Andalucía, y el Decreto 156/2012, de 12 de junio, por el que se regula la estructura orgánica de la Consejería de Hacienda y Administración Pública, en relación con el artículo 19 de la Orden de 26 de noviembre de 2012, de la Consejería de Hacienda y Administración Pública, por la que se delegan y se atribuyen competencias en diversas materias en órganos de la Consejería de Hacienda y Administración Pública y de sus entidades instrumentales, modificado por la Orden de 29 de abril de 2013, la competencia para disponer el cumplimiento y, en su caso, la publicación en el Boletín Oficial de la Junta de Andalucía, de las resoluciones dictadas por los tribunales y juzgados en aquellos procedimientos en que sea parte la Consejería de Hacienda y Administración Pública, en materia general de función pública y que afecten al ámbito funcional de competencias de la Dirección General de Recursos Humanos y Función Pública, se encuentra delegada en la persona titular de la citada Dirección General, por lo que en uso de la delegación efectuada,

SE RESUELVE

Primero. 1. Ofertar vacantes, en virtud de ejecución de sentencia, y en relación con las pruebas selectivas para ingreso, por el sistema de acceso libre, en el Cuerpo General de Administrativos, (C1.1000), correspondiente a la Oferta de Empleo Público para 2006 y 2007, convocadas mediante Orden de 16 de enero de 2008, de la Consejería de Justicia y Administración Pública (BOJA núm. 25, de 5 de febrero), al aspirante don Fernando Granados Gómez, con DNI 24240532-G, y una valoración final reconocida en el proceso selectivo de 103,3410 puntos.

2. Con el fin de favorecer la celeridad de la gestión del proceso, los trámites de presentación de documentación preceptiva y petición de destinos, se sustituirán por un acto único, que se celebrará el día 17 de julio de 2015, a las 12,30 horas, en la sede de la Dirección General de Recursos Humanos y Función Pública, sita en calle Alberto Lista, número 16, de la ciudad de Sevilla.

Segundo. 1. Al acto deberá comparecer dicho aspirante, provisto de la documentación que a continuación se relaciona:

a) Fotocopia del Documento Nacional de Identidad, Pasaporte o Número de Identidad Extranjero. En el supuesto de descendientes de españoles o de nacionales de otros Estados miembros de la Unión Europea y de su cónyuge, deberán acreditar, además, el vínculo de parentesco y, en su caso, el hecho de vivir a expensas o estar a cargo del nacional de un Estado miembro de la Unión Europea con el que tengan dicho vínculo.

b) Declaración jurada o promesa de no haber sido separado mediante expediente disciplinario, del servicio de cualquiera de las Administraciones, o de los Órganos Constitucionales o Estatutarios de las Comunidades Autónomas ni hallarse en inhabilitación absoluta o especial para empleos o cargos públicos por resolución judicial, para el acceso al Cuerpo o escala de funcionario. En el caso de ser nacional de otro Estado, declaración jurada de no hallarse inhabilitado o en situación equivalente ni haber sido sometido a sanción disciplinaria o equivalente que impida, en su Estado, en los mismos términos el acceso al empleo público.

c) Certificado médico que acredite poseer la capacidad funcional para el desempeño de las tareas habituales del Cuerpo a que se aspira.

d) Petición de destino, conforme al modelo que se publica como Anexo II de la presente Resolución.

2. En el supuesto de ostentar la condición de personal funcionario de carrera de otras Administraciones Públicas, deberá presentar únicamente certificación del organismo de procedencia, acreditando su condición y demás circunstancias que consten en su expediente personal, siempre que, de lo consignado en el mismo, se evidencie el cumplimiento de los requisitos exigidos para ingreso en el Cuerpo, requiriéndose, en caso contrario, su acreditación documental.

Tercero. En atención a las prioridades funcionales y organizativas de los servicios de esta Administración y teniendo en cuenta la puntuación otorgada, las vacantes ofertadas son las que figuran en el Anexo I de la presente Resolución.

En el caso de que, en la fecha fijada en el apartado primero, no comparezca, salvo los casos de fuerza mayor debidamente acreditada; no presentase la documentación, o del examen de la misma se dedujera que carece de alguno de los requisitos señalados en la base segunda de la Orden de convocatoria, no podrá ser nombrado personal funcionario de carrera del Cuerpo General de Administrativos, quedando anuladas sus actuaciones, sin perjuicio de la responsabilidad en que pudiera haber incurrido por falsedad en la solicitud inicial. Asimismo, en el caso de que no solicite ninguno de los puestos ofertados, le será asignado uno de oficio por la Administración.

Sevilla, 2 de julio de 2015.- La Directora General, Isabel Mayo López.

ANEXO 1

Código	Denominación	N V ú a m c	A d s	Modo de Acceso	Tipo Admi.	CARACTERÍSTICAS ESENCIALES				REQUISITOS PARA EL DESEMPEÑO			Localidad Otras Características
						Grupo	Cuerpo	Área Funcional/Área Relacional	C.D. C.E.	C. Específico RFIDP	EUROS	Exp	

CONVOCATORIA: O.V.EJEC.SENT. C1.1000 OEP 07

CONSEJERÍA / ORG. AUTONOMO: PRESIDENCIA Y ADMINISTRACIÓN LOCAL

CENTRO DIRECTIVO.....: DELEGACION GOBIERNO J.A. MÁLAGA

78310 ADMINISTRATIVO.....: 1 F SO,PC CI P-C11 ADM. PÚBLICA 15 X---- 4.341,36

PLAZAS TOTALES POR CENTRO DESTINO: 1

PLAZAS TOTALES POR CONSEJERÍA/ORG. AUTONOMO: 1

CONSEJERÍA / ORG. AUTONOMO: ECONOMÍA Y CONOCIMIENTO / SERVICIO ANDALUZ DE EMPLEO

CENTRO DIRECTIVO.....: DIRECCIÓN PROVINCIAL SAE CÁDIZ

9559810 ADMINISTRATIVO.....: 1 F SO,PC CI P-C11 ADM. PÚBLICA 15 X---- 4.341,36

PLAZAS TOTALES POR CENTRO DESTINO: 1

PLAZAS TOTALES POR CONSEJERÍA/ORG. AUTONOMO: 1

CONSEJERÍA / ORG. AUTONOMO: SALUD

CENTRO DIRECTIVO.....: D.T. IGUALD. SALUD Y POL. SOCIALES GR

928410 ADMINISTRATIVO.....: 1 F PC,SO CI P-C11 ADM. PÚBLICA 15 X---- 4.341,36

PLAZAS TOTALES POR CENTRO DESTINO: 1

PLAZAS TOTALES POR CONSEJERÍA/ORG. AUTONOMO: 1

CONSEJERÍA / ORG. AUTONOMO: JUSTICIA E INTERIOR

CENTRO DIRECTIVO.....: SECRETARIA GENERAL PARA LA JUSTICIA

9269210 ADMINISTRATIVO.....: 1 F PC,SO CI P-C11 ADM. PÚBLICA 15 X---- 4.341,36

PLAZAS TOTALES POR CENTRO DESTINO: 1

PLAZAS TOTALES POR CONSEJERÍA/ORG. AUTONOMO: 1

PLAZAS TOTALES: 4

ANEXO II

JUNTA DE ANDALUCÍA

CONSEJERÍA DE HACIENDA Y ADMINISTRACIÓN PÚBLICA

CÓDIGO IDENTIFICATIVO

Nº REGISTRO, FECHA Y HORA

Nº de hojas cumplimentadas (1)

PETICIÓN DE DESTINO PARA PLAZAS DEL CUERPO **SOLICITUD**

Decreto 2/2002, de 9 de enero (BOJA nº 8 de fecha 19/01/2002)

P
E
R
S
O
N
A
L

F
U
N
C
I
O
N
A
R
I
O

1 DATOS PERSONALES							
PRIMER APELLIDO			SEGUNDO APELLIDO			NOMBRE	
D.N.I. O PASAPORTE		FECHA DE NACIMIENTO	DOMICILIO: CALLE, PLAZA O AVENIDA Y NÚMERO				CÓDIGO POSTAL
LOCALIDAD			PROVINCIA		TELÉFONO	DISCAPACITADO SI <input type="checkbox"/> NO <input type="checkbox"/>	

2 CONVOCATORIA							
GRUPO		CUERPO		ESPECIALIDAD		Nº BOJA Y FECHA DE LA CONVOCATORIA	
CONDICIONES PARA LA DETERMINACIÓN DEL CARÁCTER DE OCUPACIÓN DE LA PLAZA ADJUDICADA							
<input type="checkbox"/> ACCESO LIBRE: NUEVO INGRESO.				<input type="checkbox"/> ACCESO PROMOCIÓN INTERNA: PUESTOS DE DOBLE ADSCRIPCIÓN DESEMPEÑADOS CON CARÁCTER DEFINITIVO.			
<input type="checkbox"/> ACCESO LIBRE: FUNCIONARIOS CON PUESTOS DE DOBLE ADSCRIPCIÓN DESEMPEÑADOS CON CARÁCTER DEFINITIVO.							
<input type="checkbox"/> ACCESO PROMOCIÓN INTERNA: OTROS PUESTOS OFERTADOS.							

3 TITULACIÓN ACADÉMICA EXIGIDA							
TÍTULO ACADÉMICO EXIGIDO EN LA CONVOCATORIA				CENTRO DE EXPEDICIÓN		FECHA DE EXPEDICIÓN	

4 RELACIÓN DE PLAZAS OFERTADAS POR ORDEN DE PREFERENCIA							
Nº Orden	CÓDIGO DE VACANTE	Nº Orden	CÓDIGO DE VACANTE	Nº Orden	CÓDIGO DE VACANTE	Nº Orden	CÓDIGO DE VACANTE
1		21		41		61	
2		22		42		62	
3		23		43		63	
4		24		44		64	
5		25		45		65	
6		26		46		66	
7		27		47		67	
8		28		48		68	
9		29		49		69	
10		30		50		70	
11		31		51		71	
12		32		52		72	
13		33		53		73	
14		34		54		74	
15		35		55		75	
16		36		56		76	
17		37		57		77	
18		38		58		78	
19		39		59		79	
20		40		60		80	

5 LUGAR, FECHA Y FIRMA							
En a de de							
El/la solicitante							
Fdo.:							

ILMO/A. SR/A. DIRECTOR/A GENERAL DE RECURSOS HUMANOS Y FUNCIÓN PÚBLICA

(1) Si no es suficiente, utilizar el número de hojas que sean necesarias y hacerlo constar en el encabezamiento.



3. Otras disposiciones

CONSEJERÍA DE HACIENDA Y ADMINISTRACIÓN PÚBLICA

RESOLUCIÓN de 2 de julio de 2015, de la Dirección General de Recursos Humanos y Función Pública, por la que se dispone el cumplimiento de la sentencia de 18 de noviembre de 2014, de la Sala de lo Contencioso-Administrativo, Sección Séptima, del Tribunal Supremo, recaída en el recurso de casación núm. 2718/2013, dimanante del recurso contencioso-administrativo núm. 863/2011.

A N T E C E D E N T E S

Primero. Mediante Orden de 16 de junio de 2005, de la entonces Consejería de Justicia y Administración Pública (BOJA núm. 132, de 8 de julio), se convocaron pruebas selectivas, por el sistema de acceso libre, para ingreso en el Cuerpo Superior Facultativo, opción Ciencias del Medio Natural y Calidad Ambiental, correspondiente a la Oferta de Empleo Público de 2005, publicándose la relación definitiva de aprobados mediante Acuerdo de 15 de octubre de 2010, de la Comisión de Selección, y realizándose la oferta de vacantes a los aspirantes seleccionados, mediante Resolución de 4 de noviembre de 2010, de la Secretaría General para la Administración Pública (BOJA núm. 226, de 19 de noviembre). Finalmente, por Orden de 15 de diciembre de 2010, de la Consejería de Hacienda y Administración Pública (BOJA núm. 3, de 5 de enero), se procede al nombramiento como funcionarios de carrera de dicho Cuerpo y opción, al personal relacionado en el Anexo a la misma. Doña Rocío Gago Castro participó en las referidas pruebas selectivas sin figurar en la relación definitiva de aprobados.

Segundo. Contra la desestimación por silencio administrativo del recurso de alzada presentado frente a la Resolución de 15 de octubre de 2010, por la que se hace pública la lista definitiva de aprobados en las pruebas selectivas de referencia, fue interpuesto recurso contencioso-administrativo, seguido por el procedimiento de protección especial de derechos fundamentales de la persona (núm. 863/2011), por doña Rocío Gago Castro, ante la Sala de lo Contencioso-Administrativo del Tribunal Superior de Justicia de Andalucía, sede de Málaga, dictándose la Sentencia núm. 1556/2013, de 31 de mayo. Contra dicha sentencia fue interpuesto recurso de casación núm. 2718/2013, dictándose la sentencia de 18 de noviembre de 2014, cuyo fallo es del siguiente tenor literal:

«1. Ha lugar al recurso de casación núm. 2718/2013, interpuesto por el Procurador don José Bernardo Cobo Martínez de Murguía, en nombre y representación de doña Rocío Gago Castro, contra la sentencia dictada por la Sala de lo Contencioso-Administrativo del Tribunal Superior de Justicia de Andalucía, recaída en el recurso contencioso-administrativo número 863/2011, seguido por el procedimiento de protección especial de los derechos fundamentales de la persona, de fecha 31 de mayo de 2013.

2. Se estima el recurso contencioso-administrativo número 863/2011 interpuesto contra la desestimación por silencio administrativo del recurso de alzada interpuesto ante la Consejería de Hacienda y Administración Pública de la Junta de Andalucía frente a la resolución de 15 de octubre de 2010 que estableció la lista definitiva de aprobados de las pruebas selectivas convocadas por el sistema de acceso libre, para ingreso en el Cuerpo Superior Facultativo, opción Ciencias del Medio Natural y Calidad Ambiental, de la Oferta de Empleo Público de 2005, por entender vulnerado el derecho fundamental de desigualdad en el acceso a la función pública del artículo 23.2 de la CE en relación con los principios de mérito y capacidad del artículo 103.3 de la misma, y se reconoce el derecho del recurrente a que le sean puntuados los méritos alegados con 4.2; 3.15; 6.75 y 22 puntos respectivamente, y una vez efectuada esta revisión, si procediere, debe ser nombrado como funcionario en el proceso selectivo en el que participó, con todos los derechos económicos y administrativos correspondientes, desde la fecha de posesión del resto de funcionarios nombrados.

3. No procede hacer imposición de las costas procesales.»

Mediante Providencia de 17 de febrero de 2015, la Sala de lo Contencioso-Administrativo del Tribunal Superior de Justicia de Andalucía, sede de Málaga, remite testimonio de la Sentencia núm. 1556/2013, así como de la resolución dictada por la Sección Séptima de la Sala de lo Contencioso-Administrativo del Tribunal Supremo, en el recurso de casación 2718/2013, con el fin de que se lleve a puro y debido efecto lo acordado en la parte dispositiva de la resolución dictada por la Sala Tercera del Tribunal Supremo. En consecuencia, y de conformidad con lo dispuesto en el artículo 104 de la Ley 29/1998, de 13 de julio, reguladora de la Jurisdicción

Contencioso-Administrativa, procede llevarla a puro y debido efecto, practicando lo que exige el cumplimiento de las declaraciones contenidas en el fallo.

Tercero. En cumplimiento de la Sentencia de 18 de noviembre de 2014, la Comisión de Selección de las pruebas selectivas para ingreso, por el sistema de acceso libre, en el Cuerpo Superior Facultativo, opción Ciencias del Medio Natural y Calidad Ambiental, correspondiente a la Oferta de Empleo Público para 2005, acuerda modificar la puntuación de doña Rocío Gago Castro, incrementando hasta los 37,2 puntos, la valoración otorgada en fase de concurso, lo cual determina, una vez sumados los 87,8876 puntos correspondientes a la fase de oposición, una puntuación total en el proceso selectivo de 125,0876, circunstancia que sitúa a la interesada por encima del último opositor aprobado en el proceso selectivo.

Cuarto. Mediante Resolución de 10 de junio de 2015, de la Dirección General de Recursos Humanos y Función Pública, se acuerda sustituir los trámites de presentación de documentación preceptiva y petición de destino, como aspirante seleccionada en las pruebas selectivas de referencia, por un acto único, a celebrar en la sede de la Dirección General de Recursos Humanos y Función Pública, con fecha 22 de junio de 2015.

Como resultado de este trámite, la interesada solicita la plaza con código SIRHUS 8486710 y denominación Titulado Superior, en la Dirección General de Gestión del Medio Natural, adscrita a la Consejería de Medio Ambiente y Ordenación del Territorio.

Quinto. A tenor de lo dispuesto en el artículo 24 del Decreto 2/2002, de 9 de enero, por el que se aprueba el Reglamento General de Ingreso, Promoción Interna, Provisión de Puestos de Trabajo y Promoción Profesional de los funcionarios de la Administración General de la Junta de Andalucía, y el Decreto 156/2012, de 12 de junio, por el que se regula la estructura orgánica de la Consejería de Hacienda y Administración Pública, en relación con el artículo 19 de la Orden de 26 de noviembre de 2012, de la Consejería de Hacienda y Administración Pública, por la que se delegan y se atribuyen competencias en diversas materias en órganos de la Consejería de Hacienda y Administración Pública y de sus entidades instrumentales, modificado por la Orden de 29 de abril de 2013, la competencia para disponer el cumplimiento y, en su caso, la publicación en el Boletín Oficial de la Junta de Andalucía, de las resoluciones dictadas por los tribunales y juzgados en aquellos procedimientos en que sea parte la Consejería de Hacienda y Administración Pública, en materia general de función pública y que afecten al ámbito funcional de competencias de la Dirección General de Recursos Humanos y Función Pública, se encuentra delegada en la persona titular de la citada Dirección General, por lo que en su virtud y verificada la concurrencia de los requisitos exigidos a la aspirante conforme a la legislación vigente,

SE RESUELVE

Primero. Nombrar, en ejecución de sentencia, funcionaria de carrera del Cuerpo Superior Facultativo, opción Ciencias del Medio Natural y Calidad Ambiental (A1.2029), derivado de la superación de las pruebas selectivas para ingreso al mismo, por el sistema de acceso libre, correspondiente a la Oferta de Empleo Público de 2005, a doña Rocío Gago Castro, con DNI núm. 30.818.385-H, con una puntuación final de 125,0876 puntos, así como, en función de ésta, el número de orden 1, adjudicándole con carácter definitivo el puesto con código SIRhUS 8486710 y denominación Titulado Superior, en la Dirección General de Gestión del Medio Natural, adscrito a la Consejería de Medio Ambiente y Ordenación del Territorio.

Segundo. De conformidad con lo establecido en el artículo 62 de la Ley 7/2007, de 12 de abril, del Estatuto Básico del Empleado Público, para adquirir la condición de funcionaria de carrera, la interesada deberá realizar acto de acatamiento de la Constitución, del Estatuto de Autonomía de Andalucía y del resto del Ordenamiento Jurídico, y tomar posesión en el puesto adjudicado, ante la Secretaría General Técnica de la Consejería de Medio Ambiente y Ordenación del Territorio, en el plazo de un mes contado a partir del día 15 de julio de 2015.

Tercero. Los efectos administrativos y económicos derivados de la presente Resolución se computarán desde el día 6 de enero de 2011, primer día del plazo posesorio otorgado a los aspirantes seleccionados en el proceso selectivo de referencia, conforme a lo dispuesto en la Orden de la Consejería de Justicia y Administración Pública de 15 de diciembre de 2010, por la que se nombraron funcionarios de carrera del Cuerpo Superior Facultativo, opción Ciencias del Medio Natural y Calidad Ambiental, teniendo en cuenta que deben detraerse, de los efectos económicos que le pudiesen corresponder, las cantidades que hubiera percibido en otras actividades incompatibles realizadas a partir del 6 de enero de 2011.

Cuarto. De acuerdo con lo dispuesto en el artículo 10 de la Ley 53/1984, de 26 de diciembre, y en el artículo 13 del Real Decreto 598/1985, de 30 de abril, de Incompatibilidades del personal al servicio de las Administraciones Públicas, para tomar posesión, doña Rocío Gago Castro deberá realizar la declaración a que se refiere el segundo de los preceptos citados, o la opción o solicitud de compatibilidad contemplados en el artículo 10 de la citada Ley 53/1984.

Quinto. El Centro Directivo en el que se encuentra adscrita la plaza adjudicada tramitará por el Sistema de Información de Recursos Humanos la toma de posesión ante el Registro General de Personal de conformidad con la Orden de la Consejería de Gobernación y Justicia de fecha 24 de septiembre de 1999, por la que se adopta la aplicación del SIRHUS.

Sevilla, 2 de julio de 2015.- La Directora General, Isabel Mayo López.

3. Otras disposiciones

CONSEJERÍA DE SALUD

ORDEN de 1 de julio de 2015, por la que se garantiza el funcionamiento del servicio público que presta el personal de enfermería del servicio de endovascular del Hospital Universitario Virgen Macarena, mediante el establecimiento de servicios mínimos.

Por el Sindicato de Enfermería SATSE-Sevilla, junto con el equipo de Enfermería del Servicio de Endovascular del Hospital Universitario Virgen Macarena, ha sido convocada una huelga que afectará a todas las actividades que se realicen en los quirófanos del Servicio de Endovascular, excluyendo los servicios mínimos para la atención de emergencias y atención urgente, con los mismos criterios que se utilizan durante la guardia, y tendrá el siguiente calendario:

- Día 26 de junio de 2015, paro de 8,30 horas hasta las 10,30 horas.
- Día 29 de junio de 2015, paro de 8,30 horas hasta las 11,00 horas.
- Día 30 de junio de 2015, paro de 8,30 horas hasta las 10,30 horas.

Si bien la Constitución en su artículo 28.2 reconoce a los trabajadores el derecho de huelga para la defensa de sus intereses, también contempla la regulación legal del establecimiento de garantías precisas para asegurar el mantenimiento de los servicios esenciales de la comunidad, y el artículo 10 del Real Decreto 17/1977, de 4 de marzo, de Relaciones de Trabajo, faculta a la Administración para, en los supuestos de huelgas de empresa encargadas de servicios públicos o de reconocida e inaplazable necesidad, acordar las medidas necesarias a fin de asegurar el funcionamiento de los servicios.

El Tribunal Constitucional en sus Sentencias 11, 26 y 33/1981, 51/1986 y 27/1989 ha sentado la doctrina en materia de huelga respecto a la fijación de tales servicios esenciales de la comunidad, la cual ha sido resumida últimamente por la Sentencia de dicho Tribunal 43/1990 de 15 de marzo y ratificada en la de 29 de abril de 1993.

De lo anterior resulta la obligación de la Administración de velar por el funcionamiento de los servicios esenciales de la comunidad, pero ello teniendo en cuenta que «exista una razonable proporción entre los servicios a imponer a los huelguistas y los perjuicios que padezcan los usuarios de aquellos, evitando que los servicios esenciales establecidos supongan un funcionamiento normal del servicio y al mismo tiempo procurando que el interés de la comunidad sea perturbado por la huelga solamente en términos razonables».

Es claro que el personal de enfermería del servicio de Endovascular del Hospital Universitario Virgen Macarena presta un servicio esencial para la comunidad, cuya paralización puede afectar a la salud y a la vida de los usuarios de la sanidad pública. Por ello, la Administración se ve compelida a garantizar el referido servicio esencial mediante la fijación de los servicios mínimos en la forma que por la presente Orden se determina, por cuanto que la falta de protección del referido servicio prestado por dicho personal colisiona frontalmente con los derechos a la vida y a la salud proclamados en los artículos 15 y 43 de la Constitución Española.

Convocadas las partes afectadas por el presente conflicto a fin de hallar solución al mismo y, en su caso, consensuar los servicios mínimos necesarios, de acuerdo con lo que disponen los preceptos legales aplicables, artículos 28.2.15 y 43 de la Constitución; artículo 10.2 del Real Decreto Ley 17/1977, de 4 de marzo; artículo 63.1.5.º del Estatuto de Autonomía para Andalucía; Real Decreto 4043/1982, de 29 de diciembre; Acuerdo del Consejo de Gobierno de la Junta de Andalucía de 26 de noviembre de 2002; y la doctrina del Tribunal Constitucional relacionada,

D I S P O N G O

Artículo 1. La situación de huelga afectará a todas las actividades que se realicen en los quirófanos del Servicio de Endovascular, excluyendo los servicios mínimos para la atención de emergencias y atención urgente, con los mismos criterios que se utilizan durante la guardia, y se llevará a efecto los siguientes días: 26 de junio de 2015, desde las 8,30 horas hasta las 10,30 horas; 29 de junio de 2015, desde las 8,30 horas hasta las 11,00 horas; y 30 de junio de 2015, desde las 8,30 horas hasta las 10,30 horas; oídas las partes afectadas y vista la propuesta de la Delegación Territorial de Sevilla, se entenderá condicionada al mantenimiento de los mínimos estrictamente necesarios para el funcionamiento de este servicio, según se recoge en Anexo I.

Artículo 2. Los paros y alteraciones en el trabajo por parte del personal necesario para el mantenimiento de los servicios esenciales mínimos determinados, serán considerados ilegales a los efectos del artículo 16.1 del Real Decreto Ley 17/1977, de 4 de marzo.

Artículo 3. Los artículos anteriores no supondrán limitación alguna de los derechos que la normativa reguladora de la huelga reconoce al personal en dicha situación, ni tampoco respecto de la tramitación y efectos de las peticiones que la motiven.

Artículo 4. Sin perjuicio de lo que establecen los artículos anteriores, deberán observarse las normas legales y reglamentarias vigentes en materia de garantías de los usuarios de establecimientos sanitarios, y se garantizará la reanudación normal de la actividad, una vez finalizada la huelga.

Artículo 5. La presente Orden entrará en vigor el mismo día de su publicación en el Boletín Oficial de la Junta de Andalucía.

Sevilla, 1 de julio de 2015

AQUILINO ALONSO MIRANDA
Consejero de Salud

ANEXO I

Los servicios mínimos para la huelga consistirán en dejar un quirófano para atención de emergencias y atención urgente, con los mismos criterios que se utilizan durante la guardia.

3. Otras disposiciones

CONSEJERÍA DE SALUD

ORDEN de 1 de julio de 2015, por la que se garantiza el funcionamiento del servicio público que presta el personal de la Comunidad Terapéutica de San Miguel, sita en la calle San Miguel, núm. 10, de Jerez de la Frontera (Cádiz), mediante el establecimiento de servicios mínimos.

Por el Comité de la Empresa Serhoca, S.L., ha sido convocada una huelga que afectará al personal que presta sus servicios en la Comunidad Terapéutica de San Miguel, sita en la calle San Miguel, núm. 10, de Jerez de la Frontera (Cádiz), que se llevará a efecto a partir del día 22 de junio, con carácter indefinido.

Si bien la Constitución en su artículo 28.2 reconoce a los trabajadores el derecho de huelga para la defensa de sus intereses, también contempla la regulación legal del establecimiento de garantías precisas para asegurar el mantenimiento de los servicios esenciales de la comunidad, y el artículo 10 del Real Decreto 17/1977, de 4 de marzo, de Relaciones de Trabajo, faculta a la Administración para, en los supuestos de huelgas de empresa encargadas de servicios públicos o de reconocida e inaplazable necesidad, acordar las medidas necesarias a fin de asegurar el funcionamiento de los servicios.

El Tribunal Constitucional en sus Sentencias 11, 26 y 33/1981, 51/1986 y 27/1989 ha sentado la doctrina en materia de huelga respecto a la fijación de tales servicios esenciales de la comunidad, la cual ha sido resumida últimamente por la Sentencia de dicho Tribunal 43/1990, de 15 de marzo, y ratificada en la de 29 de abril de 1993.

De lo anterior resulta la obligación de la Administración de velar por el funcionamiento de los servicios esenciales de la comunidad, pero ello teniendo en cuenta que «exista una razonable proporción entre los servicios a imponer a los huelguistas y los perjuicios que padezcan los usuarios de aquellos, evitando que los servicios esenciales establecidos supongan un funcionamiento normal del servicio y al mismo tiempo procurando que el interés de la comunidad sea perturbado por la huelga solamente en términos razonables».

Es claro que, el personal que desempeña su tarea en la Comunidad Terapéutica de San Miguel, sita en la calle San Miguel, núm. 10, de Jerez de la Frontera (Cádiz), presta un servicio esencial para la comunidad, cuya paralización puede afectar a la salud y a la vida de los usuarios de la sanidad pública. Por ello la Administración se ve compelida a garantizar el referido servicio esencial mediante la fijación de los servicios mínimos en la forma que por la presente Orden se determina, por cuanto que la falta de protección del referido servicio prestado por dicho personal colisiona frontalmente con los derechos a la vida y a la salud proclamados en los artículos 15 y 43 de la Constitución Española.

Convocadas las partes afectadas por el presente conflicto a fin de hallar solución al mismo y, en su caso, consensuar los servicios mínimos necesarios, de acuerdo con lo que disponen los preceptos legales aplicables, artículos 28.2.15 y 43 de la Constitución; artículo 10.2 del Real Decreto Ley 17/1977, de 4 de marzo; artículo 63.1.5.º del Estatuto de Autonomía para Andalucía; Real Decreto 4043/1982, de 29 de diciembre; Acuerdo del Consejo de Gobierno de la Junta de Andalucía de 26 de noviembre de 2002; y la doctrina del Tribunal Constitucional relacionada,

DISPONGO

Artículo 1. La situación de huelga, que afectará al personal que desempeña su tarea en la Comunidad Terapéutica de San Miguel, sita en la calle San Miguel, núm. 10, de Jerez de la Frontera (Cádiz), se llevará a efecto partir del día 22 de junio, y tendrá carácter indefinido; oídas las partes afectadas y vista la propuesta de la Delegación Territorial de Cádiz, se entenderá condicionada al mantenimiento de los mínimos estrictamente necesarios para el funcionamiento de este servicio, según se recoge en Anexo I.

Artículo 2. Los paros y alteraciones en el trabajo por parte del personal necesario para el mantenimiento de los servicios esenciales mínimos determinados, serán considerados ilegales a los efectos del artículo 16.1 del Real Decreto Ley 17/1977, de 4 de marzo.

Artículo 3. Los artículos anteriores no supondrán limitación alguna de los derechos que la normativa reguladora de la huelga reconoce al personal en dicha situación, ni tampoco respecto de la tramitación y efectos de las peticiones que la motiven.

Artículo 4. Sin perjuicio de lo que establecen los artículos anteriores, deberán observarse las normas legales y reglamentarias vigentes en materia de garantías de los usuarios de establecimientos sanitarios, y se garantizará la reanudación normal de la actividad, una vez finalizada la huelga.

Artículo 5. La presente Orden entrará en vigor el mismo día de su publicación en el Boletín Oficial de la Junta de Andalucía.

Sevilla, 1 de julio de 2015

AQUILINO ALONSO MIRANDA
Consejero de Salud

ANEXO I

Durante el periodo de huelga, para garantizar el funcionamiento de la Comunidad Terapéutica de San Miguel, sita en la calle San Miguel, núm. 10, de Jerez de la Frontera (Cádiz), se prestarán los servicios mínimos con los efectivos que se detallan a continuación:

- 2 Efectivos por la mañana de lunes a domingo.
- 2 Efectivos por la tarde de lunes a domingo.
- 1 Efectivo de mantenimiento de lunes a viernes por la mañana.

3. Otras disposiciones

CONSEJERÍA DE SALUD

RESOLUCIÓN de 18 de junio de 2015, de la Dirección General de Profesionales del Servicio Andaluz de Salud, por la que se acuerda la remisión del expediente administrativo requerido por el Juzgado de lo Contencioso-Administrativo núm. Siete de Sevilla, en el recurso P.A. núm. 196/15, y se emplaza a terceros interesados.

Por el Juzgado de lo Contencioso-Administrativo núm. Siete de Sevilla se ha efectuado requerimiento para que se aporte el expediente administrativo correspondiente al recurso P.A. núm. 196/15, interpuesto por Sindicato Médico Andaluz contra la actuación de la Dirección General de Profesionales del Servicio Andaluz de Salud, en relación a la fijación de la jornada ordinaria del personal sanitario en Andalucía.

Por dicho Órgano Judicial se ha señalado para la celebración de la vista el día 1.3.2016, a las 10,20 horas.

En consecuencia, de conformidad con lo ordenado por el órgano jurisdiccional,

HE RESUELTO

Primero. Anunciar la interposición del recurso contencioso-administrativo P.A. número 196/15, y ordenar la remisión del expediente administrativo al citado órgano judicial.

Segundo. Ordenar la publicación de la presente Resolución en el Boletín Oficial de la Junta de Andalucía emplazando a los posibles interesados para que, de conformidad con el artículo 78 en relación con el 49.1 de la Ley de la Jurisdicción Contencioso-Administrativa, los interesados puedan comparecer y personarse en el plazo de nueve días ante dicho Juzgado en legal forma, haciéndoles saber que, de personarse fuera del indicado plazo, se les tendrá por parte para los trámites no precluidos y que, de no hacerlo oportunamente, continuará el procedimiento por sus trámites, sin que haya lugar a practicarles notificación alguna.

Sevilla, 18 de junio de 2015.- La Directora General, Celia Gómez González.

3. Otras disposiciones

CONSEJERÍA DE MEDIO AMBIENTE Y ORDENACIÓN DEL TERRITORIO

RESOLUCIÓN de 30 de junio de 2015, de la Dirección General de Gestión del Medio Natural, por la que se declara área de emergencia cinegética temporal por sarna sarcóptica en cabra montés, en varios términos municipales de las provincias de Almería, Granada, Jaén y Málaga.

La cabra montés (*Capra pyrenaica hispanica*) es un ungulado endémico de la Península Ibérica que, además de ser una de las especies cinegéticas más valoradas, presenta unas características biológicas que la hacen particular, lo que justifica por sí sólo la puesta en marcha de medidas de lucha y control de la sarna sarcóptica o sarcoptidosis, enfermedad parasitaria producida por el ácaro *Sarcoptes scabiei*, cuya distribución es prácticamente cosmopolita que parasita a una amplia gama de especies de mamíferos, incluida la cabra montés, susceptibles de padecer la enfermedad y que en muchos casos, le producen la muerte.

Fue en el año 1987, cuando la enfermedad tuvo un brote de especial virulencia en el Parque Natural Sierras de Cazorla, Segura y Las Villas, que en cuatro años, diezmó la población dejándola reducida al 3% de las existencias. En la provincia de Málaga se detectó en el año 1989, afectando a las poblaciones situadas en las sierras aledañas al Parque Natural Sierra de las Nieves, y en Sierra Nevada el brote surgió en el año 1992. En la provincia de Almería los primeros casos se detectaron en el año 1995 en el entorno de la Sierra de la Contraviesa (t.m. de Adra).

Como consecuencia de la situación creada por la aparición de la sarna sarcóptica y de conformidad con el artículo 4 de la Ley 8/2003, de 28 de octubre, de la Flora y la Fauna Silvestres, y el artículo 7 del Decreto 182/2005, de 26 de julio, por el que se aprueba el Reglamento de Ordenación de la Caza, y aunque desde finales de los años ochenta se empiezan a tomar medidas de control de la enfermedad, es a partir del 2004 cuando la Dirección General de Gestión del Medio Natural viene declarando el área de emergencia cinegética temporal que pretende favorecer el control de la enfermedad, que ha hecho posible que aunque algunas poblaciones estén afectadas, no lo fueran en las magnitudes alcanzadas en los primeros años de la enfermedad, además de evitar la expansión de la sarna a poblaciones no afectadas.

La Ley 8/2003, de 28 de octubre, en sus artículos 16.2 y 16.3 establece que será la Consejería competente en materia cinegética la que establezca las medidas necesarias para el control de epizootias o enfermedades contagiosas para las personas, animales domésticos o fauna silvestre y que se deberá comunicar cualquier eventualidad en este sentido.

Según el artículo 7.4 del Decreto 182/2005, de 26 de julio, y de acuerdo con lo establecido en el artículo 16.3 de la Ley 8/2003, de 28 de octubre, las autoridades locales, las personas titulares y guardas de cualquier aprovechamiento cinegético, así como los cazadores y las cazadoras o cualquier persona cuando constaten la existencia de una epizootia como es la afección por sarna en cabra montés, deberán comunicarlo de forma inmediata a las autoridades o sus agentes, sin perjuicio de lo contemplado al respecto en el artículo 5 de la Ley 8/2003, de 24 de abril, de Sanidad Animal.

Asimismo, el Real Decreto 1082/2009, de 3 de julio, por el que se establecen los requisitos de sanidad animal para el movimiento de animales de explotaciones cinegéticas, de acuicultura continental y de núcleos zoológicos, así como de animales de fauna silvestre, incluye en su Anexo I a la sarna sarcóptica como enfermedad de vigilancia sanitaria para los ungulados silvestres no suidos.

Para la prevención de la sarna, en la presente Resolución se contemplan la adopción de medidas para evitar o prevenir la enfermedad en grupos no infectados. La principal herramienta para el manejo de la sarna consiste en la reducción de la densidad de los hospedadores, consiguiendo con ello reducir la probabilidad de contacto entre animales y por tanto la transmisión de la enfermedad. El control de la densidad de cabra montés no sólo es adecuado en la prevención de transmisión de enfermedades infectocontagiosas, sino en cuanto a la conservación del hábitat utilizado por este ungulado y la adecuación de sus parámetros poblacionales.

Por consiguiente, vista las propuestas de las Delegaciones Territoriales de la Consejería de Agricultura, Pesca y Medio Ambiente de Almería, Granada, Jaén y Málaga, solicitando la declaración de área de emergencia cinegética temporal en varios términos municipales de sus respectivas provincias, con motivo de la persistencia del foco de sarna sarcóptica (*Sarcoptes scabiei*) en las poblaciones de cabra montés (*Capra pyrenaica hispanica*), donde se pone de manifiesto la continuidad del brote de sarna en las poblaciones de cabra montés.

No obstante, los resultados de los censos efectuados a lo largo de los últimos años ponen de manifiesto un descenso de la prevalencia de la enfermedad, aunque no de la enfermedad, lo que aconseja la adopción nuevamente de medidas que vengán a controlar la epizootia, a través de la declaración de un nuevo período de

emergencia cinegética, que amplía el área de emergencia con varios municipios en las provincias de Granada y Jaén.

En el Comité de Caza del Consejo Andaluz de Biodiversidad celebrado el 14 de abril de 2015 se acordó por unanimidad mantener la emergencia cinegética temporal para las dos siguientes temporadas de caza.

Visto el artículo 4 de la Ley 8/2003, de 28 de octubre, de la Flora y la Fauna Silvestres, y el artículo 7 del Decreto 182/2005, de 26 de julio, por el que se aprueba el Reglamento de Ordenación de la Caza, esta Dirección General, en ejercicio de las competencias que le atribuye el Decreto 142/2013, de 1 de octubre, por el que se aprueba la estructura orgánica de la Consejería de Medio Ambiente y Ordenación del Territorio.

HA RESUELTO

Primero. Declarar el área de emergencia cinegética temporal en varios términos municipales de las provincias de Almería, Granada, Jaén y Málaga, y establecer las medidas profilácticas conducentes al seguimiento, control y erradicación de la epidemia de sarna sarcóptica (*Sarcoptes scabiei*) en las poblaciones de cabra montés (*Capra pyrenaica hispanica*).

Segundo. La delimitación del área de emergencia cinegética temporal se corresponde con los términos municipales de las provincias siguientes:

Almería:

Almería, Abia, Abucena, Adra, Alboluduy, Alcolea, Alcóntar, Alhabia, Alhama de Almería, Alicún, Almócita, Alsodux, Bacares, Bayárcal, Bayarque, Beires, Benahadux, Bentarique, Berja, Canjáyar, Castro de Filabres, Dalías, Darrical, Ejido (El), Enix, Felix, Fiñana, Fondón, Gádor, Gergal, Huécija, Huércal de Almería, Illar, Instinción, Laroya, Laujar, Macael, Mojonera (La), Nacimiento, Ohanes, Olula de Castro, Padules, Paterna del Río, Purchena, Rágol, Santa Cruz, Santa Fe de Mondújar, Senés, Serón, Sierro, Sufí, Tahal, Terque, Tres Villas (Las), Velefique y Vicar.

Granada:

Albondón, Albuñán, Albuñol, Aldeire, Alfacar, Alicún de Ortega, Almegíjar, Alpujarra de la Sierra, Alquife, Beas de Granada, Beas de Guadix, Bérchules, Bubión, Busquístar, Cádiar, Calahorra (La), Cáñar, Capileira, Carataunas, Cástaras, Castril de la Peña, Cogollos de Guadix, Cogollos Vega, Cortes y Graena, Darro, Deifontes, Diezma, Dílar, Dólar, Dúdar, Dúrcal, Ferreira, Gójar, Gualchos (Los), Güéjar-Sierra, Huéneja, Huéscar, Huétor Santillán, Iznalloz, Jérez del Marquesado, Juviles, Lanjarón, Lanteira, Lecrín, Lobras, Lugros, Lújar, Marchal, Monachil, Motril, Murtas, Nevada, Nigüelas, Nívar, Órgiva, Padul, Pampaneira, Pedro Martínez, Peza (La), Pinos Genil, Polícar, Polopos, Pórtugos, Puebla de don Fabrique (La), Quéntar, Rubite, Soportújar, Sorvilán, Tahá (La), Torvizcón, Trevélez, Turón, Ugíjar, Valor, Vélez de Benaudalla, Villanueva de las Torres, Víznar y Zubia (La).

Jaén:

Albanchez de Mágina, Alcaudete, Aldeaquemada, Andújar, Baños de la Encina, Beas de Segura, Bedmar y Garcíez, Bélmez de la Moraleda, Benatae, Cabra del Santo Cristo, Cambil, Campillo de Arenas, Cárcheles, Carolina (La), Castellar, Castillo de Locubín, Cazorla, Chiclana de Segura, Chilluévar, Frailes, Fuensanta de Martos, Hinojares, Hornos de Segura, Huelma, Huesa, Iruela (La), Iznatoraf, Jaén, Jamilena, Jimena, Jódar, Mancha Real, Martos, Montizón, Navas de San Juan, Noalejo, Orcera, Peal de Becerro, Pegalajar, Pozo Alcón, Puerta de Segura (La), Quesada, Santa Elena, Santiago-Pontones, Santisteban del Puerto, Santo Tomé, Segura de la Sierra, Siles, Sorihuela del Guadalimar, Torredelcampo, Torres, Torres de Albanchez, Valdepeñas de Jaén, Vilches, Villacarrillo, Villanueva de la Reina, Villanueva del Arzobispo, Villares (Los) y Villarrodrigo.

Málaga:

Alcaucín, Alfarnate, Alfarnatejo, Alhaurín de la Torre, Alhaurín el Grande, Almogía, Alora, Alozaina, Alpandeire, Antequera, Ardales, Arriate, Benahavís, Benalmádena, Benaolán, Campillos, Canillas de Aceituno, Canillas de Albaida, Cañete la Real, Carratraca, Cartajima, Casarabonela, Casares, Coín, Colmenar, Cómputa, Cortes de la Frontera, Cuevas del Becerro, Burgo (El), Estepona, Faraján, Frigiliana, Gaucín, Genalguacil, Guaro, Igualeja, Istán, Jimera de Libar, Jubrique, Júzcar, Marbella, Mijas, Monda, Montejaque, Nerja, Ojén, Parauta, Periana, Pujerra, Ronda, Salares, Sedella, Teba, Tolox, Torremolinos, Valle de Abdalajis, Villanueva de la Concepción, Villanueva del Rosario, Villanueva del Trabuco y Yunquera.

Tercero. Las medidas profilácticas conducentes al seguimiento, control y erradicación del brote de sarna sarcóptica a realizar por personal autorizado expresamente por la Consejería competente en materia cinegética, y por los titulares de cotos en cuyo plan técnico de caza tengan aprobada la caza de gestión de ejemplares

con sarna sarcóptica con un condicionado de actuación expreso para estos casos, y de conformidad con el Programa Andaluz de Gestión de la Cabra Montés en Andalucía (en adelante PACAM) y con el Programa de Vigilancia Epidemiológica de la fauna silvestre en Andalucía (en adelante PVE), serán las siguientes:

- a) Eliminación con arma de fuego de ejemplares de cabra montés afectados por sarna.
- b) Actuación cinegética aplicando criterios de gestión selectivos, de ejemplares de cabra montés para disminuir y equilibrar las poblaciones debido a que se trata de una enfermedad denso-dependiente.
- c) Captura en vivo de ejemplares afectados por sarna, para su tratamiento y recuperación en los recintos de cuarentena de la Estación de Referencia de la Cabra Montés.
- d) Captura en vivo de ejemplares sanos con destino a cercados reservorios de la Estación de Referencia de la Cabra Montés, para garantizar la pervivencia de la especie.
- e) Toma de muestras de ejemplares capturados y posterior envío al Centro Andaluz de Análisis y Diagnóstico de la Fauna Silvestre, para su correspondiente investigación analítica, de acuerdo a los protocolos establecidos en el PVE de la cabra montés y en coordinación con el PACAM.
- f) Realización de censos de las poblaciones de cabra montés existentes en las distintas provincias de nuestra Comunidad Autónoma, con objeto de evaluar la población existente en la actualidad y así poder estimar el porcentaje de animales infectados por la enfermedad y su evolución.

Cuarto. Las personas o entidades titulares de terrenos cinegéticos deberán comunicar a la Delegación Territorial correspondiente la fecha de inicio de la caza de gestión, con quince días de antelación a su realización. Los resultados obtenidos deberán comunicarse en los diez días siguientes a la finalización del plazo establecido en el plan técnico de caza para la caza de gestión.

Quinto. De conformidad con lo dispuesto en los artículos 40 de la Ley 8/2003, de 28 de octubre, y 69 del Decreto 182/2005, de 26 de julio, referidos a las comercialización y transporte de las piezas de caza, una vez abatida la pieza deberá colocarse el precinto, que deberá ir marcado con el número de matrícula del coto, especie, provincia, temporada y fecha, que se colocará inmediatamente y antes de mover el animal del lugar donde sea abatido, dando cumplimiento al artículo 10 de la Orden de 13 de julio de 2007, por la que se desarrollan determinados aspectos del Decreto 182/2005, de 26 de julio.

Una vez finalizada la cacería, se avisará a la Consejería competente en materia de caza de forma inmediata al tlfno. 671 594 340, para coordinar la recogida de las muestras obtenidas. Las muestras se mantendrán refrigeradas y claramente identificadas hasta su recogida. A cada ejemplar abatido se le tomará una fotografía que se adjuntará a la ficha una vez cumplimentada que figura en el anexo de la presente Resolución.

Sexto. Una vez finalizada cada una de las temporadas de caza, las Delegaciones Territoriales afectadas deberán enviar a la Dirección General de Gestión del Medio Natural, informe donde se incluya el número de ejemplares abatidos, por sexo y edad estimada, evolución de la enfermedad, etc., así como cualquier otra observación que pueda resultar de interés.

De acuerdo con la información aportada, se elaborará informe de la evolución epidemiológica de la sarna y su distribución temporal y espacial, en el marco del Programa de Vigilancia Epidemiológico (PVE) de la cabra montés en Andalucía.

Asimismo, las personas o entidades titulares de cotos de caza deberán recoger como anexo a la memoria anual de actividades cinegéticas, además, los resultados de todas las capturas obtenidas procedentes del área de emergencia, según modalidad o medio de captura autorizado.

Séptimo. Los subproductos animales no destinados al consumo humano generados mediante los medios de captura de los subapartados a) y b) del apartado tercero de la presente resolución, deberán ser eliminados conforme a lo establecido en la Orden de 2 de mayo de 2012, conjunta de las Consejerías de Agricultura y Pesca y Medio Ambiente, por la que se desarrollan las normas de control de subproductos animales no destinados al consumo humano y de sanidad animal, en la práctica cinegética de caza mayor de Andalucía.

A los ejemplares abatidos con sospecha de estar afectados con sarna se les quitará toda la piel, la cual deberá ser envuelta en bolsas y se mantendrá refrigerada hasta su recogida por la Consejería competente en materia de caza.

Los trofeos con sospecha de estar afectados por sarna deberán tener su correspondiente precinto. Cuando el trofeo tenga como destino un taller de taxidermia, se preparará solo las partes óseas o corneas y sin piel, la cual deberá ser destinada a planta de eliminación, de conformidad con lo dispuesto en la Orden de 2 de mayo de 2012.

Octavo. Esta Resolución estará vigente hasta la finalización de la temporada cinegética 2016/17, sin embargo, esta podrá quedar suspendida en su conjunto o en parte de los términos municipales de los incluidos en el apartado segundo, previa resolución, en el momento en el que se constate que han desaparecido las causas que han motivado su declaración.

Noveno. La presente Resolución producirá efectos a partir del día siguiente al de su publicación en el Boletín Oficial de la Junta de Andalucía.

Contra la presente Resolución, que no agota la vía administrativa, y de conformidad con los artículos 114 y 115 de la Ley 30/1992, de 26 de noviembre, de Régimen Jurídico de las Administraciones Públicas y del Procedimiento Administrativo Común, podrá interponerse recurso de alzada ante el Excmo. Sr. Consejero de Medio Ambiente y Ordenación del Territorio en el plazo de un mes, a contar desde el día siguiente al de su publicación en el Boletín Oficial de la Junta de Andalucía.

Sevilla, 30 de junio de 2015.- El Director General, Fco. Javier Madrid Rojo.

**ANEXO
FICHA DE TOMA Y REMISIÓN DE MUESTRAS**

Provincia Iniciales Orden Año
Nº IDENTIFICACIÓN ___ ___ ___ ___

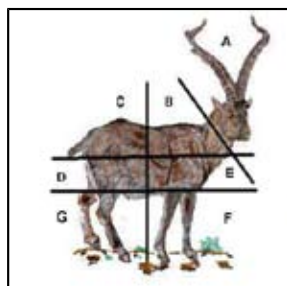
FECHA: _____	PROVINCIA _____
PERSONA DE CONTACTO: _____	
PARAJE, TÉRMINO MUNICIPAL: _____	
COTO, RESERVA, EENNPP, MONTE: _____	
COORDENADAS GPS: _____	
AÑO DE NACIMIENTO/EDAD _____	SEXO _____
Condición corporal: ___ Deficiente ___ Normal ___ Buena	
Estado reproductivo: ___ Inactivo ___ Celo ___ Gestación ___ Parida	
Densidad de garrapatas: ___ Nula ___ Baja ___ Media ___ Alta	
Densidad de pulgas: ___ Nula ___ Baja ___ Media ___ Alta	
ABATIDO POR: ___ CAZA Modalidad..... Nº Precinto.....	
___ CONTROL DE SARNA	
___ Otros.....	

Lesiones observadas: ___ Perdida pelo ___ Lesión ocular ___ Delgadez ___ Cojera
 ___ Lesión en pulmón ___ Diarrea ___ Quistes
___ Otras: _____

En caso de sarna:

Nº ejemplares..... Afectados sarna..... Abatidos.....

Porcentaje afectado:.....



	Izda.	Dcha.
A) Cara		
B) Cruz		
C) Grupa		
D) Bragada		
E) Pecho		
F) Manos		
G) Patas		

- Tipo lesión: pérdida de pelo escamas oscurecimiento
 costras lesión húmeda piel engrosada

- Presencia de parásitos externos:

Muestras recogidas: Sangre Suero Piel Heces Pulmón

Torunda vaginal Torunda ocular Parásitos Genética Otras: _____

Ubicación provisional de muestras

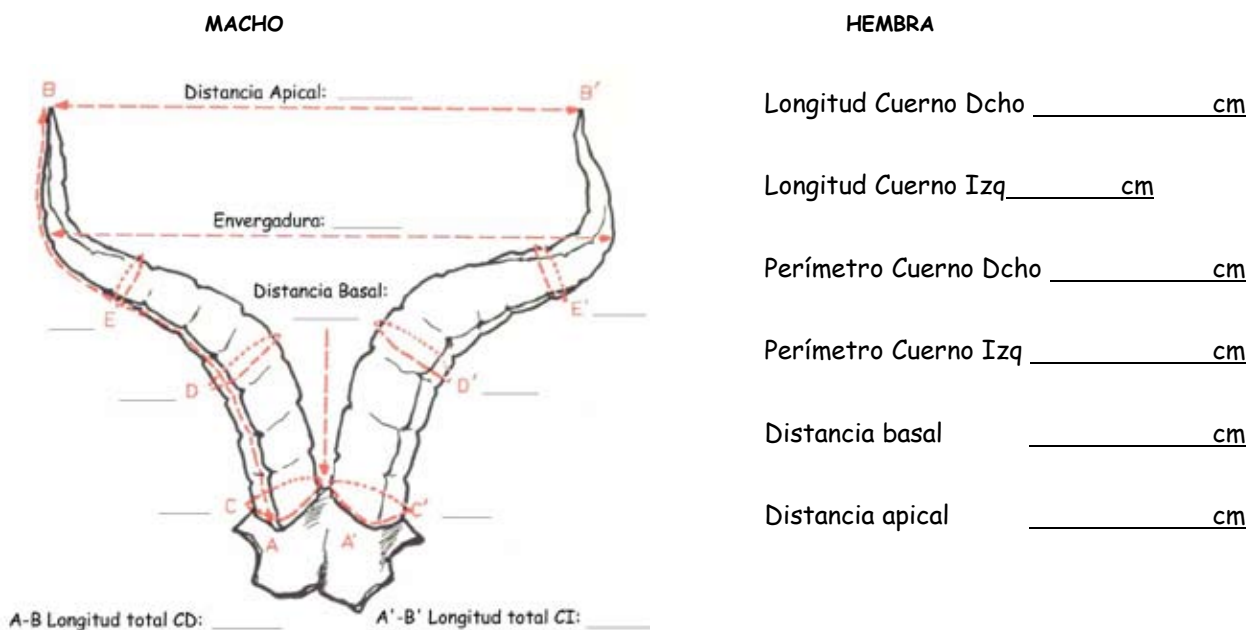
Fecha Remisión muestras al CAD.....

OBSERVACIONES:

Puntuación Obtenida en Medición en Verde:.....

Número de Medrones;

Número de Medrones;



DATOS BIOMÉTRICOS CORPORALES

Altura de la cruz (desde la cruz, en proyección, hasta la parte central de la pezuña con la pata extendida)	cm
Perímetro torácico (a la altura de la cruz, sin presionar demasiado)	cm
Longitud total (línea recta desde punta de hocico a raíz de cola, con cuello extendido)	cm
Longitud cruz-cola (desde la cruz hasta la base de la cola)	cm
Longitud fémur (proyección desde cabeza fémur a extremo de cóndilos)	cm
Anchura cara (ancho zigomático: entre las partes más salientes de los arcos zigomáticos)	cm
Longitud rabo (sin los pelos de la punta)	cm
Longitud de la oreja (desde la unión con la cabeza hasta la punta)	cm

4. Administración de Justicia

JUZGADOS DE PRIMERA INSTANCIA

EDICTO de 24 de junio de 2015, del Juzgado de Primera Instancia núm. Cuatro de Cádiz (antiguo Mixto núm. Ocho), dimanante de declaración de herederos núm. 704/2015.

NIG: 1101242C20150003209.

Procedimiento: Declaración de herederos 704/2015. Negociado: AN.

Solicitante: Doña Araceli Eslava Rodríguez, doña María del Carmen Eslava Rodríguez, don José Luis Eslava Rodríguez y don Francisco Eslava Rodríguez.

Doña Inmaculada García Guiral, Secretaria del Juzgado de Primera Instancia de Cádiz.

E D I C T O

Hago saber que en el expediente de declaración de herederos abintestato seguido en este Juzgado al número 704/2015, por el fallecimiento sin testar de doña Rosario Eslava Belloso ocurrido en Cádiz el día 18.12.2014, promovido por Araceli, Francisco, José Luis y María del Carmen Eslava Rodríguez, sobrinos de la causante, se ha acordado por resolución de esta fecha llamar a los que se crean con igual o mejor derecho a la herencia que los que la solicitan, para que comparezcan en el Juzgado a reclamarla dentro de treinta días a partir de la publicación de este edicto, apercibiéndoles que de no verificarlo les parará el perjuicio a que haya lugar en derecho.

En Cádiz, a veinticuatro de junio de dos mil quince.- El/La Secretario/a.

«En relación a los datos de carácter personal, sobre su confidencialidad y prohibición de transmisión o comunicación por cualquier medio o procedimiento, deberán ser tratados exclusivamente para los fines propios de la Administración de Justicia (ex Ley Orgánica 15/99, de 13 de diciembre, de protección de datos de carácter personal).»

4. Administración de Justicia

JUZGADOS DE PRIMERA INSTANCIA

EDICTO de 16 de junio de 2014, del Juzgado de Primera Instancia núm. Catorce de Sevilla, dimanante de Procedimiento Ordinario núm. 1395/2012.

NIG: 4109142C20120042128.

Procedimiento: Procedimiento Ordinario 1395/2012. Negociado: M.

De: Don Carlos Boigues Mas.

Procurador: Sr. don Rafael Quiroga Ruiz.

Contra: Grupo Credimeca, S.L.

E D I C T O

En el presente procedimiento Procedimiento Ordinario 1395/2012, seguido a instancia de don Carlos Boigues Mas frente a Grupo Credimeca, S.L., se ha dictado sentencia, cuyo tenor literal es el siguiente:

SENTENCIA NÚM. 102/2014

En Sevilla, a veintinueve de abril de dos mil catorce.

Doña María José Moreno Machuca, Magistrado-Juez del Juzgado de Primera Instancia número Catorce de Sevilla, ha visto los presentes autos de Juicio Ordinario, seguidos ante este Juzgado con el número 1395/2012, a instancia de don Carlos Boiguez Mas, representado por el Procurador don Rafael Quiroga Ruiz, contra la mercantil Grupo Credimeca, S.L, declarada en rebeldía.

F A L L O

Que estimando la demanda formulada por don Carlos Boiguez Mas, representado por el Procurador don Rafael Quiroga Ruiz contra la mercantil Grupo Credimeca, S.L., declaro resuelto el contrato suscrito por las partes en fecha 15 de noviembre de 2006, relativo a la vivienda número tres, ubicada en la calle Pablo de Rojas de esta ciudad, y el garaje número 4, ubicado en la planta sótano del edificio promovido por Grupo Credimeca, S.L.

Condeno a Grupo Credimeca, S.L., a abonar a don Carlos Boiguez Mas la suma de 97.960 euros, cantidad que devengará el interés el interés anual del 6% desde la fecha de las respectivas entregas a cuenta, y el previsto en el artículo 576 de la LEC desde la fecha de la presente sentencia hasta su efectivo pago.

Se imponen las costas procesales a Grupo Credimeca, S.L.

Contra esta resolución cabe recurso de apelación ante la Audiencia Provincial de Sevilla (artículo 455 LEC). El recurso se interpondrá ante este Juzgado dentro del plazo de veinte días contados desde el día siguiente a la notificación, exponiendo las alegaciones en que se base la impugnación, citando la resolución apelada y los pronunciamientos que se impugnan (artículo 458 LEC). Para que proceda tener por interpuesto el recurso deberá efectuarse constitución de depósito en cuantía de 50 euros, suma que deberá ser ingresada en la cuenta de este Juzgado número 4036-0000-04-1395-12, indicando en las Observaciones del documento de ingreso que se trata de un recurso, seguido del código 02 y tipo concreto del recurso, de conformidad con lo establecido en la disposición adicional décimo quinta de la L.O. 6/1985, del Poder Judicial (introducida por L.O. 1/2009, de 3 de noviembre), salvo concurrencia de los supuestos de exclusión previstos aquella (Ministerio-Fiscal, Estado, Comunidades Autónomas, Entidades Locales y organismos autónomos dependientes de todos ellos o beneficiarios de asistencia jurídica gratuita).

Así por esta mi sentencia, lo pronuncio, mando y firmo.

Y encontrándose dicha demandada, Grupo Credimeca, S.L., en paradero desconocido, se expide el presente a fin que sirva de notificación en forma al mismo.

En Sevilla, a dieciséis de junio de dos mil catorce.- El/La Secretario/a Judicial.

«En relación a los datos de carácter personal, sobre su confidencialidad y prohibición de transmisión o comunicación por cualquier medio o procedimiento, deberán ser tratados exclusivamente para los fines propios de la Administración de Justicia (ex Ley Orgánica 15/99, de 13 de diciembre, de Protección de Datos de Carácter Personal).»

4. Administración de Justicia

JUZGADOS DE LO MERCANTIL

EDICTO de 11 de noviembre de 2014, del Juzgado de lo Mercantil núm. Uno de Sevilla, dimanante de juicio ordinario núm. 555/2010.

NIG: 4109142M20100001259.

Procedimiento: Juicio Ordinario 555/2010. Negociado: 1N.

De: Don Manuel Lobo Martínez, don Antonio Lobo Martínez y don Manuel Cádiz Pozo.

Procuradora: Sra. Ana María León López.

Contra: Don Moisés Padilla Fuentes, don Ramón Padilla Fuentes, don Joaquín Padilla Fuentes y don Ramón Padilla Cuervo.

Procuradora: Sra. Sonsoles González Gutiérrez y María Paz Parody Martín.

E D I C T O

CÉDULA DE NOTIFICACIÓN

En el procedimiento Juicio Ordinario 555/2010 seguido en el Juzgado de lo Mercantil núm. Uno de Sevilla a instancia de don Manuel Lobo Martínez, don Antonio Lobo Martínez y don Manuel Cádiz Pozo contra don Moisés Padilla Fuentes, don Ramón Padilla Fuentes, don Joaquín Padilla Fuentes y don Ramón Padilla Cuervo, se ha dictado la sentencia que, copiada en su encabezamiento y fallo, es como sigue:

SENTENCIA NÚM. 457/2014

En Sevilla, a 4 de noviembre de 2014.

El Ilmo. Sr. don Fco. Javier Carretero Espinosa de los Monteros, Magistrado de refuerzo del Juzgado de lo Mercantil núm. Uno de Sevilla, procede, en nombre de S.M. el Rey, a dictar la presente resolución:

F A L L O

Que estimo la demanda formulada por don Manuel Lobo Martínez y don Antonio Lobo Martínez y condeno a don Ramón Padilla Cuervo, a don Ramón Padilla Fuentes, a don Joaquín Padilla Fuentes, y a don Moisés Padilla Fuentes a que abonen solidariamente a la actora las siguientes cantidades:

- La cantidad de 49.802,46 euros a don Manuel Lobo Martínez, más los intereses desde la interposición de la demanda.

- La cantidad de 54.984,35 euros a don Antonio Lobo Martínez, más los intereses desde la interposición de la demanda.

Que desestimo la demanda formulada por don Manuel Cádiz Pozo y absuelvo a don Ramón Padilla Cuervo, a don Ramón Padilla Fuentes, a don Joaquín Padilla Fuentes y a don Moisés Padilla Fuentes de todos los pedimentos deducidos en su contra.

Sin costas.

Notifíquese a las partes esta resolución, contra la que podrán interponer recurso de apelación con arreglo a lo prevenido en el artículo 458 de la LEC.

Llévese testimonio de la presente a los autos de su razón con archivo de la original en el Libro de Sentencias.

Así por esta mi sentencia, juzgando definitivamente en primera instancia, lo pronuncio, mando y firmo.

Y con el fin de que sirva de notificación en forma a los demandados don Moisés Padilla Fuentes y don Joaquín Padilla Fuentes, extendiendo y firmo la presente en Sevilla, a once de noviembre de dos mil catorce.- La Secretario.

4. Administración de Justicia

JUZGADOS DE LO SOCIAL

EDICTO de 24 de junio de 2015, del Juzgado de lo Social núm. Cuatro de Sevilla, dimanante de autos núm. 261/14.

Procedimiento: Social Ordinario 261/2014. Negociado: 5.

NIG: 4109144S20140002807.

De: Don Jesús Manuel Claro García.

Contra: Terracamp Ingeniería y Construcciones, S.L. y Fogasa.

E D I C T O

Doña María Amparo Atares Calavia, Secretaria Judicial Sustituta del Juzgado de lo Social número Cuatro de Sevilla.

Hace saber: Que en los autos seguidos en este Juzgado bajo el número 261/14 a instancia de Jesús Manuel Claro García contra Fogasa y Terracamp Ingeniería y Construcciones, S.L., sobre reclamación de cantidad, se ha acordado citar a Terracamp Ingeniería y Construcciones, S.L., por tener ignorado paradero, como parte demandada para que comparezca el próximo día 11 de septiembre de 2015 a las 9,10 horas de su mañana para asistir a los actos de conciliación y/o juicio, en su caso, que tendrán lugar en este Juzgado de lo Social, sito en Avda. La Buhaira, núm. 26. Edif. Noga, 5.ª planta - 41018 - Sevilla, debiendo comparecer personalmente o por persona legalmente apoderada y con los medios de prueba de que intente valerse, con la advertencia de que es única convocatoria y que no se suspenderán por falta injustificada de asistencia.

Igualmente, se le cita para que en el mismo día y hora, la referida parte realice prueba de confesión judicial.

Se pone en conocimiento de dicha parte, que tiene a su disposición en la Secretaría de este Juzgado de lo Social copia de la demanda presentada.

Y para que sirva de citación al demandado Terracamp Ingeniería y Construcciones, S.L., actualmente en paradero desconocido, expido el presente para su publicación en el BOJA, con la advertencia de que las siguientes notificaciones se harán en estrados, salvo las que deban revestir la forma de auto, sentencia, o se trate de emplazamientos.

En Sevilla, a veinticuatro de junio de dos mil quince.- El/La Secretario/a Judicial.

4. Administración de Justicia

JUZGADOS DE LO SOCIAL

EDICTO de 24 de junio de 2015, del Juzgado de lo Social núm. Cuatro de Sevilla, dimanante de autos núm. 677/14.

Procedimiento: Social Ordinario 677/2014. Negociado: 5.

NIG: 4109144S20140007298.

De: Doña Sandra Ponce Guerrero.

Contra: Alsur Servicios y Limpiezas, S.A.

E D I C T O

Doña Amparo Atares Calavia, Secretaria Judicial Sustituta del Juzgado de lo Social núm. Cuatro de Sevilla.

Hace saber: Que en los autos seguidos en este Juzgado bajo el número 677/14 a instancia de Sandra Ponce Guerrero contra Alsur Servicios y Limpiezas, S.A., sobre Reclamación de cantidad, se ha acordado citar a Alsur Servicios y Limpiezas, S.A., por tener ignorado paradero, como parte demandada para que comparezca el próximo día 23 de septiembre de 2015, a las 9,10 horas de su mañana, para asistir a los actos de conciliación y/o juicio, en su caso, que tendrán lugar en este Juzgado de lo Social, sito en Avda. La Buhaira, núm. 26, Edif. Noga, 5.ª planta, 41018 - Sevilla, debiendo comparecer personalmente o por persona legalmente apoderada y con los medios de prueba de que intente valerse, con la advertencia de que es única convocatoria y que no se suspenderán por falta injustificada de asistencia.

Igualmente, se le cita para que en el mismo día y hora, la referida parte realice prueba de confesión judicial.

Se pone en conocimiento de dicha parte, que tiene a su disposición en la Secretaría de este Juzgado de lo Social copia de la demanda presentada.

Y para que sirva de citación al demandado Alsur Servicios y Limpiezas, S.A., actualmente en paradero desconocido, expido el presente para su publicación en el BOJA, con la advertencia de que las siguientes notificaciones se harán en estrados, salvo las que deban revestir la forma de auto, sentencia, o se trate de emplazamientos.

En Sevilla, a veinticuatro de junio de dos mil quince.- La Secretaria Judicial.

4. Administración de Justicia

JUZGADOS DE LO SOCIAL

EDICTO de 24 de junio de 2015, del Juzgado de lo Social núm. Cuatro de Sevilla, dimanante de autos núm. 1336/2013.

Procedimiento: Despidos/Ceses en general 1336/2013. Negociado: 5.

NIG: 4109144S20130014478.

De: Don Francisco Gómez González.

Contra: Fogasa y Surave Cárnicas, S.A.

E D I C T O

Doña María Amparo Atares Calavia, Secretaria Judicial Sustituta del Juzgado de lo Social número Cuatro de Sevilla.

Hace saber: Que en los autos seguidos en este Juzgado bajo el número 1336/2013 a instancia de la parte actora don Francisco Gómez González contra Fogasa y Surave Cárnicas, S.A., sobre Despidos/Ceses en general se ha dictado acta de esta fecha del tenor literal siguiente:

ACTA DE SUSPENSIÓN

En Sevilla, a veinticuatro de junio de dos mil quince.

Ante la Ilma. Sra. doña María de las Nieves Rico Márquez, Magistrado-Juez del Juzgado de lo Social número Cuatro de Sevilla, estando celebrando audiencia pública, con la asistencia de la Sra. Secretaria que suscribe, comparecen:

Por la parte actora, Francisco Gómez González, en su propio nombre y derecho, con DNI núm. 28913135-L, que exhibe y se le devuelve, asistida del Lto. Juan María García Rodríguez Carretero, con carnet profesional núm. 6006-Sevilla.

La demandada no ha podido ser citada.

Por el Fogasa no ha comparecido pese a estar citada en legal forma.

A la vista de tales manifestaciones, S.S.^a acuerda tenerlas por hechas, acordando la suspensión de los actos de Ley señalados para el día de hoy, señalándose nuevamente para el día 11 de septiembre de 2015, a las 9,00 horas de su mañana y diez minutos antes acto de conciliación, quedando citadas en este acto las partes comparecientes, y pendiente la citación de la empresa demandada y del Fogasa.

Concluida la comparecencia, se extiende la presente, que leída, firman los comparecientes, en muestra de conformidad, de lo que doy fe.

Y para que sirva de notificación al demandado Surave Cárnicas, S.A., actualmente en paradero desconocido, expido el presente para su publicación en el Boletín Oficial de la Junta de Andalucía, con la advertencia de que las siguientes notificaciones se harán en estrados, salvo las que deban revestir la forma de auto, sentencia o se trate de emplazamientos.

En Sevilla, a veinticuatro de junio de dos mil quince.- El/La Secretaria Judicial.

4. Administración de Justicia

JUZGADOS DE LO SOCIAL

EDICTO de 25 de junio de 2015, del Juzgado de lo Social núm. Cuatro de Sevilla, dimanante de autos núm. 593/13.

Procedimiento: 593/13.

Ejecución de títulos judiciales 80/2015. Negociado: J.

NIG: 4109144S20130006441.

De: Don Justo Rodríguez Romero.

Contra: Alcares, S.L.

E D I C T O

El Juzgado de lo Social núm. Cuatro de Sevilla, hace saber:

Que en este Juzgado se sigue Ejecución 80/15, dimanante de los autos 593/13, a instancia de Justo Rodríguez Romero contra Alcares, S.L., en la que con fecha 25.6.15 se ha dictado Auto, declarando extinguida la relación laboral existente entre las partes y fijando la indemnización y el importe de los salarios dejados de percibir, haciéndoles saber a las partes que contra esta resolución cabe recurso de reposición en el plazo de tres días, previo al de suplicación. Y para su inserción y notificación en el BOJA a la demandada, expido el presente.

En Sevilla, a veinticinco de junio de dos mil quince.- El/La Secretario/a Judicial.

4. Administración de Justicia

JUZGADOS DE LO SOCIAL

EDICTO de 26 de junio de 2015, del Juzgado de lo Social núm. Cinco de Sevilla, dimanante de autos núm. 834/2013.

Procedimiento: Social Ordinario 834/2013. Negociado: 1i.
NIG: 4109144S20130009085.
De: Don Segundo Lozano Contreras.
Contra: Asepeyo, José Ceballo Blanco, S.L., y Gestimedic, S.L.

E D I C T O

Doña María Amparo Atares Calavia, Secretaria Judicial del Juzgado de lo Social núm. Cinco de Sevilla.

Hace saber: Que en los autos seguidos en este Juzgado bajo el número 834/2013, a instancia de la parte actora don Segundo Lozano Contreras, contra Asepeyo, José Ceballo Blanco, S.L., y Gestimedic, S.L. sobre Social Ordinario, se ha dictado diligencia de ordenación de fecha 31 de marzo de 2015 del tenor literal siguiente:

DILIGENCIA DE ORDENACIÓN

Secretaria Judicial, Sra. doña María Amparo Atares Calavia.

En Sevilla, a treinta y uno de marzo de dos mil quince.

Dada cuenta los anteriores escritos presentados por don José Manuel Cafferatta Llorens, Letrado en representación de la parte actora, y de don Rafael Espina Carro, Procurador de la demandada Asepeyo, únanse a los autos de su razón teniéndose por hechas las manifestaciones contenidas en el mismo; y, a la vista del estado de las actuaciones de los presentes autos, se acuerda señalar para el próximo día 6 de julio de 2015 a las 9,55 horas, y ante el Secretario a las 9,00 horas.

Modo de impugnación: Mediante recurso de reposición a interponer en el plazo de tres días hábiles siguientes a su notificación ante el/la Secretaria Judicial que dicta esta resolución con expresión de la infracción que a juicio del recurrente contiene la misma.

El/La Secretario Judicial

Y para que sirva de notificación al demandado Gestimedic, S.L., actualmente en paradero desconocido, expido el presente para su publicación en el Boletín Oficial de la Junta de Andalucía con la advertencia de que las siguientes notificaciones se harán en estrados, salvo las que deban revestir la forma de auto, sentencia, o se trate de emplazamientos.

En Sevilla, a veintiséis de junio de dos mil quince.- El/La Secretario/a Judicial.

«En relación a los datos de carácter personal, sobre su confidencialidad y prohibición de transmisión o comunicación por cualquier medio o procedimiento, deberán ser tratados exclusivamente para los fines propios de la Administración de Justicia (ex Ley Orgánica 15/99, de 13 de diciembre, de protección de datos de carácter personal).»

4. Administración de Justicia

JUZGADOS DE LO SOCIAL

EDICTO de 26 de junio de 2015, del Juzgado de lo Social núm. Cinco de Sevilla, dimanante de autos núm. 884/2012.

Procedimiento: Social Ordinario 884/2012. Negociado: 1i.

NIG: 4109144S20120009826.

De: Doña María Natividad Velasco Fernández.

Contra: Doña María Teresa Naranjo Lozano y Ankla2 Trabajos Verticales, S.L.

E D I C T O

Doña María Amparo Atares Calavia, Secretario/a Judicial del Juzgado de lo Social número Cinco de Sevilla.

Hace saber: Que en los autos seguidos en este Juzgado bajo el número 884/2012 a instancia de la parte actora doña María Natividad Velasco Fernández contra María Teresa Naranjo Lozano y Ankla2 Trabajos Verticales, S.L., sobre Social Ordinario se ha dictado Decreto de fecha 26 de mayo de 2015 del tenor literal siguiente:

DECRETO NÚM. 372/15

Secretario Judicial: Doña María Amparo Atares Calavia.

En Sevilla, a veintiséis de mayo de dos mil quince.

ANTECEDENTES DE HECHO

Primero. Tuvo entrada en este Juzgado de lo Social número Cinco de Sevilla demanda presentada por María Natividad Velasco Fernández frente a María Teresa Naranjo Lozano y Ankla2 Trabajos Verticales, S.L., siendo citadas las partes para el acto de conciliación/juicio el día 26 de mayo de 2015.

Segundo. Al acto de conciliación/juicio no ha comparecido la parte demandante pese a estar citada en forma y haber sido llamada por tres veces tanto en esta Secretaría como en la Sala de Vistas.

FUNDAMENTOS DE DERECHO

Único. Si el actor, citado en legal forma, no comparece ni alega justa causa que motive la suspensión del acto de conciliación o juicio, se le tendrá por desistido de su demanda (art. 83.2 LRJS).

Vistos los preceptos legales citados y demás de general y pertinente aplicación,

PARTE DISPOSITIVA

ACUERDO:

- Tener por desistido a María Natividad Velasco Fernández de su demanda frente a María Teresa Naranjo Lozano y Ankla2 Trabajos Verticales, S.L.

- Archivar las actuaciones una vez que sea firme la presente resolución.

Notifíquese la presente resolución.

Modo de impugnación: Podrá interponerse recurso directo de revisión ante quien dicta esta resolución mediante escrito que deberá expresar la infracción cometida a juicio del recurrente, en el plazo de tres días hábiles siguientes a su notificación (arts. 188 y 189 de la LRJS). El recurrente que no tenga la condición de trabajador o beneficiario de régimen público de la Seguridad Social deberá hacer un depósito para recurrir de 25 euros en la Cuenta de Consignaciones del, debiendo indicar en el campo concepto, la indicación recurso seguida del código «31 Social-Revisión». Si el ingreso se hace mediante transferencia bancaria deberá incluir tras la cuenta referida, separados por un espacio con la indicación «recurso» seguida del «código 31 Social-

Revisión». Si efectuare diversos pagos en la misma cuenta deberá especificar un ingreso por cada concepto, incluso si obedecen a otros recursos de la misma o distinta clase indicando en el campo de observaciones la fecha de la resolución recurrida utilizando el formato dd/mm/aaaa. Quedan exentos de su abono en todo caso, el Ministerio Fiscal, el Estado, las Comunidades Autónomas, las Entidades Locales y los Organismos Autónomos dependientes de ellos.

El/La Secretario Judicial

Y para que sirva de notificación al demandado Ankla2 Trabajos Verticales, S.L., actualmente en paradero desconocido, expido el presente para su publicación en el Boletín Oficial de la Junta de Andalucía con la advertencia de que las siguientes notificaciones se harán en estrados, salvo las que deban revestir la forma de auto, sentencia o se trate de emplazamientos.

En Sevilla, a veintiséis de junio de dos mil quince.- El/La Secretario/a Judicial.

«En relación a los datos de carácter personal, sobre su confidencialidad y prohibición de transmisión o comunicación por cualquier medio o procedimiento, deberán ser tratados exclusivamente para los fines propios de la Administración de Justicia (ex Ley Orgánica 15/99, de 13 de diciembre, de protección de datos de carácter personal).»

4. Administración de Justicia

JUZGADOS DE LO SOCIAL

EDICTO de 26 de junio de 2015, del Juzgado de lo Social núm. Cinco de Sevilla, dimanante de autos núm. 150/2015.

Procedimiento: Despidos/Ceses en general 150/2015. Negociado: 3l.

NIG: 4109144S20150001550.

De: Jalal Bacali.

Contra: Ikea Ibérica, S.A., Cantón M Servicios, S.L.U. y CM Auxiliares 2012, S.L.

E D I C T O

Doña María Amparo Atares Calavia, Secretaria Judicial del Juzgado de lo Social núm. Cinco de Sevilla.

Hace saber: Que en los autos seguidos en este Juzgado bajo el número 150/2015 a instancia de la parte actora Jalal Bacali contra Ikea Ibérica, S.A., Cantón M Servicios, S.L.U., y CM Auxiliares 2012, S.L., sobre Despidos/Ceses en general se ha dictado Decreto de fecha 12.2.15, del tenor literal siguiente:

D E C R E T O

Secretario Judicial, doña María Amparo Atares Calavia.
En Sevilla, a 12 de febrero de 2015.

ANTECEDENTES DE HECHO

Primero. Jalal Bacali presentó demanda de Despido frente a Ikea Ibérica, S.A., Cantón M Servicios, S.L.U. y CM Auxiliares 2012, S.L.

Segundo. La demanda ha sido turnada a este Juzgado y registrada con el núm. 150/15.

FUNDAMENTOS DE DERECHO

Primero. Examinados los requisitos formales de esta demanda y de conformidad con lo dispuesto en el artículo 82,1 de la LRJS procede su admisión a trámite y su señalamiento por el Secretario Judicial.

Vistos los preceptos legales citados y demás de general y pertinente aplicación,

PARTE DISPOSITIVA

D I S P O N G O

- Admitir la demanda presentada.

- Se señala el próximo día 26 de enero de 2016, a las 11,30 horas para la celebración del acto de juicio en la Sala de Vistas núm. 10 de este Juzgado, sito en Avda. de la Buhaira, núm. 26, 1.ª planta, Edificio Noga de Sevilla.

- Citar para conciliación a celebrar en la sede del Juzgado, sito en la 5.ª planta de este mismo edificio a las 11,00 horas, para acreditación de las partes y de su representación procesal ante el Secretario Judicial, conforme lo dispuesto en el art. 89.7 de la Ley 36/2011 de RJS.

- El Secretario Judicial no estará presente en el acto de la vista, conforme al art. 89 de la LRJS.

- Citar a las partes en legal forma con la advertencia de que, de no comparecer ni alegar justa causa que motive la suspensión del acto de conciliación o juicio, podrá el Secretario Judicial en el primer caso, y el Juez en el segundo, tener al actor por desistido de la demanda, y si se tratase del demandado, no impedirá la celebración de los actos de conciliación y juicio, continuando este sin necesidad de declarar su rebeldía.

Respecto a la prueba solicitada dese cuenta a S.S.ª para que resuelva lo precedente.

Dar cuenta a S.S.ª del señalamiento efectuado a los efectos del art. 182 LEC.

- Tener por efectuada la manifestación de la parte actora de comparecer a juicio asistido de Letrado/ Graduado Social.

- Se requiere a la actora a fin de que aporte original sellado y firmado del acta de conciliación, una vez se celebre la misma.

- Notifíquese la presente Resolución.

Modo de impugnación: Mediante recurso de reposición a interponer ante quien dicta esta resolución, en el plazo de tres días hábiles siguientes a su notificación con expresión de la infracción que a juicio del recurrente contiene la misma, sin que la interposición del recurso tenga efectos suspensivos con respecto a la resolución recurrida.

El Secretario Judicial.

Y para que sirva de notificación al demandado, Cantón M Servicios, S.L.U. y CM Auxiliares 2012, S.L., actualmente en paradero desconocido, expido el presente para su publicación en el Boletín Oficial de la Junta de Andalucía, con la advertencia de que las siguientes notificaciones se harán en estrados, salvo las que deban revestir la forma de auto, sentencia, o se trate de emplazamientos.

En Sevilla, a veintiséis de junio de dos mil quince.- El/La Secretario/a Judicial.

5. Anuncios

5.1. Licitaciones públicas y adjudicaciones

CONSEJERÍA DE SALUD

RESOLUCIÓN de 1 de julio de 2015, de la Dirección General de Gestión Económica y Servicios del Servicio Andaluz de Salud, por la que se convoca contratación en su ámbito. (PD. 1775/2015).

1. Entidad adjudicadora.
 - a) Organismo: Servicio Andaluz de Salud. Hospital Universitario Regional de Málaga.
 - b) Dependencia que tramita el expediente: Plataforma de Logística Sanitaria de Málaga.
 - c) Número de expediente: CCA. 6IRDS79.
2. Objeto del contrato.
 - a) Descripción del objeto: Suministro de una planta de hemodiálisis con destino al nuevo Hospital de Ronda (AGS Serranía de Ronda), cofinanciado en un 80% por el Fondo Europeo de Desarrollo Regional (FEDER), en el marco del Programa Operativo Feder-Andalucía 2007-2013.
 - b) Número de unidades a entregar: Véase la documentación del expediente.
 - c) División de lotes y números: Véase la documentación del expediente.
 - d) Lugar de entrega: Véase la documentación del expediente.
 - e) Plazo de entrega: Véase la documentación del expediente.
3. Tramitación: Ordinaria. Procedimiento: Abierto. Forma de adjudicación: Varios criterios.
4. Presupuesto base de licitación: Importe total: 90.917,37 € (IVA excluido).
5. Garantías. Provisional: No procede.
6. Obtención de documentación e información.
 - a) Entidad: Véase punto 1.b).
 - b) Domicilio: Avda. Carlos Haya, s/n.
 - c) Localidad y código postal: Málaga, 29010.
 - d) Teléfono: 951 290 009.
 - e) Telefax: 951 291 448.
 - f) Fecha límite de obtención de documentos e información: Véase punto 8.a).
7. Requisitos específicos del contratista: La acreditación de la solvencia económica, financiera y técnica se realizará aportando la documentación prevista en los artículos 75, 77, 80 y 81 del Texto Refundido de la Ley de Contratos del Sector Público, de 14 de noviembre de 2011, en los términos previstos en el Pliego de Cláusulas Administrativas Particulares.
8. Presentación de las ofertas o de las solicitudes de participación.
 - a) Fecha límite de presentación: A las 14,00 horas del decimoquinto día natural, contado a partir del día siguiente a la publicación de este anuncio en el BOJA, si este fuera sábado, domingo o festivo, se trasladará al siguiente día hábil.
 - b) Documentación a presentar: La documentación que se determina en los Pliegos de Cláusulas Administrativas Particulares.
 - c) Lugar de presentación: En el Registro General del Hospital Universitario Regional de Málaga.
 - d) Plazo durante el cual el licitador estará obligado a mantener su oferta: Véase la documentación del expediente.
 - e) Admisión de variantes: No.
9. Apertura de las ofertas: Tendrá lugar en la Sala de Juntas del Hospital Universitario Regional de Málaga, en la fecha y hora que se anunciarán en el tablón de anuncios de la 3.ª planta del Pabellón de Gobierno del centro y en la página web del Hospital con, al menos, 72 horas de antelación.
10. Otras informaciones: Se descargará la documentación en el Perfil de Contratante: www.juntadeandalucia.es/contratacion.
11. Gastos de anuncios: Por cuenta de los adjudicatarios.

Sevilla, 1 de julio de 2015.- El Director General, Horacio Pijuán González.

5. Anuncios

5.1. Licitaciones públicas y adjudicaciones

CONSEJERÍA DE SALUD

RESOLUCIÓN de 2 de julio de 2015, de la Agencia Pública Empresarial Sanitaria Hospital de Poniente, por la que se anuncia ampliación del plazo de presentación de ofertas del servicio que se cita. (PD. 1778/2015).

Resolución de la Dirección Gerencia de la Agencia Pública Empresarial Sanitaria Hospital de Poniente, por la que se acuerda la rectificación del Pliego de Prescripciones Técnicas y del Pliego de Cláusulas Administrativas (criterios automáticos) del expediente de contratación PA 10/15 Servicio externo para realización de diagnósticos citológicos por laboratorio externo, convocado en BOJA (núm. 116, pág. 118, del 17 de junio de 2015), se procede a anunciar lo siguiente:

1.2.1) Tiempo de respuesta.

Donde dice:

PE Max = Máximo número pruebas acreditadas presentado.

PE Licitador = número pruebas acreditadas presentado por el licitador.

Debe decir:

PE Max = Mayor plazo de entrega de informes.

PE Licitador = Plazo de entrega presentado por el licitador.

1.2.2) Frecuencia semanal de recogidas de muestras:

Donde dice:

FR Max = Máximo número pruebas acreditadas presentado.

FR Licitador = número pruebas acreditadas presentado por el licitador.

Debe decir:

FR Max = Mayor número de días de recogida por semana.

FR Licitador = Frecuencia semanal de recogidas presentada por el licitador.

ANEXO I DEL PLIEGO DE PRESCRIPCIONES TÉCNICAS. PRUEBAS REALIZADAS EN 12 MESES Y PRECIO MÁXIMO DE LICITACIÓN

Donde dice:

Precio Máximo Licitación: 4,4 €.

Debe decir:

Precio Máximo Licitación: 4,40 €.

El plazo de presentación de ofertas se amplía hasta el día 9 de julio de 2015.

El contenido íntegro de la Resolución se encuentra publicado en el Perfil del Contratante del órgano de contratación.

El Ejido, 2 de julio de 2015.- La Directora Gerente, María Pilar Espejo Guerrero.

5. Anuncios

5.1. Licitaciones públicas y adjudicaciones

CONSEJERÍA DE SALUD

ANUNCIO de 1 de julio de 2015, de la Dirección General de Gestión Económica y Servicios del Servicio Andaluz de Salud, de corrección de errores de la Resolución de 29 de enero de 2015, por la que se convoca contratación en su ámbito (BOJA núm. 25, de 6.2.2015). (PD. 1776/2015).

1. Entidad adjudicadora.

a) Organismo: Servicio Andaluz de Salud. Complejo Hospitalario Universitario de Huelva.

b) Dependencia que tramita el expediente: Plataforma de Logística Sanitaria de Huelva.

c) Número de expediente: CCA. 6-FR3AG.

2. Objeto del contrato.

a) Descripción del objeto: Ejecución de las obras de reforma y ampliación en el área de quirófanos (fase B) y coordinación en materia de seguridad y salud, perteneciente al Hospital Infanta Elena de Huelva.

Habiéndose omitido información sobre la financiación europea en el objeto del contrato, se rectifica el presente anuncio, quedando como sigue:

Donde dice: 2 a) Descripción del objeto: Ejecución de las obras de reforma y ampliación en el área de quirófanos (fase B) y coordinación en materia de seguridad y salud, perteneciente al Hospital Infanta Elena de Huelva.

Debe decir: 2 a) Descripción del objeto: Ejecución de las obras de reforma y ampliación en el área de quirófanos (fase B) y coordinación en materia de seguridad y salud, perteneciente al Hospital Infanta Elena de Huelva, cofinanciadas en un 80% por el Fondo Europeo de Desarrollo Regional (FEDER), en el marco del Programa Operativo Feder-Andalucía 2007-2013.

Sevilla, 1 de julio de 2015.- El Director General, Horacio Pijuán González.

5. Anuncios

5.1. Licitaciones públicas y adjudicaciones

CONSEJERÍA DE SALUD

ANUNCIO de 1 de julio de 2015, de la Agencia Pública Empresarial Sanitaria Hospital Alto Guadalquivir, por el que se hace pública la formalización del contrato que se cita.

Anuncio de 1 de julio de 2015, de la Agencia Pública Empresarial Sanitaria Hospital Alto Guadalquivir, por el que se hace pública la formalización del contrato para la concesión de dominio público para la instalación y explotación de elementos publicitarios

1. Entidad adjudicadora.
 - a) Organismo: Agencia Pública Empresarial Sanitaria Hospital Alto Guadalquivir.
 - b) Dependencia que tramita el expediente: Área de Contratación Administrativa.
 - c) Perfil de Contratante: <http://www.juntadeandalucia.es/contratacion/MainMenuProfile.action>.
 - d) Número de expediente: PA13/APESHAG-123467/15.
2. Objeto del contrato.
 - a) Descripción del objeto: Concesión de dominio público para la instalación y explotación de elementos publicitarios.
 - b) Lugar de ejecución: Hospital Alto Guadalquivir, Hospital de Montilla y Hospitales de Alta Resolución de Sierra de Segura, Puente Genil, Valle del Guadiato y Alcalá la Real.
 - c) Plazo de ejecución o fecha límite de entrega: 36 meses, iniciándose la ejecución el primer día natural del mes siguiente a la formalización del contrato.
 - d) Admisión de prórroga: No.
3. Tramitación, procedimiento y forma de adjudicación.
 - a) Tramitación: Ordinaria.
 - b) Procedimiento: Abierto.
4. Presupuesto base de licitación.
 - a) Canon mínimo de explotación mensual: 1,00 € mensual/m² de anuncio publicitario instalado. IVA exento.
5. Formalización del contrato.
 - a) Fecha de adjudicación: 29 de mayo de 2015.
 - b) Fecha de formalización del contrato: 30 de mayo de 2015.
 - c) Contratista: Impresiones y Acabados, S.L.
 - d) Nacionalidad: Española.
 - e) Importe o canon de adjudicación: Canon de explotación mensual (IVA exento): Un euro (1,00 euro) mensual/m² de anuncio publicitario instalado.
 - f) Plazo de ejecución: Desde el 1 de junio de 2015 hasta el 31 de mayo de 2018, ambos incluidos.

Lo que se hace público en cumplimiento de lo dispuesto en el artículo 154, punto 2, del Texto Refundido de la Ley de Contratos del Sector Público.

Andújar, 1 de julio de 2015.- El Director Gerente de la Agencia Sanitaria Costa del Sol (ejerciendo las funciones de la Dirección Gerencia de la Agencia Pública Empresarial Sanitaria Hospital Alto Guadalquivir, en virtud del Decreto 515/2012, de 6.11), Alfonso Gámez Poveda.

5. Anuncios

5.1. Licitaciones públicas y adjudicaciones

CONSEJERÍA DE FOMENTO Y VIVIENDA

RESOLUCIÓN de 1 de julio de 2015, de la Agencia Pública de Puertos de Andalucía, Dirección de Servicios Jurídicos y Contratación, por la que se hace pública la formalización del contrato que se cita.

En cumplimiento de lo establecido en el artículo 154 del Texto Refundido de la Ley de Contratos del Sector Público, aprobado por el Real Decreto Legislativo 3/2011, de 14 de noviembre, la Agencia Pública de Puertos de Andalucía hace pública la formalización del Contrato de Suministros, realizada mediante procedimiento abierto, que a continuación se relaciona.

1. Entidad adjudicadora.
 - a) Organismo: Agencia Pública de Puertos de Andalucía.
 - b) Dependencia que tramita el expediente: Departamento de Contratación.
 - c) Número de expediente. 2015/000070.
 - d) Dirección de Internet perfil del contratante: www.juntadeandalucia.es/contratacion y www.puertosdeandalucia.es.
2. Objeto del contrato.
 - a) Tipo de contrato: Suministros.
 - b) Descripción: Suministro de bastidores y equipos para obras de ejecución de subestación eléctrica 66/15 kv, Sector 1, El Fresno del área logística de la Bahía de Algeciras.
 - c) Lote: No.
 - d) CVP: 31210000.
 - e) Acuerdo marco: No.
 - f) Sistema dinámico de adquisiciones: No.
 - g) Medio de publicación del anuncio de licitación: BOJA.
 - h) Fecha de publicación del anuncio de licitación: 19 de marzo de 2015.
3. Tramitación y procedimiento de adjudicación.
 - a) Tramitación: Ordinaria.
 - b) Procedimiento: Abierto, con múltiples criterios.
4. Presupuesto base de licitación: Importe neto 271.583,81 euros. Importe total: 328.616,41 euros.
5. Formalización del contrato.
 - a) Fecha de adjudicación: 3 de junio de 2015.
 - b) Fecha de formalización del contrato: 24 de junio de 2015.
 - c) Contratista: Sistemas Técnicos y Montajes (SISTEM), S.L.
 - d) Importe de adjudicación: Importe neto 217.950,00 euros. Importe total: 263.719,50 euros.
6. Financiación europea.

Fondo Europeo de Desarrollo Regional (FEDER).
Programa Operativo FEDER de Andalucía 2007-2013.
Porcentaje cofinanciación: 80%.

Sevilla, 1 de julio de 2015.- El Director, Ignacio Ortiz Poole.

5. Anuncios

5.1. Licitaciones públicas y adjudicaciones

CONSEJERÍA DE FOMENTO Y VIVIENDA

ANUNCIO de 1 de julio de 2015, de la Agencia de Vivienda y Rehabilitación de Andalucía, sobre la adjudicación y formalización del contrato de servicios que se cita.

1. Entidad contratante: Agencia de Vivienda y Rehabilitación de Andalucía, adscrita a la Consejería de Fomento y Vivienda.
2. Objeto del contrato:
 - a) Tipo de Contrato: Servicios.
 - b) Descripción: Expte. 2015/20655. Servicios profesionales para el suministro, implantación, parametrización, integración, soporte y mantenimiento del Sistema de Gestión Global del Gasto-G3.
 - c) Publicada la licitación en el BOJA núm. 50, de 13 de marzo de 2015.
3. Tramitación, procedimiento y forma de adjudicación:
 - a) Tramitación: Ordinaria.
 - b) Procedimiento: Abierto.
 - c) Forma: Sin variantes, con varios criterios de adjudicación.
4. Presupuesto de licitación: Ciento tres mil doscientos treinta euros (103.230,00 euros), IVA excluido.
5. Adjudicación y formalización del contrato:
 - a) Fecha de adjudicación: 3 de junio de 2015.
 - b) Fecha de formalización de contrato: 22 de junio de 2015.
 - c) Contratista: Ayesa Advanced Technologies, S.A.
 - d) Importe de adjudicación: Sesenta y dos mil seiscientos euros (62.600,00 euros), IVA excluido.

Sevilla, 1 de julio de 2015.- El Director del Área de Administración General, Francisco Javier Hidalgo Guzmán.

5. Anuncios

5.1. Licitaciones públicas y adjudicaciones

CONSEJERÍA DE FOMENTO Y VIVIENDA

ANUNCIO de 1 de julio de 2015, de la Dirección de Asuntos Generales de la Agencia de Obra Pública de la Junta de Andalucía, de formalización de contrato.

Entidad contratante: Agencia de Obra Pública de la Junta de Andalucía, adscrita a la Consejería de Fomento y Vivienda.

1. Objeto del contrato.
 - a) Tipo de contrato: Obra.
 - b) Descripción del objeto: C-JA1053/OEJ1. Obras del Proyecto Complementario núm. 1 de la Autovía A-316, Tramo: Enlace oeste de Baeza a enlace norte de Puente del Obispo.
 - c) Lote: No procede.
2. Presupuesto de licitación: 2.287.490,71 euros IVA incluido.
3. Adjudicación:
 - a) Procedimiento: Procedimiento negociado sin publicidad.
 - b) Fecha de la firma del contrato: 29.6.2015.
 - c) Contratistas: Prinur, S.A.U., y Sacyr, S.A.U., Unión Temporal de Empresas, Ley 18/1982 (UTE Puente del Obispo).
 - d) Nacionalidad: Española.
 - e) Importe de contrato: 2.116.386,40 euros IVA Incluido.
 - f) Otras informaciones: Este expediente se encuentra cofinanciado en un 80% mediante el Programa Operativo del Fondo Europeo de Desarrollo Regional 2007-2013.

Sevilla, 1 de julio de 2015.- El Director, Pablo Cañas Moreno.

5. Anuncios

5.1. Licitaciones públicas y adjudicaciones

CONSEJERÍA DE CULTURA

RESOLUCIÓN de 2 de julio de 2015, del Centro Andaluz de Arte Contemporáneo, por la que se corrigen los Anexos V y VII-A del Pliego de Cláusulas Administrativas Particulares, se declara de urgencia el expediente, se concede nuevo plazo para la presentación del sobre 2 y se fijan las fechas de la apertura de los sobres 2 y 3 del contrato de suministro que se indica. (PD. 1802/2015).

Con motivo del error detectado en los Anexos V y VII-A del Pliego de Cláusulas Administrativas Particulares del contrato de «Instalación y puesta en marcha de una maquinaria de climatización aire-agua para las principales salas expositivas del Centro Andaluz de Arte Contemporáneo», expediente: G15004SU00CS, en los que se incluía como criterio para la adjudicación del citado contrato el «Presupuesto desglosado y detalle de los trabajos necesarios para la desinstalación y eliminación de la maquinaria existente y del suministro, instalación y puesta en marcha de la maquinaria objeto del contrato», la Mesa de Contratación, en su sesión del 19.6.2015, acuerda suspender el procedimiento de adjudicación y retrotraer las actuaciones a fin de corregir el citado error suprimiendo en los mismos toda referencia al presupuesto desglosado de los trabajos, se conceda en consecuencia nuevo plazo para la presentación del sobre núm. 2 y se fijen las fechas de la apertura de los sobres 2 y 3.

Asimismo, dada la avería del único compresor de la maquinaria de climatización actual que se tenía funcionando para dar servicio a las principales salas expositivas, de conformidad con lo establecido en el artículo 112 del Texto Refundido de la Ley de Contratos del Sector Público, se declara de urgencia la tramitación del expediente, al objeto de que este Centro pueda continuar con la programación de actividades y exposiciones en un ambiente climático estable o confortable tanto para los trabajadores que desarrollan su labor en las citadas salas expositivas, como para los visitantes de las mismas, además de cumplir con una de las principales funciones de todo museo, cual es la conservación óptima de los bienes culturales que alberga.

Por lo expuesto,

R E S U E L V O

1. Aprobar la corrección de los anexos V y VII-A del Pliego de Cláusulas Administrativas Particulares del contrato de «Instalación y puesta en marcha de una maquinaria de climatización aire-agua para las principales salas expositivas del Centro Andaluz de Arte Contemporáneo» con la supresión en los mismos de toda referencia al presupuesto desglosado de los trabajos.

2. Declarar urgente, a los efectos previstos en el artículo 112 del Texto Refundido de la Ley de Contratos del Sector Público, la tramitación del expediente.

3. Conceder un nuevo plazo de ocho días naturales, a contar desde el siguiente al de publicación en BOJA de la presente Resolución, para la presentación del sobre núm. 2 a aquellos licitadores que presentaron la documentación en plazo y continúan en el procedimiento.

4. Modificar las fechas de apertura de los sobres 2 y 3 que quedan establecidas del siguiente modo:

a) Fecha y hora de apertura de la documentación relativa a criterios de adjudicación valorados mediante un juicio de valor (sobre 2): El 20.7.2015 a las 9,30 horas.

b) Fecha y hora de apertura de la documentación relativa a criterios de adjudicación valorados mediante la aplicación de fórmulas (sobre 3): El 23.7.2015 a las 9,30 horas.

Sevilla, 2 de julio de 2015.- El Director, Juan Antonio Álvarez Reyes.

5. Anuncios

5.1. Licitaciones públicas y adjudicaciones

CONSEJERÍA DE MEDIO AMBIENTE Y ORDENACIÓN DEL TERRITORIO

RESOLUCIÓN de 29 de junio de 2015, de la Viceconsejería, por la que se anuncia licitación para la contratación del servicio que se cita. (PD. 1774/2015).

1. Entidad adjudicadora: Datos generales y datos para la obtención de la información.
 - a) Organismo: Consejería de Medio Ambiente y Ordenación del Territorio. Viceconsejería.
 - b) Obtención de documentación e información.
 1. Domicilio: Avda. Manuel Siurot, 50. 41071 Sevilla.
 2. Teléfono: Información técnica 955625870. Información administrativa 955003681/82.
 3. Correo electrónico: coordinacionviceconsejeria.cmaot@juntadeandalucia.es.
 4. Perfil del contratante: <http://www.juntadeandalucia.es/contratacion>.
 2. Objeto del contrato.
 - a) Tipo: Servicio.
 - b) Descripción: Servicio de adquisición de datos LIDAR para la explotación de datos altimétricos de detalle y el desarrollo de metodologías de extracción de parámetros de interés como soporte a la producción de información ambiental.
 - c) Número de expediente: 2015/000032.
 - d) Lugar de ejecución/entrega: Sevilla.
 - e) Plazo de ejecución/entrega: 6 meses.
 3. Tramitación, procedimiento y forma de adjudicación.
 - a) Tramitación: Ordinaria.
 - b) Procedimiento: Abierto.
 4. Presupuesto base de licitación (IVA excluido).
 - a) Importe: 149.506,00 euros.
 5. Garantías.
 - a) Definitiva: 5% del importe de adjudicación (IVA excluido).
 6. Requisitos específicos del contratista.
 - a) Clasificación administrativa: No procede.
 - b) Solvencia económica y financiera y solvencia técnica: La exigida en el Pliego de Cláusulas Administrativas Particulares.
 7. Presentación de ofertas.
 - a) Fecha límite de presentación: 15 días naturales a contar desde el día siguiente a la publicación de este anuncio en el BOJA, a las 14,00 horas. Si el final del plazo coincidiera con sábado o día inhábil, se trasladará al siguiente día hábil.
 - b) Documentación a presentar: Ver PCAP.
 - c) Lugar de presentación: Registro General de la Consejería de Medio Ambiente y Ordenación del Territorio. Avda. Manuel Siurot, 50. 41071, Sevilla. Cuando las proposiciones se envíen por correo, el licitador deberá justificar la fecha y hora de imposición del envío en la oficina de Correos y anunciar la remisión de su oferta en el mismo día, mediante fax al número 955 003 775.
 8. Apertura de ofertas.
 - a) Lugar: Consejería de Medio Ambiente y Ordenación del Territorio. Avda. Manuel Siurot, 50. 41071, Sevilla.
 - b) Fechas: La fecha y hora de apertura de ofertas se publicará en el Perfil del Contratante.
 9. Gastos de publicidad: El importe de los anuncios será por cuenta del adjudicatario.

Sevilla, 29 de junio de 2015.- El Viceconsejero, Ricardo Domínguez García-Baquero.

5. Anuncios

5.2. Otros anuncios oficiales

CONSEJERÍA DE ECONOMÍA Y CONOCIMIENTO

ANUNCIO de 29 de junio de 2015, de la Delegación Territorial de Economía, Innovación, Ciencia y Empleo en Huelva, por el que se publican actos administrativos relativos al procedimiento de inscripción en el Registro de Empresas Acreditadas como Contratistas o Subcontratistas del Sector de la Construcción.

A los efectos de conocimiento de los interesados, habiendo resultado infructuosos los intentos de notificación en el domicilio indicado en la solicitud de inscripción, y en virtud de lo dispuesto en los arts. 59.5 y 61 de la Ley 30/92, de 26 de noviembre, de Régimen Jurídico de las Administraciones Públicas y del Procedimiento Administrativo Común, en su redacción dada por la Ley 15/2014, de 16 de septiembre, seguidamente se notifican los siguientes requerimientos de subsanación dictados por la Sección de Ordenación Laboral en el procedimiento de inscripción en el Registro de Empresas Acreditadas como Contratistas o Subcontratistas en el Sector de la Construcción (REA), haciéndose constar que para el conocimiento íntegro del acto, podrán comparecer en el Servicio de Administración Laboral, sito en la Delegación Territorial de Economía, Innovación, Ciencia y Empleo, Camino del Saladillo, s/n, de Huelva, concediéndose el plazo de 10 días para que se subsane la falta o se acompañen los documentos preceptivos, de conformidad con el art. 71 de la anteriormente mencionada Ley 30/92.

Expediente núm.: INS_2015_44061.

Empresa: Aislamientos González Márquez, S.L.

Interesado: Sr. representante legal de la empresa.

Acto notificado: Comunicación de inicio y requerimiento de subsanación.

Lugar y fecha: Huelva, 8 de mayo de 2015.

Órgano que dicta el acto: Delegado Territorial de Economía, Innovación, Ciencia y Empleo.

Huelva, 29 de junio de 2015.- El Delegado, P.S. (Orden de 26.3.2015), el Delegado del Gobierno, Francisco José Romero Rico.

«La presente notificación se hace al amparo de lo dispuesto en el art. 59.5 de la Ley 30/1992, y con carácter previo a su preceptiva publicación en el Boletín Oficial del Estado, que será la determinante a los efectos de su notificación.»

5. Anuncios

5.2. Otros anuncios oficiales

CONSEJERÍA DE HACIENDA Y ADMINISTRACIÓN PÚBLICA

ANUNCIO de 26 de junio de 2015, de la Dirección General de Financiación, Tributos y Juego, por el que se notifica al interesado que se cita la Resolución de caducidad y archivo del expediente sancionador que se cita.

En virtud de lo dispuesto en el art. 113 de la Ley 9/2007, de 22 de octubre, de la Administración de la Junta de Andalucía y en los artículos 58 y 59.5, en relación con el art. 61 de la Ley 30/1992, de 26 de noviembre, de Régimen Jurídico de las Administraciones Públicas y del Procedimiento Administrativo Común, y habiéndose intentado infructuosamente la notificación por el servicio de Correos, por el presente anuncio se notifica al interesado que se relaciona, el siguiente acto administrativo para cuyo conocimiento integro podrá comparecer en la sede de esta Dirección General, sita en Calle Juan Antonio de Vizarrón, s/n (Edificio Torretriana), 41071, Sevilla.

Interesado: Don Tihomir Marinow Tiholov.

NIE: X-5913938-V.

Expediente: 11/6519/2014/M/99.

Fecha acto administrativo: 15 de mayo de 2015.

Acto: Resolución notificando la caducidad y archivo del expediente.

Plazo de audiencia: Un mes, contado desde el día siguiente a la publicación de este anuncio.

Sevilla, 26 de junio de 2015.- La Directora General, Rosario Gómez García.

«La presente notificación se hace al amparo de lo dispuesto en el art. 59.5 de la Ley 30/1992, y con carácter previo a su preceptiva publicación en el Boletín Oficial del Estado, que será la determinante a los efectos de su notificación.»

5. Anuncios

5.2. Otros anuncios oficiales

CONSEJERÍA DE SALUD

RESOLUCIÓN de 29 de junio de 2015, de la Delegación Territorial de Igualdad, Salud y Políticas Sociales en Málaga, por la que se hace pública la resolución relativa a expediente sancionador que se cita en materia de salud.

En virtud de lo dispuesto en el artículo 59.5 de la Ley de Régimen Jurídico de las Administraciones Públicas y del Procedimiento Administrativo Común, se notifica al interesado que a continuación se especifica, que en el tablón de anuncios del Ayuntamiento de la localidad que también se indica, aparece publicada la resolución adoptada en el expediente sancionador que se le sigue, significándose que en la Sección de Procedimiento de la Delegación Territorial de Igualdad, Salud y Políticas Sociales de Málaga, sita en C/ Córdoba, núm. 4, se encuentra a su disposición dicho expediente sancionador, informándole que el plazo para la interposición del recurso de alzada que procede es de un mes, y comienza a contar desde la fecha de esta publicación.

Nº EXPTE.	NOTIFICADO	ÚLTIMO DOMICILIO	TRÁMITE QUE SE NOTIFICA
082/15-S	ADRIÁN PACHECO GARCÍA	C/ PUERTA PALO S/N 29567 ALOZAINA	RESOLUCIÓN

Málaga, 29 de junio de 2015.- El/La Delegado/a, P.S. (Orden de 9 de junio de 2015), el Delegado del Gobierno, José Luis Ruiz Espejo.

«La presente notificación se hace al amparo de lo dispuesto en el art. 59.5 de la Ley 30/1992, y con carácter previo a su preceptiva publicación en el Boletín Oficial del Estado, que será la determinante a los efectos de su notificación.»

5. Anuncios

5.2. Otros anuncios oficiales

CONSEJERÍA DE SALUD

ANUNCIO de 2 de julio de 2015, de la Delegación Territorial de Igualdad, Salud y Políticas Sociales en Cádiz, por el que se publica acto administrativo relativo a procedimiento sancionador en materia de Salud Pública.

Intentada sin efecto la notificación del acto administrativo que se cita a continuación y de conformidad con lo establecido en los artículos 59.5 y 61 de la Ley 30/1992, de Régimen Jurídico de las Administraciones Públicas y del Procedimiento Administrativo Común, se hace público el presente anuncio, haciéndole saber a las personas interesadas que, para conocimiento íntegro del mismo, podrán comparecer en la Sección de Procedimiento de la Delegación Territorial de Igualdad, Salud y Políticas Sociales, sita en Avda. María Auxiliadora, núm. 2, de Cádiz.

Interesado: José Peña Navas.

NIF/CIF: 52236586K.

Expediente sancionador: SA052 14 SANL SUB.

Acto administrativo: Resolución.

Acto definitivo en la vía administrativa: No.

Recurso: Alzada, en el plazo de un mes contado desde el día siguiente a la publicación del presente anuncio, ante la Secretaría General de Calidad, Innovación y Salud Pública de la Consejería de Igualdad, Salud y Políticas Sociales de la Junta de Andalucía o ante el mismo órgano que ha dictado el acto.

Cádiz, 2 de julio de 2015.- La Delegada, Miriam Alconchel Gonzaga.

«La presente notificación se hace al amparo de lo dispuesto en el art. 59.5 de la Ley 30/1992, y con carácter previo a su preceptiva publicación en el Boletín Oficial del Estado, que será la determinante a los efectos de su notificación.»

5. Anuncios

5.2. Otros anuncios oficiales

CONSEJERÍA DE SALUD

ANUNCIO de 2 de julio de 2015, de la Delegación Territorial de Igualdad, Salud y Políticas Sociales en Cádiz, por el que se publica acto administrativo relativo a procedimiento sancionador en materia de Salud Pública.

Intentada, sin efecto, la notificación del acto administrativo que se cita a continuación y de conformidad con lo establecido en los artículos 59.5 y 61 de la Ley 30/1992, de Régimen Jurídico de las Administraciones Públicas y del Procedimiento Administrativo Común, se hace público el presente anuncio, haciéndole saber a las personas interesadas que, para conocimiento íntegro del mismo, podrán comparecer en la Sección de Procedimiento de la Delegación Territorial de Igualdad, Salud y Políticas Sociales, sita en Avda. María Auxiliadora, núm. 2, de Cádiz.

Interesado: Ven a la Pasta, S.L.

NIF/CIF: B90081829.

Último domicilio conocido: Zahara de los Atunes (Barbate-Cádiz).

Expediente sancionador: SA275 14 BAR.

Acto que se notifica: Propuesta de Resolución de procedimiento sancionador.

Alegaciones: Plazo de quince días desde el siguiente al de esta publicación.

Cádiz, 2 de julio de 2015.- La Delegada, Miriam Alconchel Gonzaga.

«La presente notificación se hace al amparo de lo dispuesto en el art. 59.5 de la Ley 30/1992, y con carácter previo a su preceptiva publicación en el Boletín Oficial del Estado, que será la determinante a los efectos de su notificación.»

5. Anuncios

5.2. Otros anuncios oficiales

CONSEJERÍA DE SALUD

ANUNCIO de 1 de julio de 2015, de la Delegación Territorial de Igualdad, Salud y Políticas Sociales en Sevilla, por el que se notifica liquidación correspondiente al expediente sancionador que se cita, en materia de salud.

A los efectos de los arts. 59.5 y 61 de la Ley 30/1992, de 26 de noviembre, de Régimen Jurídico de las Administraciones Públicas y del Procedimiento Administrativo Común, modificada por la Ley 4/1999, de 13 de enero, e intentada sin efecto la notificación de la liquidación derivada del expediente sancionador núm. 44/14 incoado a «D. Salón de Juegos Nevel, S.L.», con NIF núm. B21107255, por importe de 601 €, con último domicilio conocido en C/ Pío XII, núm. 1, 41008 de Sevilla, se publica el presente anuncio para que le sirva de notificación de la misma. El importe de la mencionada liquidación deberá hacerlo efectivo en los plazos siguientes:

- Si la notificación se realiza entre los días 1 y 15 de cada mes, hasta el día 20 del mes posterior o, si éste no fuera hábil, hasta el inmediato hábil siguiente.
- Si la notificación se realiza entre los días 16 y último de cada mes, hasta el día 5 del segundo mes posterior o, si éste no fuera hábil, hasta el inmediato hábil siguiente.

El ingreso deberá efectuarse en cualquier entidad colaboradora, utilizando el impreso normalizado 046, que puede retirar en esta Delegación Territorial de Igualdad, Salud y Políticas Sociales, sita en calle Luis Montoto, 87 (Sección de Gestión Económica, Planta 3.^a).

Asimismo, se advierte que si no consta el pago de la sanción en el plazo señalado, se procederá a su cobro por la vía de apremio a través de la Consejería de Economía y Hacienda.

Sevilla, 1 de julio de 2015.- La Delegada, Francisca Díaz Alcaide.

«La presente notificación se hace al amparo de lo dispuesto en el art. 59.5 de la Ley 30/1992, y con carácter previo a su preceptiva publicación en el Boletín Oficial del Estado, que será la determinante a los efectos de su notificación.»

5. Anuncios

5.2. Otros anuncios oficiales

CONSEJERÍA DE SALUD

ANUNCIO de 1 de julio de 2015, de la Delegación Territorial de Igualdad, Salud y Políticas Sociales en Sevilla, por el que se notifica liquidación correspondiente al expediente sancionador que se cita, en materia de salud.

A los efectos de los arts. 59.5 y 61 de la Ley 30/1992, de 26 de noviembre, de Régimen Jurídico de las Administraciones Públicas y del Procedimiento Administrativo Común, modificada por la Ley 4/1999, de 13 de enero, e intentada sin efecto la notificación de la liquidación derivada del expediente sancionador núm. 202/14 incoado a «doña María Isabel Campos Sánchez», con NIF núm. 77804192E, por importe de 30 €, con último domicilio conocido en C/ Evangelista, núm. 10-P1-A, 41010 de Sevilla, se publica el presente anuncio para que le sirva de notificación de la misma. El importe de la mencionada liquidación deberá hacerlo efectivo en los plazos siguientes:

Si la notificación se realiza entre los días 1 y 15 de cada mes, hasta el día 20 del mes posterior o, si éste no fuera hábil, hasta el inmediato hábil siguiente.

Si la notificación se realiza entre los días 16 y último de cada mes, hasta el día 5 del segundo mes posterior o, si éste no fuera hábil, hasta el inmediato hábil siguiente.

El ingreso deberá efectuarse en cualquier entidad colaboradora, utilizando el impreso normalizado 046, que puede retirar en esta Delegación Territorial de Igualdad, Salud y Políticas Sociales, sita en calle Luis Montoto, 87 (Sección de Gestión Económica, Planta 3.^a).

Asimismo, se advierte que si no consta el pago de la sanción en el plazo señalado, se procederá a su cobro por la vía de apremio a través de la Consejería de Economía y Hacienda.

Sevilla, 1 de julio de 2015.- La Delegada, Francisca Díaz Alcaide.

«La presente notificación se hace al amparo de lo dispuesto en el art. 59.5 de la Ley 30/1992, y con carácter previo a su preceptiva publicación en el Boletín Oficial del Estado, que será la determinante a los efectos de su notificación.»

5. Anuncios

5.2. Otros anuncios oficiales

CONSEJERÍA DE IGUALDAD Y POLÍTICAS SOCIALES

RESOLUCIÓN de 18 de junio de 2015, de la Delegación Territorial de Igualdad, Salud y Políticas Sociales en Cádiz, por la que se hace pública la relación de solicitantes del Programa de Solidaridad a los que no ha sido posible notificar diferentes resoluciones y actos administrativos.

En cumplimiento del art. 59.4 de la Ley 30/1992, de 26 de noviembre, de Régimen Jurídico de las Administraciones Públicas y del Procedimiento Administrativo Común, se notifica a los interesados diferentes resoluciones y actos administrativos referentes al Programa de Solidaridad.

NÚM. EXPTE.	APELLIDOS Y NOMBRES	LOCALIDAD	CONTENIDO DEL ACTO
59079-1/2014	JIMÉNEZ JIMÉNEZ, MARÍA LUZ	ALGECIRAS	NOTIFICACIÓN DICTADA POR LA DELEGACIÓN TERRITORIAL DE IGUALDAD Y POLÍTICAS SOCIALES PARA LA SUBSANACIÓN DEL PROGRAMA DE SOLIDARIDAD.
50148-1/2014	EL HAMBAAOUI, KHADIJA	ALGECIRAS	NOTIFICACIÓN DICTADA POR LA DELEGACIÓN TERRITORIAL DE IGUALDAD Y POLÍTICAS SOCIALES PARA LA SUBSANACIÓN DEL PROGRAMA DE SOLIDARIDAD.
43763-1/2014	DE LUIZ REYES, MARÍA ANTONIA	BARBATE	NOTIFICACIÓN DICTADA POR LA DELEGACIÓN TERRITORIAL DE IGUALDAD Y POLÍTICAS SOCIALES PARA LA SUBSANACIÓN DEL PROGRAMA DE SOLIDARIDAD.
53487-1/2014	VÁZQUEZ RAMÍREZ, MANUELA	BARBATE	NOTIFICACIÓN DICTADA POR LA DELEGACIÓN TERRITORIAL DE IGUALDAD Y POLÍTICAS SOCIALES PARA LA SUBSANACIÓN DEL PROGRAMA DE SOLIDARIDAD.
40538-1/2014	CORTES MUÑOZ, LIDIA	BARRIOS (LOS)	RESOLUCIÓN DICTADA POR LA DELEGACIÓN TERRITORIAL DE IGUALDAD Y POLÍTICAS SOCIALES POR LA QUE SE LE ARCHIVA EL PROGRAMA DE SOLIDARIDAD.
49426-1/2014	WERNER WOLFGANG, JACOBY	BARRIOS (LOS)	NOTIFICACIÓN DICTADA POR LA DELEGACIÓN TERRITORIAL DE IGUALDAD Y POLÍTICAS SOCIALES PARA LA SUBSANACIÓN DEL TRÁMITE DE AUDIENCIA DEL PROGRAMA DE SOLIDARIDAD.
52335-1/2014	CRUZ RODRÍGUEZ, FRANCISCA	CÁDIZ	NOTIFICACIÓN DICTADA POR LA DELEGACIÓN TERRITORIAL DE IGUALDAD Y POLÍTICAS SOCIALES PARA LA SUBSANACIÓN DEL TRÁMITE DE AUDIENCIA DEL PROGRAMA DE SOLIDARIDAD.
55377-1/2014	OTERO DÍAZ, TAMARA	CÁDIZ	NOTIFICACIÓN DICTADA POR LA DELEGACIÓN TERRITORIAL DE IGUALDAD Y POLÍTICAS SOCIALES PARA LA SUBSANACIÓN DEL PROGRAMA DE SOLIDARIDAD.
57823-1/2014	MEMET, STELA	CONIL DE LA FRONTERA	NOTIFICACIÓN DICTADA POR LA DELEGACIÓN TERRITORIAL DE IGUALDAD Y POLÍTICAS SOCIALES PARA LA SUBSANACIÓN DEL PROGRAMA DE SOLIDARIDAD.
45671-1/2014	RODRÍGUEZ GUERRERO, MARÍA PAZ	CHICLANA DE LA FRONTERA	NOTIFICACIÓN DICTADA POR LA DELEGACIÓN TERRITORIAL DE IGUALDAD Y POLÍTICAS SOCIALES PARA LA SUBSANACIÓN DEL PROGRAMA DE SOLIDARIDAD.
51668-1/2014	ANTELO ESCALANTE, DARLING	CHICLANA DE LA FRONTERA	NOTIFICACIÓN DICTADA POR LA DELEGACIÓN TERRITORIAL DE IGUALDAD Y POLÍTICAS SOCIALES PARA LA SUBSANACIÓN DEL PROGRAMA DE SOLIDARIDAD.
53340-1/2014	TURRILLO MATÍAS, SERGIO ANTONIO	CHICLANA DE LA FRONTERA	NOTIFICACIÓN DICTADA POR LA DELEGACIÓN TERRITORIAL DE IGUALDAD Y POLÍTICAS SOCIALES PARA LA SUBSANACIÓN DEL PROGRAMA DE SOLIDARIDAD.
54786-1/2014	GARCÍA PUNTAS, ELISABET	CHICLANA DE LA FRONTERA	NOTIFICACIÓN DICTADA POR LA DELEGACIÓN TERRITORIAL DE IGUALDAD Y POLÍTICAS SOCIALES PARA LA SUBSANACIÓN DEL PROGRAMA DE SOLIDARIDAD.
60031-1/2014	JIMÉNEZ MALDONADO, ANA	CHICLANA DE LA FRONTERA	NOTIFICACIÓN DICTADA POR LA DELEGACIÓN TERRITORIAL DE IGUALDAD Y POLÍTICAS SOCIALES PARA LA SUBSANACIÓN DEL PROGRAMA DE SOLIDARIDAD.

NÚM. EXPTE.	APELLIDOS Y NOMBRES	LOCALIDAD	CONTENIDO DEL ACTO
53739-1/2014	RODRIGUEZ VAZQUEZ, LUISA MARÍA	CHIPIONA	NOTIFICACIÓN DICTADA POR LA DELEGACIÓN TERRITORIAL DE IGUALDAD Y POLÍTICAS SOCIALES PARA LA SUBSANACIÓN DEL PROGRAMA DE SOLIDARIDAD.
51634-1/2014	CAÑAAS SILES, FRANCISCO JOSÉ	EL CUERVO (SEVILLA)	NOTIFICACIÓN DICTADA POR LA DELEGACIÓN TERRITORIAL DE IGUALDAD Y POLÍTICAS SOCIALES PARA LA SUBSANACIÓN DEL PROGRAMA DE SOLIDARIDAD.
32458-1/2014	PLAZA BLACO, PALOMA	JEREZ DE LA FRONTERA	RESOLUCIÓN DICTADA POR LA DELEGACIÓN TERRITORIAL DE IGUALDAD Y POLÍTICAS SOCIALES POR LA QUE SE LE ARCHIVA EL PROGRAMA DE SOLIDARIDAD.
32469-1/2014	ROBLES PARDO, JONATHAN	JEREZ DE LA FRONTERA	NOTIFICACIÓN DICTADA POR LA DELEGACIÓN TERRITORIAL DE IGUALDAD Y POLÍTICAS SOCIALES PARA LA SUBSANACIÓN DEL PROGRAMA DE SOLIDARIDAD.
41979-1/2014	COLLADO CABALLERO, JOSEFA	JEREZ DE LA FRONTERA	RESOLUCIÓN DICTADA POR LA DELEGACIÓN TERRITORIAL DE IGUALDAD Y POLÍTICAS SOCIALES POR LA QUE SE LE ARCHIVA EL PROGRAMA DE SOLIDARIDAD.
45248-1/2014	NARVÁEZ CASTRO, EDWIN RICARDO	JEREZ DE LA FRONTERA	NOTIFICACIÓN DICTADA POR LA DELEGACIÓN TERRITORIAL DE IGUALDAD Y POLÍTICAS SOCIALES PARA LA SUBSANACIÓN DEL PROGRAMA DE SOLIDARIDAD.
46291-1/2014	LÓPEZ BARBA, SALVADOR	JEREZ DE LA FRONTERA	NOTIFICACIÓN DICTADA POR LA DELEGACIÓN TERRITORIAL DE IGUALDAD Y POLÍTICAS SOCIALES PARA LA SUBSANACIÓN DEL TRÁMITE DE AUDIENCIA DEL PROGRAMA DE SOLIDARIDAD.
53710-1/2014	BENÍTEZ NEIRA, MARÍA DEL CARMEN	JEREZ DE LA FRONTERA	NOTIFICACIÓN DICTADA POR LA DELEGACIÓN TERRITORIAL DE IGUALDAD Y POLÍTICAS SOCIALES PARA LA SUBSANACIÓN DEL PROGRAMA DE SOLIDARIDAD.
56633-1/2014	TARDÍO GONZÁLEZ, PEDRO	JEREZ DE LA FRONTERA	NOTIFICACIÓN DICTADA POR LA DELEGACIÓN TERRITORIAL DE IGUALDAD Y POLÍTICAS SOCIALES PARA LA SUBSANACIÓN DEL PROGRAMA DE SOLIDARIDAD.
56786-1/2014	GIL PÉREZ, ANTONIO	JEREZ DE LA FRONTERA	NOTIFICACIÓN DICTADA POR LA DELEGACIÓN TERRITORIAL DE IGUALDAD Y POLÍTICAS SOCIALES PARA LA SUBSANACIÓN DEL PROGRAMA DE SOLIDARIDAD.
56921-1/2014	GALAFATE ZAPATA, ISABEL	JEREZ DE LA FRONTERA	NOTIFICACIÓN DICTADA POR LA DELEGACIÓN TERRITORIAL DE IGUALDAD Y POLÍTICAS SOCIALES PARA LA SUBSANACIÓN DEL TRÁMITE DE AUDIENCIA DEL PROGRAMA DE SOLIDARIDAD.
57099-1/2014	HURTADO CARRILO, JOSÉ MARÍA	JEREZ DE LA FRONTERA	NOTIFICACIÓN DICTADA POR LA DELEGACIÓN TERRITORIAL DE IGUALDAD Y POLÍTICAS SOCIALES PARA LA SUBSANACIÓN DEL TRÁMITE DE AUDIENCIA DEL PROGRAMA DE SOLIDARIDAD.
57587-1/2014	GARCÍA FERNÁNDEZ, MARÍA	JEREZ DE LA FRONTERA	NOTIFICACIÓN DICTADA POR LA DELEGACIÓN TERRITORIAL DE IGUALDAD Y POLÍTICAS SOCIALES PARA LA SUBSANACIÓN DEL PROGRAMA DE SOLIDARIDAD.
53210-1/2014	TIZÓN CAMPOS, PEDRO	LA LÍNEA DE LA CONCEPCIÓN	NOTIFICACIÓN DICTADA POR LA DELEGACIÓN TERRITORIAL DE IGUALDAD Y POLÍTICAS SOCIALES PARA LA SUBSANACIÓN DEL PROGRAMA DE SOLIDARIDAD.
53611-1/2014	CAMACHO CORTÉS, YOLANDA	LA LÍNEA DE LA CONCEPCIÓN	NOTIFICACIÓN DICTADA POR LA DELEGACIÓN TERRITORIAL DE IGUALDAD Y POLÍTICAS SOCIALES PARA LA SUBSANACIÓN DEL PROGRAMA DE SOLIDARIDAD.
53615-1/2014	CÓRDOBA JIMÉNEZ, ANA MARÍA	LA LÍNEA DE LA CONCEPCIÓN	NOTIFICACIÓN DICTADA POR LA DELEGACIÓN TERRITORIAL DE IGUALDAD Y POLÍTICAS SOCIALES PARA LA SUBSANACIÓN DEL PROGRAMA DE SOLIDARIDAD.
52321-1/2014	BOHÓRQUEZ LEÓN, CATALINA	PUERTO REAL	NOTIFICACIÓN DICTADA POR LA DELEGACIÓN TERRITORIAL DE IGUALDAD Y POLÍTICAS SOCIALES PARA LA SUBSANACIÓN DEL TRÁMITE DE AUDIENCIA DEL PROGRAMA DE SOLIDARIDAD.
43985-1/2014	SALTARES VACA, ANTONIA	PUERTO DE SANTA MARÍA (EL)	RESOLUCIÓN DICTADA POR LA DELEGACIÓN TERRITORIAL DE IGUALDAD Y POLÍTICAS SOCIALES POR LA QUE SE LE ARCHIVA EL PROGRAMA DE SOLIDARIDAD.

NÚM. EXPTE.	APELLIDOS Y NOMBRES	LOCALIDAD	CONTENIDO DEL ACTO
53726-1/2014	LÓPEZ CLAVIJO, ANA	PUERTO DE SANTA MARÍA (EL)	NOTIFICACIÓN DICTADA POR LA DELEGACIÓN TERRITORIAL DE IGUALDAD Y POLÍTICAS SOCIALES PARA LA SUBSANACIÓN DEL TRÁMITE DE AUDIENCIA DEL PROGRAMA DE SOLIDARIDAD.
54293-1/2014	GARCÍA RODRÍGUEZ, ANDREA MARÍA	PUERTO DE SANTA MARÍA (EL)	NOTIFICACIÓN DICTADA POR LA DELEGACIÓN TERRITORIAL DE IGUALDAD Y POLÍTICAS SOCIALES PARA LA SUBSANACIÓN DEL PROGRAMA DE SOLIDARIDAD.
55620-1/2014	GUTIÉRREZ HUERTAS, MÓNICA JESÚS	PUERTO DE SANTA MARÍA (EL)	NOTIFICACIÓN DICTADA POR LA DELEGACIÓN TERRITORIAL DE IGUALDAD Y POLÍTICAS SOCIALES PARA LA SUBSANACIÓN DEL PROGRAMA DE SOLIDARIDAD.
55729-1/2014	WLADIMIR COLLAGUAZO, EDGAR	PUERTO DE SANTA MARÍA (EL)	NOTIFICACIÓN DICTADA POR LA DELEGACIÓN TERRITORIAL DE IGUALDAD Y POLÍTICAS SOCIALES PARA LA SUBSANACIÓN DEL TRÁMITE DE AUDIENCIA DEL PROGRAMA DE SOLIDARIDAD.
57258-1/2014	MÁRQUEZ SÁNCHEZ, NEREA	PUERTO DE SANTA MARÍA (EL)	NOTIFICACIÓN DICTADA POR LA DELEGACIÓN TERRITORIAL DE IGUALDAD Y POLÍTICAS SOCIALES PARA LA SUBSANACIÓN DEL PROGRAMA DE SOLIDARIDAD.
39733-1/2014	GARCÍA ENRÍQUEZ, ANTONIA	SAN FERNANDO	RESOLUCIÓN DICTADA POR LA DELEGACIÓN TERRITORIAL DE IGUALDAD Y POLÍTICAS SOCIALES POR LA QUE SE LE ARCHIVA EL PROGRAMA DE SOLIDARIDAD.
55496-1/2014	RAMÍREZ MENÉNDEZ, ANA MARÍA	SAN FERNANDO	NOTIFICACIÓN DICTADA POR LA DELEGACIÓN TERRITORIAL DE IGUALDAD Y POLÍTICAS SOCIALES PARA LA SUBSANACIÓN DEL TRÁMITE DE AUDIENCIA DEL PROGRAMA DE SOLIDARIDAD.
56171-1/2014	SARABIA CABALLERO, MARÍA JOSÉ	SAN FERNANDO	NOTIFICACIÓN DICTADA POR LA DELEGACIÓN TERRITORIAL DE IGUALDAD Y POLÍTICAS SOCIALES PARA LA SUBSANACIÓN DEL PROGRAMA DE SOLIDARIDAD.
59857-1/2014	GARRIDO ARAGÓN, DOLORES	SAN FERNANDO	NOTIFICACIÓN DICTADA POR LA DELEGACIÓN TERRITORIAL DE IGUALDAD Y POLÍTICAS SOCIALES PARA LA SUBSANACIÓN DEL PROGRAMA DE SOLIDARIDAD.
40671-1/2014	GALO FRANCO, MARÍA PILAR	SANLÚCAR DE BARRAMEDA	RESOLUCIÓN DICTADA POR LA DELEGACIÓN TERRITORIAL DE IGUALDAD Y POLÍTICAS SOCIALES POR LA QUE SE LE ARCHIVA EL PROGRAMA DE SOLIDARIDAD.
58431-1/2014	BECERRA DURÁN, LAURA	SANLÚCAR DE BARRAMEDA	NOTIFICACIÓN DICTADA POR LA DELEGACIÓN TERRITORIAL DE IGUALDAD Y POLÍTICAS SOCIALES PARA LA SUBSANACIÓN DEL PROGRAMA DE SOLIDARIDAD.
54081-1/2014	CORONA SANTIAGO, TRINIDAD	SAN ROQUE	NOTIFICACIÓN DICTADA POR LA DELEGACIÓN TERRITORIAL DE IGUALDAD Y POLÍTICAS SOCIALES PARA LA SUBSANACIÓN DEL TRÁMITE DE AUDIENCIA DEL PROGRAMA DE SOLIDARIDAD.

Cádiz, 18 de junio de 2015.- La Delegada, Miriam Alconchel Gonzaga.

5. Anuncios

5.2. Otros anuncios oficiales

CONSEJERÍA DE IGUALDAD Y POLÍTICAS SOCIALES

ACUERDO de 22 de junio de 2015, de la Delegación Territorial de Igualdad, Salud y Políticas Sociales en Cádiz, para la notificación por edicto de la resolución para régimen de visitas.

Acuerdo de la Delegada Territorial en Cádiz de la Consejería de Igualdad y Políticas Sociales, por el que se ordena la notificación por edicto de la resolución para régimen de visitas a doña Yaiza Sánchez Damiani y don Fernando Ramírez Montero, al estar en ignorado paradero en los expedientes incoados.

En virtud de lo dispuesto en el art. 59.5 de la Ley 30/92, de 26 de noviembre, de Régimen Jurídico de las Administraciones Públicas y del Procedimiento Administrativo Común, al intentarse notificación y no poderse practicar, podrán comparecer, ante el Servicio de Protección de Menores, sito en Cádiz, Pza. Asdrúbal, 6, Edificio Junta de Andalucía, para la notificación del contenido íntegro de la Resolución de fecha 7 de mayo de 2015, en virtud de la cual se acuerda la regulación de las relaciones personales entre los menores Y.S.D., I.S.D., S.B.S., N.R.S. y A.R.S., con su progenitora y con la pareja de ésta y padre de dos de los menores.

Cádiz, 22 de junio de 2015.- La Delegada, Miriam Alconchel Gonzaga.

5. Anuncios

5.2. Otros anuncios oficiales

CONSEJERÍA DE IGUALDAD Y POLÍTICAS SOCIALES

ACUERDO de 22 de junio de 2015, de la Delegación Territorial de Igualdad, Salud y Políticas Sociales en Cádiz, para la notificación por edicto del trámite de audiencia que se cita.

Acuerdo de la Delegada Territorial en Cádiz de la Consejería de Igualdad y Políticas Sociales, por el que se ordena el cumplimiento del preceptivo trámite de audiencia por edicto a don Juan Antonio Redondo Fermín, con DNI 07043708G al estar en ignorado paradero en el expediente incoado.

En virtud de lo dispuesto en el art. 59.5 de la Ley 30/92, de 26 de noviembre, de Régimen Jurídico de las Administraciones Públicas y del Procedimiento Administrativo Común, y al no poderse practicar notificación, se le comunica mediante el presente Anuncio que en aplicación del artículo 26.1 del Decreto 42/2002, de 12 de febrero, del régimen de desamparo, tutela y guarda, y el art. 8.3 del Decreto 3/2004, de 7 de enero, por el que se establece el Sistema de Información sobre Maltrato Infantil, se ha acordado conceder trámite de audiencia en el expediente de protección seguido a favor de la menor N.R.P., por término de 10 días hábiles, para ponerle de manifiesto el procedimiento instruido a fin de que pueda presentar las alegaciones y documentos que estime convenientes.

En caso de no comparecer en el plazo indicado, se entenderá cumplido dicho trámite, pasándose a elaborar la correspondiente propuesta de resolución.

Cádiz, 22 de junio de 2015.- La Delegada, Miriam Alconchel Gonzaga.

5. Anuncios

5.2. Otros anuncios oficiales

CONSEJERÍA DE IGUALDAD Y POLÍTICAS SOCIALES

ANUNCIO de 2 de julio de 2015, de la Delegación Territorial de Igualdad, Salud y Políticas Sociales en Almería, para la notificación por edicto del citado acto.

Con fecha 21 de mayo de 2015, la Comisión Provincial de Medidas de Protección de la Delegación Territorial de Igualdad, Salud y Políticas Sociales en Almería, en los Expedientes de Protección núms. (DPAL) 352-2014-00000222-1, 352-2014-00000223-1 y 352-2014-00000224-1 (EQM1) referente a los menores N.G.M., M.J. G.M. y A.G.M., dicta Resolución de Establecimiento de Régimen de Relaciones Familiares.

Por la presente, se ordena la notificación del presente acto a doña Carmen Morales Morales, al haberse intentado la notificación en el domicilio que consta en el expediente y hallarse ausente, con arreglo a lo dispuesto en el artículo 59.5 de la Ley 30/1992, de 26 de noviembre, de Régimen Jurídico de las Administraciones Públicas y del Procedimiento Administrativo Común.

Se le hace saber que contra dicha Resolución cabe formular oposición ante el Juzgado de Primera Instancia de Almería en el plazo de dos meses desde su notificación, conforme a los trámites que establecen los artículos 779 y 780 de la Ley 1/ 2000, de 7 de enero, de Enjuiciamiento Civil, modificada por la Ley 54/2007, de 28 de diciembre, de Adopción Internacional.

Dado que la publicación íntegra del acto lesionaría los derechos inherentes a la menor, podrá comparecer en el plazo de diez días en el Servicio de Protección de Menores, sito en la localidad de Almería, Ctra. de Ronda, núm. 226, Edf. Bola Azul, 4.ª plta., para su completo conocimiento.

Almería, 2 de julio de 2015.- El Delegado, Alfredo Valdivia Ayala.

«La presente notificación se hace al amparo de lo dispuesto en el art. 59.5 de la Ley 30/1992, y con carácter previo a su preceptiva publicación en el Boletín Oficial del Estado, que será la determinante a los efectos de su notificación.»

5. Anuncios

5.2. Otros anuncios oficiales

CONSEJERÍA DE IGUALDAD Y POLÍTICAS SOCIALES

ANUNCIO de 30 de junio de 2015, de la Delegación Territorial de Igualdad, Salud y Políticas Sociales en Cádiz, sobre Resolución de 8 de junio de 2015, por la que se acuerda la remisión del expediente administrativo al Juzgado de lo Contencioso-Administrativo núm. Tres de Cádiz y se emplaza a los terceros interesados en el procedimiento abreviado 199/2015.

Mediante Decreto de fecha 29 de abril de 2015 emitido por el Juzgado de lo Contencioso-Administrativo núm. Tres de Cádiz en el procedimiento abreviado 199/2015, interpuesto por doña María del Carmen García Galán, contra Resolución de la Delegada Territorial de Igualdad, Salud y Políticas Sociales de Cádiz de 6 de marzo de 2015, que desestima la solicitud de la recurrente relativa a la reducción de la jornada de trabajo y salarial en un 10%, se ordena a la Consejería de Igualdad, Salud y Políticas Sociales que proceda a notificar la resolución que acuerde la revisión del expediente administrativo y a emplazar a cuantos resulten interesados en el procedimiento para que puedan personarse como demandados.

HA RESUELTO

Primero. La remisión del expediente al Juzgado de lo Contencioso-Administrativo num. Tres de Cádiz.

Segundo. Notificar la presente Resolución a cuantos aparezcan como interesados en el Procedimiento Abreviado 199/2015, para que puedan personarse como demandados en el plazo de nueve días ante el Juzgado en legal forma, haciéndoles saber que de personarse fuera del indicado plazo, se les tendrá por parte, sin que por ello deba retrotraerse ni interrumpirse el curso del procedimiento, y si no se personaren oportunamente, continuará el procedimiento por sus trámites, sin que haya lugar a practicarles notificación de clase alguna, según lo previsto en el artículo 50.3 de la Ley de la Jurisdicción Contencioso-Administrativa.

Tercero. Publicar la presente Resolución en el Boletín Oficial de la Junta de Andalucía, para que sirva de notificación a todos los posibles interesados y de emplazamiento para hacer saber a éstos que el juicio correspondiente está señalado para el próximo 10 de septiembre de 2015, a las 12,30 horas, ante la sala de vistas de dicho Juzgado.

Cádiz, 30 de junio de 2015.- La Delegada, Miriam Alconchel Gonzaga.

5. Anuncios

5.2. Otros anuncios oficiales

CONSEJERÍA DE IGUALDAD Y POLÍTICAS SOCIALES

ANUNCIO de 1 de julio de 2015, de la Delegación Territorial de Igualdad, Salud y Políticas Sociales en Córdoba, por el que se publica el acuerdo de inicio del procedimiento de extinción y se suspende el pago del IMS, concedido al amparo del Decreto 2/1999 de 12 de enero por el que se regula el Programa de Solidaridad de los Andaluces.

En virtud de lo dispuesto en el artículo 59.5 de la Ley 30/1992, de 26 de noviembre, de Régimen Jurídico de las Administraciones Públicas y del Procedimiento Administrativo Común (BOE núm. 285, de 27 de noviembre), esta Delegación Territorial, intentada la notificación en el domicilio que consta en los expedientes que se relacionan, tramitados a nombre de los solicitantes, también relacionados, no se ha podido practicar, por lo que, mediante el presente anuncio, se les cita para que en el plazo de diez días (hábiles), a contar desde el siguiente al día de la publicación de este anuncio, se personen en esta Delegación Territorial de Igualdad, Salud y Políticas Sociales, sita en la C/ Doce de Octubre, s/n (pasaje), C.P. 14071 de Córdoba, donde se encuentra el texto íntegro de los mencionados acuerdos, a disposición de los interesados, para efectuar alegaciones y/o aportar documentos y otros elementos de juicio que a su derecho convenga de conformidad con lo establecido en el artículo 84.2 de la Ley 30/1992, de 26 de noviembre, sin perjuicio de lo dispuesto en el artículo 79.1 de la citada Ley.

EXPTE.	NOMBRE	APELLIDO 1	APELLIDO 2	DNI
12332/14	MARIA DOLORES	ANTUNEZ	TORRICO	44350503V
12989/14	VERONICA REBECA	MARRIOTT	SCHNABEL	46073985V
14313/14	RAFAELA	PEREZ	GONZALEZ	44365234M
15171/14	ALFREDO	ARIZA	ARIZA	31004897T
16438/14	OSCAR	GALVEZ	MUÑOZ	50604618H
18227/14	ANTONIA MARIA	PERELLO	PEÑAS	43160267P
19258/14	CONCEPCION MARIA	CABELLO	GARCIA	48868645Q
20793/14	DAVID	SERRANO	CALERO	50605204Y
20841/14	VERONICA	MURILLO	CABALLERO	80160047X
21218/14	VANESA	FUNES	RUIZ	15451554Q
21652/14	MARIA CARMEN	GÜETO	SANCHEZ	80128695F
22628/14	ANTONIO JESUS	RUIZ	PUERTOS	80148769W
26117/14	DORINA-VICTORIA	RADULESCU		Y1465817H
26508/14	MARIA ANTONIA	LOPEZ	HERMAN	30807143T
30482/14	ENRIQUETA	BUSTAMANTE	HEREDIA	51182528F
30543/14	NORA	ATANASOVA	NIKOLOVA	X8349516X
34142/14	ILDEFONSO	ESPINO	LEON	80140736L
37174/14	FRANCISCA	ROMERO	SALGUERO	30451063Y
42081/14	FRANCISCA	TORRALBA	TORRECILLAS	30807494Y
44222/14	SONIA	CAMBRON	RINCON	75708583N
47219/14	VICENTE	DE LA TORRE	PRIETO	30537568P
48085/14	ROBERTO	GOMEZ	BUGALLO	80133992Z
49798/14	ARACELI	COBO	SEVILLA	34019864N
56511/14	KASSIMI	MOULOUDI		X6867533D
57413/14	MARIA DEL PILAR	VALDERRAMA	CHACON	30966196P
57774/14	MANUELA	BONILLA	AGENJO	30823517K

Advertencia. Transcurrido el plazo concedido, sin que tenga lugar la comparecencia del interesado, se tendrá por efectuada la notificación a todos los efectos.

Córdoba, 1 de julio de 2015.- La Delegada, María Isabel Baena Parejo.

«La presente notificación se hace al amparo de lo dispuesto en el art. 59.5 de la Ley 30/1992, y con carácter previo a su preceptiva publicación en el Boletín Oficial del Estado, que será la determinante a los efectos de su notificación.»

5. Anuncios

5.2. Otros anuncios oficiales

CONSEJERÍA DE IGUALDAD Y POLÍTICAS SOCIALES

ANUNCIO de 2 de julio de 2015, de la Delegación Territorial de Igualdad, Salud y Políticas Sociales en Granada, para la notificación por edicto de la Resolución que se cita.

En virtud de lo dispuesto en los artículos 59.5 y 61 de la Ley 30/1992, de 26 de noviembre, de Régimen Jurídico de las Administraciones Públicas y del Procedimiento Administrativo Común, y habida cuenta que encontrándose el interesado, don Manuel Vallejo Delgado, en paradero desconocido o ser desconocido o estar ausente del domicilio que figura en el expediente incoado, podrá comparecer, en el plazo de diez días, ante el Servicio de Protección de Menores, sito en C/ Ancha de Gracia, núm. 6, de Granada, para la notificación del contenido íntegro de la Resolución de prórroga de convenio de guarda administrativa y acogimiento residencial, de fecha 24 de junio de 2015, de la menor (E.V.P), Expte.: 155/14.

Significándole que contra esta Resolución podrá formularse reclamación ante el Juzgado de Primera Instancia (Familia) de esta capital por los trámites del proceso especial de oposición a las Resoluciones Administrativas en materia de Protección de Menores, de conformidad con los arts. 779 y ss. de la Ley de Enjuiciamiento Civil.

Granada, 2 de julio de 2015.- El Delegado, Higinio Almagro Castro.

«La presente notificación se hace al amparo de lo dispuesto en el art 59.5 de la Ley 30/1992, y con carácter previo a su preceptiva publicación en el Boletín Oficial del Estado, que será la determinante a los efectos de su notificación.»

5. Anuncios

5.2. Otros anuncios oficiales

CONSEJERÍA DE IGUALDAD Y POLÍTICAS SOCIALES

ANUNCIO de 2 de julio de 2015, de la Delegación Territorial de Igualdad, Salud y Políticas Sociales en Granada, para la notificación por edicto de la Resolución que se cita.

En virtud de lo dispuesto en los artículos 59.5 y 61 de la Ley 30/1992, de 26 de noviembre, de Régimen Jurídico de las Administraciones Públicas y del Procedimiento Administrativo Común, y habida cuenta que encontrándose el interesado don Francisco Delgado Alarcón, en paradero desconocido o ser desconocido o estar ausente del domicilio que figura en el expediente incoado, podrá comparecer, en el plazo de diez días, ante el Servicio de Protección de Menores, sito C/ Ancha de Gracia, núm. 6, de Granada, para la notificación del contenido íntegro de la Resolución de Ratificación de Desamparo, de fecha 1 de julio de 2015, del menor (F.D.S.), expediente 205/14.

Significándole que contra esta Resolución podrá formularse reclamación ante el Juzgado de Primera Instancia (Familia) de esta capital por los trámites del proceso especial de oposición a las Resoluciones Administrativas en materia de Protección de Menores, de conformidad con los art. 779 y ss. de la Ley de Enjuiciamiento Civil.

Granada, 2 de julio de 2015.- El Delegado, Higinio Almagro Castro.

«La presente notificación se hace al amparo de lo dispuesto en el art 59.5 de la Ley 30/1992, y con carácter previo a su preceptiva publicación en el Boletín Oficial del Estado, que será la determinante a los efectos de su notificación.»

5. Anuncios

5.2. Otros anuncios oficiales

CONSEJERÍA DE FOMENTO Y VIVIENDA

ANUNCIO de 24 de junio de 2015, de la Delegación Territorial de Fomento, Vivienda, Turismo y Comercio en Huelva, notificando Resolución de expediente sancionador que se cita.

Intentadas sin efecto las notificaciones derivadas de:

Resolución de expediente sancionador HU-01/2015.

Incoados por la Delegación Territorial de Fomento, Vivienda, Turismo y Comercio de Huelva, este organismo considera procede efectuar dicha notificación a través de su publicación en el «Boletín Oficial de la Junta de Andalucía», cumpliéndose así lo establecido en los arts. 59.5 y 61 de la Ley 30/92, de 26 de noviembre, de Régimen Jurídico de las Administraciones Públicas y del Procedimiento Administrativo Común.

Por lo expuesto, se hace público el presente anuncio, haciéndoles saber a todos los interesados que pueden comparecer en el Servicio de Turismo de la Delegación Territorial de Fomento, Vivienda, Turismo y Comercio de Huelva, en C/ Jesús Nazareno, 21, de esta capital, a efectos del conocimiento íntegro del acto.

- Expte.: HU-01/15.

Interesada: Doña Encarnación Ledesma Robles (Vtar «El Postigo de Zufre»).

Último domicilio conocido: Calle Harinas, núm. 3, Sevilla (C.P. 41001).

CIF: 33353782-X.

Acto notificado: Resolución de expediente sancionador.

Haciéndose saber que contra esta resolución que no agota la vía administrativa podrá interponer recurso de alzada ante el Sr. Viceconsejero de Turismo y Comercio, en el plazo de un mes, contados a partir del día siguiente a aquél en que tenga lugar la publicación.

Huelva, 24 de junio de 2015.- La Delegada, María José Bejarano Talavera.

«La presente notificación se hace al amparo de lo dispuesto en el art. 59.5 de la Ley 30/1992, y con carácter previo a su preceptiva publicación en el Boletín Oficial del Estado, que será la determinante a los efectos de notificación.»

5. Anuncios

5.2. Otros anuncios oficiales

CONSEJERÍA DE FOMENTO Y VIVIENDA

ANUNCIO de 30 de junio de 2015, de la Delegación Territorial de Fomento, Vivienda, Turismo y Comercio en Huelva, por el que se publican acuerdos de incoación y notificaciones de procedimientos sancionadores en materia de transportes.

Ignorándose el actual domicilio de las personas y entidades relacionados, contra los que se tramitan expedientes sancionadores que se indican por infracción a los artículos que se detallan de la Ley 16/87, de 30 de julio, de Ordenación de los Transportes Terrestres (BOE, 31 de julio de 1987), y dado que, intentada la notificación en su domicilio ésta no ha podido practicarse, de conformidad con lo dispuesto en los artículos 59.5 y 60.2 de la Ley 30/1992, de 26 de noviembre, de Régimen Jurídico de las Administraciones Públicas y del Procedimiento Administrativo Común, se hace público el acuerdo de incoación y notificación, cuyos correspondientes expedientes obran en el Servicio de Transportes de esta Delegación Territorial, sita en Avenida de la Ría, 8-10, 21001 Huelva.

Expediente: H-01786/2014 Matrícula: 85-02GYT- Titular: COGETRANS S. COOP MADRILEÑA Domicilio: TOLEDO, 109, 1º 4 Código Postal: 28005 Municipio: GETAFE Provincia: Madrid Fecha de denuncia: 15 de Mayo de 2014 Vía: A494 Punto Kilométrico: 5 Hora: 19:32 Hechos: TRANSPORTE DE MERCANCIAS DESDE MOGUER HASTA SEVILLA CARECIENDO DEL TÍTULO HABILITANTE O LA DOCUMENTACIÓN FORMAL QUE ACREDITE LA POSIBILIDAD LEGAL DE PRESTAR EL SERVICIO. TRANSPORTA JAULAS Y CAJAS. SE ADJUNTA COPIA DEL BOLETÍN DE DENUNCIA. Normas Infringidas: 140.1 LEY 16/87 Pliego de descargo: No Sanción: 4.001,00
Expediente: H-01956/2014 Matrícula: AB-007406-P Titular: PAUL COCILNAU Domicilio: ZURBARÁN 24 1B Código Postal: Municipio: BOLLULLOS DE LA MITACION Provincia: Sevilla Fecha de denuncia: 16 de Junio de 2014 Vía: A494 Punto Kilométrico: 5,5 Hora: 09:09 Hechos: TRANSPORTE DE MERCANCIAS DESDE PALOS DE LA FRONTERA HASTA SAN JUAN DEL PUERTO EXCEDIÉNDOSE LA MMA TOTAL DE VEHÍCULO . MASA EN CARGA: 3280 KGS. MMA: 2893 KGS. EXCESO: 387 KGS. 13,37% SE APORTA COMO PRUEBA EL TICKET DEL PESAJE, CERTIFICADO VERIFICACION BÁSCULA Y COPIA DEL BOLETÍN DE DENUNCIA. TRANSPORTA MERCANCIA DE TODO A 100. Normas Infringidas: 142.2 LEY 16/87 Pliego de descargo: No Sanción: 100,00
Expediente: H-02031/2014 Matrícula: H -006291-O Titular: MARIFRANCIS SL Domicilio: AVDA DE AMERICA 13 Código Postal: 21810 Municipio: PALOS DE LA FRONTERA Provincia: Huelva Fecha de denuncia: 5 de Junio de 2014 Vía: A494 Punto Kilométrico: 24 Hora: 17:56 Hechos: TRANSPORTE DE MERCANCIAS DESDE PALOS DE LA FRONTERA HASTA EL ROCIO REALIZANDO TRANSPORTE PRIVADO COMPLEMENTARIO, AL AMPARO DE AUTORIZACIONES DE TRANSPORTE, QUE NO CUMPLEN ALGUNA DE LAS CONDICIONES DEL ART. 102.2 LOTT.TRANSPORTA UN CARRO Y DOS ANIMALES EQUINOS, NO PRESENTA DOCUMENTACIÓN ALGUNA DE ESTAR ASALARIADO POR LA EMPRESA EL CONDUCTOR CRISTIAN URSU. RECIBE COPIA. Normas Infringidas: 140.1 LEY 16/87 Pliego de descargo: No Sanción: 4.001,00
Expediente: H-02077/2014 Matrícula: 08-20HDV- Titular: ARCOS AMBIENTAL. S.L.U. Domicilio: POLG.SAN NICOLAS C/3 NAVES 1 Y14 Código Postal: 41500 Municipio: ALCALA DE GUADAIIRA Provincia: Sevilla Fecha de denuncia: 4 de Julio de 2014 Vía: A481 Punto Kilométrico: 11 Hora: 12:28 Hechos: TRANSPORTE DE MERCANCIAS DESDE MOGUER HASTA AZNALCAZAR REALIZANDO TRANSPORTE PRIVADO COMPLEMENTARIO AL AMPARO DE UNA AUTORIZACIÓN CADUCADA, REVOCADA O QUE POR CUALQUIER OTRA CAUSA HUBIERA PERDIDO VALIDEZ. TRANSPORTA LODOS. DE BAJA POR NO VISAR DESDE EL 31-05-2013. SE ADJUNTA COPIA DEL BOLETÍN DE DENUNCIA. Normas Infringidas: 141.14 LEY 16/87 Pliego de descargo: No Sanción: 601,00
Expediente: H-02078/2014 Matrícula: 25-17GXB- Titular: TRUCKSERIE S.L. Domicilio: EL GRANADO 29 Código Postal: 21450 Municipio: CARTAYA Provincia: Huelva Fecha de denuncia: 14 de Mayo de 2014 Vía: A494 Punto Kilométrico: 5,5 Hora: 20:26 Hechos: TRANSPORTE DE MERCANCIAS DESDE CUMBRES MAYORES HASTA PALOS DE LA FRONTERA REALIZANDO TRANSPORTE AL AMPARO DE AUTORIZACIONES DE TRANSPORTE QUE NO CUMPLEN ALGUNA DE LAS CONDICIONES DEL ART. 102.2 LOTT. EL CONDUCTOR FREDY WILMER DESTRE HUAMAN NO DEMUESTRA RELACIÓN LABORAL CON LA EMPRESA. CIRCULA EN VACÍO. SE ADJUNTA COPIA DEL BOLETÍN DE DENUNCIA. Normas Infringidas: 140.1 LEY 16/87 Pliego de descargo: No Sanción: 4.001,00
Expediente: H-02079/2014 Matrícula: H -000590-Y Titular: CONST Y ARIDOS SANCHEZ BARBUDO SL Domicilio: NORIA 5 Código Postal: 21200 Municipio: ARACENA Provincia: Huelva Fecha de denuncia: 5 de Julio de 2014 Vía: N433 Punto Kilométrico: 94 Hora: 12:06 Hechos: TRANSPORTE DE MERCANCIAS DESDE ARACENA HASTA FUENTEHERIDOS EXCEDIÉNDOSE LA MMA TOTAL DE VEHÍCULO. MASA EN CARGA: 6000 KGS. MMA: 3500 KGS. EXCESO: 2500 KGS. 71,42%. SE ADJUNTA TICKET, CERTIFICADO VERIFICACIÓN BASCULA Y COPIA DEL BOLETÍN DE DENUNCIA. Normas Infringidas: 141.2 LEY 16/87 Pliego de descargo: No Sanción: 601,00

<p>Expediente: H-02102/2014 Matrícula: 26-64BXF- Titular: PAVIPOLLO SL Domicilio: JESUS CENTENO 11 Código Postal: 41960 Municipio: GINES Provincia: Sevilla Fecha de denuncia: 9 de Julio de 2014 Vía: H30 Punto Kilométrico: 3,5 Hora: 08:27 Hechos: TRANSPORTE DE MERCANCIAS DESDE SEVILLA HASTA HUELVA DE CARÁCTER PÚBLICO, CARECIENDO DE TÍTULO HABILITANTE. TRANSPORTE DE PRODUCTOS CARNES FRESCAS, EL POZO ALIMENTACION SA, AVD ANTONIO FUENTES 1 APD 12, 30840 ALHAMA MURCIA, RECIBIO COPIA DEL BOLETÍN DE DENUNCIA. Normas Infringidas: 140.1,141.25 LEY 16/87 Pliego de descargo: No Sanción: 801,00</p>
<p>Expediente: H-02164/2014 Matrícula: 26-28GZP- Titular: JOSE RAMIREZ ROBLE Domicilio: JACOBO CAMARERO 20 Código Postal: 18220 Municipio: ALBOLOTE Provincia: Granada Fecha de denuncia: 18 de Julio de 2014 Vía: A49 Punto Kilométrico: 60 Hora: 23:46 Hechos: TRANSPORTE DE MERCANCIAS DESDE HUELVA HASTA GRANADA EXCEDIÉNDOSE LA MMA TOTAL DEL VEHICULO. MASA EN CARGA: 6640 KGS. MMA: 3500 KGS. EXCESO: 3140 KGS. 89,71% . SE ADJUNTA TICKET Y CERTIFICADO VERIFICACIÓN BÁSCULA. RECIBIÓ COPIA DEL BOLETÍN DE DENUNCIA. Normas Infringidas: 141.2 LEY 16/87 Pliego de descargo: No Sanción: 601,00</p>
<p>Expediente: H-02221/2014 Matrícula: H -007339-W Titular: HERMANOS RAMIREZ MARTAGON SL Domicilio: SERENATA 59 Código Postal: 21002 Municipio: HUELVA Provincia: Huelva Fecha de denuncia: 30 de Julio de 2014 Vía: A-5000 Punto Kilométrico: 6 Hora: 10:16 Hechos: TRANSPORTE DE MERCANCIAS DESDE SAN JUAN DEL PUERTO HASTA HUELVA, CIRCULANDO CON UN APARATO TACÓGRAFO AVERIADO DURANTE MÁS DE 7 DÍAS. LA AVERÍA CONSISTE EN NO REALIZAR GRABACIONES EL ESTILETE DE VELOCIDAD DESDE EL 20/07/2014. SE ADJUNTA DISCO Y COPIA DEL BOLETÍN DE DENUNCIA. Normas Infringidas: 140.33 LEY 16/87 Pliego de descargo: No Sanción: 1.001,00</p>
<p>Expediente: H-02222/2014 Matrícula: B -000829-SW Titular: TTES. ALM. DIST. HUELVA, S.L. Domicilio: POLIGONO ROMERALEJO, NAVE 272 Código Postal: 21007 Municipio: HUELVA Provincia: Huelva Fecha de denuncia: 30 de Julio de 2014 Vía: A-5000 Punto Kilométrico: 6,2 Hora: 10:23 Hechos: TRANSPORTE DE MERCANCIAS DESDE SAN JUAN DEL PUERTO HASTA HUELVA, REALIZANDO SERVICIO PÚBLICO, CARECIENDO DE TÍTULO HABILITANTE. TRANSPORTA PASTA DE PAPEL. SE ADJUNTA COPIA DEL BOLETÍN DE DENUNCIA. Normas Infringidas: 140.1 LEY 16/87 Pliego de descargo: No Sanción: 4.001,00</p>
<p>Expediente: H-02225/2014 Matrícula: H -007339-W Titular: HERMANOS RAMIREZ MARTAGON SL Domicilio: SERENATA 59 Código Postal: 21002 Municipio: HUELVA Provincia: Huelva Fecha de denuncia: 30 de Julio de 2014 Vía: A-5000 Punto Kilométrico: 6 Hora: 10:05 Hechos: TRANSPORTE DE MERCANCIAS DESDE SAN JUAN DEL PUERTO HASTA HUELVA, REALIZANDO SERVICIO PÚBLICO, CARECIENDO DE TÍTULO HABILITANTE. TRANSPORTA MATERIAL DE CONSTRUCCIÓN. SE ADJUNTA COPIA DEL BOLETÍN DE DENUNCIA. Normas Infringidas: 140.1 LEY 16/87 Pliego de descargo: No Sanción: 4.001,00</p>
<p>Expediente: H-02230/2014 Matrícula: H -007339-W Titular: HERMANOS RAMIREZ MARTAGON SL Domicilio: SERENATA 59 Código Postal: 21002 Municipio: HUELVA Provincia: Huelva Fecha de denuncia: 30 de Julio de 2014 Vía: A-5000 Punto Kilométrico: 6 Hora: 10:10 Hechos: TRANSPORTE DE MERCANCIAS DESDE SAN JUAN DEL PUERTO HASTA HUELVA SIN HABER PASADO LA REVISIÓN PERIÓDICA DEL TACÓGRAFO. ÚLTIMA REVISIÓN SEGÚN PLACA DE MONTAJE DE FECHA 13/05/2011. Normas Infringidas: 140.34 LEY 16/87 Pliego de descargo: No Sanción: 1.001,00</p>
<p>Expediente: H-02231/2014 Matrícula: B -000829-SW Titular: TTES ALM DIST HUELVA SL Domicilio: POLIGONO ROMERALEJO, NAVE 272 Código Postal: 21007 Municipio: HUELVA Provincia: Huelva Fecha de denuncia: 30 de Julio de 2014 Vía: A-5000 Punto Kilométrico: 6,2 Hora: 10:26 Hechos: TRANSPORTE DE MERCANCIAS DESDE SAN JUAN DEL PUERTO HASTA HUELVA CARECIENDO A BORDO DEL VEHÍCULO DE LAS HOJAS DE REGISTROS DE LOS TIEMPOS DE CONDUCCIÓN Y DESCANSO YA UTILIZADAS O DE LOS DOCUMENTOS DE IMPRESIÓN QUE RESULTE OBLIGATORIO LLEVAR, CON INDEPENDENCIA DEL TIPO DE TACÓGRAFO, QUE SE ESTÉ UTILIZANDO. SOLO PRESENTA DISCOS DEL DÍA 29 Y 30 DE JULIO DE 2014. NO PRESENTA CERTIFICADO DE ACTIVIDADES, TRANSPORTA PASTA DE PAPEL. SE ADJUNTA COPIA DEL BOLETÍN DE DENUNCIA. Normas Infringidas: 140.35 LEY 16/87 Pliego de descargo: No Sanción: 1.001,00</p>
<p>Expediente: H-00006/2015 Matrícula: 03-47HKX- Titular: ARCOS AMBIENTAL. S.L.U. Domicilio: POLG.SAN NICOLAS C/3 NAVES 1 Y 14 Código Postal: 41500 Municipio: ALCALA DE GUADAIIRA Provincia: Sevilla Fecha de denuncia: 31 de Julio de 2014 Vía: A483 Punto Kilométrico: 27,3 Hora: 00:32 Hechos: TRANSPORTE DE MERCANCIAS DESDE MATALESCAÑAS HASTA AZNALCAZAR REALIZANDO TRANSPORTE PRIVADO COMPLEMENTARIO AL AMPARO DE UNA AUTORIZACIÓN CADUCADA, REVOCADA O QUE POR CUALQUIER OTRA CAUSA HUBIERA PERDIDO VALIDEZ. CADUCADA DESDE EL 30 DE MAYO DEL 2013. TRANSPORTA LODOS. SE ADJUNTA COPIA DEL BOLETÍN DE DENUNCIA. Normas Infringidas: 141.14 LEY 16/87 Pliego de descargo: No Sanción: 601,00</p>
<p>Expediente: H-00010/2015 Matrícula: 08-20HDV- Titular: ARCOS AMBIENTAL. S.L.U. Domicilio: POLG. SAN NICOLAS C/3 NAVES 1 Y 14 Código Postal: 41500 Municipio: ALCALA DE GUADAIIRA Provincia: Sevilla Fecha de denuncia: 4 de Agosto de 2014 Vía: A49 Punto Kilométrico: 37 Hora: 16:37 Hechos: TRANSPORTE DE MERCANCIAS DESDE GIBRALEÓN HASTA CARMONA REALIZANDO TRANSPORTE PRIVADO COMPLEMENTARIO AL AMPARO DE UNA AUTORIZACIÓN CADUCADA, REVOCADA O QUE POR CUALQUIER OTRA CAUSA HUBIERA PERDIDO VALIDEZ. CADUCADA DESDE EL 30 DE MAYO DEL 2013. SE ADJUNTA COPIA DEL BOLETÍN DE DENUNCIA. Normas Infringidas: 141.14 LEY 16/87 Pliego de descargo: No Sanción: 601,00</p>
<p>Expediente: H-00027/2015 Matrícula: H -000821-AB Titular: HERMANOS RAMIREZ MARTAGON SL Domicilio: SERENATA, 59 Código Postal: 21002 Municipio: HUELVA Provincia: Huelva Fecha de denuncia: 7 de Agosto de 2014 Vía: H30 Punto Kilométrico: 6 Hora: 08:32 Hechos: TRANSPORTE DE MERCANCIAS DESDE HUELVA HASTA HUELVA DE CARÁCTER PÚBLICO, CARECIENDO DE TÍTULO HABILITANTE. TRANSPORTA MATERIALES DE LA CONSTRUCCIÓN. SE ADJUNTA COPIA DEL BOLETÍN DE DENUNCIA. Normas Infringidas: 140.1 LEY 16/87 Pliego de descargo: No Sanción: 4.001,00</p>

Expediente: H-00034/2015 Matrícula: 83-81FTZ- Titular: QUIMIFERRO DEL SUR SL Domicilio: LAS CELIAS 40 Código Postal: 41016 Municipio: SEVILLA Provincia: Sevilla Fecha de denuncia: 13 de Agosto de 2014 Vía: A49 Punto Kilométrico: 60 Hora: 09:50 Hechos: TRANSPORTE DE MERCANCIAS DESDE SEVILLA HASTA GIBRALEÓN DE CARÁCTER PÚBLICO, CARECIENDO DE TÍTULO HABILITANTE. TRANSPORTA COLCHONES. VEHÍCULO LIGERO. SE ADJUNTA FOTOGRAFÍA DE ALBARANES DE ENTREGA Y COPIA DEL BOLETÍN DE DENUNCIA. Normas Infringidas: 140.1,141.25 LEY 16/87 Pliego de descargo: No Sanción: 801,00

Expediente: H-00058/2015 Matrícula: 08-20HDV- Titular: ARCOS AMBIENTAL. S.L.U. Domicilio: POLG.SAN NICOLAS C/3 NAVES 1 Y 14 Código Postal: 41500 Municipio: ALCALA DE GUADAIRA Provincia: Sevilla Fecha de denuncia: 27 de Agosto de 2014 Vía: A481 Punto Kilométrico: 11 Hora: 12:29 Hechos: TRANSPORTE DE MERCANCIAS DESDE AZNALCAZAR HASTA ALMONTE CARECIENDO A BORDO DEL VEHÍCULO DE LAS HOJAS DE REGISTRO DE LOS TIEMPOS DE CONDUCCIÓN Y DESCANSO YA UTILIZADAS O DE LOS DOCUMENTOS DE IMPRESIÓN QUE RESULTE OBLIGATORIO LLEVAR, CON INDEPENDENCIA DEL TIPO DE TACÓGRAFO, ANALÓGICO O DIGITAL, QUE SE ESTÉ UTILIZANDO. CARECE DEL CERTIFICADO DE ACTIVIDADES DESDE LAS 00:00 HORAS DEL DÍA 30 DE JULIO HASTA LAS 10:17 DEL DÍA 5 DE AGOSTO. SE ADJUNTA COPIA DEL BOLETÍN DE DENUNCIA, Normas Infringidas: 140.35 LEY 16/87 Pliego de descargo: No Sanción: 1.001,00

Expediente: H-00150/2015 Matrícula: 14-98DPG- Titular: MOSCOSO MARTINEZ MANUEL Domicilio: ALBERIQUE 15 PARQUE ALCOSA. Código Postal: 41007 Municipio: SEVILLA Provincia: Sevilla Fecha de denuncia: 22 de Septiembre de 2014 Vía: N433 Punto Kilométrico: 80,2 Hora: 12:40 Hechos: TRANSPORTE DE MERCANCIAS DESDE DOS HERMANAS HASTA ARACENA TRANSPORTANDO MERCANCIAS PELIGROSAS SIN LAS INSTRUCCIONES ESCRITAS PARA CASO DE ACCIDENTE, DE CONFORMIDAD CON EL ADR. REALIZA TRANSPORTE DE MERCANCIAS PELIGROSAS TRANSPORTANDO 700KG DE HIPOCLORITO. CLASE 8 GE II N° ONU 1791 Y ÁCIDO TRICLOROISOCIANURO N° ONU 2468 CLASE 5,1. CARECE INSTRUCCIONES ESCRITAS DEL ADR 2013, LLEVANDO LAS DEL ADR 2009. SE ADJUNTA INFORME DEL BOLETÍN DE DENUNCIA. Normas Infringidas: 141.5.1 LEY 16/87 Pliego de descargo: No Sanción: 801,00

Expediente: H-00165/2015 Matrícula: B -000829-SW Titular: TTES ALMACENAJES Y DISTRIBUCIONES HUELVA SL Domicilio: POL.ROMERALEJO NAVE 272 Código Postal: 21007 Municipio: HUELVA Provincia: Huelva Fecha de denuncia: 24 de Septiembre de 2014 Vía: H-30 Punto Kilométrico: 15 Hora: 19:45 Hechos: TRANSPORTE DE MERCANCIAS DESDE SAN JUAN DEL PUERTO HASTA HUELVA DE CARÁCTER PÚBLICO, CARECIENDO DE TÍTULO HABILITANTE. CONDUCTOR NO PRESENTA TARJETA DE TRANSPORTE. TRANSPORTA PASTA DE PAPEL. SE ADJUNTA INFORME DEL BOLETÍN DE DENUNCIA. Normas Infringidas: 140.1 LEY 16/87 Pliego de descargo: No Sanción: 4.001,00

Expediente: H-00166/2015 Matrícula: B -000829-SW Titular: TTES ALMACENAJES Y DISTRIBUCIONES HUELVA SL Domicilio: POL.ROMERALEJO NAVE 272 Código Postal: 21007 Municipio: HUELVA Provincia: Huelva Fecha de denuncia: 24 de Septiembre de 2014 Vía: H-30 Punto Kilométrico: 15 Hora: 19:48 Hechos: TRANSPORTE DE MERCANCIAS DESDE SAN JUAN DEL PUERTO HASTA HUELVA CARECIENDO A BORDO DEL VEHÍCULO DE LAS HOJAS DE REGISTRO DE LOS TIEMPOS DE CONDUCCIÓN Y DESCANSO YA UTILIZADAS O DE LOS DOCUMENTOS DE IMPRESIÓN QUE RESULTE OBLIGATORIO LLEVAR, CON INDEPENDENCIA DEL TIPO DE TACÓGRAFO, ANALÓGICO O DIGITAL, QUE SE ESTÉ UTILIZANDO. SÓLO PRESENTA DISCO DIAGRAMA DE HOY. NO PRESENTA CERTIFICADO DE ACTIVIDADES. TRANSPORTA PASTA DE PAPEL. SE ADJUNTA INFORME DEL BOLETÍN DE DENUNCIA. Normas Infringidas: 140.35 LEY 16/87 Pliego de descargo: No Sanción: 1.001,00

Expediente: H-00167/2015 Matrícula: 43-45BWG- Titular: TTES ALMACENAJES Y DISTRIBUCIONES HUELVA SL Domicilio: POL.ROMERALEJO NAVE 272 Código Postal: 21007 Municipio: HUELVA Provincia: Huelva Fecha de denuncia: 24 de Septiembre de 2014 Vía: H30 Punto Kilométrico: 15 Hora: 19:46 Hechos: TRANSPORTE DE MERCANCIAS DESDE SAN JUAN DEL PUERTO HASTA HUELVA DE CARÁCTER PÚBLICO, CARECIENDO DE TÍTULO HABILITANTE. TRANSPORTA PASTA DE PAPEL. PRESENTA TARJETA CADUCADA 31-5-14. SE ADJUNTA INFORME DEL BOLETÍN DE DENUNCIA. Normas Infringidas: 140.1 LEY 16/87 Pliego de descargo: No Sanción: 4.001,00

Expediente: H-00168/2015 Matrícula: 43-45BWG- Titular: TTES ALMACENAJES Y DISTRIBUCIONES HUELVA SL Domicilio: POL.ROMERALEJO NAVE 272 Código Postal: 21007 Municipio: HUELVA Provincia: Huelva Fecha de denuncia: 24 de Septiembre de 2014 Vía: H30 Punto Kilométrico: 15 Hora: 19:52 Hechos: TRANSPORTE DE MERCANCIAS DESDE SAN JUAN DEL PUERTO HASTA HUELVA SIN HABER PASADO LA REVISIÓN PERIÓDICA DEL TACÓGRAFO. ÚLTIMA REVISIÓN PERIÓDICA SEGÚN PLACA DE MONTAJE DE FECHA 12/07/2012. SE ADJUNTA INFORME DEL BOLETÍN DE DENUNCIA. Normas Infringidas: 140.34 LEY 16/87 Pliego de descargo: No Sanción: 1.001,00

Expediente: H-00169/2015 Matrícula: 43-45BWG- Titular: TTES ALMACENAJES Y DISTRIBUCIONES HUELVA SL Domicilio: POL.ROMERALEJO NAVE 272 Código Postal: 21007 Municipio: HUELVA Provincia: Huelva Fecha de denuncia: 24 de Septiembre de 2014 Vía: H30 Punto Kilométrico: 15 Hora: 19:49 Hechos: TRANSPORTE DE MERCANCIAS DESDE SAN JUAN DEL PUERTO HASTA HUELVA CARECIENDO A BORDO DEL VEHÍCULO DE LAS HOJAS DE REGISTRO DE LOS TIEMPOS DE CONDUCCIÓN Y DESCANSO YA UTILIZADAS O DE LOS DOCUMENTOS DE IMPRESIÓN QUE RESULTE OBLIGATORIO LLEVAR, CON INDEPENDENCIA DEL TIPO DE TACÓGRAFO, ANALÓGICO O DIGITAL, QUE SE ESTÉ UTILIZANDO. CARECE DEL CERTIFICADO DE ACTIVIDADES DEL PERÍODO 31/07/2014 AL 24/09/2014. SE ADJUNTA INFORME DEL BOLETÍN DE DENUNCIA. Normas Infringidas: 140.35 LEY 16/87 Pliego de descargo: No Sanción: 1.001,00

Expediente: H-00174/2015 Matrícula: 84-05CMN- Titular: JOSÉ VÁZQUEZ FERNÁNDEZ Domicilio: C/ JUAN PABLO II, N° 51 4°B Código Postal: 21005 Municipio: HUELVA Provincia: Huelva Fecha de denuncia: 25 de Septiembre de 2014 Vía: N-435 Punto Kilométrico: 173,2 Hora: 11:00 Hechos: LA REALIZACIÓN DEL TRANSPORTE DE MERCANCIAS PERECEDERAS, 6 CAJAS DE BOQUERONES CON UN PESO APROXIMADO DE 42 KGS. Y UNA DE JURELES DE 5 KGS, PARA LA VENTA AMBULANTE, NO CUMPLIENDO LAS CONDICIONES NECESARIAS PARA EL TRANSPORTE DE LA MENCIONADA MERCANCÍA. CARECE DEL CERTIFICADO PARA EL TRANSPORTE DE MERCANCIAS PERECEDERAS. Normas Infringidas: 141.21 LEY 16/87 Pliego de descargo: No Sanción: 401,00
Expediente: H-00251/2015 Matrícula: H -000821-AB Titular: HERMANOS RAMIREZ MARTAGON SL Domicilio: SERENATA 59 Código Postal: 21002 Municipio: HUELVA Provincia: Huelva Fecha de denuncia: 12 de Junio de 2014 Vía: AVD. FEDERICO MOLINA/ BONA Punto Kilométrico: Hora: 00:00 Hechos: CIRCULAR UN CAMION PORTACONTENEDORES CONTENIENDO RESTOS DE HIERROS Y OTROS METALES, CARECIENDO DE TARJETA DE TRANSPORTES. Normas Infringidas: 140.1 LEY 16/87 Pliego de descargo: No Sanción: 4.001,00
Expediente: H-00277/2015 Matrícula: 64-03CSB- Titular: TRANSTIRADOR S.L. Domicilio: CRTA. HUELVA-SEVILLA, KM. 636 Código Postal: 21007 Municipio: HUELVA Provincia: Huelva Fecha de denuncia: 7 de Octubre de 2014 Vía: A494 Punto Kilométrico: 18,3 Hora: 23:51 Hechos: TRANSPORTE DE MERCANCIAS DESDE PALOS DE LA FRONTERA HASTA HUELVA DE CARÁCTER PÚBLICO, CARECIENDO DEL CERTIFICADO DE APTITUD PROFESIONAL (CAP), TRANSPORTANDO TIERRA. RECIBIÓ COPIA DEL BOLETÍN DE DENUNCIA. Normas Infringidas: 140.18,141.25 LEY 16/87 Pliego de descargo: No Sanción: 601,00
Expediente: H-00311/2015 Matrícula: 64-03CSB- Titular: TRANSTIRADOR S.L. Domicilio: CRTA. HUELVA-SEVILLA, KM. 636 Código Postal: 21007 Municipio: HUELVA Provincia: Huelva Fecha de denuncia: 8 de Octubre de 2014 Vía: A494 Punto Kilométrico: 18,3 Hora: 00:17 Hechos: TRANSPORTE DE MERCANCIAS DESDE PALOS DE LA FRONTERA HASTA HUELVA EXCEDIÉNDOSE LA MMA TOTAL DEL VEHÍCULO. MASA EN CARGA: 40680 KGS. MMA: 38000 KGS. EXCESO: 2680 KGS. 7,05%. SE APORTA COMO PRUEBA EL TICKET DEL PESAJE Y CERTIFICADO VERIFICACIÓN BÁSCULA. TRANSPORTA TIERRA. RECIBIÓ COPIA DEL BOLETÍN DE DENUNCIA.. Normas Infringidas: 142.2 LEY 16/87 Pliego de descargo: No Sanción: 366,00

Lo que se notifica a efectos de que, si lo estima oportuno, cada interesado alegue por escrito a esta Delegación Territorial, sita en Avenida de la Ría, 8-10, 21001 Huelva, lo que a su derecho convenga, con aportación o proposición de pruebas en el plazo de 15 días hábiles siguientes al de la publicación del presente anuncio. Igualmente se le notifica que, conforme establece el 146.3 de la LOTT, el importe de la sanción inicialmente propuesta se reducirá en un 30% si realiza su ingreso antes de que transcurran los 30 días siguientes a la publicación de la presente notificación.

Huelva, 30 de junio de 2015.- La Delegada, María José Bejarano Talavera.

«La presente notificación se hace al amparo de lo dispuesto en el art. 59.5 de la Ley 30/1992, y con carácter previo a su preceptiva publicación en el Boletín Oficial del Estado, que será la determinante a los efectos de su notificación.»

5. Anuncios

5.2. Otros anuncios oficiales

CONSEJERÍA DE AGRICULTURA, PESCA Y DESARROLLO RURAL

ANUNCIO de 1 de julio de 2015, de la Delegación Territorial de Agricultura, Pesca y Medio Ambiente en Almería, por el que se notifican los actos administrativos relativos a procedimientos sancionadores en materia de agricultura y pesca que se citan.

En virtud de lo dispuesto en los artículos 59.5 y 61 de la Ley 30/1992, de 26 de noviembre, de Régimen Jurídico de las Administraciones Públicas y del Procedimiento Administrativo Común, e intentada sin efecto la notificación personal en el domicilio que consta en cada expediente, por el presente Anuncio se notifica a las personas interesadas que figuran en el Anexo los actos administrativos que se indican.

El texto íntegro de los mencionados actos se encuentra a disposición de las personas interesadas en la Delegación Territorial de Agricultura, Pesca y Medio Ambiente en Almería, sita en calle Hermanos Machado, número 4, 3.ª planta, 04004, Almería. Teléfono 950 011 000. Fax 950 011 096, en donde podrán comparecer en el plazo de quince días a partir de la publicación del presente anuncio en el Boletín Oficial de la Junta de Andalucía para el conocimiento del contenido íntegro del mencionado acto y constancia de tal conocimiento. En el supuesto de no comparecer en el plazo indicado, se le dará por notificado en el día de la publicación del presente anuncio.

Almería, 1 de julio de 2015.- El Delegado, José Manuel Ortiz Bono.

«La presente notificación se hace al amparo de lo dispuesto en el art. 59.5 de la Ley 30/1992, y con carácter previo a su preceptiva publicación en el Boletín Oficial del Estado, que será la determinante a los efectos de su notificación.»

A N E X O

Relación de sancionados

Nombre, NIF: Alonso Castaño Rodríguez, 34838337F.
Número de expediente: AL/0239/15 – Número de referencia: 23/15-E.
Acto administrativo a notificar: Trámite de Audiencia.
Recursos o plazo de alegaciones: Quince días a partir del día siguiente a su publicación en el BOE.

Nombre, NIF: Andrés Fresneda Hernández, 27251717Y.
Número de expediente: AL/0186/15 – Número de referencia: 83/15-P.
Acto administrativo a notificar: Trámite de Audiencia.
Recursos o plazo de alegaciones: Quince días a partir del día siguiente a su publicación en el BOE.

Nombre, NIF: Concepción Ferrón Berruezo, 31845344G.
Número de expediente: AL/0067/15 – Número de referencia: 33/15-P.
Acto administrativo a notificar: Trámite de Audiencia.
Recursos o plazo de alegaciones: Quince días a partir del día siguiente a su publicación en el BOE.

Nombre, NIF: Cristóbal Aran Rodríguez, 23208803D.
Número de expediente: AL/0138/15 – Número de referencia: 13/15-E.
Acto administrativo a notificar: Resolución Delegación Territorial.
Recursos o plazo de alegaciones: Un mes para interponer recurso de alzada ante la persona titular de la Consejería de Agricultura, Pesca y Desarrollo Rural de la Junta de Andalucía, a partir del día siguiente a su publicación en el BOE.

Nombre, NIF: Daniel López Candel, 47056917K.
Número de expediente: AL/0331/15 – Número de referencia: 43/15-E.
Acto administrativo a notificar: Acuerdo de Inicio.
Recursos o plazo de alegaciones: Quince días a partir del día siguiente a su publicación en el BOE.

Nombre, CIF: Depescaden, S.L., B04183950.
Número de expediente: AL/0224/15 – Número de referencia: 93/15-P.
Acto administrativo a notificar: Acuerdo de Inicio.
Recursos o plazo de alegaciones: Quince días a partir del día siguiente a su publicación en el BOE.

Nombre, NIF: Juan Cerezuela Hita, 27246723A.
Número de expediente: AL/0257/15 – Número de referencia: 13/15-C.
Acto administrativo a notificar: Propuesta de Resolución.
Recursos o plazo de alegaciones: Quince días a partir del día siguiente a su publicación en el BOE.

Nombre, NIF: Dolores Martínez Pando, 75218343V.
Número de expediente: AL/0257/15 – Número de referencia: 13/15-C.
Acto administrativo a notificar: Propuesta de Resolución.
Recursos o plazo de alegaciones: Quince días a partir del día siguiente a su publicación en el BOE.

Nombre, NIF: Federico Pascual Contreras, 27254365D.
Número de expediente: AL/0586/14 – Número de referencia: 143/14-P.
Acto administrativo a notificar: Resolución Dirección General de Pesca y Acuicultura.
Recursos o plazo de alegaciones: Un mes para interponer recurso de alzada ante la persona titular de la Consejería de Agricultura, Pesca y Desarrollo Rural de la Junta de Andalucía, a partir del día siguiente a su publicación en el BOE.

Nombre, NIF: Francisco Belmonte Montoya, 76634475Q.
Número de expediente: AL/0299/15 – Número de referencia: 95/15-PR.
Acto administrativo a notificar: Acuerdo de Inicio.
Recursos o plazo de alegaciones: Quince días a partir del día siguiente a su publicación en el BOE.

Nombre, NIF: Francisco Javier Enríquez González, 75242637T.
Número de expediente: AL/0300/15 – Número de referencia: 96/15-PR.
Acto administrativo a notificar: Acuerdo de Inicio.
Recursos o plazo de alegaciones: Quince días a partir del día siguiente a su publicación en el BOE.

Nombre, NIF: Francisco Manzano Antequera, 27253530W.
Número de expediente: AL/0290/15 – Número de referencia: 16/15-C.
Acto administrativo a notificar: Acuerdo de Inicio.
Recursos o plazo de alegaciones: Quince días a partir del día siguiente a su publicación en el BOE.

Nombre, NIF: José Miguel Rubiño Domínguez, 23775272B.
Número de expediente: AL/0250/15 – Número de referencia: 103/15-P.
Acto administrativo a notificar: Acuerdo de Inicio.
Recursos o plazo de alegaciones: Quince días a partir del día siguiente a su publicación en el BOE.

Nombre, CIF: Leche Exaga, S.L., B04384608.
Número de expediente: AL/0052/15 – Número de referencia: 1/15-FA.
Acto administrativo a notificar: Resolución Delegación Territorial.
Recursos o plazo de alegaciones: Un mes para interponer recurso de alzada ante la persona titular de la Consejería de Agricultura, Pesca y Desarrollo Rural de la Junta de Andalucía, a partir del día siguiente a su publicación en el BOE.

Nombre, NIF: Miguel Ángel Rodríguez Toledo, 34850467Q.
Número de expediente: AL/0159/15 – Número de referencia: 2/15-R.
Acto administrativo a notificar: Resolución Delegación Territorial.
Recursos o plazo de alegaciones: Un mes para interponer recurso de alzada ante la persona titular de la Consejería de Agricultura, Pesca y Desarrollo Rural de la Junta de Andalucía, a partir del día siguiente a su publicación en el BOE.

Nombre, NIF: José Sánchez Montoya, 18960802Q.
Número de expediente: AL/0603/12 – Número de referencia: 116/12-P.
Acto administrativo a notificar: Resolución recurso de alzada.
Recursos o plazo de alegaciones: Dos meses para interponer recurso contencioso-administrativo ante el órgano jurisdiccional competente, contados a partir del día siguiente al de la notificación en el BOE.

Nombre, NIF: Pedro Avilés Sánchez, 78030259E.

Número de expediente: AL/0343/11 – Número de referencia: 96/11-C.

Acto administrativo a notificar: Resolución recurso de alzada.

Recursos o plazo de alegaciones: Dos meses para interponer recurso contencioso-administrativo ante el órgano jurisdiccional competente, contados a partir del día siguiente al de la notificación en el BOE.

5. Anuncios

5.2. Otros anuncios oficiales

CONSEJERÍA DE AGRICULTURA, PESCA Y DESARROLLO RURAL

ANUNCIO de 2 de julio de 2015, de la Delegación Territorial de Agricultura, Pesca y Medio Ambiente en Cádiz, por el que se notifica a la persona interesada resolución recaída en procedimiento administrativo sancionador incoado en materia de Ordenación del Sector Pesquero y Comercialización de Productos Pesqueros (Inspección Pesquera) y modelo de liquidación de sanción.

En virtud de lo dispuesto en los artículos 59.5 y 61 de la Ley 30/1992, de 26 de noviembre, de Régimen Jurídico de las Administraciones Públicas y del Procedimiento Administrativo Común, intentada sin efecto la notificación del acto que se indica, esta Delegación Territorial ha acordado la inserción del presente anuncio en el Boletín Oficial de la Junta de Andalucía, con carácter previo a su preceptiva publicación en el Boletín Oficial del Estado, para que sirva de notificación a la persona interesada, a cuyo fin se le comunica que el expediente se encuentra a su disposición en la Sección de Recursos y Expedientes Sancionadores de esta Delegación Territorial, sita en Plaza de la Constitución, núm. 3, de Cádiz, donde podrá comparecer para conocimiento del texto íntegro:

Nombre y apellidos/razón social: Don Cristian Ordóñez Suárez.

NIF/CIF: 75903592G.

Procedimiento: Expte. sancionador núm. CA/0635/14.

Identificación del acto a notificar: Resolución de la Dirección General de Pesca y Acuicultura, de fecha 26 de mayo de 2015 y modelo de liquidación de sanción núm. 0482110029960.

Recursos: Contra dicho acto podrá interponerse recurso de alzada en el plazo de un mes contado a partir del día siguiente al de la publicación del presente anuncio en el Boletín Oficial del Estado.

Cádiz, 2 de julio de 2015.- El Delegado, Federico Fernández Ruiz-Henestrosa.

«La presente notificación se hace al amparo de lo dispuesto en el artículo 59.5 de la Ley 30/1992, y con carácter previo a su preceptiva publicación en el Boletín Oficial del Estado, que será la determinante a los efectos de su notificación.»

5. Anuncios

5.2. Otros anuncios oficiales

CONSEJERÍA DE AGRICULTURA, PESCA Y DESARROLLO RURAL

ANUNCIO de 2 de julio de 2015, de la Delegación Territorial de Agricultura, Pesca y Medio Ambiente en Cádiz, por el que se notifica a la persona interesada resolución recaída en procedimiento administrativo sancionador incoado en materia de Pesca Marítima Profesional en Aguas Interiores y Marisqueo (Inspección Pesquera) y modelo de liquidación de sanción.

En virtud de lo dispuesto en los artículos 59.5 y 61 de la Ley 30/1992, de 26 de noviembre, de Régimen Jurídico de las Administraciones Públicas y del Procedimiento Administrativo Común, intentada sin efecto la notificación del acto que se indica, esta Delegación Territorial ha acordado la inserción del presente anuncio en el Boletín Oficial de la Junta de Andalucía, con carácter previo a su preceptiva publicación en el Boletín Oficial del Estado, para que sirva de notificación a la persona interesada, a cuyo fin se le comunica que el expediente se encuentra a su disposición en la Sección de Recursos y Expedientes Sancionadores de esta Delegación Territorial, sita en Plaza de la Constitución, núm. 3; de Cádiz, donde podrá comparecer para conocimiento del texto íntegro:

- Nombre y apellidos/razón social: Don Ramón Fuentes Ladrón de Guevara.
- NIF/CIF: 31264338R.
- Procedimiento: Expte. Sancionador núm. CA/0707/14.
- Identificación del acto a notificar: Resolución de la Dirección General de Pesca y Acuicultura, de fecha 10 de junio de 2015 y modelo de liquidación de sanción núm. 0482110030906.
- Recursos: Contra dicho acto, podrá interponerse recurso de alzada en el plazo de un mes contado a partir del día siguiente al de la publicación del presente anuncio en el Boletín Oficial del Estado.

Cádiz, 2 de julio de 2015.- El Delegado, Federico Fernández Ruiz-Henestrosa.

«La presente notificación se hace al amparo de lo dispuesto en el artículo 59.5 de la Ley 30/1992, y con carácter previo a su preceptiva publicación en el Boletín Oficial del Estado, que será la determinante a los efectos de su notificación.»

5. Anuncios

5.2. Otros anuncios oficiales

CONSEJERÍA DE AGRICULTURA, PESCA Y DESARROLLO RURAL

ANUNCIO de 2 de julio de 2015, de la Delegación Territorial de Agricultura, Pesca y Medio Ambiente en Cádiz, por el que se notifica a las personas interesadas propuesta de resolución relativa a procedimiento administrativo sancionador incoado en materia de Ordenación del Sector Pesquero y Comercialización de Productos Pesqueros (Inspección Pesquera).

En virtud de lo dispuesto en los artículos 59.5 y 61 de la Ley 30/1992, de 26 de noviembre, de Régimen Jurídico de las Administraciones Públicas y del Procedimiento Administrativo Común, intentada sin efecto la notificación del acto que se indica, esta Delegación Territorial ha acordado la inserción del presente anuncio en el Boletín Oficial de la Junta de Andalucía, con carácter previo a su preceptiva publicación en el Boletín Oficial del Estado, para que sirva de notificación a las personas interesadas, a cuyo fin se les comunica que el expediente se encuentra a su disposición en la Sección de Recursos y Expedientes Sancionadores de esta Delegación Territorial, sita en Plaza de la Constitución, núm. 3, de Cádiz, donde podrán comparecer para conocimiento del texto íntegro:

Nombre y apellidos/razón social: Don Daniel Lázaro Richarte.

NIF/CIF: 49070376Z.

Procedimiento: Expte. Sancionador núm. CA/0725/14.

Identificación del acto a notificar: Propuesta de Resolución de procedimiento sancionador.

Recursos o plazo de alegaciones: Contra dicho acto, podrán interponerse alegaciones en el plazo de quince días hábiles contados a partir del día siguiente al de la publicación del presente anuncio en el Boletín Oficial del Estado.

Nombre y apellidos/razón social: Don Domingo Lázaro Richarte.

NIF/CIF: 48897863R.

Procedimiento: Expte. Sancionador núm. CA/0725/14.

Identificación del acto a notificar: Propuesta de Resolución de procedimiento sancionador.

Recursos o plazo de alegaciones: Contra dicho acto podrán interponerse alegaciones en el plazo de quince días hábiles contados a partir del día siguiente al de la publicación del presente anuncio en el Boletín Oficial del Estado.

Nombre y apellidos/razón social: Don Jorge Martínez Richarte.

NIF/CIF: 44063828Z.

Procedimiento: Expte. Sancionador núm. CA/0725/14.

Identificación del acto a notificar: Propuesta de Resolución de procedimiento sancionador.

Recursos o plazo de alegaciones: Contra dicho acto podrán interponerse alegaciones en el plazo de quince días hábiles contados a partir del día siguiente al de la publicación del presente anuncio en el Boletín Oficial del Estado.

Cádiz, 2 de julio de 2015.- El Delegado, Federico Fernández Ruiz-Henestrosa.

«La presente notificación se hace al amparo de lo dispuesto en el artículo 59.5 de la Ley 30/1992, y con carácter previo a su preceptiva publicación en el Boletín Oficial del Estado, que será la determinante a los efectos de su notificación.»

5. Anuncios

5.2. Otros anuncios oficiales

CONSEJERÍA DE AGRICULTURA, PESCA Y DESARROLLO RURAL

ANUNCIO de 2 de julio de 2015, de la Delegación Territorial de Agricultura, Pesca y Medio Ambiente en Cádiz, por el que se notifican a la persona interesada actos administrativos relativos a determinado procedimiento sancionador incoado en materia de Pesca Marítima Profesional en Aguas Interiores y Marisqueo (Inspección Pesquera).

En virtud de lo dispuesto en los artículos 59.5 y 61 de la Ley 30/1992, de 26 de noviembre, de Régimen Jurídico de las Administraciones Públicas y del Procedimiento Administrativo Común, intentada sin efecto la notificación del acto que se indica, esta Delegación Territorial ha acordado la inserción del presente anuncio en el Boletín Oficial de la Junta de Andalucía, con carácter previo a su preceptiva publicación en el Boletín Oficial del Estado, para que sirva de notificación a la persona interesada, a cuyo fin se le comunica que el expediente se encuentra a su disposición en la Sección de Recursos y Expedientes Sancionadores de esta Delegación Territorial, sita en Plaza de la Constitución, núm. 3, de Cádiz, donde podrá comparecer para conocimiento del texto íntegro:

Nombre y apellidos/razón social: Don Juan Antonio Castilla Villar.

NIF/CIF: 44031277P.

Procedimiento: Expte. Sancionador núm. CA/0614/14.

Identificación del acto a notificar: Propuesta de resolución de procedimiento sancionador y Acuerdo de cambio de responsable de la instrucción del expediente sancionador.

Plazo de alegaciones: Contra la propuesta de resolución podrán interponerse alegaciones en el plazo de quince días hábiles contados a partir del día siguiente al de la publicación del presente anuncio en el Boletín Oficial del Estado.

Cádiz, 2 de julio de 2015.- El Delegado, Federico Fernández Ruiz-Henestrosa.

«La presente notificación se hace al amparo de lo dispuesto en el artículo 59.5 de la Ley 30/1992, y con carácter previo a su preceptiva publicación en el Boletín Oficial del Estado, que será la determinante a los efectos de su notificación.»

5. Anuncios

5.2. Otros anuncios oficiales

CONSEJERÍA DE AGRICULTURA, PESCA Y DESARROLLO RURAL

ANUNCIO de 2 de julio de 2015, de la Delegación Territorial de Agricultura, Pesca y Medio Ambiente en Cádiz, por el que se notifica a la persona interesada trámite de audiencia relativo a procedimiento administrativo sancionador incoado en materia de Pesca Marítima Profesional en Aguas Interiores y Marisqueo (Inspección Pesquera).

En virtud de lo dispuesto en los artículos 59.5 y 61 de la Ley 30/1992, de 26 de noviembre, de Régimen Jurídico de las Administraciones Públicas y del Procedimiento Administrativo Común, intentada sin efecto la notificación del acto que se indica, esta Delegación Territorial ha acordado la inserción del presente anuncio en el Boletín Oficial de la Junta de Andalucía, con carácter previo a su preceptiva publicación en el Boletín Oficial del Estado, para que sirva de notificación a la persona interesada, a cuyo fin se le comunica que el expediente se encuentra a su disposición en la Sección de Recursos y Expedientes Sancionadores de esta Delegación Territorial, sita en Plaza de la Constitución, núm. 3; de Cádiz, donde podrá comparecer para conocimiento del texto íntegro:

- Nombre y apellidos/razón social: Don Juan Manuel Montero Olmo.
- NIF/CIF: 44058397B.
- Procedimiento: Expte. Sancionador núm. CA/0098/15.
- Identificación del acto a notificar: Trámite de Audiencia de procedimiento sancionador.
- Recursos o plazo de alegaciones: Contra dicho acto, podrán interponerse alegaciones en el plazo de quince días hábiles contados a partir del día siguiente al de la publicación del presente anuncio en el Boletín Oficial del Estado.

Cádiz, 2 de julio de 2015.- El Delegado, Federico Fernández Ruiz-Henestrosa.

«La presente notificación se hace al amparo de lo dispuesto en el artículo 59.5 de la Ley 30/1992, y con carácter previo a su preceptiva publicación en el Boletín Oficial del Estado, que será la determinante a los efectos de su notificación.»

5. Anuncios

5.2. Otros anuncios oficiales

CONSEJERÍA DE AGRICULTURA, PESCA Y DESARROLLO RURAL

ANUNCIO de 2 de julio de 2015, de la Delegación Territorial de Agricultura, Pesca y Medio Ambiente en Cádiz, por el que se notifica a las personas interesadas trámite de audiencia relativo a procedimiento administrativo sancionador incoado en materia de Pesca Marítima Profesional en Aguas Interiores y Marisqueo (Inspección Pesquera).

En virtud de lo dispuesto en los artículos 59.5 y 61 de la Ley 30/1992, de 26 de noviembre, de Régimen Jurídico de las Administraciones Públicas y del Procedimiento Administrativo Común, intentada sin efecto la notificación del acto que se indica, esta Delegación Territorial ha acordado la inserción del presente anuncio en el Boletín Oficial de la Junta de Andalucía, con carácter previo a su preceptiva publicación en el Boletín Oficial del Estado, para que sirva de notificación a las personas interesadas, a cuyo fin se les comunica que el expediente se encuentra a su disposición en la Sección de Recursos y Expedientes Sancionadores de esta Delegación Territorial, sita en Plaza de la Constitución, núm. 3; de Cádiz, donde podrán comparecer para conocimiento del texto íntegro:

- Nombre y apellidos/razón social: Don Álvaro Montero Olmo.
- NIF/CIF: 44063206J.
- Procedimiento: Expte. Sancionador núm. CA/0099/15.
- Identificación del acto a notificar: Trámite de Audiencia de procedimiento sancionador.
- Recursos o plazo de alegaciones: Contra dicho acto, podrán interponerse alegaciones en el plazo de quince días hábiles contados a partir del día siguiente al de la publicación del presente anuncio en el Boletín Oficial del Estado.

- Nombre y apellidos/razón social: Don Jesús Montero Olmo.
- NIF/CIF: 44063205N.
- Procedimiento: Expte. Sancionador núm. CA/0099/15.
- Identificación del acto a notificar: Trámite de Audiencia de procedimiento sancionador.
- Recursos o plazo de alegaciones: Contra dicho acto, podrán interponerse alegaciones en el plazo de quince días hábiles contados a partir del día siguiente al de la publicación del presente anuncio en el Boletín Oficial del Estado.

Cádiz, 2 de julio de 2015.- El Delegado, Federico Fernández Ruiz-Henestrosa.

«La presente notificación se hace al amparo de lo dispuesto en el artículo 59.5 de la Ley 30/1992, y con carácter previo a su preceptiva publicación en el Boletín Oficial del Estado, que será la determinante a los efectos de su notificación.»

5. Anuncios

5.2. Otros anuncios oficiales

CONSEJERÍA DE AGRICULTURA, PESCA Y DESARROLLO RURAL

ANUNCIO de 23 de junio de 2015, de la Delegación Territorial de Agricultura, Pesca y Medio Ambiente en Córdoba, de Certificación del Acuerdo de la Comisión Territorial de Ordenación del Territorio y Urbanismo, de 15 de mayo de 2015, por el que se aprueba definitivamente de manera parcial con suspensiones el Plan General de Ordenación Urbanística de Priego de Córdoba y se ordena la publicación de las Normas Urbanísticas y del Estudio Ambiental Estratégico.

Expte.: P-34/14.

Conforme establece el artículo 41.2 de la Ley 7/2002, de Ordenación Urbanística de Andalucía, con fecha 25 de mayo de 2015, y con el número de registro 6.508, se ha procedido a la inscripción y depósito del instrumento de planeamiento de referencia en el Registro de instrumentos de planeamiento, de convenios urbanísticos y de los bienes y espacios catalogados dependiente de la Consejería de Medio Ambiente y Ordenación del Territorio.

De conformidad con lo dispuesto en el artículo 13.1 del Decreto 36/2014, de 11 de febrero, por el que se regula el ejercicio de las competencias de la Administración de la Junta de Andalucía en materia de Ordenación del Territorio y Urbanismo, y en el artículo 41.1 de la Ley 7/2002, de 17 de diciembre, de Ordenación Urbanística de Andalucía, esta Delegación Territorial hace pública la Certificación del Acuerdo de la Comisión Territorial de Ordenación del Territorio y Urbanismo, de 15 de mayo de 2015, por el que se aprueba de manera parcial con Suspensiones el Plan General de Ordenación Urbanística de Priego de Córdoba y se ordena la publicación de las Normas Urbanísticas. Asimismo se publica el Estudio Ambiental Estratégico en la web de la Consejería de Medio Ambiente y Ordenación del Territorio (http://ws041.juntadeandalucia.es/medioambiente/situadifusion?lr=lang_es).

C E R T I F I C A C I Ó N

Certificación, emitida en los términos previstos en el art. 27.5 de la Ley 30/1992, de 26 de noviembre, de Régimen Jurídico de las Administraciones Públicas y del Procedimiento Administrativo Común, así como los artículos 93, 95 y 96 de la Ley 9/2007, de 22 de octubre, de la Administración de la Junta de Andalucía, del acuerdo adoptado por la Comisión Territorial de Ordenación del Territorio y Urbanismo (CTOTU) de 15 de mayo de 2015, en relación con el siguiente expediente:

P-34/14

Expediente formulado y tramitado por el Ayuntamiento de Priego de Córdoba para la solicitud de la aprobación definitiva del Plan General de Ordenación Urbanística por la Comisión Territorial de Ordenación del Territorio y Urbanismo de Córdoba.

ANTECEDENTES DE HECHO

1. Con fecha 17 de diciembre de 2014, tiene entrada en esta Delegación Territorial expediente administrativo de tramitación del Plan General de Ordenación Urbanística de Priego de Córdoba, para su aprobación definitiva por la Comisión Territorial de Ordenación del Territorio y Urbanismo de Córdoba (en adelante CTOTU).

2. Por acuerdo plenario de 29/04/2008, se aprueba el Avance del presente Plan General de Ordenación Urbanística de Priego de Córdoba.

Tras someterlo a información pública e incorporar las sugerencias presentadas, se formaliza un documento técnico, que informado técnica y jurídicamente por la Gerencia Municipal de Urbanismo el 24/02/2011, fue aprobado inicialmente, por el Pleno del Ayuntamiento, el 1/03/2011.

Dicho documento se somete a continuación a un período de información pública de dos meses, mediante publicación de anuncio en el BOP núm. 62, de 31/03/2011, en el Diario Córdoba de 31/03/2011 y en el tablón de anuncios del Ayuntamiento, cumplimentándose el trámite de comunicación a los municipios colindantes. Periodo que se amplía un mes más, por acuerdo de Pleno de 17/05/2011, mediante publicación en el BOP núm. 100, de 27/05/2011, y en el periódico ABC de Córdoba de esa misma fecha, y la corrección de errores del anterior anuncio en el BOP núm. 102, de 31/05/2011, indicando que el plazo para la presentación de alegaciones finaliza el 30/06/2011.

Durante la exposición pública se presentan un total de 100 alegaciones, que son informadas por el equipo redactor, de las cuales propone estimar 26 alegaciones, desestimar 65 y estimar parcialmente 9, que junto otras modificaciones de carácter estructural, se integran en un documento técnico, que conocido por el pleno, el 27/12/2013, acuerda un nuevo trámite de información pública por un plazo de un mes, dar audiencia a los municipios colindantes, solicitar los informes preceptivos y requerir al Equipo redactor la subsanación de deficiencias y errores materiales.

El referido acuerdo se publica en el BOP núm. 23 y el ABC de Córdoba, ambos de 3/02/2014, en el tablón de anuncios y se da traslado a los municipios colindantes. Durante dicho periodo de información pública, se presentan un total de 129 alegaciones, que según informe del equipo redactor de noviembre de 2014, se reduce a 115, ya que se descartan las que carecen de propuestas y se agrupan aquellas cuyo contenido está repartido entre varias alegaciones.

También durante el período de información se solicitan los informes sectoriales que resultan preceptivos, recibiendo e incorporándose al expediente.

Paralelamente, se recibe e incorpora al expediente el Informe Previo de Valoración Ambiental emitido por la Delegación Territorial en Córdoba de la Consejería de Medio Ambiente y Ordenación del Territorio con fecha 27/11/2014.

El 15/12/2014 el pleno municipal, previos los informes técnico y jurídico de la Gerencia Municipal de Urbanismo de 1/12/2014 y a la vista de del informe de alegaciones emitido por el Equipo redactor resuelve las alegaciones presentadas y aprueba provisionalmente el documento del Plan General de Ordenación Urbanística de Priego de Córdoba, solicitándose informe, a los órganos y entidades administrativas que habían emitido el informe preceptivo y vinculante a la aprobación inicial, a los efectos previstos en el artículo 32.1 regla 4.ª de la LOUA, así como a otros órganos sectoriales respecto de los que no constaba informe a dicha aprobación inicial; constando en el expediente los citados informes de los órganos sectoriales o certificado del Secretario del Ayuntamiento de su no emisión en plazo.

Finalmente, consta Resolución de fecha 5/05/2015 del Delegado Territorial de Agricultura, Pesca y Medio Ambiente de Córdoba por el que se dispone la sujeción al procedimiento de Evaluación Ambiental estratégica del Plan de acuerdo con lo dispuesto en la Ley 7/2007, de 9 de julio, conforme a la modificación del Decreto Ley 3/2015, de 3 de marzo, y se dispone la conservación de determinados actos y trámites realizados en el procedimiento de Evaluación ambiental del citado plan. Y de conformidad con lo expuesto, consta Declaración Ambiental Estratégica de la Delegación Territorial de Agricultura, Pesca y Medio Ambiente de Córdoba de fecha 11/05/2015 en el que considera viable, a los efectos ambientales el Plan General de Priego, siempre y cuando se cumplan las especificaciones indicadas en el documento de planeamiento, el Estudio de Impacto Ambiental y en el condicionado ambiental.

Tras la entrada del expediente en la Delegación Territorial el 17/12/2014 y tras los requerimientos de fechas 23/12/2014 y 5/02/2015, se cumplimenta el mismo con la documentación aportada el 10/02/2015, 18/02/2015, el 06/03/2015, 27/04/2015, 5/05/2015 y el 11/05/2015.

3. Emitido informe por el Servicio de Urbanismo de 11 de mayo de 2015, en el que se contiene la descripción detallada, el análisis y valoración de la documentación, tramitación y determinaciones del instrumento de ordenación urbanística contenido en el expediente, el mismo sirvió de motivación a la propuesta de resolución del Delegado Territorial, de conformidad con el artículo 89.5 «in fine» de la Ley 30/1992, de 26 de noviembre, de Régimen Jurídico de las Administraciones Públicas y del Procedimiento Administrativo Común, así como STS de 11 de febrero de 2011, de 14 de febrero de 2012 y 29 de marzo de 2012, en el sentido de aprobar el Plan General de Ordenación Urbanística de Almodóvar del Río, con determinadas consideraciones y valoraciones.

FUNDAMENTOS DE DERECHO

Primero. El presente instrumento de planeamiento se corresponde con la formulación del Plan General de Ordenación Urbanística de Priego de Córdoba, que establece la ordenación urbanística integral del municipio, mediante la innovación del planeamiento general vigente, como revisión total del mismo, conforme a lo dispuesto en el artículo 37.2, en relación con los artículos 2.2.a, 3, y 8 a 10, de la LOUA. sustituyendo al planeamiento general vigente, de conformidad con lo dispuesto en los artículos 2.2.a, 3, y 8 a 10, de la LOUA.

Segundo. El Ayuntamiento de Priego de Córdoba es competente para la formulación e iniciación del procedimiento de oficio, al concurrir las circunstancias previstas en el artículo 31.1.A.a de la LOUA. Resultando la Comisión Territorial de Ordenación del Territorio y Urbanismo de Córdoba, competente para resolver el presente expediente, de acuerdo, con lo dispuesto en el artículo el artículo 12.1.d del Decreto 36/2014, de 11 de febrero, por el que se regulan las competencias de la Administración de la Comunidad Autónoma de Andalucía en materia de Ordenación del Territorio y Urbanismo, en relación con el artículo 31.2.B.a de la LOUA, y ello por

tratarse de un municipio no identificado como Ciudad Principal o Ciudad Media de nivel 1 en el sistema de Ciudades del Plan de Ordenación del Territorio de Andalucía.

Tercero. La tramitación del presente expediente se ajusta, en general, a lo previsto en los artículos 32, y 39 de la LOUA, en cuanto a procedimiento (16.2, 29.2, 32.1.1.^a, 32.1.3.^a y 4.^a, 32.4 y 33) e información pública y participación (32.1.2.^a, párrafos 1 y 2, y 39.1 y 3). Habiéndose sometido al procedimiento de Evaluación Ambiental, y contando con la consiguiente Declaración Ambiental Estratégica de fecha 11/05/2015, de acuerdo con lo dispuesto en la Ley 7/2007, de 9 de julio, de Gestión Integrada de la Calidad Ambiental, y la modificación efectuada por el Decreto Ley 3/2015, de 3 de marzo. Asimismo, constan en el expediente los restantes informes preceptivos que se relacionan en el apartado de tramitación del informe del Servicio de Urbanismo.

Cuarto. La documentación y determinaciones del presente expediente, se adecuan básicamente a lo establecido en los artículos 19.1.a, b y c, 19.2, y 16.1 y 29.1, 3, 9, 10.1.A y 2, y 16.1, de la LOUA.

Vistos los preceptos legales citados y demás de pertinente aplicación se acuerda

Aprobar definitivamente de Manera Parcial el Plan General de Ordenación Urbanística de Priego de Córdoba con las valoraciones y consideraciones que más abajo se detallan, suspendiendo su aprobación, respecto de las deficiencias señaladas a continuación, conforme a lo dispuesto en el art. 33.2.c de la LOUA y 132.3.b del Reglamento de Planeamiento, debiendo ser subsanadas, aprobadas y sometidas a información pública por la Corporación Municipal, y elevadas de nuevo a la Comisión Territorial de Ordenación de Territorio y Urbanismo para su aprobación definitiva, si procede.

Consideraciones y valoraciones

Los instrumentos de planeamiento y/o de ejecución que se formulen en desarrollo de las previsiones de ordenación urbanística contenidas en el Plan, en atención a los informes emitidos por los Órganos competentes en materia sectorial, durante la tramitación del referido instrumento, cuando así se indica o resulte de la normativa sectorial de aplicación, habrán de someterse a informe del correspondiente órgano.

En relación a la identificación de la Ordenación estructural y pormenorizada contenida en el PGOU, ésta se interpretará conforme a lo establecido en el artículo 10.1 y 2 de la LOUA.

Deficiencias a considerar

1. En relación con los informes sectoriales.

En atención a las observaciones contenidas en los informes preceptivos y vinculantes emitidos durante el proceso tramitación del presente PGOU, cabe señalar:

a) Conforme al emitido por el Órgano competente en materia de Carreteras de la Delegación Territorial de Fomento, Vivienda, Turismo y Comercio, de fecha 15/06/2011 y 7/4/2014, el trazado de la variante oeste se entenderá indicativo hasta tanto sea aprobado el estudio informativo correspondiente.

b) Conforme al emitido por la Secretaría de Estado de Telecomunicaciones y para la Sociedad de la Información del Ministerio de Industria, Energía y Turismo de fecha 16/01/2015, resulta inadecuado lo establecido en los artículos: 5.42.4, respecto a la necesidad de disponer del servicio de telefonía para obtener la licencia de primera ocupación; 7.204.1 respecto a la prohibición absoluta de redes aéreas al efecto de lo previsto en el art. 34.5 de la Ley 9/2014, de 9 de mayo, de Telecomunicaciones; 7.213.2 respecto a la prohibición de compartir infraestructuras, al tratarse de una competencia exclusiva del Estado; 9.15 sobre limitaciones de radiaciones, si bien sobre el conjunto de las determinaciones del Título 9, se procede, en el presente informe, a una valoración de carácter general. Asimismo, se deberán corregir los errores materiales del art. 7.213.2 y 7.217, debiendo referirse a la normativa vigente.

c) Conforme al emitido por la Dirección General de Bienes Culturales de 16 de enero de 2015, respecto a los objetivos de la ficha de PERI-03 Huerta Almarcha, que resultan incompletos.

d) En atención al emitido por la Delegación Territorial de la Consejería de Fomento y Vivienda de 4/05/2015, respecto a lo exigido en el art. 18.3.c de la LOUA, sobre calificación y plazos para la edificación de vivienda protegida, se estará a lo más adelante se indica.

e) En atención al condicionado de la Declaración Ambiental Estratégica, respecto a lo indicado a los instrumentos de desarrollo de las actuaciones PERI-01, 02 y 04, ARI 05, 18, 22, 25 y 27, SUS-R1, P1, y T01, SGE"-02, 0203, y SGEL-04, 05 y 06, deberán justificar, durante el proceso de tramitación de los mismos, la adecuada compatibilidad de los usos previstos, con la Zonificación Acústica del Municipio, y comunicar a la

Delegación Territorial de Agricultura, Pesca y Medio Ambiente, el resultado del análisis realizado desde el punto de vista acústico. Resultando conveniente indicar tales extremos en las fichas de dichas actuaciones.

Asimismo, se considera necesario realizar una adecuada valoración de la capacidad de regulación de infraestructuras de depósitos de abastecimiento existentes para el Núcleo de Las Lagunillas y, en su caso, la adopción de medidas para satisfacer la demanda, toda vez que, para el resto de núcleos indicados en la referida declaración, existe informe de la empresa gestora de la red sobre la suficiencia de la actual infraestructura.

También para el núcleo de La Concepción, se concretarán las medidas necesarias y su financiación, para mejorar el actual colector que canaliza las aguas del núcleo urbano, al ser este insuficiente, como detecta el estudio de inundabilidad incluido en el documento de PGOU.

2. En relación con el Suelo No Urbanizable.

Sobre las categorías y la zonificación:

a) Los suelos de especial protección por legislación específica, procedentes del POTSURCO «Riesgo Cautelar de Inundación», y de «Estabilidad de terrenos», deben quedar integrados en la categoría de especial protección por planificación territorial.

b) El suelo de especial protección Zonas Inundables T-500, debe incluirse en alguna de las categorías establecidas en la LOUA, y en la que cabe incluir en la categoría de Especial Protección por Legislación Específica, los suelos con riesgos ciertos de inundación (s/artículo 46.2.a de la LOUA), solo cuando los mismos hayan sido establecidos por un planeamiento sectorial; en caso contrario, se integrarán en la categoría de especial protección por legislación urbanística o constituir una zona de afección cautelar, justificados en todo caso, en los estudios contenidos en el PGOU y lo previsto en el artículo 46.1.i de la LOUA, con independencia de que se indique la exigencia del informe de la administración competente en materia de cauces públicos, para la realización de usos y actividades a las que habilite su régimen urbanístico, cautela que estará vigente hasta tanto el órgano competente en la materia, conforme a lo regulado en el Real Decreto 903/2010, de 9 de julio, «de evaluación y gestión de riesgos de inundación», establezca los mapas de peligrosidad y de riesgo por inundación en él previstos.

c) Dada la naturaleza de los elementos inscritos en el Catálogo General del Patrimonio Histórico de Andalucía, puentes, escudos y cruces y los Bienes declarados BIC (torres, cuevas con arte rupestre, y yacimientos) y que en el PGOU conforman una zona de Suelo No Urbanizable de Especial Protección de Bienes de Interés Cultural, deben ser considerados como elementos del Catálogo de protección del PGOU, y las fichas de catalogación incluirán sus entornos de protección en caso de estar dispuestos por la legislación vigente (planos de ordenación estructural y completa, y arts. 8.206 y 10.40.4).

d) Las Arboledas Singulares o Recursos Culturales de Interés Territorial se deben integrar en el Catálogo de Bienes Protegidos, dado que no conforman una zona y no disponen de régimen específico (planos de ordenación estructural y completa, y arts. 8.212 y 8.213).

e) La zona del SNU EP LE Parque Natural Sierras Subbética, integrada los terrenos de la Red Natura 2000 (art. 8.201), el Geoparque de la Subbética (art. 8.202) y las Divisorias Visuales (art. 8.211), a cuyo régimen urbanístico se encuentran sometidos, y que remite al régimen de usos del PORN y PRUG, por lo que, en todo caso cabrían ser identificada en el plano de ordenación completa, como zonas de afección, donde las exigencias de informes, autorizaciones, estudios de carácter técnico, o condicionantes para la implantación de los usos del suelo, cabe incluirse en las normas del régimen de usos de la zona en la que se integran.

f) Se deberá justificar si El SNU EP PU «La Cubé-Parque Periurbano», constituye una zona de suelo no urbanizable, con un régimen urbanístico coherente con la especial protección que se le otorga, o por el contrario se trata de un Sistema General, dados los usos pretendidos.

En todo caso, resulta contradictoria la previsión del art. 8.216.4 NN.UU. de admitir transitoriamente hasta su declaración como Parque Periurbano, de cualquier uso genérico del suelo no urbanizable, y la superposición con otras zonas, que supone asignar varios regímenes urbanísticos a los mismos terrenos: SNU EP PT «Área de valor paisajístico y ambiental Barranco del Genilla-La Presa», con el SNU EP LE PN Sierras Subbéticas, SNU EP LE Ríos y Arroyos, SNU EP PU Zonas de riesgo cautelar de inundación y con el SNU EP PT Corredores Ecológicos o SNU de carácter natural o rural campiña.

g) En idéntica situación de superposición de zonas, asignando varios regímenes urbanísticos a los mismos terrenos, se encuentran en las siguientes zonas:

1. SNU EP PT Zonas de Interés Ambiental-Paisajístico: que incluye la zona de Montes Públicos Sierra de Albayate y las Divisorias Visuales.

2. SNU EP PT Georrecurso: que se superpone con la de Interés Ambiental-paisajístico.

3. SNU de Hábitat Rural Diseminado de Los Villares (SNU EP PN Sierras Subbéticas), Azores (SNU EP Zonas de riesgo de inundación T-500, y SNU EP Corredores Ecológicos); y el Solvito (SNU EP Zonas de riesgo

cautelar de inundación, SNUEP Escarpes y Abarrancamientos y SNUEP Corredores Ecológicos), cuyo régimen de usos es incompatible con la vivienda y otros usos compatibles del hábitat rural.

h) Resulta dudosa, y por tanto se debe justificar la calificación de «Sistemas Supramunicipales» referidos en el plano de ordenación completa y en el art. 6.9 de las normas urbanísticas del PGOU, de los Planes especiales de Zagrilla y Retamar, miradores y caminos recreativos, debiéndose de integrar como tales, los que sean de titularidad pública, o esté prevista su obtención y, en caso contrario, delimitarse e incluir la ficha de gestión correspondiente que determine la administración actuante, el modo de obtención, programación, e incluir tales dominaciones en el estudio económico financiero del PGOU. Los que finalmente no se integren como SS.GG., el PGOU establecerá la ordenación que justificadamente proceda.

En relación a lo anterior, habida cuenta de los ámbitos de los Planes especiales de Zagrilla y Retamar, no cabe entender que constituyen en sí mismos SS.GG. de carácter supramunicipal, sin perjuicio de los que se establezcan en los referidos Planes Especiales, ni procede la delimitación expresa y anticipada en los planos de ordenación completa de la denominada «área de oportunidad para la implantación de uso turísticos y recreativos», sin perjuicio de que sea formulada como un objetivo para el Plan Especial de Zagrilla (art. 8.229.6.f).

El ámbito de los Planes Especiales de Zagrilla y Retamar, tal como queda determinado en los artículos 8.229.2 y 8.230.2 del PGOU (art. 8.228.1), tendrá carácter indicativo, hasta el momento de su redacción y determinación efectiva, por ello no resulta adecuado establecer un régimen de suspensión de licencias para cada una de las zonas de ordenación del suelo incluidas en la delimitación contenida en el PGOU (art. 8.229.3 y 4, y 8.230.3).

Dado el ámbito y carácter indicativo del mismo para estos Planes Especiales (s/art. 8.229.2 y 8.230.2), del PGOU, no resulta justificado ni parece proporcionado limitar el régimen de aplicable, hasta que se aprueben dichos Planes, en art. 8.229.3 y 4, y 8.230.3, a la mera conservación y mantenimiento, del art. 155.1 de la LOUA.

i) La propuesta de variante Sur-Oeste, de conexión de la A-339 con la A-333, incluida en El SG de infraestructura viaria, tendrá carácter de directriz, con el mismo tratamiento que la prevista en Las Angosturas, tal como expresamente también se indica en el informe del órgano sectorial.

j) La superposición de tramas del plano de ordenación completa, de las zonas con las áreas de erosión alta y muy alta, dificulta su legibilidad, entendiéndose procedente, para una mayor claridad, excluir las áreas de erosión o trasladarlas a un plano de información.

Sobre la regulación de los usos y edificaciones permitidos.

k) Los usos previstos en la Sección 3.^a, determinaciones de carácter general sobre usos y edificaciones, y en la Sección 4.^a, reguladora de la Ordenación de las distintas zonas, ambos del Capítulo IV, regulador de la Ordenación del Suelo No Urbanizable, serán coincidentes, resultando inadecuado establecer usos no regulados en el PGOU (arts. 8.208.3, 8.210.3, 8.211.4, 8.213.3).

l) Resulta injustificada, e inadecuada por excesiva, la atribución con carácter general de un techo máximo de 30 m² para el uso de casetas de labranza, (art. 8.190.c y d).

m) Resulta inadecuada la parcela mínima de 5.000 para el uso de vivienda agraria en las áreas de Vega y Entorno Natural y Paisajístico del Casco Histórico, por cuanto pueden inducir a la formación de nuevos asentamientos, al no formar parte de un hábitat rural diseminado reconocido en el PGOU (art. 8.190.4.d).

n) Resulta inadecuada la regulación de los miradores como un uso, por resultar contradictoria con su carácter de elemento de ordenación (art. 8.192.CPE.2 a 6).

Sobre la regulación de las zonas de ordenación.

o) Se aprecian incoherencias entre el régimen de usos de las zonas de ordenación, el nivel de protección y la capacidad de acogida de cada zona, en los siguientes casos:

1. En el SNUEP Zona de Interés Ambiental-paisajístico, la habilitación del uso hotelero, y la no restricción de los alojamientos turísticos de restauración y rurales a las edificaciones legales existentes (informe de I.T.) y las infraestructuras territoriales (art. 8.208.3).

2. En el SNUEP Zonas Cautelares de Inundación, la prohibición de todas las edificaciones agropecuarias, sin realizar excepciones compatibles con el uso agrícola de los terrenos, la prohibición de actuaciones naturalísticas o recreativas compatibles, o la prohibición de disponer infraestructuras territoriales compatibles (art. 8.217.5).

3. En el SNU de carácter natural o rural de Campiña, la prohibición del uso hotelero y de campamentos de turismo (art. 8.223.3 Actividades de ocio).

4. En el Suelo No Urbanizable de Especial Protección del Parque Natural de las Sierras Subbéticas (art. 8.200.5 a 8) la remisión a un planeamiento de desarrollo no establecido por el PGOU, así como las condiciones de ordenación de usos, en relación a los establecidos en la sección 3.^a de Capítulo IV del PGOU, que se remitirá a los instrumentos de ordenación ambiental vigentes en el Parque Natural (8.200.9 a 19).

p) El régimen de usos y ordenación del SNU de carácter natural o rural de Ámbitos para la Protección del Uso Agropecuario, presenta las siguientes inadecuaciones e incoherencias:

1. La habilitación de usos de infraestructuras instalaciones de producción de energía renovable, dado el carácter de protección del uso agropecuario (art. 8.224.2 infraestructuras).

2. El objeto del planeamiento de desarrollo previsto en estas zonas, estará orientado al establecimiento de las condiciones de ordenación que permitan actuar respecto a corrección de impactos sobre el sistema de infraestructuras en la edificación existente; de medidas de integración paisajística y ambiental, y para identificar las edificaciones en fuera de ordenación y el régimen de obras y usos asociado a ellas y las medidas de compensación previstas, (art. 8.224.4.c), dispuestas en el ámbito de cada parcela o mediante actuaciones expropiatorias para la obtención de sistemas de dotaciones públicas, se ajustarán a lo establecido en la LOUA sin que resulte posible realizar vinculaciones de destino de las mismas distintas de la reguladas para el Patrimonio Municipal de Suelo en el art. 75.1 de la LOUA (art. 8.224.4.c). Igualmente, la referencia a un régimen de «fuera de ordenación tolerado» se ajustará a lo previsto en el art. 34.1.b de la LOUA (art. 8.224.4.b).

3. La facultad de delimitar suelos de especial protección por inundabilidad al planeamiento de desarrollo previsto para esta zona, por ser una determinación de ordenación estructural asignada al planeamiento general (8.224.4.d), sin perjuicio del estudio detallado de dicho fenómeno y de la adopción de medidas para la protección de las edificaciones o su identificación como edificaciones en fuera de ordenación por dicho motivo.

4. Las normas aplicables a este suelo deben incorporar expresamente el régimen de transitoriedad aplicable al mismo hasta tanto se desarrollen y aprueben los planes especiales previstos.

q) En relación a la regulación del Suelo no Urbanizable del Hábitat Rural Diseminado se aprecian las siguientes inadecuaciones:

1. El contenido del art. 8.225.3 y 8.227.2 no puede habilitar la redelimitación del HDR, por cuanto la efectuada en el PGOU comporta el establecimiento de la categoría del suelo no urbanizable prevista en el art. 46.2. No obstante, ello es compatible, con las facultades de precisión y ajuste de los suelos incluidos.

2. Igualmente es inadecuado otorgar al Plan Especial facultades para evitar la edificación fuera de su ámbito o del hábitat rural delimitado (art. 8.227.3) así como establecer un «área de influencia» del hábitat rural, (8.227.4.b.1 y b.3); ni establecer «derechos a edificar» (art. 8.227.4.c.2); otorgar, como ya se ha expuesto, la categoría de suelo no urbanizable de especial protección a suelos de condición inundable (art. 8.227.5).

Sobre la normativa propiamente dicha:

r) La determinación de la distancia mínima de 500 a núcleo urbano del artículo 8.188.1.a, resulta injustificada, por excesiva y superior a la de otros municipios del ámbito territorial.

s) La inclusión de una determinación normativa al planeamiento de desarrollo de suelos urbanos y urbanizables, inapropiada para las normas del suelo no urbanizable (art. 8.205.7);

t) El establecimiento de una prohibición de obtener accesos desde vías pecuarias, por no advertirse en el régimen de uso y autorización previsto en la legislación sectorial (art. 8.204.3).

3. En relación al Modelo de Desarrollo y la Clasificación.

Sobre la clasificación.

a) No resulta justificado, respecto a las exigencias de los artículos 45.1 y 2.B.c, de la LOUA, el grado de desarrollo alcanzado y la situación urbanística establecida para el entorno próximo, la clasificación como suelo urbano no consolidado de las ARI 18 a 20 y PERI 4 y 5, terrenos clasificados en el planeamiento vigente como suelo urbanizable, sectores SUS S3 «Los Prados» y S4 «Llano de la Sardina».

b) Resulta inadecuada la clasificación como suelo urbano no consolidado de los terrenos clasificados como suelo no urbanizable por las vigentes NN.SS.:

1. El ARI-1 en análoga situación urbanística, que los terrenos colindantes clasificados por el PGOU como suelo urbanizable sectorizado (SUS/R-02) y ordenado (API/SUO/UE-47).

2. El ARI-22, que proviene en el planeamiento vigente, del suelo no urbanizable y resulta incoherente con el modelo de desarrollo adoptado, donde en este entorno al norte de la variante de la A-339, no contempla nuevos desarrollos.

c) Resulta injustificada respecto a las exigencias de los artículos 45.1 y 2.B.c, y 36.5, de la LOUA, el reconocimiento como suelo urbano consolidado, de las parcelas procedentes, en las vigentes NN.SS., como suelo no urbanizable:

1. En Priego de Córdoba: terrenos para equipamiento privado colindantes al oeste con SUS P-01; terrenos calificados para uso residencial al sur de la Cañada del Pradillo; parte de parcela de uso residencial en la Calle San Rafael.

2. En Esparragal: fondo de parcelas urbanas recayentes a la antigua travesía.

3. En La Concepción: parcelas para uso residencial en el extremo sur del núcleo.

4. En Las Lagunillas: las parcelas de uso residencial al sur de las ARI 29 a 32, en la línea de desagüe del arroyo que discurre por el núcleo urbano.

5. En Zagrilla Baja: terrenos para uso residencial al sur de la API-ZB1; dos cortijadas y calles de acceso en pedúnculo sur del núcleo.

6. En Zamoranos: ampliación del fondo de las parcelas recayentes al viario del extremo sur del núcleo urbano.

d) No se contiene la necesaria justificación para establecer como Suelo Urbano Consolidado, las antiguas Áreas de Reformas denominadas ZM1 y ZM2 por las vigentes NN.SS. en Zamoranos. Sobre todo cuando dicho reconocimiento, comporta el establecimiento de la AA-6 en Zamoranos, para la obtención de un viario que se incluía en la SUNC-UE-ZM2 del planeamiento general vigente.

Reservas de sistemas generales.

e) Carece de la debida justificación, respecto a lo previsto en el art. 36.2.a.2 de la LOUA, la calificación para uso residencial de las parcelas situadas en el núcleo de Zagrilla Alta, calificadas en el planeamiento vigente como dotaciones para uso social.

f) Resulta incoherente la previsión en programa de actuación de la obtención de los SGV1 y SGV2, por cuanto establece que será gratuita por compensación y no se incluyen en ninguna de las áreas de reparto previstas por el PGOU.

g) Resulta incompleta la regulación en el programa de actuación, al omitir el plazo para la obtención de los sistemas generales cuando está prevista la expropiación, por cuanto tiene que estar determinado (art. 140 de la LOUA).

Cumplimiento del estándar del Sistema General de Espacios Libres de la reserva de vivienda (art. 10.1.10.1.A.C y 10.1.A.b de la LOUA).

h) La previsión de sistemas generales de espacios libres contenida en el PGOU cumple el estándar de 5,01 m²s/hb, establecido por el planeamiento vigente, de conformidad con lo exigido en el artículo 10.1.A.c.1 de la LOUA, considerando como tal, el SGEL-7 en Castil de Campos, si bien, la clasificación como suelo no urbanizable del mismo, resulta inadecuada, por su posición y capacidad de integración en el modelo urbano previsto.

i) Por otra parte, en el plano de ordenación estructural de los núcleos urbanos, se identifican las dotaciones, si bien sólo alguna tiene superpuesto un letrero de Sistema General, lo que conduce a error, por tanto las dotaciones incluidas en dicho plano deben quedar caracterizadas como SG o, en caso contrario, ser eliminados del mismo.

4. En relación a las Áreas de Reforma Interior, Actuaciones Aisladas, y Sectores.

a. Resultan desajustados y deberán justificarse, en el techo máximo edificable o/y en el número máximo de viviendas asignadas a la vivienda protegida, en relación a techo construido por vivienda y las tipologías establecidas, de las áreas de reforma interior: PERI-01, ARI-1, 3, 14, 18,19, 20, 22, 25, y sector SUS/R-03 y para las viviendas libres en las actuaciones: PERI-01, y 04, ARI 1 a 3, 6, 7, 9, 10, 12 a 21, 25, 26, 29, 31 a 34, y SUS/R-02.

b. Resulta inadecuada la omisión de la calificación y el plazo para la edificación de las viviendas protegidas, conforme a lo establecido en el artículo 18.3.c de la LOUA para las actuaciones: PERI-01, ARI 10, 12, 13 y 23, que disponen la ordenación detalle y carecen de dichas determinaciones.

c. Resulta incoherente en las fichas de planeamiento de las Áreas de Reforma ARI-02, 04, 09, 14,18, 19, 20,21, 22, y 26, la determinación para que mediante Estudio de Detalle, se establezca la calificación y plazos para la edificación de la vivienda protegida exigida, cuando para su desarrollo sólo está previsto un Proyecto de Urbanización. Por lo que se debe completar dichas fichas con estas determinaciones, conforme a lo exigido el artículo 18.3.c, o se establece la figura de planeamiento de desarrollo que concrete dichas determinaciones.

d. Para el PERI-01, y 05, ARI-1, 3, 7, 9, 16, 18 a 21, 27, y 31 no quedan justificadas las dotaciones públicas establecidas o su total ausencia, conforme a lo previsto en el artículo 17.5 de la LOUA.

e. Resultan incoherentes el establecimiento de iniciativa privada y sistema de gestión por cooperación en las actuaciones PERI-04 y 05, y ARI-7, y SUS/R-01.

f. Resulta inadecuada, en las fichas de planeamiento ARI-18 y 19, SUS/R-03 y P-02, y SUNS-1, la clasificación de suelo no urbanizable de los cauces que discurren por suelo urbano o urbanizable, pues deben quedar integrados en la ordenación urbanística prevista, sin perjuicio, del tratamiento urbanístico del propio cauce, sus zonas inundables, de las medidas de corrección que quepa adoptar para la protección de los bienes y personas y de su participación en la gestión y ejecución de dichas actuaciones.

g. Se aprecian errores materiales en los cuadros de las áreas de reparto del suelo urbano no consolidado: AR-02 (aprovechamiento objetivo, suelo, y aprovechamiento medio); cuadros de gestión AR-02, AR-24, AR-25 y AR-26 (superficie total de cada AR). Y para el suelo urbanizable: AR-SUS-03 (inclusión de un SGIT-02, que no se identifica), y en los cuadros de gestión de este AR (superficie del sector SUS/P-02, y superficie total de AR).

h. Resulta inadecuada la ordenación dispuesta para el ARI-25, en Castil de Campos, con nuevos viarios en fondo de saco, la misma debiera remitirse a un instrumento de desarrollo, con capacidad para ordenar la estructura viaria de manera adecuada.

5. En relación con las Normas Urbanísticas.

Resultan inadecuadas, conforme a lo dispuesto en la vigente legislación urbanística, sectorial o administrativa, los contenidos expresados a continuación en lo relativo a:

a. La atribución a los propietarios del suelo de los gastos de mantenimiento de las funcionalidad de los sistemas generales (art. 6.29.6) por estar injustificada e indeterminada.

b. La previsión de realizar un plan para eliminar los puntos de vertido de residuos en el municipio, al carecer de competencia (art. 6.32).

c. El contenido del art. 7.88.1 por resultar incompresible e incompleto.

d. La habilitación de la extensión del uso comercial y terciario en sótanos sin que computen edificabilidad (art. 7.102.d, en relación al 7.33.1).

e. La reproducción de la normativa sectorial vigente contenidas en los siguientes artículos: 7.116, 7.124.2.C, 7.125, 7.190.5 y 6, 7.219.2 a 6.m. por resultar innecesaria e incompleta.

En este mismo sentido, la inclusión como normativa propia del PGOU contenida en el Título IX, de Afecciones Ambientales, y planos de ordenación 8.1 a 8.7. Resulta inadecuada, debiéndose limitar a incluir los preceptos, que expresamente venga exigida por dicha normativa, y comporten efectos urbanísticos, en cuyo caso, deberá quedar constancia, de su disposición y fundamento legal, en caso contrario cabría remitir a la misma y a la necesidad de obtener cuantas autorizaciones resulten necesarias en el proceso de licencia.

f. La habilitación del uso hotelero en edificaciones calificadas de equipamiento (art. 7.161.c.h) por resultar contradictorio el carácter dotacional del suelo.

g. La exigencia de conservar y proteger cualquier recurso natural, cultural, o topográfico, en el diseño de parques y áreas de ocio, (art. 7.197.3.a y 4.a, y 10.54), por resultar injustificado, salvo que los mismos hayan sido identificados en el Catálogo de Bienes Protegidos del PGOU, y así lo indiquen sus condiciones de protección.

h. La exigencia para el establecimiento de redes separativas y tanques de tormenta previstos en el art. 7.208.1 y 2, sin las debidas excepciones y existencia de cauce público.

i. La previsión del art. 2.218.2, al habilitar la instalación de uso de abastecimiento de carburantes con carácter general en cualquier zona del suelo no urbanizable, por resultar contrario con el régimen y procedimiento de autorización del art. 43 de la LOUA.

j. La aplicación transitoria de las ordenanzas del PEPCH (arts. 8.1, 8.12, 8.14, y 8.16), al resultar obligatorias y no transitorias, mientras dicho instrumento esté vigente.

k. La previsión de permitir hasta el 50% de la edificabilidad para usos residenciales, en parcelas calificadas con uso terciario (art. 8.118.3), por resultar contradictorio con ella, y con las previsiones de usos terciarios contenidas en las actuaciones urbanísticas del PGOU.

6. En relación al Patrimonio Histórico y al Catálogo de Bienes Protegidos.

a. Resulta improcedente la obligación de la revisión del Plan Especial de Protección, Reforma interior y Catálogo del Centro Histórico de Priego de Córdoba (PEPRICCH), y la fijación de los plazos para ello, establecida (art. 10.8) y el carácter transitorio en la aplicación de dicho instrumento, sin perjuicio, de la adaptación de su contenido a lo previsto en el art. 31 de la Ley 14/2007, de Patrimonio Histórico de Andalucía, mediante la oportuna innovación. Entre tanto, constituye el planeamiento vigente en materia de protección y ordenación detallada del centro histórico de la Ciudad, con las modificaciones efectuadas por el presente PGOU, contenidas en el art. 10.9 de las Normas Urbanísticas, que elimina la propuesta de los entornos de BIC contenida en dicho plan e introduce 3 nuevos elementos protegidos: Molino Harinero de Puente Llovía (A1), Hilaturas del Carmen (A2) y Chimeneón Santiago en Avda. Granada (A3), además escudos exvotos, fuentes y jardines existentes en su ámbito.

No obstante, las determinaciones de urbanización contenidas en los art. 7.202.a.7.204, (directrices de urbanización, pavimentaciones y adaptaciones de las infraestructuras) y las medidas de regulación de la publicidad exterior del art. 10.59, que afectan a dicho ámbito del PEPRICCH, no proceden por cuanto deben ser incorporadas, en su caso, mediante innovación específica de ese instrumento, o en el proceso de adaptación de dicho instrumento al contenido establecido en el art. 31 de la Ley 14/2007, de Patrimonio Histórico de Andalucía.

b. Respecto a la identificación de Bienes de Interés Cultural en suelo no urbanizable y los restantes Yacimientos Arqueológicos contenidos en el Catálogo de Bienes Protegidos por el PGOU, se observan las deficiencias siguientes:

i. No queda justificado en el PGOU la no inclusión como elementos protegidos: Torres del Cañuelo, y de los Pradillos, y de la Sierra de los Leones, elementos señalados en los listados incluidos en los informes emitidos con fecha 14 de marzo de 2014 y 15 de diciembre de 2015 por el órgano competente en

materia de Patrimonio Histórico. Así como la inclusión de los elementos identificados en las fichas del Catálogo números 10, 18, y 34 a 41, por no formar parte de los listados antes señalados, sin fundamento legal de su declaración. En todo caso, las fichas de protección de todos ellos, resultan incompletas e inadecuadas, por cuanto omiten el nivel de protección de los bienes, sus niveles de intervención, y las justificación de su entorno legal de protección, si lo tuviese dispuesto.

- ii. La inclusión en el Catálogo, como Patrimonio Arqueológico de los 227 yacimientos identificados en la Carta Arqueológica Municipal, todos considerados con el grado 2 de protección, resulta inadecuada, por resultar injustificada al carecer de la definición material necesaria para ser catalogados, según se desprende de la propia definición del art. 10.41.1.b, (deficiente grado de conservación de sus elementos y/o sedimentación arqueológica, inexistencia de estructuras en superficie, o hallazgos aislados sin contexto arqueológico conocido o acotado). Asimismo, el régimen de uso establecido para estos yacimientos de grado 2 (art. 10.41.1.b), no guarda proporcionalidad y regula aspectos en su mayoría no sometidas a control urbanístico (régimen del ecosistema, repoblación forestal, excursionismo, recolección de hongos, entre otros) y, sobre todo, porque resulta incoherente con el determinado por el PGOU en el Título 8, Capítulo VI, Sección 3.^a Normas de Usos y edificaciones. Igualmente, aquellos del grado 1 para los que no se acredita la existencia de restos estructurales emergentes, o cuyos ámbitos no hayan sido delimitados en extensión mediante excavación arqueológica específica.

Lo anterior, sin perjuicio de la facultad de establecer medidas cautelares para el control de las actividades autorizables o permitidas por el PGOU en los yacimientos no incluidos en el Catálogo.

c. Resulta incoherente el establecimiento de unos niveles de protección e intervención para el grupo de elementos del «Patrimonio Arquitectónico» y otros distintos para el resto de grupos del Catálogo: «Construcciones Vinculadas al Medio Rural», «Otras Edificaciones de Interés Patrimonial», «Escudos», «Cruces y Exvotos», «Puentes», y «Fuentes», por tratarse de elementos edificados o construcciones de análoga naturaleza patrimonial (arts. 10.20 a 10.31).

En cualquiera de los casos, el régimen aplicable a las edificaciones en los ámbitos «Construcciones Vinculadas al Medio Rural» incluidas en el Catálogo deben hacer referencia a los elementos protegidos y los tipos de obra permitidos en ellos, la remisión a la normativa genérica del suelo donde se localiza, no justifica la inclusión en dicho Catálogo, y remiten a un inventario de Cortijos que no se contiene en el POGU.

d. En relación a las normas de protección contenidas en el Título X del PGOU, se aprecian las deficiencias siguientes, por resultar aspectos cuya regulación corresponden a la normativa sectorial vigente a la que en su caso, deberá remitirse:

- i. La determinación de art. 10.3, donde se establece y declara la condición de los agentes responsables del patrimonio histórico.
- ii. La prevalencia general (art. 10.4 y 10.5) de las normas del patrimonio histórico sobre las urbanísticas, cuando existe exclusividad por materias y actos.
- iii. La inclusión en el PGOU como normativa propia, del régimen de protección BIC (art. 10.10.1.b a 4), por tratarse de materia reservada a la legislación sectorial.
- iv. Las previsiones del art 10.38.5 y 10.39.2, por cuanto regula de forma incompleta, imprecisa y confusa cuestiones sobre autorización, ruina y demoliciones de las contenidas edificaciones, establecidas en los artículos 37, 38 y 39 de la Ley del PHA.
- v. Las inadecuaciones sobre incorporación de los elementos del Catálogo al Inventario de Bienes del Patrimonio Histórico Andaluz, del arts. 10.11.1; el establecimiento de cautelas de dicho inventario del 10.12.1, y sobre bienes integrantes del Patrimonio Histórico Andaluz, procedente de la identificación confusa e inadecuada entre el Catálogo del PGOU y los inventarios de la consejería competente en materia de Patrimonio Histórico y el Inventario de Bienes Reconocidos del Patrimonio Histórico Andaluz.
- vi. El contenido del art. 10.29.5, relativo a los tipos de obras autorizables en estos elementos, por resultar innecesario, dado que las actuaciones de los bienes inscritos en CGPHA están sometidas a autorización conforme a la legislación del Patrimonio.
- vii. La definición de yacimiento arqueológico por ser materia reservada a la legislación del patrimonio histórico (art. 10.40.1 a 3).
- viii. La regulación contenida en los art. 10.43, 10.45.2 a 4, y dentro de este apartado «procedimiento administrativo», los puntos e y g, y criterios de valoración, que establecen un régimen de infracciones y sanciones en materia arqueológica, los tipos de intervención arqueológica, régimen de autorizaciones, aspectos relacionados con los costes de la actividad arqueológica, sobre la Resolución tras la actividad arqueológica, y los criterios de valoración, por ser todos ellos una materia sectorial ajena a la competencia urbanística y estar sometida a autorización administrativa del órgano competente en materia de Patrimonio Histórico.

- ix. Condicionar la concesión de una licencia urbanística solicitada, a la terminación de las cautelas arqueológicas dispuestas, por cuanto las tareas arqueológicas carecen de plazos determinados para su realización y terminación, y de los efectos del incumplimiento de dichos plazos (art. 10.45.4, procedimiento administrativo, punto a), por lo a estos efectos, se estará en la legislación sectorial y administrativa sobre la materia.
- x. La previsión general de suspensión de las licencias concedidas en el ámbito de los yacimientos arqueológicos, por cuanto requiere, en su caso, de un procedimiento administrativo específico e individualizado (art. 10.41.3).
- f. La previsión de nuevas incorporaciones de bienes protegidos al Catálogo o alteraciones de la zonificación arqueológica sin la preceptiva innovación del instrumento de planeamiento (arts. 10.6.1, 10.32.1, 10.34.1, 10.41.2, y 10.44.3), deficiencias a subsanar.

Con carácter previo a la publicación de la presente resolución, se procederá a realizar el depósito e inscripción del instrumento de planeamiento en Registro Autonómico de Instrumentos de Planeamiento de la Consejería de Agricultura, Pesca y Medio Ambiente, en la Unidad Registral de esta Delegación Territorial de conformidad con el art. 40 de LOUA y art. 8 del Decreto 2/2004, de 7 de enero, por el que se regulan los registros administrativos de instrumentos de planeamiento, convenios urbanísticos y de los bienes y espacios catalogados, y se crea el Registro Autonómico.

La presente Resolución se publicará, junto con el contenido articulado de las Normas Urbanísticas del instrumento de planeamiento objeto de la misma, en el Boletín Oficial de la Junta de Andalucía, de acuerdo con lo previsto en el artículo 41 de la LOUA y artículo 11.2 del Real Decreto Legislativo 2/2008, de 20 de junio, por el que se aprueba el Texto Refundido de la Ley de Suelo, a los efectos de entrada en vigor de las Normas Urbanísticas únicamente en la parte que ha sido objeto de aprobación, por ser disposición administrativa de carácter general de conformidad con el artículo 20.3 del Decreto 36/2014, de 11 de febrero, en relación con el artículo 9.3 de la CE, artículo 52.1 de la Ley 30/1992, de 26 de noviembre, de Régimen Jurídico de las Administraciones Públicas y del Procedimiento Administrativo Común, y artículo 45.3 de la Ley 6/2006, de 24 de octubre, del Gobierno de la Comunidad Autónoma de Andalucía. Asimismo se publicará junto a la resolución, el estudio ambiental estratégico conforme a lo dispuesto en el art. 40.5 o de la Ley 7/2007, de 9 de julio, en su redacción dada por el Decreto Ley 3/2015, de 3 de marzo.

Esta resolución se notificará al Ayuntamiento de Priego y a los demás interesados.

Contra los contenidos de la presente Resolución que hayan sido objeto de aprobación, y que ponen fin a la vía administrativa por su condición de disposición administrativa de carácter general, cabe interponer recurso contencioso-administrativo, en el plazo de dos meses contados a partir del día siguiente al de su notificación, ante la correspondiente Sala de lo Contencioso-Administrativo del Tribunal Superior de Justicia de Andalucía, según se prevé en el artículo 46.1 y 14 de la Ley 29/1998, de 13 de julio, de la Jurisdicción Contencioso-Administrativa y con cumplimiento de los requisitos previstos en la misma, así como en el artículo 20.3 del Decreto 36/2014 de 11 de febrero.

Asimismo contra los contenidos de la presente resolución que hayan sido objeto de suspensión, y que no ponen fin a la vía administrativa, por carecer de la condición de disposición administrativa de carácter general, cabe interponer recurso de alzada, ante el Consejero de Agricultura, Pesca y Medio Ambiente o ante este Delegado Territorial en el plazo de un mes a contar desde el día siguiente a su notificación, de conformidad con lo dispuesto en el artículo 20.4 del Decreto 36/2014 de 11 de febrero, así como los artículos 48, 114 y 115 de la Ley 30/1992, de 26 de noviembre, de Régimen Jurídico de las Administraciones Públicas y del Procedimiento Administrativo Común, y artículo 115.1 de la Ley 9/2007, de 22 de octubre, de Administración de la Junta de Andalucía.

Córdoba, a 15 de mayo de 2015. V.º B.º: El Vicepresidente 3.º de la Comisión Territorial de Ordenación del Territorio y Urbanismo de Córdoba, Fdo.: Francisco José Zurera Aragón; la Secretaria de la Comisión Territorial de Ordenación del Territorio y Urbanismo de Córdoba, Fdo.: Marina Toledano Hidalgo.

NORMATIVA URBANÍSTICA

TÍTULO I

ÁMBITO, VIGENCIA, INNOVACIÓN, CONTENIDO Y VALOR DE LOS DOCUMENTOS

Artículo 1.1 (e) (p) Naturaleza y Ámbito Territorial.

1. El objeto de este Plan General de Ordenación Urbanística de Priego de Córdoba es la revisión con adaptación a la reforma de ordenamiento jurídico urbanístico establecida por la Ley 7/2002, de 17 de diciembre, de Ordenación Urbanística de Andalucía (en adelante LOUA), del Plan General vigente en el municipio de Priego de Córdoba, aprobado definitivamente en junio de 2001.

2. Este Plan General de Ordenación Urbanística establece la ordenación urbanística estructural para la totalidad de su término municipal. Las presentes Normas Urbanísticas contienen las determinaciones estructurales en los artículos marcados con la letra (e), y de conformidad con la legislación urbanística vigente:

a. Clasifica la totalidad del término municipal de conformidad con lo establecido en los artículos 44,45, 46 y 47 de la LOUA, previendo el crecimiento urbano necesario para satisfacer las necesidades del desarrollo urbano a medio plazo.

b. Contiene las disposiciones necesarias, para garantizar la existencia de suelo suficiente para la construcción de viviendas sometidas a algún régimen de protección pública y para la implantación de actividades productivas y terciarias para satisfacer las demandas previsibles de la población a medio plazo.

c. Establece la red básica de sistemas generales públicos con destino a parques, espacios libres, infraestructuras, servicios, dotaciones y equipamientos, necesaria para articular urbanísticamente de forma adecuada a sus características naturales y territoriales el término municipal y satisfacer las demandas previsibles de los ciudadanos y las actividades.

d. Determina los usos, densidades y edificabilidades globales para las distintas clases de suelo en que así lo exige la LOUA.

e. Establece los usos incompatibles y las condiciones para proceder a la sectorización en el suelo urbanizable no sectorizado.

f. Delimita las áreas de reparto y calcula su aprovechamiento medio en el suelo urbanizable sectorizado.

g. Recoge los ámbitos que han de ser objeto de especial protección por su singular valor arquitectónico, histórico o cultural reconocidos por su declaración como Bienes de Interés Cultural, señalando los elementos o espacios urbanos que requieren especial protección y estableciendo las determinaciones adecuadas en este sentido.

h. Establece o recoge las áreas del término municipal que deben mantenerse al margen del proceso de urbanización de acuerdo con lo establecido en la LOUA, clasificándolas como suelo no urbanizable de especial protección; identifica y establece la normativa necesaria para los ámbitos de Hábitat Rural Diseminado; y especifica las medidas que eviten la formación de nuevos asentamientos no previstos.

3. Del mismo modo, este Plan General de Ordenación Urbanística contiene la ordenación urbanística pormenorizada o prevé las actuaciones de planeamiento necesarias para su establecimiento en aquellas clases de suelo en que así lo exige la LOUA. Las presentes Normas Urbanísticas contienen las determinaciones de carácter pormenorizado en los artículos marcados con la letra (p), y de conformidad con la legislación urbanística vigente:

a. Señala las alineaciones y rasantes de la trama urbana, los espacios públicos y las dotaciones comunitarias complementarias a las estructurales, así como determina los usos pormenorizados y las ordenanzas de edificación, todo ello para el suelo urbano consolidado.

b. Establece en el suelo urbano las áreas de reforma interior, definiendo sus objetivos y asignando los usos, densidades y edificabilidades globales para cada una de ellas.

c. Delimita las áreas de reparto y calcula su aprovechamiento medio en el suelo urbano no consolidado.

d. Indica los criterios y directrices para la ordenación detallada en el suelo urbano no consolidado y en el suelo urbanizable sectorizado.

e. Delimita las categorías de suelo no urbanizable que no tienen carácter estructural, fijando la normativa urbanística para cada una de ellas, así como para el suelo urbanizable no sectorizado, hasta tanto se produzca su sectorización.

f. Cataloga los elementos y espacios urbanos de valor urbanístico, arquitectónico, histórico, cultural, natural o paisajístico que no tienen carácter estructural.

g. Contiene las previsiones generales de programación y gestión de las actuaciones urbanísticas propuestas.

h. Definición de la media dotacional de las distintas zonas del suelo urbano.

Artículo 1.2 (p) Vigencia del Plan General.

Sin perjuicio de su vigencia indefinida, el límite temporal mínimo a que se refiere el conjunto de las previsiones del Plan General es de ocho (8) años, a contar desde la publicación del acuerdo aprobatorio del mismo. Transcurrido este plazo, el Ayuntamiento, en función del grado de realización de sus previsiones, verificará la oportunidad de proceder a su revisión.

Artículo 1.3 (e) (p) Innovaciones del Plan General.

1. Las determinaciones de ordenación de este Plan General de Ordenación Urbanística podrán innovarse mediante su revisión, su modificación o su desarrollo de acuerdo con lo establecido en el apartado 5 del presente artículo, en relación a las distintas clases y categorías de suelo según los procedimientos contemplados en el artículo 36 de la LOUA.

2. Cualquier innovación deberá adecuarse a los criterios de ordenación, documentales y de procedimiento previstos en el artículo 36 de la LOUA.

3. Procederá la revisión total o parcial del presente Plan General con carácter anticipado cuando se produzca una o varias de las siguientes circunstancias:

a. Cuando un plan de ordenación territorial así lo disponga o lo haga necesario.

b. Si las previsiones de los niveles de dotación urbanística exigieren una mayor superficie de suelo destinado a equipamientos públicos pertenecientes a sistemas generales, sea por la propia evolución demográfica, sea como consecuencia de la entrada en vigor de disposiciones de rango suficiente que así lo determinen.

c. Cuando circunstancias sobrevenidas alteren las hipótesis del Plan en cuanto a las magnitudes básicas de población, dinámica del empleo o mercado de la vivienda, de forma que obliguen a modificar los criterios generales de la ordenación.

d. Si se han de tramitar modificaciones concretas de las determinaciones del Plan que den lugar a alteraciones que incidan sustancialmente sobre la ordenación estructural del término municipal o de los núcleos urbanos.

e. Si se producen cambios en la legislación urbanística o sectorial que hagan necesaria o conveniente la revisión.

f. Cuando otras circunstancias sobrevenidas de análoga naturaleza e importancia lo justifiquen, por afectar a los criterios determinantes de la estructura general del territorio, o de la clasificación y gestión del suelo, y así lo acuerde motivadamente el Pleno del Ayuntamiento.

g. Cuando la Corporación Municipal cambie de modo sustancial de criterio en relación con la política urbanística que inspira el Plan General.

4. Las alteraciones de la ordenación que no constituyan la revisión del Plan, ni su mero desarrollo en los términos que se expresan en el apartado siguiente, se entenderán como modificaciones del Plan.

5. No se considerará revisión ni modificación del Plan General, sino su mero desarrollo:

a. Las innovaciones que puedan operar los Planes Parciales de Ordenación y los Planes Especiales en la ordenación pormenorizada potestativa contenida por este Plan General en sus respectivos ámbitos.

b. Las innovaciones que introduzcan los Estudios de Detalle sobre la ordenación pormenorizada, siempre que estén expresamente permitidas por este Plan General.

c. El cambio de la delimitación de las Unidades de Ejecución o de los sistemas de actuación determinados por el planeamiento, cuando se realice por los procedimientos previstos en la LOUA.

d. La alteración por el instrumento de planeamiento pertinente de las determinaciones de este Plan que no se correspondan con la función legal que la LOUA asigna a los Planes Generales, excepto que expresamente este Plan General indique su vinculación por afectar a más de un ámbito de planeamiento.

e. Las alteraciones que puedan resultar del margen de concreción que la Ley y el propio Plan General reservan al planeamiento de desarrollo, según lo especificado en estas Normas para cada clase de suelo.

f. Los meros reajustes puntuales y de escasa entidad que la ejecución del planeamiento requiera justificadamente en la delimitación de las unidades de ejecución, siempre que no supongan reducción de las superficies destinadas a sistemas generales o a espacios libres públicos de otra clase o afecten a la clasificación del suelo.

g. La aprobación, en su caso, de Ordenanzas Municipales, de las previstas en la legislación de Régimen Local o en el artículo 23 y siguientes concordantes de la LOUA para el desarrollo o aclaración de aspectos determinados del Plan, se hallen o no previstas en estas Normas.

h. Las alteraciones de las disposiciones contenidas en estas Normas, que, por su naturaleza, puedan ser objeto de Ordenanzas Municipales de las previstas en la legislación de Régimen Local o en el artículo 23 y siguientes concordantes de la LOUA.

i. Las modificaciones del Catálogo que se aprobaran como consecuencia de la formulación o modificación de Planes Especiales de Protección.

Artículo 1.4 (p) Documentación del Plan General: Contenido y Valor Relativo de sus Elementos.

1. Los distintos documentos de este Plan General, sin perjuicio de su carácter estructural o pormenorizado, integran una unidad coherente cuyas determinaciones deberán aplicarse, partiendo del sentido de las palabras y de los grafismos, en orden al mejor cumplimiento de los fines de la actividad urbanística y de los objetivos de los Planes Generales señalados en los artículos 3 y 9 de la LOUA, respectivamente, y de los objetivos propios de este Plan, así como entendida la realidad social del momento en que se apliquen.

2. En caso de discordancia o imprecisión del contenido de los diversos documentos que integran el Plan, se tendrán en cuenta los siguientes criterios:

a. La Memoria General del Plan, con sus documentos anexos, señala los objetivos generales de la ordenación y expresa y justifica los criterios que han conducido a la adopción de las distintas determinaciones.

Por ello, es el instrumento básico para la interpretación del Plan en su conjunto y opera supletoriamente para resolver los conflictos entre otros documentos o entre distintas determinaciones, si resultaren insuficientes para ello las disposiciones de las presentes Normas. Sus contenidos expresan y justifican indistintamente tanto la ordenación estructural como la pormenorizada, según las determinaciones a que se refiera.

b. Las presentes Normas Urbanísticas y sus documentos anexos constituyen el cuerpo normativo específico de la ordenación urbanística. Prevalecen sobre los restantes documentos del Plan para todo lo que en ella se regula sobre desarrollo, gestión y ejecución del planeamiento, y en cuanto al régimen jurídico propio de las distintas categorías de suelo y de los aprovechamientos públicos o privados admisibles sobre el mismo. Sus contenidos están diferenciados según al tipo de ordenación, estructural o pormenorizada, a que se refieran.

c. El plano de Ordenación Estructural del Término Municipal, a escala 1:30.000, expresa el modelo resultante de la ordenación establecida y la estructura general del territorio. Este plano contiene la clasificación del suelo del término municipal, los sistemas generales de la ordenación, zonas de suelo no urbanizable especialmente protegido y los Núcleos de Hábitat Rural diseminado considerados por el Plan. Su contenido tiene íntegramente carácter de ordenación estructural.

d. El plano de Ordenación Completa del Suelo No Urbanizable, a escala 1:10.000, expresa la ordenación del suelo no urbanizable de carácter natural o rural y el resto de determinaciones no estructurales relativas al suelo no urbanizable. Su contenido tiene íntegramente carácter de ordenación pormenorizada.

e. El plano de Ordenación Estructural de los Núcleos Urbanos y Áreas productivas, a escala 1:3.000, expresa la ordenación estructural del núcleo urbano de Priego, de cada uno de los núcleos urbanos secundarios y de las áreas productivas señaladas en el Plan. Su contenido, complementa y perfecciona por motivos de escala de representación el plano de Ordenación Completa del Término Municipal. Este plano contiene la clasificación del suelo, los sistemas generales urbanos, las áreas de definición de usos, edificabilidades y densidades globales para el suelo urbano consolidado y, en su caso, sectores de suelo urbano no consolidado y el suelo urbanizable sectorizado, la sectorización del suelo urbanizable, la delimitación de las áreas de reparto del suelo urbanizable ordenado y del suelo urbanizable sectorizado, las áreas de definición de usos incompatibles en el suelo urbanizable no sectorizado y la delimitación de los ámbitos de protección y el señalamiento de los elementos y espacios urbanos de interés histórico, cultural, arquitectónico o arqueológico de carácter estructural. Su contenido tiene íntegramente carácter de ordenación estructural.

f. El plano de Ordenación Completa de los Núcleos Urbanos y Áreas productivas, a escala 1:2.000, expresa la ordenación pormenorizada del núcleo urbano de Priego, de cada uno de los núcleos urbanos secundarios y de las áreas productivas señaladas en el Plan. Este plano contiene las alineaciones y rasantes de los suelos con ordenación detallada directa, los sistemas locales de espacios libres y dotaciones, las zonas de ordenanzas de edificación y usos pormenorizados para los suelos con ordenación detallada definida por este Plan, la delimitación de las áreas de reforma interior, la delimitación de las áreas de reparto del suelo urbano no consolidado, la delimitación de las unidades de ejecución en el suelo urbano no consolidado, los criterios y directrices para la ordenación detallada del suelo urbanizable sectorizado y la delimitación de los ámbitos de protección y el señalamiento de los elementos y espacios urbanos de interés histórico, cultural, arquitectónico o arqueológico de carácter no estructural. Su contenido tiene íntegramente carácter de ordenación pormenorizada.

g. El plano de Protecciones en el ámbito del Plan Especial del Centro Histórico. Núcleo urbano de Priego de Córdoba a escala 1:2.000 donde se indica el límite del Conjunto Histórico, Catalogación y protecciones con indicación de los BIC, propuestas de BIC y entornos de protección. Se recoge el catálogo contenido en el Plan Especial. Se incluyen los elementos a proteger de acuerdo con el Catálogo de elementos protegidos por este Plan General.

h. Plano de Zonificación Arqueológica en el ámbito del Plan Especial del Centro Histórico. Núcleo urbano de Priego de Córdoba a escala 1:2.000 donde se identifican los distintos ámbitos de zonificación arqueológica.

i. Plano de movilidad urbana a escala 1:3.000 donde se identifican las vías principales para canalizar la movilidad, las infraestructuras como estaciones y apeaderos, las áreas peatonales o de usos restringido.

j. Los Planos de Afecciones Ambientales que recogen la Zonificación Acústica, donde se identifican las distintas áreas acústicas en función del uso predominante en los distintos sectores de suelo recogidos en la normativa de ruido; la Zonificación Lumínica, donde se representan las áreas de zonificación Lumínica según la Ley 7/2007, de Gestión Integrada de Calidad Ambiental de Andalucía; y por último, las unidades Hidrogeológicas con su correspondiente zonificación, las Masas Forestales, las Áreas de Importancia para las aves y los Hábitats de Interés Comunitario.

k. Los Planos de Infraestructuras Urbanas Básicas contienen los esquemas generales propuestos para las infraestructuras de abastecimiento de agua potable, saneamiento y depuración de aguas, energía eléctrica de alta tensión y gas canalizado. Su contenido tiene íntegramente carácter de ordenación pormenorizada directiva y no vinculante.

Artículo 1.5 (p) Interpretación del Plan General.

1. La interpretación del Plan General corresponde a los órganos urbanísticos municipales, sin perjuicio de las facultades propias de la Junta de Andalucía y de las funciones jurisdiccionales del Poder Judicial.

2. El Ayuntamiento de oficio o a instancia de los particulares u otros órganos administrativos resolverá las cuestiones de interpretación que se planteen en aplicación de este Plan, previo informe técnico-jurídico, en el que consten las posibles alternativas de interpretación. La resolución de dichas cuestiones se incorporará al Plan como instrucción aclaratoria o respuesta a las consultas planteadas y serán objeto de publicación regular conforme al artículo 37.10 de la Ley 30/1992, de 26 de noviembre, de Régimen Jurídico de las Administraciones Públicas y del Procedimiento Administrativo Común.

TÍTULO II

PUBLICIDAD E INFORMACIÓN URBANÍSTICA

CAPÍTULO I

Publicidad de los instrumentos de Planeamiento

Artículo 2.1 (p) Carácter público del planeamiento.

1. El Plan General de Ordenación Urbanística y los instrumentos de planeamiento que lo desarrollen, sean éstos de iniciativa pública o privada, tienen carácter público y debe garantizarse su publicidad quedando depositados en el Ayuntamiento para su consulta por los administrados.

2. La publicidad de los instrumentos de planeamiento se regulará según lo establecido en los artículos 39 y 40 de la LOUA y su publicación se realizará conforme al artículo 41 de la LOUA.

CAPÍTULO II

Información de las determinaciones de los planes a los administrados

Artículo 2.2 (p) La información urbanística del Planeamiento.

1. Las administraciones competentes facilitarán en la mayor medida posible el acceso y el conocimiento del contenido de los instrumentos de planeamiento por medios y procedimientos convencionales, informáticos o telemáticos.

2. El principio de publicidad del planeamiento se hace efectivo mediante los siguientes tipos de información urbanística:

- a. Consulta directa del planeamiento.
- b. Cédulas urbanísticas.

Artículo 2.3 (p) Consulta Directa.

1. Toda persona tiene derecho a tomar vista por si misma y gratuitamente de la documentación integrante del Plan General y de los instrumentos de desarrollo del mismo en los lugares con las condiciones de funcionamiento del servicio fijadas al efecto. El personal encargado prestará auxilio a los consultantes para la localización de los particulares documentales de su interés. Se facilitará al público la obtención de copias de los documentos del planeamiento vigente.

2. A los fines de este artículo, los locales de consulta dispondrán de copias íntegras y auténticas de toda la documentación de los Planes y sus documentos anexos y complementarios, debidamente actualizados y con constancia de los respectivos actos de aprobación definitiva, así como los de aprobación inicial o provisional de sus eventuales modificaciones en curso. Estarán asimismo disponibles relaciones detalladas de los Estudios de Detalle, de las delimitaciones de polígonos y unidades de ejecución, de los proyectos de licencias de parcelación y de los expedientes de reparcelación y compensación aprobados o en trámite.

3. Asimismo se formalizará en el Ayuntamiento un registro administrativo de los instrumentos de planeamiento aprobados, de acuerdo con lo establecido en el Decreto 2/2004, de 7 de enero, en que se inscribirán los acuerdos de aprobación definitiva de los instrumentos de planeamiento y gestión, así como las resoluciones administrativas y sentencias que afecten a los mismos.

Artículo 2.4 (p) Cédulas Urbanísticas.

1. El Ayuntamiento expedirá cédulas urbanísticas acreditativas del régimen urbanístico de aplicación a un terreno o edificio determinado en la fecha de su expedición, a solicitud escrita de los interesados, quienes acompañarán planos de emplazamiento de las fincas a escala 1:5.000, como mínimo, y plano de la finca a escala 1:2.000, como mínimo en el caso de situarse en suelo clasificado como urbano o urbanizable, con

indicación de la superficie de la misma, así como cuantos otros datos necesarios les sean requeridos por los servicios municipales.

2. Las Cédulas harán referencia, con carácter general, a las siguientes circunstancias urbanísticas:

- a. Situación de la finca, con expresión de sus linderos y si está o no edificada.
- b. Plan de Ordenación y Normas por cuyas determinaciones se encuentra afectada y fecha de aprobación del instrumento de planeamiento de que se trate.
- c. Clase y categoría de suelo en la que se halla enclavada.
- d. Área de reparto en la que, en su caso, se encuentra, aprovechamiento medio de la misma y aprovechamiento subjetivo por el titular de la finca.
- e. Unidad de ejecución en la que, en su caso, se encuentra la finca y sistema de actuación aplicable a la misma.
- f. Uso e intensidad que tenga atribuida por el Plan o Normas.
- g. Plazos fijados para el cumplimiento de los deberes urbanísticos en relación con la finca.
- h. Sector y unidad de ejecución donde se hará efectivo el derecho del propietario al aprovechamiento medio, en los supuestos en que no se aplique la expropiación para la adquisición de la finca de que se trate, cuando ésta esté situada en terrenos destinados a sistemas generales y así hubiese sido ya determinado por el Ayuntamiento de Priego de Córdoba.

i. Expedientes de declaración de incumplimiento de los deberes urbanísticos, de expropiación, de sujeción a venta forzosa, o cualesquiera otros de naturaleza urbanística que puedan afectar a la finca.

3. El valor acreditativo de las Cédulas se entenderán sin perjuicio de la ulterior subsanación de los errores materiales o de hecho que contuviesen, y no alcanza en ningún caso a alterar los derechos y obligaciones que recaigan sobre la finca en virtud de la ordenación legal y urbanística aplicable en cada momento.

4. El Ayuntamiento podrá señalar los ajustes de alineación que sean necesarios. Así mismo los solicitantes podrán presentar propuestas cuando el retranqueo y la ubicación de la edificación en la parcela sea libre.

5. Con independencia de la fijación de alineaciones y rasantes que se pudiera producir en la cédula urbanística, el particular, una vez obtenida la correspondiente licencia de obras y antes de dar comienzo a las mismas, vendrá obligado a solicitar por escrito al Ayuntamiento la fijación de la línea exacta de alineación exterior para el comienzo de las obras.

6. Cuando la información urbanística contenida en la cédula suponga un ajuste de los parámetros del Plan, ésta será aprobada por el órgano municipal competente con carácter previo a la notificación al solicitante.

Artículo 2.5 (p) Consultas que Requieren Interpretación del Planeamiento.

Cuando los Informes o Cédulas Urbanísticas entrañen la resolución de aspectos contradictorios o litigiosos de las determinaciones del planeamiento, su emisión requerirá pronunciamiento previo de la administración urbanística municipal competente, que resolverá la cuestión interpretativa mediante dictamen motivado. Dichas resoluciones, cuanto tengan alcance general, serán publicadas y se incorporarán como anexos al Plan o instrumento afectado.

Artículo 2.6 (p) El Registro Municipal de Instrumentos de Planeamiento.

El Ayuntamiento está obligado a crear y mantener actualizado un registro municipal de instrumentos de planeamiento, convenios urbanísticos y bienes y espacios catalogados de conformidad con lo dispuesto en la Ley 7/2002. El Registro Municipal se formalizará de acuerdo con la legislación vigente.

TÍTULO III

DESARROLLO DE LA ORDENACIÓN, GESTIÓN Y EJECUCIÓN DEL PLANEAMIENTO

CAPÍTULO I

Disposiciones generales

Artículo 3.1 (p) Órganos Actuantes.

1. El desarrollo, fomento de la gestión y la ejecución del Plan General corresponde al Ayuntamiento de Priego de Córdoba, sin perjuicio de la participación de los particulares con arreglo a lo establecido en las leyes y en las presentes Normas Urbanísticas.

2. A los organismos de las Administración Central, Autonómica y Provincial corresponderá el desarrollo de las infraestructuras, servicios y equipamientos de su competencia, así como la cooperación con el Ayuntamiento para el mejor logro de los objetivos que el Plan persigue.

Artículo 3.2 (p) Desarrollo Temporal de las Actuaciones de Desarrollo y Ejecución del Plan General.

1. Las actuaciones previstas para el desarrollo y ejecución de las determinaciones del Plan General deberán sujetarse al orden de prioridad señalado en el Programa de Actuación.

2. El incumplimiento de las previsiones vinculantes del Programa, facultará al Ayuntamiento de Priego de Córdoba, en función de consideraciones de interés urbanístico, para formular directamente el planeamiento de desarrollo que proceda, modificar la delimitación de los ámbitos de actuación de que se trate, fijar o sustituir los sistemas de ejecución aplicables y expropiar, en su caso, los terrenos que fueren precisos.

Artículo 3.3 (p) Instrumentos de Actuación Urbanística.

Para la realización de las previsiones del Plan General se procederá, con arreglo a lo establecido en la legislación urbanística, mediante los siguientes tipos de instrumentos:

- a. Instrumentos de ordenación.
- b. Instrumentos de gestión.
- c. Instrumentos de ejecución.

CAPÍTULO II

Instrumentos de Ordenación

Artículo 3.4 (p) Definición y Clases.

1. En el marco del Plan General la ordenación urbanística se instrumentará, en su caso, mediante las siguientes figuras de planeamiento:

a. Planes de Ordenación Intermunicipal, para la ordenación de áreas situadas en dos o más términos municipales.

b. Planes de Sectorización, para el Suelo Urbanizable no sectorizado.

c. Planes Parciales de Ordenación, directamente para el Suelo Urbanizable sectorizado y, en desarrollo de los Planes de Sectorización, para el Suelo Urbanizable no sectorizado.

d. Planes Especiales, que podrán ser:

- En Suelo Urbano: de Reforma Interior y de Mejora Urbana.

- En Suelo No Urbanizable: de Mejora del Medio Rural.

- Y en cualquier clase de suelo: de Protección, de Sistemas Generales y de Dotación de Equipamiento e Infraestructura.

e. Estudios de Detalle como complemento del Plan General o de Planes Especiales de Reforma Interior para el Suelo Urbano.

f. Normas Especiales de Protección, en cualquier clase de suelo para los fines previstos en el artículo 78.3 del Reglamento de Planeamiento Urbanístico.

g. Ordenanzas Especiales, para la regulación de aspectos complementarios del planeamiento, bien por remisión expresa del Plan General, bien porque resulte conveniente para su mejor desarrollo o aclaración.

2. La ordenación propuesta por los distintos instrumentos de planeamiento procurará la consecución de unidades formalmente coherentes, tanto en sí misma como en relación con el entorno en que se sitúen. A tal efecto y como documentación complementaria para su tramitación, la administración urbanística municipal podrá exigir que las determinaciones y condicionamientos a que den lugar las soluciones adoptadas se recojan gráficamente en diagramas y planos esquemáticos de la estructura formal propuesta, en planta o en alzados, a escala adecuada, así como en explicaciones o comentarios orientativos del futuro desarrollo.

3. La ordenación propuesta deberá facilitarse al Ayuntamiento tanto en soporte papel como informático.

Artículo 3.5 (p) Planes de ordenación Intermunicipal.

1. Los Planes de Ordenación Intermunicipal tienen por objeto la ordenación de áreas concretas que han de ser objeto de una actuación urbanística unitaria y que están integradas por terrenos pertenecientes al Término Municipal de Priego de Córdoba y terrenos pertenecientes a otro municipio.

2. Los Planes de Ordenación Intermunicipal se formularán en cumplimiento de la remisión que a tal efecto hagan los Planes generales de los municipios afectados o la previsión de los Planes de Ordenación del Territorio o de forma independiente en defecto de dicha remisión o previsión.

3. El contenido de estos planes será el correspondiente a las determinaciones propias de los Planes Generales de Ordenación Urbanística para el cumplimiento de su objeto específico, de acuerdo con lo establecido en el artículo 11 de la LOUA.

Artículo 3.6 (p) Planes de Sectorización.

1. Los Planes de Sectorización son los instrumentos que determinan la ordenación del suelo clasificado como urbanizable no sectorizado con el nivel de detalle que es propio del planeamiento general para el suelo

urbanizable sectorizado. Con su aprobación, los sectores comprendidos adquieren la situación de suelo urbanizable sectorizado apto para su desarrollo mediante los correspondientes Planes Parciales.

2. Cada Plan de Sectorización comprenderá el ámbito de una unidad urbanística integrada, según aparecen delimitadas por el Plan General.

3. Los Planes de Sectorización contendrán las determinaciones señaladas en el artículo 12 de la LOUA así como las especificadas en estas Normas para cada una de las unidades del suelo urbanizable no sectorizado. Comprenderán como mínimo los documentos previstos en el artículo 19 de la LOUA e incluirán además un cuadro de características, con señalamiento del aprovechamiento medio y de los diferentes niveles de intensidad, en función de los usos que se asignen a las diversas porciones en que se divide el territorio.

Artículo 3.7 (p) Planes Parciales.

1. Los Planes Parciales desarrollarán de forma integral los ámbitos territoriales correspondientes a sectores unitarios de suelo urbanizable delimitados por el Plan General, señalando su ordenación detallada. Deberán atenerse a lo establecido para cada uno de ellos por el Plan General o por el correspondiente Plan de Sectorización, de modo que sea posible su ejecución mediante los sistemas de actuación y proyectos de urbanización que procedan.

2. Los Planes Parciales se ajustarán en su desarrollo a las determinaciones de las fichas correspondientes. La ordenación dada a sus respectivos ámbitos en el Plano de Ordenación Completa. Calificación, Usos, Alineaciones y Rasantes tiene mero carácter orientativo. El Plan Parcial deberá respetar en todo caso la estructura fundamental del territorio.

3. Los Planes Parciales habrán de contener, como mínimo, las determinaciones que se señalan en el artículo 13 de la LOUA, en los artículos 45 y 46 del Reglamento de Planeamiento y en estas Normas, en especial en los aspectos que se señalan para cada uno de los sectores que contendrán en los documentos previstos en los artículos 57 a 63 del Reglamento de Planeamiento con las precisiones detalladas en estas Normas.

Artículo 3.8 (p) Planes Especiales.

1. En desarrollo del Plan General podrán formularse Planes Especiales, estén o no previstos por aquél, para cualquiera de las finalidades establecidas en el artículo 14 de la LOUA.

2. Los Planes Especiales previstos por el Plan General se ajustarán en su desarrollo a las determinaciones contenidas en las fichas correspondientes. La ordenación dada a sus respectivos ámbitos en el Plano de Ordenación Completa. Calificación, Usos, Alineaciones y Rasantes tiene mero carácter orientativo. El Plan Especial deberá respetar en todo caso la estructura fundamental.

3. Según su finalidad, podrán formularse con carácter general los siguientes tipos de Planes Especiales:

a. De Reforma Interior, cuando tengan por finalidad el señalamiento de las alineaciones, la asignación de los usos, la regulación parcelaria o la compleción de la urbanización, así como cualesquiera otras análogas que supongan modificación del espacio público o calificación del suelo.

b. De Mejora Urbana, cuando tengan por finalidad la reurbanización de áreas urbanas homogéneas, la ordenación detallada y delimitación de los espacios públicos, la programación de obras y proyectos, la definición de las características de la urbanización, así como cualesquiera otras análogas dirigidas a la mejora de la red de espacios públicos, siempre que no otorguen aprovechamientos urbanísticos no previstos en el Plan General.

c. De Protección, cuando tengan por finalidad la rehabilitación integrada de áreas, la fijación de ordenanzas para la catalogación, la mejora de edificación, la pormenorización de usos o la ordenación detallada de áreas monumentales, así como cualesquiera otras dirigidas a la protección y mejora de la edificación o el espacio público.

d. De Sistemas Generales, cuando tengan por finalidad la definición pormenorizada del sistema, la pormenorización de usos y definición de las compatibilidades de los mismos, la ordenación y programación de obras y proyectos o la ordenación detallada de los bordes del sistema, así como cualquiera otras análogas dirigidas al desarrollo de la ordenación de los suelos afectados por el sistema y su entorno.

e. De Dotación de Equipamiento e Infraestructuras, cuando tengan por finalidad la definición pormenorizada de las alineaciones, trazados y características de las dotaciones, redes de infraestructuras y servicios, la programación de obras y proyectos o cualesquiera otras análogas. En ningún caso estos Planes podrán sustituir a los proyectos de urbanización o de obra civil.

f. De Mejora del Medio Rural, cuando tengan por finalidad la restitución del uso agrícola del suelo, la mejora de las infraestructuras, redes y servicios para el uso agropecuario, la restitución del paisaje, la protección de zonas de especial valor agrícola, así como cualesquiera otras análogas, dirigidas a la protección y mejora del suelo no urbanizable.

4. Los Planes Especiales contendrán las determinaciones adecuadas a su objeto y deberán redactarse con el mismo grado de desarrollo que los instrumentos de planeamiento que complementen o modifiquen

según se establece en el artículo 14 de la LOUA y contendrán la documentación que señala el artículo 77 del Reglamento de Planeamiento.

Los Planes Especiales que actúen sobre las áreas delimitadas por el Plan General para ser desarrolladas mediante esta figura de planeamiento, respetarán el contenido que, para cada una de ellas, se especifican en las presentes Normas, e incorporarán las siguientes precisiones.

a. La Memoria justificativa recogerá las conclusiones del análisis urbanístico, razonando los criterios para la adopción de las determinaciones del planeamiento. Expondrá justificadamente los extremos siguientes:

- Razones que han aconsejado la formulación del Plan Especial.
- Relación existente entre las determinaciones y previsiones del Plan Especial y las correspondientes del Plan General.
- Fundamento y objetivos que aconsejan en su caso, dividir el ámbito territorial del Plan Especial a efectos de la gestión urbanística, así como las razones para la elección del sistema o sistemas de actuación.
- Cuanta documentación fuese precisa en función de los objetivos y características de Plan Especial.

b. Cuando se trate de Planes Especiales de Reforma Interior cuyo objeto sea la realización de operaciones integradas, la Memoria justificativa contendrá, además de lo indicado en el apartado a), la justificación detallada de los siguientes aspectos:

- Razones del dimensionamiento del equipamiento comunitario en función de las necesidades de la población y de las actividades previstas en el territorio ordenado.
- Razones por las que se destinan a uso público o privado los diferentes terrenos y edificios.
- Articulación, en forma de sistema, de los elementos comunitarios fundamentales de la ordenación y de su integración con los sistemas generales establecidos por el Plan General.
- Estudio completo de las consecuencias sociales y económicas de su ejecución, y señalamiento de las medidas que garanticen la defensa de los intereses de la población afectada.

5. El contenido de las determinaciones y la documentación de los Planes Especiales de Reforma Interior será igual al correspondiente de los Planes Parciales, excepción hecha de los que fuesen claramente innecesarios por no guardar relación con las características de la reforma de que se trate.

6. Los Planes Especiales de Mejora Urbana y de Dotación de Equipamiento e Infraestructura, además de la documentación necesaria en función de su naturaleza, contendrán:

a. Memoria justificativa, donde se recogerá las conclusiones de los análisis y estudios efectuados, expresando los criterios para la adopción de sus determinaciones. Igualmente expondrán los siguientes extremos:

- Razones que han aconsejado la formulación del Plan Especial.
- Relación existente entre las determinaciones y previsiones del Plan Especial, y las correspondientes del Plan General.

b. Programa de Actuación y Estudio Económico-Financiero, en los que se recogerán las actuaciones del Plan Especial, se fijarán pautas para su ejecución y se asignarán las inversiones a los distintos agentes que vayan a intervenir en su ejecución.

7. Los Planes Especiales de Mejora Urbana podrán ser redactados por el Ayuntamiento o, en su caso, por la Administración que hubiera sido la actuante.

8. Los Planes Especiales de Dotación de Equipamiento e Infraestructura, podrán ser redactados por el Ayuntamiento o las compañías suministradoras.

Artículo 3.9 (p) Estudio de Detalle.

1. Para la debida aplicación en el suelo urbano del Plan General, de los Planes Especiales de Reforma Interior, o de los Planes Parciales, podrán redactarse Estudios de Detalle con alguno o algunos de los siguientes objetivos:

a. Establecer, en desarrollo de los objetivos definidos por el Plan General, Planes Parciales o Planes Especiales la ordenación de volúmenes, el trazado del viario secundario y la localización de los suelos de uso dotacional público.

b. Fijar las alineaciones y rasantes de cualquier viario así como reajustar o adaptar las alineaciones y rasantes, ordenación de volúmenes, trazado de viario secundario y localización de dotaciones públicas señaladas en los instrumentos de planeamiento para el suelo urbano, pudiendo concretar los trazados, pero sin reducir la superficie destinada a dotaciones y demás espacios públicos y sin incrementar las edificabilidades asignadas por los Planes.

c. Ordenar los volúmenes edificatorios definiendo, en su caso, el viario interior de dominio privado, sin perjuicio de su uso y destino públicos en superficies con entidad suficiente a estos efectos. En ningún caso el ámbito de ordenación será inferior a una parcela y se corresponderá con todo o parte de una unidad de gestión ya delimitada.

d. Deberán respetarse en todo caso las determinaciones del planeamiento en cuanto a calificación y edificabilidad máximas, densidad de población y usos permitidos y prohibidos y no podrán modificar el uso urbanístico de los terrenos, incrementar el aprovechamiento, altera las condiciones de ordenación de los terrenos o construcciones colindantes, suprimir o reducir el suelo dotacional público ni afectar negativamente a su funcionalidad por disposición inadecuada de su superficie.

2. Los Estudios de Detalle se redactarán en aquellos supuestos en que así aparezcan dispuesto en las presentes Normas o en los instrumentos de planeamiento o desarrollo del Plan General, o cuando el Ayuntamiento lo considere necesario, por propia iniciativa o a propuesta del interesado, en atención a las circunstancias urbanísticas de una actuación o emplazamiento determinados. Su aprobación se sujetará a lo dispuesto en los artículos 32 y 33 de la LOUA.

3. El contenido de los Estudios de Detalle será el previsto en el artículo 19 de la LOUA con las especificaciones que se señalan en estas Normas.

CAPÍTULO III

Instrumentos de gestión

Artículo 3.10 (p) Definición y Clases.

Se denominan instrumentos de gestión, aquellos que tienen por finalidad hacer realidad la ordenación prevista en los instrumentos de planeamiento haciendo posible la urbanización proyectada y la obtención de los suelos necesarios para implantarla y para otros destinos dotacionales.

Según supongan o no la gestión conjunta de las cargas de urbanización, la obtención de los suelos dotacionales y la ejecución integral de la ordenación urbanística, los instrumentos de gestión pueden ser:

a. De gestión sistemática.

b. De gestión asistemática.

(p) Instrumentos de gestión sistemática.

Se consideran instrumentos de gestión sistemática, a los efectos previstos en las presentes Normas, aquellos que forman parte de alguno de los sistemas de actuación definidos en el artículo 107 y siguientes de la LOUA.

(p) Presupuestos de las Actuaciones sistemáticas.

Toda actuación sistemática de ejecución del planeamiento, tanto en suelo urbano como en suelo urbanizable, exigirá con arreglo a lo previsto por la LOUA, la previa delimitación de unidad de ejecución, así como la fijación del correspondiente sistema de actuación, al objeto de garantizar la adecuada culminación de tales actividades y el reparto equitativo de los beneficios y cargas previstos en el planeamiento.

Artículo 3.11 (p) Delimitación de Unidades de Ejecución.

1. La determinación y delimitación de unidades de ejecución, o la modificación de las ya delimitadas, se llevará a cabo con arreglo a lo previsto en los artículos 105 y 106 de la LOUA y 38 del Reglamento de Gestión Urbanística. Idéntico procedimiento se seguirá para la modificación de las contenidas en los Planes.

Cuando la determinación y delimitación de las unidades de ejecución esté contenida en los Planes, no será de aplicación el procedimiento establecido en el artículo 38 del Reglamento de Gestión Urbanística, salvo para su modificación, si bien la inicial delimitación de la unidad de ejecución habrá de vincularse a la aprobación inicial del correspondiente Plan.

2. En ejecución del presente Plan y conforme a sus determinaciones en el suelo urbano y en el suelo urbanizable, se delimitarán unidades de ejecución que incluirán, en un ámbito cerrado y único, una superficie continua de terrenos que, atendiendo a las características de la ordenación prevista, sea susceptible de cumplir los requisitos establecidos por el número 1 del artículo 105 de la LOUA. En suelo urbano, y excepcionalmente en suelo urbanizable dichas unidades de ejecución podrán ser discontinuas conforme al artículo 105.2 de la LOUA.

3. El Planeamiento Parcial y Especial contendrá necesariamente entre sus determinaciones la delimitación de las unidades de ejecución y la fijación del sistema de actuación, sin perjuicio de la posterior modificación de estas determinaciones por el procedimiento establecido por la Ley.

Artículo 3.12 (p) Elección del Sistema de actuación.

1. La ejecución del planeamiento se llevará a cabo por alguno de los sistemas de actuación previstos por el artículo 107 y siguientes de la LOUA: compensación, cooperación o expropiación.

2. El Ayuntamiento elegirá el sistema de actuación atendiendo a las determinaciones que al respecto señala el presente Plan, y, cuando éste no lo indicare, dicha determinación se deberá justificar en función de las

necesidades, medios económicos financieros con que cuente la Administración, colaboración con la iniciativa privada y las demás circunstancias que concurran en cada unidad de ejecución.

3. La determinación del sistema, cuando no se contenga en el presente Plan o en los aprobados para su desarrollo, se llevará a cabo con la delimitación de la unidad de ejecución, o en su defecto, de acuerdo con el procedimiento establecido en el artículo 38 del Reglamento de Gestión Urbanística.

Artículo 3.13 (p) Sistema de compensación.

1. El sistema de compensación tiene por objeto la gestión y ejecución de la urbanización de una unidad de ejecución por los mismos propietarios del suelo comprendidos en su perímetro, con solidaridad de beneficios y cargas. A tal fin, estos propietarios aportan los terrenos de cesión obligatoria, sin perjuicio de lo dispuesto en el artículo 50.3 del Reglamento de Gestión Urbanística, realizan a su costa la totalidad de las obras de urbanización y se constituyen en Junta de Compensación, repartiendo todas las cargas y beneficios que pueda reportar la actuación.

2. No será preciso constituir la Junta de Compensación en el caso de que los terrenos pertenezcan a un titular y éste asuma la condición de urbanizador, o que la ordenación del sistema se lleve a cabo mediante convenio urbanístico sin participación de urbanizador conforme a lo previsto en el artículo 138 de la LOUA.

3. El procedimiento de compensación, que se entenderá iniciado con la aprobación definitiva de la delimitación de la unidad de ejecución, se regirá por lo dispuesto en la LOUA, en los reglamentos vigentes y por cuanto fuese de aplicación de las presentes Normas.

Artículo 3.14 (p) Sistema de cooperación.

1. En el sistema de cooperación los propietarios del suelo comprendido en la unidad de ejecución aportan el suelo de cesión obligatoria y el Ayuntamiento ejecuta las obras de urbanización, bien mediante gestión directa o mediante la concesión de la actividad de ejecución sobre la base del correspondiente concurso con arreglo a las normas establecidas por la LOUA.

2. La totalidad de los costes de urbanización será a cargo de los propietarios afectados y se exigirá por el Ayuntamiento en la forma señalada por la Ley, en los reglamentos vigentes y, en lo que resulte de aplicación, por lo señalado en las presentes Normas.

3. La aplicación del sistema de cooperación exige la reparcelación de los terrenos comprendidos en la unidad de ejecución, salvo que ésta sea innecesaria de conformidad con lo previsto en el artículo 73 del Reglamento de Gestión Urbanística.

Artículo 3.15 (p) Sistema de expropiación.

1. En el sistema de expropiación, la Administración actuante adquiere el suelo y otros bienes comprendido dentro de un área previamente delimitada y ejecuta en ellos las actuaciones urbanísticas correspondientes conforme al planeamiento.

2. El sistema de expropiación se regirá por lo dispuesto en la LOUA, sus reglamentos y cuanto resulte de aplicación en las presentes Normas.

Artículo 3.16 (p) Instrumentos de Gestión Asistemática.

1. Son instrumentos de gestión asistemática, a los efectos previstos en las presentes Normas, aquellos que, no forman parte de ninguno de los sistemas de actuación anteriormente definidos, por no implicar la gestión conjunta de las cargas de urbanización, la obtención de los suelos dotacionales y la ejecución integral de la ordenación urbanística prevista de una unidad de ejecución.

2. Son instrumentos de gestión asistemática en toda clase de suelo los siguientes:

a. La expropiación de terrenos dotacionales públicos no incluidos ni adscritos a sectores o unidades de ejecución.

b. La ocupación directa de terrenos para la obtención de las dotaciones públicas no incluidas ni adscritas a sectores o unidades de ejecución previstas por el planeamiento.

c. La imposición de contribuciones especiales por la realización de obras de urbanización o del establecimiento o ampliación de servicios públicos, cuando no fuera posible su obtención o costeamiento mediante los instrumentos de reparto de beneficios y cargas derivados del planeamiento urbanístico.

3. Además de los instrumentos anteriores, en suelo urbano se podrán utilizar específicamente los instrumentos de gestión asistemática siguientes:

a. Las transferencias de aprovechamientos urbanísticos contempladas en el artículo 139 de la LOUA.

b. La normalización de fincas.

Artículo 3.17 (p) Expropiación forzosa.

1. La expropiación, como instrumento de gestión asistemática, tiene por objeto la obtención de suelos necesarios para la ejecución de las determinaciones previstas en el Plan General o Planes que lo desarrollen,

cuando no sea posible el justo reparto de cargas y beneficios entre los afectados, ni se trate de ejecutar una unidad de ejecución previamente delimitada.

2. Sin perjuicio de su aplicación en orden a la ejecución sistemática del planeamiento, la expropiación forzosa se adoptará:

a. Para la obtención de suelo destinado a sistemas generales en suelo urbano, así como de las dotaciones locales incluidas en éste y excluidas de unidades de ejecución cuando no se obtengan mediante las transferencias de aprovechamientos.

b. Para la obtención anticipada del suelo destinado a sistemas generales en suelo urbanizable.

c. Para la obtención de suelo destinado a sistemas generales en suelo no urbanizable.

Artículo 3.18 (p) Ocupación directa.

1. Se entiende por ocupación directa la obtención de terrenos afectos por el planeamiento a dotaciones públicas mediante el reconocimiento a su titular del derecho a integrarse en una unidad de ejecución con exceso de aprovechamiento real.

2. La ocupación directa requerirá la previa determinación por la Administración actuante de los aprovechamientos urbanísticos susceptibles de adquisición por el titular del terreno a ocupar y de la unidad de ejecución en la que, por exceder su aprovechamiento real del apropiable por el conjunto de propietarios inicialmente incluidos en la misma, hayan de hacerse efectivos tales aprovechamientos, según dispone el artículo 141 de la LOUA.

Artículo 3.19 (p) Contribuciones especiales.

Las contribuciones especiales se tramitarán por el procedimiento establecido en la legislación en vigor.

Artículo 3.20 (p) Transferencias de aprovechamiento urbanístico.

1. Las transferencias de aprovechamientos urbanísticos consisten en transmisiones de aprovechamiento tendentes a lograr la integración del aprovechamiento urbanístico real permitido sobre una parcela con unidades de aprovechamiento pertenecientes al Ayuntamiento o procedentes de los excesos de aprovechamiento susceptible de apropiación privada sobre el aprovechamiento real permitido en otros suelos, ya pertenezcan éstos al mismo propietario o a otros particulares.

2. Las transferencias de aprovechamientos urbanísticos se realizarán en las condiciones previstas por el artículo 62 de la LOUA.

Artículo 3.21 (p) Normalización de fincas.

La normalización de fincas se aplicará, conforme a lo establecido en los artículos 117 a 120 del Reglamento de Gestión Urbanística, siempre que no sea necesaria la redistribución de los beneficios y cargas de la ordenación urbanística entre los propietarios afectados, pero sea preciso regularizar la configuración física de las fincas para adaptarla a las exigencias del planeamiento.

CAPÍTULO IV

Instrumentos de ejecución

Artículo 3.22 (p) Clases de Proyectos.

1. La ejecución material de las determinaciones del Plan General y de sus instrumentos de desarrollo se realizará mediante proyectos técnicos, los cuales, según su objeto, se incluyen en algunos de las siguientes clases.

a. De urbanización.

b. De parcelación.

c. De edificación.

d. De otras actuaciones urbanísticas.

e. De actividades e instalaciones.

Artículo 3.23 (p) Condiciones Generales de los Proyectos Técnicos.

1. A efectos del ejercicio de la competencia municipal sobre intervención de las actuaciones públicas o privadas sobre el suelo, se entiende por proyecto técnico aquel que define de modo completo las obras o instalaciones a realizar con el contenido y detalle que requiera su objeto, de forma que lo proyectado pueda ser directamente ejecutado mediante la correcta interpretación y aplicación de sus especificaciones.

2. Los proyectos se compondrán de una memoria descriptiva y justificativa, planos y presupuestos, siendo preceptiva la presentación del proyecto básico para la solicitud de licencia.

3. Los proyectos técnicos necesarios para obtención de licencias de obras e instalaciones deberán venir suscritos por técnico o técnicos competentes, en relación con el objeto y características de lo proyectado, y visados por sus respectivos colegios profesionales, cuando este requisito sea exigible conforme a la legislación en vigor y deberán facilitarse al Ayuntamiento en soporte informático y en soporte papel.

4. Cada proyecto, una vez aprobado y concedida la correspondiente licencia, quedará incorporado a ésta como condición material de la misma. En consecuencia, deberá someterse a autorización municipal previa toda alteración durante el curso de las obras de proyecto objeto de la licencia, salvo las meras especificaciones constructivas o desarrollos interpretativos del mismo que no estuvieran contenidos en el proyecto aprobado o fijados en las condiciones particulares de la licencia. Se presentará documentación del estado final de obra como requisito indispensable para la ocupación del edificio siempre que se hayan producido variaciones con respecto al proyecto que sirvió para obtener la licencia.

5. Presentada una solicitud de licencia, los posibles reparos técnicos o de otra clase que susciten los proyectos y documentación anexa y que se entiendan subsanables, deberán ser comunicados fehacientemente al interesado de forma conjunta y en un solo acto. La subsanación no dará lugar a la interrupción, sino a la reanudación del cómputo del plazo para solicitar la licencia.

Artículo 3.24 (p) Definición, Clases y Características Generales de los Proyectos de Urbanización.

1. Los proyectos de urbanización tienen por objeto la definición técnica precisa para la realización de las obras de acondicionamiento urbanístico del suelo, en ejecución de lo determinado por el Plan General, Planes Especiales de Reforma Interior y Planes Parciales.

2. Son proyectos generales de urbanización los que tienen por objeto el acondicionamiento, en una o varias fases, de un sector, o unidad de ejecución.

3. Los restantes proyectos de urbanización se considerarán proyectos parciales o proyectos de obras ordinarias, según lo previsto en el artículo 67.3 del Reglamento de Planeamiento Urbanístico y se denominarán por su objeto u objetos específicos.

Artículo 3.25 (p) Contenido de los Proyectos de Urbanización.

1. Los proyectos de urbanización estarán constituidos por los documentos señalados en el artículo 69 del Reglamento de Planeamiento Urbanístico, con el detalle y complementos necesarios. En todo caso, incluirán, además, los documentos siguientes:

a. Plano a escala mínima 1:1.000, en el que se fijen claramente los límites del Plan que se proyecta ejecutar, la situación de las obras, los límites de los viales, los parques y jardines de uso público y los espacios abiertos y libres de uso privado, las construcciones, plantaciones o instalaciones que, por ser incompatibles con el Plan, haya de derribarse, talarse o trasladarse, las parcelas para dotaciones y servicios públicos o de interés social y las previstas para edificación privada, no quedando parcelas residuales o inedificables según las condiciones del Plan. Deberán reflejarse en el mismo la red topográfica y de nivelación afectada por la urbanización.

b. Planos de proyecto elaborados en el sistema de coordenadas de la cartografía municipal y referidos a la red de señales topográficas municipal y a la base cartográfica municipal digitalizada con referencia al planeamiento vigente.

c. Plan de obras detallado, en el que se fije tanto el plazo final como los parciales de las distintas fases.

2. En los proyectos generales y en los parciales que comprendan más de una clase de obras, cada una de ellas constituirá un capítulo independiente con toda la documentación específica correspondiente, sin perjuicio de su refundición unitaria en la memoria principal, en el plan de obras y en el presupuesto general.

3. Los Proyectos de Urbanización deberán justificar el cumplimiento del Decreto 293/2009, de 7 de julio, por el que se aprueba el Reglamento que regula las normas para la accesibilidad en las infraestructuras, el urbanismo, la edificación y el transporte en Andalucía.

5. La ordenación propuesta deberá facilitarse al Ayuntamiento en soporte informático.

Artículo 3.26 (p) Aprobación de los Proyectos de Urbanización.

1. Los proyectos de urbanización se tramitarán y aprobarán por el municipio por el procedimiento que dispongan las ordenanzas municipales, previo informe de los órganos correspondientes e las Administraciones sectoriales cuando sea preceptivo. No obstante, tratándose de proyectos parciales que no tengan por objeto el desarrollo integral de un plan de ordenación, podrán seguir el trámite establecido para las obras ordinarias, de conformidad con el artículo 67.3 del Reglamento de Planeamiento Urbanístico.

2. Las garantías que en su caso se hubieran constituido se cancelarán o devolverán cuando sean recepcionadas definitivamente las obras de urbanización afianzadas y se acredite en el expediente la formalización de cesiones obligatorias y gratuitas en favor de la administración. Podrán cancelarse o devolverse parcialmente las garantías prestadas, conforme se produzca la ejecución material de las obras de urbanización.

Artículo 3.27 (p) Proyectos de Parcelación.

1. Los proyectos de parcelación tienen por objeto la definición pormenorizada de cada una de las unidades parcelarias resultantes de una parcelación urbanística.
2. Los proyectos de parcelación se compondrán de los siguientes documentos:
 - a. Memoria justificativa de las razones de la parcelación y de sus características en función de las determinaciones del Plan sobre el que se fundamente. En ella se describirá cada finca original existente y cada una de las nuevas parcelas, debiéndose hacer patente que éstas resultan adecuadas para el uso que el Plan les asigna y que, en su caso, son aptas para la edificación. Se adjuntarán notas del Registro de la Propiedad comprensivas del dominio y descripción de las fincas o parcelas.
 - b. Planos de estado actual, a escala 1:1.000 como mínimo, donde se señalen las fincas originarias registrales representadas en el parcelario oficial, las edificaciones y arbolado existentes y los usos de los terrenos.
 - c. Planos de parcelación, a escala 1:1.000 como mínimo, en los que aparezcan perfectamente identificada, superficiada y acotada cada una de las parcelas resultantes y pueda comprobarse su adecuación a las determinaciones del Plan.

Artículo 3.28 (p) Proyectos de Edificación. Condiciones Comunes.

1. Según lo dispuesto con carácter general en estas Normas, los proyectos de obras de edificación comprenderán memoria descriptiva y justificativa, planos y presupuestos, y se redactarán con las características y detalle que requiera la debida definición de las obras comprendidas. Deberán satisfacer lo dispuesto en las reglamentaciones técnicas aplicables. Incluirán, además, los complementos documentales específicos previstos en los artículos siguientes para los distintos tipos de obras.
2. A los efectos previstos en estas Normas, los proyectos incorporarán el señalamiento del plazo de iniciación y de la duración máxima prevista de las obras a fin de que el Ayuntamiento los apruebe o modifique.
3. A todo proyecto de obra de edificación se acompañará una hoja de características, según modelo normalizado, suscrita por el solicitante de las obras y en su caso por el técnico proyectista, en la que se resumirán los datos cuantitativos y cualitativos del proyecto determinantes de la legalidad urbanística y del uso a que se destina, con referencia expresa a las condiciones establecidas por el Plan General de Ordenación Urbanística.
4. Los proyectos en los que se considere algún tipo de afección a la vía pública o a las parcelas colindantes deberán prever los elementos auxiliares que puedan producir dichas afecciones, tales como vallados, cajón de obra, grúas, casetas de obra o similares, procurando la menor afección a los viales públicos y parcelas colindantes, garantizando en cualquier caso las condiciones de seguridad de los peatones, la continuidad de los servicios urbanos y el paso de vehículos de emergencia. A estos efectos y previo al inicio de las obras deberá presentar al Ayuntamiento solicitud para el establecimiento de cualquiera de los elementos antes reseñados, especificando posibles afecciones a las parcelas colindantes, incluido el vuelo de las grúas sobre dichas parcelas y las medidas de seguridad a adoptar. En cualquier caso será obligatorio el cierre o vallado de todas las obras de nueva edificación, reforma general o reforma parcial.
5. Los Proyectos de Edificación deberán justificar el cumplimiento del Decreto 293/2009, de 7 de julio, por el que se aprueba el Reglamento que regula las normas para la accesibilidad en las infraestructuras, el urbanismo, la edificación y el transporte en Andalucía.

Artículo 3.29 (p) Clases de obras de edificación y definición en proyectos.

1. A los efectos de su definición en proyectos y de la aplicación de las condiciones generales y particulares reguladas en las presentes Normas, las obras de edificación se integran en los grupos siguientes:
 - a. Obras en los edificios.
 - b. Obras de demolición.
 - c. Obras de nueva edificación.
2. Son obras en los edificios aquellas que se efectúan en el interior del edificio o en sus fachadas exteriores, sin alterar la posición de los planos de fachada y cubierta que definen el volumen de la edificación, excepto las salvedades que se indican en cada tipo de obras respecto a su capacidad para variar alguno de dichos. Según afecten al conjunto del edificio, o a alguno de los locales que lo integran, tienen carácter total o parcial.
3. Son obras de demolición las que supongan la desaparición total o parcial de lo edificado; pueden ser de dos tipos:
 - a. Demolición total.
 - b. Demolición parcial.
4. Las obras de nueva edificación comprenden los tipos siguientes:
 - a. Obras de reconstrucción: Tienen por objeto la reposición mediante nueva construcción, de un edificio preexistente en el mismo lugar, total o parcialmente desaparecido, reproduciendo sus características morfológicas.

b. Obras de sustitución: Son aquellas por las que se derriba una edificación existente o parte de ella, y en su lugar se erige nueva construcción.

c. Obras de nueva planta: Son las de nueva construcción sobre solares vacantes.

d. Obras de ampliación: Son las que incrementan el volumen construido o la ocupación en planta de edificaciones existentes.

5. Los proyectos de nueva planta sólo podrán referirse a una única parcela o a varias parcelas siempre que éstas sean colindantes y presenten una fachada continua.

Artículo 3.30 (p) Documentación Específica de los Proyectos de Obras en los Edificios. La documentación de los proyectos de obras en los edificios deberá contener, según los diferentes tipos de obras, los siguientes elementos:

1. Obras de conservación y mantenimiento: Son aquellas cuya finalidad es la de mantener al edificio en correctas condiciones de salubridad, habitabilidad, confortabilidad y ornato, sin alterar su estructura portante, ni su estructura arquitectónica, así como tampoco su distribución espacial e interior. Cuando en la obra se alterase alguna de las características básicas del aspecto del edificio, tales como materiales, textura, color, etc., se aportarán como anexos los documentos que justifiquen y describan la solución proyectada, la comparen con la de partida y permitan valorar la situación final como resultado de la ejecución de las obras proyectadas.

2. Obras de consolidación: Son aquellas que tienen por objeto el afianzamiento, refuerzo o sustitución de elementos dañados para asegurar la estabilidad del edificio, con posibles alteraciones menores de su estructura y distribución. Cuando con la obra se alterase alguna de las características básicas del aspecto del edificio, tales como materiales, textura, color, etc., se aportarán como anexos documentos que justifiquen y describan la solución proyectada en comparación con la de partida, y como mínimo:

a. Detalles pormenorizados de los principales elementos que sean objeto de consolidación, reparación o sustitución poniendo de manifiesto las posibles alteraciones que en la morfología del edificio pudieran introducir las obras.

b. Descripción pormenorizada del estado de la edificación con planos y fotografías en los que se señalen los elementos, zonas o instalaciones que requieren reparación o consolidación.

c. Detalle pormenorizado de los usos actuales afectados por la obra y de sus efectos sobre los mismos.

3. Obras de acondicionamiento: Son aquellas obras de reforma menor, que afectan exclusivamente a los elementos privativos de locales y/o parte de viviendas con el fin exclusivo de mejorar sus condiciones funcionales y/o de uso.

a. Levantamiento del edificio en su situación actual.

b. Descripción fotográfica del edificio en su conjunto y de sus elementos más relevantes y comparación con las características del resultado final.

c. Detalle pormenorizado de los usos actuales y de los efectos de la ejecución de las obras proyectadas.

d. Cuantos datos gráficos permitan valorar la situación final como resultado de la ejecución de las obras proyectadas.

4. Obras de restauración: Son obras que tienen por objeto la restitución de los valores históricos y/o arquitectónicos de un edificio existente, o de parte del mismo, reproduciéndose con absoluta fidelidad la estructura portante, la estructura arquitectónica, las fachadas exteriores e interiores y los elementos ornamentales, cuando se utilicen partes originales de los mismos y pueda probarse su autenticidad. Si se añadiesen materiales o partes indispensables para su estabilidad o mantenimiento las adiciones deberán ser reconocibles.

a. Descripción documental de todos aquellos aspectos que ayuden a ofrecer un mejor marco de referencia para el conocimiento de las circunstancias en que se construyó el edificio, de sus características originales y de su evolución.

b. Descripción fotográfica del edificio en su conjunto y de sus elementos más característicos comparándolos con los del resultado final de la restauración proyectada.

c. Detalle pormenorizado de los usos actuales y de los efectos de la restauración sobre los mismos.

d. Detalles pormenorizados de los principales elementos que se restauran acompañados, cuando sea posible, de detalles equivalentes del proyecto original.

e. Descripción pormenorizada del estado de la edificación con planos en los que se señalen los elementos, zonas o instalaciones que requiriesen reparación.

f. Justificación de las técnicas empleadas en la restauración. Cuando las obras de restauración no afecten a la totalidad del edificio, la documentación a aportar podrá reducirse, a juicio del Ayuntamiento, a las partes que se proyecta restaurar y a su relación con el total del edificio y a sus efectos, si los hubiese, sobre el ambiente urbano y sobre los usos actuales y de posible implantación.

5. Obras de reforma: Son obras que tienen por objeto mejorar o transformar las condiciones de habitabilidad de un edificio o de una parte del mismo, pero con la conservación mayoritaria de la configuración arquitectónica y disposición estructural y espacial originaria del edificio.

- a. Levantamiento del edificio en su situación actual.
- b. Descripción fotográfica del edificio en su conjunto y de sus elementos más relevantes y comparación con las características del resultado final.
- c. Detalle pormenorizado de los usos actuales y de los efectos de la reestructuración sobre los mismos.
- d. Cuantos datos gráficos permitan valorar la situación final como resultado de la ejecución de las obras proyectadas.

Artículo 3.31 (p) Documentación Específica de los Proyectos de Demolición.

Los proyectos de demolición incluirán la documentación adecuada para poder estimar la necesidad o conveniencia de la destrucción. En todo caso, deberán aportar testimonio fotográfico del edificio o parte del mismo a demoler.

Artículo 3.32 (p) Documentación Específica de los Proyectos de Nueva Edificación.

Los proyectos para los distintos tipos de obras de nueva edificación se complementarán con los documentos que a continuación se señalan:

1. Obras de Reconstrucción:
 - a. Reproducción de los planos originales del proyecto de reconstrucción del edificio primitivo, si los hubiese.
 - b. Descripción documental de todos aquellos elementos que permitan un mayor conocimiento de las circunstancias en que se construyó el edificio que se proyecta reconstruir, de forma que pueda valorarse la conveniencia de la reconstrucción.
 - c. Si las obras de reconstrucción fuesen de una parte de un edificio, se expondrá gráficamente la relación con la parte en la que se integra.
2. Obras de Sustitución: Cuando las condiciones particulares de zona lo requieran, se incluirá un estudio comparado del alzado del tramo o tramos de calle a los que de la fachada del edificio, así como la documentación fotográfica necesaria para justificar la solución propuesta en el proyecto.
3. Obras de Ampliación:
 - a. Levantamiento del edificio en su situación actual.
 - b. Descripción fotográfica del edificio y comparación con las características del resultado final.
 - c. Detalle pormenorizado de los usos actuales.
 - d. Cuando las condiciones particulares de la zona lo requieran, estudio comparado de alzado del tramo o tramos de calle a los que de fachada el edificio y cuanta documentación gráfica permita valorar la adecuada morfología conjunta de la ampliación proyectada.

4. Obras de nueva planta.
En los casos en que la edificación deba formar frente de calle con sus colindantes y lo requieran las condiciones particulares de la zona, se incluirán los mismos complementos documentales previstos en el número anterior para las obras de sustitución.

Artículo 3.33 (p) Proyectos de otras Actuaciones Urbanísticas. Definición y clases.

1. A los efectos de estas Normas, se entienden por otras actuaciones urbanísticas aquellas construcciones, ocupaciones, actos y forma de afectación del suelo, del vuelo o del subsuelo que no estén incluidas en las secciones anteriores o que se acometan con independencia de los proyectos que en ellas se contemplan.
2. Estas actuaciones urbanísticas se integran en los siguientes subgrupos:
 - A. Obras civiles singulares: entendiéndose por tales las de construcción o instalación de piezas de arquitectura o ingeniería civil, o de esculturas ornamentales, puentes, pasarelas, muros, monumentos, fuentes y otros elementos urbanos similares, siempre que no formen parte de proyectos de urbanización o de edificación.
 - B. Actuaciones estables: cuando su instalación haya de tener carácter permanente o duración indeterminada. Comprende este subgrupo, a título enunciativo, los conceptos siguientes:
 - a. La tala de árboles y la plantación de masas arbóreas.
 - b. Movimientos de tierra no vinculados a obras de urbanización o edificación, incluidas la construcción de piscinas y la apertura de pozos.
 - c. El acondicionamiento de espacios libres de parcela, y la ejecución de vados de acceso de vehículos.
 - d. Nuevos cerramientos exteriores de terrenos o modificación de los existentes.
 - e. Implantación fija de casas prefabricadas o desmontables y similares.
 - f. Instalaciones ligeras de carácter fijo propias de los servicios públicos o actividades mercantiles en la vía pública, tales como cabinas, quioscos, puntos de parada de transporte, postes, etc.
 - g. Recintos y otras instalaciones fijas propias de actividades al aire libre recreativas, deportivas, de acampada, etc., sin perjuicio de los proyectos complementarios de edificación o urbanización que, en su caso, requieran.

- h. Soportes publicitarios exteriores, incluidos todos los que no estén en locales cerrados.
 - i. Instalaciones exteriores de las actividades extractivas, industriales o de servicios, no incorporadas a proyectos de edificación.
 - j. Vertederos de residuos o escombros.
 - k. Instalaciones de depósito o almacenamiento al aire libre, incluidos los depósitos de agua y de combustibles líquidos y gaseosos, y los parques de combustibles sólidos, de materiales y de maquinaria.
 - l. Instalaciones o construcciones subterráneas de cualquier clase no comprendidas en proyectos de urbanización o de edificación.
 - m. Usos o instalaciones que afecten al vuelo de las construcciones, del viario o de los espacios libres, tales como tendidos aéreos de cables y conducciones, antenas u otros montajes sobre los edificios ajenos al servicio normal de éstos y no previstos en sus proyectos originarios.
- C. Actuaciones provisionales: entendiéndose por tales las que se acometan o establezcan por tiempo limitado, y particularmente las siguientes:
- a. Vallados de obras y solares.
 - b. Sondeos de terrenos.
 - c. Apertura de zanjas y calas.
 - d. Instalación de maquinaria, andamiaje y aperos.
 - e. Ocupación de terrenos por feriales, espectáculos u otros actos comunitarios al aire libre.
 - f. Instalación de grúas.

Artículo 3.34 (p) Condiciones de los Proyectos de otras Actuaciones Urbanísticas.

Los proyectos a que se refiere esta sección se atenderán a las determinaciones requeridas por la legislación específica y las reglamentaciones técnicas relativas a la actividad de que se trate y a los contenidos en estas Normas. Como mínimo contendrán memoria descriptiva y justificativa, plano de emplazamiento, croquis suficientes de las instalaciones y presupuesto.

Artículo 3.35 (p) Proyectos de Actividades y de Instalaciones. Definición y Clases.

1. Se entienden por proyectos de actividades y de instalaciones aquellos documentos técnicos que tienen por objeto definir, en su totalidad o parcialmente, los elementos mecánicos, la maquinaria o las instalaciones que precisan existir en un local para permitir el ejercicio de una actividad determinada.

2. Los proyectos de actividades e instalaciones comprenden las siguientes clases:

a. Proyectos de instalaciones de actividades: Son aquellos que definen los complementos mecánicos o las instalaciones que se pretende instalar en un local o edificio con carácter previo a su construcción o adecuación y, en todo caso, con anterioridad al inicio de una actividad que se pretende implantar.

b. Proyectos de mejora de la instalación: Son aquellos que definen la nueva implantación, mejora o modificación de instalaciones, máquinas o elementos análogos, en edificios o locales destinados a actividades que se encuentran en funcionamiento.

Artículo 3.36 (p) Condiciones de los proyectos de actividades e instalaciones.

Los proyectos técnicos a que se refiere esta sección estarán redactados por facultativo competente, y se atenderán a las determinaciones requeridas por la reglamentación técnica específica, por el contenido de estas Normas y por la legislación sectorial que sea de aplicación. Contendrán los proyectos, como mínimo, memoria descriptiva y justificativa, planos y presupuesto.

TÍTULO IV

RÉGIMEN URBANÍSTICO DEL SUELO

CAPÍTULO I

Disposiciones generales

Artículo 4.1 (e) La Clasificación del Suelo.

1. El presente Plan General de Ordenación Urbanística de acuerdo con la LOUA clasifica la totalidad del término municipal, excluidos los sistemas generales de interés supramunicipal, en las siguientes clases y categorías de suelo: suelo urbano consolidado, suelo urbano no consolidado, suelo urbanizable sectorizado, suelo urbanizable no sectorizado, suelo no urbanizable de especial protección, suelo no urbanizable de carácter natural o rural y suelo no urbanizable del Hábitat Rural Diseminado.

2. Las distintas clases y categorías de suelo indicadas conllevan la posibilidad o imposibilidad, de acuerdo con el interés general, de la transformación urbanística del suelo mediante su urbanización y edificación así como los deberes inherentes a dicha transformación, en su caso, y el proceso para que la misma pueda producirse.

Artículo 4.2 (e) Delimitación del Contenido Urbanístico del Derecho de Propiedad del Suelo.

La clasificación y las restantes determinaciones de ordenación urbanística del suelo vinculan los terrenos y las construcciones, edificaciones o instalaciones a los correspondientes destinos y usos, y definen la función social de los mismos delimitando el contenido del derecho de propiedad.

Artículo 4.3 (e) Principios Generales del Régimen Urbanístico Legal de la Propiedad del Suelo.

1. La ordenación urbanística de los terrenos y de las construcciones, edificaciones o instalaciones no confiere a los propietarios afectados por ella derecho alguno a indemnización, salvo en los supuestos previstos en la LOUA y de conformidad, en todo caso, con el régimen general de la responsabilidad patrimonial de las Administraciones públicas.

2. En los suelos clasificados como urbano no consolidado, la participación de la comunidad en el aprovechamiento generado por la ordenación urbanística y el reparto entre los propietarios afectados por ésta de las cargas y los costes de la urbanización precisa para su materialización, así como del aprovechamiento susceptible de apropiación, se producen en la forma y los términos establecidos en la LOUA, en este Plan General y en el planeamiento que lo desarrolle. En todo caso este reparto debe cumplir los siguientes requisitos:

a. Debe producirse, mediante el instrumento de equidistribución que corresponda, respecto de una comunidad de referencia que, como mínimo, debe tener características y dimensiones suficientes en función de la actividad de ejecución de que se trate.

b. La distribución de las cargas y la recaudación de los costes de la urbanización corresponde a la Administración en la forma legalmente determinada, debiendo quedar garantizados suficientemente los derechos de aquellos propietarios que no participen en la actividad de ejecución. La recaudación puede tener beneficiario privado cuando la urbanización se realice por gestión indirecta o mediante la aplicación de un sistema de actuación privado.

3.a. El uso urbanístico del subsuelo se acomodará a las previsiones de este Plan, quedando en todo caso su aprovechamiento subordinado a las exigencias del interés público y de implantación de instalaciones, equipamientos y servicios de todo tipo. De igual forma, la necesidad de preservar el patrimonio arqueológico soterrado, como elemento intrínseco del subsuelo, delimita su contenido urbanístico y condiciona la adquisición y materialización del aprovechamiento urbanístico atribuido al mismo por el instrumento de planeamiento.

Sin perjuicio de lo dispuesto en el párrafo anterior, cuando el instrumento de planeamiento no precise el aprovechamiento atribuido al subsuelo, éste se presumirá público.

b. Estará legitimado para adquirir el aprovechamiento urbanístico atribuido por el planeamiento al subsuelo quien lo esté para el suelo vinculado al mismo, sin perjuicio del ajuste de aprovechamientos urbanísticos que deba realizarse. No obstante, el aprovechamiento subjetivo al subsuelo, únicamente se genera cuando no existan afecciones derivadas de la protección del patrimonio arqueológico.

c. Sin perjuicio de la aplicación preferente de las normas concretas de regulación de usos pormenorizado, el aprovechamiento del subsuelo no computa a efectos de la edificabilidad de un terreno siempre que se destine a aparcamientos, trasteros hasta un máximo de diez (10) metros cuadrados por vivienda, o a instalaciones técnicas propias al servicio del edificio. En los demás casos, la edificabilidad situada bajo la rasante natural que se autorizará por la norma de este Plan se imputará al cincuenta por ciento (50%).

d. A efectos del cálculo del aprovechamiento urbanístico, la edificabilidad computable del subsuelo tendrá un coeficiente reductor del 50% del que corresponda aplicar sobre rasante al uso al que se destine. No obstante, cuando la dotación de aparcamientos venga exigida por el planeamiento, no se imputará como aprovechamiento urbanístico.

e. En el suelo urbano no consolidado y en el urbanizable, la cesión obligatoria de los terrenos destinados a usos públicos por el planeamiento conlleva igualmente la cesión del subsuelo a él vinculado.

f. En cualquier caso el subsuelo de los viales y espacios libres de uso y dominio público podrá destinarse a aparcamiento y a los usos compatibles con dicha actividad mediante concesión administrativa o figura similar por parte del Ayuntamiento.

Artículo 4.4 (e) Contenido Urbanístico Legal del Derecho de Propiedad del Suelo.

1. Forman parte del contenido urbanístico del derecho de propiedad del suelo, sin perjuicio del régimen que le sea de aplicación a éste por su clase y categoría, los siguientes derechos:

a. El uso, disfrute y la explotación normal del bien, a tenor de su situación, características objetivas y destino, conforme, o en todo caso no incompatible, con la legislación que le sea aplicable, y en particular con la ordenación urbanística establecida en el presente Plan y el planeamiento que lo desarrolle.

2. Forman parte del contenido urbanístico del derecho de propiedad del suelo, sin perjuicio del régimen que le sea de aplicación a éste por su clase y categoría, los siguientes deberes:

a. Destinar el suelo al uso previsto por este Plan y el planeamiento que lo desarrolle, conservar las construcciones o edificaciones e instalaciones existentes en las debidas condiciones de seguridad, salubridad, funcionalidad y ornato, así como cumplir las exigencias impuestas por la ordenación urbanística para el legítimo ejercicio del derecho reconocido en el apartado anterior y los que le correspondan en aplicación de la clase y categoría de suelo de que se trate.

b. Contribuir, en los términos previstos en la LOUA, en este Plan y en el planeamiento que lo desarrolle, a la adecuada ordenación, dotación y mantenimiento de la ciudad consolidada.

c. Conservar y mantener el suelo, y en su caso su masa vegetal, y cuantos valores en él concurran en las condiciones requeridas por la ordenación prevista en este Plan y en el planeamiento que lo desarrolle y la legislación específica que le sea de aplicación.

CAPÍTULO II

Contenido urbanístico legal del Derecho de Propiedad y Régimen Urbanístico de las distintas clases de suelo

Sección 1.ª Régimen Urbanístico del Suelo Urbano

Artículo 4.5 (e) Contenido Urbanístico Legal del Derecho de Propiedad del Suelo Urbano Consolidado.

1. En el suelo urbano consolidado, habiéndose cumplido todos los deberes legales exigibles y permitiendo este Plan o el planeamiento que lo desarrolle su actuación en régimen de actuaciones edificatorias, los derechos previstos en el apartado 1 del artículo 4.4 anterior incluyen:

a. Materializar, mediante la edificación, el aprovechamiento urbanístico correspondiente y destinar las edificaciones realizadas a los usos autorizados por la ordenación, desarrollando en ellas las actividades previstas.

2. En el suelo urbano consolidado, además de los deberes señalados en el apartado 2 del artículo 4.4 anterior, los siguientes:

a. Solicitar y obtener las licencias, las autorizaciones administrativas preceptivas, y en todo caso, la licencia municipal, con carácter previo a cualquier acto de transformación o uso del suelo natural o construido.

b. Realizar la edificación en las condiciones fijadas por este Plan General o el planeamiento que lo desarrolle, una vez el suelo tenga la condición de solar, y conservar, y en su caso rehabilitar, la edificación realizada para que mantenga las condiciones requeridas para el otorgamiento de autorización para su ocupación.

3. El cumplimiento de los deberes indicados en este artículo y en el artículo 4.4 anterior es condición del legítimo ejercicio de los correspondientes derechos.

Artículo 4.6 (e) Régimen del Suelo Urbano Consolidado.

El régimen del suelo urbano consolidado es el siguiente:

a. Los terrenos están legalmente vinculados a la edificación y al destino previsto por este Plan General o por el planeamiento que lo desarrolle, así como en su caso, afectados al cumplimiento de los deberes pendientes de entre los enumerados en los artículos 4.4 y 4.5 anteriores, según las determinaciones de este Plan General.

b. A los efectos de la materialización del aprovechamiento concedido por el presente Plan General o el planeamiento que lo desarrolle, podrá autorizarse la edificación aun cuando la parcela correspondiente no tenga todavía la condición de solar, siempre que se cumplan los siguientes requisitos y dicha parcela cuente con ordenación pormenorizada aprobada suficiente:

1. Asunción expresa y formal por el propietario de los compromisos de proceder a la realización simultánea de la urbanización y la edificación, así como de no ocupar ni utilizar la edificación hasta la total terminación de las obras de urbanización y el efectivo funcionamiento de los servicios urbanísticos correspondientes.

El compromiso de urbanización comprende necesariamente, además de las obras que afecten a la vía o vías a que de frente la parcela, las correspondientes a todas las demás infraestructuras, nuevas o complementarias a las existentes, necesarias para la prestación de los servicios preceptivos, hasta el punto de enlace con las redes, si fuera preciso para la correcta utilización de los servicios públicos.

El compromiso de no ocupación ni utilización comprende la consignación de tal condición, con idéntico contenido, en cuantos negocios jurídicos se celebren con terceros e impliquen el traslado a éstos de alguna facultad de uso, disfrute o disposición sobre la edificación o parte de ella.

2. Prestación de garantía en cuantía suficiente para cubrir el coste de ejecución de las obras de urbanización comprometidas.

Artículo 4.7 (e) Contenido Urbanístico Legal del Derecho de Propiedad del Suelo Urbano No Consolidado Incluido en Unidades de Ejecución.

1. En el suelo urbano no consolidado incluido en unidades de ejecución para las que la Administración actuante no opte por la ejecución pública directa del planeamiento correspondiente, los derechos previstos en el apartado 1 del artículo 4.4 incluyen:

a. Competir, en la forma determinada en la LOUA y en unión de los restantes propietarios afectados cuando ésta así lo exija, por la adjudicación de la urbanización en régimen de gestión indirecta de la actuación y con derecho de preferencia sobre cualquiera oferta equivalente formulada por no propietario.

b. Con independencia del ejercicio o no del derecho anterior, participar, en unión con los restantes propietarios afectados y en la forma y condiciones determinados en la LOUA, en el sistema urbanístico determinado para la ejecución de la urbanización, o en la gestión indirecta de la actuación en condiciones libremente acordadas con el adjudicatario de la misma.

c. Ceder los terrenos voluntariamente por su valor o, en todo caso, percibir el correspondiente justiprecio, en el caso de no participar en la ejecución de la urbanización.

2. En el suelo urbano no consolidado incluido en unidades de ejecución, además de los deberes señalados en el apartado 2 del artículo 4.4, los siguientes:

a. Promover su transformación en las condiciones y con los requerimientos exigibles, cuando el sistema de actuación sea privado.

b. Solicitar y obtener las licencias, las autorizaciones administrativas preceptivas, y en todo caso, la licencia municipal, con carácter previo a cualquier acto de transformación o uso del suelo natural o construido.

c. Realizar la edificación en las condiciones fijadas por este Plan General o el planeamiento que lo desarrolle, una vez el suelo tenga la condición de solar, y conservar, y en su caso rehabilitar, la edificación realizada para que mantenga las condiciones requeridas para el otorgamiento de autorización para su ocupación.

d. Ceder obligatoria y gratuitamente al municipio los terrenos destinados por la ordenación urbanística a dotaciones locales al servicio del sector o ámbito de actuación, así como los sistemas generales incluidos o adscritos al mismo por este Plan.

e. Ceder obligatoria y gratuitamente al Ayuntamiento los terrenos ya urbanizados, en los que se localice la parte de aprovechamiento urbanístico correspondiente a dicha Administración en concepto de participación de la comunidad en las plusvalías.

f. Proceder a la distribución equitativa de los beneficios y cargas derivados del planeamiento, con anterioridad a la ejecución material del mismo.

g. Costear, y en su caso, ejecutar la urbanización en el plazo establecido, incluyendo la parte que proceda para asegurar la conexión y la integridad de las redes generales de servicios y dotaciones.

3. El cumplimiento de los deberes indicados en este artículo y en el artículo 4.4 es condición del legítimo ejercicio de los correspondientes derechos.

Artículo 4.8 (e) Régimen del Suelo Urbano No Consolidado Incluido en Unidades de Ejecución.

1. En el suelo urbano no consolidado incluido en unidades de ejecución, que esté sujeto a la aprobación de algún instrumento de planeamiento, mientras no cuente con la ordenación pormenorizada, sólo podrán autorizarse las construcciones, obras e instalaciones correspondientes a infraestructuras y servicios públicos y las construcciones, obras e instalaciones en precario y de naturaleza provisional realizadas con materiales fácilmente desmontables y destinadas a usos temporales, que deberán cesar y desmontarse cuando así lo requiera el municipio y sin derecho a indemnización alguna. La eficacia de la licencia correspondiente a estas obras quedará sujeta a la prestación de garantía por importe mínimo de los costes de demolición y a la inscripción en el Registro de la Propiedad en los términos que procedan, del carácter precario del uso, las construcciones, obras e instalaciones, y del deber de cese y demolición sin indemnización a requerimiento del municipio.

2. El régimen del suelo urbano no consolidado incluido en unidades de ejecución, que no esté sujeto a la aprobación de algún instrumento de planeamiento o que estando sujeto este haya sido aprobado definitivamente, es el siguiente:

a. La vigencia de la ordenación detallada determina:

I. La vinculación legal de los terrenos al proceso urbanizador y edificatorio del sector o ámbito de actuación, en el marco de la correspondiente unidad de ejecución.

II. La afectación legal de los terrenos al cumplimiento en los términos previstos por el sistema de ejecución que se fije al efecto, de la distribución justa de los beneficios y cargas entre los propietarios y de los deberes enumerados en el apartado 2 del artículo 4.4 y en el apartado 2 del artículo anterior.

III. El derecho de los propietarios al aprovechamiento urbanístico resultante de la aplicación a las superficies de sus fincas originarias del noventa (90%) por ciento del aprovechamiento medio del

área de reparto, bajo la condición del cumplimiento de los deberes establecidos en el apartado 2 del artículo 4.4 y en el apartado 2 del artículo anterior, así como a ejercitar los derechos determinados en el apartado 1 del artículo 4.4 y en el apartado 1 del artículo anterior.

IV. La afectación legal de los terrenos obtenidos por el municipio, en virtud de cesión obligatoria y gratuita por cualquier concepto, a los destinos previstos en este Plan General o en el planeamiento que lo desarrolle.

b. Las cesiones de terrenos a favor del municipio o Administración actuante comprenden:

I. La superficie total de los sistemas generales y demás dotaciones correspondientes a viales, aparcamientos, parques y jardines, centros docentes, equipamientos deportivos, culturales y sociales y los precisos para la instalación y el funcionamiento de los restantes servicios públicos.

II. La superficie de suelo con aprovechamiento lucrativo, ya urbanizada, precisa para materializar el diez (10%) por ciento del aprovechamiento medio del área de reparto. En los supuestos previstos en la LOUA, esta cesión podrá sustituirse mediante resolución motivada, por el abono al municipio de su valor en metálico, tasado en aplicación de las reglas legales pertinentes.

III. La superficie de suelo correspondiente a los excedentes de aprovechamiento.

Dichos excesos se podrán destinar a compensar a propietarios afectados por sistemas generales y restantes dotaciones, así como a propietarios de terrenos con un aprovechamiento objetivo inferior al susceptible de apropiación en el área de reparto, y podrán sustituirse por otros aprovechamientos de igual valor urbanístico, o por su equivalente económico.

c. Podrán autorizarse actos de construcción, edificación e instalaciones en parcelas, aun antes de ultimar la urbanización, siempre que se cumplan los siguientes requisitos:

I. Firmeza en vía administrativa del instrumento de equidistribución entre los propietarios de la unidad de ejecución de los beneficios y las cargas derivados de la ordenación urbanística, cuando dicha distribución resulte necesaria.

II. Aprobación definitiva del proyecto de urbanización de la unidad de ejecución.

III. La previsibilidad, apreciada por el municipio en función del estado real de las obras de urbanización, de que al tiempo de la terminación de la edificación la parcela estará dotada con los servicios precisos para que adquiera la condición de solar. Será preceptiva la formalización del aval que garantice suficientemente las obras pendientes de ejecutar.

IV. Asunción expresa y formal por el propietario del compromiso de no ocupación ni utilización de la construcción, edificación e instalación hasta la completa terminación de las obras de urbanización y el funcionamiento efectivo de los correspondientes servicios, así como del compromiso de consignación de esta condición con idéntico contenido, en cuantos negocios jurídicos realice con terceros, que impliquen el traslación de facultades de uso, disfrute o disposición sobre la construcción, edificación e instalación o partes de las mismas.

V. No podrá concederse licencia municipal de primera ocupación hasta que no estén finalizadas las obras de urbanización.

Artículo 4.9 (e) Condición de Solar.

A los efectos de este Plan, tendrán la condición de solar las parcelas de suelo urbano que tengan señaladas por el planeamiento urbanístico alineaciones y rasantes y ordenanza de aplicación y estén dotadas de los siguientes servicios urbanísticos:

a. Acceso rodado o peatonal por vía urbana encintada y pavimentada, incluyendo, en su caso el acerado.

En solares con más de una fachada la condición anterior afectará a todas ellas.

b. Suministro de agua potable y energía eléctrica con caudal y potencia suficiente para la edificación, construcción o instalación prevista.

c. Evacuación de aguas residuales a la red o redes públicas, todas ellas con capacidad suficiente libre para ello.

d. Suministro con capacidad suficiente de cualquier otro servicio urbanístico de implantación general en el núcleo urbano, y que sea considerado como necesario por el Ayuntamiento o la reglamentación supramunicipal de obligado cumplimiento.

Sección 2.ª Régimen Urbanístico del Suelo Urbanizable

Artículo 4.10 (e) Contenido Urbanístico Legal del Derecho de Propiedad del Suelo Urbanizable Sectorizado.

1. En el suelo urbanizable sectorizado para el que la Administración actuante no opte por la ejecución pública directa del planeamiento correspondiente, los derechos previstos en el apartado 1 del artículo 4.4 incluyen:

a. Competir, en la forma determinada en la LOUA y en unión de los restantes propietarios afectados cuando ésta así lo exija, por la adjudicación de la urbanización en régimen de gestión indirecta de la actuación y con derecho de preferencia sobre cualquiera oferta equivalente formulada por no propietario.

b. Con independencia del ejercicio o no del derecho anterior, participar, en unión con los restantes propietarios afectados y en la forma y condiciones determinados en la LOUA, en el sistema urbanístico determinado para la ejecución de la urbanización, o en la gestión indirecta de la actuación en condiciones libremente acordadas con la adjudicataria de la misma.

c. Ceder los terrenos voluntariamente por su valor o, en todo caso, percibir el correspondiente justiprecio, en el caso de no participar en la ejecución de la urbanización.

2. En el suelo urbanizable sectorizado, además de los deberes señalados en el apartado 2 del artículo 4.4, el de promover su transformación en las condiciones y con los requerimientos exigibles, cuando el sistema de ejecución sea privado.

3. El cumplimiento de los deberes indicados en este artículo y en el artículo 4.4 es condición del legítimo ejercicio de los correspondientes derechos.

Artículo 4.11 (e) Régimen del Suelo Urbanizable Sectorizado.

Mientras no cuenten con la ordenación pormenorizada, en los terrenos de suelo urbanizable sectorizado sólo podrán autorizarse las construcciones, obras e instalaciones correspondientes a infraestructuras y servicios públicos y las construcciones, obras e instalaciones en precario y de naturaleza provisional realizadas con materiales fácilmente desmontables y destinadas a usos temporales, que deberán cesar y desmontarse cuando así lo requiera el municipio y sin derecho a indemnización alguna. La eficacia de la licencia correspondiente a éstas obras quedará sujeta a la prestación de garantía por importe mínimo de los costes de demolición y a la inscripción en el Registro de la Propiedad en los términos que procedan, del carácter precario del uso, las construcciones, obras e instalaciones, y del deber de cese y demolición sin indemnización a requerimiento del municipio.

Artículo 4.12 (e) Contenido Urbanístico Legal del Derecho de Propiedad del Suelo Urbanizable No Sectorizado.

1. En el suelo urbanizable no sectorizado los derechos previstos en el apartado 1 del artículo 4.4 incluyen:

a. La realización de los actos precisos para la utilización y explotación agrícola, ganadera, forestal, cinegética o análoga a la que estén efectivamente destinados, conforme a su naturaleza y mediante el empleo de medios técnicos e instalaciones adecuados y ordinarios, que no supongan ni tengan como consecuencia la transformación de dicho destino, ni de las características de la explotación. Los trabajos e instalaciones que se lleven a cabo en los terrenos quedan sujetos a las limitaciones impuestas por la legislación civil y administrativa aplicables en función de la materia y, cuando consistan en instalaciones u obras, deben realizarse, además de conformidad con la ordenación urbanística aplicable.

b. El de formular al Ayuntamiento la consulta sobre la viabilidad de transformación de sus terrenos, en función de su adecuación al modelo de crecimiento urbano del municipio, a las condiciones y previsiones para su sectorización, y a su idoneidad para la producción de un desarrollo urbanístico ordenado, racional y sostenible. El plazo máximo para evacuar la consulta, que sólo tendrá alcance informativo y no vinculará a la Administración, será de tres (3) meses, pudiendo entenderse evacuada en sentido negativo por el mero transcurso de dicho plazo máximo.

c. El de la iniciativa para promover su transformación, mediante su adscripción a la categoría de suelo urbanizable sectorizado o, en su caso ordenado. El ejercicio de este derecho requiere la innovación de este Plan General mediante la aprobación del correspondiente Plan de Sectorización.

2. En el suelo urbanizable no sectorizado los deberes son los señalados en el apartado 2 del artículo 4.4.

3. El cumplimiento de los deberes es condición del legítimo ejercicio de los correspondientes derechos.

Artículo 4.13 (e) Régimen del Suelo Urbanizable No Sectorizado.

1. Mientras no cuenten con la ordenación pormenorizada, en los terrenos de suelo urbanizable no sectorizado sólo podrán autorizarse las construcciones, obras e instalaciones correspondientes a infraestructuras y servicios públicos y las construcciones, obras e instalaciones en precario y de naturaleza provisional realizadas con materiales fácilmente desmontables y destinadas a usos temporales, que deberán cesar y desmontarse cuando así lo requiera el municipio y sin derecho a indemnización alguna. La eficacia de la licencia correspondiente a éstas obras quedará sujeta a la prestación de garantía por importe mínimo de los costes de demolición y a la inscripción en el Registro de la Propiedad en los términos que procedan, del carácter precario del uso, las construcciones, obras e instalaciones, y del deber de cese y demolición sin indemnización a requerimiento del municipio.

2. Sobre esta clase de suelo podrán autorizarse actuaciones de interés público cuando concurren los supuestos de utilidad pública e interés social. En este caso se estará a lo dispuesto en los artículos 42 y 43 de la LOUA para el desarrollo de estas actuaciones en suelo no urbanizable.

Sección 3.ª Régimen Urbanístico del Suelo No Urbanizable

Artículo 4.14 (e) Contenido Urbanístico Legal del Derecho de Propiedad del Suelo No Urbanizable.

1. En el suelo no urbanizable, cualquiera que sea la categoría a la que estén adscritos, los derechos previstos en el apartado 1 del artículo 4.4 incluyen:

a. La realización de los actos precisos para la utilización y explotación agrícola, ganadera, forestal, cinegética o análoga a la que estén efectivamente destinados, conforme a su naturaleza y mediante el empleo de medios técnicos e instalaciones adecuados y ordinarios, que no supongan ni tengan como consecuencia la transformación de dicho destino, ni de las características de la explotación. Los trabajos e instalaciones que se lleven a cabo en los terrenos quedan sujetos a las limitaciones impuestas por la legislación civil y administrativa aplicables en función de la materia y, cuando consistan en instalaciones u obras, deben realizarse, además de conformidad con la ordenación urbanística aplicable.

b. En los terrenos adscritos a las categorías de suelo no urbanizable de especial protección, las facultades anteriores tienen como límite su compatibilidad con el régimen de protección a que estén sujetos.

2. En las categorías de suelo no urbanizable de carácter natural o rural y del Hábitat Rural Diseminado, además de los señalados en el apartado 1.a anterior, la realización de las obras, edificaciones o instalaciones y el desarrollo de usos y actividades que, no previstas en el apartado 1.a, se legitimen expresamente por los Planes de Ordenación del Territorio, por las normas correspondientes de este Plan General o por Planes Especiales, así como, en su caso, por los instrumentos previstos por la legislación ambiental.

3. En las categorías de suelo no urbanizable de especial protección, además de los señalados en el apartado 1.a, con las limitaciones del 1.b., el derechos reconocido en el apartado anterior, sólo corresponderá cuando así lo atribuya el régimen de protección a que esté sujeto por la legislación sectorial o por la ordenación del territorio que haya determinado la categoría o por la ordenación específica de los mismos en este Plan General.

4. En el suelo no urbanizable, cualquiera que sea la categoría a que estén adscritos, los deberes son los señalados en el apartado 2 del artículo 4.4.

5. El cumplimiento de los deberes es condición del legítimo ejercicio de los correspondientes derechos.

Artículo 4.15 (e) Régimen del Suelo No Urbanizable.

1. En los terrenos clasificados como suelo no urbanizable que no estén adscritos a categoría alguna de especial protección, pueden realizarse los siguientes actos:

a. Las obras e instalaciones precisas para el desarrollo de las actividades enumeradas en el artículo 4.14.1.a anterior, que no estén prohibidas expresamente por la legislación aplicable por razón de la materia, por los Planes de Ordenación del Territorio, por este Plan General o por los Planes Especiales.

En estas categorías de suelo están prohibidas las actuaciones que comporten un riesgo previsible y significativo, directo o indirecto, de inundación, erosión o degradación del suelo. Serán nulos de pleno derecho los actos administrativos que las autoricen, que contravengan lo dispuesto en la legislación aplicable por razón de la materia o las determinaciones de este Plan General o de los Planes Especiales.

b. Las segregaciones, edificaciones, construcciones, obras o instalaciones que, estando expresamente permitidas por este Plan General o los Planes Especiales, sean consecuencia de:

I. El normal funcionamiento y desarrollo de las explotaciones agrícolas.

II. La necesidad justificada de vivienda unifamiliar aislada, cuando esté vinculada a un destino relacionado con fines agrícolas, forestales o ganaderos.

III. La conservación, rehabilitación o reforma de edificaciones, construcciones o instalaciones existentes.

IV. Las características propias de los ámbitos de Hábitat Rural Diseminado.

V. La ejecución y el mantenimiento de las infraestructuras y los servicios, dotaciones y equipamientos públicos.

Estos actos están sujetos a licencia municipal, previa aprobación, cuando se trate de actos que tengan por objeto viviendas unifamiliares aisladas, del correspondiente Proyecto de Actuación por el procedimiento prescrito en los artículos 42 y 43 de LOUA para las Actuaciones de Interés Público en terrenos que tengan el régimen del suelo no urbanizable.

Se exceptúan de la regulación anterior, en los términos que resulten del desarrollo reglamentario de la LOUA, aquellas segregaciones de naturaleza rústica cuya finalidad no sea la implantación de usos urbanísticos, y que el municipio declare innecesaria la licencia de parcelación.

c. Las Actuaciones de Interés Público previa aprobación del correspondiente Plan Especial o Proyecto de Actuación.

2. En el suelo no urbanizable de especial protección sólo podrá llevarse a cabo segregaciones, obras y construcciones o edificaciones e instalaciones previstas y permitidas en las correspondientes normas de este

Plan General o por los Planes Especiales, que sean compatibles con el régimen de protección a que esté sometido, estando sujetas a su aprobación y en su caso licencia, de acuerdo con lo regulado en el apartado anterior.

3. En el suelo no urbanizable en el que deban implantarse o por el que deban discurrir infraestructuras y servicios, dotaciones o equipamientos públicos sólo podrán llevarse a cabo las construcciones, obras e instalaciones correspondientes a infraestructuras y servicios públicos y las construcciones, obras e instalaciones en precario y de naturaleza provisional realizadas con materiales fácilmente desmontables y destinadas a usos temporales, que deberán cesar y desmontarse cuando así lo requiera el municipio y sin derecho a indemnización alguna. La eficacia de la licencia correspondiente a éstas obras quedará sujeta a la prestación de garantía por importe mínimo de los costes de demolición y a la inscripción en el Registro de la Propiedad en los términos que procedan, del carácter precario del uso, las construcciones, obras e instalaciones, y del deber de cese y demolición sin indemnización a requerimiento del municipio.

4. Cuando la ordenación urbanística contenida en el presente Plan General o en los Planes Especiales posibilite llevar a cabo en el suelo no urbanizable actos de edificación, construcción, obras o instalaciones no vinculadas a la explotación agrícola, pecuaria, forestal o análoga, el propietario podrá materializar éstos en las condiciones determinadas por dicha ordenación y por la aprobación del pertinente Plan Especial o Proyecto de Actuación y, en su caso, licencia. Estos actos tendrán una duración limitada, aunque renovable, no inferior en ningún caso al tiempo que sea indispensable para la amortización de la inversión que requiera su materialización. El propietario deberá asegurar la prestación de garantía por cuantía del diez (10%) por ciento de dicho importe para cubrir los gastos que puedan derivarse de incumplimientos e infracciones, así como los resultantes, en su caso, de las labores de restitución de los terrenos.

5. Con la finalidad de que se produzca la necesaria compensación por el uso y aprovechamiento de carácter excepcional del suelo no urbanizable que conllevarían las actuaciones permitidas en el apartado anterior, se aplicará la prestación compensatoria establecida por el apartado 5 del artículo 52 de la LOUA, que se destinará al Patrimonio Municipal del Suelo.

Esta prestación compensatoria gravará los actos de edificación, construcción, obras o instalaciones no vinculados a la explotación agrícola, pecuaria, forestal o análoga, en suelos que tengan el régimen del no urbanizable.

Estarán obligados al pago de esta prestación las personas físicas o jurídicas que promuevan los actos enumerados en el párrafo anterior. Se devengará con ocasión del otorgamiento de la licencia con una cuantía de hasta el diez (10%) por ciento del importe total de la inversión a realizar para su implantación efectiva, excluida la correspondiente a la maquinaria y equipos.

Los actos realizados por las Administraciones públicas en ejercicio de sus respectivas competencias están exentos de la prestación compensatoria en suelo no urbanizable.

CAPÍTULO III

Alteraciones en la adscripción del Régimen Urbanístico de las distintas clases de suelo y del contenido urbanístico legal del Derecho de Propiedad en atención al desarrollo y ejecución del presente Plan

Artículo 4.16 (e) De Carácter General.

1. De acuerdo con lo previsto en la LOUA, la entrada en vigor del planeamiento de desarrollo necesario según lo establecido en dicha Ley y en el presente Plan, así como la ejecución del mismo, conllevan en algunos supuestos el cambio del contenido legal del derecho de propiedad y de adscripción de los terrenos al Régimen Urbanístico del Suelo.

2. En los artículos siguientes se pormenorizan los supuestos en que se producen tales cambios.

Artículo 4.17 (e) Cambios Derivados de la Entrada en Vigor de Planes de Ordenación del Territorio que Conlleven la Delimitación de Nuevos Suelos No Urbanizables Protegidos.

La entrada en vigor de Planes de Ordenación del Territorio cuyas determinaciones establezcan la protección de suelos no urbanizables no incluidos en el Plan General como zonas especialmente protegidas, comportará la obligación del municipio o municipios afectados de proceder a la innovación de sus instrumentos de planeamiento urbanístico para la adaptación de sus determinaciones a las de la planificación territorial en los términos previstos en éstas.

Artículo 4.18 (e) Cambios Derivados de la Entrada en Vigor de Planes Especiales de Ordenación o Protección en el Suelo No Urbanizable.

1. La entrada en vigor de Planes Especiales de los previstos en los apartados 1.a), 1.e) y 1.f) del artículo 14 de la LOUA, cuyas determinaciones establezcan la protección de suelos no urbanizables no protegidos por

este Plan General, conllevará sin mayores trámites el cambio del régimen urbanístico y del contenido legal del derecho de propiedad de los terrenos afectados por dichas determinaciones correspondientes al suelo no urbanizable no adscrito a categoría de protección alguna a los correspondientes al suelo no urbanizable de especial protección.

2. La entrada en vigor de Planes Especiales de los indicados en el apartado anterior, cuyas determinaciones establezcan el cese de la protección de suelos no urbanizables especialmente protegidos por este Plan General, conllevará sin mayores trámites el cambio del régimen urbanístico y del contenido legal del derecho de propiedad de los terrenos afectados por dichas determinaciones correspondientes al suelo no urbanizable especialmente protegido a los correspondientes al suelo no urbanizable no adscrito a categoría de protección alguna.

Artículo 4.19 (e) Cambios Derivados de la Entrada en Vigor de Planes de Sectorización.

1. La entrada en vigor de un Plan de Sectorización sin ordenación pormenorizada de los previstos en el artículo 12 de la LOUA conllevará sin mayores trámites el cambio del régimen urbanístico y del contenido legal del derecho de propiedad de los terrenos comprendidos en su ámbito de los correspondientes al suelo urbanizable no sectorizado a los correspondientes al suelo urbanizable sectorizado.

2. La entrada en vigor de un Plan de Sectorización con ordenación pormenorizada de los previstos en el artículo 12 de la LOUA conllevará sin mayores trámites el cambio del régimen urbanístico y del contenido legal del derecho de propiedad de los terrenos comprendidos en su ámbito de los correspondientes al suelo urbanizable no sectorizado a los correspondientes al suelo urbanizable ordenado.

Artículo 4.20 (e) Cambios Derivados de la Entrada en Vigor de Planes Parciales.

La entrada en vigor de un Plan Parcial de Ordenación de los contemplados en el artículo 13 de LOUA conllevará sin mayores trámites el cambio del régimen urbanístico y del contenido legal del derecho de propiedad de los terrenos comprendidos en su ámbito de los correspondientes al suelo urbanizable sectorizado a los correspondientes al suelo urbanizable ordenado.

Artículo 4.21 (e) Cambios Derivados de la Ejecución del Planeamiento.

La entrada en vigor del planeamiento necesario en cada caso y el cumplimiento de los deberes de cesión, equidistribución y urbanización, a que hubiera lugar, así como de cualquier otro deber que hubiera sido establecido por este Plan General o el planeamiento que lo desarrolle o compromiso que hubiera sido acordado entre el municipio y los promotores de la actuación conllevará el cambio del régimen urbanístico y del contenido legal del derecho de propiedad de los terrenos comprendidos en la unidad de ejecución de que se trate a los correspondientes al suelo urbano consolidado.

TÍTULO V

INTERVENCIÓN EN EL MERCADO DEL SUELO Y LA EDIFICACIÓN

CAPÍTULO I

Disposiciones generales

Artículo 5.1 (p) Criterios Generales.

1. De acuerdo con los apartados 1.e) y 2.e) del artículo 3 y el apartado C) del artículo 9 de la LOUA, el presente Plan General tiene como objeto, entre otros, la formalización de una política de intervención en el mercado del suelo y de la edificación, que garantice la disponibilidad de suelo para usos urbanísticos, evitando la especulación del suelo y especialmente facilitando el acceso de la población a una vivienda digna mediante el fomento de la promoción de viviendas de carácter social.

2. El presente Plan General entiende que por las propias características de variabilidad en el tiempo de las condiciones del mercado del suelo y la edificación, la definición de una política de intervención sobre el mismo no puede tener un carácter cerrado y finalista, sino programático e instrumental, que permita su adaptación a las distintas demandas y circunstancias que se produzcan durante su vigencia.

3. En atención a lo anterior, este Plan establece los objetivos generales prioritarios de la intervención municipal en el mercado del suelo y la edificación, así como los instrumentos urbanísticos locales para su consecución.

Artículo 5.2 (e) (p) Objetivos Generales de la Intervención Municipal en el Mercado del Suelo y la Edificación.

1. El presente Plan General establece los siguientes objetivos generales para la intervención municipal en el mercado del suelo:

a. Garantizar la existencia de suelo clasificado y ordenado suficiente para el crecimiento urbano a corto y medio plazo.

b. Garantizar la existencia de suelo urbanizable clasificado y articulado urbanísticamente para el crecimiento urbano a largo plazo.

c. Garantizar la existencia de suelo urbanizado para la localización de nuevas actividades productivas a precios ajustados a la capacidad económica de dichas actividades.

d. Posibilitar la implantación en el municipio de actividades productivas singulares no previsibles desde este Plan General.

e. Garantizar la existencia de suelo residencial en el mercado, adecuado a los distintos tipos de promoción.

f. Facilitar la obtención de suelo residencial de propiedad pública para satisfacer las necesidades de los usuarios excluidos del mercado.

g. Garantizar la existencia de suelo clasificado para la satisfacción de la demanda de ocio y segunda residencia.

h. Impedir la retención de los solares y del suelo urbanizado.

2. El presente Plan General establece los siguientes objetivos generales para la intervención municipal en el mercado de la edificación:

a. Facilitar el acceso de promotores públicos, cooperativas y promotores privados al suelo urbanizado para la construcción de viviendas de protección oficial.

b. Facilitar a promotores públicos el suelo necesario para la construcción de viviendas de promoción pública.

c. Garantizar la existencia de suelo urbanizado para la construcción de viviendas de protección local u otros tipos de promoción a precio tasado.

d. Impedir las transacciones especulativas con viviendas o edificaciones que hayan sido objeto de algún tipo de protección pública.

e. Potenciar la rehabilitación y uso del patrimonio edificado.

Artículo 5.3 (p) Instrumentos de Intervención en el Mercado del Suelo y la Edificación.

Para la consecución de los objetivos anteriores, este Plan General y la actividad urbanística municipal, de conformidad con lo establecido en la LOUA, utilizarán los siguientes instrumentos, con el desarrollo que de los mismos se hace en los capítulos siguientes:

a. El Patrimonio Municipal de Suelo y los instrumentos para su gestión, ampliación, mantenimiento y control.

b. La calificación de viviendas sujetas a algún régimen de protección pública.

c. El Registro Municipal de Solares y Edificaciones Ruinosas.

CAPÍTULO II

El Patrimonio Municipal de Suelo y los instrumentos para su gestión, ampliación, conservación y control

Sección 1.ª El Patrimonio Municipal de Suelo

Artículo 5.4 (e) (p) Constitución del Patrimonio Municipal de Suelo.

1. El Ayuntamiento procederá a la constitución de su Patrimonio Municipal de Suelo, con las siguientes finalidades:

a. Crear reservas de suelo para actuaciones públicas.

b. Facilitar la ejecución del presente Plan General y del planeamiento que lo desarrolle.

c. Incidir en la formación de precios del suelo y la edificación para los distintos usos, mediante la intervención pública en el mercado.

d. Facilitar la consecución de los objetivos establecidos en el artículo anterior para la intervención municipal el mercado del suelo y especialmente una oferta suficiente con destino a la construcción de viviendas sometidas a algún régimen de protección.

2. Los bienes y recursos que, conforme a lo dispuesto en el artículo 72 de la LOUA, deban integrar el Patrimonio Municipal de Suelo estarán sometidos al régimen que para ellos dispone el Título III de la citada Ley, se haya procedido o no a la constitución formal del mismo.

Artículo 5.5 (p) Naturaleza.

De conformidad con el artículo 70 de la LOUA, el Patrimonio Municipal de Suelo integra un patrimonio separado a todos los efectos del restante patrimonio del Ayuntamiento.

Artículo 5.6 (p) Registro del Patrimonio Municipal de Suelo.

El Ayuntamiento llevará un registro del Patrimonio Municipal de Suelo, que tendrá carácter público, con el contenido que en cada momento establezca la reglamentación vigente y, al menos el siguiente: los bienes que lo integran y los depósitos en metálico, las enajenaciones o cesiones de bienes y el destino final de éstos.

Artículo 5.7 (e) (p) Gestión del Patrimonio Municipal de Suelo.

1. La gestión del Patrimonio Municipal de Suelo comprende todas las facultades precisas para asegurar el cumplimiento de los fines previstos en la LOUA y en este Plan General, siendo aplicable a los bienes que lo integran el mismo régimen de los bienes patrimoniales municipales, para todo lo no previsto expresamente sobre dicho régimen en la LOUA.

2. Para la gestión del Patrimonio Municipal de Suelo el Ayuntamiento podrá hacer uso de todas las formas previstas en la LOUA y en el presente Plan para la ejecución del planeamiento.

3. La gestión del Patrimonio Municipal de Suelo podrá realizarse directamente por el Ayuntamiento o encomendarse a organismos o entidades pertenecientes al mismo, cuyo capital sea exclusivamente municipal.

4. De conformidad con el artículo 71 de la LOUA el Ayuntamiento o el organismo o entidad gestora del Patrimonio Municipal de Suelo en los términos previstos en el apartado anterior, podrán recurrir al crédito, incluso con garantía hipotecaria, para su constitución, ampliación y, en general, gestión del mismo.

5. Los ingresos procedentes de la enajenación o explotación del Patrimonio Municipal de Suelo deberán aplicarse a la conservación y ampliación del mismo.

6. El Patrimonio Municipal de Suelo y el resto de Patrimonios Públicos de Suelo que pudieran poseer terrenos en el ámbito municipal, establecerán cauces adecuados de colaboración para la mejor consecución de los objetivos señalados en el artículo 5.2 anterior.

Artículo 5.8 (e) (p) Bienes y Recursos Integrantes del Patrimonio Municipal de Suelo.

Integrarán el Patrimonio Municipal de Suelo:

a. Los bienes patrimoniales incorporados por decisión del municipio. Dicha incorporación podrá ser limitada temporalmente o sujeta a condiciones concretas.

b. Los terrenos y construcciones obtenidos en virtud de las cesiones que correspondan a la participación del municipio en el aprovechamiento urbanístico, sean éstas por ministerio de la ley o en virtud de convenio urbanístico.

c. Los adquiridos con los ingresos derivados de la sustitución de tales cesiones por pagos en metálico.

d. Los ingresos obtenidos en virtud de la prestación compensatoria en suelo no urbanizable, de las multas impuestas como consecuencia de las infracciones urbanísticas o cualesquiera otros expresamente previstos en la LOUA.

e. Los terrenos y las construcciones adquiridos por el Ayuntamiento en virtud de cualquier título con el fin de su incorporación al Patrimonio Municipal de Suelo y, en todo caso, los que lo sean como consecuencia del ejercicio de los derechos de tanteo y retracto previstos en la LOUA y que se regulan más adelante.

Artículo 5.9 (e) (p) Destino de los Bienes Integrantes del Patrimonio Municipal de Suelo.

1. Los terrenos y construcciones que integren el Patrimonio Municipal de Suelo deberán ser destinados, de acuerdo con su calificación urbanística:

a. El suelo residencial a la construcción de viviendas sujetas a algún régimen de protección pública. Excepcionalmente, y previa declaración motivada del Ayuntamiento, este podrá enajenar dichos bienes para la construcción de otros tipos de vivienda siempre que su destino se encuentre justificado por las determinaciones urbanísticas y redunde en una mejor gestión del Patrimonio Municipal de Suelo. Sin perjuicio de lo anterior, se considera que existe justificación para la enajenación no vinculada a viviendas sujetas a algún régimen de protección pública en los siguientes casos:

I. Cuando la ubicación del suelo haga previsible su destino para segunda residencia o residencia turística.

II. Cuando el planeamiento prevea sobre las parcelas de referencia otros usos no residenciales en una proporción de edificabilidad superior al 25% de la destinada al uso residencial.

III. Cuando, según las determinaciones del planeamiento, la media de superficie construida por vivienda supere en un 20% la superficie máxima para las viviendas sometidas a algún régimen de protección.

IV. Cuando los suelos se ubiquen en una zona que, por la mayoritaria existencia de viviendas protegidas en la misma, haga recomendable la promoción de otro tipo de viviendas.

La anterior relación tiene carácter enunciativo y no limitativo, por lo que el Ayuntamiento podrá apreciar otras justificaciones distintas.

b. A usos declarados de interés público, bien por disposición normativa previa o por el presente Plan o el planeamiento que lo desarrolle, bien por decisión del Ayuntamiento.

c. A cualesquiera de los usos admitidos por este Plan o el planeamiento que lo desarrolle, cuando así sea conveniente para la ejecución de éste, tal destino redunde en una mejor gestión del Patrimonio Municipal de Suelo y así se declare motivadamente por el Ayuntamiento por su interés público y social.

2. Los ingresos, así como los recursos derivados de la propia gestión de los patrimonios públicos de suelo, se destinarán a:

a. Con carácter preferente, la adquisición de suelo destinado a viviendas sujetas a algún régimen de protección pública.

b. La conservación, mejora, ampliación, urbanización y, en general, gestión urbanística de los propios bienes del Patrimonio Municipal de Suelo.

c. La promoción de viviendas sujetas a algún régimen de protección pública.

d. La ejecución de actuaciones públicas o el fomento de actuaciones privadas, previstas en este Plan o en el planeamiento que lo desarrolle, para la mejora, conservación y rehabilitación de zonas degradadas o de edificaciones en la ciudad consolidada.

Se establece un porcentaje máximo de los ingresos que puedan aplicarse a estos destinos del veinticinco por ciento (25%) del balance de la cuenta anual de los bienes y recursos del correspondiente patrimonio público de suelo. Las edificaciones y áreas de intervención serán las previstas en el Plan General o las que se establezcan en cualquier otro instrumento de planeamiento (Planes de Reforma Interior, de Infraestructuras, de mejora urbana, etc.).

Artículo 5.10 (e) (p) Disposición Sobre los Bienes del Patrimonio Municipal de Suelo.

Los bienes del Patrimonio Municipal de Suelo podrán ser:

a. Enajenados mediante cualquiera de los procedimientos previstos en la legislación de régimen local, salvo el de adjudicación directa, y preceptivamente mediante concurso cuando se destinen a viviendas sujetas a algún régimen de protección pública y a los usos previstos en el apartado 1.b) del artículo anterior. Los pliegos de condiciones contendrán al menos los plazos para la realización de la edificación y urbanización, en su caso, así como los precios máximos de venta o arrendamiento de las edificaciones resultantes. El precio a satisfacer por el adjudicatario no podrá ser inferior al valor urbanístico del aprovechamiento que tenga atribuido el terreno, debiendo asegurar el objeto del concurso.

b. Cedidos gratuitamente o por precio que puede ser inferior al de su valor urbanístico cuando se destinen a viviendas sujetas a algún régimen de protección pública y a los usos previstos en el apartado 1.b) del artículo anterior, directamente o mediante convenio establecido a tal fin, a cualquier otra Administración pública territorial y a entidades o sociedades de capital íntegramente público.

c. Cedidos gratuitamente o por precio que puede ser inferior al de su valor urbanístico, para el fomento de viviendas sometidas a algún régimen de protección pública, a entidades sin ánimo de lucro, bien cooperativas o de carácter benéfico o social, mediante concurso.

d. Enajenados mediante adjudicación directa dentro del año siguiente a la resolución de los procedimientos a que se refiere la letra a) anterior o de la celebración de los concursos previstos en la letra c), cuando unos y otros hayan quedado desiertos, con sujeción en todo caso a los pliegos de condiciones o bases por los que éstos se hayan regido.

Sección 2.^a Instrumentos Para la Ampliación, Conservación y Control del Patrimonio Municipal de Suelo

Artículo 5.11 (e) (p) Reservas Municipales de Terrenos.

1. Las reservas municipales de terrenos tienen por finalidad la adquisición de suelo por el Ayuntamiento para la constitución o ampliación del Patrimonio Municipal de Suelo.

2. En ejecución del presente Plan General el Ayuntamiento podrá delimitar reservas de terrenos que afecten a sistemas generales o a cualquier clase de suelo y por el procedimiento previsto para la delimitación de las unidades de ejecución.

3. Sin perjuicio de lo anterior, el Ayuntamiento podrá también delimitar reservas de terrenos en suelo no urbanizable con las siguientes finalidades:

a. Facilitar la ejecución de futuras revisiones del planeamiento.

b. Proteger o preservar las características del suelo no urbanizable.

c. Preservar suelos que puedan tener un carácter estratégico en la ordenación territorial o urbanística.

4. La delimitación de las reservas de terrenos indicadas en los dos apartados anteriores se formularán por el procedimiento para la delimitación de las unidades de ejecución.

5. La delimitación de las reservas de terrenos con las finalidades previstas en los apartados anteriores comportará:

- La declaración de la utilidad pública y la necesidad de ocupación a efectos de expropiación forzosa en las condiciones establecidas en el artículo 73.2.a) de la LOUA.

b. La sujeción de todas las transmisiones que se efectúen en las reservas a los derechos de tanteo y retracto previstos en el artículo 78 y siguientes concordantes de la LOUA en favor del municipio.

6. Mediante convenio de colaboración el municipio y la administración de la Junta de Andalucía podrán acordar la gestión concertada de las reservas de suelo, pudiendo en los términos del convenio adquirir ambas administraciones en las reservas delimitadas.

Artículo 5.12 (e) (p) Incorporación al Proceso Urbanizador de los Terrenos Objeto de Reserva Para el Patrimonio Municipal de Suelo.

1. La incorporación al proceso urbanizador de las reservas de terrenos requerirán la aprobación de los correspondientes instrumentos de planeamiento urbanístico regulados en esta Ley. Para la incorporación de las reservas en suelo no urbanizable será suficiente la revisión parcial del presente Plan, pudiendo tener ésta como objeto dicha previsión.

No obstante lo dispuesto en el párrafo anterior, cuando la reserva de terrenos se haya establecido con la expresa finalidad de contribuir a la protección o preservación de las características del suelo no urbanizable o de cumplir determinadas funciones estratégicas de ordenación o vertebración territorial, el instrumento de planeamiento que ordene los terrenos deberá mantener su clasificación como suelo no urbanizable, con la categoría que les deba corresponder.

2. En las delimitaciones de reserva de terrenos para el Patrimonio Autonómico de Suelo sobre suelo urbanizable sectorizado, o en suelo no urbanizable cuando se haya establecido con la finalidad expresada en el párrafo segundo del apartado anterior, la Consejería competente en materia de urbanismo, podrá establecerse como Administración actuante para la formulación, tramitación y aprobación de los instrumentos de planeamiento, así como para la ejecución de los mismos.

3. Las Administraciones públicas competentes para la delimitación de la reserva de terrenos podrán proponer a la Consejería competente en materia de urbanismo la reducción de los plazos previstos en esta Ley para la tramitación, ejecución y gestión de los instrumentos de planeamiento, por el procedimiento de urgencia que se determine reglamentariamente.

Las circunstancias necesarias para la reducción de los plazos citados en el párrafo anterior serán también determinadas reglamentariamente.

Artículo 5.13 (p) Derecho de Superficie.

1. El Ayuntamiento podrá constituir derechos de superficie sobre los bienes integrantes del Patrimonio Municipal de Suelo con destino a cualquiera de los usos permitidos por la ordenación del presente Plan o del planeamiento que lo desarrolle así como sobre los bienes de su propiedad en las condiciones establecidas por la legislación vigente.

2. Los derechos de superficie se registrarán por lo dispuesto en el artículo 77 de la LOUA y 287, 288 y 289 del Real Decreto Legislativo 1/1992.

Artículo 5.14 (e) (p) Delimitación de Áreas de Tanteo y Retracto.

1. A efectos de garantizar el cumplimiento de la programación del presente Plan o del planeamiento que lo desarrolle, incrementar el Patrimonio Municipal de Suelo, intervenir en el mercado inmobiliario y, en general, facilitar el cumplimiento de los objetivos del planeamiento, el municipio podrá delimitar en cualquier clase de suelo áreas en las que las transmisiones onerosas de terrenos y edificaciones, en su caso, quedarán sujetas al ejercicio de los derechos de tanteo y retracto por la administración municipal.

2. Al delimitarse las áreas de tanteo y retracto deberá establecerse si las transmisiones sujetas al ejercicio de tales derechos son sólo los terrenos sin edificar, tengan o no la condición de solares, o se incluyen también las de los terrenos con edificación en construcción, ruinosas o disconformes con la ordenación aplicable.

3. Si el ámbito delimitado hubiese sido declarado o se declarase, en todo o en parte, como área de rehabilitación o de gestión integrada, en el correspondiente acuerdo podrá establecerse que el ejercicio de los derechos de tanteo y retracto abarque incluso a las fincas edificadas conforme a la ordenación aplicable, tanto en el supuesto de que la transmisión se proyecte en conjunto como fraccionadamente en régimen o no de división horizontal.

4. También podrán delimitarse áreas para el ejercicio de los derechos de tanteo y retracto en suelo no urbanizable con el objeto de regular o controlar procesos de parcelación en dicho suelo.

5. Igualmente, para garantizar el cumplimiento efectivo de los límites sobre precios máximos de venta de las viviendas sujetas a algún régimen de protección pública que impongan dicha limitación, se podrán delimitar áreas en las que queden sujetas al ejercicio de los derechos de tanteo y retracto tanto las primeras como las ulteriores transmisiones onerosas de aquéllas.

6. El plazo máximo de sujeción de las transmisiones al ejercicio de los derechos de tanteo y retracto será de diez años, salvo que al delimitarse el área se hubiese fijado otro menor.

Artículo 5.15 (e) (p) Procedimiento Para la Delimitación de las Áreas de Tanteo y Retracto.

1. La delimitación de las áreas a que se refiere el artículo anterior podrá efectuarse por el planeamiento que desarrolle el presente Plan General o mediante el procedimiento de delimitación de unidades de ejecución.

2. En la documentación específica relativa a la delimitación deberá figurar una memoria justificativa de la necesidad de someter las transmisiones a los derechos de tanteo y retracto, los objetivos a conseguir, la justificación del ámbito delimitado y una relación de bienes y derechos afectados, siendo preceptiva la notificación a los propietarios previamente al trámite de información pública.

3. En el sistema de expropiación, la delimitación de la unidad de ejecución supondrá la delimitación del área para el ejercicio de los derechos de tanteo y retracto, siempre que aquella contenga la relación de propietarios y la descripción de bienes y derechos afectados.

Artículo 5.16 (p) Otras Condiciones Regulatoras de los Derechos de Tanteo y Retracto.

El ejercicio de los derechos de tanteo y retracto se realizará conforme a lo establecido en los artículos del 80 al 84 de la LOUA.

CAPÍTULO III

La calificación de viviendas sujetas a algún Régimen de Protección Pública

Sección 1.ª Disposiciones Generales

Artículo 5.17 (e) Criterios Generales.

1. En cumplimiento del apartado 1.A.b) del artículo 10 de la LOUA y de los objetivos generales fijados en el artículo 5.2 anterior sobre intervención municipal en el mercado del suelo y la edificación, el presente Plan establece, directamente o a través del planeamiento que lo desarrolle, la previsión del suelo para la construcción de viviendas sujetas a algún régimen de protección pública.

2. Las disposiciones relativas a la previsión del suelo para la construcción de viviendas sujetas a algún régimen de protección pública en el presente Plan, tiene por finalidad última garantizar la puesta en el mercado de una cantidad suficiente de viviendas económicamente accesibles, para satisfacer las demandas de los ciudadanos en las condiciones establecidas en las respectivas reglamentaciones, y distribuidas espacialmente para evitar la fragmentación y la exclusión social.

3. Las disposiciones relativas a los coeficientes de uso y tipología ligados a las viviendas sometidas a algún régimen de protección pública y resto de disposiciones concordantes, tienen como finalidad garantizar la equidistribución en los distintos ámbitos espaciales de las cargas derivadas de su calificación por este Plan General o por el planeamiento que lo desarrolle.

Artículo 5.18 (e) Tipos y Clases de Viviendas Sujetas a Algún Régimen de Protección Pública.

1. El presente Plan distingue dos tipos básicos de viviendas sujetas a algún régimen de protección:

- a. Las Viviendas de Protección Oficial.
- b. Las Viviendas de Protección Local.

2. Se considerarán como Viviendas de Protección Oficial aquellas que así sean calificadas por la Administración Autonómica, en virtud de disposiciones autonómicas o estatales, y que comporten: la limitación de la superficie útil por vivienda; la limitación en el precio de venta o renta; la obligación de uso permanente de la vivienda; y la limitación de los ingresos de los potenciales adquirentes. A los efectos de este Plan, y el planeamiento que lo desarrolle, y según las disposiciones vigentes estas viviendas podrán ser de tres clases:

- I. Viviendas de Protección Oficial de régimen general.
- II. Viviendas de Protección Oficial de régimen especial.
- III. Viviendas de Protección Oficial de promoción pública.

3. Se considerarán como Viviendas de Protección Local las que el Ayuntamiento califique como tales, en virtud de las disposiciones del presente Plan o de sus propias Ordenanzas Municipales y que igualmente comporten: la limitación en el precio de venta o renta; la obligación de uso permanente de la vivienda; y la limitación de los ingresos de los potenciales adquirentes. A los efectos de este Plan, el planeamiento que lo desarrolle y la regulación de las Ordenanzas Municipales, estas viviendas podrán ser de dos clases:

- I. Viviendas de Protección Local de régimen general, cuando su precio de venta sea el mismo o inferior al de las Viviendas de Protección Oficial de régimen general.
- II. Viviendas de Protección Local de precio tasado, el resto.

Artículo 5.19 (e) Compatibilidades Entre los Distintos Tipos y Clases de Viviendas Sujetas a Algún Régimen de Protección Pública.

Salvo determinación específica del presente Plan General, o el planeamiento que lo desarrolle, para un sector o área determinado, se considerarán permitidas las siguientes compatibilidades:

a. Las Viviendas de Protección Local podrán ser sustituidas total o parcialmente y en cualquier momento por Viviendas de Protección Oficial.

b. Las Viviendas de Protección Oficial podrán ser sustituidas total o parcialmente y en cualquier momento, previa autorización municipal, por Viviendas de Protección Local de régimen general, cuando no sea posible en los plazos previstos su calificación provisional, con base en el agotamiento de los cupos o de las posibilidades de financiación. La autorización municipal antes indicada, se entenderá concedida con la calificación de las viviendas como de protección local de régimen general.

Sección 2.ª La Calificación para Viviendas Sometidas a Algún Régimen de Protección Pública en este Plan General

Artículo 5.20 (e) Determinaciones de este Plan General en Relación a la Precalificación para Viviendas Sujetas a Algún Régimen de Protección Pública.

1. El presente Plan General de Ordenación Urbanística determina para el suelo urbano no consolidado sin ordenación pormenorizada y el suelo urbanizable sectorizado el porcentaje o número absoluto de las viviendas, y en su caso de la edificabilidad que los instrumentos de planeamiento de ordenación pormenorizada que se formulen en su desarrollo, deberán calificar para la construcción de viviendas sujetas a algún régimen de protección pública en sus respectivos ámbitos.

2. Según los objetivos perseguidos en cada caso, el presente Plan determina la adscripción de las viviendas o de la edificabilidad protegida al tipo de protección específica, oficial o local, o por el contrario remite dicha adscripción a su desarrollo, estableciendo únicamente el carácter protegido de las mismas.

3. En el supuesto de que este Plan no determine la adscripción a un tipo de protección específica, el porcentaje de las viviendas o de la edificabilidad protegida de un determinado sector o área que pueda acogerse a la protección local lo determinará el Ayuntamiento previamente a la aprobación definitiva del planeamiento de desarrollo. En todo caso, el porcentaje destinado a Viviendas de Protección Local de precio tasado no podrá exceder del cincuenta (50%) por ciento del total precalificado como protegido genéricamente.

4. La adscripción por el presente Plan, o el planeamiento que lo desarrolle, de las viviendas o de la edificabilidad protegidas al tipo de Viviendas de Protección Local se considerará máxima, sin perjuicio de la compatibilidades establecidas en el artículo anterior.

Sección 3.ª La Calificación de Viviendas Sujetas a Algún Régimen de Protección Pública en los Planes de Sectorización y el Planeamiento de Desarrollo

Artículo 5.21 (e) La Calificación de Viviendas Sometidas a Algún Régimen de Protección Pública en los Planes de Sectorización.

1. Los Planes de Sectorización que califiquen global o pormenorizadamente suelo residencial con destino preferente a primera vivienda, deberán contener determinaciones que garanticen suelo suficiente para viviendas sometidas a algún régimen de protección pública, en función de las condiciones del mercado del suelo y la edificación en el momento de su formulación.

2. En el supuesto de que el municipio fuera considerado como de relevancia territorial a los efectos de artículo 10.1 de la LOUA, los Planes de Sectorización aplicarán las determinaciones previstas en el apartado B.a) del citado artículo.

3. La calificación de viviendas sometidas a algún régimen de protección pública en los Planes de Sectorización se regulará por lo establecido en el artículo anterior, en función del nivel de ordenación que establezcan.

Artículo 5.22 (e) La Calificación de Viviendas Sujetas a Algún Régimen de Protección Pública en el Planeamiento de Desarrollo.

1. Los Planes Parciales o Especiales que desarrollen el presente Plan General y los Planes Parciales que desarrollen Planes de Sectorización, entre cuyas determinaciones se encuentre la calificación de suelo con destino a viviendas sujetas a algún régimen de protección pública, deberán establecer la calificación pormenorizada del mismo, señalando las parcelas que queden afectadas, así como el tipo y clase de protección a que quedan vinculadas.

2. La calificación de viviendas sometidas a algún régimen de protección pública en los Planes Parciales o Especiales, en desarrollo de determinaciones contenidas en el planeamiento jerárquicamente superior, se regulará por lo establecido en el artículo 5.20 anterior.

3. Con independencia de las determinaciones que este Plan General o los Planes de Sectorización pudieran contener sobre la calificación de suelo para viviendas sujetas a algún régimen de protección pública, el planeamiento de desarrollo podrá establecer dicha calificación de forma complementaria o como nueva determinación.

Sección 4.^a De la Aplicación de los Coeficientes de Uso y Tipología Para las Viviendas Sujetas a Algún Régimen de Protección Pública en el Cálculo del Aprovechamiento

Artículo 5.23 (e) Criterios Generales.

1. La determinación y aplicación de los coeficientes de uso y tipología para la calificación de suelo con destino a la construcción de viviendas sujetas a algún régimen de protección pública en este Plan General y el planeamiento que lo desarrolle tiene por objeto la equidistribución entre los distintos ámbitos espaciales de reparto y propietarios afectados en cada uno de las cargas que de dicha calificación pudieran derivarse.

2. La calificación de suelo con destino a la construcción de viviendas sometidas a algún régimen de protección pública dará lugar a la aplicación de coeficientes de uso y tipología específicos, en los términos y con la repercusión espacial prevista en este Título.

3. Los coeficientes de uso y tipología aplicables no podrán contradecir los establecidos en el planeamiento jerárquicamente superior, aun cuando si podrán adecuarlos en función de:

a. Las características concretas de las tipologías utilizadas.

b. La ubicación espacial de las tipologías y de los tipos y clases de protección.

c. La evolución global que desde la entrada en vigor del planeamiento jerárquicamente superior hayan tenido los precios de la edificación, de la urbanización, del suelo y de la construcción.

4. A los efectos del apartado anterior se considerarán los Planes de Sectorización de igual jerarquía que el presente Plan General, por lo que podrán adoptar los coeficientes de uso y tipología previstos en el Plan aplicables a los distintos tipos y clases de viviendas protegidas o modificarlos en función de las circunstancias del mercado del suelo y la vivienda en el momento de su formulación siempre que se garantice su coherencia en relación a los establecidos en el Plan para áreas de suelo urbanizable con usos y tipologías similares.

Artículo 5.24 (e) De la Aplicación de los Coeficientes de Uso y Tipología Para las Viviendas Sujetas a Algún Régimen de Protección Pública en Este Plan General.

1. El presente Plan General considera para el cálculo del Aprovechamiento Medio de las distintas áreas de reparto del suelo urbano no consolidado y del suelo urbanizable sectorizado, coeficientes de uso y tipología para las viviendas previstas por el mismo sujetas a algún régimen de protección pública: Viviendas de Protección Oficial en cualquiera de sus clases, Viviendas de Protección Local de régimen general y Viviendas de Protección Local de precio tasado.

2. La aplicación de los coeficientes anteriores concluye el proceso de equidistribución de la carga derivada de la calificación o precalificación del suelo para la construcción de viviendas sujetas a algún régimen de protección pública. En consecuencia, la adscripción por el planeamiento de desarrollo del suelo reservado o su destino efectivo a una clase concreta de Viviendas sujetas a algún régimen de protección pública, así como la aplicación de las compatibilidades previstas en el artículo 5.19 del presente Título no supondrán alteración del aprovechamiento medio del área de reparto o del sector o área de planeamiento ni del aprovechamiento global asignado por este Plan General para los mismos.

Artículo 5.25 (e) De la Aplicación de los Coeficientes de Uso y Tipología Para las Viviendas Sujetas a Algún Régimen de Protección Pública en Planes de Sectorización.

Los Planes de Sectorización que se formulen aplicarán los tipos de coeficientes señalados en el artículo anterior y con los mismos efectos en él establecidos sobre la equidistribución.

Artículo 5.26 (e) De la Aplicación de los Coeficientes de Uso y Tipología Para las Viviendas Sujetas a Algún Régimen de Protección Pública en el Planeamiento de Desarrollo.

1. La distribución del tipo y clase de las viviendas protegidas, cuando ésta no estuviera recogida en el planeamiento jerárquicamente superior, su calificación cuando no estuvieran previstas, o la ampliación de la edificabilidad a ellas destinada, obligará a la aplicación de los coeficientes de uso y tipología correspondientes al tipo y clase de viviendas protegidas calificadas para el cálculo del aprovechamiento medio propio del sector o área de planeamiento previsto en el artículo 61.5 de la LOUA.

2. Los coeficientes de uso y tipología se fijarán de conformidad con los criterios establecidos en el apartado 3.c) del artículo 5.23 anterior.

3. En ningún caso la aplicación de los coeficientes de uso y tipología para las viviendas sujetas a algún régimen de protección pública a la calificación pormenorizada resultante de la ordenación del planeamiento de desarrollo, modificará el aprovechamiento medio del área de reparto correspondiente o la distribución de aprovechamientos entre los sectores o áreas de planeamiento o ejecución que la constituyan.

Sección 5.^a Medidas de Control del Cumplimiento de la Calificación de Suelo Para Viviendas Sometidas a Algún Régimen de Protección Pública

Artículo 5.27 (e) Vinculación de la Calificación de Parcelas Destinadas a Viviendas Sujetas a Algún Régimen de Protección Pública.

1. La concesión de las licencias de edificación para las parcelas destinadas por el planeamiento a viviendas sometidas a algún régimen de protección pública, exigirá la previa Calificación Provisional del proyecto presentado, conforme la normativa que le resulte de aplicación.

2. La concesión de las licencias de primera ocupación para las parcelas destinadas por el planeamiento a viviendas sometidas a algún régimen de protección pública, exigirá la previa Calificación Definitiva de las obras realizadas, conforme a la normativa que le resulte de aplicación.

Artículo 5.28 (e) Descalificación del Suelo Destinado a Viviendas Sujetas a Algún Régimen de Protección Pública.

1. La descalificación de un suelo destinado a la construcción de viviendas sujetas a algún régimen de protección pública, sólo podrá realizarse según el procedimiento establecido en el artículo 36.2 de la LOUA.

2. El Ayuntamiento podrá denegar la aprobación de las indicadas modificaciones de planeamiento, en función de su política de viviendas o del grado de ejecución del planeamiento.

3. De estar construidas las viviendas sujetas a protección y no poder obtener la correspondiente Calificación Definitiva por causas imputables al promotor de las mismas, el Ayuntamiento podrá acordar su expropiación o su venta forzosa por declaración de incumplimiento de las obligaciones urbanísticas.

Artículo 5.29 (e) Plazos de Edificación del Suelo Calificado Para Viviendas Sujetas a Algún Régimen de Protección Pública.

1. Los Planes de Sectorización cuando contengan la ordenación pormenorizada y el planeamiento de desarrollo establecerán:

a. Preferentemente, una distribución proporcional de las viviendas sujetas a algún régimen de protección pública entre las distintas fases o unidades de ejecución que supongan una programación temporal diferenciada.

b. Además de las previsiones de programación para la equidistribución y la urbanización que correspondan, plazos específicos para la solicitud de las licencias urbanísticas de las parcelas calificadas para la construcción de viviendas sujetas a algún régimen de protección pública.

Artículo 5.30 (e) Delimitación de Áreas de Tanteo y Retracto a Efectos del Control de las Primeras y Sucesivas Transmisiones Onerosas de las Viviendas Sujetas a Algún Régimen de Protección Pública.

1. En el suelo urbano no consolidado con ordenación detallada, el Ayuntamiento podrá delimitar u obligar a los promotores de la gestión y ejecución del planeamiento a formular la Delimitación de Áreas de Tanteo y Retracto que podrán abarcar a todas o a parte de las parcelas calificadas para la construcción de viviendas sujetas a algún régimen de protección pública.

2. En el suelo urbano no consolidado sin ordenación detallada y en el urbanizable sectorizado, el Ayuntamiento podrá obligar que el planeamiento de desarrollo contenga la delimitación de Áreas de Tanteo y Retracto que podrán abarcar a todas o a parte de las parcelas calificadas para la construcción de viviendas sujetas a algún régimen de protección pública.

3. Mediante el procedimiento de delimitación de unidades de ejecución el Ayuntamiento podrá delimitar en cualquier momento Áreas de Tanteo y Retracto que incluyan a las parcelas y/o edificaciones calificadas por el planeamiento para la construcción de viviendas sujetas a algún régimen de protección pública.

4. Las Áreas de Tanteo y Retracto delimitadas en aplicación de los apartados anteriores se regularán por lo establecido en los artículos del 80 al 84 de la LOUA.

CAPÍTULO IV

El Registro Municipal de Solares y Edificaciones Ruinosas

Artículo 5.31 (e) (p) Registro Municipal de Solares y Edificaciones Ruinosas.

1. El Ayuntamiento creará un Registro Municipal de Solares y Edificaciones Ruinosas en el plazo de un (1) año desde la entrada en vigor del Reglamento de desarrollo de la LOUA que lo regule, excepto que éste fijara un plazo inferior.

2. El Registro Municipal de Solares y Edificaciones Ruinosas tendrá como objetivos, además de los que se establezcan reglamentariamente, los siguientes:

a. Impedir la retención injustificada o especulativa de solares, parcelas o edificaciones ruinosas localizadas en el suelo urbano consolidado.

b. Preservar las condiciones de ornato público del suelo urbano consolidado.

3. Una vez creado el Registro Municipal de Solares y Edificaciones Ruinosas, la paulatina inscripción de los inmuebles se realizará siguiendo los siguientes criterios:

a. Solares y edificaciones ruinosas localizadas en el Conjunto Histórico.

b. Solares y edificaciones ruinosas localizadas en la zona Centro.

c. Solares y edificaciones ruinosas localizadas en el resto de áreas urbanas residenciales que presenten un alto grado de consolidación por la edificación.

d. Solares y edificaciones ruinosas localizadas en el resto de áreas urbanas industriales que presenten un alto grado de consolidación por la edificación.

e. Resto de zonas urbanas.

CAPÍTULO V

Licencias urbanísticas

Sección 1.ª Actividades sujetas y clases de Licencias

Artículo 5.32 (p) Actividades Sujetas a Licencia.

1. Estarán sujetos a previa licencia, sin perjuicio de las autorizaciones que fueren procedentes con arreglo a la legislación específica aplicable, los actos de edificación establecidos en el artículo 169 con las excepciones previstas en el artículo 170 de la LOUA así como los actos relacionados en el artículo 1 de Reglamento de Disciplina Urbanística y, en general, cualquier otra acción sobre el suelo, el vuelo o el subsuelo que implique o requiera alteración de las rasantes de los terrenos o de los elementos naturales de los mismos, la modificación de sus linderos, el establecimiento de nuevas edificaciones, usos e instalaciones o la modificación de los existentes.

2. También estarán sometidos a previa licencia los cerramientos, cualesquiera que sea su naturaleza y dimensiones; y las talas y abatimientos de árboles incluidos en algunos de estos supuestos:

a. Que estén situados en zona de uso y dominio público o espacio libre privado.

b. Que se encuentren situados en cualquiera de los sistemas generales o locales.

c. Que estén enclavados en espacios catalogados o especialmente protegidos por el planeamiento.

3. Las obras de construcción, reparación o conservación de las carreteras estatales y los terrenos ocupados por los elementos funcionales de éstas, definidos en el artículo 55 del Reglamento General de Carreteras como bienes de dominio público, por constituir obras públicas de interés general, no estarán sometidas a los actos de control preventivo municipal a que se refiere el artículo 84.1.b) de la Ley 7/1985, reguladora de las Bases de Régimen Local (artículo 12), según se establece en el artículo 42 del Reglamento General de Carreteras y de acuerdo con lo estipulado en el artículo 12 de la Ley 25/88, de Carreteras. En los casos de urgencia o excepcional interés público se podrá remitir por parte del Ministerio al Ayuntamiento el proyecto para que en el plazo de un mes notifique la conformidad o disconformidad del mismo con el planeamiento urbanístico.

4. Las concesiones sobre el dominio público, incluido el municipal, lo son sin perjuicio del sometimiento de los actos que proceden a la correspondiente licencia urbanística.

Artículo 5.33 (p) Clases de Licencias Urbanísticas.

Las licencias urbanísticas pueden ser:

a. De parcelación.

b. De obras de nueva planta, reforma o ampliación.

c. De obra menor.

d. De zanjas y calicatas.

- c. De otras actuaciones urbanísticas.
- d. De primera utilización.
- e. De apertura de establecimientos.

Sección 2.ª Licencia de Parcelación

Artículo 5.34 (p) Parcelación Urbanística.

1. Se considera parcelación urbanística toda división simultánea o sucesiva de terrenos, fincas, parcelas o solares en terrenos con régimen de suelo urbano o urbanizable así como la división simultánea o sucesiva de terrenos, fincas o parcelas en dos o más lotes que, con independencia de o establecido en la legislación agraria, forestal o de similar naturaleza pueda inducir la formación de nuevos asentamientos en suelo no urbanizable.

En esta clase de suelo también se consideran actos reveladores de una posible parcelación urbanística aquellos en los que, mediante la interposición de sociedades, divisiones horizontales o asignaciones de uso o cuotas en pro indiviso de un terreno o de una acción o participación social, puedan existir diversos titulares a los que corresponde el uso individualizado de una parte de terreno equivalente o asimilable a los supuestos del párrafo anterior.

Sin perjuicio de ello, procederá la parcelación urbanística de terrenos resultantes de la ejecución del sistema de expropiación para su división conforme a Plan, así como las divisiones de terrenos que se efectúen con carácter previo a la aportación de terrenos al sistema de cooperación o de compensación, a fin de individualizar los terrenos incluidos en la unidad.

2. No podrá efectuarse ninguna parcelación urbanística en los suelos urbanizables sin la previa aprobación del Plan Parcial y de los proyectos de reparcelación que en cada caso procedan. En los suelos no urbanizables no se podrán realizar parcelaciones urbanísticas.

Artículo 5.35 (p) Licencia de Parcelación.

1. La licencia de parcelación urbanística se entenderá concedida con los acuerdos de aprobación de los proyectos de reparcelación, compensación o normalización de fincas, y podrá concederse simultáneamente con los de aprobación definitiva de los Planes Parciales y Especiales que incluyan planos parcelarios con las características requeridas en el número anterior, así como de los Estudios de Detalle que afecten a la configuración de las parcelas.

2. Requiere licencia de parcelación expresa e individualizada todo acto de alteración sea por subdivisión o agregación, de parcelas en suelo urbano o urbanizable que pretenda realizarse con posterioridad o con independencia de los instrumentos de planeamiento y gestión citados en el apartado anterior, de acuerdo con el correspondiente proyecto de reparcelación, aún cuando no suponga modificación de los mismos por encontrarse previsto o autorizado en ellos. Las licencias individualizadas incorporarán la cédula urbanística de cada parcela resultante.

3. La licencia de parcelación autoriza a deslindar y a amojonar la parcela o parcelas resultantes.

4. Toda división material de terrenos que se efectúe sin la preceptiva licencia de parcelación o con infracción de la misma, dará lugar a la adopción de las medidas oportunas de protección de la legalidad urbanística.

5. El Ayuntamiento comunicará de oficio a los Registros de la Propiedad competente todos los acuerdos de aprobación definitiva, de los instrumentos de gestión que contengan parcelaciones o reparcelaciones, así como las resoluciones que concedan licencias de parcelación, o las que declaren la ilegalidad de parcelaciones existentes. Con los acuerdos se remitirán copias autorizadas de los correspondientes planos parcelarios y de las respectivas cédulas urbanísticas.

Sección 3.ª Licencia de Obras

Artículo 5.36 (p) Clases. La licencia urbanística de obras puede ser:

- a. De urbanización.
- b. De edificación, que comprende a su vez, todos los tipos de obras que se relacionan en estas Normas.

Artículo 5.37 (p) Licencias de Obras de Urbanización.

1. Las obras de urbanización, en el caso de tramitarse tramitadas según el procedimiento establecido en el artículo 117 del Reglamento de Planeamiento, se entienden autorizadas con los acuerdos de aprobación definitiva de los proyectos de urbanización correspondientes, sin perjuicio de que en los mismos pueda condicionarse la ejecución de los trabajos a la obtención de un ulterior permiso de inicio de obras previo cumplimiento de los requisitos complementarios que quedaren pendientes.

2. Las obras de urbanización de carácter complementario o puntual, no incluidas en un proyecto de urbanización, se tramitarán de manera análoga a lo previsto para las licencias de edificación en los artículos siguientes.

Artículo 5.38 (p) Licencia de Obras de Edificación de nueva planta, reforma o ampliación.

1. La concesión de las licencias de obras de edificación, además de la constatación de que la actuación proyectada cumple las condiciones técnicas, dimensionales y de uso fijadas por el planeamiento y demás normativa aplicable, exige acreditar los requisitos siguientes:

a. Licencia de parcelación o proyecto de compensación o de reparcelación correspondiente, y si ello no resultara exigible, conformidad de la parcela con el planeamiento.

b. Hallarse formalizadas o garantizadas las cargas urbanísticas asignadas por el planeamiento a la unidad de ejecución a que, en su caso, pertenezca la parcela.

c. Disponer, el solicitante de la licencia, de los aprovechamientos urbanísticos precisos para agotar el aprovechamiento previsto en el proyecto presentado para la obtención de la licencia de edificación.

d. Contar la unidad de ejecución con los servicios de agua, luz, alcantarillado, encintado de aceras y pavimentación de calzadas, así como con las restantes condiciones de urbanización exigidas por el planeamiento que se ejecute, salvo que se garantice la ejecución simultánea de la urbanización cuando esta excepción sea admisible conforme a las presentes Normas.

e. Obtención de la licencia de apertura, si lo requiere el uso propuesto, así como en su caso, de las restantes autorizaciones sectoriales o concesiones precisas por razón de los regímenes especiales de protección, vinculación o servidumbre legales que afecten al terreno o inmueble de que se trate.

f. Asunción de la dirección facultativa por los técnicos competentes en razón de la naturaleza de las obras mediante documento visado por el Colegio Profesional.

g. Liquidación y abono de las tasas municipales por licencia.

h. Acreditación de haber realizado los avales reglamentarios, en su caso.

i. Cédula de Calificación Provisional en el caso de Viviendas de Protección Oficial.

j. Solicitud de señalamiento de alineaciones, rasantes, salientes y vuelos, en su caso.

k. Haber solicitado el alta en el Impuesto de Bienes Inmuebles

l. Cuantos otros de índole específica fueren exigibles a tenor de las presentes Normas y del planeamiento de desarrollo aplicable.

2. No obstante, lo establecido en el apartado 1.e), podrán tramitarse simultáneamente las licencias de obras de edificación y de apertura, aún cuando la concesión de la primera estará condicionada a la previa obtención de la segunda.

3. Los proyectos de edificación deberán cumplir las condiciones comunes y contener la documentación específica que se establezca en cada caso en función de los distintos tipos y subtipos de obras de edificación que se definen en estas Normas.

4. Tras obtener la licencia y con carácter previo al inicio de las obras y una vez que se hubieran cumplimentado los requisitos complementarios que quedaran pendientes establecidos en la licencia de obras como condiciones previas a la ejecución de las obras, deberá realizarse el Acta de Comprobación de Replanteo, para lo cual el promotor deberá notificar al Ayuntamiento la fecha prevista para el comienzo de las obras con una antelación de 15 días como mínimo, fijando el Ayuntamiento el día para la firma del acta tras la que podrán comenzar las obras. Deberá instalarse un cartel visible desde el viario público en el que se especifiquen las condiciones de la licencia concedida.

5. Si se prevé afección a los elementos de urbanización o infraestructuras existentes, su restitución deberá realizarse a cargo del promotor, depositándose con carácter previo a la licencia una fianza cuya cuantía será del 1% del presupuesto de obra previsto o cantidad que determine el Ayuntamiento en cada caso en función de las características específicas de la obra.

Artículo 5.39 (p) Licencia de Obra Menor.

1. Para la autorización de obras de reforma de edificación de escasa entidad como reparaciones, modernización de instalaciones, redistribución de tabiquería y similares, siempre que no se afecte a la estructura del edificio ni a su organización general podrá solicitarse licencia de obra menor en los términos y con las limitaciones que establezca el Ayuntamiento. A estos efectos se considera obra menor a todas las pequeñas actuaciones que no supongan aumento de volumen, modificación de estructura o cambio del aspecto externo de la edificación.

2. En ningún caso se considerará obra menor a aquellas obras que se refieran a edificaciones incluidas en el catálogo de patrimonio arquitectónico y que supongan modificación de particiones interiores o de la fachada.

3. La documentación mínima que deberá aportarse para la solicitud de licencia de obra menor es la siguiente:

- a. Plano de situación, memoria explicativa, planos acotados y presupuesto de las modificaciones a realizar. Si se trata de local de pública concurrencia, obras a realizar en un local o transformación de vivienda en local, se deberá acompañar proyecto redactado por técnico competente con el visado del Colegio Oficial.
- b. Acreditación de la licencia de apertura que autorice su funcionamiento anterior, en su caso.
- c. Solicitud de licencia de apertura si se trata de una actividad de nueva instalación.
- d. Solicitud de licencia de apertura de zanja y calicata para acometidas, en su caso.
- e. Fotografía actual de la fachada cuando las obras supongan modificación de la misma o cuando el plano de situación no permita la identificación del inmueble.

4. Una vez concedida la licencia de Obra Menor, deberá instalarse un cartel visible desde el viario público en el que se especifiquen las condiciones de la licencia concedida.

Artículo 5.40 (p) Transmisión y Modificación de Licencias de Obras.

1. La transmisión de licencias deberá comunicarse por escrito al Ayuntamiento. En el supuesto de que la licencia estuviese condicionada por aval o cualquier otro tipo de garantía, no se entenderá autorizada la transmisión hasta tanto el nuevo titular no constituya idénticas garantías a las que tuviese el transmisor. Si las obras se hallan en curso de ejecución, deberá acompañarse acta en que se especifique el estado en que se encuentran, suscrita de conformidad por ambas partes. Si el cumplimiento de estos requisitos, las responsabilidades que se deriven del cumplimiento de la licencia serán exigibles indistintamente al antiguo y al nuevo titular de la misma.

2. Requerirán expresa modificación de la licencia de obras las alteraciones que pretendan introducirse durante la ejecución material de las mismas.

Sección 4.ª Licencia para otras Actuaciones Urbanísticas

Artículo 5.41 (p) Licencias de otras Actuaciones Urbanísticas.

1. La realización de los actos comprendidos en lo que se denomina en estas normas otras Actuaciones Urbanísticas, en cuanto no estén amparados por licencia de urbanización o de edificación, requerirán licencia específica que se tramitará con arreglo a las disposiciones de este Capítulo en lo que le sean de aplicación. El Ayuntamiento determinará, en función del tipo y características de las obras a realizar, la documentación y requisitos mínimos exigibles para la tramitación de la licencia.

2. Para la realización de zanjas o calicatas para ejecución o sustitución de acometidas, y con carácter provisional en los casos en los que sea preceptiva la licencia de primera utilización hasta tanto sea obtenida ésta, se deberá solicitar licencia aportando la siguiente documentación mínima:

- a. Acreditación de la solicitud de licencia de obra del edificio.
- b. Fotocopia de la licencia de apertura que autorice el funcionamiento de la actividad o certificación acreditativa de la concesión de la misma, en caso de tratarse de uso diferente al de vivienda.
- c. Fotocopia de la licencia de primera utilización o solicitud de la misma en caso de obra nueva.
- d. Informe del Servicio Municipal de agua
- e. Longitud de la zanja en metros.

Sección 5.ª Licencias de Ocupación y de Utilización

Artículo 5.42 (p) Licencias de Ocupación y Utilización.

1. Las licencias de Ocupación y de Utilización tienen por objeto autorizar la puesta en uso de los edificios o instalaciones, previa la comprobación de que han sido ejecutados de conformidad con las Ordenanzas y condiciones que le fueron impuestas en las licencias de obras o usos y que se encuentran terminados y aptos para su destino.

2. Están sujetas a licencias de Ocupación y de Utilización:

- a. La primera utilización de las edificaciones resultantes de obras de nueva edificación, así como las de reforma general y parcial, y la de aquellos locales resultantes de obras en los edificios en que sea necesario por haberse producido cambios en la configuración de los locales o alteración en los usos a que se destinan.
- b. La nueva utilización de aquellos edificios o locales que hayan sido objeto de sustitución o reforma de los usos preexistentes.

3. En los supuestos contemplados en el apartado a) del número anterior, la concesión de las licencias de Ocupación y de Utilización requieren acreditar el cumplimiento de los siguientes requisitos:

- a. Certificación final de obras cuando la naturaleza de la actuación hubiere requerido dirección técnico-facultativa o cédula de calificación definitiva para viviendas de protección oficial.

b. Otras autorizaciones administrativas sectoriales que procedan a causa de servidumbres legales, concesiones administrativas o regímenes de protección aplicables a los edificios o actividades, cuando no constasen previamente.

c. Terminación y recepción provisional de las obras de urbanización que se hubiesen acometido simultáneamente con la edificación.

d. Liquidación y abono de las tasas municipales por licencia.

e. Presentación del justificante de la licencia de obra y del Alta en el Impuesto de Bienes Inmuebles.

f. Acreditación de la licencia de obra y solicitud de licencia de Zanjas y Calicatas para acometidas, en su caso.

g. Relación de propietarios con DNI e indicación de planta o piso, en su caso.

4. Las licencias de Ocupación y de Utilización se solicitarán al Ayuntamiento por los promotores o propietarios. La obtención de estas licencias por el transcurso de los plazos de silencio positivo previstos en la legislación de régimen local no alcanza a legitimar los usos que resultaren contrarios al planeamiento.

En los supuestos contemplados en los apartados 2.a) y 2.b) de este artículo la licencia es requisito necesario para la contratación de los suministros de energía eléctrica, agua, gas y telefonía, bajo responsabilidad de las empresas respectivas.

5. La puesta en uso de un edificio o la apertura de una instalación carente de licencia de Ocupación y/o de Utilización cuando fuese preceptiva, constituye infracción urbanística, sin perjuicio, en su caso, de las órdenes de ejecución o suspensión precisas para el restablecimiento de la ordenación urbanística, incluida la clausura de la instalación o edificio afectados.

Artículo 5.43 (p) Licencia para la autorización de usos provisionales.

La autorización para los usos provisionales será por plazo limitado renovable por la Administración, debiendo demolerse las instalaciones a que hubiere dado lugar, sin derecho a indemnización cuando lo acordare la entidad concedente. La autorización aceptada por el propietario deberá inscribirse en las indicadas condiciones en el Registro de la Propiedad.

Sección 6.ª Eficacia de las Licencias

Artículo 5.44 (p) Caducidad de las Licencias.

1. La administración urbanística municipal declarará caducadas a todos los efectos las licencias cuando concurra alguno de los siguientes supuestos:

a. Si no se comenzaren las obras o actividades autorizadas en el plazo de doce (12) meses a contar desde la fecha de notificación de su otorgamiento, o de la del correspondiente permiso de inicio. Por causa justificada y por una sola vez, podrá solicitarse la prórroga de una licencia en vigor para un nuevo período de doce (12) meses.

b. Si una vez comenzadas las obras o el ejercicio de la actividad autorizada, quedaren interrumpidas por un período superior a seis (6) meses, pudiéndose autorizar la prórroga de doce (12) meses por una sola vez y con causa justificada.

c. Si no se cumplieren el plazo de terminación, con el límite máximo + alguna de las prórrogas a que se refieren los apartados a) y b) de este número. De no contar con prórroga anterior y habiéndose alcanzado la última fase, podrá autorizarse una definitiva por plazo adecuado no superior a doce (12) meses.

d. En licencias de demolición si no comenzaran las obras en el plazo de tres (3) meses a contar desde la fecha de notificación de su otorgamiento, o no concluyeran antes de seis (6) meses desde dicha fecha.

2. Las prórrogas deberán solicitarse antes de que finalicen sus plazos respectivos.

3. La caducidad de una licencia no obsta al derecho del titular o sus causahabientes a solicitar nueva licencia para la realización de las obras pendientes o el ejercicio de las actividades autorizadas.

4. El expediente de caducidad de la licencia es compatible e independiente de la declaración del incumplimiento del deber de edificar. No obstante, la declaración de este incumplimiento lleva implícita la declaración de caducidad de la licencia.

Artículo 5.45 (p) Pérdida de Eficacia de las Licencias.

Las licencias quedarán sin efecto si se incumplieren las condiciones a que, de conformidad con las normas aplicables, estuvieren subordinadas.

Artículo 5.46 (p) Efectos de la Extinción de las Licencias.

La pérdida de eficacia de las licencias conllevará la obligación para el titular de las mismas de reponer, a requerimiento de la administración urbanística municipal, la realidad física al estado en que se encontrase antes

de la concesión de aquellas. Las construcciones paralizadas por efecto de la caducidad de las licencias darán lugar a su inscripción en el Registro Municipal de Solares.

CAPÍTULO VI

El Deber de Conservación

Sección 1.ª Deberes Generales de Conservación de los Bienes Inmuebles

Artículo 5.47 (p) Obligaciones de Conservación.

Los propietarios de las edificaciones, urbanizaciones, terrenos, carteles e instalaciones deberán conservarlos en buen estado de seguridad, salubridad y ornato público. También están obligados a conservarlos conforme a su significación cultural y a su utilidad pública.

Artículo 5.48 (p) Contenido del Deber de Conservación.

Se consideran contenidos en el deber de conservación los siguientes trabajos:

a. Los trabajos y obras que tengan por objeto el mantenimiento de los terrenos, urbanizaciones, edificios, carteles e instalaciones de toda clase en las condiciones particulares que les sean propias en orden a su seguridad, salubridad y ornato público. En tales trabajos y obras se incluirán en todo caso las necesarias para asegurar el correcto uso y funcionamiento de los servicios y elementos propios de las construcciones y la reposición habitual de los componentes de tales elementos o instalaciones.

b. Las obras en edificios no declarados en ruina que, sin exceder en su coste de ejecución del cincuenta por ciento (50%) del valor actual del inmueble o plantas afectadas, repongan las construcciones e instalaciones a sus condiciones preexistentes de seguridad y salubridad, reparando o consolidando los elementos dañados que afecten a su estabilidad o sirvan al mantenimiento de sus condiciones básicas de uso, e igualmente aquellas que tengan por objeto dotar al inmueble de las condiciones mínimas de seguridad, salubridad y ornato definidas en las presentes Normas.

Artículo 5.49 (p) Condiciones Mínimas de Seguridad, Salubridad y Ornato.

1. A los efectos previstos en el artículo anterior se entenderán como condiciones mínimas:

a. En urbanizaciones: El propietario de cada parcela es responsable del mantenimiento de las acometidas de redes de servicio en correcto estado de funcionamiento.

En urbanizaciones no recepcionadas, correrá de cuenta de sus propietarios la conservación de calzadas, aceras, redes de distribución y servicio, del alumbrado y de los restantes elementos que configuren la urbanización.

b. En construcciones:

b.1) Condiciones de seguridad: Las edificaciones deberán mantener sus cerramientos y cubiertas estancas al paso del agua, contar con protección de su estructura frente a la acción del fuego y mantener en buen estado los elementos de protección contra caídas. La estructura deberá conservarse de modo que garantice el cumplimiento de su misión resistente, defendiéndola de los efectos de la corrosión y agentes agresores, así como de las filtraciones que puedan lesionar las cimentaciones. Deberán conservarse los materiales de revestimiento de fachadas, cobertura y cerramientos de modo que no ofrezcan riesgo a las personas y a los bienes.

b.2) Condiciones de salubridad: Deberá mantenerse el buen estado de las redes de servicio, instalaciones sanitarias, condiciones de ventilación e iluminación de modo que se garantice su aptitud para el uso a que estén destinadas y su régimen de utilización. Mantendrán tanto el edificio como sus espacios libres con un grado de limpieza que impida la presencia de insectos, parásitos, roedores y animales vagabundos que puedan ser causa de infección o peligro para las personas.

Conservarán en buen funcionamiento los elementos de reducción y control de emisiones de humos y partículas.

b.3) Condiciones de ornato: Las fachadas de los elementos exteriores, medianeras, vallas y cerramientos de las construcciones deberán mantenerse adecuadas, mediante la limpieza, pintura, reparación o reposición de sus materiales de revestimiento.

c. En carteles e instalación:

c.1) Las condiciones señaladas en a) y b) serán de aplicación a los carteles e instalaciones de acuerdo con su naturaleza.

2. Los conceptos contenidos en el apartado anterior, podrán ser ampliados o precisados mediante una Ordenanza especial.

Artículo 5.50 (p) Inspección Técnica de Edificios.

1. Con el fin de garantizar los adecuados niveles de seguridad y funcionalidad en las edificaciones será preceptivo someter a una inspección técnica aquellas edificaciones que en razón de su antigüedad o estado de conservación lo precisen según se regule en la ordenanza municipal de Inspección Técnica de Edificios de aplicación.

2. Las conclusiones de dicha inspección técnica en lo referido a las obras imprescindibles a acometer para garantizar las condiciones de seguridad y ornato público así como las mínimas de habitabilidad deberán ser ejecutadas por la propiedad a su costa en el plazo que se establezca en la ordenanza, pudiendo el ayuntamiento actuar subsidiariamente y repercutir el coste de la intervención a la propiedad.

Artículo 5.51 (p) Colaboración Municipal.

Si el coste de ejecución de las obras rebasara los límites establecidos y existieren razones de utilidad pública o interés social que aconsejaran la conservación del inmueble, el Ayuntamiento podrá optar por subvencionar el exceso del coste de la reparación y requiriendo al propietario la ejecución del conjunto de obras necesarias.

Artículo 5.52 (p) Ordenes de Ejecución de Obras de Conservación y Reforma por Motivos de Interés Estético o Turístico.

1. La administración urbanística municipal podrá ordenar la ejecución de obras de conservación y reforma en los casos siguientes:

a. Fachadas visibles desde la vía pública, ya sea por su mal estado de conservación, por haberse transformado en espacio libre el uso de un predio colindante o por quedar la edificación por encima de la altura máxima y resultar medianeras al descubierto.

b. Jardines o espacios libres particulares, por ser visibles desde la vía pública.

2. En el caso del apartado a) de este artículo podrá imponerse la apertura de huecos, balcones, miradores o cualquier otro elemento propio de una fachada o, en su caso, la decoración de la misma. Podrán imponerse asimismo las necesarias medidas para el adecuado adecentamiento, ornato o higiene.

3. Las obras se ejecutarán a costa de los propietarios si estuvieran contenidas en el límite del deber de conservación que les corresponde o supusieran un incremento del valor del inmueble y hasta donde éste alcance, y se complementarán o se sustituirán económicamente con cargo a fondos del Ayuntamiento cuando lo rebasaren y redunden en la obtención de mejoras de interés general.

Sección 2.ª Conservación Específica del Patrimonio Catalogado

Artículo 5.53 (p) Conservación, mantenimiento y custodia de los bienes inscritos en el CGPHA.

La conservación, mantenimiento y custodia de los bienes inscritos en el CGPHA, de conformidad con la Ley 14/2007, de 26 de noviembre, del Patrimonio Histórico de Andalucía, se atenderá a las disposiciones de dicho texto legal, sin perjuicio de lo establecido en el Plan General y en los instrumentos de ordenación que lo desarrollen o complementen.

Artículo 5.54 (p) Deber de Conservación de los Inmuebles Catalogados por el Planeamiento.

1. Sin perjuicio de lo establecido en el Plan General, mediante Planes Especiales y Catálogos podrá regularse el contenido del deber de conservación de inmuebles o elementos objeto de especial protección urbanística.

2. Las obras que se deriven de este deber de conservación se ejecutarán a costa de los propietarios si estuviesen contenidas en el límite del deber de conservación o supusieran un incremento del valor del inmueble hasta donde éste alcance, y se sustituirán económicamente y con cargo a fondos públicos cuando lo rebasaren y redunden en la obtención de mejoras de interés general.

Sección 3.ª Declaración de Ruina

Artículo 5.55 (p) Declaración de Ruina.

1. Procederá la declaración de la situación legal de ruina urbanística de una construcción o edificación en los siguientes supuestos:

a) Cuando el coste de las reparaciones necesarias para devolver a la que esté en situación de manifiesto deterioro la estabilidad, seguridad, estanqueidad y consolidación estructurales supere el límite del deber normal de conservación, al que se refiere el artículo 155.3 de la LOUA.

b) Cuando, acreditando el propietario el cumplimiento puntual y adecuado de las recomendaciones de los informes técnicos correspondientes al menos a las dos últimas inspecciones periódicas, el coste de los trabajos y obras realizados como consecuencia de esas dos inspecciones, sumado al de las que deban

ejecutarse a los efectos señalados en la letra anterior, supere el límite del deber normal de conservación, con comprobación de una tendencia constante y progresiva en el tiempo al incremento de las inversiones precisas para la conservación del edificio.

2. Corresponderá al municipio la declaración de la situación legal de ruina urbanística, previo procedimiento determinado reglamentariamente, en el que, en todo caso, deberá darse audiencia al propietario y los demás titulares de derechos afectados.

3. La declaración de la situación legal de ruina urbanística deberá disponer las medidas necesarias para evitar daños a personas y bienes dispuestas en el artículo 157 apartado 3 A de la LOUA. Por otra parte, corresponderá al propietario el cumplimiento de las obligaciones establecidas en el artículo 157 apartado 3.B de la LOUA.

4. Antes de declarar la ruina de una edificación, tanto si el expediente se inició en el procedimiento de una orden de ejecución como en cualquier otro caso, el municipio podrá adoptar la resolución de rehabilitar o conservar el inmueble, e iniciará las obras necesarias en un plazo máximo de seis meses, hasta eliminar el estado físico de ruina. El propietario deberá sufragar el importe de las obras hasta donde alcance su deber de conservación.

5. La declaración legal de ruina urbanística comportará la inclusión de la construcción o edificación en el Registro Municipal de Solares y Edificaciones Ruinosas, habilitándose al propietario el plazo de un año para que ejecute, en su caso, las obras de restauración pertinentes. El mero transcurso del plazo mencionado conllevará la colocación de la construcción o edificación correspondiente en situación de venta forzosa para su ejecución por sustitución, habiéndose de iniciar de oficio o a instancia de parte, en el plazo de seis meses, el correspondiente concurso, que se tramitará de acuerdo con las reglas de los apartados 2, 3, 4, 5 y 6 del artículo 151 y el artículo 152 de la LOUA.

6. En el caso de ruina física inminente:

a. El Alcalde estará habilitado para disponer todas las medidas que sean precisas, incluido el apuntalamiento de la construcción o edificación y su desalojo, cuando una construcción o edificación amenace con derruirse de modo inminente, con peligro para la seguridad pública o la integridad del patrimonio protegido por la legislación específica o por el instrumento de planeamiento urbanístico.

b. El municipio será responsable de los daños y perjuicios que resulten de las medidas a que se refiere el apartado anterior, sin que ello suponga exención de la responsabilidad que incumbe al propietario. Las indemnizaciones que satisfaga el municipio serán repercutidas al propietario hasta el límite del deber normal de conservación.

c. La adopción de las medidas previstas en este apartado no presupondrá ni implicará la declaración de la situación legal de ruina urbanística.

Sección 4.^a Conservación Específica y Ocupación Temporal de Solares

Artículo 5.56 (p) Contenido del Deber de Conservación de Solares.

Todo propietario de un solar deberá mantenerlo en las condiciones de seguridad y salubridad que se establecen en los siguientes apartados:

1. Vallado: todo solar deberá estar cerrado con elementos opacos de dos (2) metros de altura mínima.

2. Tratamiento de la superficie: se protegerán o eliminarán los pozos o desniveles que puedan ser causa de accidentes.

3. Limpieza y salubridad: el solar deberá estar permanentemente limpio, desprovisto de cualquier tipo de vegetación espontánea sin ningún resto orgánico o mineral que pueda alimentar o albergar animales o plantas portadoras o transmisoras de enfermedades, o producir malos olores.

Artículo 5.57 (p) Destino Provisional de los Solares.

1. En todos los terrenos que tengan la consideración de solar, hasta el momento en que para el mismo se otorgue licencia de edificación, podrán autorizarse, con carácter provisional, los usos que se indican a continuación:

a. Espacio libre ajardinado o pavimentado para la estancia de personas

b. Recreo para la infancia.

c. Vallas publicitarias.

2. Excepcionalmente, el Ayuntamiento podrá igualmente autorizar al propietario a destinar el solar a aparcamiento de vehículos así como localizar instalaciones provisionales de carácter desmontable, previa su preparación para tal uso, y cuando se considere inadecuado o innecesario para la implantación de los usos citados en el apartado anterior.

3. La dedicación del solar a usos provisionales no es óbice para el cumplimiento de los deberes urbanísticos legales y la aplicación de la expropiación o la venta forzosa por incumplimiento de los mismos.

4. Tales usos deberán cesar y las instalaciones habrán de demolerse cuando lo acordase el Ayuntamiento sin derecho a indemnización. La autorización provisional aceptada por el propietario deberá inscribirse en el Registro de la Propiedad.

TÍTULO VI

RÉGIMEN DE LOS SISTEMAS

CAPÍTULO I

Disposiciones generales

Artículo 6.1 (e) La Red de Sistemas Generales y sus Clases.

1. Constituyen los sistemas generales el conjunto de suelos, construcciones, edificaciones e instalaciones, de destino dotacional público, así señalados por el presente Plan General por constituir la estructura de articulación territorial y urbana, que asegura la racionalidad y coherencia del desarrollo urbanístico y garantiza la calidad y funcionalidad de los principales espacios de uso colectivo.

2. El presente Plan General, en función de sus objetivos, diferencia las siguientes clases de sistemas generales:

- a. Sistema General de Comunicaciones.
- b. Sistema General de Espacios Libres.
- c. Sistema General de Vías Pecuarias.
- d. Sistema General de Equipamientos.
- e. Sistema General de Infraestructuras y transportes.

Artículo 6.2 (p) La Red de Sistemas Locales y sus Clases.

1. La red de sistemas locales del municipio de Priego de Córdoba será constituida por el suelo, las edificaciones o las instalaciones, públicas o privadas, que el Plan General o los instrumentos de planeamiento que lo desarrollen califiquen para alguno de los usos pormenorizados comprendidos en los usos globales Terciario, dotacional y servicios públicos, espacios libres y transportes e infraestructuras urbanas básicas.

2. Los sistemas locales pueden ser:

- a. Servicios.
- b. Sistemas locales.

Artículo 6.3 (p) Sistemas Generales y Sistemas Locales.

1. El presente Plan General, en sus contenidos de ordenación pormenorizada y en el planeamiento que lo desarrolle, complementará la estructura de articulación territorial y urbana definida por los sistemas generales, mediante el señalamiento y definición en los ámbitos espaciales que correspondan de los sistemas locales.

2. La localización y definición de las características de los sistemas locales se realizará atendiendo a la estructura de articulación territorial y urbana establecida en este Plan General y de conformidad con los siguientes criterios:

- a. Potenciar y proteger la funcionalidad de los sistemas generales.
- b. Complementar los niveles de servicio ofrecidos por los sistemas generales.
- c. Facilitar el acceso de los usuarios a los sistemas generales.

Artículo 6.4 (p) Condiciones de Uso y Edificación.

1. Los elementos integrantes de los sistemas cumplirán las condiciones generales y particulares, de uso y de construcción que se contienen en estas normas y que les sean de aplicación.

2. Las edificaciones e instalaciones de los sistemas locales se ajustarán a las condiciones particulares de la zona en la que se ubiquen, sin perjuicio de lo que dispone en estas normas para las edificaciones especiales.

3. La edificación o instalación se atenderá al sistema de ordenación de las parcelas colindantes y deberá ajustarse a los siguientes parámetros:

- a. La altura máxima será la del tramo o tramos de calle en que se encuentre, con la salvedad contenida en estas normas para los edificios destinados a la enseñanza preescolar o básica.
- b. La edificabilidad será la que en cada caso marquen las presentes normas.

Artículo 6.5 (p) Programación.

La ejecución de las obras e instalaciones de los sistemas deberá llevarse a cabo de acuerdo con la programación y plazos previstos en el Plan General y exigirá la efectiva coordinación de las actuaciones e inversiones públicas y privadas, según los casos, en consonancia con las previsiones que en este sentido establece el Plan.

CAPÍTULO II

Sistemas generales

Sección 1.ª Disposiciones generales

Artículo 6.6 (e) Definición.

Constituyen los sistemas generales los conjuntos de elementos fundamentales de la estructura general y orgánica del territorio que establece el Plan General conforme al modelo de ordenación que adopta para el municipio de Priego de Córdoba.

Artículo 6.7 (e) Titularidad y Régimen Urbanístico de los Sistemas Generales.

1. Los Sistemas Generales son de titularidad pública, con la excepción que se establece más adelante.
2. Los terrenos destinados a estos sistemas deberán adscribirse al dominio público y estarán afectos al uso o servicio que determina el presente Plan General.
3. Los terrenos afectados por sistemas generales que a la entrada en vigor del presente Plan sean de titularidad privada, deberán pasar mediante su adquisición, expropiación o cesión a la titularidad municipal o de la Administración titular del servicio, de conformidad con lo dispuesto en la LOUA y en el presente Plan.
4. Los terrenos de titularidad pública calificados por el presente Plan como sistemas generales, cuyo uso no coincida con el previsto, deberán transmitirse al municipio o Administración titular del servicio, con arreglo a la normativa aplicable.

Artículo 6.8 (e) Tipos de Sistemas Generales.

1. En atención al ámbito preferente de servicio de los sistemas generales, éstos podrán ser de los siguientes tipos:
 - a. Sistemas Generales de Interés Supramunicipal-Regional.
 - b. Sistemas Generales de Interés Municipal.

Artículo 6.9 (e) Sistemas Generales de Interés Supramunicipal-Regional.

1. Se consideran Sistemas Generales de Interés Supramunicipal-Regional a aquellos que forman parte de redes funcionales y de servicios cuya planificación, programación, diseño, construcción y gestión tienen ámbito comarcal, provincial, regional o estatal, sin perjuicio de su compatibilización con las características locales o de la cooperación municipal en cualquiera de las actividades antes señaladas.
2. La adquisición del suelo, la ejecución y la gestión de los Sistemas Generales de Interés Supramunicipal-Regional corresponde a la Administración que tenga asignada la competencia, sin perjuicio de los acuerdos o Convenios Interadministrativos de Colaboración que aquella y el Municipio pudieran suscribir.
3. En seguimiento de las determinaciones del Plan de Ordenación del Territorio del Sur de la provincia de Córdoba se establece la siguiente red de espacios libres de carácter supramunicipal.

CATEGORÍA	ELEMENTOS
Áreas de adecuación recreativa	El Retamar Para su ordenación se prevé la redacción de un Plan Especial. Tienen consideración de suelo no urbanizable de carácter rural.
Parque asociado a recursos ambientales y culturales	El Zagrilla Para su ordenación se prevé la redacción de un Plan Especial. Tienen consideración de suelo no urbanizable de carácter rural.
Itinerarios recreativos	Identificado en planos Tienen consideración de suelo no urbanizable de especial protección por protección territorial.

CATEGORÍA	ELEMENTOS
Itinerarios fluviales	Río Salado. Río Zagrilla. Cauce localizado en la parte sur. Los itinerarios coinciden con el dominio público hidráulico por lo que no se grafían. Tienen consideración de suelo no urbanizable de especial protección por protección territorial.
Miradores	Los miradores se delimitan en plano Tienen consideración de suelo no urbanizable de carácter rural. A estos suelos se les establece una cautela de uso y construcción, manteniéndose la titularidad demanial que tuvieran.

Artículo 6.10 (e) Sistemas Generales de Interés Municipal.

1. Se consideran Sistemas Generales de Interés Municipal a aquellos que, formando parte de la estructura de articulación territorial y/o urbana, su funcionalidad y ámbito de servicio es preferentemente el municipio o sus núcleos urbanos principales, sin perjuicio que, en función de su clase, pueda asumir funciones supramunicipales o existir más de uno de características similares en el municipio o en un núcleo urbano.

2. Con carácter general, la adquisición del suelo de los Sistemas Generales de Interés Municipal corresponde al Ayuntamiento mediante los instrumentos previstos por la LOUA.

3. La ejecución y gestión de los Sistemas Generales de Interés Municipal, según su clase y características, corresponde a la Administración que tenga asignada la competencia, sin perjuicio de los acuerdos o Convenios Interadministrativos de Colaboración que pudieran suscribirse.

Artículo 6.11 (e) Clasificación del Suelo y Adscripción de los Sistemas Generales.

El presente Plan General establece con carácter general la clasificación del suelo para los sistemas generales, excepto aquellos que por su naturaleza y objeto tienen carácter singular sin perjuicio de adscribir a alguna clase de suelo los que hayan de adquirirse a los efectos de su obtención y/o valoración.

Artículo 6.12 (e) Desarrollo de los Sistemas Generales.

1. La ordenación y regulación de los sistemas generales se establece por el presente Plan General. Sin perjuicio de lo anterior, podrán formularse Planes Especiales de los previstos en el apartado 1.a) del artículo 14 de la LOUA, para definir, desarrollar, ajustar y detallar la ordenación y regulación antes indicada, con independencia de que su redacción estuviera o no prevista.

2. Los Planes Especiales antes definidos podrán ajustar las determinaciones del presente Plan General, sin necesidad de su innovación, cuando dichos ajustes no conlleven alteraciones funcionales de la estructura de articulación territorial y urbana o cambios en la clasificación del suelo.

3. La ejecución de los sistemas generales se realizará mediante proyectos de obras.

4. Los proyectos que desarrollen Sistemas Generales de Interés Supramunicipal-Regional podrán ajustar las determinaciones del presente Plan General, sin necesidad de su innovación, cuando dichos ajustes no conlleven alteraciones funcionales de la estructura de articulación territorial y urbana o cambios en la clasificación del suelo.

Sección 2.^a Regulación de las clases de Sistemas Generales

Subsección Primera. Sistema General de Comunicaciones

Artículo 6.13 (e) Composición del Sistema General de Comunicaciones.

1. El Sistema General de Comunicaciones está constituido por el suelo, las instalaciones, las construcciones y las infraestructuras fijas destinadas a permitir el desplazamiento de las personas, los vehículos y las mercancías.

2. El Sistema General de Comunicaciones del presente Plan General está integrado por los siguientes subsistemas:

a. Carreteras y Otras Vías Territoriales.

b. Tramos Urbanos de Carreteras, Travesías y Vías Urbanas Principales.

c. Infraestructuras para el Transporte de Mercancías por Carretera.

Artículo 6.14 (e) Composición y Regulación del Subsistema de Carreteras y Otras Vías de Importancia Territorial.

1. El subsistema de Carreteras y Otras Vías de Importancia Territorial está compuesto por los elementos y tramos viarios que se señalan como tales en los planos de Ordenación Estructural del Término Municipal y de Ordenación Estructural del Núcleo Urbano, por formar parte de las redes supramunicipales de carreteras, garantizar la interconexión viaria del municipio con el resto del territorio, así como, también, la interconexión entre los distintos núcleos urbanos y de éstos con las redes de carreteras.

2. Las infraestructuras y suelos de este subsistema se regularán por lo establecido en la Ley 8/2001, de Carreteras de Andalucía, y la Ley 25/1988, de Carreteras del Estado.

3. En cumplimiento del artículo 22.10 del POTSURCO sobre actuaciones en la red viaria, en los planos de ordenación general del plan se establecerá una banda de protección cautelar en la A-339 a su paso por el núcleo urbano de Priego de Córdoba, delimitada interiormente por la arista exterior de la calzada y exteriormente por una línea paralela a la citada arista y a una distancia de 25 metros a cada lado de la carretera, para garantizar su funcionalidad y posibilitar la mejora de su capacidad futura. En esta banda de protección no estarán permitidas las edificaciones e instalaciones de carácter fijo.

Artículo 6.15 (e) Composición y Regulación del Subsistema de Tramos Urbanos de Carreteras, Travesías y Vías Urbanas Principales.

1. El subsistema de Tramos Urbanos de Carreteras, Travesías y Vías Urbanas Principales está compuesto por los elementos y tramos viarios que se señalan como tales en los planos de Ordenación Estructural del Término Municipal y de Ordenación Estructural del Núcleo Urbano, por formar parte de la red viaria que garantiza la accesibilidad a las distintas zonas urbanas y al resto de suelos, instalaciones o construcciones de la estructura de articulación territorial, la racionalidad del desarrollo urbanístico y la libre movilidad de los ciudadanos.

2. Las infraestructuras y suelos de los Tramos Urbanos de Carreteras y las Travesías se regularán por lo establecido en la Ley 25/1988, de Carreteras, y la Ley 8/2001, de Carreteras de Andalucía, y supletoriamente por lo establecido en el apartado siguiente.

3. Las infraestructuras y suelos de las Vías Urbanas Principales se regularán por la normativa estatal sobre tráfico, circulación de vehículos y seguridad vial, así como por lo establecido en el presente Plan General para el uso Transporte e Infraestructuras Urbanas Básicas.

Artículo 6.16 (e) Composición y Regulación del Subsistema de Infraestructuras para el Transporte de Mercancías por Carretera.

1. El subsistema de Infraestructuras para el Transporte de Mercancías por Carretera está compuesto por los suelos, instalaciones, construcciones e infraestructuras que se señalan como tales en los planos de Ordenación Estructural del Término Municipal y de Ordenación Estructural de los Núcleos Urbanos, por estar destinadas a prestar servicio a los usuarios y a las empresas del sector del transporte, así como a facilitar la localización de las actividades relativas al transporte, a la logística y a la distribución y contratación de mercancías.

2. Las infraestructuras y suelos de este subsistema se regularán por lo establecido en la legislación vigente que regula las Áreas de Transporte de Mercancías, así como por lo establecido en el presente Plan General para el uso Transporte e Infraestructuras Urbanas Básicas.

Subsección Segunda. Sistema General de Espacios Libres

Artículo 6.17 (e) Composición del Sistema General de Espacios Libres.

1. El Sistema General de Espacios Libres está compuesto por los terrenos y las instalaciones destinados al esparcimiento, reposo, recreo y salubridad de la población, a facilitar la integración de las áreas urbanas en el soporte territorial, a garantizar la compatibilidad ambiental entre los distintos usos del suelo, y a mejorar las condiciones estéticas de la ciudad.

2. El Sistema General de Espacios Libres del presente Plan General está integrado por los siguientes tipos de áreas:

- a. Parques Urbanos.
- b. Parques Suburbanos.
- c. Áreas de Ocio.

El estándar que se alcanzará es superior a 5,96 m² por habitante.

Artículo 6.18 (e) Composición y Regulación de los Parques Urbanos.

1. Forman parte del Sistema General de Espacios Libres como Parques Urbanos los espacios de uso y dominio públicos básicamente no edificados, arbolados, ajardinados y en general acondicionados para la estancia y el paseo, y que se señalan como tales en el plano de Ordenación Estructural del Núcleo Urbano principal.

2. En los Parques Urbanos no se permitirán más construcciones o instalaciones permanentes y cubiertas que las siguientes:

a. Las destinadas al propio mantenimiento.

b. Las destinadas a aseos públicos.

c. Las destinadas a Kioscos con uso de bar, con una superficie cubierta y cerrada inferior a los veinticinco (25) metros cuadrados y una altura de una (1) planta, o a la venta de prensa, chucherías, refrescos, helados o similares con una superficie cubierta y cerrada inferior a los cinco (5) metros cuadrados y una altura de una (1) planta.

3. Se permitirá la instalación de aparcamientos públicos en superficie, previo informe favorable del Ayuntamiento, en el interior de los recintos delimitados como Sistema General de Espacios Libres, siempre que la ocupación no exceda del veinticinco por ciento (25%) de la superficie del parque y que se integran en éste adecuadamente mediante la implantación de elementos de jardinería.

Artículo 6.19 (e) Composición y Regulación de los Parques Suburbanos.

1. Forman parte del Sistema General de Espacios Libres como Parques Suburbanos los espacios de uso y dominio públicos básicamente no edificados, acondicionados para la estancia, el paseo y la práctica de actividades lúdicas o de ocio y localizados en la periferia o en el exterior del núcleo urbano y que se identifican en el plano de Ordenación Estructural del Núcleo Urbano principal.

2. En los Parques Suburbanos no se permitirán más construcciones o instalaciones permanentes y cubiertas que las siguientes:

a. Las destinadas al propio mantenimiento.

b. Las destinadas a aseos públicos.

c. Las destinadas a Kioscos con uso de bar, con una superficie cubierta y cerrada inferior a los veinticinco (25) metros cuadrados y una altura de una (1) planta, o a la venta de prensa, chucherías, refrescos, helados o similares con una superficie cubierta y cerrada inferior a los cinco (5) metros cuadrados y una altura de una (1) planta.

d. Las destinadas a las instalaciones directamente vinculadas y al servicios de la práctica de actividades deportivas o de ocio al aire libres y relacionadas con las características del Parque Suburbano de que se trate, con una superficie cubierta y cerrada inferior a los ciento cincuenta (150) metros cuadrados y una altura de una (1) planta.

En todo caso, la suma de las superficies cubiertas y cerradas permanentes no podrá superar el cinco (5%) por ciento de la superficie total del Parque Suburbano.

Artículo 6.20 (e) Composición y Regulación de las Áreas de Ocio.

1. Forman parte del Sistema General de Espacios Libres como Áreas de Ocio los espacios de uso y dominio públicos básicamente no edificados, acondicionados temporal o permanentemente para la realización de actividades lúdicas y de ocio, tales como ferias, verbenas, reuniones públicas o similares, o que soporten instalaciones destinadas a actividades recreativas o expositivas y que se señalan como tales en el plano de Ordenación Estructural del Núcleo Urbano principal.

2. En las Áreas de Ocio no se permitirán más construcciones o instalaciones permanentes y cubiertas que las siguientes:

a. Las destinadas al propio mantenimiento.

b. Las destinadas a aseos públicos.

c. Las destinadas a Kioscos con uso de bar, con una superficie cubierta y cerrada inferior a los veinticinco (25) metros cuadrados y una altura de una (1) planta, o a la venta de prensa, chucherías, refrescos, helados o similares con una superficie cubierta y cerrada inferior a los cinco (5) metros cuadrados y una altura de una (1) planta.

d. Las destinadas a los usos indicados en el apartado anterior en una proporción que no supere el quince (15%) por ciento de la superficie total del Área de Ocio.

En todo caso, la suma de las superficies cubiertas y cerradas permanentes no podrá superar el veinte (20%) por ciento de la superficie total del Área de Ocio.

3. En las Áreas de Ocio se podrán establecer limitaciones al uso público gratuito a fin de posibilitar el funcionamiento de las actividades indicadas en el apartado 1 de este artículo. En todo caso deberá garantizarse el uso público libre y gratuito permanente de, al menos, el cincuenta (50%) por ciento del cada una de las Áreas de Ocio.

Subsección Tercera. Sistema General de Vías Pecuarias

Artículo 6.21 (e) Composición del Sistema General de Vías Pecuarias.

El Sistema General de Vías Pecuarias está compuesto por los terrenos de uso y dominio público afectos a la red de Vías Pecuarias y que se señalan como tales en los planos de Ordenación Estructural del Término Municipal.

Artículo 6.22 (e) Clasificación del Suelo del Sistema General de Vías Pecuarias.

1. En aplicación del artículo 39 del Decreto 155/1998, de 21 de julio, por el que se aprueba el Reglamento de Vías Pecuarias de la Comunidad Autónoma de Andalucía, los terrenos del Sistema General de Vías Pecuarias tienen la clasificación de suelo no urbanizable de especial protección.

Artículo 6.23 (e) Regulación del Sistema General de Vías Pecuarias.

1. Las actuaciones administrativas relativas a la desafección, modificación o sustitución de Vías Pecuarias se realizarán conforme a lo establecido en la Ley 3/1995, de 23 de marzo, de Vías Pecuarias, y en el Decreto 155/1998, de 21 de julio, por el que se aprueba el Reglamento de Vías Pecuarias de la Comunidad Autónoma de Andalucía.

2. Los usos de los terrenos del Sistema General de Vías Pecuarias se regularán por lo establecido en la Ley 3/1995, de 23 de marzo, de Vías Pecuarias y en el Decreto 155/1998, de 21 de julio, por el que se aprueba el Reglamento de Vías Pecuarias de la Comunidad Autónoma de Andalucía, estando prohibida la ocupación definitiva o interrupción, incluidos los cercados de cualquier tipo, de las Vías Pecuarias del municipio salvo que se autorice según lo establecido en dichas disposiciones.

Subsección Cuarta. Sistema General de Equipamientos

Artículo 6.24 (e) Composición del Sistema General de Equipamientos.

1. El Sistema General de Equipamientos está compuesto por los terrenos, las construcciones, las instalaciones y las infraestructuras destinados a posibilitar la prestación de los servicios públicos a los ciudadanos y que se señalan como tales en los planos de Ordenación Estructural del Término Municipal y de Ordenación Estructural de los Núcleos Urbanos.

2. El Sistema General de Equipamientos del presente Plan General está integrado por los siguientes usos:

- a. Educativo, que abarca la formación intelectual de las personas mediante la enseñanza dentro de cualquier nivel reglado, las enseñanzas no regladas y la investigación, así como el alojamiento o residencia de estudiantes o profesores, cuando dicho servicio se prevea entre las prestaciones del centro.
- b. Deportivo, que comprende la práctica de actividades deportivas y el desarrollo de la cultura física.
- c. Servicios de Interés Público y Social, que a su vez comprende los siguientes usos:
 - I. Sanitario, consistente en la prestación de asistencia médica y servicios quirúrgicos, en régimen ambulatorio o con hospitalización.
 - II. Socioasistencial, que comprende la prestación de asistencia especializada, no específicamente sanitaria, a los ciudadanos, mediante los servicios sociales.
 - III. Cultural, consistente en la conservación, creación y transmisión de los conocimientos y la estética en centros especializados, tales como bibliotecas, museos, casas de cultura, teatros, etc.
 - IV. Administrativo Público, mediante el que se desarrollan las tareas de gestión de los asuntos del Estado en todos sus niveles territoriales y se atiende a los ciudadanos.
 - V. Servicios Urbanos, que integran los servicios de salvaguarda a las personas y a los bienes (bomberos, policía, protección civil y similares), de mantenimiento de los espacios públicos (cantones de limpieza y similares) y, en general, de satisfacción de las necesidades causadas por la convivencia en el medio urbano de carácter público.
 - VI. Abastos, consistente en el aprovisionamiento y control de productos de alimentación y otros de carácter básico para la población.
- d. Cementerio, mediante el que se proporciona la inhumación o incineración de los restos humanos.
- e. Dotacional General, que comprende cualquiera de los incluidos en los apartados a), b) y c) anteriores y además, cualquier otro servicio público o instalación necesaria, directa o indirectamente, para la prestación de dichos servicios.

Artículo 6.25 (e) Compatibilidad de Otros Usos en el Sistema General de Equipamientos.

En los terrenos calificados como Sistema General de Equipamientos por este Plan General se podrán disponer, además de los directamente determinados, cualquier otro que coadyuve a los fines dotacionales

previstos hasta un máximo del quince (15%) por ciento de la superficie construida, con limitación en el uso residencial, que solamente podrá disponerse para la vivienda familiar de quien custodie la instalación o para los funcionarios transeúntes, cuando así este previsto por la Administración titular del servicio, o para residencia comunitaria de los agentes del servicio.

Artículo 6.26 (e) Sustitución de Usos del Sistema General de Equipamientos.

1. Ningún uso del Sistema General de Equipamientos podrá ser sustituido sin mediar informe técnico en el que quede debidamente justificado que dicho uso de equipamiento no responde a necesidades reales o que éstas quedan satisfechas por otro medio, debiendo tramitarse de acuerdo con lo establecido en el artículo 36 de la LOUA.

2. El cambio entre usos englobados en los Servicios de Interés Público y Social, no se considerará sustitución a los efectos del apartado anterior.

3. El cambio entre usos de equipamientos en las parcelas calificadas como Dotacional General no se considerará sustitución a los efectos del apartado 1 del presente artículo.

Artículo 6.27 (e) Condiciones Generales de Edificación del Sistema General de Equipamientos.

1. Las edificaciones del Sistema General de Equipamientos se ajustarán en lo básico a las características urbanísticas (sistema de ordenación, alturas y ocupación) de la zona urbana en que se ubiquen.

2. Si las condiciones necesarias para el equipamiento hicieran improcedente la edificación siguiendo las características urbanísticas de la zona, podrán adoptarse otras mediante la aprobación de un Estudio de Detalle, que velará especialmente por:

a. La composición volumétrica resultante, en relación a la edificación próxima existente o prevista por la ordenación pormenorizada.

b. La creación de un paisaje urbano adecuado, evitando o tratando, en su caso, la aparición de medianeras vistas de la propia edificación o de las colindantes.

c. El respeto a las luces y vistas de las edificaciones próximas existentes o previstas por la ordenación pormenorizada.

3. Cuando sea posible racionalmente por las condiciones de la parcela y del uso a implantar, se dispondrá sobre rasante una (1) plaza de aparcamiento por cada cien (100) metros cuadrados construidos.

4. Igualmente, cuando sea racionalmente posible y conveniente por el uso a implantar, se dispondrá una zona destinada a la carga y descarga.

Subsección Quinta. Sistema General de Infraestructuras

Artículo 6.28 (e) Composición del Sistema General de Infraestructuras.

1. El Sistema General de Infraestructuras está compuesto por los terrenos, construcciones, instalaciones e infraestructuras destinados a posibilitar el ciclo integral del agua, el abastecimiento energético, el tratamiento y la defensa de las áreas urbanas frente a las inundaciones.

2. El Sistema General de Infraestructuras está compuesto por los siguientes tipos:

a. Las infraestructuras del ciclo del agua.

b. Las infraestructuras de abastecimiento de energía eléctrica.

Artículo 6.29 (e) Desarrollo de los Sistemas Generales de Infraestructuras.

1. En desarrollo del presente Plan General el Ayuntamiento, si así lo considera necesario, podrá formular y aprobar Planes Especiales de los previstos en el apartado 1.a) del artículo 14 de la LOUA y en el artículo 6.7 anterior, para determinar las soluciones concretas de los distintos sistemas de infraestructuras, que deban permitir el desarrollo del suelo urbano no consolidado y suelo urbanizable sectorizado.

2. Estos Planes Especiales deberán, al menos, considerar una de las infraestructuras indicadas en el apartado anterior, así como establecer las soluciones técnicas precisas para una o varias de las áreas de reparto delimitadas.

3. Las soluciones técnicas de las infraestructuras que aborden los Planes Especiales deberán estar consensuadas con las compañías o empresa suministradoras y con las Administraciones responsables, en su caso.

4. El grado de definición de las soluciones técnicas deberá permitir el desarrollo posterior de proyectos de obras parciales o integrales y su evaluación económica.

5. Los Planes Especiales contendrán una distribución entre los sectores o unidades de ejecución afectados en cada caso, de los costes de las actuaciones. La distribución tendrá en cuenta tanto las condiciones particulares previas de cada sector o unidades de ejecución, como el aprovechamiento que les determine el presente Plan.

6. La ejecución de las conexiones con los sistemas generales así como el mantenimiento de la funcionalidad los sistemas generales de infraestructuras corresponde a los propietarios de los sectores y áreas definidas por este Plan conforme a lo establecido en el art. 113 apartado 1.i) de la LOUA.

Artículo 6.30 (e) Composición y Regulación del Sistema General de Infraestructuras del Ciclo del Agua.

1. Forman parte del Sistema General de Infraestructuras del Ciclo del Agua los suelos, construcciones, instalaciones e infraestructuras destinadas a la captación, transporte, tratamiento, almacenamiento y distribución principal de agua para abastecimiento urbano y las destinadas a recogida troncal, bombeo, transporte, depuración, reutilización y vertido de las aguas usadas y de las aguas pluviales en el proceso que les afecte, que se señalen como tales por el planeamiento o se determinen en proyectos aprobados de urbanización o de obras públicas, sean estos integrales o específicos.

2. La alteración funcional de las redes o de las instalaciones consuntivas de suelo, existentes o previstas contempladas en proyectos aprobados de urbanización o de obras públicas, sean estos integrales o específicos, aun cuando supongan cambios en los trazados o en los suelos afectados, no se considerarán innovaciones del planeamiento, excepto que impliquen necesariamente cambios en la calificación o clasificación del suelo establecida por el presente Plan y el planeamiento que lo desarrolle.

3. Los proyectos de nuevos trazados o instalaciones no podrán:

a. Afectar a suelos cuya normativa prohíba dichas infraestructuras.

b. Afectar a suelos urbanos o urbanizables, excepto a los sistemas generales, para los que no esté definida su ordenación pormenorizada.

4. En suelos urbanos y urbanizables las redes discurrirán bajo el dominio público.

5. En suelo no urbanizable las redes discurrirán preferentemente bajo suelos de dominio público. En caso contrario, podrán establecerse servidumbres cuando no sea necesaria la titularidad del suelo para el funcionamiento y mantenimiento de las instalaciones.

6. El Ayuntamiento podrá establecer globalmente, o en cada caso, las condiciones y características que deban cumplir las instalaciones del Sistema General de Infraestructuras del Ciclo del Agua.

Artículo 6.31 (e) Composición y Regulación del Sistema General de Infraestructuras de Abastecimiento de Energía Eléctrica.

1. Forman parte del Sistema General de Infraestructuras de Abastecimiento de Energía Eléctrica, los suelos, construcciones, instalaciones e infraestructuras vinculadas a la distribución general de energía eléctrica en alta y media tensión y a las subestaciones de transformación alta/media y media/media, que se señalen como tales por el planeamiento o se determinen en proyectos de urbanización o de obras aprobados por el Ayuntamiento, sean estos integrales o específicos.

2. La alteración funcional de las redes o de las instalaciones consuntivas de suelo, existentes o previstas contempladas en proyectos de urbanización o de obras públicas, sean estos integrales o específicos, aun cuando supongan cambios en los trazados o en los suelos afectados, no se considerarán innovaciones del planeamiento, excepto que impliquen necesariamente cambios en la calificación o clasificación del suelo establecida por el presente Plan y el planeamiento que lo desarrolle.

3. Los proyectos de nuevos trazados o instalaciones no podrán:

a. Afectar a suelos cuya normativa prohíba dichas infraestructuras.

b. Afectar a suelos urbanos o urbanizables, excepto a los sistemas generales, para los que no esté definida su ordenación pormenorizada.

c. Discurrir en aéreo sobre suelos urbanos o urbanizables.

4. Los suelos, construcciones, instalaciones e infraestructuras del Sistema General de Infraestructuras de Abastecimiento de Energía Eléctrica no habrán de ser necesariamente de dominio público, pudiendo ser de titularidad de la empresa o empresas suministradoras.

5. En suelos urbanos o urbanizables las redes discurrirán bajo el dominio público.

6. En suelo no urbanizable las redes discurrirán preferentemente por suelos de dominio público. En caso contrario, podrán establecerse servidumbres cuando no sea necesaria la titularidad del suelo para el funcionamiento y mantenimiento de las instalaciones.

7. El Ayuntamiento podrá establecer globalmente, o en cada caso, las condiciones y características urbanísticas que deban cumplir las instalaciones del Sistema General de Infraestructuras de Abastecimiento de Energía Eléctrica.

8. El Ayuntamiento podrá denegar la autorización a proyectos que alteren las previsiones del planeamiento, cuando considere que las soluciones previstas en los mismos:

a. No sean adecuadas para el orden urbanístico.

b. Puedan implicar servidumbres que dificulten la actividad de ejecución urbanística.

c. Puedan producir impactos paisajísticos o ambientales no corregibles.

Artículo 6.32 (e) Composición y regulación de área degradada para la gestión y valoración RCDs.

1. Se deberá elaborar un plan para eliminar el gran número de puntos de vertido de residuos de distinta naturaleza que se extienden por el término municipal. El Plan establecerá la programación de las actuaciones a realizar, a fin de determinar las prioridades existentes. Para la redacción del plan se fija un plazo máximo de tres años desde la aprobación definitiva del presente documento.

2. En todas las actuaciones que generen residuos de este tipo se aplicará la normativa establecida en el R.D. 105/2008, de la Gestión de Residuos de Construcción y Demolición.

Sección 3.^a Obtención de los suelos para Sistemas Generales

Artículo 6.33 (e) (p) Formas de Obtención de los Suelos para Sistemas Generales.

1. Los suelos de titularidad privada que resulten calificados por el presente Plan General o los Planes de Sectorización como sistemas generales deberán, en ejecución de aquellos, pasar a titularidad pública a fin de prestar el servicio para el que hayan sido calificados.

2. Se exceptúan de lo establecido en el apartado anterior los suelos afectados por redes o instalaciones del Sistema General de Infraestructuras sobre los que se puedan constituir servidumbres, no resultando, por tanto, necesaria su titularidad para la prestación del servicio.

3. El presente Plan General prevé la obtención de los suelos de Sistemas Generales Interés Municipal mediante los siguientes instrumentos urbanísticos:

a. Cuando estén incluidos o adscritos a áreas de reparto, sectores o unidades de ejecución, mediante cesión obligatoria y gratuita y por los procedimientos previstos para el desarrollo de la actividad de ejecución, así como por expropiación u ocupación directa.

b. Cuando no estén incluidos o adscritos a áreas de reparto, sectores o unidades de ejecución, mediante transferencias de aprovechamiento urbanístico en virtud del correspondiente acuerdo de cesión, venta o distribución y en su defecto mediante expropiación u ocupación directa.

c. En cualquiera de los supuestos anteriores mediante acuerdo de adquisición o permuta.

4. Los Planes de Sectorización preverán la obtención de los suelos de Sistemas Generales de Interés Municipal incluyéndolos o adscribiéndolos a las áreas de reparto, sectores o unidades de ejecución que delimiten.

5. Los suelos de Sistemas Generales de Interés Supramunicipal-Regional se obtendrán por la Administración titular por los instrumentos previstos en la legislación que le sea de aplicación. En el supuesto de suscribirse un Convenio Interadministrativo de Colaboración en el que el Municipio se comprometa a la aportación del suelo, este podrá aplicar los instrumentos previstos en el apartado 3 del presente artículo.

Artículo 6.34 (e) (p) Adscripción de los Suelos de Sistemas Generales a los Sectores o Unidades de Ejecución.

1. Los suelos de sistemas generales adscritos a áreas de reparto a efectos de la asignación y materialización del aprovechamiento que les corresponda y que no estuvieran adscritos a sectores o unidades de ejecución concretos excedentarios de aprovechamiento en el presente Plan General o por los Planes de Sectorización, y que no hayan sido objeto de ocupación directa o expropiación se adscribirán a los sectores o unidades de ejecución en su área de reparto mediante el siguiente procedimiento:

a. En suelo urbano no consolidado con ordenación pormenorizada y en el suelo urbanizable ordenado:

I. En el sistema de cooperación, el Ayuntamiento realizará la adscripción previamente a la información pública del proyecto de reparcelación, debiendo notificar de dicha adscripción a los propietarios afectados.

II. En el sistema de compensación, el Ayuntamiento realizará la adscripción previamente a la aprobación inicial de los estatutos y las bases de actuación de la Junta de Compensación, debiendo notificar de dicha adscripción a los propietarios afectados.

b. En suelo urbano no consolidado sin ordenación pormenorizada y en el suelo urbanizable sectorizado, previamente a la aprobación inicial del planeamiento de desarrollo, debiendo notificar de dicha adscripción a los propietarios afectados.

2. En cualquiera de los supuestos anteriores, la adscripción se formalizará mediante la inmediata ocupación directa de los suelos de sistemas generales adscritos. En el supuesto del apartado b anterior, el Ayuntamiento podrá optar por la ocupación directa inmediata o por diferirla hasta el momento procedimental indicado en el apartado a, según el sistema de actuación que corresponda.

3. El Ayuntamiento podrá resolver no adscribir total o parcialmente los suelos de sistemas generales que correspondan al aprovechamiento excedentario del sector o unidad de ejecución de que se trate, actuando en consecuencia, y a todos los efectos, como titular de dicho aprovechamiento excedentario.

Artículo 6.35 (p) Ocupación Directa de los Suelos de Sistemas Generales.

La ocupación directa de los suelos de sistemas generales se regulará por lo establecido en los artículos 140, 141 y 142 de la LOUA.

Artículo 6.36 (e) (p) Indemnizaciones Derivadas de la Ocupación o Cesión de los Suelos de Sistemas Generales.

1. En aplicación del apartado 1.j) del artículo 113 de la LOUA, se considerarán a todos los efectos gastos de urbanización propios del sector o unidad de ejecución al que se adscriban los suelos de sistemas generales, los derivados de las indemnizaciones que procedan en favor de sus propietarios o titulares de derechos, incluidos los de arrendamiento, referidos a edificios, construcciones, plantaciones, obras e instalaciones existentes sobre aquellos, así como el realojamiento y retorno legalmente preceptivos de residentes habituales.

2. En el supuesto de que el Ayuntamiento hubiera procedido previamente a la ocupación directa o expropiación de los suelos de sistemas generales, las indemnizaciones que hubiera abonado por los conceptos indicados en el apartado anterior, se considerarán como suplidos adelantados con cargo a los gastos de urbanización propios del sector o unidad de ejecución, por los que deberá ser resarcido. No se considerarán como tales las indemnizaciones que por la ocupación temporal procedan en las ocupaciones directas que haya realizado previamente el Ayuntamiento.

Sección 4.ª Colaboración de los Propietarios de Suelo, Promotores o Urbanizadores en la Ejecución de los Sistemas Generales de Interés Municipal

Subsección Primera. Sistemas Generales Adscritos al Suelo Urbano No Consolidado Incluido en Unidades de Ejecución y Suelo Urbanizable Sectorizado

Artículo 6.37 (e) (p) Ejecución Directa de los Sistemas Generales de Interés Municipal por los Propietarios de Suelo, Promotores o Urbanizadores.

1. El Municipio podrá suscribir Convenios Urbanísticos de Colaboración con propietarios de suelo, promotores o urbanizadores integrados en Entidades Urbanísticas Colaboradoras, por los que aquellos se comprometan a la ejecución directa de las obras de Sistemas Generales de Interés Municipal, que les hubiera correspondido abonar, conforme a las determinaciones del presente Plan General o de los Planes Especiales del artículo 6.29 del presente Título, de conformidad con las condiciones que se establecen a continuación:

a. Los sistemas generales a ejecutar deberán estar adscritos al mismo área de reparto en que tengan sus intereses los propietarios de suelo, promotores o urbanizadores.

b. Las obras a realizar deberán garantizar la puesta en servicio de los sistemas generales que se ejecuten y su autonomía funcional.

c. El coste unitario de las obras aceptado en el Convenio de Colaboración, no podrá superar el previsto en el planeamiento, una vez actualizado

d. La aportación de los propietarios de suelo, promotores o urbanizadores, que vayan a hacerse cargo de la ejecución de los sistemas generales, será como mínimo de dos terceras partes del coste previsto, pudiendo el Municipio aportar hasta la tercera parte restante a cargo de las contribuciones realizadas o que deban realizar otros propietarios de suelo, promotores o urbanizadores.

e. Los proyectos de obras serán supervisados y aprobados por el Municipio, que en todo momento podrá establecer los controles que considere necesarios para garantizar la adecuada ejecución material de las obras.

2. La suscripción del Convenio Urbanístico de Colaboración supondrá la puesta a disposición temporal del suelo necesario para la ejecución, a favor de la Entidad Urbanística Colaboradora.

3. El Municipio podrá exigir a la Entidad Urbanística Colaboradora en el Convenio Urbanístico de Colaboración, las garantías que considere necesarias para asegurar la adecuada ejecución de las obras.

4. El Municipio como propietario de suelo o aprovechamiento excedentario podrá integrarse en dichas Entidades Urbanísticas Colaboradoras.

Subsección Segunda. Sistemas Generales en el Suelo Urbanizable No Sectorizado

Artículo 6.38 (e) (p) Ejecución de los Sistemas Generales en el Suelo Urbanizable No Sectorizado.

1. La ejecución de los Sistemas Generales de Interés Municipal previstos en los Planes de Sectorización correspondientes a las clases de Comunicaciones, subsistema de Vías Urbanas Principales, Espacios Libres e Infraestructuras corresponderá a los propietarios de suelo, promotores o urbanizadores de las actuaciones.

2. El Municipio podrá imponer en los Planes de Sectorización la ejecución otros sistemas generales distintos a los indicados en el apartado anterior, cuando considere que su necesidad deriva de las actuaciones urbanísticas contempladas en dichos Planes de Sectorización.

3. Los Planes de Sectorización que contemplen más de un sector o unidad de ejecución, deberán establecer los instrumentos necesarios para permitir la equidistribución y ejecución unitaria de los sistemas generales antes indicados.

Sección 5.ª Programación de los Sistemas Generales de Interés Municipal

Artículo 6.39 (p) Programación de la Obtención del Suelo de los Sistemas Generales.

1. El presente Plan General de Ordenación Urbanística contiene la programación temporal para la obtención del suelo de los Sistemas Generales de Interés Municipal.

Esta programación tiene carácter directivo y no normativo, pudiendo ajustarse en cada caso las actuaciones municipales al desarrollo efectivo del resto de determinaciones de reforma y crecimiento previstas.

2. Los Planes de Sectorización contendrán la programación temporal para la obtención del suelo de los Sistemas Generales que prevean. Esta programación tendrá carácter normativo y vinculante.

Artículo 6.40 (p) Programación de la Ejecución de los Sistemas Generales.

1. El presente Plan General de Ordenación Urbanística contiene la programación temporal para la ejecución de los Sistemas Generales de Interés Municipal. Esta programación tiene carácter directivo y no normativo, pudiendo ajustarse en cada caso las actuaciones municipales y del resto de Administraciones competentes en la prestación de los servicios a la previa obtención del suelo necesario y al desarrollo efectivo de la edificación en las áreas de reforma y crecimiento previstas.

2. El presente Plan General contiene igualmente la programación temporal para la ejecución de los Sistemas Generales de Interés Supramunicipal-Regional, considerándose que las actuaciones necesarias para la obtención del suelo, en su caso, deberán ser ordenadas por la Administración competente en la prestación del servicio, para cumplir la programación propuesta. Esta programación tiene exclusivamente carácter recomendativo a efectos de la necesaria coordinación para la ejecución de este Plan.

3. Los Planes de Sectorización contendrán la programación temporal para la ejecución de los Sistemas Generales que prevean. Esta programación tendrá carácter normativo, directivo o recomendativo, según se trate de sistemas generales que deban ejecutar los propietarios de suelo, promotores o urbanizadores de las actuaciones, el Municipio u otras Administraciones distintas a la municipal.

CAPÍTULO III

Servicios

Artículo 6.41 (p) Definición.

A los efectos del presente Plan General, se denominan servicios los suelos, edificaciones e instalaciones de propiedad o gestión privada a los que el Plan o los instrumentos de planeamiento que lo desarrollen determinan para los siguientes usos:

a. Para terciario: hospedaje, espectáculos y salas de reunión, comercios, oficinas, campamentos, aparcamientos y garajes.

b. Para dotaciones y espacios libres privados: deportivo, docente, sanitario, asistencial, cultural, zonas verdes y áreas de ocio.

c. Para transportes e infraestructuras urbanas básicas: los servicios del automóvil definidos en estas Normas y las infraestructuras urbanas básicas de energía eléctrica, telefonía y gas.

Artículo 6.42 (p) Regulación de los Servicios.

La calificación como uso determinado de un suelo, edificio o instalación para cualquiera de los usos pormenorizados relacionados en el artículo anterior, excluye la implantación de cualquier otro uso permitido, salvo los previstos en estas normas.

Artículo 6.43 (p) Titularidad y Régimen Urbanístico.

1. Las edificaciones e instalaciones que se sitúen sobre suelo para servicios consumirán aprovechamiento lucrativo.

2. Los suelos para servicios contribuirán a las cargas en proporción al aprovechamiento lucrativo que consuman, sin perjuicio de los parámetros de valoración relativa establecidos o que se establezcan en los instrumentos de compensación o reparcelación.

Artículo 6.44 (p) Procedimiento de Obtención del Suelo para Servicios.

1. La urbanización y edificación de los suelos que el planeamiento califica y programa para servicios será a cargo de la iniciativa privada.

2. Si no se hubiera emprendido la edificación de los suelos destinados a servicios transcurridos dos años desde que fuera posible su edificación, dicho suelo quedará sujeto al régimen de expropiación o de venta forzosa previa la correspondiente declaración de incumplimiento.

Artículo 6.45 (p) Edificabilidad de los Suelos Dotacionales Privados.

1. La edificabilidad de los suelos dotacionales privados será la que se determine por el planeamiento de desarrollo del presente Plan General.

2. Cuando no sea necesaria la redacción de planeamiento posterior la edificabilidad máxima será de un (1) metro cuadrado de edificación para el equipamiento escolar por cada metro cuadrado de suelo, dos (2) metros cuadrados por cada metro cuadrado de suelo para los servicios de interés público y social y de medio (0,5) metro cuadrado de edificación por cada metro cuadrado de suelo para el deportivo.

CAPÍTULO IV

Sistemas locales

Artículo 6.46 (p) Definición.

Los sistemas locales son aquellos equipamientos, espacios libres y viales cuyo ámbito funcional y de servicio se limita principalmente a una determinada área de la ciudad.

Desde esta perspectiva local o de barrio complementan la estructura general y orgánica.

Artículo 6.47 (p) Titularidad y Régimen Urbanístico.

1. Los terrenos afectados por sistemas locales que a la entrada en vigor del presente Plan sean de titularidad privada, deberán pasar mediante su adquisición, expropiación o cesión a titularidad municipal o de la Administración titular del servicio, de conformidad con lo dispuesto en la LOUA y en el presente Plan.

2. Los terrenos de titularidad pública calificados por el Plan General como sistemas locales, cuyo uso actual no coincida con el previsto, deberán transmitirse al Ayuntamiento o Administración titular del servicio, con arreglo a la normativa aplicable.

Artículo 6.48 (p) Elementos de los Sistemas Locales.

Los elementos locales están constituidos por el viario, los centros e instalaciones docentes, deportivas y de servicios de interés público y social y las zonas verdes, que no forman parte de los respectivos sistemas generales.

Artículo 6.49 (p) Obtención de Suelo para los Sistemas Locales.

1. El Plan General programa la obtención de los terrenos de titularidad privada calificados de sistemas locales. La cesión de estos suelos será obligatoria y se formalizará mediante los instrumentos de gestión previstos en la legislación urbanística vigente.

2. La transmisión de la titularidad de los terrenos al Ayuntamiento de Priego o Administración titular del servicio para afectarlos a los usos propios de estos sistemas, se efectuará:

a. En actuaciones sistemáticas, a la aprobación de los proyectos de compensación o reparcelación y, cuando se actuara por el sistema de expropiación, a la extensión de las actas de ocupación.

b. En actuaciones asistemáticas en suelo urbano, mediante la expropiación, ocupación directa, transferencias de aprovechamientos urbanísticos, y demás formas previstas en la legislación vigente.

TÍTULO VII

NORMAS BÁSICAS DE EDIFICACIÓN, USOS DEL SUELO Y URBANIZACIÓN

CAPÍTULO I

Disposiciones generales

Artículo 7.1 (p) Aplicación.

1. Las normas contenidas en el presente Título se aplicarán en el suelo urbano y en el urbanizable, así como se ajustarán a ellas los instrumentos de planeamiento que desarrollen o complementen el Plan General.

2. Los usos y edificaciones en el suelo no urbanizable se regularán por las disposiciones del Capítulo VI del Título VIII, sin perjuicio de la aplicación supletoria de las normas del presente Título.

3. Las normas contenidas en el presente Título se aplicarán a todas las obras de urbanización que se ejecuten en el término municipal, cualquiera que sea la persona o entidades que las lleven a cabo y el proyecto que las recoja.

4. Los términos y conceptos definidos en los distintos capítulos de este Título tendrá el significado y alcance que se expresa en sus definiciones.

Artículo 7.2 (p) Tipos de Obras de Edificación.

1. A los efectos de la aplicación de las condiciones generales y particulares reguladas en las presentes Normas, se establecen los siguientes tipos de obras de edificación:

A) Obras tendentes a la buena conservación del patrimonio edificado:

a) Obras de conservación y mantenimiento: son obras menores cuya finalidad es mantener el edificio en correctas condiciones de salubridad y ornato, sin alterar su estructura portante, ni su estructura arquitectónica, así como tampoco su distribución.

Se incluyen en este tipo, entre otras análogas, el cuidado y afianzamiento de cornisas y volados, la limpieza o reposición de canalones y bajantes, los revocos de fachada, la pintura, la reparación de cubierta y el saneamiento de conducciones.

b) Obras de consolidación: son obras de carácter estructural que tienen por objeto el afianzamiento, refuerzo o sustitución de elementos dañados de la estructura portante del edificio; pueden oscilar entre la reproducción literal de los elementos dañados preexistentes hasta su permuta por otros que atiendan únicamente a la estabilidad del inmueble y realizados con tecnología más actualizada.

c) Obras de acondicionamiento: son obras que tienen por objeto mejorar o transformar las condiciones de habitabilidad de un edificio o de una parte del mismo. Se incluyen en este tipo de obras la sustitución de instalaciones antiguas y la incorporación de nuevos sistemas de instalaciones.

d) Obras de restauración: son obras que tienen por objeto la restitución de los valores históricos y arquitectónicos de un edificio existente o de parte del mismo, reproduciéndose con absoluta fidelidad la estructura portante, la estructura arquitectónica, las fachadas exteriores e interiores y los elementos ornamentales, cuando se utilicen partes originales de los mismos y pueda probarse su autenticidad.

Si se añadiesen materiales o partes indispensables para su estabilidad o mantenimiento las adiciones deberán ser reconocibles y evitar las confusiones miméticas.

B) Obras de reforma: son aquellas obras que, manteniendo los elementos de valor y las características esenciales de la edificación existente, pueden hacer modificaciones que alteren la organización general, la estructura arquitectónica y la distribución del edificio. Según los elementos afectados se distinguen los subtipos siguientes:

a) Reforma menor: Son obras en las que no se efectúan variaciones en ninguno de los aspectos que definen las principales características arquitectónicas del edificio, como son el sistema estructural, la composición espacial y su organización general.

También permitirá aquellas obras de redistribución interior que no afecten a los conceptos anteriormente citados ni a los elementos de valor tales como fachadas exteriores e interiores, cubiertas, disposición de crujías y forjados, patios, escaleras y jardines.

b) Reforma parcial: Son obras en las que, conservándose las fachadas, cubiertas y crujías asociadas a los elementos de interés tipológicos del edificio (definidos por los espacios de acceso, patios y elementos de articulación espacial: galerías, escaleras, etc.), así como otros elementos de valor que pudiesen existir (jardines u otros espacios), permiten demoliciones que no afecten a los espacios catalogados y su sustitución por nueva edificación, siempre que las condiciones de edificabilidad de la zona lo permitan. Si la composición de la fachada lo exigiese, también se permitirán pequeños retoques en la misma.

c) Reforma general: Son obras en las que manteniendo la fachada y la disposición de los forjados en la primera crujía, en su caso, los restos de elementos arquitectónicos de valor, permite intervenciones en el resto de la edificación con obras de sustitución, siempre que se articulen coherentemente con la edificación y elementos que se conserven y lo permitan las condiciones de edificabilidad de la zona. Si la composición de la fachada lo exigiese, también se autorizarán pequeños retoques en la misma.

C) Obras de demolición que, según supongan o no la total desaparición de lo edificado, serán de demolición total o parcial.

D) Obras de nueva edificación: son aquellas que suponen una nueva construcción de la totalidad o parte de la parcela. Comprende los subtipos siguientes:

a) Obras de reconstrucción: son aquellas que tienen por objeto la reposición, mediante nueva construcción de un edificio preexistente, total o parcialmente desaparecido, reproduciendo en el mismo lugar sus características formales.

b) Obras de sustitución: son aquellas mediante las que se derriba una edificación existente o parte de ella y en su lugar se levanta una nueva construcción.

c) Obras de ampliación: son aquellas en las que la reorganización constructiva se efectúa por un aumento de la superficie construida original. Este aumento se puede obtener por:

- Remonte o adición de una o más plantas sobre las existentes.
- Entreplanta o construcción de forjados intermedios en zonas en las que, por su altura, lo permita la edificación actual.
- Ampliación o edificación de nueva planta que se sitúa en los espacios libres no cualificados del solar u ocupados por edificaciones marginales. No se podrá proceder a colmatar cuando la edificación existente ocupe más superficie que la que correspondería a la parcela por aplicación de la correspondiente ordenanza de zona.

d) Obras de nueva planta: son las de nueva construcción sobre solares vacantes.

2. En general serán autorizables las obras de reforma de edificaciones existentes que no cumplan las condiciones particulares de la ordenanza de aplicación en cada caso siempre que no se incremente la edificabilidad existente o no se superen la edificabilidad, ocupación y altura determinadas por el Plan General si dichos parámetros fueran menos restrictivos, salvo en el caso de edificios afectados por nuevas alineaciones que se acogerán a las condiciones establecidas en la Disposición Transitoria Cuarta apartado 2.

3. Las condiciones particulares de zona y las normas de protección de edificios catalogados podrán limitar los distintos tipos de obras que se puedan ejecutar en una zona o edificio.

Artículo 7.3 (e) (p) Uso Global y Uso Pormenorizado.

1. Por su grado de determinación en los distintos instrumentos de planeamiento los usos pueden ser globales y pormenorizados.

2. Uso global es aquél que el Plan General o los Planes de Sectorización asignan con carácter dominante o mayoritario a una zona o sector, y que es susceptible de ser desarrollado en usos pormenorizados por el propio Plan General o por alguna otra figura de planeamiento. La asignación de usos globales admite la implantación de usos distintos del dominante, bien sea como usos complementarios, bien sea como usos compatibles. Son usos complementarios aquellos que, por exigencia de la legislación urbanística o del propio Plan General, su implantación es obligatoria en cualquier caso como demanda del uso dominante y en una proporcionada relación con éste. Uso compatible es aquel cuya implantación puede coexistir con el uso dominante, sin perder éste ninguna de las características que le son propias dentro del ámbito o sector delimitado.

3. Uso pormenorizado es aquél que el Plan General o los instrumentos de planeamiento que lo desarrollan asignan a un área o sector del suelo y que no es susceptible de ser desarrollado por ninguna otra figura de planeamiento. El uso pormenorizado puede ser:

a. Determinado: es aquel cuya implantación con carácter principal o mayoritario asigna el planeamiento a la zona o sector.

b. Permitido: es aquel cuya implantación puede autorizarse con el uso determinado, sin perder ninguna de las características que le son propias en las condiciones establecidas por el planeamiento.

4. Los usos pormenorizados pueden ser exclusivos o no exclusivos en función de la intensidad de su implantación en la parcela o edificación en que se desarrollen.

a. Uso exclusivo: es aquél que ocupa en su implantación la totalidad de la parcela o edificación en la que se desarrolla, ya sea porque lo permita el planeamiento o porque venga exigido por el mismo, por calificación expresa o por aplicación de las condiciones particulares de zona.

b. Uso no exclusivo: es aquel que ocupa en su implantación parte de la parcela o edificación en la que desarrolla, ya sea porque el planeamiento lo exija o lo permita.

Artículo 7.4 (p) Uso Prohibido.

1. Uso prohibido es aquel cuya implantación está excluida por el Plan General o los instrumentos que lo desarrollen por imposibilitar la consecución de los objetivos de la ordenación en un ámbito territorial.

2. Son usos prohibidos:

a. Los usos que no sean el determinado o los permitidos en la zona.

b. Los usos permitidos cuando superen los límites de intensidad que, en su caso, pudiera imponerles en su implantación el planeamiento.

c. Los así conceptuados en las disposiciones vigentes.

Artículo 7.5 (p) Uso Público y Uso Privado.

1. Usos públicos son aquellas actividades que se desarrollan por la Administración o los particulares en régimen de servicio público.

2. Usos privados son aquellas actividades que se desarrollan por los particulares o la Administración, en régimen de derecho privado ya se presten a título lucrativo o gratuito.

3. Los usos globales admiten como uso dominante cualquiera de los usos pormenorizados incluidos en su epígrafe, y como usos compatibles el resto de los usos pormenorizados en las condiciones establecidas por el planeamiento.

4. Cualquier otro uso pormenorizado no incluido en el Cuadro de Tipos de Usos se regulará analógicamente por las condiciones generales y particulares de aquel uso tipificado con el que sea funcionalmente más semejante.

Artículo 7.6 (p) Tipos de Usos.

USOS GLOBALES		USOS PORMENORIZADOS	
1. Residencial	1.1. Vivienda unifamiliar 1.2. Vivienda bifamiliar 1.3. Vivienda colectiva		
2. Industrial	2.1. Industria no compatible con el territorio del Municipio 2.2. Industria no compatible con el medio urbano 2.3. Industria y almacenamiento 2.4. Talleres artesanales y pequeña industria 2.5. Talleres de mantenimiento del automóvil		
3. Centros y servicios terciarios	3.1. Centros terciarios 3.2. Servicios terciarios	3.1.1. Hospedaje 3.1.2. Espectáculos y salas de reunión 3.1.3. Comercio 3.1.4. Oficinas 3.2.1. Campamentos 3.2.2. Aparcamientos y garajes	3.1.3.1. Local comercial 3.1.3.2. Agrupación comercial 3.1.3.3. Grandes superficies 3.2.2.1. Garajes privados 3.2.2.2. Aparcamientos públicos
4. Dotacional y servicios públicos	4.1. Dotaciones 4.2. Servicios públicos	4.1.1. Docente 4.1.2. Deportivo 4.1.3. Servicios de interés público 4.2.1. Defensa y c_rceles	4.1.3.1. Sanitario 4.1.3.2. Asistencial 4.1.3.3. Cultural 4.1.3.4. Administrativo público 4.1.3.5. Mercados de abastos 4.1.3.6. Servicios urbanos 4.1.3.7. Religioso 4.2.2. Cementerio
5. Espacios libres	5.1. Zonas verdes o jardines 5.2. Parques 5.3. Areas de ocio 5.4. Espacios Libres Arqueológicos		
6. Transportes e infraestructuras urbanas básicas	6.1. Viario 6.2. Estaciones de autobuses y centros de transporte 6.3. Intercambiadores de transporte 6.4. Ferroviario 6.5. Infraestructuras urbanas básicas		
7. Agropecuario			

Artículo 7.7 (p) Ejecución de las Obras de Urbanización.

1. Las obras de urbanización se ejecutarán conforme a las prescripciones técnicas que establezca, con carácter general o específico el Ayuntamiento de Priego de Córdoba.

2. En todas las obras de urbanización serán de aplicación el Decreto 293/2009, de 7 de julio, por el que se aprueba el reglamento que regula las normas para la accesibilidad en las infraestructuras, el urbanismo, la edificación y el transporte en Andalucía.

3. Las obras de urbanización en las Actuaciones Sistemáticas deberán vallar, conforme a las condiciones establecidas en estas Normas, las parcelas destinadas a equipamientos públicos que se encuentren en su ámbito.

4. Las parcelas destinadas a uso lucrativo deberán vallarse obligatoriamente cuando se encuentre consolidado por edificación el Sector o Unidad de Ejecución en un setenta y cinco por ciento (75%), exceptuándose de su cumplimiento aquellas zonas que por tratarse de áreas diferenciadas de las zonas consolidadas no sea necesario o conveniente su vallado, lo cual deberá contar con el informe favorable de los Servicios Técnicos Municipales.

CAPÍTULO II

Normas básicas de edificación

Artículo 7.8 (p) Condiciones de la Edificación.

1. La edificación cumplirá las condiciones que se establecen en los capítulos siguientes, en los términos que resulten de los mismos y de las ordenanzas de zona o el planeamiento de desarrollo, sin perjuicio del cumplimiento de las condiciones de uso que le sean de aplicación.

2. Las condiciones de edificación se refieren a los aspectos que a continuación se relacionan:

- a. Condiciones de parcela.
- b. Condiciones de situación y forma de los edificios.
- c. Condiciones de calidad e higiene.
- d. Condiciones de dotaciones y servicios.
- e. Condiciones de seguridad.
- f. Condiciones ambientales.
- g. Condiciones de estética.

3. En el suelo urbanizable y, en su caso, en los sectores o áreas de suelo urbano no consolidado, la edificación cumplirá, además, las condiciones que se señalen en el Plan Parcial o Plan Especial correspondiente.

4. En edificios antiguos existentes, previa justificación de los casos, se podrá eximir del cumplimiento de algunos de los parámetros de ordenanzas del presente Plan, como son los establecidos con carácter general en los artículos desde 7.51 a 7.59 y los contenidos en la Sección 5.ª Seguridad en los edificios, para su adaptación en materia de accesibilidad y eliminación de barreras arquitectónicas en los edificios, así como en materia de protección contra incendios, pudiéndose adoptar en su caso medidas correctoras complementarias que palien los incumplimientos de las ordenanzas.

5. En edificios antiguos objeto de reforma o rehabilitación se permitirá la introducción en patios o espacios libres los elementos necesarios para garantizar las adecuadas condiciones de accesibilidad, como ascensores o escaleras, siempre que se cumplan las condiciones mínimas de ventilación e iluminación.

Sección 1.ª Condiciones de la Parcela

Artículo 7.9 (p) Definición.

Las condiciones de la parcela son los requisitos que debe cumplir una parcela para poder ser edificada. Estas exigencias vienen impuestas por las disposiciones del uso a que se destine la parcela y por las condiciones particulares de la zona en que se sitúe.

Artículo 7.10 (p) Aplicación.

Las condiciones de la parcela solo se aplicarán a las obras de sustitución, ampliación y nueva planta, sin perjuicio de lo que se establezca en las condiciones particulares de zona.

Artículo 7.11 (p) Definiciones Referentes a las Condiciones de la Parcela.

Las condiciones de la parcela se establecerán mediante los términos y parámetros que, a continuación, se definen:

a. Manzana: es la superficie de la parcela o conjunto de parcelas delimitadas por alineaciones exteriores contiguas.

b. Parcela: es la superficie de terreno deslindada como unidad predial, y comprendida dentro de las alineaciones exteriores.

c. Linderos: son las líneas perimetrales que delimitan una parcela y la distinguen de sus colindantes. Lindero frontal es el que delimita la parcela con la vía o el espacio libre al que dé frente; son linderos laterales los restantes, llamándose testero el lindero opuesto al frontal. Cuando se trate de parcelas con más de un lindero en contacto con vía o espacio público tendrán consideración de lindero frontal todos ellos, aunque se entenderá como frente de la parcela aquél en que se sitúe el acceso de la misma.

d. Superficie de la parcela: es la dimensión de la proyección horizontal del área comprendida dentro de los linderos.

e. Solar: es la parcela situada en suelo urbano que, por cumplir las condiciones establecidas en el artículo 7.15, puede ser edificada, previa la oportuna licencia municipal.

Artículo 7.12 (p) Relación entre Edificación y Parcela.

1. Toda edificación estará indisolublemente vinculada a una parcela.

2. La segregación de fincas en que existiera edificación deberán hacerse con indicación de la parte de edificabilidad que le corresponda, según el planeamiento ya consumida por construcciones. Si la totalidad de la edificabilidad estuviera agotada, será posible la segregación, pero deberá realizarse una anotación en el Registro de la Propiedad haciendo constar que la finca segregada no es edificable, por lo que sólo podrá destinarse a espacio libre o viario.

Artículo 7.13 (p) Segregación y Agregación de Parcelas.

1. No se permitirán segregaciones o agregaciones de parcelas cuando las parcelas resultantes no cumplan las condiciones señaladas por el planeamiento. Las parcelas de dimensión igual o menor que la mínima serán indivisibles, excepto que la segregación venga exigida por la ejecución del planeamiento.

2. Se podrán autorizar la edificación en parcelas que no cumplan cualquiera de las condiciones dimensionales si satisfacen el resto de las condiciones para ser consideradas como solar que se señalan en el artículo 7.15, y no existe la posibilidad de reparcelación con otras colindantes.

3. Para autorizar una segregación de parcelas ocupadas por edificación y en las que no se prevea su demolición será necesario que las edificaciones situadas en cada una de las parcelas resultantes de la segregación sea independiente del resto de las edificaciones tanto en estructura como en accesos e instalaciones.

4. Se entenderá que no existe posibilidad de reparcelación cuando las edificaciones colindantes se encuentren habitadas y no estuviesen declaradas en ruina.

Artículo 7.14 (p) Definición e Identificación de las Parcelas.

1. Las parcelas o solares se delimitarán e identificarán por, al menos, uno de los siguientes sistemas:

a. Mediante sus linderos.

b. Mediante el nombre de la calle o calles a que den frente y su número de orden dentro de ellas, que estarán reflejadas en el plano parcelario municipal, o en los planos de los proyectos de reparcelación, parcelación o compensación que se aprueben.

c. Mediante los datos y/o planos catastrales.

2. El error en la definición o identificación no será obstáculo para su tramitación, siempre que, de al menos uno de los anteriores sistemas, se deduzca su verdadero carácter. No obstante, de forma paralela a la tramitación, se podrá requerir al interesado para que aclare cualquiera de los anteriores términos por los medios que el interesado estime oportunos.

Artículo 7.15 (p) Condiciones para la Edificación de una Parcela.

1. Para que una parcela pueda ser edificada deberá cumplir las siguientes condiciones:

a. Condiciones de planeamiento: salvo lo previsto en estas Normas para edificaciones provisionales, deberán tener aprobado definitivamente el planeamiento que el Plan General o instrumentos posteriores señalen para el desarrollo del área y estar calificada para un uso edificable.

b. Condiciones de urbanización:

I) Estar emplazada con frente a una vía que tenga pavimentada la calzada y aceras, y disponga de abastecimiento de agua, evacuación de aguas en conexión con la red de alcantarillado y suministro de energía eléctrica, debiendo tener estos servicios características adecuadas para servir a la edificación que sobre ellas se haya de construir.

II) Que aún careciendo de todos o algunos de los anteriores requisitos se asegure la ejecución simultánea de la edificación y de la urbanización, con los servicios mínimos precedentes, conforme a un proyecto de obras aprobado por el Ayuntamiento y con arreglo a las garantías del artículo 40 del Reglamento de Gestión Urbanística, hasta que la parcela adquiera las condiciones del párrafo I.

c. Condiciones de gestión: tener cumplidas todas las determinaciones de gestión que fijen los instrumentos que establezcan el Plan General o las figuras de planeamiento que lo desarrollen, así como las determinaciones correspondientes a la unidad de ejecución en la que pueda estar incluida para la distribución de las cargas y beneficios del planeamiento.

d. Condiciones dimensionales: satisfacer, las condiciones fijadas por el Plan General o los instrumentos que lo desarrollen en relación a:

I) Superficie: que deberá ser igual o superior a la fijada por el planeamiento como mínima e igual o inferior a la que señalase como máxima.

II) Linderos: que han de tener una longitud igual o superior a la fijada por el planeamiento como mínima e igual o inferior a la que señalase como máxima.

2. Además de las condiciones descritas en el apartado anterior, deberán cumplir las que sean aplicables debido al uso a que se destine y a la regulación de la zona en que se localice.

Sección 2.ª Condiciones de Situación y Forma de los Edificios

Subsección Primera: Definición y Aplicación

Artículo 7.16 (p) Condiciones de Situación y Forma de los Edificios.

Son aquellas que definen la posición, ocupación, aprovechamiento, volumen y forma de las edificaciones en sí mismas y dentro de las parcelas, de conformidad con las normas de usos y las condiciones particulares de zona.

Artículo 7.17 (p) Aplicación.

Las condiciones de situación y forma se aplicarán en su integridad a las obras de nueva edificación. Para el resto de los tipos de obras (conservación, consolidación, restauración y reforma), tan solo se aplicarán las condiciones que afecten a los elementos objeto de las citadas obras, sin perjuicio de lo que establezcan las ordenanzas de zona o las normas de protección.

Subsección Segunda: Condiciones de Posición del Edificio en la Parcela

Artículo 7.18 (p) Alineación Exterior.

1. La alineación exterior es la determinación gráfica, contenida en los Planos de Alineaciones y Rasantes de Plan General o de los instrumentos de planeamiento que lo desarrollen, que separa los suelos destinados a viales o espacios libres de uso público de las parcelas.

2. La línea de edificación deberá coincidir con la alineación exterior cuando así lo establezcan las condiciones particulares de zona, sin perjuicio de los retranqueos que las mismas autoricen.

3. En los casos en los que el Plan defina una nueva alineación que quede retranqueada respecto a la existente, el Ayuntamiento podrá adquirir el espacio resultante del retranqueo para su incorporación al viario público mediante compra o permuta de suelo al propietario afectado o podrá compensar con edificabilidad dentro de la misma parcela cumpliendo con las condiciones de patios mínimos. El espacio resultante anterior será, en cualquier caso, urbanizado y libre de obstáculos para uso público peatonal.

Artículo 7.19 (p) Línea de Edificación, Alineación Interior, Fondo Edificable.

1. La línea de edificación es la intersección del plano de la fachada exterior o interior del edificio con el terreno.

2. Alineación interior es la línea que señala el planeamiento con la que obligatoriamente deberán coincidir las líneas de edificación interiores.

3. Fondo edificable es la línea que señala el planeamiento que separa la parte de parcela susceptible de ser ocupada por edificación y el espacio libre de la parcela.

Artículo 7.20 (p) Fachada y Medianería.

1. Plano de fachada o fachadas es el plano o planos verticales que por encima del terreno separan el espacio edificado del no edificado, conteniendo en su interior todos los elementos constructivos del alzado del edificio, excepción hecha de los cuerpos salientes, vuelos, aleros y cornisas.

2. Medianería o fachada medianera es el lienzo de edificación que es común con una construcción colindante, está en contacto con ella o, en edificaciones adosadas, separa una parcela de la colindante que pudiera edificarse.

Artículo 7.21 (p) Alineación Virtual.

Alineación virtual en planta superior es la línea que señala el planeamiento para establecer la posición de la fachada del edificio en plantas por encima de la baja.

Artículo 7.22 (p) Separación a Linderos.

1. Separación a linderos es la distancia horizontal entre el plano de fachada y el lindero correspondiente medida sobre una recta perpendicular a éste.

2. En aquellos casos en que el planeamiento establezca distintos valores de la separación entre la edificación a los linderos laterales y al testero, y cuando por la irregular forma de la parcela sea difícil diferenciar cual es el testero, se medirán las separaciones de modo que redunden en la mayor distancia de la construcción a las de su entorno, y en la mejor funcionalidad y mayor tamaño del espacio libre de parcela.

3. Las separaciones mínimas de la edificación o edificaciones al lindero frontal, al testero o a sus linderos laterales son las establecidas en cada caso en las condiciones particulares de zona. Estas separaciones son distancias mínimas a las que puede situarse la edificación.

4. Salvo que las condiciones particulares de zona dispongan expresamente lo contrario, las plantas sótano y cualesquiera otra construcción o instalaciones resultantes de desmontes, nivelaciones de terreno o excavaciones, deberán respetar las distancias mínimas a los lindes de parcela, excepto si se trata de la parte que sirva para dar acceso desde el exterior a los usos permitidos en los sótanos y siempre que dicha parte no exceda del quince por ciento (15%) de la superficie libre de parcela.

Artículo 7.23 (p) Retranqueos.

1. Retranqueo es la anchura de la banda de terreno comprendido entre la alineación exterior y la línea de edificación. El parámetro puede establecerse como valor fijo obligado o como valor mínimo.

2. El retranqueo puede ser:

a. Retranqueo en todo el frente de alineación de una manzana.

b. Retranqueo en las plantas pisos de una edificación.

c. Retranqueo en planta baja para formación de pórticos o soportales.

3. El retranqueo se medirá en la forma determinada para la separación a linderos.

Artículo 7.24 (p) Edificios Colindantes y Separaciones entre Edificios.

1. Edificios colindantes son las construcciones aledañas o del entorno cuya existencia pueden condicionar la posición de los nuevos edificios.

2. Se entiende que un edificio está separado de otros, cuando existe una banda libre en torno a la construcción de anchura igual a una dimensión dada medida sobre rectas perpendiculares a cada una de las fachadas.

3. Si las condiciones particulares de zona estableciesen separación entre edificios se habrá de cumplir, tanto si están las construcciones en la misma parcela como en parcelas colindantes o separadas por vías u otros espacios públicos.

Artículo 7.25 (p) Área de Movimiento de la Edificación.

Área de movimiento de la edificación es la superficie dentro de la cual puede situarse la edificación, excluidos los cuerpos salientes, como resultado de aplicar la totalidad de las condiciones que inciden en la determinación de la posición del edificio en la parcela.

Artículo 7.26 (p) Rasantes, Cota Natural del Terreno y Cota de Nivelación.

1. Rasante es la línea que señala el planeamiento, como perfil longitudinal de las vías públicas, tomada, salvo indicación contraria, en el eje de la vía. En los viales ya ejecutados y en ausencia de otra definición de la rasante se considerará como tal el perfil existente.

2. Cota natural del terreno es la altitud relativa de cada punto del terreno antes de ejecutar la obra urbanizadora.

3. Cota de nivelación es la altitud que sirve como cota ± 0 de referencia para la ejecución de la urbanización y medición de la altura.

Subsección Tercera: Condiciones de Ocupación de la Parcela por la Edificación**Artículo 7.27 (p) Ocupación, Superficie Ocupable y Coeficiente de Ocupación.**

1. Ocupación o superficie ocupada es la superficie comprendida dentro del perímetro formado por la proyección de los planos de fachada sobre un plano horizontal.

2. Superficie ocupable es la superficie de la parcela susceptible de ser ocupada por la edificación. Su cuantía, puede señalarse bien indirectamente, como conjunción de referencias de posición siendo entonces coincidentes con el área de movimiento, o bien directamente, mediante la asignación de un coeficiente de ocupación.

A los efectos del establecimiento de este parámetro se distingue la ocupación de las plantas sobre rasante y las de edificación bajo rasante.

3. Coeficiente de ocupación es la relación entre la superficie ocupable y la superficie de la parcela.

Su señalamiento se hará bien como cociente relativo entre la superficie ocupable y la total de la parcela, bien como porcentaje de la superficie de la parcela que pueda ser ocupada.

Artículo 7.28 (p) Superficie Ocupable.

1. La ocupación máxima de parcela que podrá ser edificada es la establecida en las normas aplicables en la zona. La ocupación será el área de la superficie de la proyección ortogonal sobre un plano horizontal de todo el volumen de la edificación.

2. El coeficiente de ocupación se establece como ocupación máxima. Si de la conjunción de este parámetro con otros derivados de las condiciones de posición resultase una ocupación menor, será este valor el que sea de aplicación.

3. La superficie de los patios de luces y vivideros no se computará como superficie ocupada por la edificación, incluida en ésta la de los elementos constructivos delimitadores de los mismos destinados exclusivamente a defensa y protección de dichos patios.

Artículo 7.29 (p) Ocupación Bajo Rasante.

La ocupación bajo rasante será la que en cada caso autoricen las condiciones particulares de zona.

Artículo 7.30 (p) Superficie Libre de Parcela.

1. Superficie libre de parcela es el área libre de edificación como resultado de aplicar las restantes condiciones de ocupación.

2. Los terrenos que quedaren libres de edificación por aplicación de la regla sobre ocupación máxima de parcela, no podrán ser objeto en superficie, de otro aprovechamiento que el correspondiente al servicio de la edificación o edificaciones levantadas en la parcela o parcelas.

3. Los propietarios de dos o más parcelas contiguas podrán establecer la mancomunidad de estos espacios libres, con sujeción a los requisitos formales establecidos en estas Normas para los patios mancomunados.

Artículo 7.31 (p) Construcciones Auxiliares.

1. Salvo que lo prohibieran las normas de zona, se podrá levantar edificaciones o cuerpos de edificación auxiliares al servicio de los edificios principales, con destino a portería, garaje particular, locales para guarda o depósito de material de jardinería, piscinas o análogos, vestuarios, cuadras, lavaderos, despensas, invernaderos, garitas de guarda, etc.

2. Las construcciones auxiliares computarán a efecto de la medición de los aprovechamientos y la ocupación, salvo que los volúmenes cerrados tengan una edificabilidad inferior al cinco por ciento (5%) del total.

3. Las construcciones auxiliares no tendrán que cumplir los retranqueos marcados por las Ordenanzas de Zona, su superficie no podrá exceder de los quince (15) metros cuadrados, ni su altura de los trescientos sesenta (360) centímetros. En todo caso deberán cumplir las condiciones estéticas que le sean de aplicación al edificio principal.

Subsección Cuarta: Condiciones de Edificabilidad y Aprovechamiento

Artículo 7.32 (p) Superficie Edificada por Planta, Superficie Edificada Total, Superficie Útil, Superficie Edificable y Coeficiente de Edificabilidad Neta.

1. Superficie edificada por planta es la superficie comprendida entre los límites exteriores de cada una de las plantas de edificación.

2. Superficie edificada total es la suma de las superficies edificadas de cada una de las plantas que componen el edificio.

3. Superficie útil es la superficie comprendida en el interior de sus parámetros verticales, que es de directa utilización para el uso a que se destine. Es superficie útil de una planta o del edificio, la suma de las superficies útiles de los locales que lo integran. La medición de la superficie útil se hará siempre a cara interior de parámetros terminados.

4. Superficie edificable es el valor que señala el planeamiento para limitar la superficie edificada total que puede construirse en una parcela.

Su dimensión puede ser señalada por el planeamiento o bien mediante la conjunción de las determinaciones de posición, forma y volumen sobre la parcela o bien con el coeficiente de edificabilidad.

5. Coeficiente de edificabilidad es la relación entre la superficie total edificable y la parcela neta, es decir con exclusión de todos los espacios públicos, en la que ha de situarse la edificación. El coeficiente de edificabilidad se indicará mediante la fracción que exprese la relación de metros cuadrados de superficie edificada total (m^2t) por metro cuadrado de la superficie neta de parcela (m^2s).

Artículo 7.33 (p) Cómputo de la Superficie Edificada.

Salvo que las normas de zona establezcan otros, para el cómputo de la superficie edificada se seguirán los siguientes criterios:

1. No se computará como superficie edificada la de las construcciones bajo rasante ni los soportales, los pasajes de acceso a espacios libres públicos, los patios interiores de parcela que no estén cubiertos aunque estén cerrados en todo su perímetro y los cubiertos con elementos traslúcidos y ventilados perimetralmente, las plantas bajas porticadas, excepto las porciones cerradas que hubiera en ellas, las construcciones auxiliares cerradas con materiales traslúcidos y construidos con estructura ligera desmontable, los elementos ornamentales en cubierta, y la superficie bajo la cubierta si carece de posibilidades de uso, o está destinada a depósitos u otras instalaciones generales del edificio.

2. Computarán íntegramente los cuartos de caldera, basuras, contadores y otros análogos, así como todos los cuerpos volados y cerrados y las edificaciones auxiliares no incluidas en la regla anterior, excepto que las Condiciones Particulares de Zona establecieran otras determinaciones.

3. Computarán como superficie edificada las construcciones abiertas tales como pérgolas, porches o similares en el caso de que estén cubiertos, computándose a estos efectos un 50% de su superficie.

4. En las parcelas con frente a más de una calle o espacio público cuya diferencia de rasante favorezca la formación de volúmenes edificadas que tengan la consideración de sótano o edificación bajo rasante respecto a una de las calles o espacios públicos, la superficie comprendida entre la alineación y una paralela a diez (10) metros de ésta respecto a las calles o espacios públicos a los que dicha planta presente fachada sobre rasante computará a efectos de edificabilidad. A partir de estos diez metros la edificación podrá destinarse a usos no residenciales siempre que los usos previstos estén permitidos por el Código Técnico de Edificación en esa situación, no computando su superficie a efectos de edificabilidad sobre rasante.

Artículo 7.34 (p) Consideración del Coeficiente de Edificabilidad.

La determinación del coeficiente de edificabilidad se entiende como el señalamiento de una edificabilidad máxima; si de la conjunción de este parámetro con otros derivados de las condiciones de posición, ocupación, forma y volumen resultase una superficie total edificable menor, será éste el valor a aplicar.

Subsección Quinta: Condiciones de Volumen y Forma de los Edificios

Artículo 7.35 (p) Sólido Capaz.

Sólido capaz se considera el volumen definido por las determinaciones del planeamiento y la posición del edificio. El sólido capaz estará delimitado por los siguientes planos:

a. Los planos verticales definidos por las alineaciones del edificio, patios y/o por las fachadas del mismo, donde éstas se retranqueen con respecto a la alineación del edificio.

b. Los planos inclinados treinta (30) grados (67%) con la horizontal definidos por la intersección de un plano horizontal situado ciento veinte (120) centímetros por encima de la cara superior del forjado construido correspondiente al techo de la última planta (excluido el ático), con cada uno de los planos verticales definidos en el apartado a). A estos efectos, los paramentos verticales de los vuelos que puedan existir sobre la línea de fachada, cuando no rebasen la alineación del edificio, tendrán la consideración de fachadas.

Artículo 7.36 (p) Altura del Edificio.

1. Altura de un edificio es la dimensión vertical del sólido capaz.

2. La altura puede expresarse en unidades métricas o en número de plantas.

3. La altura media en unidades métricas es la distancia desde la cota inferior de origen y referencia hasta cualquiera de los siguientes elementos y en función de ello será:

a. Altura de cornisa: es la medida hasta la intersección de la cara superior del forjado que forma el techo de la última planta con el plano de fachada del edificio.

b. Altura total: es la medida hasta la cumbrera más alta del edificio.

Cuando la altura se expresare en unidades métricas y no se especificara a cual se refiere se entenderá que es la altura de cornisa.

4. En número de plantas indicará el número de plantas por encima de la cota de origen y referencia o de rasante, incluida la planta baja. En este caso la altura podrá expresarse abreviadamente con la expresión P.B., para indicar la planta baja, seguida en su caso, del signo + y un dígito indicando el número de plantas restantes.

Artículo 7.37 (p) Altura Máxima.

1. Altura máxima es la señalada en el Plano de Calificación, Usos, Alineaciones y Rasantes o por las condiciones particulares de zona con valor límite de la altura de la edificación. De dicha altura se excluyen los áticos, salidas de escaleras, casetas de ascensores, etc., cuando los mismos estén autorizados.

2. A cada altura en número máximo de plantas corresponde con carácter general una altura métrica determinada que se expresa en la tabla adjunta, y que podrá limitarse en las condiciones particulares de ordenanza de cada zona. Estas dos constantes, altura en unidades métricas y número de plantas, deberán cumplirse conjuntamente.

Núm. Plantas	Mínimo	Máximo
PB	3,15 m	4,75 m
PB+1	6,25 m	7,50 m
PB+2	9,35 m	10,60 m
PB+3	12,45 m	13,70 m

Artículo 7.38 (p) Consideración de la Condición de Altura.

De manera general y excepto que las Ordenanzas de Zona establecieran lo contrario, la altura mínima edificable será la establecida como altura máxima en el Plan General cuando sea obligatoria la alineación a vial, si bien podrá autorizarse una planta menos que las fijadas como altura máxima previo informe de los servicios técnicos municipales.

Artículo 7.39 (p) Ancho de Vial.

Si las condiciones particulares de zona fijaran la altura reguladora u otras características de la edificación en función del ancho de la calle, su forma de medición se atenderá a las siguientes reglas:

a. Si las alineaciones exteriores están constituidas por rectas y curvas paralelas, se tomará como ancho de vial, para cada lado de un tramo de calle comprendido entre dos transversales, el mínimo ancho en el lado y tramo considerados.

b. Si las alineaciones exteriores no son paralelas o presentan estrechamientos, ensanches o cualquier otro tipo de irregularidad, se tomará como ancho de vial, para cada lado de un tramo de calle comprendido entre dos transversales, el ancho medio ponderado en el lado y tramo considerados.

Artículo 7.40 (p) Construcciones e Instalaciones por Encima de la Altura Reguladora Máxima.

Por encima de la altura máxima sólo se permitirán:

a. La cubierta del edificio, de pendiente comprendida entre un 30% y un 40% y cuyos arranques se produzcan en todas las líneas perimetrales de sus fachadas exteriores.

El vuelo máximo de la cubierta no podrá superar el de los aleros, y el arranque de los faldones de cubierta no podrá situarse a una altura mayor que la de la cara superior del forjado de última planta, no superando la línea de cumbre la altura de tres (3) metros sobre la altura máxima permitida de la edificación.

Los espacios interiores que resulten bajo la cubierta no serán habitables ni ocupables, salvo en aquellas edificaciones donde las condiciones particulares de zona lo permitan.

b. Los petos de barandilla de fachadas (anterior, posterior o laterales) y de patios interiores, así como elementos de separación entre azoteas tendrán una altura máxima de ciento veinte (120) centímetros si son opacos y de ciento ochenta (180) centímetros si son enrejados o transparentes; en todo caso los petos de separación entre azoteas medianeras serán opacos y de doscientos (200) centímetros de altura máxima, debiendo achaflanarse en fachada con un ángulo de 45°.

c. Las cámaras de aire y elementos de cubierta de los casos de terraza o cubierta plana, con altura máxima total de ciento veinte (120) centímetros.

d. Los remates de las cajas de escaleras, patios, ascensores, depósitos y otras instalaciones no podrán sobrepasar un máximo de doscientos veinte (220) centímetros de altura libre y siempre tratándose los cuerpos de obra como fachadas y las instalaciones con elementos de diseño que armonicen con el edificio. Se exceptuarán de dicha altura aquellas instalaciones que técnicamente necesiten mayor altura. Estas construcciones no podrán superar una superficie equivalente al veinticinco (25) por ciento de la superficie construida de la última planta autorizada o a un máximo de seis (6) metros cuadrados por vivienda.

- e. Los remates del edificio de carácter exclusivamente decorativo.
- f. En los casos de cubierta inclinada en los que se permita la utilización del espacio bajo cubierta de acuerdo con las condiciones de zona, el castillete no podrá sobresalir de la cubierta inclinada, componiéndose arquitectónicamente con el resto de la cubierta.

Artículo 7.41 (p) Criterios para el Establecimiento de la Cota de Referencia y de la Altura.

1. Edificios con alineación obligatoria a vial o a espacio libre público:

En los edificios cuya fachada deba situarse obligatoriamente alineada al vial, la determinación de la cota de referencia o punto de origen para la medición de altura será diferente para cada uno de los supuestos siguientes:

1.1. Edificios con frente a una sola vía:

a) Si la rasante de la calle tomada en la línea de fachada es tal que la diferencia de niveles entre los extremos de la fachada a mayor y a menor cota es igual o menor que ciento cincuenta (150) centímetros, la cota de referencia se tomará en el punto de fachada coincidente con la rasante de calle de cota media entre las extremas.

b) Si por el contrario la diferencia de niveles es superior a ciento cincuenta (150) centímetros, se dividirá la fachada en los tramos necesarios para que sea aplicable la regla anterior, es decir, de forma que la diferencia entre las cotas extremas de cada tramo sea igual o inferior a ciento cincuenta (150) centímetros, aplicando a cada uno de estos tramos la regla anterior, y tomando en consecuencia como origen de alturas la cota media en cada tramo.

En cada uno de los tramos resultantes, la altura reguladora se medirá considerando únicamente a estos efectos cada tramo como fachada independiente.

1.2. Edificios con frente a dos o más vías públicas formando esquina o chaflán.

a) Si la altura de la edificación es la misma en cada frente de vial, se aplicarán las disposiciones del número 1.1 anterior, pero resolviéndose el conjunto de las fachadas a todos los viales desarrolladas longitudinalmente como si fuesen una sola.

b) Si las alturas reguladoras fueran diferentes se medirá la altura correspondiente a cada calle tomando como línea de separación de alturas la bisectriz del ángulo que formen las calles. Por motivos de composición estética se permitirá volver la altura mayor sobre la menor una distancia no superior al fondo edificable o alineación interior establecida y cuando no estuviesen establecidos estos parámetros una dimensión máxima de quince (15) metros, adoptándose el mismo criterio para las plantas ático.

El paramento originado por la diferencia de alturas en ningún caso podrá formar medianeras, para lo que deberá retranquearse un mínimo de tres (3) metros de la parcela colindante al menos en los tres (3) primeros metros contados desde la alineación. El resto del paramento se tratará con los mismos materiales de las fachadas principales.

1.3. Edificación en solares con frente a dos vías paralelas u oblicuas que no formen ni esquina ni chaflán.

a) Los edificios en solares con frente a dos vías paralelas u oblicuas que no formen ni esquina ni chaflán y cuya edificación en cada frente venga separada de la otra por el espacio libre interior de manzana, se regularán a efectos de medición de alturas como si se tratase de edificios independientes.

b) Edificios en solares con frente a dos vías paralelas u oblicuas que no formen ni esquina ni chaflán y que se sitúen en manzanas sin espacio libre interior común. La altura reguladora se determinará en función de la establecida por el Plan General hacia cada vial. Esta altura se aplicará hasta una profundidad edificable determinada por el lugar geométrico de los puntos equidistantes de la alineación objeto de la edificación y de la alineación de la fachada opuesta, adoptándose el mismo criterio para las plantas ático. En caso de que la diferencia de alturas entre una y otra calle fuese tal que permitiese que en un mismo nivel se encuentren distintas plantas, la línea de puntos equidistantes delimitará porciones de solar en las que el cálculo de la ocupación y la edificabilidad se podrá hacer como dos solares independientes.

1.4. Los casos particulares que originen alineaciones muy irregulares, se resolverán por analogía con los criterios expuestos en los apartados anteriores.

1.5. Edificios con frente a plaza.

Cuando parte de la fachada de un edificio dé frente a una plaza y el resto a uno de los viales se seguirán las mismas reglas que en el supuesto del apartado 1.2.b) de este artículo.

2. Edificios exentos:

En los edificios exentos cuya fachada no deba situarse alineada al vial, las cotas de referencia para la medición de alturas se atenderá a las siguientes reglas:

2.1. La cota de referencia es la de planta baja que podrá establecerse con una variación absoluta superior o inferior a ciento cincuenta (150) centímetros con relación a la cota natural del terreno, siempre que ésta se encuentre comprendida entre las rasantes de los viales que circunden a la manzana donde se ubique.

En consecuencia, en los terrenos de pendiente acusada la planta baja habrá de fraccionarse en el número conveniente de partes para cumplir con la condición antedicha, no pudiéndose sobrepasar la altura máxima autorizada en ninguna sección longitudinal o transversal del propio edificio con respecto a las respectivas cotas de referencia de las distintas plantas bajas existentes. Se exceptúan aquellas edificaciones cuando la fracción incumpla los anteriores términos no supere el veinticinco por ciento (25%) del total de la planta con un máximo absoluto de treinta y cinco (35) metros cuadrados.

2.2. La altura máxima de la edificación se fijará en cada uno de sus puntos a partir de la cota de la planta que tenga la consideración de planta baja.

2.3. En los casos en que la edificación se desarrolle escalonadamente para adaptarse a la pendiente del terreno, los volúmenes edificadas que se construyan sobre cada planta o parte de planta que tengan la consideración de planta baja, se sujetarán a la altura máxima que corresponda a cada una de las partes citadas, y la edificabilidad total no deberá ser superior a la que resultará de edificar en un terreno horizontal.

Artículo 7.42 (p) Altura de las Edificaciones.

Las nuevas construcciones, cuando sea obligatoria su alineación a vial, no podrán superar la altura que el Plan fijara gráficamente, o ésta tuviera la condición de mínima.

En cualquier caso, los errores o imprecisiones que puedan apreciarse en la aplicación del Plan se resolverán por similitud con la zona en la que se encuentre enclavada la edificación y/o zonas de tipología similar contempladas en el planeamiento.

Artículo 7.43 (p) Plantas.

1. Planta es toda superficie horizontal practicable y cubierta.

2. La regulación del Plan General considera los siguientes tipos de plantas en función de su posición en el edificio.

a. Sótano. Es la planta que tiene el forjado del suelo por debajo de la planta baja.

b. Planta baja. En la edificación que deba alinearse a vial, tendrá la consideración de planta baja aquella cuyo suelo esté situado entre los ochenta (80) centímetros por debajo de la cota de referencia y los ciento veinticinco (125) centímetros por encima de ella, sin perjuicio de lo que establezca las condiciones particulares de zona del Plan General. En el resto de las edificaciones la planta baja será la que tenga el suelo entre los ciento veinticinco (125) centímetros por encima o por debajo de la rasante del terreno. En las calles de pendiente superior al 20% la altura máxima que la planta baja puede alcanzar sobre la rasante de la calle será de dos (2) metros.

c. Entreplanta. Es la planta que tiene la totalidad del forjado de suelo en una posición intermedia entre los planos de pavimento y techo de una planta baja o de piso.

d. Planta piso. Es la situada por encima del forjado de techo de la planta baja.

e. Ático. Es la última planta de un edificio cuando su superficie edificada es inferior a la normal de las restantes plantas y su fachada se encuentra retranqueada del plano de fachada del edificio.

f. Bajo cubierta. Es la edificación situada entre la cara superior del forjado de la última planta y la superficie definida en el artículo 7.35 como sólido capaz.

Artículo 7.44 (p) Altura Libre y Cota de Planta Piso.

1. Altura de piso es la distancia vertical entre las caras superiores de los forjados de dos plantas consecutivas.

2. Altura libre de piso es la distancia vertical entre la cara superior del pavimento terminado de una planta y la cara inferior del forjado del techo en la planta o, si lo hubiere, del falso techo.

3. Cota de planta piso es la distancia vertical medida entre la cota de referencia de la planta baja y la cara superior del forjado de la planta a la que se refiere la medición.

Artículo 7.45 (p) Sótanos.

1. La altura libre de los sótanos no será inferior a doscientos veinte (220) centímetros, ni la altura de piso inferior a doscientos cincuenta (250) centímetros salvo lo dispuesto para garajes en estas Normas.

Artículo 7.46 (p) Entreplantas.

1. Podrá autorizarse la construcción de entreplantas siempre que su superficie útil no exceda del cincuenta por ciento (50%) de la superficie útil del local a que esté adscrita y no rebase la superficie edificable.

2. La altura libre de piso por encima y por debajo de la entreplanta será en todo caso superior a doscientos cincuenta (250) centímetros. Esta distancia tendrá valor de mínimo independiente del uso a que se destine la entreplanta.

3. Las entreplantas no computarán a los efectos del número máximo de plantas autorizables.

Artículo 7.47 (p) Planta Baja.

Salvo que las condiciones particulares de zona establecieran otros parámetros, el techo de las plantas bajas distará de la cota de referencia para obras de nueva planta:

- a. En la edificación alineada a vial: un mínimo de trescientos diez (310) centímetros.
- b. En el resto de los supuestos tendrá un mínimo de trescientos (300) centímetros.

Las distancias citadas lo son sin perjuicio de las que corresponde en función del uso al que se destine la edificación.

Artículo 7.48 (p) Planta Piso.

La altura libre de las plantas piso será como mínimo de doscientos setenta (270) centímetros.

Artículo 7.49 (p) Áticos y Plantas Bajo Cubierta.

1. Solo se permitirán los áticos, que tendrán la misma altura mínima que las plantas pisos y que se retranquearán un mínimo de tres (3) metros de las fachadas, cuando expresamente lo autoricen las condiciones particulares de zona.

2. Las plantas bajo cubierta, igualmente solo se autorizan donde expresamente lo permitan las condiciones particulares de zona, y si son habitables deberán tener en el cincuenta por ciento (50%) de su superficie una altura libre igual o superior de doscientos cincuenta (250) centímetros.

Artículo 7.50 (p) Patios.

1. Patio es todo espacio no edificado delimitado por fachadas interiores de los edificios.

También será considerado como tal, cualquier espacio no edificado al interior de las alineaciones exteriores cuyo perímetro esté rodeado por la edificación en una dimensión superior a las dos terceras partes (2/3) de su longitud total.

2. Los patios pueden ser:

a. Patio de parcela: es aquel que está situado en el interior de la edificación o en contacto con alguno de los linderos de la parcela salvo con el frontal. Por su función estos patios pueden ser:

- a') Patios de ventilación, que son aquellos cuyo fin es ventilar espacios no habitables.
- b') Patios de luces, si su fin es ventilar e iluminar piezas habitables, tendrán la consideración de patios vivideros aquellos que reúnan las condiciones de dimensiones y accesos que se establecen en los artículos siguientes.

b. Patio abierto: es aquel que cuenta con una embocadura abierta a la vía pública o a un espacio libre.

c. Patio inglés: es el patio abierto por debajo de la rasante de la acera o terreno.

d. Patio de manzana: es aquel que tiene definida por el planeamiento su forma y posición en la parcela para, junto con los de las parcelas colindantes, formar un espacio libre único para todas ellas.

Artículo 7.51 (p) Anchura de Patios.

1. Anchura de patio es la medida de la separación entre los paramentos de fachada opuestos, incluida en ésta la de los elementos constructivos delimitadores de los mismos destinados exclusivamente a defensa y protección de dichos patios.

2. Los patios de cualquier tipo mantendrán uniformes sus dimensiones en toda su altura, salvo que las incrementen.

3. La dimensión mínima del patio no podrá ocuparse con cuerpos salientes, salvo que así lo dispongan las ordenanzas generales o las particulares de zona.

Artículo 7.52 (p) Medición de la Altura de los Patios.

La altura de cada paramento se medirá, tomando como cota de partida la del piso del local de cota más baja que tenga huecos de luz y ventilación al patio, y hasta la coronación de la edificación a la que sirve.

Artículo 7.53 (p) Dimensión de los Patios de Parcela.

1. Sin perjuicio de lo que establezca las condiciones particulares de zona del Plan General las dimensiones de los patios se ajustarán a las que se indican en los siguientes epígrafes de este artículo.

2. En viviendas unifamiliares las dimensiones de los patios se ajustarán a los siguientes parámetros:

a. La dimensión de cualquier lado del patio será igual o superior a un tercio de su altura ($h/3$), con un mínimo de trescientos (300) centímetros y superficie mínima de nueve (9) metros cuadrados.

3. En las viviendas plurifamiliares sus parámetros serán los siguientes:

a. La dimensión de los patios de parcela no podrá ser inferior a la dimensión que fuera exigida por la Normativa para las viviendas de protección Oficial y lo previsto por el Código Técnico de Edificación.

b. En consideración a las dificultades que pudieran presentar las construcciones en parcelarios muy irregulares se permitirá una tolerancia de hasta el cinco por ciento (5%) en el ajuste de los parámetros establecidos en el anterior apartado siempre que se justifique una solución arquitectónica adecuada.

c. Los patios vivideros tendrán por dimensión mínima lo exigido por la Normativa para las viviendas de protección Oficial y lo previsto por el Código Técnico de Edificación.

d. En los patios de planta no rectangular, su forma será tal que permita trazar en su interior una circunferencia de diámetro igual a la dimensión menor entre paramentos opuestos, cuyas luces rectas no podrán ser en ningún caso inferiores a tres (3) metros, manteniéndose para el resto de los paramentos enfrentados las distancias mínimas establecidas según el apartado a). A estos efectos, se entiende por luz recta la longitud del segmento perpendicular al paramento exterior medido en el eje del hueco considerado, desde dicho paramento hasta el muro o lindero más próximo.

e. Los patios adosados a los linderos con las otras fincas cumplirán las anteriores condiciones, considerándose como paramento frontal el de la linde, aun cuando no estuviera construido, o bien podrá considerarse como patio único, mancomunado con el edificio colindante, ateniéndose a lo establecido en el artículo 7.58.

f. Los patios vivideros tendrán una superficie mínima de sesenta (60) metros cuadrados para parcelas con altura máxima de tres (3) plantas y de setenta (70) metros cuadrados en caso de cuatro (4) plantas, y permitirán la inscripción de una circunferencia de siete (7) metros de diámetro.

g. Los patios de luces tendrán una superficie no inferior a nueve (9) metros cuadrados y circunferencia inscribible de diámetro mínimo de tres (3) metros.

Artículo 7.54 (p) Cota de Pavimento.

El pavimento de los patios adscritos a la planta baja no podrán situarse a un nivel superior a un (1) metro por encima del suelo de cualquiera de los locales a los que él habrán huecos de luces o ventilación. En los patios situados en planta primera, el pavimento podrá colocarse un (1) metro por debajo del suelo de ésta.

Artículo 7.55 (p) Acceso a Patio.

1. Sin perjuicio de lo que establezcan las condiciones particulares de zona, los patios de manzana deberán tener un acceso o vía pública que como mínimo tendrá un ancho de trescientos (300) centímetros, salvando las diferencias de cota que pudieran existir, y que nunca podrán exceder en más o en menos de (1) metro, mediante rampas.

2. El acceso de los patios por vehículos de emergencia, en caso de ser necesario, se adaptará a las determinaciones establecidas en el Código Técnico de la Edificación desarrolladas en el Documento Básico «SI. Seguridad en caso de incendio».

Artículo 7.56 (p) Construcciones en los Patios.

1. En las zonas de uso determinado residencial no se autorizará ninguna construcción de nueva planta, ni obras de ampliación que ocupen los patios de parcela, salvo en las circunstancias que expresamente queden exceptuadas por las presentes Normas.

2. El planeamiento que desarrolle el Plan General podrá señalar en su ordenación la localización de edificaciones destinadas a usos dotacionales o dotaciones de los edificios en el interior de los patios de manzana. Fuera de este supuesto no cabrá la ocupación por construcciones de los patios de manzana.

Artículo 7.57 (p) Cubrición de Patios.

Se podrán cubrir los patios de luces y ventilación con claraboyas y lucernarios traslúcidos en el caso de viviendas unifamiliares y siempre que estos elementos dejen un espacio perimetral desprovisto de cualquier tipo de cierre, entre los del patio y el elemento de cubrición, que permita una superficie mínima de ventilación superior en el veinte por ciento (20%) a la del patio. Los patios así cubiertos no computarán a efectos de edificabilidad.

Artículo 7.58 (p) Régimen de Mancomunidad de Patios.

1. Los patios mancomunados son los patios de parcelas comunes a los volúmenes de dos inmuebles colindantes, cuando se constituya mancomunidad a fin de completar las dimensiones mínimas del patio.

2. La mancomunidad deberá establecerse mediante escritura pública, y como derecho real de servidumbre sobre los solares o inmuebles, inscrita en el Registro de Propiedad.

3. Esta servidumbre no podrá cancelarse sin autorización de la Administración urbanística municipal ni en tanto subsista alguno de los edificios cuyos patios requieran este complemento para alcanzar la dimensión.

Sección 3.ª Condiciones de Calidad e Higiene de los edificios

Artículo 7.59 (p) Definición.

Son condiciones de calidad e higiene las que se establecen para garantizar el buen hacer constructivo y la salubridad en la utilización de los locales por las personas.

Artículo 7.60 (p) Aplicación.

1. Las condiciones de calidad e higiene son de aplicación a obras de nueva edificación y aquellos locales resultantes de obras de reforma total. Serán asimismo de aplicación en el resto de las obras en los edificios en que su cumplimiento no represente desviación importante en el objeto de las mismas.

2. En todo caso se cumplirán las condiciones establecidas en el Código Técnico de la Edificación, aprobado por Real Decreto 314/06 y en vigor desde marzo de 2006, desarrolladas en el Documento Básico «DB. HS. Salubridad».

Artículo 7.61 (p) Piezas Habitables.

Se considerarán piezas habitables o vivideras todas las integradas en la vivienda, excepto baños, aseos, lavaderos, trasteros, bodegas, cocheras y similares. Las cocinas integradas a espacios de estar o comedor no se considerarán pieza habitable siempre que la comunicación entre ambas sea mediante hueco libre o practicable de al menos 3 m² de superficie y la superficie útil de la zona destinada a cocina menor de 9 m².

Sección 4.ª Condiciones de las Dotaciones y Servicios de los edificios

Artículo 7.62 (p) Definición.

Son condiciones de las dotaciones y servicios de los edificios las que se imponen al conjunto de instalaciones y máquinas, así como a los espacios que ocupen, para el buen funcionamiento de los edificios y los locales conforme al destino que tienen previsto.

Artículo 7.63 (p) Aplicación.

1. Las condiciones que se señalan para las dotaciones y servicios de los edificios son de aplicación a las obras de nueva edificación y a aquellos locales resultantes de obras de acondicionamiento y reforma total. Serán, asimismo, de aplicación en el resto de las obras en los espacios en los que su provisión no represente desviación importante en los objetivos de las mismas.

2. En todo caso se cumplirán las condiciones establecidas en el Código Técnico de la Edificación, aprobado por Real Decreto 314/06 y en vigor desde marzo de 2006, desarrolladas en el Documento Básico «DB. HE. Ahorro de energía».

Artículo 7.64 (p) Radio y Televisión.

Cuando el elemento a instalar sea una antena receptora de señales de televisión vía satélite, deberá emplazarse en el punto del edificio o parcela en que menor impacto visual suponga para el medio y siempre donde sea menos visible desde los espacios públicos.

Artículo 7.65 (p) Evacuación de Humos.

En edificios de nueva planta cada local dispondrá de un sistema independiente de evacuación de humos y para locales con superficies superiores a doscientos (200) metros cuadrados se dispondrá de un conducto de ventilación con las dimensiones que establezca el Código Técnico de la Edificación, con un mínimo de treinta (30) centímetros por cada doscientos (200) metros cuadrados o fracción, así mismo en el caso de que se segreguen locales comerciales de uno principal y alguno o algunos de ellos se queden sin conductos de ventilación, se deberá constituir las servidumbres de paso y utilización de estos conductos respecto al local que los disponga, con objeto de garantizar que cada local disponga de su conducto de evacuación de humos, evitando de esta forma futuros problemas de evacuación.

Artículo 7.66 (p) Instalaciones de Clima Artificial.

1. Queda prohibida la instalación de equipos que generen un nivel de ruido de más de 30 dbA en patios de viviendas plurifamiliares que den ventanas o huecos de piezas habitables

2. En caso de proyectarse locales comerciales cada uno de ellos dispondrá de canalizaciones suficientes para e independientes para la disposición de instalaciones de clima artificial y para locales con superficies superiores a doscientos (200) metros cuadrados se dispondrá de un conducto de las dimensiones que establezca el Código Técnico de la Edificación, con un mínimo de quince (15) centímetros de diámetro, por cada doscientos (200) metros cuadrados o fracción, así mismo en el caso de que se segreguen locales comerciales de uno principal y alguno o algunos de ellos se queden sin canalización de instalaciones de clima artificial, se deberán

constituir las servidumbres de paso y utilización de estos conductos respecto al local que los disponga, con objeto de garantizar que cada local disponga de su canalización, evitando de esta forma futuros problemas de instalaciones en lugares no adecuados que puedan producir problemas de ruido a los vecinos.

Artículo 7.67 (p) Aparatos Elevadores.

1. Cumplirán con lo establecido en la legislación vigente.
2. Los edificios de vivienda plurifamiliar de más de una (1) planta con solares de más de ciento (100) metros cuadrados deberán disponer de hueco, en zona común, para la instalación de aparatos elevadores, independientemente del número de viviendas y a partir de seis (6) viviendas inclusive será obligatorio disponer de aparatos elevadores, así como en edificios de pública concurrencia de más de una planta, debiendo conectar estos ascensores incluso con plantas de aparcamientos en sótanos en el caso de que se dispongan. Se exceptuarán los edificios destinados a vivienda unifamiliar, actuaciones en edificios protegidos y aquellos en que, en función de su destino, sea manifiestamente innecesario.
3. Para la ejecución de aparatos elevadores de nueva implantación en edificios existentes será de aplicación la ordenanza reguladora de las condiciones para la instalación de ascensores en edificios existentes de carácter residencial, aprobada definitivamente y publicada en el BOP de Córdoba de fecha 23/08/2012 o la que esté vigente en el momento de la solicitud de licencia o permiso de obra.

Sección 5.ª Condiciones de Seguridad en los edificios

Artículo 7.68 (p) Definición.

Condiciones de seguridad son las que se imponen a los edificios para la mejor protección de las personas que hacen uso de ellos.

Artículo 7.69 (p) Aplicación.

1. Las condiciones que se señalan para la seguridad en los edificios son de aplicación a las obras de nueva edificación y a los edificios en los que se produjeren obras de acondicionamiento y reforma. Serán asimismo de aplicación en resto de las obras de los edificios, en las que su provisión no represente desviación importante en los objetivos de la misma.
2. En todo caso se cumplirán las condiciones establecidas en el Código Técnico de la Edificación, aprobado por Real Decreto 314/06 y en vigor desde marzo de 2006, desarrolladas en los Documentos Básicos «DB. SU. Seguridad de utilización» y «DB.SI. Seguridad en caso de incendios». Cumplirán, además, la legislación supramunicipal en la materia.

Artículo 7.70 (p) Escaleras.

1. Cumplirán con lo establecido en la legislación vigente. Como excepción, las escaleras para acceso a castilletes ubicados en cubierta podrán tener un ancho no inferior a ochenta (80) centímetros.
2. No se admiten escalera para uso del público, sin luz natural y ventilación salvo los tramos situados en plantas bajo rasante, en cuyo caso contarán con chimeneas de ventilación u otro medio semejante, y las interiores a los locales. En edificios de hasta cuatro (4) plantas, se admitirá la iluminación cenital de la caja de escaleras.
3. A efectos de iluminación y ventilación de la escalera en el nivel de planta baja, se admitirá como solución la iluminación y ventilación a través del portal, siempre que portal y escalera se encuentren en un mismo espacio y sus características dimensionales lo permitan.

Artículo 7.71 (p) Rampas.

Cumplirán con lo establecido en la legislación vigente.

Artículo 7.72 (p) Artículo 9.95 Supresión de Barreras Arquitectónicas.

Será de aplicación Decreto 293/2009, de 7 de julio, por el que se aprueba el reglamento que regula las normas para la accesibilidad en las infraestructuras, el urbanismo, la edificación y el transporte en Andalucía.

Artículo 7.73 (p) Prevención de Incendios.

1. Las construcciones deberán cumplir las medidas establecidas en la legislación vigente.
2. Serán de cumplimiento obligado las disposiciones municipales que el Ayuntamiento tuviera aprobadas para incrementar la seguridad preventiva de los edificios y para facilitar la evacuación de personal y la extinción del incendio si llegara a producirse.

3. Cuando una instalación no pueda alcanzar unas condiciones correctas de seguridad para sí misma, y para su entorno, ofreciendo riesgos no subsanables para personas y bienes, podrá ser declarada fuera de ordenación, forzándose la erradicación del uso y el cierre de la instalación.

Artículo 7.74 (p) Prevención contra el Rayo.

Cumplirán con lo establecido en la legislación vigente.

Artículo 7.75 (p) Prevención de las Caídas.

Cumplirán con lo establecido en la legislación vigente.

Sección 6.ª Condiciones Ambientales

Artículo 7.76 (p) Definición.

Las condiciones ambientales son las que se imponen a las construcciones, cualquiera que sea la actividad que alberga, y a sus instalaciones para que de su utilización, no se deriven agresiones al medio natural por emisión de radioactividad, perturbaciones eléctricas, ruido, vibraciones, deslumbramientos, emisión de gases nocivos, humos o partículas, o por sus vertidos líquidos o sólidos.

Artículo 7.77 (p) Aplicación.

1. Las condiciones ambientales son de aplicación en las obras de nueva planta, en las de acondicionamiento y de reforma. Serán asimismo de aplicación en el resto de las obras de los edificios, en las que su cumplimiento no represente una desviación importante en los objetivos de la misma. La Administración urbanística municipal, en todo caso, podrá requerir a la propiedad del inmueble para que efectúe las obras necesarias para ajustarlo a las condiciones que se señalen en estas Normas.

2. Además se cumplirán las condiciones que se establecieron para poder desarrollar los usos previstos, las de aplicación en el lugar en que se encuentren y cuantas estén vigentes de ámbito municipal o superior a éste.

Artículo 7.78 (p) Compatibilidad de Actividades.

Cumplirán con lo establecido en la legislación vigente.

Artículo 7.79 (p) Emisión de Radioactividad y Perturbaciones Eléctrica.

1. Las actividades susceptibles de generar radiactividad o perturbaciones eléctricas deberán cumplir las disposiciones especiales de los Organismos competentes en la materia.

2. En ningún caso se permitirá ninguna actividad que emita radiaciones peligrosas, así como ninguna que produzca perturbaciones eléctricas que afecten al funcionamiento de cualquier equipo o maquinaria, diferentes de aquellos que originen las perturbaciones.

Artículo 7.80 (p) Emisión de Gases, Partículas y otros Contaminantes Atmosféricos.

Las actividades susceptibles de emitir gases, partículas y otros contaminantes atmosféricos deberán cumplir las disposiciones específicas sobre esta materia.

Sección 7.ª Condiciones de Estética.

Artículo 7.81 (p) Definición.

Condiciones estéticas son el conjunto de normas y parámetros que se dictan para procurar la adecuación forma mínima de edificios, construcciones e instalaciones al ambiente urbano. Tales condiciones hacen referencia a las características de las fachadas, de las cubiertas, de los huecos, la composición, los materiales empleados y el modo en que se utilicen, su calidad o su color, la vegetación en sus especies y su porte y, en general, a cualquier elemento que configure la imagen de la ciudad.

Artículo 7.82 (p) Aplicación.

Las condiciones que se señalan para la estética de la ciudad son de aplicación a todas las actuaciones sujetas a licencia municipal. La Administración urbanística municipal, en todo caso, podrá requerir a la propiedad de los bienes urbanos para que ejecute las acciones necesarias para ajustarse a las condiciones que se señalan en estas Normas.

La regulación de las condiciones estéticas se realiza en las presentes condiciones generales y en la normativa de las zonas.

Artículo 7.83 (p) Armonización de las Construcciones con su Entorno.

Las nuevas construcciones y alteraciones de las existentes deberán adecuarse en su diseño y composición con el ambiente urbano en el que estuvieren situadas.

Artículo 7.84 (p) Protección de los Ambientes Urbanos.

1. Las construcciones y las edificaciones deberán someterse a las condiciones estéticas que, para cada tipo de obra y zona en la que se localice, se determina en estas Normas.

2. Las obras tendentes a la buena conservación de los edificios habrán de ajustarse a la organización del espacio, estructura y composición del edificio existente. Los elementos arquitectónicos y materiales empleados habrán de adecuarse a los que presenta el edificio o presentaba antes de que fuera objeto de una modificación de menor interés. En las obras de restauración, además, habrá de conservarse la decoración procedente de etapas anteriores congruentes con la calidad y uso del edificio.

En obras de restauración y de conservación o mantenimiento deberán respetarse las características básicas del edificio.

3. En obras de reforma, las fachadas visibles desde el espacio público deberán mantenerse conservando su composición y adecuándose a los materiales originarios. En obras de ampliación, la solución arquitectónica deberá adecuarse al estilo o invariantes de la fachada preexistente, manteniéndose los elementos de remate que permitan identificar las características específicas del edificio original, diferenciándolas de las propias del nuevo añadido. En obras de reforma total deberán restaurarse adecuadamente la fachada o fachadas exteriores a espacio público y sus remates y satisfacer la normativa específica al respecto de la zona.

En obras de acondicionamiento deberá mantenerse siempre el aspecto exterior del edificio.

Hasta tanto no se apruebe una ordenanza municipal de protección ambiental, el Ayuntamiento podrá exigir el cumplimiento de la normativa de la Federación Andaluza de Municipios para los aspectos regulados en ésta que no contravengan las determinaciones del Plan General, y en particular lo referido a las condiciones de las instalaciones y antenas de telefonía móvil.

Artículo 7.85 (p) Fachadas.

1. Cuando la edificación objeto de la obra afecte a la fachada y se encuentre contigua o flanqueada por edificaciones objeto de protección individualizada, se adecuará la composición de la nueva fachada a las preexistentes.

2. La composición y materiales de las fachadas laterales y traseras se tratarán con la debida dignidad y en consonancia con la fachada principal.

Artículo 7.86 (p) Tratamiento de las Plantas Bajas.

En las obras en los edificios que afecten a la planta baja, ésta deberá armonizar con el resto de la fachada, debiéndose a tal efecto incluir sus alzados en el proyecto del edificio y ejecutarse conjuntamente con él.

Artículo 7.87 (p) Materiales de Fachada.

La elección de los materiales para la ejecución de las fachadas se fundamentará en el tipo de fábricas y calidad de los revestimientos, así como en el despiece, textura y color de los mismos, en función de los criterios de composición y estéticos de cada zona, y deberán quedar perfectamente definidos en el proyecto.

Artículo 7.88 (p) Modificación de Fachadas.

1. En edificios no catalogados, podrán procederse a la modificación de las características de una fachada existente de acuerdo

2. Se podrá autorizar el cerramiento de terrazas y balcones existentes del acuerdo con las determinaciones de un proyecto del conjunto de la fachada, que deberá presentar la comunidad o el propietario del edificio.

3. En edificios en que se hubieran realizado cerramiento anárquicos de terraza, el Ayuntamiento podrá requerir para la adecuación de las mismas a una solución de diseño unitario.

4. En edificios existentes, no cabrá autorizar la instalación de capialzados exteriores para persianas enrollables, o toldos, salvo que exista acuerdo del conjunto de propietarios del inmueble, para colocar idénticas solución en los huecos.

Artículo 7.89 (p) Soportales.

En las zonas en las que el planeamiento expresamente lo permita, se admitirán fachadas porticadas configurando soportales, que deberán cumplir las siguientes condiciones:

a. No podrán rebasar las alineaciones exteriores con los elementos verticales de apoyo.

b. Su ancho interior libre será igual o superior a doscientos cincuenta (250) centímetros.

c. Su altura será la que corresponda a la planta baja del edificio, según las condiciones de uso o de la zona en que se encuentre.

d. El pavimento de dichos espacios estará enrasado con el de los espacios públicos a cuyo uso se pretenden incorporar, no permitiéndose peldaños ni saltos de nivel entre unos y otros.

Artículo 7.90 (p) Plantas Bajas Porticadas.

Podrán autorizarse plantas bajas porticadas en los edificios de nueva construcción, si así estuviera previsto en las condiciones particulares de zona y no se lesionen los valores ambientales del lugar.

Artículo 7.91 (p) Fachadas Ciegas.

Por razones de composición del espacio urbano y concordancia con el resto de los edificios, en áreas de uso global residencial, se evitarán las fachadas ciegas, debiendo, en todo caso, mantenerse la iluminación natural de las piezas habitables y locales a través de la fachada.

Artículo 7.92 (p) Instalaciones en la Fachada.

1. Ninguna instalación de refrigeración, acondicionamiento de aire, evacuación de humos, extractores o antenas, podrá sobresalir más de treinta (30) centímetros del plano de fachada exterior, ni perjudicar la estética de la misma.

2. Los aparatos de aire acondicionado que sean visibles desde la vía pública sólo podrán instalarse en la posición que no perjudiquen a la estética de la fachada.

3. Los equipos de acondicionamiento o extracción de aire en locales situados alineados a vial, no podrán tener salida a fachada a menos de tres (3) metros sobre el nivel de la acera.

Artículo 7.93 (p) Cuerpos Salientes.

1. Se entienden por cuerpos salientes todos aquellos elementos habitables y ocupables que sobresalen de la fachada del edificio, o de la alineación de la edificación, o de la alineación del espacio libre interior de la manzana, tales como balcones, miradores, balconadas, terrazas y otros cuerpos volados cerrados, y particularmente:

a. Se entiende por balcón el vano que arranca desde el pavimento de la pieza a la que sirve, y que se prolonga hacia el exterior en un forjado o bandeja saliente respecto a la fachada, de vuelo no superior a cuarenta y cinco (45) centímetros y cuya longitud no supere en más de cuarenta (40) centímetros al ancho del vano. El concepto de balcón es independiente de la solución constructiva y de diseño de sus elementos de protección.

b. Se entiende por balconada el saliente común a varios vanos que arranca del pavimento de las piezas a las que sirven. La dimensión máxima del saliente no superará los cuarenta y cinco (45) centímetros.

c. Se entiende por cierre el vano que arranca desde el pavimento de la pieza a la que sirve, y se prolonga hacia el exterior en un cuerpo protegido por herrajes en toda su altura, y que además puede estar acristalado, cuya bandeja no sobresale en planta piso más de cuarenta y cinco (45) centímetros.

d. Se entienden por terrazas los cuerpos salientes no cerrados que superan la dimensión máxima de saliente fijada para las balconadas.

e. Se entiende por mirador el vano que arranca desde el pavimento de la pieza a la que sirve, y se prolonga hacia el exterior en un cuerpo acristalado, cuya bandeja no sobresale de la fachada más de sesenta (60) centímetros, que posee sus tres lados acristalados en gran superficie, pudiendo tener una base ejecutada en obra de entre cuarenta (40) y sesenta (60) centímetros, así como las aristas que definen el hueco.

El cierre superior de dicho vano podrá coincidir o no con el forjado de planta, en cuyo caso podrá ejecutarse mediante vuelo de éste. Dicho cierre superior podrá superar en hasta veinte (20) centímetros la dimensión del piso del mirador.

f. Se entienden por cuerpos volados cerrados los salientes en fachada no pertenecientes a la clase de miradores, independientemente del tipo de material con que estén cerrados.

2. Salvo que las normas de zona dispusieran otra cosa:

a. Se prohíben los cuerpos salientes en planta baja.

b. Se prohíben los cuerpos salientes cerrados en cualquier planta.

3. La superficie en planta de los cuerpos salientes computará a efectos del cálculo de superficie edificada en las siguientes proporciones:

- Cuerpos volados cerrados y miradores Cien por cien (100%)

- Terrazas Cincuenta por cien (50%)

- Balcones y balconadas No computan

4. Se admiten los cuerpos salientes que se sitúen de forma que ninguno de sus puntos se encuentre a una altura inferior a tres coma veinte (3,20) metros por encima de la rasante de la acera, medidos en el punto

medio de la fachada ni a dos coma setenta (2,70) metros por encima de la rasante de la acera en el punto más desfavorable.

Artículo 7.94 (p) Elementos Salientes.

1. Elementos salientes son partes integrantes de la edificación o elementos constructivos no habitables ni ocupables de carácter fijo, que sobresalen de la línea de fachada o de la alineación de la edificación, o de la alineación interior. No tendrán la consideración de elementos salientes los toldos y marquesinas que serán objeto de la correspondiente ordenanza.

2. Los elementos salientes tales como los zócalos pilares, aleros, gárgolas, parasoles y otros semejantes fijos, limitarán su vuelo de conformidad con las siguientes particularidades:

a. Se admiten en todas las situaciones los zócalos y molduras que podrán sobresalir un máximo de diez (10) centímetros respecto al paramento de fachada.

b. Se admiten los elementos salientes en planta baja siempre que den frente a calle de más de seis (6) metros de ancho, no sobresalgan más de un cuarentavo (1/40) del ancho del vial respecto a la fachada, ni superen los cincuenta (50) centímetros de altura.

c. Se admiten los elementos salientes que se sitúen de forma que ninguno de sus puntos se encuentre a una altura inferior a tres coma veinte (3,20) metros por encima de la rasante de la acera, medidos en el punto medio de la fachada ni a dos coma setenta (2,70) metros por encima de la rasante de la acera en el punto más desfavorable, y que su vuelo no supere en ningún punto una distancia igual al ancho de la acera menos sesenta (60) centímetros y con un máximo de ciento cincuenta (150) centímetros.

d. En el Conjunto Histórico serán de aplicación las condiciones particulares establecidas en el Plan Especial de Protección.

Artículo 7.95 (p) Elementos Salientes no Permanentes.

Los Elementos salientes no permanentes, tales como los toldos, las persianas, anuncios y similares, se regularán por las correspondientes ordenanzas municipales, sin perjuicio de lo que para determinadas zonas pueda establecer el Plan General.

Artículo 7.96 (p) Portadas y Escaparates.

La alineación exterior no podrá rebasarse en planta baja con salientes superiores a veinticinco (25) centímetros, con ninguna clase de decoración de los locales comerciales, portales o cualquier otro elemento. En aceras de anchura menor que ciento cincuenta (150) centímetros no será permitido saliente alguno.

Artículo 7.97 (p) Medianerías.

1. Los paños medianeros al descubierto, deberán tratarse de forma que su aspecto y calidad sean tan dignos como los de las fachadas.

2. Por razones de ornato urbano, el Ayuntamiento podrá asumir la ejecución de las obras de mejora de medianerías en determinados espacios públicos de importancia y estética.

3. El Ayuntamiento podrá elaborar criterios estéticos y de diseño, que sean de obligada observancia en las obras de mantenimiento y decoro de medianerías y fachadas en general y requerir a la propiedad de los inmuebles para su cumplimiento.

4. Se prohíbe el uso de placas onduladas como revestimiento de medianerías.

Artículo 7.98 (p) Cerramientos.

1. Tanto los solares como los terrenos que el Ayuntamiento disponga, deberán cercarse mediante cerramientos permanentes situados en la alineación oficial, de altura igual o superior a doscientos cincuenta (250) centímetros, fabricados con materiales que garanticen su estabilidad y conservación en buen estado, prohibiéndose los de malla metálica o similares. Se deberá prever un acceso para limpieza y mantenimiento. Los cerramientos provisionales podrán sobrepasar un máximo de veinte (20) cm la alineación exterior siempre que quede un acerado de ochenta (80) cm de dimensión mínima.

2. Las parcelas destinadas a uso lucrativo deberán vallarse obligatoriamente cuando se encuentre consolidado por edificación el Sector o Unidad de Ejecución en un setenta y cinco por ciento (75%), exceptuándose de su cumplimiento aquellas zonas que por tratarse de áreas diferenciadas de las zonas consolidadas no sea necesario o conveniente su vallado, lo cual deberá contar con el informe favorable de los Servicios Técnicos Municipales.

3. Las parcelas podrán cerrarse con vallas de altura inferior a doscientos cincuenta (250) centímetros, salvo en zonas de edificación aislada en las que el cerramiento podrá resolverse:

a. Con elementos ciegos de cincuenta (50) centímetros de altura máxima medidos desde la rasante interior de la edificación proyectada, completados, en su caso, mediante protecciones diáfanos, pantallas vegetales o

soluciones similares hasta una altura máxima de doscientos cincuenta (250) centímetros, prohibiéndose los de malla metálica o similares permanentes.

b. Por medio de cerramientos que no forme frentes opacos continuos de longitud superior a veinte (20) metros, ni rebasen una altura de doscientos cincuenta (250) centímetros.

c. Los cerramientos entre linderos privados podrán ser opacos con una altura máxima de doscientos cincuenta (250) centímetros medidos desde la rasante interior de la edificación proyectada.

4. En ningún caso se permitirá el remate de cerramientos con elementos que puedan causar lesiones a personas y animales.

Artículo 7.99 (p) Protección del Arbolado.

1. El arbolado existente en el espacio público, aunque no haya sido calificado zona verde, deberá ser protegido y conservado. Cuando sea necesario eliminar algunos ejemplares por causa de fuerza mayor imponderable, se procurará que afecten a los ejemplares de menor edad y porte.

2. Toda pérdida de arbolado en la vía pública deberá ser repuesto de forma inmediata por la persona o personas causante de su pérdida.

3. En las franjas de retranqueo obligatorio lindantes con vías públicas, será perceptiva la plantación de especies vegetales, preferentemente arbóreas con independencia del uso a que se destine la edificación, a menos que la totalidad del retranqueo quede absorbida por el trazado de los espacios para la circulación rodada y acceso al edificio.

Además, la protección del arbolado deberá realizarse en todo caso de acuerdo a las Normas Técnicas de Jardinería y Paisajismo, específicamente, la protección general de acuerdo a la norma NTJO35 y durante las obras de construcción respecto a la norma NTJO3E.

4. Los patios o espacios libres existentes en la actualidad, públicos o particulares, que se encuentren ajardinados, deberán conservar y mantener en buen estado sus plantaciones, cualquiera que sea su porte.

5. Cuando una obra pueda afectar a algún ejemplar arbóreo público, se indicará en la solicitud de licencia correspondiente. En estos casos, se exigirá y garantizará que durante el transcurso de las obras, se dotará a los troncos del arbolado y hasta una altura mínima de ciento ochenta (180) centímetros, de un adecuado recubrimiento rígido que impida su lesión o deterioro.

6. La necesaria sustitución del arbolado existente en las vías públicas, cuando por deterioro u otras causas desaparezcan los ejemplares existentes, será obligatoria a cargo del responsable de la pérdida sin perjuicio de las sanciones a que pudiere dar origen. La sustitución se hará por especies de iguales y del mismo porte que las desaparecidas, o empleando la especie dominante en la hilera o agrupación del arbolado.

7. Cuando una obra pueda afectar a algún árbol o alcorque en la vía pública, y siempre que los ejemplares fuesen de tal porte que deban ser conservados, se modificará el proyecto de obra para evitar su deterioro, o se incluirá en la licencia de obras la obligación de reponer el arbolado o vegetación que pudiesen ser afectados por las mismas, con plantación de igual número, especies y porte suficiente en alcorques inmediatos y por cuenta del promotor de las obras.

8. A tal efecto, en los proyectos de obra se indicarán los árboles o alcorques existentes en toda la acera y frente del edificio, así como los que, en otro caso, deberán situarse en la misma, conforme a las condiciones de los respectivos proyectos de obras ordinarias y por cuenta del promotor.

9. Queda terminantemente prohibido instalar, fijar, atar, colgar o clavar cualquier clase de elemento, cuerda, cable, anuncios, etc., en los árboles de la vía pública, parques o jardines.

Artículo 7.100 (p) Consideración del Entorno.

1. Las obras de nueva edificación deberán proyectarse tomando en consideración la topografía del terreno; la vegetación existente, la posición del terreno respecto a cornisas, hitos u otros elementos visuales; el impacto visual de la construcción proyectada sobre el medio que la rodea y el perfil de la zona, su incidencia en términos de soleamiento y ventilación de las construcciones de las fincas colindantes y, en vía pública su relación con ésta, la adecuación de la solución formal a la tipología y materiales del área, y demás parámetros definidores de su integración en el medio urbano.

2. La Administración urbanística municipal podrá exigir la inclusión en la documentación con la que se solicite licencia, de un estudio de visualización y paisaje urbano en el estado actual, y en el estado futuro que corresponderá a la implantación de la construcción proyectada.

3. La Administración urbanística municipal podrá, asimismo, establecer criterios para determinar la disposición y orientación de los edificios en lo que respecta a su percepción visual desde las vías perimetrales, los accesos y puntos más frecuentes e importantes de contemplación.

4. La Administración urbanística municipal podrá establecer criterios selectivos o alternativos para el empleo armonioso de los materiales de edificación, de urbanización y de ajardinamiento, así como de las plantaciones admisibles.

CAPÍTULO III

Normas básicas de los usos

Sección 1.ª Condiciones Comunes a todos los usos

Artículo 7.101 (p) Condiciones de los usos.

1. Las condiciones de los usos que se establecen en este Título serán de aplicación en la forma y circunstancias que para cada uno de ellos se establece.

2. Además de las condiciones generales que se señalan para cada uso deberán cumplir, si procede, las generales de la edificación y de su entorno, y cuantas se deriven de la regulación que corresponda a la zona en que se encuentre.

3. Estas condiciones generales no serán de aplicación a los usos existentes, salvo que en ellos se hagan obras que afectaren a los elementos o parámetros que particularmente se regulan en este Título. Serán, sin embargo, de aplicación a aquellas obras a realizar en edificios existentes en las que su cumplimiento no represente desviación importante en el objeto de las mismas.

4. En todo caso deberán cumplir la normativa estatal, autonómica o municipal que les fuera de aplicación.

5. En las parcelas situadas dentro del ámbito del Plan Especial de Protección del Centro Histórico de Priego se estará a lo dispuesto en las condiciones de los usos establecidas en su texto normativo.

Artículo 7.102 (p) Usos en los Sótanos.

En los sótanos sólo podrán establecerse:

- a. Las instalaciones al servicio de la edificación.
- b. Aparcamientos y garajes
- c. Usos no residenciales complementarios de cualquier otro que estuviere implantado en el edificio sobre rasante con carácter general, siempre que no impliquen la estancia continuada de personas.
- d. En establecimientos de uso Terciario, como locales comerciales, cafeterías, bares, restaurantes y análogos se permitirán bajo rasante los mismos usos que en planta baja, siempre y cuando cumplan las condiciones establecidas en la Normativa Sectorial de aplicación.

Artículo 7.103 (p) Diferentes Usos en un Mismo Edificio o Local.

1. Cuando en un mismo edificio o local se desarrollaran dos o más actividades, cada una de ellas cumplirá las condiciones de su uso respectivo.

2. Para la definición de las condiciones de edificación que correspondieran al edificio que las albergue, se tendrá en cuenta el uso que ocupara mayor superficie útil.

Artículo 7.104 (p) Actividades Toleradas.

Solamente podrán instalarse en los suelos urbanos las actividades que, por su propia naturaleza o por aplicación de las medidas correctoras adecuadas, resultaren inocuas, debiendo cumplir, además, las condiciones que se establecen en estas Normas Urbanísticas.

Sección 2.ª Uso Residencial

Artículo 7.105 (p) Definición y Usos Pormenorizados. Usos permitidos y prohibidos.

1. Uso residencial es el de aquellos edificios o parte de ellos destinados a vivienda.

2. Este uso global comprende los siguientes usos pormenorizados:

a. Vivienda unifamiliar: es la edificación destinada a una única vivienda, que ocupa directamente una porción del suelo que le corresponde tanto si ésta constituye una finca registral independiente o si está definida como participación en una comunidad de propietarios, en forma de edificación aislada, pareada o acorde con otros tipos de agrupación horizontal, y siempre que se disponga un acceso exclusivo e independiente para cada vivienda desde espacio público o espacio libre privado o mancomunado.

b. Vivienda bifamiliar: es la situada en edificación urbana constituida por dos viviendas agrupadas fundamentalmente en forma vertical.

c. Vivienda plurifamiliar: cuando en una unidad parcelaria se edifican dos o más viviendas, agrupadas de modo que formen edificaciones con accesos, instalaciones u otros elementos comunes.

3. Se permiten en general los siguientes usos:

- Talleres artesanales de superficie menor de doscientos (200) metros cuadrados.

- Comercio destinado a venta directa y almacenes vinculados a la actividad comercial siempre que no superen lo cien (100) metros cuadrados de superficie, dimensión que se podrá superar si se justifica su necesidad en relación con la superficie destinada a venta y se garantizan las condiciones de accesibilidad, carga y descarga y siempre que no se trate de una actividad de distribución.

- Talleres de reparación de vehículos con una superficie máxima de ciento cincuenta (150) metros cuadrados para motos. Los destinados a reparación de automóviles deberán disponer en el interior de la parcela superficie suficiente para el estacionamiento de los vehículos.

4. Se prohíben aquellas actividades que puedan generar ruidos o molestias incompatibles con el normal uso de las viviendas.

Artículo 7.106 (p) Aplicación.

Las condiciones que se señalan para el uso residencial serán de aplicación:

a. En las obras de nueva edificación.

b. En las obras de reforma en la parte y condiciones que les afecte.

c. En el resto de los tipos de obras cuando su aplicación no suponga desviación importante de los objetivos de las mismas.

Artículo 7.107 (p) Vivienda Exterior.

1. Todas las piezas habitables de las viviendas de nueva edificación tendrán huecos que abran a espacio abierto o patios de luces que cumplan las condiciones establecidas en estas Normas y, para tener la condición de vivienda exterior, al menos los huecos de dos (2) de las piezas habitables recaerán sobre calle o espacio libre público, siendo una de ellas el estar y la otra la cocina o dormitorio. Se exceptúan del cumplimiento de esta norma aquellas viviendas situadas en parcelas existente a la entrada en vigor del Plan con frente de fachada inferior a siete (7) metros que tendrán la condición de vivienda exterior si tan sólo una (1) de sus piezas habitables tiene huecos al exterior. Se podrán exceptuar así mismo aquellas viviendas que por sus dimensiones o geometría puedan presentar problemas para su cumplimiento, previo informe técnico de los Servicios Municipales que lo justifiquen.

2. Ninguna vivienda en edificio plurifamiliar de nueva edificación tendrá pieza habitable alguna con el piso en nivel inferior al del terreno en contacto con ella.

3. Se considerarán piezas habitables o vivideras todas las integradas en la vivienda, excepto baños, aseos, lavaderos, trasteros, bodegas, cocheras y similares. Las cocinas integradas a espacios de estar o comedor no se considerarán pieza habitable siempre que la comunicación entre ambas sea mediante hueco libre o practicable de al menos 3 m² de superficie.

Artículo 7.108 (p) Viviendas Interiores.

Se consideran viviendas interiores aquellas que no tienen la condición de vivienda exterior de acuerdo con el apartado 1 del artículo anterior y que abren huecos hacia un patio vividero.

Salvo que las condiciones particulares de zona lo prohibieran expresamente se permitirán también viviendas interiores, que en todo caso deberán reunir las siguientes condiciones:

a. Todas las piezas habitables de la vivienda tendrán huecos que abran a espacio abierto o a patios de luces que cumplan las condiciones establecidas en estas Normas.

b. Al menos dos (2) piezas tendrán huecos que abran sobre patios vivideros con una dimensión mínima de fachada hacia el patio de (6) metros. En caso de apartamentos bastará con un (1) hueco en la pieza principal.

Artículo 7.109 (p) Programa de la Vivienda.

1. Programa mínimo de viviendas y dimensiones mínimas de sus diferentes piezas.

En función de su continuidad espacial interior se distinguirán dos tipos de unidades residenciales: la Vivienda Compartimentada y la Vivienda en Espacio Único.

a) Viviendas Compartimentadas.

La vivienda dispondrá, como mínimo, de estancia-comedor, cocina, dormitorio principal y cuarto de baño. La cocina podrá incorporarse a la estancia-comedor siempre que queden aseguradas unas condiciones adecuadas de ventilación.

Las diferentes piezas de las viviendas deberán cumplir las dimensiones mínimas referidas a sus superficies útiles que a continuación se expresan:

Estancia-comedor: 16 m².

Cocina: 6 m²

Estancia-comedor-cocina: 20 m².
Cocina-lavadero: 7 m².
Dormitorio sencillo (1 cama): 6 m².
Dormitorio doble (2 camas): 8 m².
Dormitorio principal: 10 m².
Aseo: 1,50 m².
Cuarto de baño: 3 m².

b) Viviendas en Espacio Único.

Se trata de viviendas con la denominación de loft, estudio, o similar, en los que la tipología responde a un programa de necesidades diferentes, al ser unidades residenciales, normalmente destinadas al régimen de alquiler, en las que algunas funciones pierden importancia, (p.e. la función de almacenaje).

Se incorporan así los distintos usos e instalaciones en una unidad espacial, cuya superficie mínima deberá definirse como agregación de las superficies mínimas de cada una de las funciones que incorpora, entendiéndose que parte de las mismas son compartidas y no han de sumarse.

El programa mínimo de viviendas de este tipo será el compuesto por un Estar-Comedor, una Cocina un Dormitorio doble y un Baño. Tendrá el Espacio Único un hueco, al menos, abierto a Viario o a Espacio Libre interior.

En estas viviendas, la superficie abierta de comunicación y/o contacto (es decir el tabique virtual de separación de estancias) entre las Funciones de Estar-Comedor, Cocina y Dormitorio, se denominará Superficie Abierta Vertical de Contacto (SAVC).

La Superficie Abierta Virtual de Contacto (SVAC) debe cumplir las siguientes condiciones:

- Entre la Función Estar-Comedor y la Función Dormitorio, deberá ser igual o superior al 40% de la Superficie destinada a la superficie destinada a la Función Estar-Comedor.

- Entre la Función Estar-Comedor y la Función Cocina, deberá ser igual o superior al 40% de la Superficie destinada a la superficie destinada a la Función Estar-Comedor.

- Entre la Función Dormitorio y la Función Cocina deberá ser igual o superior al 40% de la Superficie destinada a la superficie destinada a la Función Dormitorio.

En cualquier caso, la SVAC, entre cada una de las Funciones anteriores, no podrá ser inferior a 5 m², y su proyección horizontal no podrá tener una longitud inferior a 2 metros.

Superficies.

Las superficie útiles mínimas, así como las condiciones ligadas a ellas que han de cumplir las Funciones que la integran son las siguientes:

- Función Estar-Comedor: 14 m².

Se deberá poder inscribir un círculo de 3,50 metros de diámetro, en toda la Función Estar-Comedor.

- Función Cocina: 6 m².

Se deberá poder inscribir un círculo de 1,50 metros de diámetro, en toda la Función Cocina.

- Función Dormitorio: 10 m².

Se deberá poder inscribir un círculo de 2,50 metros de diámetro, en toda la Función Dormitorio.

Las tres funciones anteriores deberán quedar contenidas en un Espacio Común. Este Espacio no podrá quedar subdividido por elementos de altura superior a 1,00 metro, tales como tabiques, mamparas, puertas, etc.

- Baños: 3 m².

Deberá estar compartimentado respecto al resto de las Funciones de la Vivienda.

El acceso a baños y aseos no podrá hacerse desde el espacio considerado Función Cocina.

Iluminación y ventilación.

La iluminación y ventilación de las Viviendas en Espacio Único deberán cumplir lo siguiente:

- El Espacio Único tendrá iluminación y ventilación directa desde el exterior mediante hueco de superficie no menor que un 12% de la superficie en planta del mismo.

- Se deberá poder trazar una línea recta, libre de obstáculos, desde algún punto de iluminación y ventilación directa, hasta algún punto de cualquier SVAC de la vivienda.

- Las dependencias no incluidas en el Espacio Común se podrán ventilar e iluminar a través de patios de ventilación.

- La ventilación e iluminación por medios técnicos, se admitirá en la viviendas para dependencias y piezas auxiliares no incluidas en el Espacio Único, cuando se aseguren las condiciones higiénicas, y esté expresamente autorizado por la Normativa Vigente.

2. Cuando las condiciones particulares de zona o las normas específicas de aplicación no lo impidan, podrán disponerse apartamentos compuestos por un máximo de 3 piezas habitables. Su superficie útil no será inferior a los veinticinco (25) metros cuadrados, ni superior a los sesenta (60) metros cuadrados, dentro de los cuales no se incluirán terrazas, balcones, miradores, tendaderos, ni espacios con altura libre inferior a

doscientos veinte (220) centímetros. Tres (3) apartamentos equivalen a dos (2) viviendas a efectos de cómputo y cumplimiento de determinación del número de viviendas fijados en las fichas de Planeamiento de Desarrollo, permitiéndose a estos efectos la equivalencia de un máximo del 10% del número de viviendas en las Unidades de Ejecución de suelo urbanizable y un 30% del número de viviendas en las Unidades de Ejecución de suelo urbano.

3. Las diferentes piezas de la vivienda cumplirán con carácter general las dimensiones superficiales mínimas y las condiciones de calidad e higiene de la legislación vigente.

4. Se consideran integradas dentro del programa de las viviendas unifamiliares o bifamiliares las cocheras con un sólo acceso y capacidad máxima para tres vehículos.

No se podrá acceder únicamente a las viviendas a través de las cocheras o garajes, excepto en el caso de viviendas unifamiliares.

Artículo 7.110 (p) Altura de los Techos.

La distancia libre mínima medida verticalmente entre el suelo y el techo será de doscientos setenta (270) centímetros, pudiendo reducirse hasta doscientos veinte (220) centímetros en el resto.

Artículo 7.111 (p) Dimensiones de los Huecos de Paso.

Toda vivienda dispondrá de una puerta de acceso de dimensiones mínimas de doscientos tres (203) centímetros de altura y ochocientos veinticinco (825) milímetros de anchura.

Artículo 7.112 (p) Accesos Comunes a las Viviendas.

1. En edificios de viviendas colectivas se podrá acceder a cada una de las viviendas desde el espacio público exterior a través de espacios comunes.

2. Los recorridos de acceso a las viviendas se ajustarán a las condiciones del Código Técnico de la Edificación y al Decreto 293/2009, de 7 de julio, por el que se aprueba el reglamento que regula las normas para la accesibilidad en las infraestructuras, el urbanismo, la edificación y el transporte en Andalucía.

3. En los edificios de viviendas en los que fuese obligado disponer de ascensores, se instalará al menos uno por cada treinta (30) viviendas o fracción superior a quince (15) y al menos uno de ellos será adaptado.

Artículo 7.113 (p) Dotación de Aparcamientos.

1. En uso residencial, cuando el número de viviendas proyectadas exceda de cuatro (4) se preverá una plaza de aparcamiento por cada vivienda proyectada, salvo en solares de superficie inferior a trescientos cincuenta (350) metros cuadrados o tengan una forma irregular que lo haga inviable, o bien la fachada tenga una longitud menor de cuatro (4) metros, o esté situado en calles de cuatro (4) metros o menos de anchura.

Se prohíben las cocheras en los edificios de vivienda colectiva de nueva construcción, entendiéndose por cochera el espacio destinado al estacionamiento de uno o dos vehículos con acceso directo y a nivel desde la vía pública.

2. En edificios de vivienda unifamiliar adosada se deberá prever como mínimo una plaza por vivienda dentro de la parcela, preferentemente agrupadas en un aparcamiento colectivo que podrá situarse en el espacio libre de cada vivienda o en cochera siempre que se garantice que los accesos individualizados a las plazas de aparcamiento no disminuyen los aparcamientos situados en los viales y contabilizados a efectos del planeamiento de desarrollo.

3. Los edificios de vivienda unifamiliar o bifamiliar podrán disponer de cocheras o aparcamiento en sótano, no siendo obligatorio dotación mínima de plazas.

4. Los proyectos técnicos deberán contener la reforma de los elementos urbanos afectados por el acceso a los aparcamientos, pavimentación, arbolado, alumbrado público, señalización y mobiliario urbano, debiendo resolver el vado de vehículos en su posición definitiva y eliminando, en su caso, los que no tuvieran utilidad.

5. El Ayuntamiento podrá denegar la autorización de vado en calles de tráfico peatonal especialmente intenso. Cuando no sea posible la disposición del vado sobre otros viales, dicha denegación implicará la eximente de la dotación obligatoria de aparcamientos.

6. El Ayuntamiento podrá eximir del cumplimiento de las reservas de plazas de aparcamientos en aquellos casos en que se justifique con el correspondiente estudio previo la imposibilidad material de efectuarlas por las características físicas de la parcela o de la red viaria. (Escasa superficie de parcela, reducido frente de fachada a vial, calle de poca anchura, etc.) En calles peatonales y en casos de difícil acceso quedarán prohibidos los aparcamientos.

Sección 3.^a Uso Industrial

Artículo 7.114 (p) Definición y Usos Pormenorizados.

1. Es uso industrial el que tiene por finalidad llevar a cabo las operaciones de elaboración, tratamiento o almacenamiento de productos según las precisiones que se expresan a continuación:

A. Actividad industrial en grado 1. Comprende las siguientes actividades:

1. Refinerías de petróleo bruto, incluidas las que produzcan únicamente lubricantes a partir de petróleo bruto, así como las instalaciones de gasificación y de licuefacción de al menos 500 toneladas de carbón de esquistos bituminosos al día.

2. Centrales térmicas y otras instalaciones de combustión con potencia térmica de al menos 300 MW, así como centrales nucleares y otros reactores nucleares, con exclusión de las instalaciones de investigación para la producción y transformación de materias fisionables y fértiles en las que la potencia máxima no pase de un kW de duración permanente térmica.

3. Instalaciones destinadas exclusivamente al almacenamiento permanente o a la eliminación definitiva de residuos radiactivos.

4. Instalaciones para el aprovechamiento de la energía eólica cuya potencia nominal total sea igual o superior a 1 MW.

5. Plantas siderúrgicas integrales.

6. Instalaciones destinadas a la extracción de amianto, así como el tratamiento y transformación del amianto y de los productos que contienen amianto: para los productos de amianto-cemento, una producción anual de mas de 20.000 toneladas de productos terminados; para las guarniciones de fricción, una producción anual de mas de 50 toneladas de productos terminados y para otras utilizations de amiantos, una utilización de mas de 200 toneladas por año.

7. Instalaciones químicas integradas.

8. Instalaciones de gestión de los residuos sólidos urbanos y asimilables a urbanos.

9. Plantas de fabricación de los aglomerantes hidráulicos.

10. Instalaciones industriales de almacenamiento al por mayor de productos químicos.

11. Industrias de fabricación de pasta de celulosa.

B. Actividad industrial en grado 2. Comprende las siguientes actividades:

1. Plantas clasificadoras de áridos y plantas de fabricación de hormigón.

2. Fabricación de aglomerados asfálticos.

3. Industrias agroalimentarias destinadas a la producción de:

* Productos lácteos.

* Cerveza y malta.

* Jarabes y refrescos.

* Mataderos.

* Salas de despique.

* Aceites y harinas de pescado.

* Margarina y grasas concretas.

* Fabricación de harina y sus derivados.

* Extractoras de aceite.

* Destilación de alcoholes y elaboración de vino.

* Fabricación de conservas de productos animales y vegetales.

* Fabricación de féculas industriales.

* Azucareras.

* Almazaras y aderezo de aceitunas.

4. Coquerías.

5. Industrias textiles y del papel destinadas a:

* Lavado, desengrasado y blanqueado de lana.

* Obtención de fibras artificiales.

* Tintado de fibras.

* Fabricación de tableros de fibra de partículas y de contrachapado.

6. Instalaciones relacionadas con el caucho y sus aplicaciones.

7. Almacenamiento de productos inflamables con una carga de fuego ponderada de la instalación, en Mcal/m², superior a 200.

8. Complejos e instalaciones siderúrgicas destinadas a:

* Fundición.

* Forja.

* Estirado.

* Laminación.

* Trituración y calcificación de minerales metálicos.

9. Instalaciones para el trabajo de metales, destinadas a:

* Embutido y corte.

- * Revestimiento y tratamientos superficiales.
- * Calderería en general.
- * Construcción y montaje de vehículos y sus motores.
- * Construcción de estructuras metálicas.

10. Instalaciones para la construcción y reparación de buques, embarcaciones y otras instalaciones marítimas.

11. Instalaciones para la construcción y reparación de aviones y sus motores.

12. Instalaciones para la construcción de material ferroviario.

13. Fabricación del vidrio.

14. Fabricación y formulación de pesticidas, productos farmacéuticos, pinturas, barnices, elastómeros y peróxidos.

15. Fábricas de piensos compuestos.

16. Industria de aglomerado de corcho.

17. Instalaciones de trituración, aserrado, tallado y pulido de piedra con potencia instalada superior a 50 CV.

18. Fabricación de baldosas de terrazo y similares.

19. Fabricación de ladrillos, tejas, azulejos y demás productos cerámicos.

20. Fabricación y tratamiento de productos a base de elastómeros.

21. Fabricación de fibras minerales artificiales.

22. Instalaciones de fabricación de explosivos.

23. Refinerías de petróleo bruto, así como las instalaciones de gasificación y licuefacción inferiores a 500 toneladas de carbón de esquistos y bituminosos al día.

24. Centrales térmicas y otras instalaciones de combustión con potencia térmica inferior a 300 MW.

25. Instalaciones destinadas a la extracción, tratamiento y transformación del amianto y de los productos que lo contienen que no alcancen los límites establecidos en el punto 6 del apartado anterior.

C. Actividad industrial en grado 3. Comprende las siguientes actividades:

1. Talleres de géneros de punto y textiles.

2. Instalaciones relacionadas con el tratamiento de pieles, cueros y tripas.

3. Lavanderías.

4. Almacenes al por mayor de artículos de droguería y perfumería.

5. Almacenes de abonos y piensos.

6. Almacenes y venta al por mayor de productos farmacéuticos.

7. Instalaciones de fabricación de la madera y fabricación de muebles.

8. Instalaciones de desguace y almacenamiento de chatarra.

9. Talleres de reparación de vehículos a motor y de maquinaria de peso máximo autorizado superior a 3.500 kg.

D. Actividad industrial en grado 4. Comprende las siguientes actividades:

1. Talleres de carpintería metálica y cerrajería.

2. Talleres de reparación de vehículos a motor y de maquinaria de peso máximo autorizado inferior a 3.500 kg.

3.500 kg.

3. Lavado y engrase de vehículos a motor.

4. Talleres de reparaciones eléctricas.

5. Talleres de carpintería de madera. Almacenes y venta de muebles.

E. Actividad industrial en grado 5. Comprende las siguientes actividades:

1. Reparación y tratamiento de productos de consumo doméstico. Comprenden aquellas actividades cuya función principal es reparar o tratar objetos de consumo doméstico con la finalidad de restaurarlos o modificarlos, pero sin que pierdan su naturaleza inicial. Pueden incluir la venta directa al público o hacerse mediante intermediarios.

2. Producción artesanal y oficios artísticos. Comprende las actividades cuya función principal es la obtención o transformación de productos, generalmente individualizables, por procedimientos no seriados o en pequeñas series, que pueden ser vendidos directamente al público o a través de intermediarios.

2. Este uso global comprende los siguientes usos pormenorizados:

I. Industria no compatible con el modelo territorial del municipio de Priego, que incluye las actividades comprendidas en los siguientes epígrafes del apartado anterior:

Apartado A, epígrafes 1, 2, 3, 5 y 7.

II. Industrias no compatibles con el medio urbano del municipio de Priego, que incluye las actividades comprendidas en los siguientes epígrafes del apartado anterior:

Apartado A, epígrafes 4, 6, 8, 9, 10 y 11.

Apartado B, epígrafes 1, 2, 4, 7, 14, 22, 23, 24 y 25.

- III. Industria y almacenamiento, que incluye las actividades comprendidas en los siguientes epígrafes del apartado anterior:
Apartado B, epígrafes 3, 5, 6, 8, 9, 10, 11, 12, 13, 15, 16, 17, 18, 19, 20 y 21.
Apartado C, epígrafes 1, 2, 3, 4, 5, 6, 7, 8 y 9.
Apartado D, epígrafe 1.
- IV. Talleres artesanales y pequeña industria, que incluye las actividades comprendidas en los siguientes epígrafes del apartado anterior:
Apartado D, epígrafes 4 y 5.
Apartado E, epígrafes 1 y 2.
- V. Talleres de mantenimiento del automóvil, que incluye las actividades comprendidas en los siguientes epígrafes del apartado anterior:
Apartado D, epígrafes 2 y 3.

Artículo 7.115 (p) Aplicación.

1. Las condiciones que se señalan para el uso industrial serán de aplicación:
 - a. En los edificios o construcciones de nueva edificación.
 - b. En las obras de reforma en la parte y condiciones que les afecten.
 - c. En el resto de las obras en los edificios cuando no represente desviación importante de los objetivos de las mismas.
2. Las presentes Normas, así como las Ordenanzas y demás regulaciones que se promulguen en lo sucesivo sobre usos industriales, protección de medio ambiente y contra la emisión de agentes contaminantes, será de obligatorio cumplimiento sin necesidad de acto previo de sujeción individual, tanto para las instalaciones de nueva edificación o de reforma como para las ya instaladas cuyos ruidos, vibraciones, emisiones de humo, etc. sobrepasen los límites que en ella se fijen.

Subsección Primera. Condiciones de la Industria en General

Artículo 7.116 (p) Condiciones generales.

1. Condiciones Generales Relativas a los Vertidos.
 - a. Para la correcta gestión de las aguas residuales será obligatoria la colocación de un pozo de registro o arqueta de control en la conducción de salida de efluentes para cada una de las naves del polígono industrial para permitir la toma de muestras individualizadas. Este hecho debe quedar plasmado en la planimetría de ordenación pertinente y deberán realizarse con anterioridad a la puesta en marcha de las actividades del polígono industrial.
 - b. El Ayuntamiento es el organismo competente para realizar las tomas de muestras en las arquetas o pozos de registro de control y los análisis necesarios correspondientes para comprobar el cumplimiento de los requisitos de la Ordenanza de vertidos.
 - c. Las aguas residuales procedentes de procesos de elaboración industrial habrán de decantarse y depurarse previamente en la propia industria, de manera que queden garantizados unos niveles de DBO, de residuos minerales, etc., similares a los de uso doméstico y que resulten aceptables por los sistemas de depuración municipales. Las instalaciones cuya producción de aguas residuales tengan parámetros admisibles podrán verter directamente con sifón hidráulico interpuesto.
 - d. Las instalaciones industriales que produzcan vertidos a la red de colectores deberán cumplir los límites regulados por la normativa vigente sobre Vertidos de Sustancias Peligrosas, las Órdenes reguladoras del mismo y las exigencias requeridas por las ordenanzas municipales que le sean de aplicación.
2. Condiciones Generales Relativas a las Emisiones de contaminantes a la atmósfera:
 - a. Las emisiones de las actividades potencialmente contaminadoras de la atmósfera, cualquiera que sea su naturaleza, no podrán rebasar los niveles de emisión establecidos reglamentariamente: Ley 34/2007, de 15 de noviembre, de calidad del aire y protección de la atmósfera, Decreto 833/1975, del Ministerio de Planificación del Desarrollo, y demás normativa que desarrolle o sustituya la anterior. En relación a las emisiones no canalizadas de partículas, se estará a lo dispuesto por el Decreto 151/2006, de 25 de julio.
 - b. Se definirán las obligaciones de los titulares de actividades potencialmente contaminadoras recogidas en el artículo 55 de la Ley 7/2007, haciendo especial mención a la nueva autorización de emisiones regulada en el artículo 56 de la Ley 7/2007 y el artículo 13 de la Ley 34/2007.
 - c. Hasta que se publique la normativa de desarrollo de la Ley 7/2007, GICA, en materia de protección de la contaminación atmosférica, las actividades potencialmente contaminantes de la atmósfera seguirán la tramitación y obligaciones establecidas en el Título II, Capítulo II del Reglamento de Calidad del Aire. Tales actividades son las incluidas en el Anexo IV de la Ley 34/2007, de 15 de noviembre, de calidad del aire y protección de la atmósfera.

d. La evacuación de gases de las actividades incluidas en el Anexo 1 de la Ley 7/2007, de Gestión Integrada de la Calidad Ambiental, deberán cumplir con lo establecido en la normativa vigente para la toma de muestras, Orden de 18 de octubre de 1976.

e. Los niveles de inmisión se regirán por lo establecido en el Real Decreto 1073/2002, de 18 de octubre, sobre evaluación y gestión de la calidad del aire ambiente en relación con el dióxido de azufre, dióxido de nitrógeno, óxidos de nitrógeno, partículas, plomo, benceno y monóxido de carbono, y las demás de general aplicación y por el Real Decreto 1796/2003, de 26 de diciembre, relativo al ozono en el aire ambiente.

f. Cuando los niveles de inmisión de los contaminantes regulados en el Real Decreto 1073/2002 se vean superados, las Normas del municipio de Priego de Córdoba deberán establecer medidas correctoras encaminadas a garantizar el cumplimiento de los niveles máximos de emisión de gases y partículas. Asimismo, quedará prohibida la concesión de cualquier tipo de Licencia o autorización de actividades que produzcan emisiones de gases y partículas al exterior cuando se den estas circunstancias.

3. Condiciones estéticas.

a. Las industrias que necesiten espacios abiertos para su proceso de producción, deberán desarrollar esta actividad en terrenos que no sean visibles desde los viales, y siempre permanecerán ocultos por cuerpos de edificación.

b. La tipología constructiva de las nuevas edificaciones que se proyecten será acorde con el medio e integrada en el paisaje, prescindiendo de elementos extraños e impactantes sobre el medio.

c. Se incluirá un tratamiento de borde mediante el oportuno distanciamiento y/o ajardinamiento, para la implantación de industrias de mayor incidencia ambiental negativa en el ámbito de los propios suelos productivos.

4. Condiciones Generales Relativas a la separación medianera.

En zonas de uso global y determinado distinto al industrial, cualquier nuevo edificio destinado a industria o almacenamiento en general, dispondrá de los muros de separación con los colindantes no industriales a partir de los cimientos, dejando un espacio libre medio de quince (15) centímetros, con un mínimo de cinco (5) centímetros; no tendrá contacto con los edificios vecinos, excepto en las fachadas, donde se dispondrá el aislamiento conveniente.

5. Además de las anteriores condiciones generales se cumplirán el resto de medidas generales establecidas en el capítulo de Protección Ambiental de estas normas.

Artículo 7.117 (p) Aislamiento de las Construcciones.

Cumplirán con lo establecido en la legislación vigente.

Artículo 7.118 (p) Servicios de Aseo.

La dotación de aseos se realizará en función del tipo de actividad y del número de trabajadores, respetando en cualquier caso las condiciones establecidas en materia de seguridad e higiene recogidas en la «Ordenanza General de Seguridad e Higiene en el Trabajo».

Artículo 7.119 (p) Circulación Interior.

Cumplirán con lo establecido en la legislación vigente.

Artículo 7.120 (p) Dotación de Aparcamientos.

Se preverá una plaza de aparcamiento por cada cien (100) metros cuadrados de superficie, a excepción de los talleres de reparación de automóviles que dispondrán de una plaza de aparcamiento por cada cincuenta (50) metros cuadrados de superficie útil del taller. Excepcionalmente y siempre que quede plenamente justificado se podrá eximir del cumplimiento de este artículo.

Subsección Segunda. Condiciones Particulares de los Distintos Usos Pormenorizados Industriales

Artículo 7.121 (p) Condiciones de la Industria y Almacenamiento en General.

Las actividades incluidas en el uso industria y almacenamiento en general sólo podrán ubicarse en zonas calificadas como Industrial por el presente Plan y cuando el uso determinado o permitido en la subzona lo autorice.

Artículo 7.122 (p) Condiciones de los Talleres Artesanales y Pequeña Industria.

En zonas de uso global y determinado distinto al industrial las actividades incluidas en el uso pormenorizado, talleres artesanales y pequeña industria deberán cumplir las siguientes condiciones:

a. Estar el uso permitido por las condiciones particulares de la zona.

b. Estar ubicado en la planta baja de las edificaciones o en parcela independiente como uso exclusivo, con una superficie máxima de parcela de trescientos (300) metros cuadrados, salvo que la ordenanza de zona obligue a una de menor superficie.

c. Los accesos para el público y para carga y descarga serán independientes de los del resto de la edificación.

Quedan exceptuadas de estas condiciones las actividades profesionales liberales, artísticas y literarias.

Artículo 7.123 (p) Condiciones de los Talleres de Mantenimiento del Automóvil.

En zonas de uso global y determinado distinto al industrial las actividades incluidas en el uso pormenorizado talleres de mantenimiento del automóvil deberán cumplir las siguientes condiciones:

a. Estar el uso permitido por las condiciones particulares de la zona.

b. Estar ubicado en la planta baja de las edificaciones o en parcela independiente como uso exclusivo, con una superficie máxima de parcela de trescientos (300) metros cuadrados, salvo que la ordenanza de zona obligue a una menor superficie.

Sección 4.ª Uso Terciario

Artículo 7.124 (p) Definición y Usos Pormenorizados.

1. El uso Terciario es todo aquel que tiene por finalidad la prestación de servicios tales como los de alojamiento temporal, comercio al por menor en sus distintas formas, información, administración, gestión, actividades de intermediación financiera u otras, seguros, etc. Se consideran excluidos de ésta categoría los edificios destinados a almacenaje, sea éste uso exclusivo o uso principal del mismo.

2. Este caso global comprende los siguientes usos pormenorizados:

A) Hospedaje: es aquel servicio destinado a proporcionar alojamiento temporal a las personas.

B) Espectáculos y salas de reunión: es aquél destinado a actividades ligadas a la vida de relación, acompañadas, en ocasiones, de espectáculos, tales como cafés-concierto, discotecas, salas de fiesta y baile, clubes nocturnos, casinos, salas de juegos recreativos, bingos, y otros locales en que se practiquen juegos de azar.

C) Comercio: es aquel servicio destinado a suministrar mercancías al público mediante ventas al por menor, ventas de comidas y bebidas para consumo en el local, o a prestar servicios a los particulares.

Las condiciones del uso comercial minorista vienen establecidas en función de su superficie útil para la exposición y venta al público, según la define la Ley 1/1996, de Comercio Interior de Andalucía.

C.1) Tendrán la consideración de establecimientos comerciales todos los locales y las construcciones o instalaciones de carácter permanente, cubiertos o sin cubrir, con escaparates o sin ellos, que estén en el exterior o interior de una edificación, destinados al ejercicio regular de actividades comerciales, ya sea de forma continuada, o en días o temporadas determinadas, así como cualesquiera otros recintos acotados que reciban aquella calificación en virtud de disposición legal o reglamentaria.

Estos establecimientos se clasifican en establecimientos mayoristas y minoristas.

Se considerarán establecimientos comerciales de carácter colectivo los conformados por un conjunto de establecimientos comerciales individuales integrados en un edificio o complejo de edificios, en los que se ejerzan las respectivas actividades de forma independiente, siempre que compartan la utilización de alguno de los siguientes elementos:

a) Acceso desde la vía pública de uso exclusivo o preferente de los establecimientos o sus clientes.

b) Aparcamientos privados.

c) Servicios para los clientes.

d) Imagen comercial común.

e) Perímetro común delimitado.

Se considera que tienen incidencia territorial los establecimientos comerciales, individuales o colectivos, cuya implantación tenga impacto de carácter supramunicipal sobre su entorno o alguno de sus elementos significativos. En todo caso, se considerará que tiene incidencia territorial supramunicipal cualquier implantación de gran superficie minorista.

Exclusivamente las grandes superficies minoristas estarán sometidas al procedimiento de autorización previsto en el Capítulo IV del Título IV de la Ley 1/1996.

C.2) Tendrá la consideración de gran superficie minorista, con independencia de su denominación, todo establecimiento de carácter individual o colectivo, en el que se ejerza la actividad comercial minorista y tenga una superficie útil para la exposición y venta al público superior a 2.500 metros cuadrados.

Quedan excluidos de la consideración de grandes superficies minoristas de carácter colectivo los mercados municipales de abastos así como las agrupaciones de comerciantes establecidas en los espacios comerciales que tengan por finalidad realizar cualquier forma de gestión en común, con independencia de la forma jurídica que adopten. No obstante, si en alguno de los dos supuestos anteriores hubiera un establecimiento comercial individual que superase los 2.500 metros cuadrados de superficie útil para la exposición y venta al público, este se considerará gran superficie minorista.

A los efectos de la aplicación de la Ley 1/1996, las grandes superficies minoristas colectivas constituyen un único establecimiento comercial.

No perderá, sin embargo, la condición de gran superficie minorista el establecimiento individual que, teniendo una superficie útil para la exposición y venta al público que supere el límite establecido anteriormente, forme parte, a su vez, de una gran superficie minorista de carácter colectivo.

C.3) Se entenderá por superficie útil para la exposición y venta al público la superficie total, esté cubierta o no, de los espacios destinados a exponer las mercancías con carácter habitual o permanente, o con carácter eventual o periódico, a la que puedan acceder los consumidores para realizar las compras, así como la superficie de los espacios internos destinados al tránsito de personas. El cómputo se realizará desde la puerta o acceso al establecimiento.

En ningún caso tendrán la consideración de superficie útil para la exposición y venta al público los espacios destinados exclusivamente a almacén, aparcamiento o a prestación de servicios, ya sean estos últimos inherentes o no a la actividad comercial. En los establecimientos de jardinería no computará la superficie destinada a la producción de plantas para su venta posterior en viveros.

En las grandes superficies minoristas de carácter colectivo se excluirán del cómputo las zonas destinadas exclusivamente al tránsito común que no pertenezcan expresamente a ningún establecimiento. Si existiera algún establecimiento que delimitara parte de su superficie por una línea de cajas, el espacio que estas ocupen se incluirá como superficie útil para la exposición y venta al público.

Para calcular la superficie útil para la exposición y venta al público solo se computará la superficie estrictamente comercial, excluyéndose, por lo tanto, cualquier superficie destinada al ocio, la restauración o cualquier otra actividad distinta de la definida en el artículo 3 de la Ley 1/1996.

C.4) Dentro del uso comercial minorista, a los efectos de su pormenorización en el espacio y el establecimiento de condiciones particulares, se distinguen las siguientes categorías:

a. Local Comercial: Son establecimientos comerciales en los que la superficie útil para la exposición y venta al público es inferior a 2.500 m² y no forma parte de grandes superficies minoristas de carácter colectivo.

b. Agrupación de Comerciantes: Son los espacios comerciales que tienen por finalidad realizar cualquier forma de gestión en común, con independencia de la forma jurídica que adopten. No obstante, si en la Agrupación de Comerciantes hubiera un establecimiento comercial individual que superase los 2.500 metros cuadrados de superficie útil para la exposición y venta al público, este se considerará gran superficie minorista.

c. Gran superficie minorista: Son los establecimientos comerciales de carácter individual o colectivo que, con independencia de su denominación, en los que se ejerce la actividad comercial minorista y tienen una superficie útil para la exposición y venta al público superior a 2.500 metros cuadrados.

Según el tipo de los bienes objeto del comercio pueden ser:

- Comercio alimentario: cuando se trafica con mercancías alimentarias en una proporción de, al menos, un treinta y cinco por ciento (35%) de su superficie de venta.

- Comercio no alimentario: cuando su actividad exclusiva o principal es el comercio de bienes y servicios distintos a la alimentación.

C.5) De conformidad con el artículo 32 de la Ley 1/1996, de Comercio Interior de Andalucía, podrán implantarse grandes superficies minoristas en las siguientes condiciones:

1. En el Suelo Urbano Consolidado podrán implantarse grandes superficies minoristas en las áreas o parcelas calificadas por este Plan o por el Planeamiento Incorporado para uso Terciario, siempre que expresamente se considere como uso compatible en la Ficha del área de Suelo Urbano Consolidado o estuviera así previsto en el Planeamiento Incorporado.

2. En el resto de clases y categorías de suelo, se autoriza la previsión por el planeamiento de desarrollo del uso pormenorizado grandes superficies minoristas colectivas en los siguientes supuestos:

a. En el Suelo Urbano No Consolidado, cuando el uso global previsto sea el de Terciario y no lo prohíba expresamente la ficha de planeamiento.

b. En el Suelo Urbanizable Sectorizado de uso global residencial, cuando la Ficha de Determinaciones para el Planeamiento de Desarrollo prevea el uso pormenorizado Terciario Exclusivo y con la edificabilidad máxima que se asigne en dicha Ficha.

c. En el Suelo Urbanizable Sectorizado de uso global industrial, cuando la Ficha de Determinaciones para el Planeamiento de Desarrollo no lo prohíba expresamente.

d. En el Suelo Urbanizable Sectorizado de uso global terciario, cuando la Ficha de Determinaciones para el Planeamiento de Desarrollo no lo prohíba expresamente.

e. En el Suelo Urbanizable no Sectorizado, la previsión o no de grandes superficies minoristas colectivas se realizará por el Plan de Sectorización, excepto que el uso terciario se establezca como prohibido.

f. En el Suelo No Urbanizable se prohíbe su implantación.

3. Del mismo modo, en el resto de clases y categorías de suelo, se autoriza la previsión por el planeamiento desarrollo de grandes superficies minoristas no colectivas en los siguientes supuestos:

- a. En el Suelo Urbano No Consolidado, cuando el uso global previsto sea el de Terciario.
- b. En el Suelo Urbanizable Sectorizado de uso global residencial, cuando la Ficha de Determinaciones para el Planeamiento de Desarrollo prevea el uso pormenorizado Terciario Exclusivo y con la edificabilidad máxima que se asigne en dicha Ficha.
- c. En el Suelo Urbanizable Sectorizado de uso global industrial, con la edificabilidad máxima terciaria establecida en la Ficha de Determinaciones para el Planeamiento de Desarrollo.
- d. En el Suelo Urbanizable Sectorizado de uso global terciario, con la edificabilidad máxima terciaria establecida en la Ficha de Determinaciones para el Planeamiento de Desarrollo.
- e. En el Suelo Urbanizable no Sectorizado, la previsión o no de grandes superficies minoristas se realizará por el Plan de Sectorización, excepto que el uso terciario se establezca como prohibido.
- f. En el Suelo No Urbanizable se prohíbe su implantación.

C.6) El proceso de implantación o de instalación de las grandes superficies minoristas se realizará conforme a lo establecido en la Ley 1/1996, de Comercio Interior de Andalucía.

D) Oficinas: es aquel servicio que corresponde a las actividades terciarias que se dirigen, como función principal, a prestar servicios de carácter administrativos, técnicos, financieros, de información u otros, realizados básicamente a partir del manejo y transmisión de información, bien a las empresas o a los particulares. Se incluyen en esta categoría actividades puras de oficina, así como funciones de esta naturaleza asociadas a otras actividades principales no de oficina (industria, construcción o servicios) que consuman un espacio propio e independiente. Asimismo, se incluyen servicios de información y comunicaciones, agencias de noticias o de información turística, sedes de participación, política o sindical, organizaciones asociativas, profesionales, religiosas o con otros fines no lucrativos, despachos profesionales y otras que presenten características adecuadas a la definición anterior, así como todas las asociadas a actividades públicas o privadas, industriales o de servicios que consumen espacio propio e independiente de la actividad principal, y cuantas otras cumplieren funciones análogas.

E) Campamento: es aquel servicio destinado a proporcionar alojamiento temporal mediante la instalación de tiendas de campaña, caravanas, etc.

F) Aparcamientos y garajes: es el uso de los espacios, edificados, sobre o bajo rasante, diferenciados de la vía pública para el estacionamiento y/o guarda de vehículos, no vinculados funcionalmente al resto de usos ubicados en el mismo suelo. Se distinguen dos tipos:

- Garajes privados: son aquellos destinados al estacionamiento de vehículos situados bajo o sobre suelos no incluidos en el dominio público viario o de espacios libres.

- Aparcamientos públicos: son los espacios situados bajo la red viaria o los espacios libres de dominio público, destinados al estacionamiento temporal de vehículos en régimen de rotación o residentes.

3. Las condiciones que se señalan para los servicios terciarios serán de aplicación:

- a. Íntegramente en las obras de nueva edificación.
- b. En las obras de reforma y resto de obras, cuando su aplicación no represente desviación importante del objetivo de las mismas y en la zona sujeta a la reforma. La dotación de aparcamientos no será de aplicación en este tipo de obras.

Artículo 7.125 (p) Control de ruidos y vibraciones.

En zonas de uso predominante residencial, ningún establecimiento podrá producir ruidos, vibraciones o cualquier otra afección entre las 22 h y las 8 h con niveles superiores a los límites más bajos admisibles para el uso residencial

Subsección Primera: Condiciones Particulares de uso pormenorizado de Hospedaje

Artículo 7.126 (p) Dimensiones.

En todo caso los establecimientos se adecuarán a la reglamentación sectorial establecida.

Artículo 7.127 (p) Ascensores.

1. En edificios de pública concurrencia será obligatorio disponer aparatos elevadores en edificios de más de una (1) planta cuando el público deba acceder a alguna de las plantas superiores. Dichos ascensores cumplirán los requisitos establecidos en el Decreto 293/2009, de 7 de julio, por el que se aprueba el reglamento que regula las normas para la accesibilidad en las infraestructuras, el urbanismo, la edificación y el transporte en Andalucía.

2. En los casos que sea obligatorio disponer huecos o aparatos elevadores, deberá conectar incluso con plantas de aparcamientos en sótanos en el caso de que se dispongan.

Los edificios antiguos ya construidos o que se hayan tramitado con antelación a la aprobación de la revisión del PGOU, quedan excluidos del cumplimiento de los apartados anteriores.

Artículo 7.128 (p) Aseos.

Todos los locales de utilización por el público dispondrán de aseos independientes para cada sexo y al menos uno de los aseos cumplirá las condiciones del Decreto 293/2009, de 7 de julio, por el que se aprueba el reglamento que regula las normas para la accesibilidad en las infraestructuras, el urbanismo, la edificación y el transporte en Andalucía.

Artículo 7.129 (p) Aparcamientos.

Se dispondrá una plaza de aparcamiento por cada cien (100) metros cuadrados de local destinado a hospedaje o por cada tres, (3) habitaciones si resultase número mayor.

Subsección Segunda: Condiciones Particulares del uso pormenorizado de Espectáculos y Salas de Reunión

Artículo 7.130 (p) Condiciones de Aplicación.

1. Cumplirán las condiciones del uso comercial y las establecidas en el Reglamento General de Policía de Espectáculos Públicos y Actividades Recreativas.

2. En el caso de locales destinados a espectáculos y actividades en las que sea previsible la generación de niveles elevados de ruido, tales como discotecas, pubs o similares, se deberá realizar un estudio acústico de conformidad con lo establecido en el artículo 42 del Decreto 6/2012, por el que se aprueba el Reglamento contra la Contaminación Acústica en Andalucía, así como el cumplimiento del Título III de las Normas de Calidad Acústica del citado decreto para actividades y edificaciones donde se generen niveles elevados de ruido.

Subsección Tercera: Condiciones Particulares del uso pormenorizado de Comercio

Artículo 7.131 (p) Dimensiones.

1. A los efectos de la aplicación de las determinaciones que hagan referencia a la superficie de venta, esta dimensión se entenderá como la suma de la superficie útil de todos los locales en los que se produce el intercambio comercial o en los que el público accede a los productos, incluido bares y restaurantes si existiesen en el interior del establecimiento o agrupaciones de locales. Se excluyen expresamente las superficies destinadas a oficinas, almacenaje no visitable por el público, zonas de descarga y aparcamientos de vehículos y otras dependencias de acceso restringido.

2. En ningún caso la superficie de venta podrá servir de paso ni tener comunicación directa con ninguna vivienda, salvo que se tratase de una edificación unifamiliar.

Artículo 7.132 (p) Escaleras.

El número de escaleras entre cada dos pisos será de una por cada quinientos (500) metros cuadrados de superficie de venta en el piso inmediatamente superior, o fracción mayor de doscientos cincuenta (250) metros cuadrados.

Artículo 7.133 (p) Ascensores.

1. En edificios de pública concurrencia será obligatorio disponer aparatos elevadores en edificios de más de una (1) planta cuando el público deba acceder a alguna de las plantas superiores. Dichos ascensores cumplirán los requisitos establecidos en el Decreto 293/2009, de 7 de julio, por el que se aprueba el reglamento que regula las normas para la accesibilidad en las infraestructuras, el urbanismo, la edificación y el transporte en Andalucía.

2. En los casos que sea obligatorio disponer huecos o aparatos elevadores, deberá conectar incluso con plantas de aparcamientos en sótanos en el caso de que se dispongan.

3. Los elevadores podrán ser sustituidos por escaleras mecánicas siempre que haya, al menos, un aparato elevador.

Los edificios antiguos ya construidos o que se hayan tramitado con antelación a la aprobación de la revisión del PGOU, quedan excluidos del cumplimiento de los apartados anteriores.

Artículo 7.134 (p) Altura Libre de Pisos.

La distancia mínima de suelo a techo será, en edificios de uso exclusivo, de trescientos veinticinco (325) centímetros, como mínimo en todas las plantas. No obstante, se permitirá la reducción por el parámetro antes indicado hasta un mínimo de doscientos cincuenta (250) centímetros en las entreplantas y en los pasillos, aseos y otras estancias no significativas.

Artículo 7.135 (p) Aseos.

1. Los locales destinados al comercio, siempre que en razón de la actividad a que se destine se prevea la permanencia continuada de personas por un tiempo mayor de treinta minutos, dispondrán de los siguientes servicios sanitarios; hasta cien (100) metros cuadrados, un aseo, a partir de cien (100) metros cuadrados dispondrán como mínimo de dos aseos separados por sexos, y al menos uno de ellos adaptado.

2. Los locales que se destinen a bares, cafeterías y restaurantes dispondrán de un mínimo de dos aseos cualquiera que sea su superficie, separados para cada sexo y al menos uno de ellos cumplirá las condiciones establecidas en el Decreto 293/2009, de 7 de julio, por el que se aprueba el reglamento que regula las normas para la accesibilidad en las infraestructuras, el urbanismo, la edificación y el transporte en Andalucía.

3. Los aseos no podrán comunicar directamente con el resto de los locales, para lo cual deberá instalarse un vestíbulo o espacio de aislamiento, excepto en locales de menos de doscientos (200) metros cuadrados.

4. Los aseos de los comercios de la categoría b), definida en el artículo 10.151 apartado 2, podrán agruparse, manteniendo el número y condiciones de aseos que corresponde a la superficie total, incluidos los espacios comunes. Al menos uno de los aseos cumplirá las condiciones establecidas en el Decreto 293/2009, de 7 de julio, por el que se aprueba el reglamento que regula las normas para la accesibilidad en las infraestructuras, el urbanismo, la edificación y el transporte en Andalucía.

Artículo 7.136 (p) Aparcamientos.

1. Cuando el uso comercial sea uso determinando, se dispondrá una plaza de aparcamientos por cada cien (100) metros cuadrados de superficie comercial en las categorías a) y b) definidas en el artículo 10.150 apartado 2, salvo si la superficie destinada al comercio alimentario supera los cuatrocientos (400) metros cuadrados, en cuyo caso se dotará de una plaza por cada cincuenta (50) metros cuadrados.

2. Para los comercios de la categoría c) se dispondrá una plaza de aparcamiento por cada cincuenta (50) metros cuadrados de superficie comercial no alimentaria y una plaza por cada veinticinco (25) metros cuadrados que se destine a comercio alimentario.

Artículo 7.137 (p) Ordenación de la Carga y Descarga.

Cuando la superficie de venta alcance los mil quinientos (1.500) metros cuadrados o los setecientos cincuenta (750) en los comercios alimentarios, se dispondrá dentro del local de una dársena que se dispondrá de tal forma que permitan las operaciones de carga y descarga sin entorpecer el acceso de vehículos.

Artículo 7.138 (p) Pasajes Comerciales.

Cuando las condiciones particulares de zona lo autoricen, las agrupaciones comerciales podrán establecerse en planta baja formando un pasaje, que tendrá acceso para el público por ambos extremos con una anchura superior a cuatro (4) metros.

Subsección Cuarta: Condiciones Particulares del uso Pormenorizado de Oficinas**Artículo 7.139 (p) Escaleras.**

El número de escaleras entre cada dos pisos será de una por cada quinientos (500) metros cuadrados de superficie en el piso inmediatamente superior, o fracción mayor que doscientos cincuenta (250) metros cuadrados.

Artículo 7.140 (p) Ascensores.

1. En edificios de pública concurrencia será obligatorio disponer aparatos elevadores en edificios de más de una (1) planta cuando el público deba acceder a alguna de las plantas superiores. Dichos ascensores cumplirán los requisitos establecidos en el Decreto 293/2009, de 7 de julio, por el que se aprueba el reglamento que regula las normas para la accesibilidad en las infraestructuras, el urbanismo, la edificación y el transporte en Andalucía.

2. En los casos que sea obligatorio disponer huecos o aparatos elevadores, deberá conectar incluso con plantas de aparcamientos en sótanos en el caso de que se dispongan.

3. Los edificios antiguos ya construidos o que se hayan tramitado con antelación a la aprobación de la revisión del PGOU, quedan excluidos del cumplimiento de los apartados anteriores.

Artículo 7.141 (p) Altura Libre de Pisos.

La distancia mínima de suelo a techo será, en edificios de uso exclusivo, de trescientos (300) centímetros como mínimo. En los edificios con otros usos, serán las que señalan las normas de aplicación en la zona en que se encuentren, siendo siempre de trescientos (300) centímetros como mínimo, para las plantas que tengan su piso por debajo del nivel del suelo o en contacto con él.

No obstante, se permitirá reducir el parámetro antes señalado hasta un mínimo de doscientos cincuenta (250) centímetros en entreplantas y en los pasillos, aseos y otras estancias no significativas. En las entreplantas el mínimo se observará tanto por encima como por debajo del forjado de entreplanta.

Artículo 7.142 (p) Aseos.

1. Los locales de oficina dispondrán de los siguientes servicios sanitarios; hasta cien (100) metros cuadrados, un aseo, a partir de cien (100) metros cuadrados dispondrán como mínimo de dos aseos separados por sexos, y al menos uno de ellos adaptado.

2. Los aseos no podrán comunicar directamente con el resto de los locales, para lo cual deberá instalarse un vestíbulo o espacio de aislamiento, excepto en locales de menos de doscientos (200) metros cuadrados.

3. En los edificios donde se instalen varias firmas, podrán agruparse los aseos, manteniendo el número y condiciones que corresponde a la superficie total, incluidos los espacios comunes de uso público desde los que tendrán acceso.

Artículo 7.143 (p) Aparcamientos.

Se preverá una plaza de aparcamiento por cada cien (100) metros cuadrados de superficie, en oficinas de uso no público; en el resto de los casos se dispondrá una plaza por cada cincuenta (50) metros cuadrados. Excepcionalmente y siempre que quede plenamente justificado se podrá eximir del cumplimiento de este artículo.

Artículo 7.144 (p) Condiciones de los Despachos Profesionales Domésticos.

Serán de aplicación a los despachos profesionales domésticos las condiciones de la vivienda a que estén anexos.

Subsección Quinta: Condiciones Particulares del uso pormenorizado de Campamento

Artículo 7.145 (p) Aparcamiento.

Se dispondrá como mínimo una plaza de aparcamiento por cada cuatro de acampada.

Artículo 7.146 (p) Instalaciones y Servicios.

1. En el caso de que no existiera red de alcantarillado municipal, será preciso un sistema de depuración y vertido de oxidación total, con garantías de conservación y funcionamiento adecuadas.

2. Ninguna edificación podrá tener más de una planta de altura.

Artículo 7.147 (p) Zonificación y Diseño.

1. Las edificaciones del campamento mantendrán un retranqueo mínimo de cinco (5) metros.

2. El perímetro de protección, definido por los retranqueos indicados en el punto anterior, deberán plantarse con árboles o arbustos.

3. Deberá preverse una superficie del veinte por ciento (20%) de la finca como espacios libres y deportivos. En el conjunto de dicha superficie no contabilizará el perímetro de protección.

Subsección Sexta: Condiciones Particulares de los Usos Pormenorizados de Garaje-Aparcamiento

Artículo 7.148 (p) Dotación de Aparcamiento.

1. Todos los edificios y locales en los que así lo tengan previsto estas Normas en razón de su uso y de su localización dispondrán del espacio que en ellas se establece para el aparcamiento de los vehículos de sus usuarios.

2. La provisión de plazas de aparcamiento es independiente de la existencia de plazas de aparcamientos y garajes públicos.

3. La Administración urbanística municipal, previo informe técnico, podrá relevar del cumplimiento de la dotación de aparcamiento en los casos de locales que se instalen en edificios existentes que no cuenten con la provisión adecuada de plazas de aparcamiento y en los que las características del edificio no permita la instalación de las plazas adicionales necesarias, o sustituirlos por aparcamientos situados fuera de la parcela del edificio.

4. Del mismo modo se podrá proceder cuando, por las características del soporte viario, por la tipología arquitectónica, o por razones derivadas de la accesibilidad la dotación de las plazas reglamentarias suponga una agresión al medio ambiente o a la estética urbana.

5. En los usos en que el estándar de dotación de aparcamiento se exprese en unidades por metro cuadrado, se entenderá que el cómputo de superficie se realiza sobre la superficie del uso principal y de los

usos precisos para el funcionamiento del mismo, sin computar los espacios destinados a almacenaje, elementos de distribución, cuartos de instalaciones de servicios o semejantes.

6. Para implantaciones de usos especiales o para aquellos que requieran por su singularidad un tratamiento individualizado, se determinará la dotación de plazas de aparcamiento previo informe de los servicios técnicos correspondientes. En especial se eximirá del cumplimiento de la dotación de aparcamiento a los edificios de uso terciario situados en el área central cuya superficie sea menor de quinientos (500) m² así como aquellas edificaciones de cualquier uso que se sitúen sobre parcelas de superficie menor a trescientos cincuenta (350) metros cuadrados.

7. La Administración urbanística municipal, podrá denegar su instalación en aquellas fincas que estén situadas en vías que, por su tránsito o características urbanísticas singulares así lo aconsejen, en especial en vías primarias, salvo que se adopten las medidas correctoras oportunas mediante las condiciones que cada caso requiera.

Artículo 7.149 (p) Soluciones para la Dotación de Aparcamientos.

1. La dotación de aparcamiento deberá hacerse en espacios privados, mediante alguna de las soluciones siguientes:

a. En la propia parcela, bien sea en el espacio libre o, en el edificado.
b. En un espacio comunal, sea libre, en cuyo caso se constituirá la servidumbre correspondiente, o edificado.

2. Cuando el uso de los locales no sea conocido en el momento de solicitar la licencia de obras, la dotación mínima de aparcamientos será de una (1) plaza por cada cien (100) metros cuadrados construidos.

Artículo 7.150 (p) Emplazamiento de Garajes y aparcamientos públicos.

Los garajes podrán estar emplazados en cualquiera de las siguientes situaciones:

a. En las plantas bajas o bajo rasante de los edificios.
b. En edificaciones autorizadas bajos los espacios libres de las parcelas.
c. En edificios exclusivos, cuando lo autoricen las condiciones particulares de zona.

Los aparcamientos públicos podrán situarse bajo el viario o los espacios libres y se establecerán previa aprobación de un Proyecto de Urbanización, que además de contemplar las obras del propio aparcamiento, recogerá cuantas obras sean necesarias para la reposición del espacio público y los servicios urbanos.

El Ayuntamiento podrá exigir la formulación de un Plan Especial cuando la implantación del aparcamiento suponga una alteración sustancial del espacio público o del funcionamiento del sistema viario.

El uso de aparcamiento público bajo rasante será en cualquier caso compatible con las zonas destinadas a viario y espacio libre público definidas en el Plan General.

Artículo 7.151 (p) Plaza de Aparcamiento.

1. Respecto a las plazas de aparcamiento, se proyectará un veinte por ciento (20%) con unas dimensiones mínimas de doscientos veinte (220) centímetros de anchura y de quinientos (500) centímetros de longitud para vehículos de gran tamaño, y el resto de plazas deberán tener como mínimo una dimensión de doscientos veinte (220) centímetros de anchura y de cuatrocientos cincuenta (450) centímetros de longitud libres de obstáculos.

2. La superficie mínima obligatoria, de garaje, incluyendo las áreas de acceso y maniobra, será, en metros cuadrados:

a. El resultado de multiplicar por veinte (20) el número de las plazas de aparcamientos que se dispongan, para garajes en planta baja o con plataforma elevadora de coches.

Estas plataformas elevadoras sólo se permitirán en aparcamientos con superficie inferior a cuatrocientos (400) metros cuadrados.

b. El resultado de multiplicar por veinticinco (25) el número de las plazas de aparcamientos que se dispongan, para garajes con rampa.

3. No se considerará plaza de aparcamiento ningún espacio que, aún cumpliendo las condiciones dimensionales, carezca de acceso y maniobrabilidad para los vehículos.

4. En garajes tanto de uso público como privado, sean o no de horario limitado, siempre que se destinen a uso colectivo o concurrencia pública, de manera permanente o provisional, se reservará, como mínimo, una plaza para personas con movilidad reducida por cada cuarenta (40) plazas o fracción, de manera que cualquier fracción menor de cuarenta (40) siempre requerirá como mínimo una plaza. Estas plazas reservadas estarán situadas tan cerca como sea posible de los accesos peatonales accesibles y de las entradas accesibles a edificios y se señalarán de forma visible, horizontal y verticalmente, con el Símbolo Internacional de Accesibilidad establecido en el Anexo IV y la prohibición de aparcar en las mismas a personas sin discapacidad. Sus dimensiones mínimas serán de trescientos sesenta (360) centímetros de anchura y quinientos (500) centímetros de longitud libre de obstáculos según se establece en el artículo 30 del Decreto 293/2009.

Artículo 7.152 (p) Aparcamientos en Espacios Libres.

1. Sólo el cuarenta por ciento (40%) de los espacios libres de parcela en edificación aislada podrá utilizarse como aparcamiento, siempre y cuando así se contemple en el proyecto de edificación.

2. En los espacios libres que se destinen a aparcamientos de superficie no se autorizarán más obras o instalaciones que las de pavimentación y se procurará que este uso sea compatible con el arbolado. Excepcionalmente, podrán autorizarse marquesinas o elementos similares que arrojen sombra sobre los vehículos estacionados.

Artículo 7.153 (p) Acceso a los Garajes.

1. Los garajes y sus establecimientos anexos, dispondrán en todos sus accesos de un espacio máximo de tres (3) metros de anchura, excepto en calles estrecha de difícil maniobra que será de cuatro (4) metros, y de cuatro metros y medio (4,5) de fondo como mínimo, con una pendiente máxima del 5%, en el que no podrá desarrollarse ninguna actividad. El pavimento de dicho espacio deberá ajustarse a la rasante de la acera, sin alterar para nada su trazado. La puerta del garaje no sobrepasará en ningún punto la alineación oficial y tendrá una altura mínima de doscientos veinticinco (225) centímetros.

En las calles con pendiente, la altura se medirá en el punto más desfavorable.

2. Los accesos a los garajes podrán no autorizarse en alguna de las siguientes situaciones:

a. A distancia menor de ocho (8) metros, o de cinco (5) metros en la zona Centro, de la intersección de las líneas de bordillo de las calles, en tramos curvos de radio menor de diez (10) metros y otros lugares de baja visibilidad.

b. En lugares en los que incidan negativamente en la circulación de vehículos o peatones, en lugares de concentración, y especialmente en las paradas fijas de transporte público.

c. Con su eje a menos de quince (15) metros, o de seis (6) metros en la zona de Centro Histórico del eje de otro acceso de garaje.

d. Con un ancho superior a seis (6) metros de aceras públicas.

Si por tales circunstancias no pudiera solucionarse el aparcamiento en la parcela, podrá eximirse del cumplimiento de las dotaciones correspondientes.

3. Las rampas rectas tendrán una pendiente mínima del dieciocho por ciento (18%) y las rampas en curva, del doce por ciento (12%), medida por la línea media. Su anchura mínima será de tres (3) metros, con el sobreecho necesario en las curvas, y su radio de curvatura, medido también en el eje, será superior a cinco (5) metros. El proyecto de garaje deberá recoger el trazado, en alzado o sección, de las rampas, reflejando los acuerdos verticales con las superficies horizontales de cada planta y con la vía pública, ateniéndose a la normativa de trazado existente.

4. Las calles de circulación interior de los garajes tendrán una anchura mínima de cuatro (4) metros que podrá reducirse puntualmente a tres metros y medio (3.5) metros en una longitud no superior a cinco (5) metros.

5. Los garajes de cuatrocientos (400) a dos mil (2.000) metros cuadrados podrán disponer de un sólo acceso para vehículos, pero contarán con otro peatonal distanciado de aquél. Para los garajes con superficie superior a mil (1.000) metros cuadrados será obligatorio que este acceso bidireccional disponga de acceso normal semaforizado.

6. En los garajes con superficie superior a dos mil (2.000) metros cuadrados, la entrada y salida deberán ser independientes, con un ancho mínimo para cada dirección de tres (3) metros, salvo en aquellos casos donde la reducida dimensión de fachada haga inviable el cumplimiento de las condiciones anteriores.

7. Los garajes de superficie superior a dos mil (2.000) metros cuadrados dispondrán de una salida independiente para peatones por cada dos mil (2.000) metros cuadrados de superficie total de garaje o fracción superior a mil (1.000) metros cuadrados.

8. Los accesos se situarán, a ser posible, de tal forma que no se destruya el pautado del arbolado existente o previsto.

9. En cualquier caso los accesos y recorridos de evacuación cumplirán lo exigido por el Código Técnico de Edificación.

Artículo 7.154 (p) Altura Libre de Garajes.

La altura libre de garajes será con carácter general como mínimo de doscientos veinticinco (225) centímetros, con un mínimo absoluto de dos (2) metros en todos los espacios de circulación y aparcamiento.

Artículo 7.155 (p) Escaleras en los Garajes.

Cumplirán con lo establecido en la legislación vigente.

Artículo 7.156 (p) Ventilación de Garajes.

1. En garajes subterráneos, la ventilación, natural o forzada, será proyectada con suficiente amplitud para impedir la acumulación de humos o gases nocivos en proporciones superiores a las admitidas, y se realizará mediante conductos con salida en cubierta para las edificaciones de nueva planta.

2. En edificios exclusivos para este uso, podrá autorizarse la ventilación de las plantas sobre rasantes a través de huecos de fachada a la calle, siempre que sus dimensiones y situación garanticen el nivel de ventilación adecuado. En cualquier caso, estos huecos distarán como mínimo cuatro (4) metros de las fincas colindantes, situándose a una altura superior a tres (3) metros respecto a la rasante de la calle.

Artículo 7.157 (p) Cubierta de Garaje.

Cumplirán con lo establecido en la legislación vigente.

Artículo 7.158 (p) Utilización de los Garajes.

Sólo se permitirá en los garajes la estancia. Cualquier otra actividad susceptible de ser realizada en el garaje deberá contar con espacios exclusivos y ajustarse a la legislación vigente a tales fines.

Artículo 7.159 (p) Aparcamientos en Superficie.

Los aparcamientos en superficie se acondicionarán con vegetación de modo que quede dificultada la visión de los vehículos y se integre de la mejor manera en el ambiente en que se encuentre.

Subsección Séptima: Agrupaciones Terciarias

Artículo 7.160 (p) Agrupaciones Terciarias.

1. Cuando las condiciones particulares de zona lo autoricen podrán implantarse en una misma edificación o en un conjunto de edificaciones funcionalmente unitarias todos o algunos de los siguientes usos pormenorizados:

- Hospedaje.
- Comercio en todas sus categorías.
- Espectáculos y salas de reunión.
- Oficinas.

2. La autorización de las agrupaciones terciarias requerirá el cumplimiento de las siguientes condiciones:

- a. Que la agrupación se ubique sobre una parcela de superficie igual o superior a cinco mil (5.000) metros cuadrados, debiendo tener un lindero de al menos treinta (30) metros sobre una de las vías perteneciente a la red viaria básica o complementaria establecida en el Plano de Ordenación Estructural del núcleo urbano.
- b. El edificio o los edificios deberán cumplir las condiciones particulares de la zona en que se sitúan.
- c. Asimismo deberán cumplirse las normas de uso que sean de aplicación en función de aquellos que se vaya a implantar en las construcciones y, en especial las relativas a la dotación de plazas de aparcamiento.

Sección 5.^a Uso Dotacional y Servicios Públicos

Artículo 7.161 (p) Definición y Usos Pormenorizados.

1. Es uso dotacional el que sirve para proveer a los ciudadanos del equipamiento que haga posible su educación, su enriquecimiento cultural, su salud y su bienestar, así como para proporcionar los servicios propios de la vida en la ciudad, tanto de carácter administrativo como de abastecimiento.

2. Comprende los siguientes usos pormenorizados:

- a. Docente, que abarca la formación intelectual de las personas mediante la enseñanza dentro de cualquier nivel reglado, las guarderías, los centros de educación infantil, las enseñanzas no regladas (centro de idiomas, academias, etc.), y la investigación, así como los Colegios Mayores, Residencias de estudiantes y profesorado, etc.
- b. Deportivo, que comprende la práctica de actividades deportivas y el desarrollo de la cultura física.
- c. Servicios de interés público y social, que comprende, a su vez, los siguientes usos:
 - a') Sanitario, consistente en la prestación de asistencia médica y servicios quirúrgicos, en régimen ambulatorio o con hospitalización. Se excluyen los que se presten en despachos profesionales.
 - b') Asistencial, que comprende la prestación de asistencia especializada no específicamente sanitaria a las personas, mediante los servicios sociales.
 - c') Cultural, consistente en la conservación, creación y transmisión de conocimientos y la estética tales como bibliotecas, museos, salas de exposición, jardines botánicos, etc.
 - d') Administrativo público, mediante los que se desarrollan las tareas de la gestión de los asuntos del Estado en todos sus niveles y se atienden los de los ciudadanos.

- e') Mercados de abastos, centros de comercio y de ocio, consistente en el aprovisionamiento de productos de alimentación y de prestación de servicios comerciales y de ocio de interés general.
 - f') Servicios urbanos, que integran los servicios de salvaguarda a las personas y a los bienes (bomberos, policía y similares), de mantenimiento de los espacios públicos (cantones de limpieza y similares), y en general, de satisfacción de las necesidades causadas por la convivencia en el medio urbano de carácter público.
 - g') Religioso, que comprende la celebración de los diferentes cultos y el alojamiento de los miembros de sus comunidades.
 - h') Residencial público, alojamiento o residencia de grupos sociales como estudiantes, profesores, ancianos, minusválidos, transeúntes, etc. excluyéndose el uso hotelero que podrá autorizarse con carácter excepcional en edificios de valor histórico o arquitectónico con el objetivo de fomentar su rehabilitación y reutilización.
- d. Defensa y cárceles que integra las actividades de los cuerpos armados y las de encarcelamiento.
- e. Cementerio, mediante el que se proporciona la inhumación e incineración de los restos humanos.

Artículo 7.162 (p) Aplicación.

1. Las condiciones que se señalan para las dotaciones serán de aplicación en las parcelas que el planeamiento destina para ellas y que, a tales efectos se representan en la documentación gráfica del Plan General en el Plano de Ordenación Completa.

Calificación, Alineaciones y Rasantes y en la de los instrumentos de planeamiento que lo desarrollen.

2. Serán también de aplicación en los lugares que, aún sin tener calificación expresa de dotación, se destinen a tal fin por estar estos usos permitidos por la normativa de aplicación en la zona en que se encuentren.

3. Las condiciones que hacen referencia a las características de posición y forma de los edificios sólo serán de aplicación en obras de nueva edificación y, cuando proceda, en las de reforma.

4. Los edificios de uso dotacional cumplirán con las determinaciones establecidas en cada caso por la legislación sectorial regional o estatal que le sea de aplicación, y se situarán preferentemente sobre parcelas de uso exclusivo.

5. Las Guarderías y centros en los que se incluya únicamente el primer ciclo de educación infantil podrán situarse en edificio exclusivo o en plantas bajas de edificaciones de otro uso siempre que cumplan con las condiciones dimensionales y de uso de espacio libre para juegos establecido en la normativa sectorial.

Artículo 7.163 (p) Compatibilidad de Usos.

1. En las parcelas calificadas para usos dotacionales, además del uso indicado en el Plano de Ordenación Completa. Calificación, Alineaciones, Rasantes y Alturas se podrá disponer cualquier otro que coadyuve a los fines dotacionales previstos, con limitación en el uso residencial, que solamente podrá disponerse para la vivienda familiar de quien custodie la instalación o para residencia comunitaria de los agentes del servicio.

Artículo 7.164 (p) Sustitución de Usos Dotacionales.

1. Ningún uso dotacional podrá ser sustituido sin mediar informe técnico en el que quede cabalmente justificado que la dotación no responde a necesidades reales o que éstas quedan satisfechas por otro medio, debiendo tramitarse de acuerdo con lo establecido en el artículo 36 de la LOUA.

- Cultural, que sólo podrá ser sustituido por otro cultural o docente.

2. A los efectos de este artículo, no se considerarán como usos rotacionales los que no estuviesen grafiados como tales en el Plano de ordenación Completa. Calificación, Alineaciones y Rasantes, y que, por tanto, podrán sustituirse por cualquier uso autorizado en la zona en que se encuentre.

Artículo 7.165 (p) Calificación de Servicios de Interés Público y Social.

1. En las parcelas calificadas para servicios de interés público y social (SIPS) podrá implantarse cualquier uso de los comprendidos en este uso pormenorizado salvo que el Plan especificara un uso determinado.

Artículo 7.166 (p) Condiciones de las Edificaciones.

1. Las edificaciones de uso dotacional cumplirán, con carácter general, con las condiciones de posición y forma de la edificación que se establecen en la ordenanza de edificación asignada a las manzanas de su entorno próximo.

2. Si se separa la edificación de las parcelas colindantes, lo hará en la misma distancia que fuese de aplicación en la zona.

3. Se construirá un cerramiento para la parcela en la alineación o en la línea de retranqueo obligatorio, si estuviese determinado.

4. Se acondicionarán por los promotores del equipamiento las fachadas medianeras de los edificios de las parcelas colindantes.

5. En parcelas incluidas en el Centro Histórico se podrá alcanzar la ocupación del 100% de la superficie de la parcela, siendo la altura máxima permitida la establecida para las manzanas edificadas a que de frente cada una de las fachadas y en cualquier caso no se superará la establecida por el Plan Especial para las parcelas colindantes.

6. En parcelas situadas en suelo urbano no incluidas en el punto anterior, la edificabilidad, ocupación y altura máxima será la resultante de aplicar las ordenanzas de zona establecidas para las parcelas colindantes o próximas.

7. En parcelas situadas en suelo urbanizable será el Planeamiento Parcial el que deberá determinar las condiciones particulares de las dotaciones, y en caso de que no se precisaran serán de aplicación las establecidas en el punto anterior.

8. El Ayuntamiento de Priego de Córdoba podrá fijar en cada caso las condiciones de edificabilidad, ocupación, altura máxima, posición y forma de los edificios, en función de su posición urbana y de los usos a que se destinen.

Artículo 7.167 (p) Edificabilidad de los usos dotacionales privados.

1. Los usos dotacionales privados tendrán una edificabilidad máxima de dos (2) metros cuadrados construidos por cada metro de suelo, excepto para el uso Deportivo que será de medio (0,50) metro cuadrado construido por cada metro de suelo.

Artículo 7.168 (p) Plazas de Aparcamiento.

1. Cuando ello sea posible por las condiciones de parcela y las necesidades del uso, se dispondrá sobre rasante de una plaza de aparcamiento por cada cien (100) metros cuadrados construidos.

2. Se preverá un la instalación de aparcamientos para bicicletas a razón de una plaza por cada cien (100) metros cuadrados construidos.

Sección 6.ª Uso Espacios Libres

Artículo 7.169 (p) Definición y Usos Pormenorizados.

1. El uso espacios libres comprende los terrenos destinados al esparcimiento, reposo, recreo y salubridad de la población; a proteger y acondicionar el sistema viario; y en general a mejorar las condiciones estéticas de la ciudad. En razón de su destino, se caracterizan por sus plantaciones de arbolado y jardinería, y por su nula o escasa edificación en todo caso vinculada a la naturaleza del uso.

2. Comprende los siguientes usos pormenorizados:

A) Zonas verdes, jardines y plazas: son aquellos espacios libres enclavados en áreas de usos globales residencial, industrial o de servicios terciarios, destinados al disfrute de la población y con un alto grado de acondicionamiento, ajardinamiento y mobiliario urbano.

B) Parques: son los espacios libres ajardinados o forestados con incidencia importante en la estructura, forma, calidad y salubridad de la ciudad, destinados básicamente aunque no exclusivamente al ocio y reposo de la población.

C) Áreas de ocio: son aquellos otros espacios libres cuyo destino específico como tales se complementa en grado máximo con actividades culturales, recreativas, de espectáculos al aire libre y análogas, tales como ferias, atracciones, etc.

Artículo 7.170 (p) Condiciones Particulares de las Zonas Verdes, Jardines y plazas.

1. Las zonas verdes se adecuarán básicamente para estancia de las personas y su acondicionamiento atenderá prioritariamente a razones estéticas, siendo sus elementos fundamentales el arbolado, la plantación de arbustivas y tapizantes, la pavimentación y el mobiliario urbano. Admitirán usos públicos deportivos, recreativos y sociales subordinados a su destino, en instalaciones cubiertas o descubiertas, hasta una ocupación máxima del 10% de la superficie de la zona y una altura máxima de una (1) planta.

2. Se diseñarán teniendo en cuenta la función urbana que deben cumplir. En aquellos cuya función sea de acompañamiento del viario, la alteración de la posición relativa o la cuantía entre la calzada y el área ajardinada que presente una mejora para la circulación se entenderá que no modifica el Plan General.

3. Se preverá un la instalación de aparcamientos para bicicletas a razón de una plaza por cada cien (500) metros cuadrados de superficie

Artículo 7.171 (p) Condiciones Particulares del Uso Pormenorizado Parques.

1. Los parques centrales en su trazado, figuración del espacio y destino, se adecuarán al carácter del área urbana en que se localizan respetando en su trazado los rasgos de interés urbanístico o cultural de su soporte territorial.

2. Se admitirán, subordinados y compatibles con su carácter y funciones básicas de parque, los siguientes usos públicos: deportivos, educativos vinculados a la instrucción sobre la naturaleza, de interés público y social y aparcamiento, con las siguientes condiciones y restricciones:

a. La ocupación del suelo con instalaciones cubiertas no superará los veinticinco (25) m² para kioscos ni cinco (5) m² para otros tipos de kioscos. Además podrán realizarse edificaciones para el mantenimiento de las zonas verdes para infraestructuras urbanas y para aseos públicos, no superando en ningún caso en su conjunto el cinco por ciento (5%) de la superficie del parque.

b. La ocupación del suelo con instalaciones descubiertas no será superior al diez por ciento (10%) de la superficie total del parque.

c. La ocupación total de las instalaciones para cualquier uso compatible no excederá del quince por ciento (15%) de la superficie total del parque.

d. Si se disponen áreas de aparcamientos, no podrán en ellas instalarse construcción alguna para dar sombra a los vehículos, debiendo procurarse ésta mediante siembra pautada de arboleda, ni materiales que impacten apreciablemente el carácter natural del parque.

e. La altura máxima de la edificación será de una (1) planta.

3. Estos parques se proyectarán de forma que su carácter esté determinado por la combinación de elementos de ajardinamiento con zonas forestadas, de manera que en la figuración de su espacio intervengan sólo secundariamente los elementos acondicionados con urbanización, instalaciones y ajardinamiento.

4. Se preverá un la instalación de aparcamientos para bicicletas a razón de una plaza por cada cien (750) metros cuadrados de superficie

Artículo 7.172 (p) Condiciones Particulares del Uso Pormenorizado Áreas de Ocio.

1. La disposición de estas áreas están previstas para asumir un grado máximo de usos compatibles y su forma será tal que se mantenga su carácter básico de espacio libre.

2. Salvo el recinto reservado para la instalación de las instalaciones feriales, las áreas de ocio estarán arboladas y ajardinadas al menos en un cincuenta por ciento (50%) de su superficie, manteniéndose en todo caso el carácter abierto del espacio e integrado en el área vegetal con los elementos de urbanización y arquitectura que se dispongan, evitando la intrusión de elementos constructivos o de urbanización de impacto apreciable.

3. Se admitirán los siguientes usos públicos: deportivos, docentes vinculados a la instrucción sobre áreas temáticas relacionadas con el destino principal de la zona, culturales, recreativos, de espectáculos, de interés público y social y aparcamientos.

4. Para la regulación de la implantación de edificaciones y kioscos en el ferial será de aplicación la ordenanza municipal específica elaborada para ésta zona.

5. Si se disponen áreas de aparcamiento, no podrá en ellas instalarse construcción alguna para dar sombra a los vehículos, debiendo procurarse ésta mediante siembra pautada de arboleda, ni urbanizarse con elementos o materiales que impacten apreciablemente el carácter abierto del área.

6. Se preverá un la instalación de aparcamientos para bicicletas a razón de una plaza por cada cien (500) metros cuadrados de superficie

Sección 7.^a Uso Infraestructuras y Servicios Urbanos

Artículo 7.173 (p) Definición y Usos Pormenorizados.

1. El uso infraestructuras y Servicios Urbanos básicos comprende los terrenos destinados a las redes y edificaciones al servicio del movimiento de personas, por sí mismas o en medios de locomoción, al transporte de mercancías y a la dotación de servicios vinculados a las infraestructuras urbanas básicas, tales como suministro de agua, saneamiento, redes de energía, telefonía, etc.

2. Este uso global comprende los siguientes usos pormenorizados:

a. Viario: es el que se destina a facilitar el movimiento de los peatones tanto de manera exclusiva (calles peatonales), como en sección compartida con la circulación rodada (con separación por aceras o en calles compartidas), de vehículos privados, transporte colectivo, transporte de mercancías, etc., de bicicletas compartiendo la calzada con los anteriores o en calzadas separadas, y de transporte colectivo en plataformas reservadas. También comprende el estacionamiento de vehículos dentro de la propia red, los servicios del automóvil compatibles con la misma, y las franjas de reserva.

b. Centros de transporte e intercambiadores: constituido por los terrenos donde se localizan edificios u otras instalaciones para facilitar la parada, intercambio, contratación, etc, de los servicios de transporte viario de

viajeros y mercancías, para hacer posible a la parada y el trasbordo entre diferentes líneas de transporte o, entre éstas, y otros modos de transporte así como las actividades directamente relacionadas con los mismos.

c. Infraestructuras urbanas básicas, integrado por los terrenos destinados y afectados a la provisión de servicios vinculados a dichas infraestructuras, tales como suministro de agua, saneamiento, electricidad, gas, telefonía, etc.

Artículo 7.174 (p) Aplicación.

Las condiciones que se señalan para estos usos serán de aplicación a los terrenos que el planeamiento destine a tal fin y que se represente en la documentación gráfica del Plan General en el Plano de Ordenación Completa y en las fichas particulares de las áreas de planeamiento. También serán de aplicación en los terrenos que aún sin estar expresamente calificados para tales usos, se destinen a ellos por permitirlo las presentes Normas.

Subsección Primera: Condiciones Particulares del uso pormenorizado Viario

Artículo 7.175 (p) Sendas Públicas para los Peatones.

1. Son sendas públicas para peatones las calles peatonales, la sección de las calles constituida por las aceras, separadas de la calzada de circulación por un resalte o bordillo, y otros tipos de sendas menos formalizadas en parques, bordes de carreteras, etc.

2. Las calles peatonales estarán concebidas para el movimiento exclusivo de personas en áreas comerciales o de estancia admitiéndose con carácter excepcional el paso de vehículos autorizados para un fin concreto. Las características de su pavimento serán acordes a esta función.

3. Las características y dimensiones de estas vías se ajustarán a lo que se establece en estas Normas y en el Decreto 293/2009, de 7 de julio, por el que se aprueba el reglamento que regula las normas para la accesibilidad en las infraestructuras, el urbanismo, la edificación y el transporte en Andalucía.

Artículo 7.176 (p) Jerarquización de la Red Viaria.

A efectos de la aplicación de las condiciones que hacen referencia a la jerarquía del viario, se han considerado los siguientes rangos:

a. Carreteras: son las vías que aseguran la comunicación rodada de la ciudad con el territorio circundante.

b. Vías primarias: son las vías que sirven para desplazamientos urbanos de largo recorrido, que permiten una elevada especialización de sus flujos. Constituyen con las anteriores la red viaria básica de primer orden.

c. Viario medio: vías de menor rango en cuanto a su función como soporte del tráfico rodado, pero fundamentales en la estructura urbana por sus características, continuidad y posición. Constituyen la red viaria secundaria.

d. Otras vías, cuya función es canalizar los tráficos de acceso a las actividades.

Artículo 7.177 (p) Características Generales del Viario.

1. El viario se proyectará con las características que se deriven de las intensidades de circulación previstas y del medio que atraviesen.

2. Las márgenes de las vías, cuando discurran por suelo no urbanizable, estarán sometidos a las limitaciones y servidumbre que determine la legislación de Carreteras.

Cuando discurran por suelos urbanizables y urbanos, estarán sometidos a las condiciones que el Plan General establece.

3. Las condiciones de diseño de los diversos elementos del sistema viario se ajustarán a lo dispuesto en las Normas Básicas de Urbanización contenidas en el Título X de estas Normas.

Artículo 7.178 (p) Calles Compartidas.

1. Son calles de circulación compartida aquellas que pueden ser utilizadas indistintamente por peatones y automóviles. Tienen, consecuentemente su mayor acomodo en las vías locales, tanto en las áreas residenciales, como los sectores históricos donde no se puedan conseguir las dimensiones mínimas de acerado que disponen estas Normas, o es conveniente mitigar los efectos del paso de vehículos.

2. La gestión del tráfico asegurará que ninguna calle compartida tenga una intensidad de paso incompatible con el uso de la zona.

3. Las calles compartidas en su diseño trazado se ajustará a lo establecido en estas Normas.

Artículo 7.179 (p) Vías para Bicicletas.

1. Son vías para bicicletas aquellas específicamente preparadas y señalizadas para su uso por bicicletas, bien sea de forma exclusiva, o compartida.

2. En función de su mayor o menor segregación respecto a los vehículos motorizados y a los peatones, las vías para bicicletas pueden ser:

a. Carril bici: espacio de la calzada destinado exclusivamente a las bicicletas mediante la señalización vertical y horizontal correspondiente. El carril-bici será semiprotegido cuando existan elementos franqueables pero disuasorios para la invasión de dicho espacio por vehículos motorizados.

c. Pista bici: terreno allanado y preparado convenientemente para el paso de bicicletas y que está segregado tanto del tráfico motorizado como del peatonal.

d. Acera bici: parte del acerado de una calle que se destine expresamente a las bicicletas mediante la señalización vertical y horizontal correspondiente. La acera-bici será semiprotegida cuando existan elementos franqueables pero disuasorios para la invasión de dicho espacio por los peatones.

Artículo 7.180 (p) Servicios del Automóvil.

1. Dentro de las bandas de protección del viario y en las bandas laterales de este, en las localizaciones que señale el Ayuntamiento en función de las condiciones estéticas, de tráfico y de seguridad del lugar, se podrán disponer instalaciones para el abastecimiento de combustible a los vehículos automóviles y actividades complementarias, con una ocupación de la superficie cubierta no cerrada inferior a trescientos (300) metros cuadrados. Podrá disponerse también una superficie máxima cubierta y cerrada de cincuenta (50) metros cuadrados.

2. Las instalaciones podrán ser de alguna de las siguientes categorías, según su importancia:

a. Estaciones de Servicios, con superficie cubierta, cerrada y no cerrada, y el máximo nivel de productos de venta y de servicios al automóvil.

b. Unidades de suministro, destinadas principalmente a la venta de los combustibles más comunes para automóviles.

c. Aparatos surtidores.

3. Las instalaciones a localizar en el suelo urbano, serán preferentemente del tipo b) o c) y en cualquier caso serán especialmente cuidadas las condiciones estéticas y de integración en el entorno urbano.

4. Las estaciones de servicio dispondrán como mínimo de dos (2) plazas de estacionamiento por surtidor, salvo que, en función de su emplazamiento y para no obstaculizar el tráfico, la administración municipal considere oportuno exigir mayor número de plazas de estacionamiento.

5. Las estaciones de servicio podrán albergar otros usos complementarios, siempre que en relación con la ordenanza de zona o el planeamiento de desarrollo sean usos permitidos. En todo caso si el uso complementario fuese taller de automóvil, su superficie máxima no podrá exceder de la mitad de la destinada exclusivamente a estación de servicio.

6. Mediante Plan Especial el Ayuntamiento determinará el emplazamiento de estaciones de servicio tanto en suelos de titularidad pública como privada.

7. Hasta tanto no se redacte el Plan señalado en el apartado anterior, la ubicación de las instalaciones de Servicios del Automóvil se sujetará a la siguiente regulación:

a. En suelos urbanos y urbanizables con uso global residencial sólo podrán ubicarse instalaciones de los tipos b) y c) anteriores.

b. Previamente a la autorización de las instalaciones deberá formularse un Plan Especial, donde se justificarán los siguientes extremos:

- Conveniencia y necesidad de la instalación.

- Inexistencia en un radio de 150 metros de dotaciones de carácter escolar, sanitario, asistencial u otras donde sea posible la concurrencia de más de 250 personas.

- Adecuación de los accesos tanto desde el punto de vista tanto del tráfico rodado como del peatonal.

- Adecuación al entorno urbano.

Artículo 7.181 (p) Franjas de Reserva.

En las franjas de reserva para previsión de los ajustes de diseño de las nuevas vías, no podrá ejecutarse obra alguna que pudiera dar origen a aumento del valor en su posible expropiación. Una vez determinado el trazado definitivo, se utilizará el suelo de la franja de reserva para el destino que el instrumento de desarrollo señale.

Subsección Segunda. Condiciones Particulares del uso pormenorizado Centros de Transporte e Intercambiadores

Artículo 7.182 (p) Aplicación.

Las condiciones que se señalan para los centros de transporte viario, estación de autobuses o intercambiadores se aplicarán a los terrenos que el planeamiento destine a tal fin y que se representan en

la documentación gráfica del Plan General. También se aplicarán a los terrenos que sin estar expresamente calificados para tales usos, se destinen a ellos.

Artículo 7.183 (p) Condiciones de Uso.

En los centros de transporte, estaciones de autobuses e intercambiadores podrán construirse edificios para la atención del usuario y servicios terciarios complementarios.

Artículo 7.184 (p) Condiciones de Edificación.

1. La edificabilidad será la que se establezca en las condiciones particulares de zona, y, en cualquier caso, un (1) metro cuadrado por cada metro cuadrado, si aquella fuese menor.

2. El treinta por ciento (30%) de su edificabilidad podrá destinarse a usos de servicios terciarios que complementen el uso principal. En todos los casos, cumplirán las condiciones que, para cada uso, se establecen en estas Normas.

Artículo 7.185 (p) Condiciones de Diseño.

1. En relación al viario, los proyectos habrán de contener una propuesta justificada de ordenación de la circulación en los accesos y en el interior y un estudio de las necesidades de aparcamiento.

2. En relación a las instalaciones de los centros de transporte, se justificará asimismo el número y superficie de instalaciones, y las reservas correspondientes, para cada una de las actividades principales.

Subsección Tercera. Condiciones Particulares el Uso Pormenorizado Infraestructuras Urbanas Básicas

Artículo 7.186 (p) Desarrollo.

1. Tanto el planeamiento que desarrolle el Plan General, como cualquier proyecto que se redacte para su ejecución y que afecte a las instalaciones de las infraestructuras, deberán ser elaborados con la máxima coordinación entre la entidad redactora y las instituciones gestoras o compañías concesionarias. La colaboración deberá instrumentarse desde las primeras fases de elaboración y se producirá de forma integral y a lo largo de todo el proceso. Entre su documentación deberá figurar la correspondiente a los acuerdos necesarios para la ejecución coordinada entre las entidades implicadas.

2. El Ayuntamiento, a través de Planes Especiales de Infraestructura, podrá establecer para cada clase de infraestructura las disposiciones específicas que regulen sus condiciones.

Artículo 7.187 (p) Ejecución de las Infraestructuras Urbanas Básicas.

Cuando para la ejecución de las infraestructuras no fuere menester la expropiación del dominio, se podrá establecer sobre los terrenos afectados por las instalaciones la constitución de alguna servidumbre prevista en el derecho privado o administrativo, con las condiciones establecidas por la legislación urbanística. A estos efectos, las determinaciones del Plan General sobre instalaciones de infraestructura llevan implícita la declaración de utilidad pública de las obras y la necesidad de ocupación de los terrenos e instalaciones correspondientes.

Artículo 7.188 (p) Condiciones Específicas de las Infraestructuras para el Abastecimiento de Energía Eléctrica.

1. Estas condiciones se aplicarán a los tendidos de líneas y a sus estructuras de soporte y a las instalaciones en las que se lleva a cabo el cambio de tensión de la energía transportada.

2. Toda instalación de nueva planta de carácter definitivo, tanto de transporte de alta tensión como de transformación, deberá implantarse en los lugares que se señalen por el Plan General o planeamiento de desarrollo, dando origen a sus correspondientes servidumbres.

3. En el suelo urbanizable no se podrá levantar instalaciones aéreas de alta tensión fuera de las señaladas por el planeamiento. Si los suelos de esta clase estuvieran atravesados o contuvieran elementos de las instalaciones de energía eléctrica señaladas por el Plan, se verán sometidos a las servidumbres que se señalan y así deberán recogerse en los desarrollos del mismo.

Sección 8.ª Uso Agropecuario

Artículo 7.189 (p) Definición y Regularización.

1. Tienen uso Agropecuario los terrenos destinados al cultivo agrícola, a la cría de ganados y a las actividades forestales.

2. Este uso se regulará por los preceptos del Título VIII de estas Normas.

CAPÍTULO IV

Normas básicas de urbanización

Sección 1.ª La Urbanización de los Espacios Viarios

Artículo 7.190 (p) Condiciones de Diseño del Viario.

1. Las autopistas y autovías se diseñarán con arreglo a su normativa específica de aplicación que dimanaren de los organismos competentes de la Administración del Estado y de la Junta de Andalucía.

2. Los elementos de la red principal que no posean carácter de autopista o autovía y cuya traza discurra por suelo no urbanizable, se diseñarán con arreglo a lo que disponen las Instrucciones de Carreteras y las normas e instrucciones de aplicación que dimanaren de los organismos competentes de la Administración del Estado y de la Junta de Andalucía.

3. Las carreteras convencionales de nueva construcción y aquellas en las que se realizasen obras de acondicionamiento, ensanche o modificación, cumplirán las condiciones exigidas en la Ley de Carreteras y en su Reglamento, así como en la Instrucción de Carreteras.

4. El resto de las vías urbanas se diseñará de acuerdo con las condiciones que se establecieron por los organismos competentes de la Administración del Estado, y por los criterios de diseño que pudiera establecer el Ayuntamiento y por cuantas condiciones de aplicación estén contenidas en estas Normas.

5. El diseño de las vías representado en la documentación gráfica del Plan es vinculante en lo referido a alineaciones, trazados y rasantes, cuando éstas se especifiquen, y orientativo en lo referente a distribución de la sección de la calle entre aceras y calzadas; no obstante, la variación de esta distribución, que no representará modificación del Plan General, habrá de atenderse al resto de criterios enunciados en este artículo y sus anexos correspondientes, debiendo en todo caso estar adecuadamente justificada.

5. Las infraestructuras de comunicaciones, deberán someterse al procedimiento de impacto ambiental previsto en la Ley GICA para este tipo de infraestructuras, cuando sea de aplicación.

6. Tanto a las nuevas vías como en las modificaciones significativas de las ya existentes deberán establecerse las siguientes medidas correctoras:

a. Para la prevención de los efectos de la contaminación acústica, los proyectos se adaptarán a las previsiones establecidas por el Decreto 326/2003, de 25 de noviembre, por el que se aprueba el Reglamento de Protección contra la Contaminación Acústica en Andalucía, y el Real Decreto 1367/2007, de 19 de octubre, por el que se desarrolla la Ley 37/2003, de 17 de noviembre, del Ruido, en lo referente a zonificación acústica, objetivos de calidad y emisiones acústicas.

b. Las mejoras en el diseño de las vías públicas debe apostar por el uso y disfrute peatonal y la supresión de barreras físicas.

c. Al diseñar la nueva red viaria, será necesario el establecimiento de arbolado en alineación en aceras, cuando las circunstancias técnicas lo permitan, considerándose aquél como elemento del viario público.

d. En el diseño de las nuevas infraestructuras viarias se deberían realizar estudios sobre pasos de fauna (mamíferos, reptiles y aves) y proyectar pasos para los mismos en las zonas adecuadas, así como tener en cuenta otras medidas correctoras que eviten el atropello de aves.

7. Para el dimensionamiento de las vías se atenderá a los siguientes criterios:

a. Viales:

a.1) Los viales de uso peatonal o de tráfico compartido deberán tener una dimensión transversal mínima de nueve (9) metros entre alineaciones.

a.2) Los viales de tráfico en zonas de uso residencial unifamiliar tendrán una dimensión transversal mínima de doce (12) metros entre alineaciones, con una dimensión mínima de acerado de ciento cincuenta (150) centímetros.

Excepcionalmente se podrán prever calles de anchura mínima nueve (9) metros y con una dimensión mínima de acerado de ciento veinte (120) centímetros en zonas de uso exclusivo residencial unifamiliar con sentido de circulación único y cuando las edificaciones se dispongan retranqueadas respecto de la alineación.

a.3) Los viales de tráfico en zonas de uso plurifamiliar, terciario o mixto tendrán una dimensión transversal mínima de quince (15) metros entre alineaciones, con una dimensión mínima de acerado de doscientos (200) centímetros.

a.4) Los viales de tráfico en zonas de uso industrial tendrán una dimensión transversal mínima de dieciocho (18) metros entre alineaciones, con una dimensión mínima de acerado de doscientos cincuenta (250) centímetros.

En suelo urbano y previa justificación de la imposibilidad de alcanzar dicha dimensión se permitirán anchuras menores.

b. Calzadas:

b.1) Las bandas de estacionamiento estarán prohibidas en autopistas, autovías y carreteras. En las vías primarias, si las hubiere, serán en línea, con una sección a ser posible de doscientos veinte (220) centímetros. En el viario medio serán preferentemente en línea con una dimensión mínima de doscientos (200) centímetros.

b.2) Las bandas de circulación serán de trescientos cincuenta (350) centímetros de ancho en autopistas, autovías y carreteras, y con una sección recomendada de trescientos veinticinco (325) centímetros de ancho en vías primarias y trescientos (300) centímetros en viario medio, atendiendo a los condicionantes de velocidad, seguridad y organización del tráfico en cada uno de los tipos.

La anchura de todas las vías primarias será compatible con la implantación de carril reservado al transporte colectivo, anulando si fuere preciso banda de aparcamiento.

Artículo 7.191 (p) Dimensiones y Características de las Sendas Públicas para Peatones.

1. Cumplirán con lo establecido en la legislación vigente.

2. No obstante, atendiendo a la especial configuración del Centro Histórico y de las barriadas tradicionales se admitirán en dichas zonas aceras cuya anchura mínima sea de ochenta (80) centímetros, salvo cuando se prevea una fuerte actividad peatonal, el ancho mínimo de la acera será de ciento cincuenta (150) centímetros. En los supuestos en que en dichos mínimos no puedan ser atendidos, se recurrirá, como diseño preferente, al de las calles de circulación compartida.

Artículo 7.192 (p) Pavimentación de las Vías Públicas.

1. La pavimentación de aceras y calzadas se hará teniendo en cuenta las condiciones del soporte y las del tránsito que discurrirá sobre ellas, así como las que se deriven de los condicionantes de ordenación urbana.

2. La separación entre las áreas dominadas por el peatón y el automóvil se manifestará de forma que queden claramente definidos sus perímetros, estableciendo esta separación normalmente mediante resalte o bordillo. A tales efectos, se diversificarán los materiales de pavimentación de acuerdo con su diferente función y categoría, circulación de personas o vehículos, lugares de estancia de personas, estacionamiento de vehículos, calles compartidas, cruces de peatones, vados de vehículos, etc.

3. El pavimento de las sendas de circulación de los peatones y las plazas facilitará la cómoda circulación de personas y vehículos de mano, se distinguirán las porciones de aquellas que ocasionalmente pudieran ser atravesadas por vehículos a motor, que no deformarán su perfil longitudinal sino que tendrán acceso por achaflanado del bordillo.

4. Las tapas de arquetas, registro, etc., se dispondrán teniendo en cuenta las juntas de los elementos del pavimento y se nivelarán con su plano. La disposición de imbornales será tal que las rejillas sean transversales al sentido de la marcha rodada.

5. Cuando se prevean obras de urbanización en el viario, el Ayuntamiento deberá comunicarlo a las distintas compañías suministradoras a fin de coordinar, en un plazo máximo de dos años, la ejecución de estas obras y de las infraestructuras que fuesen necesarias. Si transcurrido el plazo de tiempo establecido las compañías suministradoras no llevasen a cabo las obras anteriores éstas no podrán ejecutarse posteriormente.

Artículo 7.193 (p) Calles de Circulación Compartida.

1. Se evitará la impresión de separación entre calzada y acera; por consiguiente, no existirán diferencias físicas notables entre los distintos elementos de la sección transversal de la calle. Las bandas que visualmente den la impresión de separar el espacio peatonal del destinado a los vehículos se interrumpirán a ser posible cada veinticinco (25) metros o menos de manera perceptible.

2. Las entradas y salidas de las calles compartidas deberán reconocerse como tales por su propia ordenación y, en la medida en que sean utilizables por vehículos, se tratarán de forma análoga a los accesos de garajes y aparcamientos. Los accesos a estas calles se indicarán preferentemente mediante señalización horizontal.

3. Se dispondrán ordenaciones y dispositivos específicos en las distintas partes de la zona de coexistencia destinadas a la circulación vehicular, de modo que los vehículos circulen a la velocidad de los peatones. La distancia que separe estos elementos de ordenación no debe superar los cincuenta (50) metros. Estas ordenaciones pueden ser ondulaciones del pavimento, itinerarios serpenteantes, etc.

Artículo 7.194 (p) Vías para Bicicletas.

1. Los proyectos de urbanización deberán incluir la definición de carriles para bicicletas en el viario y los espacios libres de acuerdo con las determinaciones establecidas en las fichas de Planeamiento.

2. El diseño de las vías para bicicletas atenderá a la seguridad de vehículos, ciclistas y peatones, a criterios comúnmente aceptados por los proyectistas y, en su caso a las disposiciones municipales.

Artículo 7.195 (p) Estacionamientos en Vía Pública.

Los estacionamientos en las vías públicas no interferirán el tránsito por éstas debiendo contar con un pasillo de circulación con las condiciones dimensionales mínimas que se señalan a continuación:

a. Unidireccional (a uno o a ambos lados):

- * Aparcamiento en línea, trescientos (300) centímetros.
- * Aparcamiento en batería, quinientos (500) centímetros.
- * Aparcamiento en espina, cuatrocientos (400) centímetros.

b. Bidireccional:

- * Aparcamiento en línea, quinientos (500) centímetros.
- * Aparcamiento en batería, seiscientos cincuenta (650) centímetros.
- * Aparcamiento en espina, quinientos cincuenta (550) centímetros.

Sección 2.^a La Urbanización de los Espacios Libres

Artículo 7.196 (p) Condiciones generales.

1. Toda actuación que incluya o afecte a zonas verdes y espacios libres no pavimentados de carácter público deberá contar con proyecto específico redactado y firmado por técnico competente. Cuando las obras de jardinería formen parte de obras de urbanización general, el proyecto de jardinería podrá integrarse en el global como separata del mismo.

2. Los proyectos de ejecución de las zonas verdes y espacios libres preverán la ejecución de todas las obras de acondicionamiento necesarias para su uso público y al menos las siguientes:

- * Jardinería y arbolado.
- * Riego.
- * Drenaje.
- * Pavimentación.
- * Alumbrado público.
- * Mobiliario urbano.
- * Cuando en el interior de las zonas verdes y espacios libres se localicen edificaciones deberán preverse además las redes de: abastecimiento de agua, saneamiento, energía eléctrica y comunicaciones.

3. Junto con el proyecto se presentará documento público que comprometa al promotor o entidad promotora al mantenimiento de las zonas verdes hasta que pasen a la tutela del Ayuntamiento.

Artículo 7.197 (p) Criterios de urbanización.

1. El diseño de los espacios libres atenderá al distinto carácter de los mismos de acuerdo con su posición en la ciudad y su destino dotacional. Se atenderá en su configuración a su condición de plaza urbana o jardín, parque urbano o parque suburbano.

2. Plaza urbana o jardín. Son espacios de dimensión reducida, localizados en el interior de la trama urbana, significando lugares de la organización urbana. En general estarán próximos al viario y forman un continuo con la red de calles de la ciudad. Su diseño fortalecerá el paisaje urbano con la incorporación de al menos:

- a. Arbolado y jardinería ornamental con especies que refuercen el papel de este espacio en la trama urbana.
- b. Pavimentación con materiales similares a los utilizados en las calles peatonales y de tráfico compartido.
- c. Mobiliario urbano de bancos, papeleras y según la dimensión los juegos de niños.

3. Parque urbano. Son los espacios así determinados por este Plan, que se localizan junto a las áreas urbanas y dan cobertura a las demandas de ocio, esparcimiento y paseo a los residentes en las viviendas y usuarios de las actividades limítrofes. La elección de estos lugares coincide con terrenos singulares por su posición topográfica, presencia de vegetación o recursos naturales o culturales, la preexistencia de vaguadas etc. Su diseño fortalecerá el paisaje urbano con la incorporación de al menos:

- a. Conservación y protección de los recursos naturales, culturales o topográficos asociados al lugar.
- b. Arbolado y jardinería con especies adaptadas al lugar que refuercen la conservación y acondicionamiento del espacio.
- c. Pavimentación mediante el empleo de acabados y texturas naturales. Podrán utilizarse pavimentos terrizos o granulares con o sin estabilizaciones, acondicionándolos de tal forma que las escorrentías naturales no los dañen. En los parques habrá al menos un itinerario peatonal con tratamiento similar al de una calle peatonal que permita el recorrido del mismo y sus distintas partes.
- d. Mobiliario urbano de bancos, papeleras y juego de niños.
- e. Se incorporarán elementos de actividad como área deportiva, quiosco, explanada para representaciones etc.

4. Áreas de Ocio. Son espacios de gran dimensión, localizados en el borde las áreas urbanas e incluso separadas de ellas. Tienen por misión destinar al ocio y esparcimiento de la población lugares de valor ambiental o paisajístico. Su diseño fortalecerá el paisaje con la incorporación de al menos:

- a. Conservación y protección de los recursos naturales, culturales o topográficos asociados al lugar.
- b. Arbolado y jardinería con especies adaptadas al lugar que refuercen la conservación y acondicionamiento del espacio.
- c. Pavimentación mediante el empleo de acabados y texturas naturales. Podrán utilizarse pavimentos terrizos o granulares con o sin estabilizaciones, acondicionándolos de tal forma que las escorrentías naturales no los dañen.
- d. Mobiliario urbano de bancos, papeleras y juego de niños.
- e. La ordenación de estos espacios preverá al menos:
 - * Senderos y caminos peatonales y ciclistas.
 - * Áreas de juego.
 - * Áreas de picnic.
 - * Zonas de acceso y aparcamiento.

Artículo 7.198 (p) Servidumbres de infraestructuras.

Las servidumbres a las que diera lugar el trazado de infraestructuras en su interior deberán ser contempladas en el proyecto a efectos de su tratamiento y diseño adecuados.

Sección 3.^a Equipamiento y mobiliario urbano

Artículo 7.199 (p) Condiciones generales.

Todos los equipamientos, tales como papeleras, bancos, juegos infantiles, etc., deberán ir sujetos a los cimientos por medio de espárragos atornillados con tuercas visibles de forma que puedan desmontarse sin romper la obra ni el elemento que se desee mover.

En ningún caso quedarán encarcelados en alguna de sus partes.

Artículo 7.200 (p) Condiciones de los juegos y zonas infantiles.

1. En los juegos no deberán utilizarse materiales como chapa, tubos u otros elementos que al desgastarse o partirse puedan suponer peligro para los niños.
2. Los juegos serán preferentemente de maderas duras y en sus movimientos no deberán suponer peligro para sus visitantes, construyéndose vallas que protejan las zonas de trayectoria de los mismos y colocándose carteles indicadores del peligro.
3. En el diseño de las zonas infantiles deberá tenderse a los terrenos de aventuras en los que los niños tengan la ocasión de desarrollar su iniciativa y poner en juego su imaginación, procurando huir de elementos aislados con una finalidad única y determinada.
4. Las áreas de juego de niños contarán con pavimentos blandos que amortigüen y reduzcan los posibles daños producidos por las caídas.
5. Se cumplirán las previsiones contenidas en el Decreto 127/2001, publicado en el BOJA núm. 66 del año 2001, sobre medidas de seguridad en parques y jardines.

Sección 4.^a La urbanización del Conjunto Histórico de la ciudad

Artículo 7.201 (p) Aplicación.

Las normas contenidas en la presente Sección serán de aplicación a las obras de urbanización interna del Conjunto Histórico de Priego de Córdoba.

Artículo 7.202 (p) Directrices para la urbanización del Conjunto Histórico.

Los proyectos de urbanización o de obras ordinarias que se redacten dentro del ámbito del Conjunto Histórico deberán desarrollar las Directrices de Urbanización contenidas en el presente Plan con carácter indicativo. Sin perjuicio de lo anterior, los proyectos podrán proponer soluciones diferentes a las previstas, debiendo justificar la solución adoptada con base a las mejoras que ésta suponga en relación a las citadas Directrices de Urbanización.

Artículo 7.203 (p) Pavimentaciones.

1. Para las calles con anchura entre alineaciones menor de cinco (5) metros, se recomienda su pavimentación continua sin diferenciación entre aceras y calzada, con materiales distintos al aglomerado asfáltico y preferentemente piedras naturales o pavimentos tales como adoquines de hormigón o similares.

2. Para las calles con anchura entre alineaciones superior a cinco (5) metros en las que no sea previsible la circulación de vehículos de no residentes, se recomienda su pavimentación homogénea en cuanto a materiales, con pequeños resaltos entre tres (3) y siete (7) centímetros para diferenciar las sendas peatonales de la calzada, complementados, si fuera necesario, con marmolillos u otros elementos similares. Se evitará el uso del aglomerado asfáltico, recomendándose el uso de pavimentos no continuos tales como adoquines de hormigón o similares.

3. Para las calles donde sea previsible la existencia de tráficos de paso de baja o media intensidad se recomienda diferenciar entre aceras y calzada, pavimentando ésta última con materiales no continuos.

4. Para las calles donde sea previsible la existencia de altas intensidades de tráfico se deberá diferenciar entre aceras y calzada, pavimentando ésta última con aglomerado asfáltico u otro tipo de pavimento continuo.

Artículo 7.204 (p) Adaptación de las infraestructuras.

1. Se prohíbe el tendido de nuevas redes de energía eléctrica, telefonía, televisión, etc., por las fachadas de las edificaciones, debiendo realizarse de forma subterránea.

2. Los proyectos de reurbanización que se realicen sobre el Conjunto Histórico de la Ciudad de Priego de Córdoba deberán incluir la subterranización de las redes de energía eléctrica, telefonía, televisión, etc., para lo cual el Ayuntamiento establecerá los Convenios correspondientes con las Compañías suministradoras.

3. Se prohíbe la instalación de contadores y cajas de acometida en las fachadas de los edificios catalogados.

4. Los proyectos de nuevas edificaciones preverán en la nueva fachada el sistema para canalizar correctamente los tendidos existentes.

Sección 5.ª Las Infraestructuras Urbanas Básicas

Artículo 7.205 (p) El Dimensionamiento y la conexión de las Redes.

1. Las redes de saneamiento y abastecimiento internas se dimensionarán teniendo en cuenta la afección de las restantes áreas urbanizables existentes o previstas, que puedan influir de forma acumulativa en los caudales a evacuar, o en la presión y caudales de la red de abastecimiento y distribución, con el fin de prever la progresiva sobresaturación de las redes, y los inconvenientes ocasionados por modificaciones no consideradas en las escorrentías.

2. En cualquier actuación de edificación o urbanización que requiera obras de urbanización y en la que las necesidades sean superiores a las de las redes de infraestructuras existentes, deberá garantizarse su conexión con los servicios existentes en el punto en el que dichos servicios tengan capacidad de suministro suficiente. El promotor tendrá la obligación de realizar a su costa dichas obras de conexión hasta una distancia de cien (100) metros desde el límite de la urbanización o de la parcela edificable.

3. Las conexiones con la red municipal de agua potable y saneamiento se realizará en el punto más próximo en que sea posible y a la profundidad que señalen los servicios técnicos municipales.

Artículo 7.206 (p) Red de Abastecimiento.

1. En cada sector, núcleo o zona poblada se garantizará el consumo interno de agua potable con un mínimo de trescientos sesenta (300) litros por habitante y día para uso doméstico o su equivalente para otros usos previsto en la zona servida de acuerdo con las instrucciones que a este fin establezca el Ayuntamiento. A éstos efectos se considerará en general en el suelo de uso global residencial una ocupación media de 3,5 habitantes por vivienda, y en los sectores de suelo industrial una dotación de 0,5 l/s por cada hectárea de suelo ordenado cifras que podrán ser alteradas con la justificación adecuada en el instrumento de planeamiento de desarrollo o proyecto de urbanización.

2. Con el fin de garantizar el suministro de la zona o áreas servida se dispondrán red y elementos accesorios que incluso si ello fuera necesario, saldrán fuera de los límites del sector, núcleo o área a servir, siendo propio del Proyecto y de la correspondiente urbanización los costos adicionales que en instalaciones, servidumbres y elementos accesorios ellos suponga. Asimismo se garantizará su conservación caso de que el Ayuntamiento no reconozca estos trazados internos a la red municipal.

Artículo 7.207 (p) Dimensiones de los Elementos de la Red de Abastecimiento.

1. Serán de aplicación las Normas Técnicas y de calidad de la empresa o compañía suministradora del servicio vigentes en cada momento. En general se empleará la fundición dúctil que podrá sustituirse por otro material con la aprobación del Ayuntamiento y previa justificación de su idoneidad.

2. El diámetro mínimo será de ochenta (80) milímetros en la red general de distribución.

Artículo 7.208 (p) Red de Saneamiento y Drenaje de Aguas Pluviales.

1. En los nuevos crecimientos la red de saneamiento y drenaje de aguas pluviales se dispondrá de un sistema separativo de aguas pluviales y fecales con un dimensionado que impida el alivio de caudales de agua al dominio público hidráulico sin previa depuración. Además el Proyecto de Urbanización deberá tener en cuenta el control de la escorrentía proponiendo un diseño de vertientes que evite la concentración de aguas en las zonas deprimidas. En las actuaciones de uso industrial se contemplará la ejecución de tanques de tormenta previos a la conexión con la red general.
2. Para la entrega de aguas pluviales deberán ser tenidas en cuenta en el Planeamiento de Desarrollo y en los Proyectos de Urbanización las siguientes prescripciones:
 - a. Los puntos de vertido deben realizarse a cauces públicos, repartiendo el caudal en varios puntos si es posible.
 - b. Se adoptarán técnicas para disminuir las puntas de caudales de las aguas de lluvia, cuando éstas aumenten considerablemente o superen a las del propio cauce donde se viertan, que podrán ser estructurales (pavimentos porosos, zanjas drenantes, depósitos de retención etc.) o no estructurales (zonas verdes, evitar alteración y consolidación del terreno etc.).
 - c. Se adoptarán técnicas para reducir las cargas contaminantes a la entrega de las primeras aguas de lluvia en desarrollos industriales u otros que sea necesario, como son depósitos de infiltración, de retención, humedales, tanques de tormenta etc.
 - d. El punto de entrega se realizará con protección de escollera vista para evitar la erosión.
 - e. La dirección de la entrega de las aguas deberá formar un ángulo no superior a 45° en el sentido de la corriente.
3. Las acometidas tendrán un diámetro mínimo de doscientos cincuenta (250) milímetros. Se dispondrá una acometida de saneamiento por cada portal en edificios de vivienda colectiva, salvo que las rasantes hidráulicas de la red no lo permitan.
4. La conexión a la red general de alcantarillado se hará al pozo de registro existente más próximo o mediante un pozo de registro de dimensiones mínimas ciento treinta (130) centímetros, siempre que la red existente tenga suficiente capacidad.
5. Serán de aplicación las Normas Técnicas y de calidad de la empresa o compañía suministradora del servicio vigentes en cada momento. Queda prohibido el uso de las fosas sépticas en suelo urbano o urbanizable.

Artículo 7.209 (p) Drenaje de Aguas Pluviales en Áreas de Baja Densidad.

1. En áreas de vivienda unifamiliar aislada de baja densidad exteriores al núcleo urbano a red de drenaje que recoja las aguas pluviales de suelo público podrá discurrir en superficie, mediante los elementos de canalización adecuados hasta su vertido a los cauces naturales.
2. En este último caso la red de saneamiento recogerá únicamente las aguas negras y las pluviales internas a las parcelas edificables, siempre que estas no tengan superficie libre considerable.
3. Los diámetros mínimos a emplear en la red serán de treinta (30) centímetros en la exterior y de veinte (20) centímetros en las acometidas domiciliarias.
Para pendiente inferior al cinco (5) por mil y en diámetros inferiores a cuarenta (40) centímetros, queda prohibido el uso del hormigón.
4. Se protegerán correctamente las tuberías caso de que discurran por espacios de calzada o aparcamiento si no hubiera una diferencia de cota superior a un (1) metro desde la clave hasta la superficie de calzada.

Artículo 7.210 (p) Prohibición del Uso de Fosas Sépticas.

Queda prohibido el uso de las fosas sépticas en suelo urbano o urbanizable, salvo que se empleen como depuración previa al vertido a una red general de saneamiento.

Artículo 7.211 (p) Instalaciones de Alumbrado en Viales y Espacios Libres públicos.

1. Para el proyecto y ejecución de las instalaciones de alumbrado público en los viarios y espacios libres públicos se estará a la normativa específica de los servicios municipales competentes.
2. Los niveles de iluminancia media en servicio y los coeficientes de uniformidad medios se fijarán justificadamente en los proyectos de urbanización para cada vía, recomendándose los niveles que a continuación se establecen con carácter general:

Viario urbano principal:	mayor de 30 lux/uniformidad mayor de 0.45
Viario urbano de carácter local:	entre 25 y 15 lux/uniformidad mayor de 0.35
Viario áreas industriales:	entre 25 y 20 lux/uniformidad mayor de 0.35
Plazas y áreas de estancia o paseo:	entre 20 y 15 lux/uniformidad mayor de 0.30
Parques y zonas ajardinadas:	entre 5 y 15 lux/uniformidad mayor de 0.20

En las glorietas y rotondas el nivel de iluminación será al menos un 50% superior al del vial incidente de mayor nivel, y su uniformidad media será superior a 0.55.

En el diseño de los viales se procurará la equidistancia entre los puntos de luz con carácter general, y la altura de las luminarias no superará la de la edificación en viales con anchura inferior a doce (12) metros.

3. Los centros de mando y protección se instalarán en lugares de uso público accesibles no sujetos a servidumbres. El régimen de funcionamiento de la instalación será un encendido y reducción de potencia nocturna mediante equipo estabilizador-reductor.

4. La alimentación de los puntos de luz se realizará en baja tensión mediante conducciones subterráneas, y sólo podrán instalarse en fachada cuando así lo autorice expresamente el Ayuntamiento. Para los cruces de calle se preverá siempre doble canalización, dejando una de reserva.

5. Los báculos o sustentaciones serán preferentemente de material aislante debidamente acreditado mediante ensayos u homologación, pudiendo excepcionalmente instalarse de acero o fundición con autorización previa del Ayuntamiento.

6. Las luminarias serán de tipo cerrado y construidas preferentemente con materiales aislantes o fundición de aluminio.

7. Para la iluminación de áreas o edificios monumentales se podrán instalar báculos y luminarias especiales no sujetas a las anteriores condiciones, previa autorización municipal.

8. Todos los soportes y elementos metálicos de la instalación accesibles y todas las luminarias se conectarán a tierra.

9. Las nuevas luminarias deberán cumplir con lo definido en los artículos 9 y 10 del Real Decreto 1890/2008, y sus Instrucciones Técnicas Complementarias.

Se podrán contemplar las excepciones definidas en el artículo 12 del Real Decreto 357/2010 y deberán considerarse las restricciones de uso definidas en el artículo 11 así como los criterios sobre lámparas y luminarias definidas en los artículos 13-20.

10. En general deberán utilizarse luminarias que proyecten luz por debajo del plano horizontal, y para el alumbrado ornamental se procurará que emitan su flujo luminoso de arriba hacia abajo.

Artículo 7.212 (p) Las Infraestructuras para el Abastecimiento de Energía Eléctrica.

1. Los proyectos de urbanización que traten de las obras para el abastecimiento de energía eléctrica, contemplarán las modificaciones de la red correspondiente al suelo urbano. La ejecución de las obras se acompañará en el tiempo con las del resto de la urbanización, dentro de una coordinación lógica que racionalice los procesos de ejecución de todas las obras programadas.

2. Para el cálculo de la demanda de energía de cada sector se considerarán las dotaciones establecidas en el Reglamento Electrotécnico de Baja Tensión.

3. En el suelo urbano, salvo que se justificara cabalmente su improcedencia, todas las instalaciones de abastecimiento de energía serán subterráneas. La ejecución de las obras necesarias para ello podrá ser exigida por el Ayuntamiento sólo cuando están acabadas las que definen alineaciones y rasantes o se hicieren simultáneamente.

Excepcionalmente, en las áreas de uso industrial o, en general, en aquellas donde la densidad de población fuese baja, podrán autorizarse, previa justificación pormenorizada, tendidos aéreos, debiendo en todo caso discurrir éstos por los trazados que se señalen.

4. Cuando por necesidad del servicio sea necesario disponer subestaciones en el centro de gravedad de las cargas, se dispondrá bajo cubierto, en un edificio debidamente protegido y aislado, salvo que se dispusieran en terrenos destinados a tal fin o cumplieren las instrucciones de seguridad que se señalen.

5. Las estaciones de transformación se dispondrán bajo cubierto en edificios adecuados, a tal fin y como se ha señalado en el párrafo anterior, salvo en suelos industriales en los que se reservase localización expresa con especial condición de poder ser instalada a la intemperie.

6. En casos excepcionales podrá autorizarse el mantenimiento de líneas de distribución aéreas en baja tensión, debiendo justificarse adecuadamente la escasa incidencia tanto en aspectos de seguridad como ambientales.

7. Serán de aplicación las Normas Técnicas de construcción y montaje de las instalaciones eléctricas de distribución de Sevillana-Endesa o de la compañía suministradora del servicio vigente en cada momento.

Artículo 7.213 (p) Las Infraestructuras de Telecomunicaciones.

1. Las infraestructuras de telecomunicaciones cumplirán las normativas, instrucciones y reglamentos que estipulen las instituciones, organismos o empresas a las que se confíe su explotación.

2. Los operadores inscritos en el Registro de operadores a través de la Comisión del Mercado de las Telecomunicaciones de acuerdo con lo establecido en la Ley 32/2003, de 3 de noviembre, General de

Telecomunicaciones, a la ocupación del dominio público y de la propiedad privada en la medida en que ello sea necesario para el establecimiento de la red pública de telecomunicaciones de que se trate.

Para poder ocupar el dominio público tendrán que obtener la autorización de la Administración titular del mismo y en cualquier caso del Ayuntamiento atendiendo a la normativa específica en materia de ordenación urbana o territorial, criterios de urbanización, medio ambiente y salud pública.

Se podrán imponer condiciones al ejercicio del derecho de ocupación por razones de protección del medio ambiente, ordenación urbana o territorial o salud pública. En el caso de que tales condiciones impliquen la imposibilidad de llevar a cabo la ocupación del dominio público, el establecimiento de dicha condición deberá ir acompañada de las medidas necesarias, entre ellas el uso compartido de infraestructuras, para garantizar los derechos de los operadores establecidos en la Ley General de Telecomunicaciones.

Artículo 7.214 (p) Disposiciones Generales para otras Conducciones.

1. Cumplirán las normativas, instrucciones y reglamentos que estipulen las instituciones, organismos o empresas a las que se confíe su explotación.

2. Las competencias de la Corporación sobre las condiciones a cumplir por las diversas instalaciones en el interior de núcleos o zonas de expansión, se circunscribirán a vigilar la compatibilidad de la ocupación del dominio público municipal, con su afectación primigenia y básica y al cumplimiento y compatibilidad de dicha ocupación con las disposiciones y ordenanzas aprobadas por el Ayuntamiento.

3. Toda urbanización dispondrá de canalizaciones subterráneas para los servicios de energía y telefonía. Asimismo se enterrarán o trasladarán los tendidos eléctricos que precisen atravesarla.

Artículo 7.215 (p) Tendidos Aéreos en las Proximidades de Carreteras.

Todo tendido aéreo que deba discurrir dentro de la faja de servidumbre lo hará a una distancia mínima de quince (15) metros de la arista exterior de la calzada caso de que la carretera sea principal, y a diez (10) metros, caso de que sea camino o carretera secundaria.

Artículo 7.216 (p) Ordenación del Subsuelo.

Los proyectos de urbanización deberán resolver la concentración de los trazados de instalaciones y servicios básicos configurando una reserva o faja de suelo que a ser posible discurrirá por espacios libres no rodados e incluso no pavimentados.

Artículo 7.217 (p) Ubicación de Instalaciones Colectivas.

Las instalaciones colectivas audiovisuales y de telecomunicaciones se dispondrán en áreas de uso colectivo y con libre acceso por parte de la Comunidad de Propietarios sin que se produzcan servidumbres sobre los espacios privativos, cumpliéndose con las especificaciones del RITE, Reglamento de Instalación de Telecomunicaciones en Edificaciones.

Artículo 7.218 (p) Puntos de abastecimiento de carburantes.

1. Podrá concederse autorización para la implantación de puntos de abastecimiento de carburantes en suelo urbano previo acuerdo de aprobación municipal en el que se valorará la conveniencia de la instalación en función de su posición urbana, afección al entorno edificado y a los usos colindantes. Dichas instalaciones deberán reunir al menos los siguientes requisitos:

a. Localización en suelos previstos por el Plan como viario o espacios libres vinculados directamente al viario como glorietas, medianas y franjas de espacios libres laterales.

b. Superficie máxima ocupada por la instalación doscientos cincuenta (250) metros cuadrados y superficie ocupada por edificación cerrada veinte (20) metros cuadrados.

c. Condiciones de diseño de la zona edificada, marquesina y urbanización adecuada al entorno.

d. Funcionamiento de la instalación que no produzca afección negativa a las condiciones de tráfico del vial en que se apoya.

2. Asimismo podrá concederse autorización para la implantación de puntos de abastecimiento de carburantes en cualquiera de las zonas de suelo no urbanizable previo acuerdo de aprobación municipal en el que se valorará que las condiciones de ocupación, altura y diseño de los elementos construidos sobre rasante no supongan una alteración significativa e las condiciones paisajísticas de la zona en la que se inserte y que el funcionamiento de la instalación no produzca incidencia negativa en el tráfico de la carretera sobre la que se apoye.

Artículo 7.219 (p) Otras condiciones a la Ejecución de la Urbanización.

1. Los proyectos y obras de urbanización deberán adecuarse a las normas de urbanización contenidas en la «Ordenanza Municipal de Urbanización», aprobada definitivamente y publicada en BOP de Córdoba de fecha 16/09/2010 o la que esté vigente en el momento de la actuación.

2. Las obras de urbanización y construcción de edificaciones en lo que respecta a la técnica y materiales a emplear han de adaptarse a las características geotécnicas de los terrenos, en base a los resultados de los estudios a realizar.

3. Los materiales procedentes de la excavación de tierras en la parcela, así como de las obras de urbanización deberán ser reutilizados como material de relleno para la restauración de áreas degradadas o trasladados a vertedero autorizado. En ningún caso estos residuos podrán ser abandonados de forma incontrolada. La capa de tierra vegetal existente deberá utilizarse en el tratamiento de las zonas verdes previstas.

4. Se exigirá a los contratistas que los áridos necesarios para pavimentación, firmes, y para obra civil, así como los materiales de préstamo para rellenos, procederán de explotaciones debidamente autorizadas por el Organismo competente.

5. Se dispondrá de contenedores adecuados para la recogida de los distintos tipos de residuos de construcción generados durante la ejecución de las obras, debiendo ser entregados para su gestión al servicio municipal o mediante retirada por Gestor de Residuos Urbanos autorizado para posterior valorización de los mismos, según establece la Ley 10/98, de 21 de abril, de Residuos.

6. Tanto en la fase de construcción como en la de funcionamiento, se estará a lo dispuesto por el Real Decreto 105/2008, de 1 de febrero, por el que se regula la producción y gestión de residuos de construcción y demolición.

TÍTULO VIII

CONDICIONES DE ORDENACIÓN DE LAS DISTINTAS CLASES Y ZONAS DE SUELO

CAPÍTULO I

Disposiciones generales

Artículo 8.1 (e) (p) Contenido y Alcance.

1. El presente Título contiene las normas que regulan las condiciones de ordenación estructural y pormenorizada de las distintas clases y zonas de suelo delimitadas por este Plan General de Ordenación Urbanística y definidas en los siguientes capítulos, Suelo Urbano Consolidado, Suelo Urbano no Consolidado, Suelo Urbanizable Sectorizado, Suelo Urbanizable no Sectorizado y Suelo no Urbanizable

2. Las disposiciones del presente Título se complementan para la determinación de la ordenación urbanística municipal con las establecidas en los Títulos anteriores y especialmente con las contenidas en el Título IX, Protección del Patrimonio Histórico y Cultural.

3. El alcance de los distintos conceptos urbanísticos utilizados para la determinación de las condiciones de ordenación de las distintas clases y zonas de suelo, será el legalmente establecido y en su defecto, el que se establezca en el presente Título o en los anteriores y especialmente en los Títulos III, Desarrollo de la Ordenación, Gestión y Ejecución del Planeamiento y VII, Normas Básicas de Edificación, Usos del Suelo y Urbanización.

Artículo 8.2 (p) Planimetría Asociada a las Disposiciones del Presente Título.

Las disposiciones de ordenación estructural contenidas en el presente Título se aplicarán en cada caso sobre las áreas de suelo delimitadas y referenciadas en los planos de Ordenación Estructural del Término Municipal y en los planos de Ordenación Estructural de los Núcleos Urbanos.

CAPÍTULO II

La Ordenación del Suelo Urbano Consolidado

Sección 1.ª Determinaciones que configuran la Ordenación del Suelo Urbano Consolidado

Artículo 8.3 (e) Determinaciones de Ordenación Estructural del Suelo Urbano Consolidado.

De acuerdo con lo previsto en el artículo 10.1.A.d) de la LOUA, configuran la ordenación estructural del suelo urbano consolidado las siguientes determinaciones, para cada uno de los ámbitos espaciales delimitados por el Plan General de Ordenación Urbanística:

1. El establecimiento del uso o usos globales a que deberá destinarse mayoritariamente el suelo y la edificación.

a. El presente Plan determina para cada una de las zonas en la que divide el suelo urbano consolidado, el uso global a que deberá destinarse el suelo y la edificación dentro de la misma.

b. A estos efectos, se considera como uso global aquel al que mayoritariamente deberá destinarse el suelo y la edificación en el ámbito delimitado, estableciéndose como usos globales el residencial, el terciario y el industrial.

c. Además del uso global, el presente Plan determina para cada zona los usos compatibles, autorizables y prohibidos. El alcance de cada uno de estos tipos de usos pormenorizados es el que se define en el Título VII, Normas Básicas de Edificación, Usos del Suelo y Urbanización.

d. Las Ordenanzas de edificación y uso del suelo deberán establecer de forma pormenorizada los usos permitidos para el suelo y la edificación de acuerdo con las determinaciones estructurales del presente capítulo.

e. Los Planes Especiales y los Estudios de Detalle que se formulen, estén o no contemplados en el presente Plan General, deberán igualmente establecer los usos pormenorizados permitidos de acuerdo con las determinaciones estructurales del presente capítulo.

2. La fijación de la densidad poblacional.

a. El presente Plan determina para cada una de las zonas en la que divide el suelo urbano consolidado, el nivel densidad de viviendas según los grupos siguientes:

Grupo de densidad	Densidad en viviendas/hectárea
Muy baja	Menos de 5
Baja	Entre 5 y 15
Media-baja	Entre 15 y 30
Media	Entre 30 y 50
Alta	Entre 50 y 75
Muy alta	Más de 75

c. Los Planes Especiales y los Estudios de Detalle que se formulen y no estuvieran previstos en este Plan General, no podrán superar el número de viviendas resultantes de la aplicación de las determinaciones de este último ni la densidad máxima establecida en el artículo 17 de la LOUA.

El cumplimiento anterior podrá eximirse en la ordenación de concretos sectores de suelo urbano no consolidado, cuando sus dimensiones o grado de ocupación por la edificación hagan inviable la aplicación de dichos parámetros o éstos resulten incompatibles con una ordenación coherente. Estas exenciones deberán ser justificadas suficiente y expresamente en el correspondiente instrumento de ordenación y en los actos de aprobación del mismo.

3. El señalamiento del coeficiente de edificabilidad bruto o neto o de la superficie máxima edificable que en el ámbito espacial delimitado o en parte de él, podría llegar a construirse.

a. El presente Plan determina para cada una de las zonas en la que divide el suelo urbano consolidado, la edificabilidad máxima que podría construirse en dicho ámbito en ejecución del planeamiento.

b. La edificabilidad máxima se determina en el presente Plan de la siguiente forma:

b.1. En el suelo de aplicación directa de las Ordenanzas de edificación y uso del suelo: mediante la fijación del coeficiente de edificabilidad máxima sobre parcela neta para cada una de las Ordenanzas de aplicación.

c. Los Planes Especiales y los Estudios de Detalle que se formulen y no estuvieran previstos en este Plan General, no podrán superar la edificabilidad resultante de la aplicación de las determinaciones de este último ni la edificabilidad máxima establecida en el artículo 17 de la LOUA.

El cumplimiento anterior podrá eximirse en la ordenación de concretos sectores de suelo urbano no consolidado, cuando sus dimensiones o grado de ocupación por la edificación hagan inviable la aplicación de dichos parámetros o éstos resulten incompatibles con una ordenación coherente. Estas exenciones deberán ser justificadas suficiente y expresamente en el correspondiente instrumento de ordenación y en los actos de aprobación del mismo.

Artículo 8.4 (p) Determinaciones de Ordenación Pormenorizada del Suelo Urbano Consolidado.

De acuerdo con lo previsto en el artículo 10.2.A.a), configuran la ordenación detallada del suelo urbano consolidado la ordenación urbanística detallada, la trama urbana, espacios públicos y dotaciones comunitarias complementando la ordenación estructural para cada una de las parcelas y las distintas zonas delimitadas por el Plan General de Ordenación Urbanística:

1. El establecimiento de las alineaciones y del viario urbano, con expresión gráfica de las alineaciones de nuevo trazado.

2. La fijación de los usos pormenorizados.
3. El establecimiento de los espacios libres y dotaciones comunitarias.
4. La determinación detallada de la altura de la edificación.
5. La definición de los elementos de arquitectura protegidos por su valor histórico o arquitectónico de interés municipal.
6. La calificación pormenorizada del suelo, estableciéndose las condiciones particulares u ordenanzas de zona del Suelo Urbano que, junto con las generales que se establecen en el Título VII, regulan las condiciones a que deben sujetarse los edificios en función de su localización y uso.

Sección 2.ª Ordenación Estructural de las distintas Zonas

Artículo 8.5 (e) Fichas de Determinaciones de Ordenación Estructural del Suelo Urbano Consolidado.

Las determinaciones de ordenación estructural señaladas en la sección anterior, se establecen en el documento Anexo a estas Normas denominado FICHAS DE DETERMINACIONES DE ORDENACIÓN ESTRUCTURAL DEL SUELO URBANO CONSOLIDADO.

Sección 3.ª Ordenanzas de Edificación y Uso del suelo de las distintas Zonas

Artículo 8.6 (p) Zonas.

El Plan General, en función de los objetivos que persigue, distingue las siguientes Zonas, a los efectos de la determinación de sus condiciones particulares de edificación:

a. Áreas residenciales:

- * Zona «La Villa-Edificaciones pertenecientes al Conjunto Urbano del Barrio de la Villa» (LV). Las determinaciones correspondientes a esta calificación corresponden al ámbito del Plan Especial de Protección que se aplica de forma transitoria hasta que se redacte un nuevo documento de Protección del Patrimonio sobre el Centro Histórico.
- * Zona «Centro Histórico-Edificaciones vinculadas a los Espacios Urbanos Catalogados» (CH*). Las determinaciones correspondientes a esta calificación corresponden al ámbito del Plan Especial de Protección que se aplica de forma transitoria hasta que se redacte un nuevo documento de Protección del Patrimonio sobre el Centro Histórico.
- * Zona «Centro Histórico» (CH). Las determinaciones correspondientes a esta calificación corresponden al ámbito del Plan Especial de Protección que se aplica de forma transitoria hasta que se redacte un nuevo documento de Protección del Patrimonio sobre el Centro Histórico.
- * Zona «Edificación entre Medianeras-Entorno Centro Histórico» (EEM*). Las determinaciones correspondientes a esta calificación corresponden al ámbito del Plan Especial de Protección que se aplica de forma transitoria hasta que se redacte un nuevo documento de Protección del Patrimonio sobre el Centro Histórico.
- * Zona «Edificación entre Medianeras» (EEM y EEMa)
- * Zona «Edificación en Bloque Aislado» (EBA).
- * Zona «Vivienda Unifamiliar Adosada» (UAD y UAD-P).
- * Zona «Vivienda Unifamiliar Pareada» (UAP).
- * Zona «Vivienda Unifamiliar Aislada» (UAS).
- * Zona «Aprovechamiento Agrícola» (ZA).

b. Áreas no residenciales

- * Zona «Industrial» (IN-1 e IN-2).
- * Zona «Terciaria».
- * Zona «Dotaciones».
- * Zona de «Infraestructuras y Servicios Básicos» (IT).
- * Zona de «Espacios Libres».

Artículo 8.7 (p) Alteración de las Condiciones de Ordenación Pormenorizada y Compatibilidades de los Usos.

1. Los Planes Especiales previstos y delimitados para el desarrollo del presente Plan General podrán calificar el suelo bien mediante el establecimiento de unas condiciones particulares de zona específicas en su ámbito, o bien por referencia a alguna de las condiciones particulares de zona establecidas en el presente Título.

2. Mediante Planes Especiales no delimitados por el presente Plan General podrán alterarse puntualmente las condiciones particulares de zona en el ámbito ordenado.

3. Los Estudios de Detalle estén o no previstos por el presente Plan General no podrán alterar la aplicación de las condiciones particulares de zona de las parcelas sobre las que se formulen a excepción de las condiciones que se deriven de la ordenación de volúmenes o ajustes de viario.

4. En ningún caso podrá aumentarse la edificabilidad resultante del presente Plan General mediante los procedimientos previstos en los apartados anteriores.

5. Con independencia de las compatibilidades de usos previstas para las distintas zonas en el presente Título, en todas ellas podrán ubicarse los siguientes:

- a. Usos dotacionales públicos o privados.
- b. Infraestructuras urbanas básicas de carácter local.
- c. Despachos profesionales.

6. Podrán establecerse usos dotacionales en cualquiera de las zonas en parcelas con dimensiones disconformes con las establecidas en las ordenanzas correspondientes, siempre que las características del servicio a desarrollar lo justifique.

7. La autorización genérica del uso residencial posibilita la implantación de todos los usos englobados en el epígrafe correspondiente de las Normas Generales de Usos.

8. La autorización genérica del uso terciario posibilita la implantación de todos los usos englobados en el epígrafe correspondiente de las Normas Generales de Usos, excepto las grandes superficies comerciales, que precisarán autorización específica.

Artículo 8.8 (p) Inaplicación de las Condiciones Particulares de Zona.

1. Los suelos no construidos pertenecientes a parcelas edificadas en ejecución de las Normas Subsidiarias anteriores, que mediante Planes Parciales, Planes Especiales, Proyectos de Ordenación de Volumen, Estudios de Detalle, Proyectos de Urbanización, Proyectos de Edificación o cualquier otra figura similar a las anteriores, hubieran tenido la consideración de espacio libre de parcela, espacio libre de edificación, espacio no edificable, vial público o privado, jardín público o privado, aparcamiento público o privado o cualquier consideración similar, no podrán ser objeto de edificación debiendo mantener el carácter no construido, con independencia de la calificación del suelo asignada por el presente Plan.

2. La prohibición anterior caducará con la demolición de toda la edificación realizada en el ámbito del Plan o Proyecto de que se trate.

3. Se excluyen de la anterior prohibición las áreas de vivienda unifamiliar en las que el presente Plan introduzca cambios en los parámetros de separación a linderos, líneas de edificación o cualquier otra determinación similar.

Subsección Primera. Condiciones Particulares de la Zona La Villa-Edificaciones pertenecientes al conjunto urbano del barrio de La Villa

Artículo 8.9 (p) Delimitación.

Esta zona de ordenanza se corresponde con todos aquellos edificios que se encuentran incluidos en la delimitación del Conjunto Urbano del Barrio de la Villa, y que no pertenecen al Catálogo del Patrimonio Edificado, identificados como «La Villa» Edificaciones pertenecientes al Conjunto Urbano del Barrio de la Villa», en los Planos del Plan Especial del Centro Histórico de Priego de Córdoba. En los planos de «Ordenación Completa. Calificación, Alineaciones, Rasantes y Alturas» del núcleo urbano principal de Priego esta zona de calificación se recoge con las siglas «LV».

Artículo 8.10 (p) Condiciones particulares.

En la zona de «La Villa-Edificaciones pertenecientes al Conjunto Urbano del Barrio de la Villa» se aplicarán, transitoriamente hasta que se redacte el nuevo documento de Protección del Patrimonio, las normas urbanísticas y ordenanzas del Plan Especial de Protección, Reforma Interior y Catálogo del Centro Histórico de Priego de Córdoba.

Subsección Segunda. Condiciones Particulares de la Zona Centro Histórico-Edificaciones vinculadas a los espacios urbanos catalogados

Artículo 8.11 (p) Delimitación.

Esta zona de ordenanza se corresponde con todos aquellos edificios que se encuentran incluidos en la delimitación de los Espacios Urbanos Catalogados y que no pertenecen al Catálogo del Patrimonio Edificado, en la zona identificada como «Centro Histórico- Edificaciones vinculadas a los Espacios Urbanos Catalogados», en los Planos de Alineaciones, Rasantes, Calificación, Usos y Sistemas del Plan Especial del Centro Histórico de Priego de Córdoba. En los planos de «Ordenación Completa. Calificación, Alineaciones, Rasantes y Alturas» del núcleo urbano principal de Priego esta zona de calificación se recoge con las siglas «CH*».

Artículo 8.12 (p) Condiciones particulares.

En la zona de «Centro Histórico-Edificaciones vinculadas a los Espacios Urbanos Catalogados» se aplicarán, transitoriamente hasta que se redacte el nuevo documento de Protección del Patrimonio, las normas urbanísticas y ordenanzas del Plan Especial de Protección, Reforma Interior y Catálogo del Centro Histórico de Priego de Córdoba.

Subsección Tercera. Condiciones Particulares de la Zona Centro Histórico

Artículo 8.13 (p) Delimitación.

Esta zona de ordenanza se corresponde con todos aquellos edificios que se encuentran incluidos en la zona integrada por las áreas grafiadas como «Centro Histórico», en los Planos de Alineaciones, Rasantes, Calificación, Usos y Sistemas del Plan Especial del Centro Histórico de Priego de Córdoba. En los planos de «Ordenación Completa. Calificación, Alineaciones, Rasantes y Alturas» del núcleo urbano principal de Priego esta zona de calificación se recoge con las siglas «CH».

Artículo 8.14 (p) Condiciones particulares.

En la zona de «Centro Histórico» se aplicarán, transitoriamente hasta que se redacte el nuevo documento de Protección del Patrimonio, las normas urbanísticas y ordenanzas del Plan Especial de Protección, Reforma Interior y Catálogo del Centro Histórico de Priego de Córdoba.

Subsección Cuarta. Condiciones Particulares de la Zona Edificación entre medianeras-entorno centro histórico

Artículo 8.15 (p) Delimitación.

Esta zona de ordenanza, se corresponde con aquellas zonas integradas por las áreas grafiadas como «Edificación entre Medianeras-Entorno Centro Histórico», en los Planos de Alineaciones, Rasantes, Calificación, Usos y Sistemas del Plan Especial del Centro Histórico de Priego de Córdoba. En los planos de «Ordenación Completa. Calificación, Alineaciones, Rasantes y Alturas» del núcleo urbano principal de Priego esta zona de calificación se recoge con las siglas «EEM*».

Artículo 8.16 (p) Condiciones particulares.

En la zona de «Edificación entre Medianeras-Entorno Centro Histórico» se aplicarán, transitoriamente hasta que se redacte el nuevo documento de Protección del Patrimonio, las normas urbanísticas y ordenanzas del Plan Especial de Protección, Reforma Interior y Catálogo del Centro Histórico de Priego de Córdoba.

Subsección Quinta. Condiciones Particulares de la Zona edificación entre medianeras

Apartado Primero. Condiciones de Edificación

Artículo 8.17 (p) Delimitación.

Estas condiciones particulares se aplicarán en la zona integrada por las áreas identificadas en el Plano de Ordenación Completa. Calificación, Alineaciones, Rasantes y Alturas con las siglas «EEM» para el núcleo principal de Priego de Córdoba y «EEMa» para las aldeas.

Artículo 8.18 (p) Condiciones Particulares de Parcelación.

1. Sin perjuicio de lo dispuesto en el artículo 7.13 de estas Normas serán edificables todas aquellas parcelas cuyas dimensiones cumplan las siguientes condiciones mínimas:
 - a. Superficie de parcela edificable de ochenta (80) metros cuadrados.
 - b. Longitud de frente de fachada de cinco metros y medio (5.5) metros.
2. Las parcelas existentes a la entrada en vigor del Plan serán edificables aunque no cumplan alguna de las condiciones anteriores.

Artículo 8.19 (p) Agregación y segregación de parcelas.

1. Las unidades de intervención a efectos edificatorios son las parcelas catastrales constituidas a la entrada en vigor del Plan General. No obstante, se permitirán modificaciones o ajustes de pequeña entidad en los límites de las parcelas catastrales siempre que estén debidamente justificados.
2. A los efectos del apartado anterior se considerará como una parcela catastral única la adición de varias de ellas, cuando a la entrada en vigor del presente Plan General tuvieran todas ellas la condición de solar y pertenecieran a un mismo propietario o se hallasen en pro indiviso.
3. Se permite la agregación de parcelas siempre que la resultante tengan la calificación de edificación entre medianeras.
4. La segregación de parcelas sólo se permite cuando resulten parcelas que cumplan con las condiciones mínimas establecidas en el artículo anterior.

Artículo 8.20 (p) Posición de la edificación en la parcela.

1. Las edificaciones se situarán sobre las alineaciones exteriores marcadas en los planos en toda su longitud, con una crujía construida cuya dimensión no podrá ser inferior a tres (3) metros. Excepcionalmente las edificaciones se retranquearan de la alineación exterior en las parcelas en las que se establezca gráficamente la línea máxima de edificación.
2. Las edificaciones se adosarán a los linderos laterales de las parcelas, preferentemente en toda su longitud y como mínimo en los tres (3) primeros metros desde las alineaciones exteriores.
3. Las edificaciones deberán respetar las alineaciones interiores, líneas de edificación o fondos edificables marcados en el Plano de Ordenación Completa. Calificación, Alineaciones, Rasantes y Alturas.
4. El fondo máximo edificable no podrá ser superior a 20 metros desde la alineación exterior, a excepción de construcciones complementarias a la edificación principal.
5. Se prohíbe la apertura de adarves, ya sean públicos o privados.

Artículo 8.21 (p) Retranqueos.

1. Se prohíbe el retranqueo de la edificación.
2. Cuando en la parcela existan retranqueos históricos consolidados la edificación deberá mantener dichos retranqueos, permitiéndose exclusivamente obras de adecuación del espacio delantero y ejecución de pretilos o barandillas con altura no superior a 1,20 metros.

Artículo 8.22 (p) Alturas.

1. La altura máxima será la establecida en el plano de «Ordenación Completa. Calificación, Alineaciones, Rasantes y Alturas», no superando las alturas métricas establecidas en el artículo 7.37 de las presentes normas.
2. Por encima de la altura máxima autorizada sólo se permitirán las construcciones definidas en el artículo 7.40 de las presentes normas.
3. En aquellas parcelas cuyo uso determinado sea el residencial en su categoría de vivienda unifamiliar, se permitirá la ocupación de la zona bajo cubierta con las siguientes condiciones:
 - a. Los usos bajo cubierta estarán vinculados al uso de la planta inferior, prohibiéndose la solución de vivienda completa bajo cubierta. En cualquier caso los usos bajo cubierta computarán a efectos del 15% máximo anteriormente establecido y en caso de superarse dicho porcentaje contabilizará como parte de la edificabilidad máxima resultante para la parcela en todas las zonas utilizables en las que exista una altura libre igual o superior a doscientos (200) centímetros.
 - b. Se prohíbe la solución de huecos abuhardillados en toda la cubierta así como la aparición de huecos de cualquier tipo en los faldones de cubierta que arranquen de las fachadas del edificio hacia el espacio público.

Artículo 8.23 (p) Ocupación sobre Rasante.

1. En el caso de vivienda unifamiliar la ocupación de la parcela por la edificación será como máximo del ochenta y cinco (85%) por ciento de la superficie de la parcela tanto en planta baja como en planta alta.

2. En el caso de vivienda plurifamiliar la ocupación de la parcela por la edificación será como máximo la siguiente:

a. Para una o dos plantas: el ochenta (80%) por ciento de la superficie de la parcela tanto en planta baja como en planta alta.

b. Para tres o cuatro plantas: el setenta y cinco (75%) por ciento de la superficie de la parcela tanto en planta baja como en planta alta.

c. Para el caso de solares que den a calles con diferentes número máximo de plantas permitidas y ocupación asignada, la máxima ocupación permitida será igual al 77,50% de la superficie de la parcela.

3. Se exceptúan de las condiciones de ocupación anteriores las parcelas que reúnan alguna de las condiciones siguientes, en cuyo caso la ocupación podrá ser del cien por cien (100):

a. Cuando por aplicación de la ordenanza resulte una superficie edificable inferior a ciento veinte (120) metros cuadrados.

b. Que tengan una superficie de parcela menor de ochenta (80) metros cuadrados.

c. Parcelas en esquina, con poco fondo o con fachada a dos calles, cuyas viviendas reciban luz y ventilación en todas sus piezas del espacio público.

d. En los casos de uso no residencial en planta baja, se permitirá alcanzar, únicamente en dicha planta baja, el cien por cien (100%) de la ocupación, sin que esto último reste edificabilidad en las plantas superiores.

4. La superficie ocupable calculada según las reglas anteriores podrá disponerse libremente, en coherencia con lo establecido anteriormente sobre la posición de la edificación en la parcela.

Artículo 8.24 (p) Ocupación Bajo Rasante.

Las edificaciones podrán ocupar bajo rasante la totalidad de la parcela.

Artículo 8.25 (p) Edificabilidad neta.

La superficie máxima edificable será el resultado de aplicar las condiciones de ocupación sobre rasante y altura de la edificación fijada por el presente Plan.

Artículo 8.26 (p) Patios.

Se autorizarán los patios de ventilación y luces, de acuerdo con las dimensiones establecidas en las Normas Generales.

Artículo 8.27 (p) Construcciones auxiliares.

Se prohíben las construcciones auxiliares.

Artículo 8.28 (p) Condiciones Particulares de Uso.

1. El uso determinado será:

a. El residencial en su categoría de vivienda unifamiliar o bifamiliar.

b. En aquellas parcelas con altura superior a dos (2) plantas (PB+2) el uso determinado podrá ser el residencial en su categoría de plurifamiliar.

2. Además del uso determinado se permiten los siguientes usos pormenorizados:

a. En las plantas bajas:

* Locales comerciales.

* Talleres artesanales y Pequeña Industria.

* Aparcamientos, Garajes y Talleres de mantenimiento del automóvil.

* Terciario.

b. Dotacional público o privado en todas las plantas.

Apartado Segundo. Condiciones Estéticas y de Composición

Artículo 8.29 (p) Condiciones generales de composición de fachadas.

1. La fachada de los edificios deberá componerse unitariamente en todas las plantas, con criterios de diseño acordes con la arquitectura tradicional y popular de Priego de Córdoba, incluidos los locales comerciales si los hubiera debiendo resolverse totalmente en el proyecto que se presente para la obtención de la licencia. Queda expresamente prohibida la composición incompleta dejando pendiente la fachada de los bajos comerciales.

2. Los huecos de planta baja han de guardar relación compositiva con el resto de la fachada.

3. Se prohíbe el uso, como tratamiento general de la fachada, de colores vivos o de materiales inadecuados en relación a las características de la edificación del entorno tales como gres, alicatado, terrazo o similares.

4. Las nuevas edificaciones podrán ser eximidas del cumplimiento de las condiciones estéticas anteriores, siempre que ello se justifique en relación con la fachada del tramo de calle en que se localice y el proyecto sea informado favorablemente, con mención expresa de dicho extremo, por los servicios municipales del Ayuntamiento de Priego de Córdoba.

Artículo 8.30 (p) Cuerpos y elementos salientes.

1. Con independencia de lo establecido en las condiciones generales de la edificación, sobre las alineaciones definidas, sólo se permitirán vuelos de balcón, cierres tradicionales y cuerpos volados cerrados con los salientes máximos recogidos en el artículo 7.93 de las Normas Generales. Los cierres quedan prohibidos en planta baja.

2. Sólo se permitirán elementos salientes como cornisas, aleros y recercados que cumplan con las condiciones establecidas en el artículo 7.94 de las presentes normas.

Subsección Sexta. Condiciones Particulares de la zona edificación en bloque aislado

Apartado Primero. Condiciones de Edificación

Artículo 8.31 (p) Delimitación.

1. Estas condiciones particulares se aplicarán en la zona integrada por las áreas identificadas en el Plano de Ordenación Completa. Calificación, Alineaciones, Rasantes y Alturas con las siglas «EBA».

2. Las edificaciones existentes a la entrada en vigor del Plan e incluidas en esta zona no quedan obligadas al cumplimiento de las condiciones particulares de posición y forma de las edificaciones establecidas en los siguientes artículos, no pudiendo en ningún caso realizarse ampliaciones de la ocupación de suelo. En caso de sustitución de las edificaciones se permiten tres alternativas:

a. Reproducir las condiciones de alineación, posición y forma actuales de cada una de las edificaciones.

b. Modificar, mediante el correspondiente Estudio de Detalle, las condiciones de posición y forma existentes en la manzana, definiendo nuevas alineaciones, sin superar en ningún caso los valores de edificabilidad y ocupación existentes a la entrada en vigor del Plan, y respetando las separaciones mínimas a linderos y entre edificaciones fijadas en los siguientes artículos.

c. Regular la nueva ordenación de la manzana mediante los parámetros básicos establecidos por el presente Plan en los siguientes artículos.

Artículo 8.32 (p) Condiciones Particulares de Parcelación.

1. Sin perjuicio de lo dispuesto en el artículo 7.13 de estas Normas, serán edificables todas aquellas parcelas cuyas dimensiones cumplan las siguientes condiciones mínimas:

a. Superficie de parcela edificable de mil quinientos (1.500) metros cuadrados.

b. Longitud de frente de fachada de treinta (30) metros.

2. Las parcelas existentes a la entrada en vigor del Plan serán edificables aunque no cumplan alguna de las condiciones anteriores.

Artículo 8.33 (p) Agregación y segregación de parcelas.

1. Las unidades de intervención a efectos edificatorios son las parcelas catastrales constituidas a la entrada en vigor del Plan General. No obstante, se permitirán modificaciones o ajustes de pequeña entidad en los límites de las parcelas catastrales siempre que estén debidamente justificados.

2. Se permite la agregación de parcelas siempre que la resultante tengan la calificación de Bloque Aislado.

3. La segregación de parcelas sólo se permite cuando resulten parcelas que cumplan con las condiciones mínimas establecidas en el artículo anterior.

Artículo 8.34 (p) Posición Respecto a los Linderos.

1. Las edificaciones deberán separarse de todos los linderos una distancia mínima de la mitad de su altura ($H/2$). En relación con el lindero frontal esta distancia será de la mitad de la altura ($H/2$) y se medirá a partir del eje de la calle.

2. Cuando sobre uno de los linderos de la parcela haya una medianería vista, la nueva edificación se adosará a ella con un cuerpo edificado de al menos tres (3) metros de anchura. El cumplimiento de esta determinación podrá eximir de la separación del lindero frontal.

Artículo 8.35 (p) Posición Respecto a Otras Edificaciones.

Las edificaciones, con independencia de que se ubiquen o no en la misma parcela, se separarán entre sí dos tercios ($2/3$) de la altura de la mas alta.

Artículo 8.36 (p) Forma de las Edificaciones.

Los edificios que puedan construirse sobre esta zona no superarán una superficie en planta superior a mil (1.000) metros cuadrados, siendo recomendable no superar los cien (100) metros como dimensión máxima. En casos excepcionales y en virtud de la geometría de la parcela se podrán autorizar edificios de mayor dimensión mediante la redacción de un Estudio de Detalle o la aprobación de la propuesta general de ordenación de la parcela por el Ayuntamiento de Priego de Córdoba.

Artículo 8.37 (p) Alturas.

1. El número máximo de plantas será el establecido en el Plano de «Ordenación Completa. Calificación, Alineaciones, Rasantes y Alturas» del núcleo urbano, no superando las alturas métricas establecidas en el artículo 7.37 de las presentes normas.

2. Por encima de la altura reguladora puede construirse planta de ático con una ocupación máxima del 50% de la ocupación reguladora, que computará edificabilidad a todos los efectos, y cumplirá las condiciones establecidas en el artículo 7.49 de las presentes normas.

3. En el caso de construcciones por encima de la altura máxima, tales como castilletes de escaleras o maquinaria de ascensores, éstas tendrán una altura no superior a la de la planta ático y cumplirán con lo establecido en el artículo 7.40 de las presentes normas.

Artículo 8.38 (p) Ocupación sobre Rasante.

1. La ocupación de la parcela por la edificación será como máximo del cuarenta (40%) por ciento de su superficie.

2. La superficie ocupable calculada según la regla anterior podrá disponerse libremente, en coherencia con lo establecido anteriormente sobre separación a linderos y entre edificaciones.

Artículo 8.39 (p) Ocupación Bajo Rasante.

Las construcciones bajo rasante podrán ocupar, además de la superficie ocupada sobre rasante, una banda de hasta cinco (5) metros de anchura exterior a la línea de edificación del bloque y con una distancia mínima a todos los linderos de tres (3) metros.

La superficie de la banda deberá tratarse como paseo peatonal.

Artículo 8.40 (p) Edificabilidad neta.

La superficie máxima edificable será el resultado de multiplicar la superficie neta de la parcela por un coeficiente de edificabilidad de 1,40 m²t/m²s:

Artículo 8.41 (p) Patios.

Se autorizarán los patios de ventilación, luces y abiertos, de acuerdo con las dimensiones establecidas en las Normas Generales.

Artículo 8.42 (p) Construcciones auxiliares.

Se permiten construcciones auxiliares al servicio de los edificios principales tales como piscinas, rampas de acceso a aparcamiento, pistas deportivas, pérgolas y elementos de jardinería que no computarán a efectos de ocupación siempre que no tengan cubierta y no sobrepasen una altura de 2,50 m.

Artículo 8.43 (p) Aparcamientos en Espacios Libres de Parcela.

El espacio libre de parcela podrá acondicionarse como aparcamiento con capacidad máxima para cubrir el veinte por ciento (20%) de las plazas de aparcamiento que demanden los usos implantados en el edificio.

Artículo 8.44 (p) Condiciones Particulares de Uso.

1. El uso determinado será el residencial en su categoría de vivienda plurifamiliar.

2. Además del uso determinado se permiten los siguientes usos pormenorizados:

a. En las plantas bajas:

* Terciario (Oficinas).

* Locales comerciales.

* Talleres artesanales y Pequeña Industria.

* Talleres de mantenimiento del automóvil.

* Aparcamientos y Garajes.

b. En las plantas altas el uso de Terciario, cuando tenga carácter exclusivo en el edificio.

c. Dotacional público o privado en todas las plantas.

Artículo 8.45 (p) Condiciones Particulares de Estética.

1. Las plantas bajas podrán ser porticadas.
2. El vuelo de los cuerpos y elementos salientes se ajustará a lo determinado en las Normas Generales del presente Plan.
3. Las parcelas edificadas sólo podrán vallarse con elementos opacos de cincuenta (50) centímetros de altura, que podrán rebasarse con setos o protecciones diáfanos estéticamente admisibles, con el límite máximo total de dos (2) metros.
4. Los espacios libres deberán arbolarse al menos en un cincuenta por ciento (50%) de su superficie.

Subsección Sexta. Condiciones Particulares de la zona de vivienda unifamiliar adosada

Artículo 8.46 (p) Delimitación.

1. Estas condiciones particulares se aplicarán en la zona integrada por las áreas identificadas en el Plano de Ordenación Completa. Calificación, Alineaciones y Rasantes con las siglas «UAD» y «UAD-P».
2. Las edificaciones existentes a la entrada en vigor del Plan e incluidas en esta zona no quedan obligadas al cumplimiento de las condiciones particulares de parcelación, posición y forma de las edificaciones establecidas en los siguientes artículos, no pudiéndose en ningún caso producirse ampliaciones de la ocupación de suelo ni construcciones principales sobre los espacios libres de parcela. En caso de sustitución de la edificación podrán reproducirse las condiciones de posición y forma actuales o bien adaptarse a las establecidas en el Plan sin superar en ningún caso la edificabilidad anterior.

Artículo 8.47 (p) Condiciones Particulares de Parcelación.

1. Sin perjuicio de lo dispuesto en el artículo 7.13 de estas Normas serán edificables todas aquellas parcelas cuyas dimensiones cumplan las siguientes condiciones mínimas:
 - a. Superficie de parcela edificable de noventa (90) metros cuadrados.
 - b. Longitud de frente de fachada de seis metros y medio (6,5) metros.
2. En caso de que sobre una parcela se proyecte un conjunto de viviendas adosadas, el frente mínimo de cada unidad de vivienda será de seis metros y medio (6,5) metros.

Artículo 8.48 (p) Agregación y segregación de parcelas.

1. Las unidades de intervención a efectos edificatorios son las parcelas catastrales constituidas a la entrada en vigor del Plan General. No obstante, se permitirán modificaciones o ajustes de pequeña entidad en los límites de las parcelas catastrales siempre que estén debidamente justificados.
2. Se permite la agregación de parcelas siempre que la resultante tengan la calificación de unifamiliar adosada.
3. La segregación de parcelas sólo se permite cuando resulten parcelas que cumplan con las condiciones mínimas establecidas en el artículo anterior.

Artículo 8.49 (p) Posición de los Edificios.

1. Con carácter general la edificación se dispondrá en hilera entre medianeras con la proporción una (1) unidad de vivienda cada noventa (90) metros cuadrados de superficie de parcela.
2. No obstante lo anterior se permite la agrupación de viviendas unifamiliares en hilera o en otra disposición con un número total de viviendas que no excederá del resultado de dividir la superficie de la parcela por 100, pudiendo destinarse el espacio libre de parcela a uso privativo de cada vivienda o a uso comunitario del conjunto.

Artículo 8.50 (p) Alineaciones, Retranqueos y Separaciones a Linderos.

1. Las edificaciones se separarán del lindero frontal una distancia de tres (3) metros.
2. Excepcionalmente y en coherencia con el entorno urbano y con las alineaciones colindantes, las edificaciones podrán retranquearse de este lindero frontal una distancia superior a la fijada en el apartado anterior de tres (3) metros.
3. La edificación ha de quedar contenida entre las medianeras laterales.

Artículo 8.51 (p) Alturas.

1. La altura máxima de la edificación será de dos (2) plantas (PB+1).
2. Por encima de la altura máxima autorizada sólo se permitirán las construcciones definidas en el artículo 7.40 de las presentes normas.

3. Se permitirá la ocupación de la zona bajo cubierta con las siguientes condiciones:

a. Los usos bajo cubierta estarán vinculados al uso de la planta inferior, prohibiéndose la solución de vivienda completa bajo cubierta. En cualquier caso los usos bajo cubierta computarán a efectos del 15% máximo anteriormente establecido y en caso de superarse dicho porcentaje contabilizará como parte de la edificabilidad máxima resultante para la parcela en todas las zonas utilizables en las que exista una altura libre igual o superior a doscientos (200) centímetros.

b. Se prohíbe la solución de huecos abuhardillados en toda la cubierta así como la aparición de huecos de cualquier tipo en los faldones de cubierta que arranquen de las fachadas del edificio hacia el espacio público.

Artículo 8.52 (p) Ocupación sobre Rasante.

La superficie de parcela ocupable por la edificación no podrá superar el setenta y cinco por ciento (75%).

Artículo 8.53 (p) Ocupación Bajo Rasante.

Bajo rasante podrá construirse una (1) planta sótano.

Artículo 8.54 (p) Edificabilidad neta.

La superficie máxima edificable será el resultado de multiplicar la superficie neta de parcela por un coeficiente de edificabilidad de 1,50 m²/m²s.

Artículo 8.55 (p) Patios.

Se autorizarán los patios de ventilación, luces y abiertos, de acuerdo con las dimensiones establecidas en las Normas Generales.

Artículo 8.56 (p) Construcciones auxiliares.

Se prohíben las construcciones auxiliares.

Artículo 8.57 (p) Condiciones Particulares de Uso.

1. El uso determinado será:

a. En las áreas UAD el residencial en su categoría de vivienda unifamiliar.

b. En las áreas UAD-P el residencial en su categoría de vivienda plurifamiliar.

2. Además del uso determinado se permiten los siguientes usos pormenorizados:

* Locales comerciales.

* Talleres artesanales.

* Oficinas.

* Aparcamientos y Garajes.

* Dotacional público o privado.

Artículo 8.58 (p) Condiciones Particulares de Estética.

1. El vuelo de los cuerpos y elementos salientes se ajustará a lo establecido en las Normas Generales.

2. Se prohíben las soluciones de cubiertas inclinadas abuhardilladas.

3. Las parcelas edificadas sólo podrán vallarse con elementos de cincuenta (50) centímetros de altura, que podrán rebasarse con setos o protecciones diáfanas estéticamente admisibles, con el límite máximo total de dos (2) metros. El cerramiento lindero puede ser opaco hasta dos (2) metros de altura.

4. Los laterales de las viviendas que presenten fachada hacia espacios públicos, deberán acabarse con los mismos materiales y calidades que el resto de las fachadas.

Subsección Séptima. Condiciones Particulares de la zona de vivienda unifamiliar pareada

Artículo 8.59 (p) Delimitación.

Estas condiciones particulares se aplicarán en la zona integrada por las áreas identificadas en el Plano de Ordenación Completa. Calificación, Alineaciones y Rasantes con las siglas «UAP».

Artículo 8.60 (p) Condiciones Particulares de Parcelación.

1. Sin perjuicio de lo dispuesto en el artículo 7.13 de estas Normas serán edificables todas aquellas parcelas cuyas dimensiones cumplan las siguientes condiciones mínimas:

a. Superficie de parcela edificable de trescientos cincuenta (350) metros cuadrados.

b. Longitud de frente de fachada de a diez (10) metros.

2. Las parcelas existentes a la entrada en vigor del Plan serán edificables aunque no cumplan alguna de las condiciones anteriores.

Artículo 8.61 (p) Agregación y segregación de parcelas.

1. La unidad de intervención a efectos edificatorios es la parcela catastral. No se permiten proyectos sobre parte de parcela. Sin embargo debe tramitarse proyecto unitario o simultáneo de las dos o cuatro parcelas afectadas de medianería común.
2. Se permite la agregación de parcelas siempre que la resultante tengan la calificación de unifamiliar pareada.
3. La segregación de parcelas sólo se permite cuando resulten parcelas que cumplan con las condiciones mínimas establecidas en el artículo anterior.

Artículo 8.62 (p) Posición de la edificación en la parcela.

1. Serán indicadas en los planos como nuevas alineaciones, o las que fijen los planes parciales.
2. La alineación de fachada de la edificación ha de quedar retranqueada de la alineación oficial a 4 m.
3. La edificación principal ha de quedar adosada a una de las medianeras y separada del resto de linderos un mínimo de 3 m, con las condiciones expresadas en el artículo 155.1. Las edificaciones secundarias (barbacoas, vestuarios de piscinas, trasteros...), pueden quedar de los linderos a menos de 3 m, incluso adosarse a ellos.
4. El cerramiento de parcela a vial ha de tratarse con elemento opaco hasta 1 m de altura y con elementos vegetales o transparentes hasta 2,10 m de altura. El cerramiento de linderos ha de tratarse de manera similar pudiendo ser opaco hasta 2,10 m de altura.

Artículo 8.63 (p) Alturas.

1. El número máximo de plantas es de 2 (PB+1).
2. Las alturas máximas permitidas son las siguientes:
 - a) Para una planta: 4,00 m.
 - b) Para dos plantas: 7,00 m.
3. En la edificación principal, sobre la altura máxima sólo se permitirán las construcciones definidas en el artículo 70.
4. Por encima de las construcciones secundarias, de una sola planta, no se permitirán las construcciones ni las instalaciones definidas en el artículo 70 de las Normas Urbanísticas del documento de Revisión NN.SS.

Artículo 8.64 (p) Criterios de medición de altura.

1. Las edificaciones y construcciones se adaptarán, en lo posible, a la topografía natural del terreno, debiendo para ello cumplir los siguientes condicionantes:
 - A) Se podrá modificar la topografía natural del terreno mediante la creación de rasantes interiores que no supongan una variación superior a +/-1,50 m respecto a la cota natural del terreno.
 - B) En el lindero del fondo de la parcela, la modificación de la topografía del terreno tampoco podrá suponer un incremento o un rebaje, superiores a 1,5 m, respecto de la cota natural del terreno.
 - C) La edificación deberá cumplir los condicionantes de altura y número de plantas, respecto de las rasantes interiores de la propia parcela.
2. Será condición necesaria, para la aprobación del Proyecto de Ejecución de obra, o del Proyecto Básico, la presentación de tantas secciones, como sean necesarias, de la Edificación en relación a la parcela, para justificar los criterios expuestos anteriormente.

Artículo 8.65 (p) Ocupación sobre Rasante.

1. La ocupación de la edificación principal, sobre rasante, no sobrepasará el 40% de la superficie de la parcela. Esta limitación no existirá para la parte de la edificación que se ubique bajo la rasante oficial de la calle, donde la ocupación podrá llegar a ser del 100%.
2. Fuera de la ocupación de la edificación principal se permiten piscinas, rampas de acceso a garajes, pistas deportivas, pérgolas y elementos de jardinería, siempre que no tengan cubierta y no sobrepasen una altura de 2,50 m.
3. Fuera de la ocupación de la edificación principal también se permiten construcciones secundarias (como barbacoas, vestuarios de la piscina, trasteros...), de una planta y con el mismo condicionante de altura ya expresado en el punto anterior, siendo 35 m²t su superficie construida máxima.

Artículo 8.66 (p) Ocupación Bajo Rasante.

Bajo rasante podrá construirse una (1) planta sótano.

Artículo 8.67 (p) Edificabilidad neta.

1. La edificabilidad máxima total, incluyendo a las construcciones secundarias, se fija en 0,70 m²t/m²s.
2. Tanto en la construcción principal, como en las secundarias, de los porches cubiertos y abiertos en tres de sus lados computa el 25% de su superficie a efectos de edificabilidad. Si están abiertos en dos o en uno de sus lados, computarán respectivamente el 50% y 75% de su superficie, a efectos de edificabilidad.

Artículo 8.68 (p) Patios.

Se autorizarán los patios de ventilación, luces y abiertos, de acuerdo con las dimensiones establecidas en las Normas Generales.

Artículo 8.69 (p) Condiciones Particulares de Uso.

1. Las parcelas señaladas como equipamiento mantendrán este uso.
2. El resto de las parcelas, donde será obligatorio el Garaje en 1.ª categoría, se podrán dedicar a los siguientes usos:

- Oficinas o Administrativo.
- Hospedaje.
- Educativo.
- Sanitario.

- Vivienda unifamiliar, resultándole compatible el de oficina situada en cualquier planta, locales comerciales en planta baja o planta sótano, y el hospedaje de menos de 40 plazas, el Educativo y el sanitario tales como consultas, clínicas y similares en cualquier planta del edificio.

3. Cada parcela debe de dotarse, como mínimo, de 1 plaza de garaje, si es residencial, o de 2 plazas en el resto de los casos.

4. Quedan prohibidos el resto de los usos.

Artículo 8.70 (p) Condiciones Particulares de Estética.

1. El vuelo de los cuerpos y elementos salientes se ajustará a lo establecido en las Normas Generales.

2. Se prohíben las soluciones de cubiertas inclinadas abuhardilladas.

3. Las parcelas edificadas sólo podrán vallarse con elementos de cincuenta (50) centímetros de altura, que podrán rebasarse con setos o protecciones diáfanas estéticamente admisibles, con el límite máximo total de dos (2) metros. El cerramiento lindero puede ser opaco hasta dos (2) metros de altura.

4. Los laterales de las viviendas que presenten fachada hacia espacios públicos, deberán acabarse con los mismos materiales y calidades que el resto de las fachadas.

Subsección Octava. Condiciones Particulares de la zona de vivienda unifamiliar aislada

Artículo 8.71 (p) Delimitación.

Estas condiciones particulares se aplicarán en la zona integrada por las áreas identificadas en el Plano de Ordenación Completa. Calificación, Alineaciones y Rasantes con las siglas «UAS».

Artículo 8.72 (p) Condiciones Particulares de Parcelación.

1. Sin perjuicio de lo dispuesto en el artículo 7.13 de estas Normas serán edificables todas aquellas parcelas cuyas dimensiones cumplan las siguientes condiciones mínimas:

- a. Superficie de parcela edificable de seiscientos (600) metros cuadrados.
- b. Longitud de frente de fachada de dieciséis (16) metros.

c. Las parcelas existentes a la entrada en vigor del Plan serán edificables aunque no cumplan alguna de las condiciones anteriores.

Artículo 8.73 (p) Agregación y segregación de parcelas.

1. La unidad de intervención a efectos edificatorios es la parcela catastral. No se permiten proyectos sobre parte de parcela.

2. Se permite la agregación de parcelas siempre que la resultante tengan la calificación de unifamiliar aislada.

3. La segregación de parcelas sólo se permite cuando resulten parcelas que cumplan con las condiciones mínimas establecidas en el artículo anterior.

Artículo 8.74 (p) Posición de la edificación en la parcela.

1. Serán las consolidadas por la edificación existente a excepción de las indicadas en los planos C como nuevas alineaciones.

2. La alineación de fachada de la edificación ha de quedar retranqueada de la alineación oficial una distancia igual a 6 m.

3. La edificación principal ha de quedar separada de linderos un mínimo de 3 m.

Las edificaciones secundarias (barbacoas, vestuarios de piscinas, trasteros...), pueden quedar de los linderos a menos de 3 m, incluso adosarse a ellos.

4. El cerramiento de parcela a vial ha de tratarse con elemento opaco hasta 1 m de altura y con elementos vegetales o transparentes hasta 2,10 m de altura. El cerramiento de linderos ha de tratarse de manera similar pudiendo ser opaco hasta 2,10 m de altura.

Artículo 8.75 (p) Alturas.

1. En la edificación principal, el número máximo de plantas es de 2 (PB+1).
2. Por encima de la altura reguladora, en la edificación principal se permiten áticos con una ocupación del 50% de la última planta, computando su superficie a efectos de la edificabilidad máxima.
3. Por encima de la planta de ático solo se permiten elementos técnicos de instalaciones. En caso de existir acceso a cubierta su formación no puede sobrepasar a la planta de ático.
4. Por encima de las construcciones secundarias, de una sola planta, no se permitirán elementos técnicos de instalaciones.

Artículo 8.76 (p) Criterios de medición de altura.

1. Las edificaciones y construcciones se adaptarán, en lo posible, a la topografía natural del terreno, debiendo para ello cumplir los siguientes condicionantes:
 - A) Se podrá modificar la topografía natural del terreno mediante la creación de rasantes interiores que no supongan una variación superior a $\pm 1,50$ m respecto a la cota natural del terreno.
 - B) En el lindero del fondo de la parcela, la modificación de la topografía del terreno tampoco podrá suponer un incremento o un rebaje, superiores a 1,5 m, respecto de la cota natural del terreno.
 - C) La edificación deberá cumplir los condicionantes de altura y número de plantas, respecto de las rasantes interiores de la propia parcela.
2. Será condición necesaria, para la aprobación del Proyecto de Ejecución de obra, o del Proyecto Básico, la presentación de tantas secciones, como sean necesarias, de la Edificación en relación a la parcela, para justificar los criterios expuestos anteriormente.

Artículo 8.77 (p) Ocupación sobre Rasante.

1. La ocupación de la edificación principal, sobre rasante, no sobrepasará el 40% de la superficie de la parcela. Esta limitación no existirá para la parte de la edificación que se ubique bajo la rasante oficial de la calle, donde la ocupación podrá llegar a ser del 100%.
2. Fuera de la ocupación de la edificación principal se permiten piscinas, rampas de acceso a garajes, pistas deportivas, pérgolas y elementos de jardinería, siempre que no tengan cubierta y no sobrepasen una altura de 2,50 m.
3. Fuera de la ocupación de la edificación principal también se permiten construcciones secundarias (como barbacoas, vestuarios de la piscina, trasteros...), de una planta y con el mismo condicionante de altura ya expresado en el punto anterior, siendo 42 m²t su superficie construida máxima.

Artículo 8.78 (p) Ocupación Bajo Rasante.

Bajo rasante podrá construirse una (1) planta sótano que no podrá exceder de la superficie efectivamente ocupada sobre rasante.

Artículo 8.79 (p) Edificabilidad neta.

1. La edificabilidad máxima total, incluyendo a las construcciones secundarias (barbacoas, vestuarios de piscina, trasteros...) se fija en 0,50 m²t/m²s.
2. Tanto en la construcción principal, como en las secundarias, de los porches cubiertos y abiertos en tres de sus lados computa el 25% de su superficie a efectos de edificabilidad: si están abiertos en dos o en uno de sus lados, computarán respectivamente el 50% y el 75% de su superficie, a efectos de edificabilidad.

Artículo 8.80 (p) Patios.

Se autorizarán los patios de ventilación, luces y abiertos, de acuerdo con las dimensiones establecidas en las Normas Generales.

Artículo 8.81 (p) Condiciones Particulares de Uso.

1. Las parcelas señaladas como equipamiento mantendrán este uso.
2. El resto de las parcelas, donde será obligatorio el Garaje en 1.ª categoría, se podrán dedicar a los siguientes usos:
 - Oficinas o Administrativo.
 - Hospedaje.
 - Educativo.

- Sanitario.

- Vivienda unifamiliar, resultándole compatible el de oficina situada en cualquier planta, locales comerciales en planta baja o planta sótano, y el hospedaje de menos de 40 plazas, el Educativo y el sanitario tales como consultas, clínicas y similares en cualquier planta del edificio.

3. Cada parcela debe de dotarse, como mínimo, de 1 plaza de garaje, si es residencial, o de 2 plazas en el resto de los casos.

4. Quedan prohibidos el resto de los usos.

Artículo 8.82 (p) Condiciones Particulares de Estética.

1. El vuelo de los cuerpos y elementos salientes se ajustará a lo establecido en las Normas Generales.

2. Se prohíben las soluciones de cubiertas inclinadas abuhardilladas.

3. Las parcelas edificadas sólo podrán vallarse con elementos de cincuenta (50) centímetros de altura, que podrán rebasarse con setos o protecciones diáfanos estéticamente admisibles, con el límite máximo total de dos (2) metros. El cerramiento lindero puede ser opaco hasta dos (2) metros de altura.

Subsección Novena. Condiciones Particulares de la zona de aprovechamiento agrícola

Artículo 8.83 (p) Delimitación.

Estas condiciones particulares se aplicarán en la zona integrada por las áreas identificadas en el Plano de Ordenación Completa. Calificación, Alineaciones, Rasantes y Alturas con las siglas «ZA».

Artículo 8.84 (p) Condiciones Particulares de Parcelación.

1. Sin perjuicio de lo dispuesto en el artículo 7.13 de estas Normas serán edificables todas aquellas parcelas existentes a la entrada en vigor del Plan.

Artículo 8.85 (p) Agregación y segregación de parcelas.

1. La unidad de intervención a efectos edificatorios es la parcela catastral. No se permiten proyectos sobre parte de parcela.

2. Se permite la agregación de parcelas siempre que la resultante tengan la calificación de aprovechamiento agrícola.

3. La segregación de parcelas sólo se permite cuando las parcelas resultantes cumplan con las condiciones de implantación y su superficie sea superior a cuatrocientos (400) metros cuadrados.

Artículo 8.86 (p) Posición de la edificación en la parcela.

1. Las edificaciones se situarán sobre las alineaciones exteriores marcadas en los planos en toda su longitud, con una crujía construida cuya dimensión no podrá ser inferior a tres (3) metros.

2. Las edificaciones podrán adosarse a los dos linderos laterales o sólo a uno de ellos, separándose del resto de linderos una distancia mínima de tres (3) metros.

3. El fondo máximo edificable no podrá ser superior a 20 metros desde la alineación exterior, a excepción de construcciones complementarias a la edificación principal.

Artículo 8.87 (p) Alturas.

1. La altura máxima de la edificación será de dos (2) plantas (PB+1).

2. Por encima de la altura máxima autorizada sólo se permite la formación de cubierta y los elementos técnicos de instalaciones.

3. Se permitirá la ocupación de la zona bajo cubierta con las siguientes condiciones:

a. Los usos bajo cubierta estarán vinculados al uso de la planta inferior, prohibiéndose la solución de vivienda completa bajo cubierta. En cualquier caso los usos bajo cubierta computarán a efectos del 15% máximo anteriormente establecido y en caso de superarse dicho porcentaje contabilizará como parte de la edificabilidad máxima resultante para la parcela en todas las zonas utilizables en las que exista una altura libre igual o superior a doscientos (200) centímetros.

b. Se prohíbe la solución de huecos abuhardillados en toda la cubierta así como la aparición de huecos de cualquier tipo en los faldones de cubierta que arranquen de las fachadas del edificio hacia el espacio público.

Artículo 8.88 (p) Ocupación sobre Rasante.

1. La ocupación de la parcela por la edificación será como máximo la siguiente:

a. En parcelas de superficie inferior a doscientos (200) metros cuadrados, el ochenta por ciento (80%).

b. En parcelas de superficie superior a doscientos (200) metros cuadrados e inferior a cuatrocientos (400) metros cuadrados, el setenta por ciento (70%).

c. En parcelas de superficie superior a cuatrocientos (400) metros cuadrados, el cincuenta por ciento (50%).

2. La superficie ocupable calculada según las reglas anteriores podrá disponerse libremente, en coherencia con lo establecido anteriormente sobre separación a linderos.

Artículo 8.89 (p) Ocupación Bajo Rasante.

Bajo rasante podrá construirse una (1) planta sótano que no podrá exceder de la superficie efectivamente ocupada sobre rasante.

Artículo 8.90 (p) Edificabilidad neta.

1. La superficie máxima edificable será el resultado de multiplicar la superficie neta de parcela por uno de los siguientes coeficientes de edificabilidad:

a. Parcelas de superficie inferior a doscientos (200) metros cuadrados: 1,60 m²t/m²s.

b. Parcelas de superficie superior a doscientos (200) metros cuadrados e inferior a cuatrocientos (400) metros cuadrados: 1,40 m²t/m²s.

c. Parcelas de superficie superior a cuatrocientos (400) metros cuadrados: 1,00 m²t/m²s.

Artículo 8.91 (p) Patios.

Se autorizarán los patios de ventilación y luces, de acuerdo con las dimensiones establecidas en las Normas Generales.

Artículo 8.92 (p) Construcciones auxiliares.

1. Fuera de la ocupación de parcela se permiten construcciones auxiliares tales como piscinas, acceso a garajes, pérgolas y elementos de jardinería, siempre que no estén cubiertos.

2. Las construcciones agrícolas anexas contabilizan a efectos de ocupación.

Artículo 8.93 (p) Condiciones Particulares de Uso.

1. El uso determinado será el residencial en su categoría de vivienda unifamiliar.

2. Además del uso determinado se permiten los siguientes usos pormenorizados:

* Locales comerciales.

* Talleres artesanales.

* Oficinas.

* Aparcamientos y Garajes.

* Hospedaje.

* Dotacional público o privado.

Artículo 8.94 (p) Condiciones Particulares de Estética.

1. El vuelo de los cuerpos y elementos salientes se ajustará a lo establecido en las Normas Generales.

2. Las cubiertas serán inclinadas de teja cerámica árabe.

3. La fachada de los edificios deberá componerse, con criterios de diseño acordes con la arquitectura tradicional y popular de las Aldeas de Priego de Córdoba.

4. Los huecos de fachada tendrán una dimensión igual o inferior a ciento veinte (120) centímetros de anchura, excepto la puerta de acceso a la vivienda que podrá ser de ciento cincuenta (150) centímetros. Las puertas de garajes podrán ser de tres (3) metros de anchura. Los huecos de sobrado guardarán correspondencia con los inferiores, pudiendo ser cuadrados o redondeados. La suma de longitud de huecos será inferior al cincuenta por ciento (50%) de la fachada en cada planta.

5. El tratamiento general de fachadas será con materiales tradicionales y pintados a la cal o en blanco.

Subsección Décima. Condiciones Particulares de la zona industrial

Artículo 8.95 (p) Delimitación.

Estas condiciones particulares se aplicarán en la zona integrada por las áreas identificadas en el Plano de Calificación, Usos, Sistemas, Alineaciones, Rasantes y Alturas con las siglas «IN», que comprende a su vez las subzonas IN-1 e IN-2.

Artículo 8.96 (p) Condiciones Particulares de Parcelación.

1. Sin perjuicio de lo dispuesto en el artículo 7.13 de estas Normas serán edificables todas aquellas parcelas cuyas dimensiones cumplan las siguientes condiciones mínimas:

a. Superficie de parcela edificable de quinientos (500) metros cuadrados.

b. Frente de parcela a vía pública de doce (12) metros.

2. Las parcelas existentes a la entrada en vigor del Plan serán edificables aunque no cumplan alguna de las condiciones anteriores.

Artículo 8.97 (p) Agregación y segregación de parcelas.

1. La unidad de intervención a efectos edificatorios es la parcela catastral. No se permiten proyectos sobre parte de parcela.

2. Se permite la agregación de parcelas siempre que la resultante tengan la calificación de Industrial 1 o Industrial 2.

3. La segregación de parcelas sólo se permite cuando las parcelas resultantes cumplan con las condiciones mínimas establecidas en el artículo anterior.

Artículo 8.98 (p) Posición de los Edificios.

1. Con carácter general las edificaciones se separarán siete (7) metros del lindero frontal, y tres (3) metros del resto de linderos, excepto en el caso de parcelas con superficie inferior a mil (1.000) metros cuadrados que podrán adosarse a medianeras cuando las edificaciones colindantes preexistentes se hubieran adosado a éstos.

2. En las zonas en las que las edificaciones industriales existentes se encuentren alineadas a vial o tengan un retranqueo diferente del establecido en el apartado anterior, las nuevas edificaciones podrán adoptar dicha ordenación.

3. Los edificios que se proyecten con una superficie construida total mayor de dos mil quinientos metros cuadrados deberán cumplir la condición de aislados a efectos del cumplimiento de las condiciones establecidas en el Código Técnico de la Edificación, aprobado por Real Decreto 314/06 y en vigor desde marzo de 2006, desarrolladas en el Documento «DB.SI. Seguridad en caso de incendios».

Artículo 8.99 (p) Ocupación sobre Rasante.

1. La ocupación de la parcela por la edificación será como máximo la siguiente:

a. En parcelas de superficie inferior o igual a mil (1.000) metros cuadrados, el ochenta por ciento (80%).

b. En parcelas de superficie superior a mil (1.000) metros cuadrados, el sesenta por ciento (60%).

Artículo 8.100 (p) Ocupación Bajo Rasante.

Bajo rasante podrá construirse una (1) planta sótano, con la misma superficie ocupada efectivamente por la edificación sobre rasante.

Artículo 8.101 (p) Edificabilidad neta.

1. La superficie máxima edificable será el resultado de multiplicar la superficie neta de parcela por un coeficiente de edificabilidad de 1.00 m²t/m²s:

Artículo 8.102 (p) Altura de las edificaciones.

1. La altura máxima permitida será de dos (2) plantas (PB+1).

2. Se permite la construcción de entreplantas sin que sobrepasen el 30% de la superficie ocupada. Esta entreplanta computa a efectos de edificabilidad.

3. Se fija una altura máxima de 12 m en cumbrera de la edificación. Las partes situadas bajo las entreplantas tendrán una altura máxima igual a 3,00 m, medidos de suelo a suelo.

4. Excepcionalmente se permitirán cuerpos edificados o instalaciones que superen la altura máxima establecida si la actividad prevista así lo requiere y previo informe favorable de los servicios técnicos municipales.

Artículo 8.103 (p) Áticos.

Se prohíben las plantas ático.

Artículo 8.104 (p) Construcciones auxiliares.

Se permiten las construcciones auxiliares en los términos establecidos por las Normas Generales de edificación.

Artículo 8.105 (p) Condiciones Particulares de Uso.

1. El uso determinado es el Industrial según en las categorías establecidas en el Capítulo III del Título VII de las presentes normas para las parcelas calificadas como Industrial 1 Actividades Industriales en grados 3, 4 y 5 y para las parcelas calificadas como Industrial 2 Actividades Industriales en grados 1, 2, 3, 4 y 5.

2. En cualquier caso las actividades que se desarrollen en suelo urbano consolidado deberán resultar compatibles con el entorno residencial en el que se ubiquen garantizando la inexistencia de afecciones ambientales en materia de agua, suelo, atmósfera, ruidos, vibraciones y olores

2. Además del uso determinado se permiten los siguientes usos pormenorizados:

a. En la Subzona IN-1:

* Residencial Unifamiliar, exclusivamente en parcelas con dicho uso a la entrada en vigor del Plan General, no permitiéndose el uso de vivienda para nuevas edificaciones.

* Comercial.

* Oficinas.

* Aparcamientos y Garajes.

* Espectáculos y Salas de reunión.

* Dotacional público o privado.

* Servicios del automóvil.

b. En la Subzona IN-2:

* Comercial.

* Aparcamientos y Garajes.

* Espectáculos y Salas de reunión.

* Dotacional público o privado.

Artículo 8.106 (p) Condiciones Particulares de Estética.

1. El vuelo de los cuerpos y elementos salientes se ajustará a lo establecido en las Normas Generales.

2. Las parcelas edificadas sólo podrán vallarse con elementos de cincuenta (50) centímetros de altura, que podrán rebasarse con setos o protecciones diáfanas estéticamente admisibles, con el límite máximo total de dos (2) metros.

Subsección Undécima. Condiciones Particulares de la zona terciaria

Artículo 8.107 (p) Delimitación.

Estas condiciones particulares se aplicarán en la zona integrada por las áreas identificadas en el Plano de Ordenación Completa. Calificación, Alineaciones, Rasantes y Alturas con las siglas T.

Artículo 8.108 (p) Condiciones Particulares de Parcelación.

Las parcelas edificables serán las existentes a la entrada en vigor del presente Plan, o las resultantes del planeamiento de desarrollo previsto por este Plan, no permitiéndose segregaciones.

Artículo 8.109 (p) Separación a Linderos.

1. Se asumen las líneas de edificación consolidadas a la entrada en vigor del presente Plan. En el caso de que se produzcan ampliaciones de superficie ocupada, las nuevas edificaciones se separarán H/2 de todos los linderos, con un mínimo de cinco (5) metros.

2. En función de las condiciones de zona el Ayuntamiento podrá eximir del cumplimiento de las condiciones de separación y retranqueo en relación con las alineaciones exteriores; pero en ningún caso se eximirá del cumplimiento de las condiciones de retranqueo de linderos laterales.

Artículo 8.110 (p) Separación entre Edificios.

Las edificaciones, con independencia de que se ubiquen o no en la misma parcela, se separarán entre sí dos tercios (2/3) de la altura de la mas alta.

Artículo 8.111 (p) Alturas.

El número máximo de plantas será el establecido en el Plano de Ordenación Completa del núcleo urbano, no superando las alturas métricas establecidas en el artículo 7.37 de las presentes normas.

Artículo 8.112 (p) Ocupación sobre Rasante.

1. La ocupación de la parcela por la edificación será como máximo del setenta y cinco (75%) por ciento de la superficie de la parcela neta.

2. La superficie ocupable calculada según la regla anterior podrá disponerse libremente, en coherencia con lo establecido anteriormente sobre separación a linderos y entre edificaciones.

Artículo 8.113 (p) Ocupación Bajo Rasante.

Las construcciones bajo rasantes podrán ocupar, además de la superficie ocupada sobre rasante, una banda exterior de hasta cinco (5) metros de anchura y con una distancia mínima a todos los linderos de tres (3) metros.

Artículo 8.114 (p) Edificabilidad neta.

La superficie máxima edificable será el resultado de multiplicar la superficie neta de la parcela por un coeficiente de edificabilidad de 1,50 m²t/m²s.

Artículo 8.115 (p) Áticos.

Se prohíben las plantas ático.

Artículo 8.116 (p) Patios.

Se autorizarán los patios de ventilación, luces y abiertos, de acuerdo con las dimensiones establecidas en las Normas Generales.

Artículo 8.117 (p) Construcciones auxiliares.

Se permiten las construcciones auxiliares en los términos establecidos por las Normas Generales de edificación.

Artículo 8.118 (p) Condiciones Particulares de Uso.

1. El uso determinado será el de Terciario, en las categorías establecidas en el Capítulo III del Título VII de las presentes normas.

2. Además del uso determinado se permite como uso pormenorizado el dotacional público o privado.

3. Se podrán autorizar usos residenciales compatibles con el uso principal siempre que la superficie destinada a uso residencial sea inferior a la destinada a uso terciario y que la parcela se sitúe en zonas en las que no existan actividades que puedan generar ruidos o molestias incompatibles con el normal uso de las viviendas, para lo cual deberá recabarse informe vinculante municipal sobre esta circunstancia.

Artículo 8.119 (p) Condiciones Particulares de Estética.

1. El vuelo de los cuerpos y elementos salientes se ajustará a lo establecido en las Normas Generales.

2. Las parcelas edificadas sólo podrán vallarse con elementos de cincuenta (50) centímetros de altura, que podrán rebasarse con setos o protecciones diáfanas estéticamente admisibles, con el límite máximo total de dos (2) metros.

3. Los espacios libres deberán arbolarse al menos en un cincuenta por ciento (50%) de su superficie.

Subsección Duodécima. Condiciones Particulares de la zona de dotaciones

Artículo 8.120 (p) Delimitación y Subzonas.

Estas condiciones particulares se aplicarán en la zona integrada por las áreas identificadas en el Plano de Ordenación Completa. Calificación, Alineaciones, Rasantes y Alturas con la categoría de uso dotacional estableciéndose las siguientes subzonas correspondientes a distintos usos pormenorizados: D-Equipamiento Deportivo, Equipamiento Educativo, S-Servicios de Interés Público y Social y C-Cementerio.

Artículo 8.121 (p) Condiciones Particulares y de Edificación.

1. Las condiciones de aplicación serán las establecidas en el Título VII: Normas Básicas de Edificación, Usos del Suelo y Urbanización. Sección 5.^a Uso Dotacional y Servicios Públicos de las presentes Normas.

2. Las parcelas dotacionales en suelo urbano consolidado tendrán la edificabilidad que corresponda según la ordenanza de la zona donde se localicen.

Subsección Decimotercera. Condiciones Particulares de la zona de infraestructuras y servicios básicos

Artículo 8.122 (p) Delimitación.

Estas condiciones particulares se aplicarán en la zona integrada por las áreas identificadas en el Plano de Ordenación Completa. Calificación, Alineaciones, Rasantes y Alturas con las siglas «IT».

Artículo 8.123 (p) Condiciones Particulares y de Edificación.

Las condiciones de aplicación serán las establecidas en el Título VII: Normas Básicas de Edificación, Usos del Suelo y Urbanización. Sección 7.^a: Uso Infraestructuras y Servicios Urbanos de las presentes Normas.

Subsección Decimocuarta. Condiciones Particulares de la zona de espacios libres

Artículo 8.124 (p) Delimitación.

Estas condiciones particulares se aplicarán en la zona integrada por las áreas identificadas en el Plano de ordenación Completa. Calificación, Alineaciones, Rasantes y Alturas con la categoría de uso Espacios Libres.

Artículo 8.125 (p) Condiciones Particulares y de Edificación.

Las condiciones de aplicación serán las establecidas en el Título VII: Normas Básicas de Edificación, Usos del Suelo y Urbanización. Sección 6.ª: Uso Espacios Libres de las presentes Normas.

Sección 4.ª Determinaciones de las Áreas de Planeamiento incorporado (API)

Artículo 8.126 (p) Áreas de Planeamiento Incorporado (API).

Las parcelas en el interior de áreas designadas como áreas de planeamiento incorporado se edificarán de acuerdo con los criterios y parámetros contenidos en el planeamiento de detalle que ordenó dicha área.

Sección 5.ª Determinaciones de las Áreas de Reforma Interior

Artículo 8.127 (p) Áreas de Reforma Interior.

1. En el caso de que se delimitaran áreas de Reforma Interior incluidas en el suelo urbano consolidado, el planeamiento de desarrollo deberá mantener los parámetros generales de uso global, edificabilidad, y, en su caso, densidad máximas establecidas en el plano de Ordenación Estructural y las fichas correspondientes, sin superar los parámetros establecidos en el artículo 17 de la LOUA.

2. En las áreas sobre las que se desarrollen Planes Especiales de Reforma Interior podrán aplicarse las ordenanzas de edificación y uso del suelo urbano consolidado correspondientes a las distintas zonas de ordenanza del Plan General o bien incorporar ordenanzas particulares diferentes de las establecidas para el suelo urbano consolidado, cumpliéndose en cualquier caso las Normas Básicas de Edificación y Usos del Título VII y, garantizándose que con la aplicación de dichas ordenanzas no se superan los parámetros máximos de edificabilidad y densidad establecidos para la zona con carácter estructural.

Sección 6.ª Programación de las Áreas de Reforma Interior y de la edificación de solares en el Suelo Urbano Consolidado

Artículo 8.128 (p) Programación de las Áreas de Reforma Interior.

En el caso de que se delimiten Áreas de Reforma Interior en el suelo urbano consolidado no previstas en el Plan General, el Plan Especial o planeamiento de desarrollo que se determine establecerá la programación y condiciones necesarias para la gestión y ejecución de las actuaciones previstas.

Artículo 8.129 (p) Edificación de solares.

1. Sobre las parcelas de suelo urbano consolidado, habiéndose cumplido todos los deberes legales exigibles y permitiendo el Plan su actuación en régimen de actuaciones edificatorias, se podrá solicitar y obtener licencias así como realizar las construcciones en las condiciones que determina el Plan según se establece en el artículo 4.5 de estas Normas. En el caso de que la parcela tenga la condición de solar por no hallarse construida o encontrarse la edificación en ruina, deberá solicitarse licencia de edificación en los plazos legalmente establecidos y edificar los solares en el plazo establecido en la licencia.

2. El Ayuntamiento incorporará al Registro Municipal de Solares los solares y edificios en ruina del suelo urbano consolidado que no hayan cumplido con las anteriores obligaciones.

CAPÍTULO III

La Ordenación del Suelo Urbano no Consolidado

Sección 1.ª Determinaciones que configuran la Ordenación del Suelo Urbano no Consolidado incluido en Sectores, Áreas de Reforma Interior o Unidades de Ejecución

Artículo 8.130 (e) Determinaciones de Ordenación Estructural del Suelo Urbano no Consolidado.

De acuerdo con lo previsto en el artículo 10.1.A.d) de la LOUA, configuran la ordenación estructural del suelo urbano no consolidado las siguientes determinaciones:

1. El establecimiento del uso global.

a. El presente Plan determina para cada uno de los sectores del suelo urbano no consolidado, el uso global a que deberá destinarse el suelo y la edificación dentro de la misma.

b. A estos efectos, se considera como uso global aquel al que mayoritariamente deberá destinarse el suelo y la edificación en el ámbito delimitado.

c. Además del uso global, el presente Plan determina para cada sector los usos compatibles, autorizables y prohibidos. El alcance de cada uno de estos tipos de usos es el que se define en el Título VII, Normas Básicas de Edificación y Usos.

d. Los Planes Parciales, Planes Especiales o Estudios de Detalle que desarrollen la ordenación pormenorizada de los distintos sectores del suelo urbano no consolidado, deberán establecer los usos pormenorizados permitidos de acuerdo con las determinaciones estructurales del presente capítulo.

2. La fijación de la densidad máxima.

a. El presente Plan determina para cada ámbito del suelo urbano no consolidado, el nivel densidad de viviendas según los grupos siguientes:

Grupo de densidad	Densidad en viviendas/hectárea
Muy baja	Menos de 5
Baja	Entre 5 y 15
Media-baja	Entre 15 y 30
Media	Entre 30 y 50
Alta	Entre 50 y 75
Muy alta	Más de 75

3. El señalamiento de la edificabilidad máxima.

a. El presente Plan determina para cada uno de los sectores del suelo urbano no consolidado, la edificabilidad máxima que podría construirse en dicho ámbito en desarrollo y ejecución del planeamiento.

b. La edificabilidad máxima se determina en el presente Plan mediante el señalamiento de la edificabilidad máxima construible en el ámbito delimitado.

Artículo 8.131 (p) Determinaciones de Ordenación Pormenorizada del Suelo Urbano no Consolidado.

De acuerdo con lo previsto en el artículo 10.2.A.b) y 10.2.B de la LOUA, configuran la ordenación pormenorizada del suelo urbano no consolidado la delimitación de áreas de reforma interior y su ordenación detallada, usos, densidad y edificabilidad de las distintas zonas delimitadas por el Plan General de Ordenación Urbanística así como la definición de áreas de reparto y el aprovechamiento medio de éstas:

1. Delimitación de las Unidades de Ejecución y Planes Especiales de Reforma Interior y su asignación a Áreas de Reparto. En los Planos de Régimen del Suelo y Gestión se señalan y delimitan aquellas áreas del suelo urbano en las que el Plan General exige el ulterior desarrollo o complemento de sus determinaciones mediante la formulación de los Planes Especiales o Estudios de Detalle, instrumentos de planeamiento que responderán a los objetivos específicos que contienen las fichas correspondientes a cada una de tales áreas.

2. La definición gráfica de las alineaciones, rasantes y viario.

3. La fijación de los usos pormenorizados, de los espacios libres y dotaciones comunitarias.

4. La calificación pormenorizada del suelo, estableciéndose las condiciones particulares u ordenanzas de zona del Suelo Urbano que, junto con las generales que se establecen en el Título VII, regulan las condiciones a que deben sujetarse los edificios en función de su localización y uso.

El régimen urbanístico de esas áreas es el común al suelo urbano que se regula en el presente Plan, sin perjuicio de las condiciones particulares que en las fichas se señalen para la ordenación de dichas áreas.

5. Las determinaciones de ordenación pormenorizada establecidas en las FICHAS DE DETERMINACIONES DE LOS SECTORES, ÁREAS DE REFORMA INTERIOR O UNIDADES DE EJECUCIÓN DE SUELO URBANO NO CONSOLIDADO, que comprenden la determinación del aprovechamiento objetivo y subjetivo, la superficie mínima de dotaciones y espacios libres, la edificabilidad máxima en función de los usos y tipologías, el sistema de actuación, la figura de planeamiento, la iniciativa de planeamiento y la fijación de los criterios y objetivos de ordenación.

Las determinaciones que reflejan cada una de las fichas se entenderán a todos los efectos como determinaciones del Plan General, sin perjuicio del margen de concreción que la ley o el propio Plan atribuyen a los instrumentos de planeamiento previsto para su desarrollo o complemento.

Artículo 8.132 (p) Alcance de las Determinaciones de Ordenación Pormenorizada y Compatibilidades de los Usos.

1. La ordenación pormenorizada de las distintas áreas incluidas en Sectores, Unidades de Ejecución y Planes Especiales de Reforma Interior establecida en el Plan General podrá mantenerse en su totalidad o en parte de ella o bien modificarse a través de los instrumentos de planeamiento de desarrollo que se determinen en

virtud de la capacidad de ordenación de los mismos, Planes Parciales, Estudios de Detalle o Planes Especiales, pero en cualquier caso habrán de mantenerse las determinaciones de carácter vinculante establecidas en la Ficha de Planeamiento correspondiente así como dar cumplimiento a los objetivos de ordenación reflejados en dichas fichas.

2. Los Planes Parciales y Planes Especiales previstos y delimitados para el desarrollo del presente Plan General podrán calificar el suelo bien mediante el establecimiento de unas condiciones particulares de zona específicas en su ámbito, o bien por referencia a alguna de las condiciones particulares de zona establecidas en el presente Título.

3. Mediante Planes Especiales no delimitados por el presente Plan General podrán alterarse puntualmente las condiciones particulares de zona en el ámbito ordenado.

4. Los Estudios de Detalle estén o no previstos por el presente Plan General no podrán alterar la aplicación de las condiciones particulares de zona de las parcelas sobre las que se formulen a excepción de las condiciones que se deriven de la ordenación de volúmenes o ajustes de viario.

5. En ningún caso podrá aumentarse la edificabilidad resultante del presente Plan General mediante los procedimientos previstos en los apartados anteriores.

6. Con independencia de las compatibilidades de usos previstas para las distintas zonas en el presente Título, en todas ellas podrán ubicarse los siguientes:

- a. Usos dotacionales públicos o privados.
- b. Infraestructuras urbanas básicas de carácter local.
- c. Despachos profesionales.

7. Podrán establecerse usos dotacionales en cualquiera de las zonas en parcelas con dimensiones disconformes con las establecidas en las ordenanzas correspondientes, siempre que las características del servicio a desarrollar lo justifique.

8. La autorización genérica del uso residencial posibilita la implantación de todos los usos englobados en el epígrafe correspondiente de las Normas Generales de Usos.

9. La autorización genérica del uso terciario posibilita la implantación de todos los usos englobados en el epígrafe correspondiente de las Normas Generales de Usos, excepto las grandes superficies comerciales, que precisarán autorización específica.

Sección 2.ª Ordenación estructural de los Sectores de Suelo Urbano no Consolidado

Artículo 8.133 (e) Fichas de Determinaciones de los Sectores del Suelo Urbano no Consolidado.

Las determinaciones de ordenación estructural señaladas en la sección anterior, se establecen en el documento Anexo a estas Normas denominado FICHAS DE PLANEAMIENTO DE DESARROLLO DEL SUELO URBANO NO CONSOLIDADO.

Sección 3.ª Ordenanzas de edificación y uso del suelo de los distintos Sectores, Áreas y Unidades de Ejecución de Suelo Urbano no Consolidado

Artículo 8.134 (p) Ordenanzas de edificación y de uso de las distintas áreas.

1. Para las áreas de suelo urbano no consolidado incluidas en Unidades de Ejecución serán de aplicación las ordenanzas de edificación y uso del suelo urbano consolidado correspondientes a la calificación asignada en el Plano de Ordenación Completa del Plan General.

2. En las áreas sobre las que se desarrollen Planes Parciales o Planes Especiales de Reforma Interior podrán establecerse en dichos planes ordenanzas particulares diferentes de las definidas para el suelo urbano consolidado, manteniéndose en cualquier caso los parámetros generales de ordenación de la ficha de planeamiento y cumpliéndose las normas generales de edificación y de uso de acuerdo con el Título VII de las Normas.

Sección 4.ª Áreas de Reparto y Aprovechamiento Medio del Suelo Urbano no Consolidado

Artículo 8.135 (p) Delimitación y Alcance de las Áreas de Reparto.

1. Para la totalidad del suelo urbano no consolidado el Plan General delimita las Áreas de Reparto del suelo urbano no consolidado y determina el aprovechamiento medio de cada una de las áreas delimitadas.

2. La delimitación de las áreas de reparto se contiene en el Plano de Ordenación Completa.

3. La ordenación pormenorizada establecida por el presente Plan General para el suelo urbano no consolidado y la que se pueda establecer en el planeamiento de desarrollo para las distintas áreas de planeamiento delimitadas fijará y establecerá los coeficientes correspondientes a los usos pormenorizados y las tipologías resultantes que previsiblemente puedan afectar al valor relativo de la edificabilidad.

Artículo 8.136 (p) Fichas de Determinación del Aprovechamiento Medio del Suelo Urbano no Consolidado.

La determinación del aprovechamiento medio de las áreas de reparto del suelo urbano no consolidado se establece en el documento Anexo a estas Normas denominado FICHAS DE PLANEAMIENTO DE DESARROLLO DEL SUELO URBANO NO CONSOLIDADO.

Artículo 8.137 (p) Delimitación de Unidades de Ejecución y Elección del Sistema de Actuación.

1. El Plan General delimita unidades de ejecución que se grafían en el Plano de Ordenación Completa, las cuales se desarrollarán por el sistema de actuación que se señalan en las fichas de planeamiento.

2. La delimitación de unidades de ejecución y la elección de su sistema de actuación cuando no estuvieran contenidas en el presente Plan General se ajustará al procedimiento seguido en el artículo 106 de la LOUA.

3. Para modificar unidades de ejecución ya delimitadas y/o su sistema de actuación se seguirá igualmente el trámite indicado en el apartado anterior.

Sección 5.ª Áreas de Reforma Interior, Planeamiento de Desarrollo y Unidades de Ejecución en Suelo Urbano no Consolidado

Artículo 8.138 (p) Fichas Particulares.

1. Cada uno de los ámbitos de suelo urbano sometidos a planeamiento posterior o a la realización de operaciones de gestión integrada, tiene sus condiciones de ordenación y ejecución fijadas en su ficha correspondiente.

2. Su edificación estará a lo que se dispone en estas Normas en su Título VII y cuanto les fuere de aplicación del Título VIII.

Artículo 8.139 (p) Valor de las Determinaciones Particulares.

Las determinaciones particulares contenidas en las fichas de las zonas remitidas a planeamiento ulterior o a la realización de operaciones de gestión integrada, tienen el alcance que a continuación se señala:

a. Delimitación: La delimitación de las áreas grafizadas en los planos tiene el carácter de determinación vinculante.

b. Cesiones, edificabilidades y aprovechamientos: Las determinaciones relativas a cesiones, edificabilidades y aprovechamientos tienen el carácter de fijas, con independencia de la superficie del ámbito resultante de la medición real.

c. Trazados y alineaciones: En los ámbitos sometidos a Planeamiento Parcial o Especial las especificaciones gráficas se consideran como recomendaciones no vinculantes cuya localización podrá modificarse debiendo quedar justificada en el instrumento de planeamiento. Las descripciones literarias amplían o definen con mayor exactitud el grado de vinculación de las recomendaciones, así como las características y posibles tratamientos recomendados. En los ámbitos sometidos a Estudio de Detalle se podrán modificar las alineaciones e introducir nuevos viales, así como ordenar los volúmenes edificados pudiendo superarse como máximo en una planta la altura establecida, siempre que la ordenación responda a los objetivos generales establecidos en la ficha de planeamiento.

d. Usos y reservas: En los ámbitos sometidos a Planeamiento Parcial o Especial la representación gráfica de la ordenación define el carácter de las determinaciones del Plan General para los usos vinculantes y las reservas obligatorias con localización recomendada. Los textos que acompañan a los gráficos establecen el grado de vinculación de la localización y de la calificación. Cuando exista vinculación expresa sobre localización y calificación de los usos dotacionales, el Planeamiento Especial podrá proceder a reajustar la forma de las parcelas; cuando la especificación no sea vinculante, la localización podrá modificarse con la justificación oportuna.

Artículo 8.140 (p) Actuaciones en Áreas Remitidas a Planeamiento Ulterior.

1. Hasta tanto no esté definitivamente aprobados los Planes Parciales, Planes Especiales de Reforma Interior y los Estudios de Detalle que el presente Plan prevé en las áreas remitidas a planeamiento ulterior, no podrán llevarse a cabo las operaciones de ejecución del planeamiento, ni podrán otorgarse licencias para los actos de edificación y usos del suelo relativos a las parcelaciones urbanas, movimiento de tierras, obras de nueva edificación, modificación de estructura o aspecto exterior de las edificaciones existentes, modificación del uso de las mismas o demolición de construcciones.

2. No obstante lo anterior, podrá llevarse a cabo la ejecución de las obras necesarias que el Ayuntamiento ordene, de oficio o a instancia de parte, para el efectivo mantenimiento de los terrenos, urbanizaciones de iniciativa particular, edificaciones y carteles, en condiciones de seguridad, salubridad y ornato público, o las de demolición de edificaciones en situación de ruina.

3. Excepcionalmente, las licencias de obras a que se refiere el apartado 1 podrán ser expedidas por el Ayuntamiento en las áreas citadas en el propio apartado cuando las mismas no constituyan o integren unidades de ejecución determinadas desde el Plan, estén fijados por éste los usos pormenorizados correspondientes a través de las oportunas normas zonales, así como las alineaciones aplicables a la parcela y la ejecución de aquellas obras no hubiere de afectar o impedir en forma alguna el cumplimiento de los objetivos o determinaciones de cualquier índole que fije el Plan en la ficha correspondiente a cada área. Igual posibilidad cabrá, previa declaración que excluya a la finca de la expropiación, en aquellas áreas remitidas a planeamiento ulterior cuya ejecución prevé el Plan a través de este sistema de actuación.

4. En las áreas remitidas a Planes Especiales que no sean de Reforma Interior, la concesión de las licencias a que se refiere el apartado 1 se regirá por las normas que se señalan en los artículos siguientes y en la LOUA.

Artículo 8.141 (p) Condiciones Generales Previas para la Edificación.

1. El suelo urbano, además de las limitaciones que impone el Plan General y el planeamiento que lo desarrolle, en especial las establecidas en el artículo anterior, no podrá ser edificado hasta que no se dé cumplimiento a las siguientes condiciones:

a. Que esté aprobada definitivamente la delimitación de la unidad de ejecución en que se incluyan los terrenos.

b. Que esté aprobado definitivamente el proyecto de urbanización o de obras, si uno u otro fueren necesarios para dotar de servicios urbanísticos a la unidad de ejecución.

c. Que esté totalmente ejecutada la urbanización de la unidad de ejecución, salvo que se autorice por la Administración y se asegure por la propiedad la ejecución simultánea de la urbanización y de la edificación mediante las condiciones y garantías que se establecen en el artículo siguiente.

d. Que se hayan cumplimentado previamente los trámites necesarios, conforme a estas Normas, del sistema de actuación correspondiente, en especial, para aquellas parcelas incluidas en unidades de ejecución, que el acto de aprobación del proyecto de reparcelación haya adquirido firmeza, en vía judicial o administrativa, y que estén formalizadas la totalidad de las cesiones obligatorias de terrenos, libres de cargas, gravámenes y ocupantes de la correspondiente unidad de ejecución.

2. No obstante, podrá ser autorizada la edificación de aquellos suelos en los que, además de haberse dado cumplimiento a las condiciones de los apartados b) y c) del párrafo anterior, se garantice suficientemente las cesiones obligatorias que correspondan a tales suelos.

3. Tendrán la consideración de solar aquellas superficies de suelo urbano aptas para la edificación que reúnan las condiciones señaladas en estas Normas.

Artículo 8.142 (p) Edificación Previa a la Condición de Solar.

1. En cumplimiento de lo establecido en el apartado c) del número 1 del artículo anterior, los propietarios de terrenos del suelo urbano incluidos en unidades de ejecución que, siendo aptos para su edificación no tengan la condición de solar, podrán edificar siempre que se cumplan los requisitos señalados por los apartados a), b) y d) del número 1 del mismo artículo y en especial los siguientes:

a. Que por el estado de ejecución de las obras de urbanización o la entidad de éstas, se considere previsible que a la terminación de la edificación la misma contará con los servicios, fijándose en la autorización correspondiente el plazo de terminación de la urbanización que deberá ser menor al de terminación de la edificación.

b. Que en el escrito de solicitud de licencia se comprometa, en cualquier caso, a no utilizar la construcción hasta tanto no esté concluida la obra de urbanización y a establecer tal condición en las cesiones de derecho de propiedad o de uso que se lleven a efecto para todo o parte de las edificaciones.

2. El proyecto de edificación de cualquier licencia que se solicite dentro de la unidad de ejecución o etapa de ejecución, deberá incluir el acondicionamiento de los espacios libres de carácter privado que formen parte integrante de la parcela cuya edificación se pretende.

En caso de espacios libres privados al servicio o que formen parte como elementos comunes de dos o más parcelas, con el proyecto de edificación de la primera licencia deberá definirse el acondicionamiento de tales espacios libres y garantizarse su ejecución por los propietarios de las distintas parcelas en proporción a sus cuotas o porcentajes de participación.

3. Las etapas de ejecución deberán fijarse en áreas funcionalmente coherentes, procurando que su superficie, edificabilidad y equipamientos sean proporcionales a las de toda la parcela o unidad de ejecución, y tendrán que ser aprobadas por el Ayuntamiento.

4. No se permitirá la ocupación de los edificios hasta que no esté realizada totalmente la urbanización que les afecte y estén en condiciones de funcionamiento los suministros de agua y energía eléctrica y las redes de alcantarillado, y será en todo caso de aplicación lo dispuesto en el número 3 del artículo 40 del Reglamento de Gestión Urbanística.

5. El incumplimiento del deber de urbanización simultáneo a la edificación implicará la no adquisición definitiva de los derechos al aprovechamiento urbanístico y de edificar, así como la caducidad de la licencia, sin derecho a indemnización, impidiéndose el uso de lo edificado. Todo ello sin perjuicio del derecho de terceros adquirentes al resarcimiento de los daños y perjuicios que se le hubiera irrogado. Asimismo, comportará, en lo necesario, la pérdida de la fianza que se hubiere prestado para garantizar la ejecución de las obras de urbanización.

Sección 6.ª Programación de las Actuaciones en el Suelo Urbano no Consolidado

Artículo 8.143 (p) Orden de Prioridades en el Desarrollo de las Actuaciones Sistemáticas.

1. El desarrollo del suelo urbano se llevará a cabo de acuerdo con el programa y plazos establecidos en el Plan General o, en su defecto, en las figuras de planeamiento que lo desarrollen.

2. Si en los programas de ejecución contenidos en los planes de ordenación no se hubiera fijado el plazo de ejecución de la urbanización, se entenderá que estas obras deberán estar acabadas en el plazo de veinticuatro (24) meses a partir de la aprobación definitiva del instrumento de planeamiento o proyecto de urbanización a ejecutar.

Artículo 8.144 (p) Plazos para la Adquisición del Derecho a Edificar.

En las áreas de suelo urbano sometidas a Planeamiento de desarrollo o complementario, el plazo para la adquisición del derecho a edificar será el fijado por dicho Planes.

CAPÍTULO IV

La Ordenación del Suelo Urbanizable Sectorizado

Sección 1.ª Determinaciones que Configuran la Ordenación del Suelo Urbanizable Sectorizado

Artículo 8.145 (e) Determinaciones de Ordenación Estructural del Suelo Urbanizable Sectorizado.

De acuerdo con lo previsto en el artículo 10.1.A.d) y 10.1.A.f) de la LOUA, configuran la ordenación estructural del suelo urbanizable sectorizado las siguientes determinaciones:

1. El establecimiento del uso global.

a. El presente Plan determina para cada uno de los sectores delimitados en el suelo urbanizable sectorizado, el uso global a que deberá destinarse el suelo y la edificación dentro de la misma.

b. A estos efectos, se considera como uso global aquel al que mayoritariamente deberá destinarse el suelo y la edificación en el ámbito delimitado.

c. Además del uso global, el presente Plan determina para cada sector los usos compatibles, autorizables y prohibidos. El alcance de cada uno de estos tipos de usos es el que se define en el Título VII, Normas Básicas de Edificación y Usos.

d. Los Planes Parciales que desarrollen la ordenación pormenorizada de los distintos sectores del suelo urbanizable sectorizado deberán establecer los usos pormenorizados permitidos de acuerdo con las determinaciones estructurales del presente capítulo.

2. La fijación de la densidad máxima.

a. El presente Plan determina para cada sector del suelo urbanizable, el nivel densidad de viviendas según los grupos siguientes:

Grupo de densidad	Densidad en viviendas/hectárea
Muy baja	Menos de 5
Baja	Entre 5 y 15
Media-baja	Entre 15 y 30
Media	Entre 30 y 50
Alta	Entre 50 y 75
Muy alta	Más de 75

3. El señalamiento de la edificabilidad máxima.

a. El presente Plan determina para cada uno de los sectores delimitados en el suelo urbanizable ordenado y en el suelo urbanizable sectorizado, la edificabilidad máxima que podría construirse en dicho ámbito en desarrollo y ejecución del planeamiento.

b. La edificabilidad máxima se determina en el presente Plan mediante el señalamiento de la edificabilidad máxima construable en el ámbito delimitado.

4. Delimitación de las áreas de reparto y determinación del aprovechamiento medio.

a. El presente Plan delimita las Áreas de Reparto del Suelo Urbanizable Sectorizado y determina el aprovechamiento medio de cada una de las áreas delimitadas.

b. La ordenación pormenorizada establecida por los Planes Parciales que desarrollen la ordenación pormenorizada del suelo urbanizable sectorizado fijarán o concretarán, respetando los criterios estructurales del presente Plan General, los coeficientes correspondientes a los usos pormenorizados, las tipologías resultantes y resto de características de dicha ordenación pormenorizada, que previsiblemente puedan afectar al valor relativo de la edificabilidad.

Artículo 8.146 (p) Determinaciones de Ordenación Pormenorizada del Suelo Urbanizable Sectorizado.

De acuerdo con lo previsto en el artículo 10.2.A.c) y 10.2.B de la LOUA, configuran la ordenación detallada del suelo urbanizable sectorizado los criterios y directrices de ordenación detallada de los distintos sectores, que se especifican en la documentación del Plan General:

1. Las determinaciones de ordenación pormenorizada se establecen en las FICHAS DE DETERMINACIONES DE LOS SECTORES DE SUELO URBANIZABLE SECTORIZADO, en las que se determinan de forma específica los criterios de ordenación y los elementos de la ordenación que son vinculantes para el desarrollo de los Planes Parciales.

Se establece además en las Fichas con carácter pormenorizado la edificabilidad máxima para cada uso y tipología, el sistema de actuación, la iniciativa de planeamiento, la programación y la superficie mínima destinada a espacios libres y dotaciones, que en cualquier caso deberán además cumplir con los estándares mínimos fijados en la LOUA y los Reglamentos que la desarrollen.

Las determinaciones que reflejan cada una de las fichas se entenderán a todos los efectos como determinaciones del Plan General, sin perjuicio del margen de concreción que la ley o el propio Plan atribuyen a los instrumentos de planeamiento previsto para su desarrollo o complemento.

2. La ordenación detallada que complementa con carácter vinculante la ordenación estructural así como el resto de la ordenación detallada propuesta con carácter no vinculante se define en los Planos de Ordenación Completa, estableciéndose con carácter indicativo las alineaciones, usos y tipologías, dotaciones y espacios libres.

3. Se incorporan a la ordenación pormenorizada en las presentes Normas las condiciones para el desarrollo del suelo urbanizable sectorizado así como el contenido, condiciones de ordenación, desarrollo y ejecución de los Planes Parciales y Proyectos de Urbanización.

Sección 2.ª Ordenación Estructural de los Distintos Sectores del Suelo Urbanizable Sectorizado

Artículo 8.147 (e) Fichas de Determinaciones de los Sectores del Suelo Urbanizable Sectorizado.

Las determinaciones de ordenación estructural señaladas en la sección anterior, se establecen en el documento Anexo a estas Normas denominado FICHAS DE PLANEAMIENTO DE DESARROLLO DEL SUELO URBANIZABLE SECTORIZADO.

Sección 3.ª Áreas de Reparto y Aprovechamiento Medio del Suelo Urbanizable Sectorizado

Artículo 8.148 (e) Delimitación de las Áreas de Reparto.

La delimitación espacial de las áreas de reparto del suelo urbanizable sectorizado es la que se contiene en el Plano de Ordenación Estructural del Núcleo Urbano.

Artículo 8.149 (e) Fichas de Determinación del Aprovechamiento Medio del Suelo Urbanizable Sectorizado.

La determinación del aprovechamiento medio de las áreas de reparto del suelo urbanizable sectorizado, se establece en documento Anexo a estas Normas denominado FICHAS DE PLANEAMIENTO DE DESARROLLO DEL SUELO URBANIZABLE SECTORIZADO.

Sección 4.ª Criterios de Ordenación para el Planeamiento de Desarrollo

Subsección Primera. Actuaciones y Desarrollo del Suelo Urbanizable Sectorizado

Artículo 8.150 (p) Desarrollo del Suelo Urbanizable Sectorizado.

1. El suelo urbanizable Sectorizado se desarrollará mediante los Planes Parciales correspondientes a los sectores delimitados en el Plano de Ordenación Completa.

2. Los Planes Parciales se redactarán con arreglo a lo dispuesto en el Título III de estas Normas y al contenido del presente Título.

3. Los Planes Parciales deberán referirse como mínimo a un solo sector de suelo urbanizable sectorizado, debiendo integrar, en su caso, a los elementos de sistemas generales interiores al mismo. También deberán integrar elementos de sistemas generales exteriores cuando concurren circunstancias urbanísticas vinculadas al propio desarrollo del sector, que hagan aconsejable su ordenación conjunta y se trate de elementos contiguos al sector que tengan determinada la obtención de su suelo con cargo al área de reparto en que se haya incluido el sector.

4. Los Planes Parciales cumplirán en los diferentes sectores las determinaciones y condiciones que para su desarrollo particular se expresan en las fichas correspondientes a cada uno de ellos.

5. Las ordenanzas de los Planes Parciales se atenderán a lo dispuesto en el Título VII, de las presentes Normas y a las condiciones y recomendaciones que se establecen en este Título.

6. Los Planes Parciales contendrán la asignación de vivienda protegida de acuerdo con lo establecido en la correspondiente Ficha de Planeamiento del Plan General, especificándose la localización y cuantificación de dichas viviendas de forma que no quepa confusión, según las distintas tipologías o zonas de ordenanza y en función de la legislación autonómica y la regulación municipal vigente en materia de vivienda.

7. Los sectores que tengan incluido en su ámbito o que afecten en sus conexiones y/o en las zonas de servidumbre o de afección a elementos de viario sobre los que tengan competencias órganos de la administración distintos del Ayuntamiento, habrán de someterse a informe del correspondiente órgano titular de dicho viario.

8. El planeamiento de desarrollo deberá establecer para cada sector los usos compatibles dentro de los usos industriales.

Artículo 8.151 (p) Fichas de determinaciones particulares del suelo urbanizable sectorizado.

1. Cada uno de los sectores del suelo urbanizable sectorizado tiene sus condiciones fijadas en su ficha correspondiente, que se incluyen como Anexo a este documento de Normativa.

2. Su edificación estará a lo que se dispone en estas Normas en su Título VII y cuanto les fuere de aplicación del Título VIII.

Artículo 8.152 (p) Valor de las Determinaciones Particulares.

Las determinaciones particulares contenidas en las fichas de las zonas remitidas a planeamiento ulterior tienen el alcance que a continuación se señala:

a. Delimitación y superficie: La delimitación del sector grafiada tiene el carácter de determinación vinculante. La dimensión de su superficie, sin embargo, es una cifra de referencia de carácter estimativo; si de la medición del sector resultara otra cifra, ésta será tenida en consideración a todos los efectos y conforme a la misma se reajustarán todas las determinaciones del sector.

b. Trazados y alineaciones: las alineaciones señaladas como vinculantes en la ficha tiene carácter de determinación de Plan General y se consideran de cumplimiento obligatorio, sin perjuicio de las eventuales adaptaciones o reajustes. El resto de las especificaciones gráficas se consideran como recomendaciones no vinculantes cuya localización podrá modificarse debiendo quedar justificada en el instrumento de planeamiento. Las descripciones literarias amplían o definen con mayor exactitud el grado de vinculación de las recomendaciones, así como las características y posibles tratamientos recomendados.

c. Usos y reservas: la representación gráfica de la ordenación define el carácter de las determinaciones del Plan General para los usos vinculantes y las reservas obligatorias con localización recomendada. Los textos que acompañan a los gráficos establecen el grado de vinculación de la localización y de la calificación. Cuando exista vinculación expresa sobre localización y calificación de los usos dotacionales, el planeamiento de desarrollo del Plan General podrá proceder a reajustar la forma de las parcelas; cuando la especificación no sea vinculante, la localización podrá modificarse con la justificación oportuna, en todo caso, se mantendrán los estándares de dotaciones que figuran en cada ficha.

d. Las edificabilidades determinadas para los diferentes usos globales tendrán las siguientes compatibilidades:

1. El treinta y cinco por ciento (35%) de la edificabilidad determinada para el uso residencial plurifamiliar podrá ser destinada a residencial unifamiliar, siempre que en la ficha de determinaciones particulares no se especifique lo contrario.

2. El treinta y cinco (35%) de la edificabilidad determinada para el uso residencial unifamiliar podrá ser destinada a residencial colectiva, siempre que en la ficha de determinaciones particulares no se especifique lo contrario.

3. El quince por ciento (15%) de la edificabilidad determinada globalmente para los usos residenciales podrá ser modificada a usos terciarios.

4. El veinticinco por ciento (25%) de la edificabilidad determinada para el uso industrial podrá ser modificada a usos terciarios.

e. El coeficiente de edificabilidad resultado de las fichas particulares tiene el carácter de máximo, con independencia de cualquier otra determinación, y en particular de los coeficientes de uso y tipología que se utilicen para la redistribución interna.

Artículo 8.153 (p) Ejecución del Planeamiento.

Los Planes Parciales que se formulen en cada uno de los sectores del suelo urbanizable sectorizado contendrán su división de unidades de ejecución y señalarán el sistema de actuación correspondiente a cada uno de ellas, de conformidad, en su caso, con las previsiones del Plan General.

Artículo 8.154 (p) Actuaciones en Suelo Urbanizable Sectorizado previas al Desarrollo de los Sectores.

1. Los sectores de suelo urbanizable sectorizado no podrán edificarse hasta tanto:

a. No se hayan aprobado definitivamente los Planes Parciales.

b. No se hayan cumplido los trámites del sistema de actuación que corresponda.

c. No están ejecutadas las obras de urbanización, sin perjuicio de lo que se establece en el artículo siguiente.

d. No se hayan formalizado las cesiones obligatorias de suelo.

2. En tanto no se cumplan los requisitos señalados en el número anterior, en el suelo urbanizable sectorizado no se podrá edificar ni llevar a cabo obras e instalaciones que no sean las correspondientes a la infraestructura general del territorio o a los intereses generales del desarrollo urbano. Igualmente, y cuando no hayan de dificultar la ejecución del planeamiento, podrán autorizarse las construcciones provisionales en los términos que establece el artículo 53 de la LOUA.

Artículo 8.155 (p) Requisitos para Poder Edificar.

1. En el suelo urbanizable sectorizado, una vez aprobados el Plan Parcial y el proyecto de urbanización correspondiente y constituida la Junta de Compensación en los supuestos en que tal sistema sea aplicable, podrán edificarse con anterioridad a que los terrenos estén totalmente urbanizados siempre que se cumplan los siguientes requisitos:

a. Que hubiese ganado firmeza, en vía administrativa, el acto de aprobación del proyecto de reparcelación necesario para la distribución de beneficios y cargas del Plan.

b. Que la infraestructura básica de la unidad de ejecución esté ejecutada en todo aquello que afecte a la manzana para la que se haya solicitado licencia y que, por el estado de realización de las obras de urbanización de la parcela sobre la que se ha solicitado licencia, se considere previsible que a la terminación de la edificación la parcela de que se trate contará con todos los servicios, fijando en la autorización correspondiente el plazo de terminación de la urbanización que será, en todo caso menor que el de la terminación de la edificación.

c. Que en el escrito de solicitud de licencia se comprometa el peticionario, en cualquier caso, a no utilizar la construcción hasta no esté concluida la obra de urbanización, y a establecer tal condición en las cesiones de derecho de propiedad o de uso que se lleven a efecto para todo o parte del edificio.

d. Que se preste fianza, en cualquiera de las formas admitidas por la legislación local, por importe del ciento por cien (100%) del valor de las obras de urbanización para garantizar la ejecución de estas en la parte que corresponda. La fianza deberá cubrir el posible aumento de los costes de ejecución por incremento del Índice de Precios al Consumo. La garantía podrá ser parcialmente librada a medida que se vayan certificando las ejecuciones parciales de la obra urbanizadora.

2. A los efectos del número anterior, se entenderá por infraestructura básica la instalación de los servicios urbanos que se enumeran a continuación en todo el ámbito del proyecto urbanización o en cada una de sus etapas de ejecución y sus conexiones con las redes exteriores, salvo los fondos de saco o acceso a las parcelas:

a) Explanación.

b) Saneamiento.

c) Encintado de bordillo y base del firme.

d) Capa intermedia asfáltica del firme.

e) Red de distribución de agua.

f) Red de suministro de energía eléctrica y canalizaciones telefónicas.

g) Red de alumbrado público.

h) Red de gas, en su caso.

i) Galerías de servicios, en su caso.

j) Obra civil de los parques y jardines públicos.

k) Acometidas de servicios a terrenos para dotación de equipamiento.

3. Se considera infraestructura complementaria, que podrá ser objeto de ejecución simultánea con la edificación, los siguientes servicios urbanos:

- a) Red telefónica.
- b) Base de rodadura de aceras públicas.
- c) Capa de rodadura de pavimento.
- d) Red de riego e hidrantes.
- e) Los servicios de fondo de saco o accesos a las parcelas.
- f) Plantaciones, servicios y complementos de parques y jardines públicos.
- g) Vallado de las parcelas dotacionales de cesión.

4. El proyecto de edificación de cualquier licencia que se solicite dentro de la unidad de ejecución o etapa de ejecución deberá incluir el acondicionamiento de los espacios libres de carácter privado que formen parte integrante de la parcela cuya edificación se pretende. En casos de espacios libres privados al servicio o que formen parte de los elementos comunes de dos o más parcelas, con el proyecto de edificación de la primera licencia deberá definirse el acondicionamiento de tales espacios libres y garantizarse su ejecución por los propietarios de las distintas parcelas, en proporción a sus cuotas o porcentajes de ejecución.

5. Las etapas de ejecución deberán componer áreas funcionalmente coherentes, procurando que su superficie, edificabilidad y equipamiento sean proporcionales a las de toda la unidad de ejecución y tendrán que ser aprobadas por el Ayuntamiento.

6. No se permitirá la ocupación de los edificios hasta que no esté realizada totalmente la urbanización que afecte a dichos edificios y estén en condiciones de funcionamiento los suministros de agua, energía eléctrica y las redes de alcantarillado.

7. El incumplimiento del deber de urbanización simultáneo a la edificación implicará la no adquisición definitiva de los derechos al aprovechamiento urbanístico y a edificar, así como podrá implicar la caducidad de la licencia previa tramitación del necesario expediente, sin derecho a indemnización, impidiéndose el uso de lo edificado, todo ello sin perjuicio del derecho de terceros adquirientes al resarcimiento de los daños y perjuicios que se les hubiera irrogado. Asimismo, comportará, en lo necesario, la pérdida de la fianza que se hubiere prestado para garantizar la ejecución de las obras de urbanización.

Artículo 8.156 (p) Edificación en ladera.

1. En parcelas cuya pendiente natural media medida en cualquier sección vertical entre la alineación del vial y el fondo de parcela sea superior al 50% serán de aplicación las normas contenidas en este artículo.

a. Se crearán plataformas de nivelación y aterramiento mediante muros situados en las alineaciones de la parcela al vial.

b. La altura máxima de estos muros no superará los cinco (5) metros sobre la cota de la calle en caso de pendiente ascendente, o bajo esta cota si la pendiente es descendente. Si la pendiente es ascendente sobre la cota de la calle, entre el borde superior del muro y la edificación situada en la primera plataforma podrá ataluzarse el terreno con una pendiente no superior al veinte por ciento (20%). En ningún caso la elevación de altura de la plataforma sobre el remate del muro superará el metro y medio (1.50) de altura.

c. Los muros de nivelación situados dentro de la parcela no alcanzarán en ningún punto de los linderos medianeros una altura superior a 1.50 metros por encima o por debajo de la cota del terreno natural. La altura absoluta de los muros o será superior a tres (3) metros respecto a la cota natural del terreno.

d. Los muros, y especialmente el alineado a vial en caso de pendiente ascendente, serán tratados como fachada.

e. La edificación deberá separarse de la cara exterior del muro al menos una distancia igual a la mitad de su altura medida hasta el remate superior de la cubierta, con un mínimo de 3.50 metros.

f. Bajo la cota de nivelación de la plataforma, en terreno de pendiente ascendente, sólo se permitirá el uso de garaje o instalaciones complementarias, con una ocupación máxima del quince por ciento (15%) de la superficie de la parcela.

g. El Ayuntamiento podrá autorizar, previa propuesta por parte del interesado, otras soluciones distintas cuya resolución responderá a criterios de interpretación y recomposición urbana basados en estas Normas.

2. A los efectos de medición de pendientes se tomarán como referencia:

- a. Los planos procedentes de Planes Parciales, proyectos de Urbanización y Estudios de Detalle.
- b. Todos los planos procedentes de los diversos órganos municipales y de la Administración en general.
- c. Fotografías aéreas.

Subsección Segunda. Contenido de los Planes Parciales

Artículo 8.157 (p) Contenido de los Planes Parciales.

El contenido y documentación exigible a los Planes Parciales se elaborará con el grado de precisión y con arreglo a los criterios que para cada uno de los documentos se detallan en los artículos posteriores.

Artículo 8.158 (p) Memoria del Plan Parcial.

1. La memoria deberá considerar todos los aspectos de la situación actual que pudieran condicionar la ordenación, y en todo caso:

a. Las características generales del territorio, geológicas, geotécnicas, topográficas, hidrológicas, edafológicas, etc. Al describir su vegetación se tendrán en cuenta las especies, tamaño, edades y estado.

b. Los usos de los terrenos, las edificaciones y las infraestructuras, precisando, en su caso, el número de residentes y puestos de trabajo que hubiere en la zona, el tipo de edificios, su calidad y estado y expresando las características, condiciones y capacidad de las infraestructuras.

2. Hará explícitos los modos en que se cumplen los objetivos, las condiciones e instrucciones establecidas por el Plan General para el sector, pudiendo concretarlos en función de la información urbanística y de los estudios complementarios que se realizaren.

3. Analizará las posibles opciones para la ordenación y justificará la procedencia de las características de la ordenación que desarrolle, acreditando la creación de una unidad funcional conectada adecuadamente con las áreas colindantes, equilibrada en su nivel de equipamiento, coherente en su sistema de espacios libres e integrada con los tipos edificatorios que existieran en sus bordes.

4. Describirá las características cuantitativas de la ordenación mediante un cuadro sintético que expresará los siguientes extremos:

a. Superficie total del sector que ordene el Plan Parcial.

b. Superficie del viario público del Plan Parcial.

c. Superficie de parques y jardines de cesión obligatoria.

d. Superficie de las parcelas para centros docentes y demás servicios públicos o de interés social, señalando su carácter público o privado.

e. Superficies edificables (suma de la de las parcelas edificables).

f. Superficie total edificable (suma de la de todas las plantas).

g. Superficie edificables por usos (suma de la de todas las plantas para cada uno de los usos, señalando concretamente la correspondiente a los servicios sociales).

h. Edificabilidad bruta, sobre la superficie total del sector.

i. Edificabilidad neta, sobre la superficie edificable.

j. Superficies edificables susceptibles de apropiación privada y pertenecientes al Ayuntamiento, señalando en su caso el defecto de aprovechamiento susceptible de apropiación privada.

k. Desglose de la superficie edificable.

l. Superficie destinada a espacios libres privados.

m. Altura máxima edificable.

n. Dotación de plazas de estacionamiento y de garaje.

o. Repercusión del viario, expresada en porcentaje respecto al total de la superficie del sector.

Artículo 8.159 (p) Plan de Etapas del Plan Parcial.

1. Los Planes Parciales expresarán, si procede, las etapas de su ejecución, señalando las unidades de ejecución que comprendieran e indicando para cada etapa su duración, las obras de urbanización que comprende y las previsiones para poder poner en servicio las reservas de suelo correspondiente a los equipamientos.

2. El Plan Parcial delimitará la unidad o unidades de ejecución que prevea para su desarrollo así como el sistema de actuación para las mismas. Asimismo señalará los plazos para el cumplimiento de los deberes de cesión, equidistribución, urbanización y de solicitar licencia.

Artículo 8.160 (p) Estudio Económico y Financiero del Plan Parcial.

El estudio económico y financiero contendrá:

a. La evaluación económica de la implantación de los servicios y de la ejecución de las obras de urbanización expresando su coste aproximado. Las evaluaciones habrá de referirse a las obras y servicios proyectados y en concreto a las siguientes actuaciones: movimientos de tierra; redes de abastecimiento de agua, riego e hidrantes contra incendios; red de alcantarillado redes de distribución de energía eléctrica y alumbrado público; pavimentación; arbolado y jardinería; mobiliario urbano y obras especiales que hubieran de efectuarse.

- b. La evaluación, en su caso, de las indemnizaciones a que su implantación diera lugar.
- c. La entidad u Organismo que se ha de hacer cargo de la financiación de las obras de los sistemas generales e infraestructuras básicas que incluya la ordenación.

Artículo 8.161 (p) Información de las compañías suministradoras.

1. La documentación del Plan Parcial deberá incorporar documentación de las compañías suministradoras de energía eléctrica y telefonía en su caso, sobre la posibilidad de conexión a las mismas así como información de los servicios municipales de saneamiento y abastecimiento de agua sobre posibles puntos de conexión y necesidad de obras de mejora, en su caso.

Artículo 8.162 (p) Planos de Información del Plan Parcial.

El Plan Parcial contendrá, representados sobre cartografía adecuada, los siguientes planos de información:

- a. Delimitación del área de planeamiento y situación en relación con la estructura del Plan General.
- b. Ordenación establecida por el Plan General para el sector y su entorno.
- c. Topográfico, con curvas de nivel de metro en metro.
- d. Hipsométrico, hidrológico y edafológico, cuando sean precisos para la mejor interpretación del plano topográfico. Comprenderá la delimitación de cuencas y las áreas de humedad superficial.
- e. Catastral, que contendrá la referencia actualizada de las fincas y de sus cargas si las tuvieran, precisando linderos y superficies e identificando las zonas de posible afección de vías pecuarias.
- f. De edificación, usos, infraestructuras y vegetación existentes, con expresión de la superficie destinadas a los distintos usos, altura de las edificaciones, características de las vías, infraestructuras, y vegetación. Precisaré los perfiles longitudinales de las vías y alcantarillado que se conserven.

Artículo 8.163 (p) Planos de Ordenación del Plan Parcial.

El Plan Parcial expondrá su ordenación mediante representación gráfica que se realizará sobre el plano de cartografía digitalizada que sirve de base al Plan General actualizado, que podrá complementarse con un plano topográfico con un nivel de información y precisión superior y encajado en el plano del Plan General y que contendrá la delimitación del área de ordenación y los elementos que se conservan. Los planos de proyecto serán como mínimo.

a. Plano de zonificación, que comprenderá la delimitación de las zonas correspondiente a las distintas intensidades de los usos pormenorizados, al sistema de espacios libres y a las reservas de suelo para dotaciones y centros de servicios, todo ello en relación con la red viaria, incluida la de peatones. Cada zona se caracterizará por un número de orden, por su superficie y por la Ordenanza de aplicación. Deberá expresar la naturaleza pública o privada de los terrenos que resulten edificables, de los que se destinen a dotaciones y de los correspondientes a espacios libres, así como de los usos de las edificaciones e instalaciones previstas en estos dos últimos. En el plano de zonificación se reproducirá el cuadro de características de la ordenación.

b. Plano de los espacios libres públicos, que comprenderá la definición geométrica de espacios libres y viario, diferenciando las áreas según su destino y tratamiento y reflejando el arbolado, el mobiliario urbano, el alumbrado y la señalización de tráfico, la denominación de calles y plazas y el sentido de numeración de las fincas. Reflejará las curvas de nivel, señalará la referencia de puntos de replanteo y detalle de secciones transversales, enlaces e intersecciones complejas. Los perfiles longitudinales reflejarán el estado actual del terreno, el resultado proyectado y la localización de saneamiento, con referencia de rasantes, distancias al origen y posición de curvas e intersecciones.

c. Plano de esquemas de las redes de servicios, especificando el trazado de las redes y galerías de la red de abastecimiento de agua, riego e hidrantes contra incendios, red de alcantarillado, red de distribución de energía eléctrica y alumbrado público, red de canalización telefónica, red de conducción de gas y red de canalización de semáforos.

Contendrá un esquema de compatibilización de servicios mediante secciones transversales.

d. Plano de ordenación de los volúmenes edificables, viario interior, parcelación y espacios libres privados, que deberá especificar si es indicativo o vinculante. En él se definirá el suelo vinculado a cada edificio y se diferenciarán los espacios libres privados comunales de los individuales.

e. Plano de delimitación de unidades de ejecución así como de las etapas previstas para su desarrollo, que se realizará sobre un plano que integre la zonificación, la parcelación y los esquemas de servicio. La delimitación de las unidades de ejecución se hará señalando con toda precisión la superficie de las mismas, así como el sistema de actuación que a cada una corresponda. Cuando el Plan Parcial contenga la delimitación de varias unidades de ejecución, señalará su orden de prioridad.

Artículo 8.164 (p) Ordenanzas Reguladoras del Plan Parcial.

El Plan Parcial contendrá unas Ordenanzas reguladoras de la edificación y los usos que se desarrollarán en los términos que señala la Ley del Suelo, satisfaciendo, en todo caso, las normas del Plan General, tanto las relativas a su clase de suelo como las condiciones generales, el contenido que para cada sector se asigna en la ficha individualizada correspondiente y los conceptos y criterios que respecto a la ordenación se exponen en este Capítulo.

Subsección Tercera. Desarrollo y Ejecución de los Planes Parciales

Artículo 8.165 (p) Proyectos de Urbanización.

1. Los proyectos de urbanización comprenderán los siguientes documentos:

- a. Memoria descriptiva de las características de las obras.
- b. Planos de información y de situación en relación con el conjunto urbano.
- c. Planos de proyecto y de detalle.
- d. Pliego de condiciones técnicas y de condiciones económico-administrativas de las obras y servicios.
- e. Mediciones.
- f. Cuadro de precios descompuestos.
- g. Presupuesto.

2. Todos los documentos citados deberán ajustarse a lo establecido en el Capítulo IV del Título VII de estas Normas y en los pliegos de condiciones económico-facultativas habrán de recogerse las condiciones y garantías que el Ayuntamiento juzgue necesarias, según la normativa municipal, para la perfecta ejecución de las obras, fijándose también que se realizarán a cargo del promotor las pruebas y ensayos técnicos que se estimen conveniente.

3. Las obras de urbanización a incluir en el proyecto de urbanización, que deberán ser desarrolladas en los documentos, serán las siguientes:

- a) Excavaciones y movimientos de tierras.
- b) Pavimentación de viario.
- c) Red de riego e hidrantes.
- d) Redes de evacuación de aguas pluviales y residuales.
- e) Red de distribución de agua.
- f) Red de distribución de energía eléctrica.
- g) Red de distribución de gas, en su caso.
- h) Canalizaciones de telecomunicación.
- i) Galerías de servicio, en su caso.
- j) Parques, jardines y acondicionamientos de espacios libres.
- k) Alumbrado público.
- l) Aparcamientos subterráneos, en su caso
- m) Red de semáforos, señalizaciones y marcas.
- n) Limpieza, desbroce y vallado de las parcelas dotacionales de cesión.

4. Los proyectos de urbanización deberán resolver el enlace de los servicios urbanísticos con los generales de la ciudad y acreditar que tienen capacidad suficiente para atenderlos.

Subsección Cuarta. Condiciones de Ordenación de los Planes Parciales

Artículo 8.166 (p) Criterios de Ordenación.

Los Planes Parciales diseñarán su ordenación con arreglo a las determinaciones contenidas en la ficha del sector y a los criterios que con carácter de recomendación les sean de aplicación de los enumerados a continuación:

a) Se propugnará la reproducción de condiciones semejantes a las que han dado lugar a la diversidad fundamental de las implantaciones tradicionales, para lo cual se tenderá a producir un tejido urbano variado, con jardines, plazas y calles de tamaño y características diferenciadas.

b) Los elementos del paisaje se conservarán e integraran en el sistema de espacios públicos, determinando sus características.

c) Se cuidarán las condiciones de borde con los suelos colindantes, asegurando la unidad paisajística con ellos y la continuidad de itinerarios.

d) Se diseñará un sistema de áreas estanciales jerarquizadas, distribuidas de tal forma que ofrezcan una accesibilidad semejante a todos los vecinos. Los distintos tipos de áreas estanciales se configurarán y dimensionarán de tal forma que favorezcan las relaciones vecinales y satisfagan las necesidades del suelo para desarrollar un conjunto diverso y complejo de actividades al aire libre.

e) Se establecerá un sistema jerarquizado de calles que garantizará la accesibilidad uniforme y la continuidad de itinerario.

f) Se proyectará el mobiliario urbano y los servicios mínimos necesarios para hacer confortables los espacios públicos.

g) Se favorecerá la integración de locales destinados a usos no residenciales compatibles con el uso residencial.

h) Los centros escolares se integrarán, preferentemente, de tal forma que dispongan de la fachada imprescindible para resaltar la singularidad del uso y asegurar un acceso cómodo.

i) La situación de las áreas destinadas al equipamiento que hayan de reservarse para templos, centros asistenciales, sanitarios, parques deportivos y demás servicios de interés público y social, se establecerá estudiando su relación con las redes viarias y de peatones, a fin de garantizar se accesibilidad y obtener su integración en la estructura urbanística del Plan.

j) Se determinará con exactitud la situación de los centros de servicios afectados a la infraestructura de las redes, habiendo de ser incluido su uso pormenorizado, con indicación de la naturaleza del dominio que corresponda.

k) Las actividades no residenciales de la unidad residencial se concentrarán preferentemente alrededor de los distribuidores locales y de las calles que comunican éstos con las áreas centrales.

Artículo 8.167 (p) Reservas de Suelo para Dotaciones.

1. La reserva de suelo para dotaciones se dimensionará de acuerdo con la superficie real del Sector, excepto que las Fichas de Determinaciones indicasen lo contrario.

2. La reserva de suelo para Centros Docentes se hará buscando agrupaciones que permitan instalar unidades completas.

3. Las distintas áreas escolares deberán distribuirse adecuadamente en el ámbito territorial, a fin de conseguir que la distancia a recorrer por la población escolar sea lo más reducida posible, debiéndose garantizar el acceso a las mismas, tanto desde la red viaria, como desde la red peatonal.

4. Los centros escolares de nivel superior integrarán, en lo posible, un centro de cada uno de los niveles inferiores.

5. El Plan Parcial expresará el carácter público o privado de las dotaciones con observancia, en su caso, de los mínimos públicos requeridos.

Artículo 8.168 (p) Parques y Jardines Públicos.

1. El sistema de espacios públicos se adaptará al modelado de los terrenos; para ello se evitarán movimientos de tierras que puedan desnaturalizar su carácter.

2. Los elementos morfológicos e hidrológicos singulares –arroyos, vaguadas, etc.– se preservarán como componentes caracterizadores del paisaje urbano.

3. Las agrupaciones de árboles se integrarán en el sistema de áreas estanciales y las líneas de arbolado en el de calles y paseos, se evitarán los movimientos de tierra en las inmediaciones del arbolado y no se alterará el nivel del suelo dentro de la proyección de sus copas. Se permitirá transplantar aquellos árboles cuyo emplazamiento resulte incompatible con las determinaciones del Plan General. Se conservarán, en lo posible, los árboles existentes de porte notable.

Artículo 8.169 (p) Condiciones de Diseño de la Red Viaria.

1. El Plan Parcial, en función del análisis de la relación con el resto de la ciudad y con su entorno inmediato, determinará el trazado y características de la red de comunicaciones prevista en el Plan General, con señalamiento de alineaciones y zonas de protección de toda la red viaria y previsión de aparcamientos.

2. La red de itinerarios peatonales deberá tener las características y extensión suficientes para garantizar las comunicaciones no motorizadas dentro del perímetro planeado, y hasta donde sea posible, con las áreas colindantes, en especial, facilitando el acceso al equipamiento comunitario.

3. En el estudio de la red de comunicaciones se incluirá un análisis de circulaciones y, si procede, de la implantación del servicio público de transporte.

4. Se tenderá a una solución del viario en malla, que se jerarquizará en función de los usos e intensidades previstas. El sector se dividirá en áreas ambientales delimitadas por distribuidores locales que canalicen el tráfico de paso. Dichos distribuidores asegurarán la continuidad del tráfico rodado y la circulación del transporte público.

5. La red viaria pública tendrá la superficie mínima imprescindible para facilitar la circulación de personas y la circulación y estacionamiento de automóviles.

Artículo 8.170 (p) Condiciones de los Estacionamientos.

1. El Plan Parcial señalará la reserva de terrenos correspondiente a estacionamientos, especificándose el cumplimiento del número de plazas mínimo fijado en el artículo 17 de la LOUA y los que en su caso se determinen reglamentariamente.

2. El estacionamiento se resolverá preferentemente al aire libre, en las propias calles o en espacios adyacentes y en las parcelas privadas. En este caso se conservará en el viario un número de plazas equivalentes, como mínimo, al veinticinco por ciento (25%) de las exigidas globalmente.

3. El estacionamiento al aire libre en las calles se dispondrá preferentemente en fila, en bandas de entre doscientos y doscientos veinte (220) centímetros de anchura situadas entre las aceras y la calzada.

4. Se evitarán los estacionamientos en grandes plataformas. Cuando éstos sean imprescindibles, se arbolarán con especies de porte grande, formando una malla regular.

5. Los aparcamientos situados en los frentes sobre los que el Plan Parcial prevea viviendas unifamiliares adosadas, agrupadas o aisladas sólo podrán computarse a efectos de dotación de aparcamiento aquellas plazas que no se vean inutilizadas por accesos futuros a cocheras o garajes de las viviendas.

Subsección Quinta. Condiciones de Edificación, Uso y Urbanización en los Planes Parciales

Artículo 8.171 (p) Condiciones de la Edificación.

1. Las Ordenanzas de los Planes Parciales respetarán las condiciones generales de la edificación contenidas en el Título VII.

2. Los Planes Parciales desarrollarán el sistema de ordenación más coherente con las determinaciones que tengan asignadas para su sector en la ficha correspondiente.

Artículo 8.172 (p) Condiciones de Uso.

Los Planes Parciales pormenorizarán en el espacio los usos cuya implantación prevean, con arreglo a lo que sobre el particular establecieron las fichas de los sectores. Las condiciones particulares se adaptarán a lo que se establece en estas Normas en el Título VII.

Artículo 8.173 (p) Condiciones de Urbanización.

La urbanización de los suelos urbanizables y, por extensión, la de todos aquellos que fuesen objeto de nueva obra urbanizadora, cumplirán lo dispuesto en el Título VII y demás disposiciones municipales que fueran de aplicación.

Sección 5.ª Programación de las Actuaciones en Suelo Urbanizable Sectorizado

Artículo 8.174 (p) Programación de las actuaciones.

1. La programación de esta clase de suelo se establece en dos fases, de las cuales la primera se iniciará con la publicación del acuerdo de aprobación definitiva del Plan General. Para el inicio de las actuaciones comprendidas en la segunda fase deberá justificarse la conveniencia de dicha actuación desde el punto de vista de la ordenación general establecida en el Plan así como la procedencia de su ejecución en relación con los sectores de planeamiento de la primera fase desarrollados y la estructura general existente en ese momento.

2. En las Fichas de Planeamiento se establece un nivel de prioridad en las actuaciones en función de la importancia que su ejecución tiene en la construcción del modelo urbano propuesto y en el orden deseable de consolidación de éste.

CAPÍTULO V

La Ordenación del Suelo Urbanizable no Sectorizado

Sección 1.ª Determinaciones que Configuran la Ordenación del Suelo Urbanizable No Sectorizado

Artículo 8.175 (e) Determinaciones de Ordenación Estructural del Suelo Urbanizable No Sectorizado.

De acuerdo con lo previsto en el artículo 10.1.A.e) de la LOUA, configuran la ordenación estructural del suelo urbanizable no sectorizado las siguientes determinaciones:

1. Los usos incompatibles.

2. Las condiciones para proceder a la sectorización, que aseguren la adecuada inserción en la estructura de ordenación urbanística.

a. El presente Plan establece para cada una de las áreas en que divide el suelo urbanizable no sectorizado las condiciones específicas para proceder a su sectorización.

b. Las condiciones para proceder a la sectorización pueden ser de los siguientes tipos:

- b.1. Condiciones de entidad superficial, por las que se establecen las superficies mínimas para la formulación de los Planes de Sectorización.
 - b.2. Condiciones de agotamiento del suelo urbanizable ordenado o sectorizado, por las que se establecen las circunstancias de urbanización o edificación que deben producirse para proceder a la sectorización.
 - b.3. Condiciones de programación temporal, por las que se establecen los plazos cronológicos que deben transcurrir desde la aprobación del presente Plan para proceder a la sectorización.
 - c. Condiciones de preexistencia de sistemas, infraestructuras o servicios, por las que se establecen las exigencias relativas a sistemas, infraestructuras o servicios generales exteriores a los propios Planes de Sectorización y que deben garantizar la adecuada inserción de los sectores resultantes de la sectorización en la estructura de ordenación municipal.
3. Los criterios de disposición de los sistemas generales.
- a. El presente Plan establece para cada una de las áreas en que divide el suelo urbanizable no sectorizado los criterios que habrán de considerar los Planes de Sectorización para la disposición de los sistemas generales incluidos en su ámbito o que garantizan la conexión con los sistemas generales exteriores.
 - b. Los criterios de disposición de los sistemas generales pueden ser de los siguientes tipos:
 - b.1. Cuantitativos, por los que establecen los estándares, las superficies o las características de los distintos tipos de sistemas generales que deberán localizar los Planes de Sectorización.
 - b.2. Espaciales, por los que se establece, con carácter vinculante o directivo, la localización de los distintos tipos de sistemas generales previstos.

Artículo 8.176 (p) Determinaciones de Ordenación no estructurales del Suelo Urbanizable No Sectorizado.

En las FICHAS DE DETERMINACIONES DE LAS ÁREAS DE SUELO URBANIZABLE NO SECTORIZADO contenidas en el Plan General se establecen los objetivos y directrices de ordenación no estructurales, distinguiéndose, en su caso, las determinaciones de ordenación vinculantes de las meramente orientativas a desarrollar por el Plan de Sectorización.

Sección 2.ª Condiciones para el Desarrollo de la Ordenación Estructural de las Áreas de Suelo Urbanizable No Sectorizado

Artículo 8.177 (e) Fichas de Determinaciones de las Áreas del Suelo Urbanizable No Sectorizado.

Las determinaciones de ordenación estructural señaladas en la sección anterior, se establecen en el documento Anexo a estas Normas denominado FICHAS DE DETERMINACIONES DE LAS ÁREAS DEL SUELO URBANIZABLE NO SECTORIZADO.

CAPÍTULO VI

La Regulación del Suelo no Urbanizable

Sección 1.ª Determinaciones que Configuran la Ordenación del Suelo No Urbanizable

Artículo 8.178 (e) Determinaciones de Ordenación Estructural del Suelo No Urbanizable.

De acuerdo con lo previsto en el artículo 10.1.A.h) de la LOUA, configuran la ordenación estructural del suelo no urbanizable las siguientes determinaciones:

1. Las medidas para evitar la formación de núcleos urbanos no previstos por el presente Plan.
2. La ordenación y regulación de las zonas especialmente protegidas por legislación específica o por este Plan General.
3. La ordenación y regulación de los ámbitos del Hábitat Rural Diseminado.

Artículo 8.179 (p) Determinaciones de ordenación pormenorizada del suelo no urbanizable.

De acuerdo con lo previsto en el artículo 10.2.A.d) de la LOUA, configura la ordenación pormenorizada del suelo no urbanizable la regulación de las categorías de suelo que no tienen carácter de estructural según lo establecido en el artículo 10.1.A.h), con las siguientes determinaciones:

1. La delimitación de las distintas áreas de suelo no urbanizable que no queda sometido a ningún régimen especial de protección, según se establece en el Plano de Ordenación Completa del Término Municipal.
2. La normativa de aplicación específica para dichas áreas, en la que se regulan los usos permitidos y las condiciones para la implantación de edificaciones en las zonas rurales.

Sección 2.ª Medidas para Evitar la Formación de Núcleos Urbanos no Previstos

Artículo 8.180 (e) Ámbito de Aplicación.

Las normas contenidas en la presente sección serán de aplicación a la totalidad del suelo clasificado como no urbanizable en este Plan General.

Artículo 8.181 (e) Definición de Núcleo Urbano.

1. Se entenderá por núcleo urbano, núcleo de población o asentamiento urbano a los efectos del presente Plan General, toda agrupación de usos, edificaciones o construcciones que genere objetivamente necesidad de todos o algunos de los siguientes servicios urbanísticos comunes: red de abastecimiento de agua potable, red de saneamiento de aguas usadas, red de abastecimiento de energía eléctrica y red viaria pavimentada o compactada.

2. Se entenderá que existe posibilidad de formación de núcleo urbano, núcleo de población o asentamiento, cuando se incumplan las limitaciones que se establecen en los artículos siguientes.

Artículo 8.182 (e) Determinaciones para Evitar la Formación de Núcleos Urbanos no Previstos.

1. Con carácter general y con independencia de las medidas que se indican en el apartado siguiente, en el suelo no urbanizable no podrán formarse nuevos núcleos urbanos, sean éstos de carácter residencial, industrial, terciario, turístico etc., debiendo el Ayuntamiento realizar cuantas actuaciones resulten necesarias para impedirlo.

2. El presente Plan establece las siguientes medidas para impedir la formación de nuevos núcleos urbanos:

- a. Limitaciones a las parcelaciones y segregaciones.
- b. Limitaciones a la implantación infraestructuras y servicios urbanísticos.
- c. Limitaciones a la autorización de obras, instalaciones, edificaciones, construcciones o usos.

Subsección Primera. Limitaciones a las Parcelaciones y Segregaciones.

Artículo 8.183 (e) Segregaciones de naturaleza rústica.

En el suelo no urbanizable sólo podrán realizarse segregaciones de naturaleza rústica.

Dichas segregaciones se ajustarán a lo dispuesto en la legislación agraria, y, en cualquier caso, no podrán dar lugar a parcelas de dimensiones inferiores a aquellas que racional y justificadamente puedan albergar una explotación agropecuaria viable, en función de las características específicas de cada tipo de terreno.

Artículo 8.184 (e) Parcelación de Fincas.

1. En suelo no urbanizable sólo podrán realizarse parcelaciones que sean consecuencia de:

- a. El normal funcionamiento y desarrollo de las explotaciones agrícolas.
- b. La localización de usos y construcciones de interés público que hayan sido autorizados mediante

Proyecto de Actuación o Plan Especial.

2. Las limitaciones a la parcelación no comportarán, por su propia naturaleza, la imposibilidad de las transferencias de propiedad, divisiones y segregaciones de terrenos rústicos, siempre que los mismos reúnan alguno de los siguientes requisitos:

- a. Cumplir las dimensiones mínimas y demás determinaciones de la legislación agraria para la correspondiente localización.
- b. Haberse llevado a cabo en virtud de partición de herencia y que el número de lotes resultantes no fuera superior al de interesados.
- d. Realizarse para agregar o agrupar predios colindantes.

3. La exigencia de licencia municipal o la declaración de su innecesariedad para estos actos dependerá de la legislación de general aplicación.

4. No podrá autorizarse ni inscribirse escritura pública alguna en la que se contenga acto de parcelación o segregación sin la aportación de la preceptiva licencia, o de la declaración de su innecesariedad, que los Notarios deberán testimoniar en la escritura correspondiente.

Artículo 8.185 (e) Prevención de las Parcelaciones Urbanísticas.

1. Por la propia naturaleza de los suelos no urbanizables, queda prohibida su parcelación urbanística.

2. Se presumirá que una parcelación es urbanística cuando en una finca matriz se realicen obras de urbanización, subdivisión del terreno en lotes o edificación de forma conjunta o cuando, aun no tratándose de una actuación conjunta, pueda deducirse la existencia de un proceso urbanizador unitario.

3. Se considerará que una segregación puede dar lugar a una parcelación urbanística cuando la superficie segregada sea inferior a 2.500 m² en regadío y 25.000 m² en seco. En este caso el Ayuntamiento podrá declarar la innecesariedad de la licencia municipal siempre que compruebe que no se trata de una parcelación urbanística y que la segregación responde al normal desarrollo y funcionamiento de las explotaciones agrícolas.

4. Igualmente se considerará que una parcelación tiene carácter urbanístico cuando presente, al menos, una de las siguientes manifestaciones:

a. Tener una distribución, forma parcelaria y tipología edificatoria impropia para fines rústicos o en pugna con las pautas tradicionales de parcelación para usos agropecuarios en la zona en que se encuentre.

b. Disponer de accesos viarios comunes exclusivos, que no aparezcan señalados en las representaciones cartográficas oficiales, o disponer de vías comunales rodadas en su interior, asfaltadas o compactadas, con ancho de rodadura superior a dos (2) metros de anchura, con independencia de que cuenten o no con encintado de aceras.

c. Disponer a servicios de abastecimiento de agua para el conjunto; de abastecimiento de energía eléctrica para el conjunto, con estación transformadora común a varias de ellas; de red de saneamiento con recogida única, o cuando cualesquiera de estos servicios discurra por espacios comunales.

d. Contar con instalaciones comunales de centros sociales, sanitarios, deportivos, de ocio y recreo comerciales u otros análogos para el uso privativo de los usuarios de las parcelas.

e. Tener construidas o en proyecto edificaciones aptas para ser utilizadas como viviendas en régimen de propiedad horizontal o como vivienda unifamiliar de utilización permanente o no.

f. Incumplir en alguna parcela las condiciones que el Plan establece para la zona de suelo de que se trate.

g. Existir publicidad en el terreno o en las inmediaciones para la señalización de su localización y características, publicidad impresa o inserciones en los medios de comunicación social, que no contengan la fecha de su aprobación o autorización de dicha implantación y el órgano que la otorgó.

h. Existir mediante la interposición de sociedades, divisiones horizontales o asignaciones de uso o cuotas en proindiviso de un terreno o de una acción o participación social, puedan existir diversos titulares a los que corresponde el uso individualizado de una parte de terreno equivalente o asimilable a la división simultánea o sucesiva del terreno en dos o más lotes.

5. La consideración de la existencia de una parcelación urbanística llevará aparejada la denegación de las licencias que pudieran solicitarse, así como la paralización inmediata de las obras y cualquier otra intervención que se hubiera iniciado, sin perjuicio de las sanciones a que pudieran dar origen.

6. No podrá proseguirse la ejecución de las parcelaciones que pudieran generar situaciones incompatibles con estas Normas.

Subsección Segunda. Limitaciones a la Implantación de Infraestructuras y Servicios Urbanísticos

Artículo 8.186 (e) Limitaciones a la Implantación de Infraestructuras y Servicios Urbanísticos.

1. En el suelo no urbanizable sólo se podrán implantar infraestructuras y servicios urbanísticos con las siguientes características:

a. Las de carácter público general al servicio municipal o supramunicipal, tramitadas según su legislación específica.

b. Las de carácter público local al servicio de uno o varios de los núcleos urbanos o de los núcleos de hábitat rural diseminado señalados por el presente Plan, tramitadas según su legislación específica y previa autorización municipal.

c. Las de carácter público o privado al servicio de la explotación agrícola, ganadera o forestal del territorio, previa autorización municipal.

d. Las de carácter público o privado al servicio de los usos, edificaciones o construcciones de interés público aprobadas por Proyectos de Actuación o Planes Especiales y autorizadas conjuntamente con estos.

e. Las de carácter público o privado al servicio de usos, edificaciones o construcciones existentes, y no incurso en expedientes disciplinarios, previa autorización municipal, siempre que reúnan los requisitos establecidos en el artículo 175 de la LOUA.

2. Los expedientes por los que se autorice la implantación de infraestructuras y servicios urbanísticos de los tipos c), d) y e) anteriores deberán especificar los usuarios previstos para las mismas y su cambio o ampliación precisará de nueva autorización municipal, además de reunir los requisitos establecidos en el artículo 175 de la LOUA.

3. En el caso de implantación de instalaciones para la contratación provisional de servicios se cumplirán los siguientes requisitos:

a. Las empresas suministradoras de energía eléctrica, agua, gas y servicios de telecomunicaciones exigirán, para la contratación provisional de los respectivos servicios, la acreditación de la licencia de obras,

fijando como plazo máximo de duración del contrato el establecido en la licencia para la terminación de los actos. Transcurrido este plazo no podrá continuar prestándose el servicio, salvo que se acredite la concesión por parte del municipio de la correspondiente prórroga.

b. Las empresas citadas en el apartado anterior exigirán para la contratación definitiva de los servicios respectivos la licencia de ocupación o primera utilización.

4. En ningún caso podrán implantarse ni autorizarse redes de infraestructuras y servicios urbanísticos con características propias de las zonas urbanas.

5. La implantación de redes de infraestructuras y servicios urbanísticos, o la ampliación de las existentes a otros usuarios, todo ello sin la autorización preceptiva, presupondrá que existe posibilidad de formación de núcleo urbano, núcleo de población o asentamiento no previsto por el planeamiento.

Subsección Tercera: Limitaciones a la Autorización de Obras, Instalaciones, Edificaciones, Construcciones o Usos

Artículo 8.187 (e) Limitaciones a la Realización de Obras e Instalaciones.

1. Se consideran obras e instalaciones realizables en el suelo no urbanizable, en las condiciones que para cada zona del mismo se establecen en estas Normas, las precisas para la explotación agrícola, ganadera, forestal o cinegética del territorio.

2. En las categorías de suelo no urbanizable especialmente protegido las Normas correspondientes a la zona de que se trate, podrán prohibir cualquier tipo de obras e instalaciones por considerarlas incompatibles con los bienes que se pretende proteger.

3. Para las zonas de carácter forestal del municipio, se estará a lo dispuesto en la Ley 2/92, de 15 de junio, Forestal de Andalucía, y su Reglamento aprobado mediante Decreto 208/1997, de 9 de septiembre. Así cualquier actuación que se quiera realizar deberá contar preceptivamente con autorización del organismo forestal de la Consejería de Medio Ambiente.

Artículo 8.188 (e) Limitaciones a la Realización de Edificaciones Derivadas de la Superficie Adscrita a las Mismas, la Distancia entre Ellas y su Agrupación.

1. Se considerará que existe posibilidad de formación de núcleo de población, y por tanto se limitará la posibilidad de edificar, cuando concurren una o varias de las siguientes condiciones:

a. La edificación pretendida tenga adscrita o vinculada una superficie inferior a la establecida en cada caso por las presentes Normas o esté situada a una distancia inferior a quinientos (500) metros del suelo urbano o urbanizable.

b. La edificación pretendida se sitúe a una distancia inferior respecto a otras edificaciones preexistentes a la establecida en cada caso por las presentes Normas.

c. La edificación pretendida se localice en el interior de cualquier circunferencia con un diámetro igual o menor a 500 metros, en la que existan cuatro o más edificaciones con una superficie construida cada una de ellas superior a los 100 metros cuadrados.

2. En las zonas de vega atendiendo a la dimensión histórica de la parcela se podrán permitir edificaciones necesarias para la explotación, eximiéndolas del cumplimiento de las condiciones establecidas en el apartado 1 de este artículo.

Artículo 8.189 (e) Limitaciones a la Realización de Edificaciones Derivadas de las Autorizaciones Concedidas.

1. Toda autorización en el suelo no urbanizable para la realización de una edificación deberá determinar la parcela vinculada a dicha edificación.

2. La capacidad edificatoria correspondiente a la parcela vinculada quedará agotada con la realización de la edificación autorizada, debiendo quedar este extremo recogido mediante inscripción en nota marginal en el Registro de la Propiedad. Todo ello, sin perjuicio de las posibles ampliaciones de lo edificado que pudieran autorizarse para la misma actividad y sobre la misma parcela.

Sección 3.ª Determinaciones de carácter general de los usos y las edificaciones

Artículo 8.190 (p) Actividad agropecuaria.

DEFINICIÓN:

1. Actividades de producción agropecuaria son aquellas directamente relacionados con la explotación de los recursos vegetales del suelo y de la cría y reproducción de especies animales, así como la agricultura extensiva

en secano o regadío, los cultivos experimentales o especiales, la horticultura y floricultura a la intemperie o bajo invernadero, la explotación forestal, la cría y guarda de animales en régimen de estabulación o libre y la caza.

2. Igualmente se incluyen en esta actividad la defensa y mantenimiento del medio natural y sus especies, que implica su conservación y mejora, así como la formación de reservas naturales.

USOS PORMENORIZADOS:

1. Agrícola en secano o regadío, siempre que ésta no suponga la ampliación de la superficie roturada y no destruya la vegetación natural existente.

2. Agrícola intensiva, como huertas, plantaciones de frutales en regadío y viveros a la intemperie dedicados al cultivo de plantas y árboles en condiciones especiales.

3. Agricultura intensiva con invernaderos y explotaciones bajo plástico.

4. Viveros incluyendo sus edificaciones anexas.

5. Forestal vinculado a la plantación, mantenimiento y regeneración de la vegetación natural existente.

6. La explotación controlada de los recursos forestales arbóreos y arbustivos.

7. Repoblaciones forestales.

8. Ganadería en régimen libre, vinculadas a la explotación del suelo, con ganado sin estabular o en estabulación semipermanente, pero que en ningún caso suponen peligro de vertidos concentrados y el régimen de explotación no incide en el paisaje, ni en la ordenación parcelaria.

9. Ganadería en régimen estabulado, es decir cuando la alimentación del ganado proviene en más de un cincuenta por ciento (50%) de aportes externos a la explotación e impliquen instalaciones de habitación, aprovisionamiento y eliminación de residuos.

10. Cinegéticas.

11. Instalaciones relacionadas con el mantenimiento de las infraestructuras de riego tradicionales.

12. Implantación de nuevos sistemas de riego que supongan la construcción de balsas, depósitos u otras formas de almacenamiento de agua.

13. Instalaciones necesarias para la defensa y mantenimiento del medio rural y sus especies.

14. Centros destinados a la enseñanza o investigación agropecuaria: se trata de explotaciones agropecuarias especiales destinadas a la divulgación de las técnicas de explotación del medio rural, a su innovación y a la experimentación.

15. Instalaciones de apoyo a la actividad agropecuaria.

16. Casetas de aperos de labranza.

17. Viviendas vinculadas a la actividad agropecuaria. Se entiende como tal el edificio residencial aislado de carácter familiar y uso permanente, vinculado a explotaciones de superficie suficiente y cuyo promotor ostenta la actividad agropecuaria principal.

CONDICIONES DE IMPLANTACIÓN:

1. La distancia a cursos de agua, pozos o manantiales cumplirán las disposiciones de carácter sectorial que les fuesen de aplicación.

2. Los espacios no ocupados por la edificación y afectos a ella deberán tratarse mediante arbolado o ajardinado.

CONDICIONES PARTICULARES DE EDIFICACIÓN VINCULADAS AL USO AGROPECUARIO:

Según su uso establecido, las edificaciones cumplirán las siguientes condiciones:

1. Casetas de aperos de labranza y edificaciones necesarias para las instalaciones de riego tradicional o nuevos.

a. Se separarán ocho (8) metros de los linderos con los caminos y seis (6) de los linderos con las fincas colindantes.

b. Su altura máxima no superará los cinco (5) metros.

c. La superficie máxima construida será de:

En parcelas de hasta 5.000 m²: 30 m²t.

En parcelas de hasta 10.000 m²: 60 m²t.

En parcelas de hasta 25.000 m²: 90 m²t.

En parcelas de más de 25.000 m²: 0,5% de la superficie con un máximo de 500 m²t.

d. Se pueden instalar en cualquier parcela con independencia de su superficie.

2. Establos e instalaciones necesarias para la actividad ganadera:

a. Se separarán un mínimo de quince (15) metros de cualquier lindero.

b. Su altura máxima no superará los cinco (5) metros.

c. La superficie máxima construida será de:

En parcelas de hasta 5.000 m²: 30 m²t.

En parcelas de hasta 10.000 m²: 60 m²t.

En parcelas de hasta 25.000 m²: 90 m²t.

En parcelas de más de 25.000 m²: 0.5% de la superficie con un máximo de 500 m²t.

d. La ocupación máxima no podrá superar el dos por ciento (2%) de la superficie de la finca donde se ubiquen, a excepción del uso ganadero en régimen estabulado donde la ocupación máxima podrá ser del treinta por ciento (30%).

e. Guardarán una distancia mínima de quinientos (500) metros de cualquier núcleo de población o de aquellos lugares donde se desarrollen actividades que originen la presencia permanente o concentraciones de personas.

f. Los proyectos para su edificación contendrán específicamente la solución adoptada para la absorción y reutilización de las materias orgánicas, que en ningún caso podrán ser vertidas a cauces ni caminos.

g. Cierres de fincas: los cerramientos deberán realizarse por medio de postes y malla no opaca cinegética o similar de tal modo que no afecte la visibilidad.

h. Evacuación de residuales: Queda prohibido verter aguas no depuradas a regatos o cauces públicos. Las aguas residuales se conducirán a pozos drenantes, previa depuración por medio de fosas sépticas o plantas depuradoras o a canalizaciones de saneamiento en caso de que existan próximas a la implantación. Todo vertido industrial, ganadero o similar que contenga elementos de contaminación química no biodegradable, deberá contar con sistemas propios de depuración, previamente autorizados por los organismos competentes.

3. Otras instalaciones o edificaciones de apoyo a la actividad agropecuaria: almacenes de productos fitosanitarios y abonos, maquinarias agrícolas, instalaciones para almacenaje de productos de la explotación, centros destinados a la enseñanza agropecuaria, etc.

a. Se separarán un mínimo de quince (15) metros de cualquier lindero.

b. La altura de la edificación podrá ser de siete (7) metros con carácter general y de mayor altura de forma excepcional previo informe de los servicios técnicos municipales, si puntualmente la actividad lo requiere y no se produce un impacto visual destacable.

c. La superficie máxima construida será de:

En parcelas de hasta 5.000 m²: 30 m²t.

En parcelas de hasta 10.000 m²: 60 m²t.

En parcelas de hasta 25.000 m²: 90 m²t.

En parcelas de más de 25.000 m²: 0.5% de la superficie con un máximo de 500 m²t.

d. La ocupación máxima no podrá superar el dos por ciento (2%) de la superficie de la finca donde se ubiquen.

e. Los proyectos para su edificación contendrán específicamente la solución adoptada para la absorción y reutilización de las materias orgánicas, que en ningún caso podrán ser vertidas a cauces ni caminos.

f. Cierres de fincas: los cerramientos deberán realizarse por medio de postes y malla no opaca cinegética o similar de tal modo que no afecte la visibilidad.

g. Evacuación de residuales: Queda prohibido verter aguas no depuradas a regatos o cauces públicos. Las aguas residuales se conducirán a pozos drenantes, previa depuración por medio de fosas sépticas o plantas depuradoras o a canalizaciones de saneamiento en caso de que existan próximas a la implantación. Todo vertido industrial, ganadero o similar que contenga elementos de contaminación química no biodegradable, deberá contar con sistemas propios de depuración, previamente autorizados por los organismos competentes.

4. Vivienda agraria ligada a la actividad agropecuaria, su implantación deberá cumplir las siguientes condiciones:

a. Se separarán de todos los linderos una distancia mínima de diez (10) metros, o como mínimo dos (2) veces la altura de la edificación.

b. La altura máxima será de 2 plantas y no podrá superar, en ningún caso, los siete (7) metros.

c. La ocupación máxima de la parcela por la edificación será del uno por ciento (1%) de su superficie. En cualquier caso, la edificabilidad máxima será de 250 m² en las zonas de Vega y del Entorno natural y paisajístico del centro histórico y 500 m² en el resto de las zonas.

d. La superficie mínima de la parcela vinculada a la edificación será de cinco mil metros cuadrados (0,5 has) hectáreas para las zonas de Vega y del Entorno natural y paisajístico del centro histórico y de veinticinco mil metros cuadrados (2,5 has) para el resto de zonas.

e. Se deberá presentar siempre de modo aislado, evitando la formación de núcleos de población en la acepción del término que regulan las presentes Normas Urbanísticas.

f. Cierres de fincas: los cerramientos deberán realizarse por medio de vallas agrícolas tradicionales (muros de piedra), alambradas, empalizadas o setos de arbusto, pudiendo también combinarse los medios indicados.

g. Evacuación de residuales: Queda prohibido verter aguas no depuradas a regatos o cauces públicos. Las aguas residuales se conducirán a pozos drenantes, previa depuración por medio de fosas sépticas o plantas depuradoras o a canalizaciones de saneamiento en caso de que existan próximas a la implantación. Todo vertido industrial, ganadero o similar que contenga elementos de contaminación química no biodegradable, deberá contar con sistemas propios de depuración, previamente autorizados por los organismos competentes.

h. Pozos: su alumbramiento se regirá por las disposiciones vigentes en la materia y con los permisos oportunos del organismo de cuenca.

i. Condiciones estéticas. Las construcciones y edificaciones deberán adaptarse en lo básico al ambiente y paisaje en que estuviesen situadas; no deberán presentar características urbanas y los materiales empleados, la tipología y los acabados habrán de ser acordes con el entorno.

TRAMITACIÓN:

La implantación de dichas actividades deberá tramitarse de acuerdo con los artículos 42 y 43 de la LOUA mediante Proyecto de Actuación o Plan Especial, excepto en los casos 1, 2 y 3 de uso agropecuario del apartado anterior.

Cualquier uso que conlleve la ejecución de obras, instalaciones o edificaciones estará sujeto a licencia municipal y en su caso, al trámite exigible por la legislación ambiental.

Artículo 8.191 (p) Actividad Industrial.

DEFINICIÓN:

Instalaciones destinadas a la obtención, fabricación, manufacturación o elaboración de productos que por sus características o actividad, precisa su implantación en el suelo no urbanizable y en su caso retirada de los núcleos de población y de los lugares y actividades que produzcan la estancia continuada o masiva de personas. Asimismo se incluyen en esta categoría, las actividades vinculadas a vertederos, plantas de transferencia de residuos sólidos urbanos, plantas de tratamiento o transformación de residuos agrícolas, centros de recepción y descontaminación (desguaces) y plantas de tratamiento y/o transformación de residuos de obras o de explotaciones mineras.

USOS PORMENORIZADOS:

1. Grandes industrias: aquellas que por demandar una gran superficie de suelo que tiene difícil implantación en el suelo urbano o urbanizable, incluyendo en esta categoría las que requieren una edificabilidad superior a diez mil metros cuadrados o una ocupación de suelo mayor de quince mil metros cuadrados para el desarrollo de la actividad.

2. Industrias vinculadas al medio rural: aquellas actividades de transformación de productos agrícolas primarios (agrícolas, ganaderos, forestales, cinegéticos...) en la que la materia prima se obtiene mayoritariamente en la explotación en la que se inserta la actividad o, en su defecto, en terrenos de su entorno territorial próximo. Se trata, en definitiva, de actividades vinculadas al medio agrario en el que se emplazan. Incluye, entre otros, los siguientes usos: almazaras, industrias de transformación de productos hortofrutícolas, etc, excluye las naves para usos exclusivamente comerciales, almacenamiento o de distribución.

3. Vertederos

4. Plantas de transferencia de residuos sólidos urbanos.

5. Plantas de tratamiento de residuos agrícolas.

6. Centros de recepción y descontaminación (desguaces).

7. Plantas de tratamiento y/o transformación de residuos de obras o de las explotaciones mineras o canteras.

8. Otras industrias: aquellas no incluidas en los tipos anteriores y que no tienen cabida en el suelo urbano. Se entenderá que no hay suelo urbano vacante apto cuando el existente no esté a las distancias requeridas por la legislación específica sectorial, respetando las demás actividades urbanas, no exista suelo urbanizable desarrollado (planeamiento aprobado definitivamente) o cuando debido al tamaño y/o características de la instalación industrial ésta sea incompatible con el régimen urbanístico establecido para los suelos urbanos.

CONDICIONES DE IMPLANTACIÓN:

1. Cumplirán los requisitos y condiciones exigidos por la legislación específica de la actividad que desarrollan y demás normativa general o sectorial que le sea de aplicación, así como lo previsto en las Normas Generales de Uso y Edificación del presente Plan.

2. Sin perjuicio de lo anterior, el Ayuntamiento de Priego de Córdoba o los departamentos competentes en materia de Ordenación del Territorio y Medio Ambiente de la Comunidad Autónoma, podrán denegar la autorización de dichas actividades o imponer condiciones a su realización cuando consideren que los mismos

podieran alterar negativamente la estructura territorial prevista en el presente Plan General o en los Planes de Ordenación del Territorio que pudieran formularse, o los valores naturales, ambientales o paisajísticos existentes en el término municipal.

CONDICIONES PARTICULARES DE EDIFICACIÓN VINCULADAS AL USO INDUSTRIAL:

1. En las grandes industrias se establecen como condiciones particulares las siguientes:
 - a. No podrán situarse a menos de 1.500 metros de cualquier núcleo habitado o 200 metros de la vivienda más próxima.
 - b. La ocupación máxima del terreno será del 40%.
 - c. La parcela mínima será de 2 hectáreas.
2. En las industrias vinculadas al medio rural y otras industrias se establecen como condiciones particulares las siguientes:
 - a. La ocupación máxima del terreno será del 30%.
 - b. La parcela mínima será de 6.000 metros.
 3. Se separarán de todos los linderos una distancia mínima de diez (10) metros.
 4. La altura de la edificación no podrá superar los diez (10) metros, excepto que la actividad exija para su desarrollo una altura necesariamente superior, previo informe de los servicios técnicos municipales si puntualmente la actividad lo requiere y no se produce un impacto visual destacable.
 5. Deberá prever la superficie de maniobra y aparcamiento suficiente para garantizar la no obstaculización del viario público.
 6. Los espacios no ocupados por la edificación y que no hayan de ser destinados a otros usos vinculados a la actividad autorizada deberán tratarse mediante arbolado o ajardinado.
 7. Evacuación de residuales: Queda prohibido verter aguas no depuradas a regatos o cauces públicos. Las aguas residuales se conducirán a pozos drenantes, previa depuración por medio de fosas sépticas o plantas depuradoras o a canalizaciones de saneamiento en caso de que existan próximas a la implantación. Todo vertido industrial, ganadero o similar que contenga elementos de contaminación química no biodegradable, deberá contar con sistemas propios de depuración, previamente autorizados por los organismos competentes.

TRAMITACIÓN:

La implantación de estas actividades se tramitará de acuerdo con los artículos 42 y artículo 43 de la LOUA, mediante Proyecto de Actuación o Plan Especial, así como deberá contar con la licencia municipal correspondiente y en su caso, al trámite exigible por la legislación ambiental.

Artículo 8.192 (p) Actividades realizadas en el medio natural.

DEFINICIÓN:

Se trata de actividades ligadas al esparcimiento al aire libre en espacios públicos, tales como parques rurales, áreas recreativas y adecuaciones naturalísticas, que necesitan escasa edificación.

USOS PORMENORIZADOS:

1. Adecuaciones naturalistas: se incluyen obras e instalaciones menores en general fácilmente desmontables, destinadas a facilitar la observación, estudio y disfrute de la naturaleza, tales como senderos y recorridos peatonales, casetas de observación etc.
2. Adecuaciones recreativas y miradores: se incluyen las obras e instalaciones destinadas a facilitar las actividades recreativas en contacto directo con la naturaleza, en general comparten la instalación de lugares de observación con espacios de ocio y su acondicionamiento en forma de bancos, depósitos de basura, casetas de servicios, juegos infantiles, áreas para aparcamientos, etc.
3. Parque rural: se trata de un conjunto integrado de obras e instalaciones en el medio rural destinado a posibilitar el esparcimiento, recreo y la realización de prácticas deportivas al aire libre.

CONDICIONES DE IMPLANTACIÓN:

1. Sólo se permitirán las instalaciones de ocio y recreo vinculadas a actividades naturalísticas, las edificaciones destinadas a servicios de restauración y los observatorios o miradores.
2. El acondicionamiento de las nuevas áreas de adecuación recreativa que se localicen en suelo no urbanizable y las edificaciones e instalaciones que deban realizarse en ellos deberán adaptarse a las características morfológicas, topográficas y ambientales del lugar e integrarse en su entorno paisajístico.
3. Las áreas de adecuación recreativa y miradores serán de uso público y dispondrán de acceso en vehículo a motor y aparcamiento.

CONDICIONES PARTICULARES DE LA EDIFICACIÓN VINCULADAS AL MEDIO NATURAL:

1. Los proyectos deberán atender a los siguientes criterios:
 - a) No se alterará la superficie del terreno mediante movimientos de tierras en más de, aproximadamente, un 15% de la superficie de la actuación ni se modificarán las rasantes, por desmontes o terraplenados en más de dos metros.
 - b) No se pavimentará con materiales impermeables en más de, aproximadamente, un 5% de la superficie de la actuación.
 - c) La altura de la edificación no podrá ser superior a una planta.
 - d) La ocupación por la edificación será del 1%, de la superficie total de la parcela.
2. A efectos de garantizar la integridad y calidad paisajística de los primeros planos y la visión de panorámicas desde los miradores se establece un espacio vinculado en el que se restringirá la edificación. Las autorizaciones para las actuaciones a realizar en un entorno inferior a 500 metros desde el borde de cada mirador se condicionarán a la presentación de un estudio que justifique que tales actuaciones no reducen o impiden las vistas.
3. Los miradores en áreas forestales podrán alcanzar la altura necesaria para posibilitar las vistas panorámicas.
4. Las explanadas de las superficies de aparcamientos de adecuaciones recreativas y miradores en el medio rural tendrán firmes terrizos o emplear materiales de color y textura semejantes a los terrenos circundantes. En caso de instalación de parasoles en los aparcamientos se utilizará la madera como material de la estructura y las cubiertas serán de brezo, madera u otros materiales vegetales, sobre los que se podrán instalar paneles fotovoltaicos.
5. Se recomienda la utilización de setos vegetales para, en su caso, apantallar los aparcamientos.
6. Se recomienda adoptar un mismo concepto de diseño de miradores y adecuaciones recreativas a fin de ofrecer una imagen común.

TRAMITACIÓN:

La implantación de dichas actividades deberá tramitarse de acuerdo con los artículos 42 y 43 de la LOUA mediante Proyecto de Actuación o Plan Especial. La implantación de estos usos está sujeta a licencia municipal y en su caso, al trámite exigible por la legislación ambiental.

Artículo 8.193 (p) Infraestructuras.

DEFINICIÓN:

Se incluyen en esta categoría las instalaciones y obras destinadas al servicio público realizadas por la Administración, sus concesionarios, empresas suministradoras de los servicios o particulares y que están relacionadas con carreteras, conducciones de agua, depuradoras, líneas eléctricas, instalaciones relacionadas con el suministro de energía, abastecimiento de carburantes, oleoductos, gaseoductos, telefonía móvil infraestructura de telecomunicaciones.

USOS PORMENORIZADOS:

1. Usos de infraestructuras y servicios públicos, exclusivamente los vinculados a los recursos hídricos.
2. Usos de infraestructuras y servicios públicos de instalaciones asociadas a las conducciones energéticas.
3. Instalaciones de servicio a las vías de comunicación.
4. Instalaciones de conducciones de agua para abastecimiento o saneamiento.
5. Instalaciones de líneas eléctricas.
6. Instalaciones relacionadas con el suministro de energía y carburantes.
7. Infraestructuras de telecomunicaciones y telefonía móvil.
8. Instalaciones de producción de electricidad mediante fuentes de energía renovable.

CONDICIONES DE IMPLANTACIÓN:

1. Las obras e instalaciones que se realicen en los ámbitos de protección establecidos por la legislación sectorial, requerirán el informe favorable previo del órgano de la administración competente en dicha materia.
2. En cualquier caso para las zonas de protección de infraestructuras, únicamente podrán autorizarse los usos y obras relacionados con el funcionamiento de las infraestructuras y de acuerdo con la legislación sectorial de aplicación así como las obras de forestación, ajardinamiento y urbanización que se consideren necesarias por el Ayuntamiento para la adecuada integración en el paisaje y el medio ambiente urbano en su caso.
3. En el caso de implantación de instalaciones de producción de electricidad mediante fuentes de energía renovable, la ocupación máxima de suelo será la necesaria para el correcto funcionamiento de la actividad garantizándose, en cualquier caso, una separación a linderos de los elementos propios de la instalación y de

los elementos emergentes sobre rasante de diez (10) metros. Así mismo, se deberán minimizar los posibles impactos visuales generados por dichas instalaciones mediante elementos naturales que garanticen la integración paisajística. En el caso de cese de esta actividad, la empresa propietaria de la misma deberá proceder al desmantelamiento de las instalaciones, así como prever las medidas oportunas para lograr la restitución del paisaje natural de los suelos ocupados.

4. Sin perjuicio de lo anterior, el Ayuntamiento de Priego de Córdoba o los departamentos competentes en materia de Ordenación del Territorio y Medio Ambiente de la Comunidad Autónoma, podrán denegar la autorización de dichas actividades o imponer condiciones a su realización cuando consideren que los mismos pudieran alterar negativamente la estructura territorial prevista en el presente Plan General o en los Planes de Ordenación del Territorio que pudieran formularse, o los valores naturales, ambientales o paisajísticos existentes en el término municipal.

TRAMITACIÓN:

La implantación de dichas actividades deberá tramitarse de acuerdo con los artículos 42 y 43 de la LOUA mediante Proyecto de Actuación o Plan Especial y en su caso, al trámite exigible por la legislación ambiental.

Estará sujeta a licencia municipal cualquier actuación promovida por particulares, concesionarios o empresas suministradoras, así como la ejecución de cualquier edificación de carácter público o privado.

Artículo 8.194 (p) Actividades y Servicios vinculados al viario.

DEFINICIÓN:

Son instalaciones vinculadas funcionalmente a la carretera, que afectan a la conservación de la misma o a la explotación del servicio público viario, tales como las destinadas a descanso, estacionamiento, auxilio y atención médica de urgencia, pesaje, parada de autobuses y otros fines auxiliares o complementarios. Se incluyen, por tanto, dentro de estas Áreas de Reserva de Viario los centros operativos para la conservación y explotación de la carretera, las áreas de servicio y las vías de servicio.

USOS PORMENORIZADOS:

Áreas de Servicio: elementos funcionales de la carretera, afectos al servicio público viario, destinados a facilitar la seguridad y comodidad de los usuarios de la red de carreteras de Andalucía, pudiendo incluir estaciones de suministro de carburantes, hoteles, restaurantes, talleres de reparación y otros servicios análogos.

Zonas de Servicio: zonas de propiedad privada colindantes con las carreteras, con instalaciones y servicios destinados a cubrir las necesidades de la circulación, pudiendo incluir estaciones de suministro de carburantes, hoteles, restaurantes, talleres de reparación y otros servicios análogos destinados a facilitar la seguridad y comodidad de los usuarios de la carretera.

CONDICIONES DE IMPLANTACIÓN:

Las condiciones generales de estas áreas y zonas de servicio así como su construcción y explotación se realizarán conforme a la legislación vigente.

TRAMITACIÓN:

La implantación de dichas actividades deberá tramitarse de acuerdo con los artículos 42 y 43 de la LOUA mediante Proyecto de Actuación o Plan Especial y en su caso, al trámite exigible por la legislación ambiental.

Estará sujeta a licencia municipal cualquier actuación promovida por particulares, concesionarios o empresas suministradoras, así como la ejecución de cualquier edificación de carácter público o privado.

Artículo 8.195 (p) Actividad Extractiva

DEFINICIÓN:

Las explotaciones mineras a cielo abierto son movimientos de tierra conducentes a la obtención de minerales, arcillas, arenas y áridos de todo tipo que pueden precisar la ejecución de edificaciones e instalaciones de maquinarias propias tanto para el desarrollo de la actividad extractiva como para el tratamiento primario de estériles o minerales o de infraestructuras (eléctricas, viarias, de abastecimiento o saneamiento, etc) para el desarrollo de la actividad.

USOS PORMENORIZADOS:

1. Graveras destinadas a la extracción de áridos.
2. Canteras destinadas a la extracción de materiales destinados a la obra pública.

CONDICIONES DE IMPLANTACIÓN:

El proyecto técnico deberá hacer referencia a los siguientes aspectos:

1. Extensión y límites del terreno objeto de la autorización, para lo cual se acompañará un plano de situación con reflejo de la edificación e infraestructuras existentes.
2. Tipos de recursos a obtener, uso de dichos productos y áreas de comercialización.
3. Condiciones que resulten necesarias para la protección del medio ambiente, con especial referencia a las medidas a adoptar en evitación de obstrucciones en la red de drenaje.
4. Compromiso que se asuman, una vez concluidas la explotación, para la reposición del terreno o, en su caso, para la restauración del mismo mediante la conservación de los pequeños humedales que haya podido originar el laboreo, compromisos que deberán hacerse constar en el Registro de la Propiedad.
5. Habrá de preverse la conexión con el viario, la superficie necesaria para maniobra y aparcamiento de camiones y maquinaria, y el aislamiento de la explotación y sus instalaciones respecto al entorno. Para ello, se establecerá una distancia mínima de linderos de veinticinco (25) metros, y se procederá al cercado de la parcela afectada con especies vegetales de porte suficiente para esta finalidad.

TRAMITACIÓN:

La implantación de estas actividades se tramitará de acuerdo con los artículos 42 y 43 de la LOUA, mediante un Proyecto de Actuación o Plan Especial y en su caso, al trámite exigible por la legislación ambiental, además de contar con la licencia municipal correspondiente.

Artículo 8.196 (p) Actividades de ocio de la población.

DEFINICIÓN:

Se trata de implantaciones destinadas al ocio de la población. Se incluyen los alojamientos rurales, así como las instalaciones permanentes de restauración, como ventas y merenderos, al servicio del viario local o comarcal, que comportan instalaciones de carácter permanente. Igualmente se incluyen dentro de esta actividad locales destinados a espectáculos y salas de reunión, así como parques acuáticos, campamentos de turismo, campos de golf y ferias temporales.

USOS PORMENORIZADOS:**A) Alojamientos y restauración**

1. Alojamientos rurales, que cumplirán con lo establecido en la legislación vigente de Turismo Rural en Andalucía (Decreto 20/2002, de 29 de enero, de Turismo en el Medio Rural y Turismo Activo), no permitiéndose en la categoría de apartamentos turísticos.
2. Instalaciones de restauración: Ventas y merenderos.
3. Espectáculos y salas de reunión: discotecas, terrazas al aire libre, piscinas, etc.
4. Campamentos de turismo, regulados en el R.D. 2545/1982, de 27 de agosto, Campamentos. Planificación del establecimiento de los de turismo, que lo define como el espacio de terreno debidamente delimitado, dotado y acondicionado para su ocupación temporal, con capacidad para más de diez personas que pretendan hacer vida al aire libre, con fines vacacionales o turísticos y utilizando como residencia albergues móviles: tiendas de campaña, caravanas u otros elementos similares fácilmente transportables.

B) Instalaciones recreativo-turísticas de interés territorial.

1. Parques acuáticos
2. Aeródromos
3. Grandes instalaciones deportivas como campos de golf, campos de tiro, centros ecuestres, circuitos de motocross y supercross
4. Centros de interpretación de la naturaleza como acuarios, jardines botánicos, parques temáticos, reservas de fauna
5. Instalaciones para ocio o deporte que tengan una incidencia supralocal.

CONDICIONES DE IMPLANTACIÓN:

1. La distancia a cursos de agua, pozos o manantiales superará los cien (100) metros.
2. Deberán cumplir la normativa que le sea de aplicación según la actividad de que se trate, en razón de las circunstancias de seguridad, salubridad y explotación.
3. Los espacios no ocupados por la edificación y afectos a ella deberán tratarse mediante arbolado o ajardinado.
4. Deberán prever la superficie de aparcamiento suficiente, en función de la capacidad del local, para no obstaculizar la circulación sobre la vía en la que se apoyen.

5. En el caso de que la tipología aceptada para la implantación de alojamientos rurales sea asimilable a la de vivienda, deberá cumplir las condiciones de implantación establecidas en el artículo 8.191 de estas Normas Urbanísticas para las viviendas ligadas a la explotación agropecuaria.

CONDICIONES PARTICULARES DE EDIFICACIÓN VINCULADAS AL OCIO:

1. Se separarán de todos los linderos una distancia mínima de quince (15) metros.
2. La altura no podrá superar los cinco (5) metros.
3. La ocupación máxima de la parcela por la edificación no podrá superar el treinta y cinco por ciento (35%).
4. Se deberá presentar siempre de modo aislado, evitando la formación de núcleos de población en la acepción del término que regulan las presentes Normas Urbanísticas.
5. Cierres de fincas: los cerramientos deberán realizarse por medios de vallas agrícolas tradicionales (muros de piedra), alambradas, empalizadas o setos de arbusto, pudiendo también combinarse los medios indicados.
6. Abastecimiento de agua: Deberá contar con agua sanitariamente potable y por lo tanto, apta para el consumo humano. En todo momento a lo largo de la red, ésta deberá reunir las condiciones mínimas o contar con los sistemas de corrección, depuración o tratamiento que determinen las autoridades sanitarias.
7. Evacuación de residuales. Queda prohibido verter aguas no depuradas a regatos o cauces públicos. Las aguas residuales se conducirán a pozos drenantes, previa depuración por medio de fosas sépticas o plantas depuradoras o a canalizaciones de saneamiento en caso de que existan próximas a la implantación.
8. Pozos: su alumbramiento se regirá por las disposiciones vigentes en la materia y con los permisos oportunos del organismo de cuenca. No obstante, no podrán situarse a una distancia inferior a cien (100) metros de cualquier pozo drenante de aguas residuales.
9. Condiciones estéticas. Las construcciones y edificaciones deberán adaptarse en lo básico al ambiente y paisaje en que estuviesen situadas; no deberán presentar características urbanas y los materiales empleados, la tipología y los acabados habrán de ser los normalmente utilizados en la zona.
10. Adicionalmente las Instalaciones recreativo-turísticas de interés territorial. Deberán cumplir:
 - a) Su diseño y construcción se ajustará al soporte territorial y protegerá la preexistencia de elementos relevantes del territorio, en especial la red de drenaje y, en su caso, la vegetación arbolada.
 - b) El proyecto incluirá un estudio paisajístico que garantice su armonización con el entorno.
 - c) La energía necesaria para las instalaciones recreativas de interés territorial, excepto los campos de golf, que se regirán por su normativa sectorial, deberá obtenerse, preferentemente, a través de fuentes renovables mediante sistemas de generación incluidos en la actuación.
 - d) Desde el documento de Plan General se reconocen las instalaciones turísticorecreativas de:
 - * Centro Andaluz de Micología y Jardín Micológico La Trufa
 - * Circuito motocross
 - * Las Angosturas
 - * Zagrilla. A concentrar la delimitación por el Plan Especial que se redactará sobre ese ámbito.

TRAMITACIÓN:

La implantación de estas actividades se tramitará de acuerdo con los artículos 42 y 43 de la LOUA, mediante un Proyecto de Actuación o Plan Especial y en su caso, al trámite exigible por la legislación ambiental, así como deberá contar con la licencia municipal correspondiente.

Artículo 8.197 (p) Actividades públicas, de equipamientos o servicios.

DEFINICIÓN:

Se consideran compatibles con todas las categorías de suelo no urbanizable la ejecución de instalaciones y edificaciones destinadas a dotaciones y equipamientos públicos que precisen su implantación en suelo no urbanizable siempre que su ejecución no altere negativamente los valores naturales o paisajísticos del lugar en el que se ubique para las zonas especialmente protegidas en el Plan General.

CONDICIONES DE IMPLANTACIÓN:

Las edificaciones vinculadas a éstas actividades cumplirán con las siguientes actuaciones:

1. Se separarán de los linderos una distancia mínima de diez (10) metros.
2. La altura no podrá superar los diez (10) metros, excepto que el desarrollo de la actividad exija necesariamente un altura superior para el adecuado funcionamiento de ésta.
3. Los espacios no ocupados por la edificación y que no hayan de ser destinados a otros usos vinculados a la actividad autorizada deberán tratarse mediante arbolado o ajardinado.

TRAMITACIÓN:

La implantación de dichas actividades se realizará previa aprobación del correspondiente Plan Especial o Proyecto de Actuación y en su caso, al trámite exigible por la legislación ambiental.

Sección 4.ª Ordenación de las Distintas Zonas de Suelo No Urbanizable**Subsección Primera. Suelo No Urbanizable de Especial Protección por Legislación Específica****Artículo 8.198 (e) Zonificación.**

A los efectos de la aplicación de esta regulación se establecen las siguientes zonas de suelo no urbanizable de especial protección por legislación específica delimitadas en el plano 01 de Ordenación Estructural y en el plano 02 de Ordenación Completa.

- a. Parque Natural de las Sierras Subbéticas.
- b. Red Natura 2000: ZEC y ZEPA ES613002 Sierras Subbéticas.
- c. Geoparque de las Subbéticas.
- d. Montes públicos: Sierra de Albayate
- e. Vías Pecuarias.
- f. Ríos y arroyos.
- g. Bienes de Interés Cultural.

Artículo 8.199 (e) Normativa.

A las siguientes categorías de suelo no urbanizable especialmente protegido es de aplicación la normativa sectorial vigente, así como aquella que sustituya, modifique o complemente a la actual.

Artículo 8.200 (e) Ordenación del suelo no urbanizable de Especial Protección: Parque Natural de las Sierras Subbéticas.

1. Se incluye en esta categoría el ámbito del Parque Natural de las sierras Subbéticas.
2. En esta zona será de aplicación lo previsto en la Ley 2/1989, de Inventario de Espacios Naturales de Andalucía, y se establecen medidas para su protección, asimismo su regulación se deriva de la aplicación del Plan de Ordenación de Recursos Naturales y Plan Rector de Uso y Gestión aprobado por Decreto 4/2004, de 13 de enero, del Consejo de Gobierno y Plan de Desarrollo Sostenible, aprobado por Acuerdo de 27 de enero de 2004, del Consejo de Gobierno.
3. Asimismo será de aplicación lo establecido en la ley 42/2007, de 13 de diciembre, del Patrimonio Natural y la Biodiversidad.
4. En esta zona se superponen parcialmente otras protecciones del Suelo No Urbanizable de Especial Protección, en las zonas donde haya coincidencia de normativas deberá primar la no afectación a los valores que han sido motivo de la declaración.
5. El planeamiento urbanístico tendrá en cuenta a la hora de concretar la clasificación y calificación urbanística del suelo y el establecimiento de sus determinaciones:
 - a. La zonificación establecida en el PORN.
 - b. Los elementos incluidos en los inventarios y catálogos que apruebe la Consejería de Medio Ambiente en orden a garantizar su conservación.
 - c. Las vías pecuarias.
 - d. Los cauces públicos y sus zonas de servidumbre y policía.
6. El planeamiento urbanístico definirá las características edificatorias de la arquitectura tradicional, según las peculiaridades de la zona, a fin de conservar la arquitectura tradicional en las edificaciones en suelo no urbanizable.
7. En las declaraciones de utilidad pública, la protección ambiental deberá tener un valor preponderante entre los criterios de valoración social que permiten la construcción en suelo no urbanizable.
8. La demanda de suelo para las construcciones destinadas a uso turístico, industrial, equipamiento urbano y uso terciario en el Parque Natural, se resolverá preferentemente en los núcleos urbanos consolidados o en áreas contiguas, definidos como tales en las normas urbanísticas correspondientes, favoreciendo su conexión con los sistemas generales de abastecimiento y saneamiento.
9. La superficie mínima requerida para la edificación será la superficie total de la parcela o de varias cuando se trate de parcelas colindantes e integradas en una misma finca o propiedad.
10. Las nuevas edificaciones, así como las obras de restauración, deberán adoptar las medidas necesarias en cuanto a las características constructivas, altura y distribución de volúmenes que contribuyan a la máxima integración paisajística, debiendo guardar armonía con la arquitectura popular.

11. La construcción de los almacenes de aperos se realizará de acuerdo con la arquitectura tradicional de construcción de la zona, siendo preceptiva para ello la autorización previa de la Consejería de Medio Ambiente. Dichos almacenes o aquellos otros utilizados para el establecimiento de pequeñas instalaciones de servicio (bombas, generadores, transformadores, etc.), tendrán una superficie adecuada al fin que se pretenda. Además, dichas construcciones deberán guardar relación de dependencia y proporcionalidad con los tipos de aprovechamientos que se dedique la explotación. La superficie máxima autorizable se establecerá en función de los siguientes parámetros:

- a. 25 m² en cultivos con superficie inferior a 2 ha.
- b. 30 m² en cultivos con superficie entre 2 y 3 ha.
- c. 35 m² en cultivos con superficie entre 3 y 4 ha.
- d. 40 m² en cultivos con superficie entre 4 y 5 ha.
- e. 45 m² en cultivos con superficie entre 5 y 6 ha.
- f. 50 m² en cultivos con superficie igual o superior a las 6 ha.

g. En caso de explotaciones con una extensión muy superior o con necesidades de superficie de edificabilidad mayores, podría ampliarse la superficie autorizada mediante su justificación técnica y el correspondiente proyecto.

12. La construcción de albergues de ganado, debe incorporar a la solicitud de autorización, la evaluación de impacto, con referencia expresa a los medios técnicos de control de daños ambientales (vertidos, destino de los animales muertos, etc).

13. En el caso de granjas o naves de estabulación, la unidad de superficie mínima de parcela deberá tener relación de proporcionalidad entre las edificaciones y el destino previsto, así como guardar relación directa con el sistema de explotación y la superficie utilizable de la finca. En cuanto a la superficie construida, estará en función del número de cabezas, de tipo de ganado y tipo de estabulación. Estas instalaciones deberán contemplar medidas tanto para el abastecimiento como para la absorción y reutilización de los residuos orgánicos, quedando prohibido el vertido directo a cauces, lechos y caminos. Deberán mantener una separación mínima a linderos de 25 metros, de 100 metros respecto a los cauces y de 500 metros con respecto a las construcciones de otras explotaciones.

14. Las autorizaciones para las instalaciones vinculadas exclusivamente a la ejecución de las obras públicas tendrán carácter provisional para el tiempo de duración previsto de las obras, debiendo restituirse el terreno a la situación original una vez finalice su ejecución.

15. Para la autorización de instalaciones o construcciones ligadas al mantenimiento o ejecución de las obras públicas, deberá justificarse su vinculación funcional a dichas obras o infraestructuras. Las edificaciones de carácter permanente relacionadas con este apartado, ya sean de carácter técnico, operativo o de servicios, reproducirán, en la medida de lo posible, las características arquitectónicas propias de la zona, salvo cuando la propia naturaleza y funcionalidad de las instalaciones exijan la adopción de parámetros y tipologías constructivas diferentes. En cualquier caso, deberán adoptarse medidas de integración en el entorno ambiental y paisajístico donde se ubiquen.

16. A efectos de la rehabilitación de las edificaciones existentes, se entenderá que los restos de una edificación son reconstruibles cuando reúnan al menos una de las siguientes condiciones:

- a. Que exista constancia documental mediante escritura pública anterior a la declaración del espacio, de la edificación que se pretenda construir.
- b. Que existan elementos estructurales suficientes para acreditar la existencia y el carácter de la edificación.

17. Las solicitudes de autorización para las actuaciones constructivas deberán ir acompañadas de la siguiente documentación:

- a. Memoria descriptiva:
 - a.1. Identificación del o de los peticionarios y documentación acreditativa sobre la propiedad de los terrenos o titularidad de la explotación y su relación con la actividad desde el punto de vista fiscal.
 - a.2. Descripción genérica de la actuación a realizar.
 - a.3. Número y características de los medios de transporte o maquinaria a emplear, si procede.
 - a.4. Periodo de tiempo en que se desarrollará la actuación.
- b. Efectos previstos sobre los recursos naturales: flora, fauna, suelo, agua, paisaje, otros.
- c. Plano o croquis de la localización de la actividad y de las vías de acceso.
- d. Proyecto o descripción técnica, cuando la naturaleza y características de la actuación así lo requiera.

18. Cualquier tipo de edificación deberá contemplar de forma específica y autónoma el tratamiento de vertidos, las medidas necesarias que garanticen las necesidades de abastecimientos, saneamiento y energía

eléctrica, así como todas aquellas soluciones consideradas necesarias para asegurar la ausencia de impacto negativo sobre los recursos naturales.

19. Los establecimientos industriales y ganaderos deberán adoptar las medidas necesarias de depuración. Igualmente, se adoptarán medidas de prevención que eviten la infiltración y propagación a través del terreno de vertidos y/o efluentes capaces, por su toxicidad, composición química o bacteriológica, de contaminar las aguas subterráneas.

Artículo 8.201 (e) Ordenación del suelo no urbanizable de Especial Protección: Red/Natura 2000.

1. Se incluye en esta categoría el ámbito delimitado ES613002 Sierra Subbética identificado como Zona Especial de Conservación de la Red Ecológica Europea Natura 2000 (ZEC) y Zona de Especial Protección para las Aves.

2. En este ámbito será de aplicación lo establecido en la Ley 42/2007, de 13 de diciembre, del Patrimonio Natural y la Biodiversidad, Decreto 1997/1995, de 7 de diciembre, por el que se establecen medidas para contribuir a garantizar la biodiversidad mediante la conservación de los hábitats naturales y de la flora y fauna silvestres, y a la Ley 8/2003, de 28 de octubre, de flora y fauna silvestre de Andalucía.

3. Sólo se autorizarán aquellos planes o proyectos que tras la evaluación de sus repercusiones sobre el lugar, se determine su no afección a los hábitats naturales y las especies que motivaron la designación de ZEC y ZEPA, dando cumplimiento al artículo 5 de la Ley 42/2007, de 13 de diciembre, del Patrimonio Natural y la Biodiversidad, mediante la cuál se considera incorporado al ordenamiento jurídico español la Directiva 92/43/CEE, de conformidad con lo dispuesto en la Disposición final séptima.

4. Esta evaluación se encuentra enmarcada en lo dispuesto en el art. 27.1 d) de la Ley 7/2007, de 9 de julio, de Gestión Integrada de la Calidad Ambiental, en cuanto al sometimiento o no al instrumento de Prevención Ambiental de Autorización Ambiental Unificada. Asimismo cabe referencia al apartado 13.7 del Anexo 1 de la citada Ley sobre la Categoría de Actuaciones sometidas a los instrumentos de Prevención y Control Ambiental.

5. En esta zona se superponen parcialmente otras protecciones del Suelo No Urbanizable de Especial Protección, en las zonas donde haya coincidencia de normativas deberá primar la no afección a los valores que han sido motivo de la declaración.

Artículo 8.202 (e) Ordenación del suelo no urbanizable de Especial Protección: Geoparque de las Subbéticas.

1. Se incluye en esta categoría el ámbito delimitado como Geoparque de las Subbéticas. Miembro de la Red Global de Geoparques de la Unesco.

2. En este ámbito será de aplicación lo establecido en la Ley 42/2007, de 13 de diciembre, del Patrimonio Natural y la Biodiversidad (art. 49). El régimen de protección de estas áreas será el establecido en los correspondientes convenios y acuerdos internacionales, sin perjuicio de la vigencia de regímenes de protección, ordenación y gestión específicos cuyo ámbito territorial coincida total o parcialmente con dichas áreas, siempre que se adecuen a lo previsto en dichos instrumentos internacionales.

3. En esta zona se superponen parcialmente otras protecciones del Suelo No Urbanizable de Especial Protección, en las zonas donde haya coincidencia de normativas deberá primar la no afección a los valores que han sido motivo de la declaración.

Artículo 8.203 (e) Ordenación del suelo no urbanizable de Especial Protección: Monte público: Sierra de Albayate.

1. Se incluye en esta categoría el monte público Sierra de Albayate identificado en plano de Ordenación Estructural.

2. En esta zona será de aplicación lo establecido en la Ley 43/2003, de 2 de noviembre, de Montes, y su modificación mediante Ley 10/2006, de 28 de abril, y la Ley 2/1992, de 15 de junio, Forestal de Andalucía, y su Reglamento aprobado mediante Decreto 208/1997, de 9 de septiembre.

3. En esta zona se superponen parcialmente otras protecciones del Suelo No Urbanizable de Especial Protección, en las zonas donde haya coincidencia de normativas deberá primar la no afección a los valores que han sido motivo de la declaración.

Artículo 8.204 (e) Ordenación del suelo no urbanizable de Especial Protección: Vías Pecuarias.

1. Se incluye en esta categoría las vías pecuarias identificadas en el plano de Ordenación Estructural.

2. En esta zona será de aplicación lo previsto en la Ley 3/1995, de vías pecuarias, y el Decreto 155/1998, de 21 de junio, por el que se aprueba el reglamento de vías pecuarias.

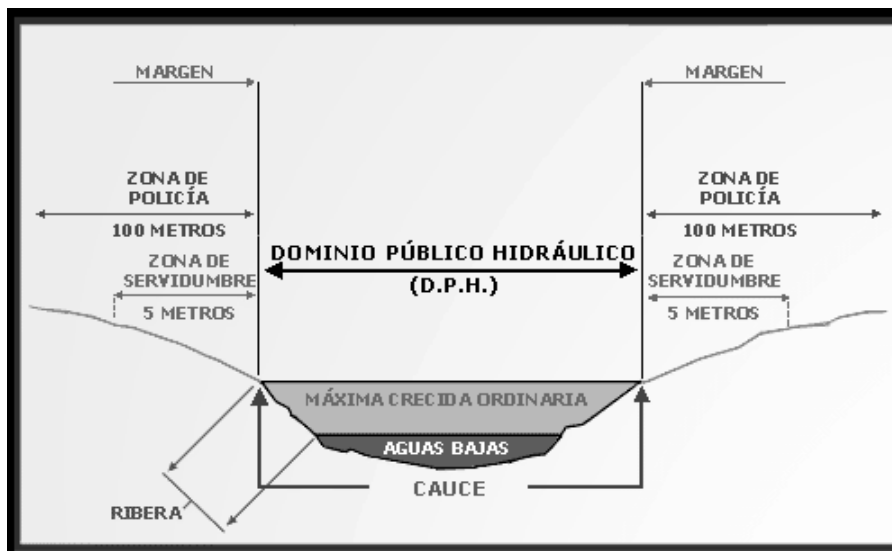
3. El desarrollo de los sectores o sistemas generales colindantes con cada uno de las vías pecuarias deberá tener en cuenta la anchura legal del dominio público pecuario, así como su condición de suelo no urbanizable de especial protección, por lo que estos sistemas no podrán plantear accesos o usos a través de

estas vías pecuarias que no sean para la utilización de los usos compatibles o complementarios establecidos en la ley y reglamento de vías pecuarias.

Artículo 8.205 (e) Ordenación del suelo no urbanizable de Especial Protección: Ríos y arroyos.

1. Se incluye en esta categoría el dominio público hidráulico de los ríos y arroyos identificados en el plano de Ordenación Estructural.

2. En esta zona será de aplicación lo previsto en Real Decreto Legislativo 1/2001, de 20 de junio, por el que se aprueba el Texto Refundido de la Ley de Aguas, y Real Decreto 9/2008, de 11 de enero, por el que se modifica el Reglamento del Dominio Público Hidráulico aprobado por el Real Decreto 849/1986, de 11 de abril. Tienen consideración de suelo no urbanizable especialmente protegido el dominio público hidráulico y sus zonas de servidumbre de 5 m de anchura, según se recoge en el siguiente esquema.



3. En los ámbitos donde se han realizado estudios hidráulicos específicos la delimitación se realiza mediante poligonal, en estos casos la poligonal se dibuja en los planos de estructura y calificación completa de los ámbitos correspondientes.

4. La zona de policía del cauce tendrá una dimensión de 100 m.

5. En la zona de dominio público hidráulico se prohíbe cualquier tipo de ocupación temporal o permanente.

6. En las zonas de servidumbre sólo se podrán realizar actuaciones orientadas a los fines de paso público peatonal y para los servicios de vigilancia, conservación y salvamento y para el varado y amarre ocasional de embarcaciones, por tanto, no se podrán prever construcciones. En estas zonas se podrán realizar siembras o plantaciones de especies no arbóreas. Cualquier uso que demande la disposición de infraestructuras, mobiliario, protecciones, cerramiento u obstáculos deberá ser acorde a los fines indicados.

7. En la zona de policía se deberá indicar expresamente por el planeamiento de desarrollo en los suelos urbanos y urbanizables y en los Planes Especiales o Proyectos de Actuación en suelo no urbanizable las alteraciones sustanciales del relieve natural del terreno, las extracciones de áridos, construcciones de todo tipo, obstáculos para la corriente o degradación o deterioro del dominio público hidráulico.

8. En los casos que esta categoría de suelo no urbanizable especialmente protegido se superponga con otras categorías de suelo no urbanizable especialmente protegido debe primar la no afección a los valores y recursos que se pretenden proteger.

Artículo 8.206 (e) Ordenación del suelo no urbanizable de Especial Protección: Bienes de Interés Cultural.

1. Los bienes de interés cultural incluidos en el Catálogo General de Protección del Patrimonio Histórico Andaluz que comprende los BIC y los bienes de catalogación general. Los bienes quedan identificados en el plano de Ordenación Estructural del Término núm. 1.

2. En esta zona será de aplicación lo previsto en la Ley 14/2007, de 26 de noviembre, de Patrimonio Histórico de Andalucía, y al Decreto 168/2003, de 17 de julio, del Reglamento de Actividades Arqueológicas de Andalucía.

Subsección Segunda. Suelo No Urbanizable de Especial Protección por Planificación Territorial

Artículo 8.207 (e) Zonificación.

1. Se incluyen en esta categoría:

- Zona de valor ambiental-paisajístico.
- Georrecurso.
- Corredores ecológicos.
- Divisorias visuales.
- Árboles singulares.

2. Las edificaciones e instalaciones permitidas deberán estar integradas en el paisaje mediante su adecuada localización y/o la adaptación de su forma compositiva, colores y características de sus materiales.

3. En los lugares y ámbitos en que esta protección coincida con otra protección sectorial, serán de aplicación ambas normativas.

Artículo 8.208 (e) Ordenación del suelo no urbanizable de Especial Protección por Planificación Territorial:

Zonas de valor ambiental-paisajístico.

1. Están constituidas por espacios que mantienen interés naturalístico, faunístico y geomorfológico.

2. Los ámbitos identificados en plano son:

- a. Paraje denominado el Retamar
- b. El Solarejo
- c. Sierra de Albayate
- d. Sierra de los Judíos, Angosturas y Zagrilla
- e. Sierrecilla de la Trinidad

3. En las Zonas de valor ambiental-paisajístico no se permitirán.

a. Las edificaciones, infraestructuras e instalaciones a excepción de:

- * Las de interés público que resulten compatibles con los valores ambientales y paisajísticos existentes en estas zonas y para las que no exista otra alternativa viable.
- * Las destinadas a entretenimiento y servicio de las obras públicas.
- * Las vinculadas a los usos agrarios sólo las que carezcan de edificación significativa menos de 40 m².
- * Usos hoteleros, alojamientos rurales y de restauración.
- * Los itinerarios recreativos.
- * Las áreas de adecuación recreativa.
- * Las áreas de adecuación naturalística.
- * Las infraestructuras necesarias para dichos usos permitidos.

b. Los movimientos de tierra que alteren de forma permanente el perfil del terreno, excepto los necesarios para las actuaciones permitidas y/o la mejora ambiental del lugar. Estos deberán contar con un estudio de integración paisajística en el marco del procedimiento de evaluación ambiental.

Artículo 8.209 (e) Ordenación del suelo no urbanizable de Especial Protección por Planificación Territorial:

Georrecurso.

1. Están constituidos por formaciones geomorfológicas que cuentan con una marcada singularidad dentro del ámbito.

2. Los ámbitos identificados en plano son: Las angosturas del río Salado

3. En los Georrecurso sólo estarán permitidos los usos:

- * Adecuaciones naturalistas.
- * Adecuaciones recreativas.
- * Parque rural.

Artículo 8.210 (e) Ordenación del suelo no urbanizable de Especial Protección por Planificación Territorial:

Corredores ecológicos.

1. Están constituidos por un conjunto de espacios que permiten mallar el territorio agrario y mantener su biodiversidad.

2. Los ámbitos identificados en planos son:

- a. Río Salado
- b. Río San Juan-Almedinilla
- c. Río Zagrilla

3. En los Corredores ecológicos sólo se permitirán los usos ligados a:

- * La actividad agraria extensiva que no impliquen edificación. Se permitirán pequeñas casetas de aperos.

- * Las adecuaciones naturalísticas: actividades de restauración del ecosistema natural destinadas a la conservación y mejora de las márgenes de los cauces y a su potenciación como corredores.
- * Las actividades recreativas.
- * Las instalaciones de apoyo al uso público y al ejercicio de las actividades permitidas compatibles con la protección de los cauces.
- * Las infraestructuras lineales de interés público exclusivamente vinculadas a los recursos hídricos permitidas por la legislación sectorial que garanticen, en todo caso, la preservación ambiental y paisajística del corredor.

Artículo 8.211 (e) Divisorias visuales.

1. Están constituidos por elevaciones de especial significación en la identidad comarcal, como cerros, mesas, peñones, etc.
2. Los hitos paisajísticos y divisorias Visuales figuran grafiados en los planos correspondientes.
3. Las distintas administraciones en el ejercicio de sus funciones evitarán cualquier actuación que interfiera la visibilidad de los hitos paisajísticos y divisorias visuales.
4. En las divisorias visuales no se permitirán:
 - a. La construcción de edificaciones, infraestructuras e instalaciones, a excepción de: las vinculadas a los usos agrarios que demuestren de forma justificada que no pueden establecerse en otro lugar.
 - b. Actividades realizadas en el medio natural.
 - * Adecuaciones naturalistas.
 - * Adecuaciones recreativas.
 - * Parque rural.
 - c. Las edificaciones e instalaciones de ejecución o entretenimiento y servicios de las obras públicas y las infraestructuras aéreas, salvo las que pudieran autorizarse mediante informe de la Consejería competente en materia de telecomunicaciones que determine que no existe otra alternativa viable.
 - d. Los movimientos de tierra que alteren de forma permanente el perfil del terreno, excepto los necesarios para las actuaciones permitidas o la mejora ambiental del lugar.

Artículo 8.212 (e) Árboles singulares.

1. Están constituidos por los perímetros de protección que se establecen en torno a árboles y arboledas singulares incluidas en el inventario de la Junta de Andalucía por sus características de tamaño, forma, edad, interés histórico, cultural o rareza.
2. Los árboles singulares quedan identificados en los planos correspondientes son:

Árboles singulares	Coordenada X	Coordenada Y
Encina de las Vacas	387869.6875	4136730
Encina del Cortijo Bajo	388860.53125	4133231
Encina del Cortijo de Vichira	385068.90625	4137602
Encina del Tejón	388396.1875	4136503.5
Pino del Arroyo Salado	395148.125	4139789.25
Quejigo de la Peñuela	389299.46875	4139895.25
Serbo del Cortijo Severo	391551.03125	4135956

3. Para la protección de estos árboles se establece un círculo 25 metros en torno a los mismos.
4. En el ámbito de protección no se podrá realizar edificación, ni localización de infraestructuras. Sólo se permitirán las Actividades realizadas en el medio natural.
 - * Adecuaciones naturalistas.
 - * Adecuaciones recreativas.
 - * Parque rural.
5. En caso de verse afectados por el normal crecimiento de los núcleos, los instrumentos de planeamiento general incorporarán las franjas de protección como sistemas de espacios libres.

Artículo 8.213 (p) Recursos culturales de interés territorial.

1. Estos recursos están ocupados por antiguas salinas que mantuvieron una explotación de carácter tradicional.
2. Los recursos culturales de interés territorial quedan identificados en los planos de ordenación completa del término municipal. Son los siguientes:

- Salinas de la Mimbre, de Zagrilla, de Zagrilla Baja y de los Limares.
- Salinas de las Zabalas (o Zabalayas), del Salado.
- Salinas de los Cerrillos.

3. Sobre estos ámbitos se permitirán obras de adecuación y puesta en valor de la explotación tradicional, así como las necesarias para su reutilización para actividades compatibles con los valores culturales de los mismos.

Subsección Tercera. Suelo No Urbanizable de Especial Protección por Planificación Urbanística

Artículo 8.214 (e) Entorno natural y paisajístico del centro histórico.

1. Se incluye en esta categoría el entorno del casco histórico que corresponde con una zona geomorfología de interés por formaciones kársticas y travertínicas, ya sea por surgencia, cuevas, simas, etc. Esta zona se extiende por el Adarve, La Cubé y La Joya, así como la situada en el «Duende de La Milana», en las cuevas de La Milana, del Pájaro y del Tocino y en las simas de Talillas, del Águila, de José y sumidero de Zagrilla.

2. Se consideran actividades genéricas de esta zona de suelo no urbanizable la actividad agropecuaria, con los siguientes usos pormenorizados:

- a. Agrícola en secano o regadío, siempre que ésta no suponga la ampliación de la superficie roturada y no destruya la vegetación natural existente.
- b. Agrícola intensiva, como huertas, plantaciones de frutales en regadío y viveros a la intemperie dedicados al cultivo de plantas y árboles en condiciones especiales.
- c. Forestal vinculado a la plantación, mantenimiento y regeneración de la vegetación natural existente.
- d. La explotación controlada de los recursos forestales arbóreos y arbustivos.
- e. Ganadería en régimen libre, vinculadas a la explotación del suelo, con ganado sin estabular o en estabulación semipermanente, pero que en ningún caso suponen peligro de vertidos concentrados y el régimen de explotación no incide en el paisaje, ni en la ordenación parcelaria.

f. Cinegéticas.

g. Instalaciones relacionadas con el mantenimiento de las infraestructuras de riego tradicionales.

h. Instalaciones necesarias para la defensa y mantenimiento del medio rural y sus especies.

3. Se consideran usos susceptibles de autorización en esta zona de suelo no urbanizable los siguientes usos:

Agropecuarios:

USOS PORMENORIZADOS:

- a. Viveros incluyendo sus edificaciones anexas.
- b. Repoblaciones forestales.
- c. Implantación de nuevos sistemas de riego que supongan la construcción de balsas, depósitos u otras formas de almacenamiento de agua.
- d. Centros destinados a la enseñanza o investigación agropecuaria: se trata de explotaciones agropecuarias especiales destinadas a la divulgación de las técnicas de explotación del medio rural, a su innovación y a la experimentación.

e. Instalaciones de apoyo a la actividad agropecuaria.

f. Casetas de aperos de labranza.

Actividades realizadas en el medio natural:

a. Adecuaciones naturalísticas

b. Adecuaciones recreativas

c. Parque rural

Infraestructuras:

a. Usos de infraestructuras y servicios públicos, exclusivamente los vinculados a los recursos hídricos.

d. Usos de infraestructuras y servicios públicos de instalaciones asociadas a las conducciones energéticas.

e. Instalaciones de servicio a las vías de comunicación.

f. Instalaciones de conducciones de agua para abastecimiento o saneamiento.

g. Instalaciones de líneas eléctricas.

Actividades y servicios vinculados al viario:

a. Área de servicio.

Actividades de ocio de la población:

a. Alojamientos rurales.

Actividades públicas, de equipamientos o servicios:

a. Se consideran prohibidos todos los demás.

4. Se consideran actuaciones autorizables las tendentes a la mejora de las vías paisajistas de La Joya definidas en el plano de ordenación completa del Plan, prohibiéndose cualquier tipo de edificación a ambos lados de las mismas en una franja de diez (10) metros de anchura.

Artículo 8.215 (e) Área de valor paisajístico y ambiental Barranco del Genilla-La Presa.

1. Se incluyen en esta categoría los suelos situados en ambas márgenes del arroyo Genilla en la zona en el tramo existente entre La Presa y la zona de Genilla Baja, incluyéndose en la delimitación tanto el cauce como las zonas de vegetación de ribera de las márgenes y los escarpes y abarrancamientos que ha formado el río, por considerarse un área de especial calidad merecedora de preservación porque reúne diferentes valores geomorfológicos, culturales, paisajísticos y ambientales.

2. Se consideran actividades genéricas de esta zona de suelo no urbanizable la actividad agropecuaria, con los siguientes usos pormenorizados:

a. Agrícola en secano o regadío, siempre que ésta no suponga la ampliación de la superficie roturada y no destruya la vegetación natural existente.

b. Agrícola intensiva, como huertas, plantaciones de frutales en regadío y viveros a la intemperie dedicados al cultivo de plantas y árboles en condiciones especiales.

c. Forestal vinculado a la plantación, mantenimiento y regeneración de la vegetación natural existente.

d. La explotación controlada de los recursos forestales arbóreos y arbustivos.

e. Ganadería en régimen libre, vinculadas a la explotación del suelo, con ganado sin estabular o en estabulación semipermanente, pero que en ningún caso suponen peligro de vertidos concentrados y el régimen de explotación no incide en el paisaje, ni en la ordenación parcelaria.

f. Cinegéticas.

g. Instalaciones relacionadas con el mantenimiento de las infraestructuras de riego tradicionales.

h. Instalaciones necesarias para la defensa y mantenimiento del medio rural y sus especies.

3. Se consideran usos susceptibles de autorización en esta zona de suelo no urbanizable los siguientes:

Actividades realizadas en el medio natural:

a. Adecuaciones naturalísticas.

b. Adecuaciones recreativas.

c. Parque rural.

Infraestructuras:

a. Usos de infraestructuras y servicios públicos, exclusivamente los vinculados a los recursos hídricos.

b. Instalaciones de servicio a las vías de comunicación.

Artículo 8.216 (e) La Cubé. Parque Periurbano.

1. Se incluyen en esta categoría los suelos situados en ambas márgenes del río Salado en la zona de La Cubé y en el tramo situado aguas arriba de este paraje en el que existe una abundante vegetación de ribera, por considerarse un área de especial calidad y de un elevado potencial merecedora de preservación y de puesta en valor por sus singulares valores geomorfológicos, paisajísticos y ambientales.

2. Se consideran actividades genéricas de esta zona de suelo no urbanizable las propias de un parque público relacionadas con el esparcimiento de la población siempre que garanticen la preservación de los elementos naturales de valor que configuran este espacio, cauce fluvial, escarpes, salto de agua, cuevas, formaciones geológicas de interés y vegetación de ribera.

3. Se consideran usos susceptibles de autorización en esta zona de suelo no urbanizable los siguientes:

Actividades realizadas en el medio natural:

a. Adecuaciones naturalísticas.

b. Adecuaciones recreativas.

c. Parque rural.

Infraestructuras:

a. Usos de infraestructuras y servicios públicos, exclusivamente los vinculados a los recursos hídricos.

b. Instalaciones de servicio a las vías de comunicación.

c. Dotaciones y equipamientos complementarios al uso principal para fomentar el uso de la zona por la población.

4. Transitoriamente y hasta tanto no se adecue la zona como parque periurbano se considerarán usos autorizables los relacionados con las actividades genéricas del suelo no urbanizable.

Subsección Cuarta. Suelo No Urbanizable de especial protección por legislación específica. De riesgos

Artículo 8.217 (e) Suelo no urbanizable de especial protección por riesgo. Zonas cauteladas por inundación.

1. Recoge los terrenos localizados en las Zonas Cautelares definidas por el Plan de Ordenación del Territorio del Sur de la Provincia de Córdoba.

2. Los terrenos incluidos podrán incorporarse al proceso urbanístico si por parte del promotor se realiza estudio hidrológico-hidráulico que demuestre que los suelos a ocupar no son inundables y siempre que los usos propuestos sean adecuados a la categoría de suelo y las restantes determinaciones de este Plan.

3. Los suelos que mediante estudio hidráulico-hidrológico demuestren su no inundabilidad dichas superficies les será de aplicación la regulación de los suelos no urbanizables limítrofes.

4. Hasta tanto se realice el estudio hidráulico-hidrológico los terrenos se podrán destinar a usos agrícolas, forestales y ambientales que sean compatibles con la función de evacuación de caudales extraordinarios. Quedarán prohibidas las instalaciones provisionales o definitivas y el depósito y/o almacenamiento de productos, objetos, sustancias o materiales diversos, que puedan afectar el drenaje de caudales de avenidas extraordinarias.

5. En esta zona queda prohibida la construcción o implantación de edificación y usos distintos a los indicados en el apartado anterior.

6. Sobre los suelos incluidos en Zonas cauteladas por inundación será de aplicación la restricción de usos y edificaciones establecidas en la Instrucción de 20 de febrero de 2012 de la Dirección General de Planificación y Gestión del Dominio Público Hidráulico o reglamentación que la sustituya.

Artículo 8.218 (e) Suelo no urbanizable de especial protección por riesgo. Zonas inundables T-500.

1. Tienen esta categoría los terrenos que, de acuerdo con los estudios hidráulicos de detalle, están en el interior de las zonas inundables establecidas por la legislación sectorial para el periodo de retorno de quinientos años.

2. Los terrenos incluidos estarán limitados en su uso por lo establecido en la legislación sectorial correspondiente.

3. En las zonas inundables estarán permitidos los usos agrícolas, forestales y ambientales que sean compatibles con la función de evacuación de caudales extraordinarios. Quedarán prohibidas las instalaciones provisionales o definitivas y el depósito y/o almacenamiento de productos, objetos, sustancias o materiales diversos, que puedan afectar el drenaje de caudales de avenidas extraordinarias.

4. Dentro de las zonas inundables se podrán localizar los sistemas generales de espacios libres dada su compatibilidad. En estas zonas los usos permitidos serán jardines, parques y áreas de juego y recreo, siempre al aire libre, sobre tierra y sin ningún tipo de cerramiento. Dichos espacios libres serán de dominio y uso público y en ellos se realizarán fundamentalmente plantaciones de arbolado y jardinería, con objeto de garantizar la salubridad, reposo y esparcimiento de la población.

5. En esta zona queda prohibida la construcción o implantación de edificación y usos distintos a los indicados en el apartado anterior.

6. Sobre los suelos incluidos en Zonas inundables T-500 será de aplicación la restricción de usos y edificaciones establecidas en la Instrucción de 20 de febrero de 2012 de la Dirección General de Planificación y Gestión del Dominio Público Hidráulico o reglamentación que la sustituya.

Artículo 8.219 (e) Suelo no urbanizable de especial protección por riesgo. Estabilidad de los terrenos.

1. Tendrán esta categoría de suelo los terrenos que muestran problemas de estabilidad por la presencia de fuertes pendiente o por la estructura interna de los mismos.

2. Los ámbitos sometidos a esta protección figuran en el plano núm. 1 y en el plano núm. 2.

3. Se identifican las siguientes zonas de riesgo por estabilidad de los suelos:

a. Inestabilidad de laderas.

b. Escarpes topográficos.

c. Abarrancamientos.

4. En estas zonas no estarán permitidas nuevas edificaciones e instalaciones de ningún tipo.

Artículo 8.220 (p) Cautelas frente a la protección de los suelos.

1. En las actuaciones de transformación de suelos para usos urbanos y agrícolas en regadío, en coherencia con la entidad que en cada caso tenga la actuación, se deberán efectuar los procedimientos necesarios para favorecer la complementariedad e integración de las tareas de ejecución de obras con las de consolidación y restauración del medio natural, así como los ajustes entre la ordenación de usos y las situaciones potenciales de riesgo.

2. En las zonas de riesgo de erosión alta o muy alta que se indican en el plano núm. 2 Estructura del término municipal y ordenación del SNU. Plano de Ordenación completa, los proyectos de transformación de usos del suelo definirán las medidas de prevención de riesgos a adoptar durante las fases de ejecución de obras para asegurar la evacuación ordenada de las aguas pluviales generadas y la retención de los materiales sueltos erosionados en las zonas de obra sin suficiente consolidación.

3. Las zonas agrícolas situadas en zonas de riesgo de erosión serán objeto de implantación de estructuras agrícolas tendentes a fijar el suelo, tales como muretes de contención, terrazas de retención, bancales, infraestructuras de drenaje y otras, así como la adopción de prácticas agrarias preservadoras del suelo.

4. Las actuaciones en zonas de riesgo alto o muy alto de erosión que impliquen movimientos de tierra deberán desarrollar actuaciones orientadas a corregir los factores que favorezcan los procesos de erosión.

Subsección Quinta. Suelo No Urbanizable de Carácter Natural o Rural

Artículo 8.221 (e) Zonificación.

A los efectos de la aplicación de esta regulación se establecen las siguientes zonas de suelo no urbanizable de carácter natural o rural delimitadas en el plano de Ordenación Completa del término municipal por este Plan General:

- a. Campiña.
- b. Ámbitos para protección del uso agropecuario.

Artículo 8.222 (p) Alcance y señalamiento de las Actividades y Usos genéricos y susceptibles de autorización.

1. Se consideran usos y actividades genéricos de las distintas zonas del suelo no urbanizable, aquellos que son propios de la normal utilización y explotación agrícola, ganadera, forestal, cinegética, recreativa o análoga a la que estén efectivamente destinados, conforme a su naturaleza y mediante el empleo de medios técnicos y e instalaciones adecuados y ordinarios.

2. Se consideran usos y actividades susceptibles de autorización, aquellos que suponen la transformación total o parcial de la utilización o explotación normal a que estén destinados los terrenos, así como las instalaciones u obras que no correspondan a los usos genéricos. Estos usos y actividades precisarán en general de autorización administrativa, y de autorización urbanística cuando conlleven la implantación de algún uso de los definidos en los artículos correspondientes a la definición de los usos en suelo no urbanizable del Título VIII, Capítulo VI, Sección 3.^a, de las presentes normas.

3. El alcance de los distintos usos y actividades genéricos o susceptibles de autorización así como las determinaciones de carácter general y particular de los usos y las edificaciones son asimismo las contempladas en el Título VIII, Capítulo VI, Sección 3.^a, de las presentes normas.

Artículo 8.223 (p) Ordenación del Suelo no Urbanizable de carácter rural Campiña.

1. Estas condiciones son de aplicación a los suelos así identificados en el Plano de Ordenación Completa del Término Municipal.

2. Se consideran actividades genéricas de esta zona de suelo no urbanizable la actividad agropecuaria con los siguientes usos pormenorizados

a. Agrícola en secano o regadío siempre que ésta no suponga la ampliación de la superficie roturada y no destruya la vegetación natural existente.

b. Agricultura intensiva, como huertas, plantaciones de frutales en regadío y viveros a la intemperie dedicados al cultivo de plantas y árboles en condiciones especiales.

c. Forestal vinculado a la plantación, mantenimiento y regeneración de la vegetación natural existente

d. La explotación controlada de los recursos forestales arbóreos y arbustivos.

e. Ganadería en régimen libre.

f. Cinegéticas

g. Instalaciones relacionadas con el mantenimiento de las infraestructuras de riego tradicionales.

h. Instalaciones destinadas a la defensa y mantenimiento del medio rural y sus especies.

3. Se consideran usos susceptibles de autorización, manteniendo la vegetación natural existente: Agropecuaria:

a. Agricultura intensiva con invernaderos, explotaciones bajo plástico.

b. Viveros incluyendo sus edificaciones anexas.

c. Repoblaciones forestales.

d. Ganadería en régimen estabulado

e. Implantaciones de nuevos sistemas de riego que supongan la construcción de balsas, depósitos y otras formas de almacenamiento de agua.

f. Centros destinados a la enseñanza o investigación agropecuaria.

g. Instalaciones de apoyo a la actividad agropecuaria.

h. Casetas de aperos de labranza

i. Viviendas vinculadas a la actividad agropecuaria

Industrial:

- a. Grandes industrias
- b. Industrias vinculadas al medio rural
- c. Vertederos
- d. Plantas de transferencia de residuos sólidos urbanos.
- e. Plantas de tratamiento y/o transformación de residuos agrícolas.
- f. Centros de recepción y descontaminación (desguaces)
- g. Plantas de tratamiento de residuos de obra o de las explotaciones mineras o canteras.
- h. Otras industrias.

Actividades realizadas en el medio natural:

- a. Adecuaciones naturalísticas.
- b. Adecuaciones recreativas.
- c. Parque rural.

Infraestructuras:

- a. Usos de infraestructuras y servicios públicos, exclusivamente los vinculados a los recursos hídricos.
- b. Usos de infraestructuras y servicios públicos, de instalaciones asociadas a las conducciones energéticas.
- c. Instalaciones de servicio a las vías de comunicación.
- d. Instalaciones de conducciones de agua para abastecimiento y saneamiento.
- e. Instalaciones de líneas eléctricas.
- f. Instalaciones relacionadas con el suministro de energía y carburantes.
- g. Infraestructuras de telecomunicaciones y telefonía móvil.

Instalaciones de producción de electricidad mediante fuentes de energía renovable.

Actividades y servicios viarios:

Áreas de servicio.

Zonas de servicio.

Actividad extractiva:

- a. Graveras destinadas a la extracción de áridos.
- b. Canteras destinadas a la extracción de materiales destinados a la obra pública.

Actividades de ocio de la población:

- a. Alojamientos rurales
- b. Instalaciones de restauración: Ventas y merenderos.
- c. Espectáculos y salas de reunión.
- d. Instalaciones recreativo-turísticas de interés territorial.

Actividades públicas de equipamientos y servicios:

4. Se consideran prohibidos todos los demás.

5. Para la implantación de edificaciones en esta categoría de suelo no urbanizable se considerará su menor incidencia en el paisaje, separándose para ello las edificaciones de las zonas de coronación de las laderas. Preferentemente se localizarán en lugares retirados de las principales vías de comunicación y cuencas visuales con un especial cuidado a su integración en el paisaje. A éstos efectos el Ayuntamiento podrá exigir la presentación de un estudio de impacto paisajístico que avale la idoneidad de la implantación y la solución arquitectónica del edificio en orden a las consideraciones anteriores.

Artículo 8.224 (p) Ordenación del Suelo no Urbanizable de Ámbitos para protección del uso agropecuario.

1. Estas condiciones son de aplicación a los suelos así identificados en el Plano de Ordenación Completa del Término Municipal.

2. Se consideran actividades genéricas de esta zona de suelo no urbanizable la actividad agropecuaria con los siguientes usos pormenorizados.

Agropecuaria:

- a. Agricultura intensiva con pequeños invernaderos.
- b. Agricultura extensiva.
- c. Viveros incluyendo sus edificaciones anexas.
- d. Repoblaciones forestales.
- e. Centros destinados a la enseñanza o investigación agropecuaria.
- f. Instalaciones de apoyo a la actividad agropecuaria.
- g. Casetas de aperos de labranza.
- h. Viviendas vinculadas a la actividad agropecuaria.

Actividades realizadas en el medio natural:

- a. Adecuaciones naturalísticas.
- b. Adecuaciones recreativas.
- c. Parque rural.

Infraestructuras:

- a. Usos de infraestructuras y servicios públicos, exclusivamente los vinculados a los recursos hídricos.
- b. Usos de infraestructuras y servicios públicos, de instalaciones asociadas a las conducciones energéticas.
- c. Instalaciones de servicio a las vías de comunicación.
- d. Instalaciones de conducciones de agua para abastecimiento y saneamiento.
- e. Instalaciones de líneas eléctricas.
- f. Instalaciones relacionadas con el suministro de energía y carburantes.
- g. Infraestructuras de telecomunicaciones y telefonía móvil.
- h. Instalaciones de producción de electricidad mediante fuentes de energía renovable.

Actividades de ocio de la población:

- a. Alojamientos rurales
- b. Instalaciones de restauración: Ventas y merenderos.
- c. Espectáculos y salas de reunión.

Actividades públicas de equipamientos y servicios:

3. Se consideran prohibidos todos los demás
4. Desarrollo.

Los terrenos incluidos en estos ámbitos serán objeto de un Plan Especial de Integración Ambiental que deberá ser objeto de un Estudio de Impacto Ambiental, y que tendrá por finalidad:

a. Ajustar los límites del ámbito para adaptarlo con mayor precisión a la realidad, y sin que esto suponga una modificación del Plan General de Ordenación Urbana, pudiendo incluso abarcar la delimitación determinados enclaves aislados asociados a dichos núcleos.

b. Regular el régimen de fuera de ordenación tolerado de las edificaciones existentes que no se encuentren localizadas en áreas de riesgos ambientales a fin de que puedan realizar las obras de conservación y consolidación.

c. Vincular el reconocimiento de la situación en régimen de fuera de ordenación tolerado a la adopción de las siguientes medidas de integración ambiental, que deberán ser instrumentadas por el Plan Especial:

* Eliminación de los impactos ambientales que afectan a los acuíferos, en especial disponiendo la sustitución de los pozos y fosas sépticas cuando los mismos pongan en peligro al acuífero y a la población residente. El Plan Especial deberá proponer soluciones alternativas ambientalmente admisibles que vengán a resolver las necesidades de agua y eliminación de residuos de las edificaciones eliminando los impactos y el peligro sanitario. Se admitirá excepcionalmente la conexión a infraestructuras cercanas existentes cuando esta solución sea la única viable en atención a los recursos disponibles.

* Garantía de incorporación de medidas de ahorro energético en las edificaciones, incluida la instalación de energía solar.

* Cumplimiento de órdenes de ejecución sobre mejora de la imagen e integración paisajística de las edificaciones existente, estableciendo unas normas estéticas a las que deberán adaptarse las edificaciones existentes.

* Medidas de compensación ambiental: El Plan Especial identificará las zonas de reforestación destinados a uso público: se destinará la prestación compensatoria a que se refiere el artículo 13.2.6 de estas Normas (por importe del diez por ciento del coste de la edificación) a la adquisición para el uso público y reforestación con plantas autóctonas de al menos el quince por ciento del ámbito transformado.

* No podrá autorizarse en los ámbitos transformados de las subzonas genéricas nuevas edificaciones ni ampliarse las edificaciones existentes.

d. Para las zonas delimitadas en las que puede haber riesgos de inundabilidad (Genilla norte, Genilla centro, Genilla sur, La Hoya, Camino de Santa María, Salida ctra. A-339, Río Salado La Cubé, Vega Río Salado Norte y Veredón de las Salinillas) se deberá incluir en los Planes Especiales que se desarrollen estudios hidráulicos-hidrológicos de detalle conservando el cauce en su estado natural, que permitan delimitar las zonas con riesgo de inundación y las viviendas realmente afectadas, clasificándose dichas zonas como especialmente protegidas con las limitaciones de uso indicadas por la legislación para estos suelos, especificando asimismo que deberán recabar informe vinculante de la administración competente en materia de aguas.

Sección 6.ª Ordenación del Suelo No Urbanizable de Hábitat Rural Diseminado

Artículo 8.225 (e) Definición y Ámbito.

1. Se incluyen en esta Categoría de suelo, los asentamientos rurales diseminados, vinculados a la actividad agropecuaria, cuyas características de identidad rural se considera procedente preservar.

2. Los asentamiento de carácter rural existente en el municipio de Priego de Córdoba son: Azores, El Castellar, Las Navas, Las Paradejas, El Solvito, Los Villares.

3. Su delimitación está grafiada en el Plano de Ordenación Estructural del Término Municipal. Su límite en dicho plano no presupone la delimitación de su ámbito como categoría del suelo, delimitación que se concretará a través de los PEHRD según se especifica en el artículo correspondiente.

4. Régimen. Quedan afectados a la necesidad de elaboración de un «Plan Especial de Hábitat Rural Diseminado» como ya se ha expresado anteriormente. Entre tanto no se apruebe definitivamente el PEHRD, que establezca ordenaciones en el interior de los diferentes núcleos, el régimen jurídico aplicable será el siguiente:

En estos núcleos estará prohibida cualquier división, segregación o parcelación, y las condiciones de edificación aplicables durante el periodo transitorio serán las establecidas en el artículo 155.1 de la LOUA, de cara a la preservación de las condiciones de seguridad, salubridad y ornato público de las construcciones y edificios, y poder realizar sus propietarios los trabajos y obras precisos para conservarlos o rehabilitarlos, a fin de mantener en todo momento las condiciones requeridas para la habitabilidad o el uso efectivo.

Artículo 8.226 (e) Disposiciones particulares.

1. Podrán autorizarse nuevas construcciones vinculadas al asentamiento existente, así como obras de ampliación, rehabilitación, reforma y conservación de las edificaciones existentes, destinadas al uso turístico o residencial.

2. Los equipamientos urbanos y usos terciarios se resolverán en el núcleo urbano consolidado o en áreas contiguas.

3. Las actuaciones edificatorias deberán en todo caso:

a. Asegurar la preservación de la naturaleza de asentamiento rural.

b. Impedir la inducción de nuevos asentamientos.

c. Garantizar la restauración de las condiciones ambientales y paisajísticas de las construcciones existentes y de su entorno inmediato.

4. Las edificaciones respetarán las siguientes condiciones:

a. Se vincularán a parcelas existentes prohibiéndose cualquier segregación de las mismas.

b. Tendrán la condición de aisladas, por lo que deberán separarse de cualquier otra edificación, localizada en la misma parcela o en otra, una distancia mínima igual a dos tercios (2/3) de la altura de la más alta.

c. Los cerramientos deberán realizarse mediante vallas agrícolas tradicionales (muros de piedra), alambradas, empalizadas o setos vivos o una combinación de los anteriores.

En todo caso, la ejecución de los cerramientos estará sujeta a previa licencia.

d. Las edificaciones deberán adaptarse al ambiente y al paisaje en que se sitúen, adecuándose las tipologías, los materiales y los acabados a los propios de la arquitectura rural.

e. Los espacios no ocupados por la edificación, pero vinculados a ella deberán arbolarse y ajardinarse.

5. Toda edificación contará con conexión a la red de alcantarillado, cuando esta exista.

En caso contrario, las aguas residuales deberán conducirse a pozos drenantes, previa depuración en fosa séptica o planta depuradora.

Artículo 8.227 (e) Desarrollo de los Hábitat Rural Diseminados.

1. Las áreas incluidas en las delimitaciones de los núcleos diseminados serán objeto de:

* Planes Especiales de Hábitat Rural Diseminado (PEHRD).

2. Los Planes Especiales podrán modificar los límites de dicha delimitación para adaptarlos con mayor precisión a la realidad, debiendo en cualquier caso adecuarlos a los criterios normativos vigentes, sin que esto suponga una modificación del Plan General de Ordenación Urbana, pudiendo incluso abarcar la delimitación determinados enclaves aislados asociados a dichos núcleos.

3. La memoria de los citados PEHRD contendrá un Estudio-Diagnóstico en el que se basará el establecimiento de las condiciones de ordenación, usos, equipamientos e infraestructuras del propio Plan Especial. Cualquier cambio de clasificación, deberá ser debidamente justificado, y tramitado mediante modificación de elementos del Plan. El Estudio-Diagnóstico realizará un inventario de lo existente a la aprobación del PE, debiendo proponer el PE mecanismos para que no continúe el desarrollo de viviendas fuera del ámbito.

4. Los Planes Especiales de Hábitat Rural Diseminado deberán contener determinaciones y documentos adecuados a sus objetivos, e indicativamente los siguientes.

- a) Estudio-Diagnóstico del núcleo.
- b) Delimitación, usos y ordenación.
 - b.1) Delimitación del perímetro del núcleo y de su área de influencia.
 - b.2) Descripción y delimitación de las diferentes zonas que se encuentren dentro del ámbito general del núcleo en función de las características morfológicas de las mismas.
 - b.3) Medidas de protección medioambientales del perímetro delimitado y de su área de influencia.
 - b.4) Señalamiento de ámbitos reservados a equipamientos o dotaciones públicas en suelo no urbanizable.
 - b.5) Usos compatibles e incompatibles.
 - b.6) Reglas para la parcelación.
 - b.7) Condiciones y ordenanzas para la construcción y mantenimiento de las edificaciones.
 - b.8) Soluciones de las infraestructuras básicas.
- c) Aspectos legales.
 - c.1) Condiciones y reglas para la legalización de las edificaciones existentes.
 - c.2) Condiciones para adquirir derechos a edificar.
 - c.3) Establecimiento de la contribución a los gastos de mejoras de servicios incluidas las cargas derivadas de la consecución del trazado alternativo de las vías pecuarias.
- d) Gestión.
 - d.1) Evaluación de las alternativas para la gestión.
 - d.2) Ejecución del Planeamiento y la intervención de las Administraciones Públicas.

Condiciones generales a los Planes especiales:

Los Planes Especiales de los ámbitos de HRD no podrán permitir nuevas viviendas que no estén vinculadas a la actividad agropecuaria, tal y como se especifica en la LOUA para el SNU. De las actividades que se contemplan en el artículo 50 B9 b) de la LOUA para el HRD se entenderán las relativas a equipamientos, infraestructuras necesarias para la mejora del hábitat, uso turístico, ampliaciones de viviendas existentes, etc, pero en ningún caso se permitirán viviendas unifamiliares que no tengan vinculación agrícola, ganadera, forestal o análoga.

5. Para las hábitats delimitados en las que puede haber riesgos de inundabilidad (Azores, El Castellar, Las Paradejas, El Solvito y Los Villares) se deberá incluir en los Planes Especiales que se desarrollen estudios hidráulicos- hidrológicos de detalle conservando el cauce en su estado natural, que permitan delimitar las zonas con riesgo de inundación, clasificándose dichas zonas como especialmente protegidas con las limitaciones de uso indicadas por la legislación para estos suelos, especificando asimismo que deberán recabar informe vinculante de la administración competente en materia de aguas.

Sección 7.^a Ordenación pormenorizada de los ámbitos de Zagrilla y Retamar

Artículo 8.228 (e) Definición y Ámbito.

1. Los ámbitos de Zagrilla y Retamar quedarán sometidos a la elaboración de un Plan Especial con las características que se indican en el artículo correspondiente. La delimitación de estos ámbitos queda establecida en el Plano núm. 2.

2. El ámbito de Zagrilla forma parte de la red de espacios libres supramunicipales como Parque asociado a recursos ambientales y culturales.

3. El ámbito de Retamar forma parte de la red de espacios libres supramunicipales como Área de adecuación recreativa.

Artículo 8.229 (p) Determinaciones del Plan Especial del ámbito de Zagrilla.

1. Objeto: Se efectuará un plan especial para la puesta en valor del patrimonio cultural y ambiental de la cuenca del río Zagrilla.

2. Delimitación. En el Plano núm. 1 y núm. 2 figura la delimitación del Plan Especial. La delimitación se concretará a través del propio Plan Especial mediante los estudios y diagnóstico realizado en su formulación.

3. Régimen aplicable: Entre tanto no se apruebe definitivamente el Plan Especial, que establezca la ordenación pormenorizada del ámbito, el régimen aplicable será el siguiente:

4. Las condiciones de edificación aplicables durante el periodo transitorio serán las establecidas en el artículo 155.1 de la LOUA, de cara a la preservación de las condiciones de seguridad, salubridad y ornato público de las construcciones y edificios, y poder realizar sus propietarios los trabajos y obras precisos para conservarlos o rehabilitarlos, a fin de mantener en todo momento las condiciones requeridas para la habitabilidad o el uso efectivo.

5. Una vez aprobado el Plan Especial la ordenación, régimen del suelo y de las edificaciones, será la establecida en el pertinente Plan Especial.

6. El plan especial contendrá los siguientes aspectos:

a. La delimitación del ámbito en función de los estudios realizados que tendrán en cuenta al menos los recursos naturales, culturales y paisajísticos, los suelos de titularidad pública y los posibles elementos para la puesta en valor de los recursos.

b. El inventario de recursos culturales y de valor ambiental y paisajístico existente en el ámbito, la capacidad de acogida de los mismos, las medidas necesarias para su protección y restauración o recuperación y la determinación de los usos compatibles.

c. Los espacios destinados al uso público que se establezcan en el ámbito que pasarán a formar parte de la red de espacios libres supramunicipales.

d. Las áreas recreativas, miradores y zonas de aparcamiento.

e. La malla de conexión entre los recursos existentes y las zonas para uso público identificadas. Para la definición de este mallado se tomará como red estructurante del ámbito del plan especial y de integración con el exterior el itinerario fluvial del río Zagrilla y las vías pecuarias de interés recreativo.

f. Se podrán establecer instalaciones recreativo-turísticas de interés territorial. En el Plano núm. 2 se localiza un ámbito para este fin, que el Plan Especial deberá validar y, en su caso, ajustar a las demandas existentes.

7. El plan especial considerará en la ordenación los posibles efectos sinérgicos de otros recursos existentes fuera de su ámbito.

Artículo 8.230 (p) Determinaciones del Plan Especial del ámbito de Retamar.

1. Objeto: Se efectuará un plan especial para el acondicionamiento ambiental y el uso público del ámbito de Retamar.

2. Delimitación. En el Plano núm. 1 y núm. 2 figura la delimitación del Plan Especial. La delimitación se concretará a través del propio Plan Especial mediante los estudios y diagnóstico realizado en su formulación.

3. Régimen aplicable: Entre tanto no se apruebe definitivamente el Plan Especial, que establezca la ordenación pormenorizada del ámbito, el régimen aplicable será el siguiente:

Las condiciones de edificación aplicables durante el periodo transitorio serán las establecidas en el artículo 155.1 de la LOUA, de cara a la preservación de las condiciones de seguridad, salubridad y ornato público de las construcciones y edificios, y poder realizar sus propietarios los trabajos y obras precisos para conservarlos o rehabilitarlos, a fin de mantener en todo momento las condiciones requeridas para la habitabilidad o el uso efectivo.

4. Una vez aprobado el Plan Especial la ordenación, régimen del suelo y de las edificaciones, será la establecida en el pertinente Plan Especial.

5. El plan especial contendrá los siguientes aspectos:

a. La delimitación del ámbito en función de los estudios realizados que tendrán en cuenta al menos los recursos naturales, culturales y paisajísticos, los suelos de titularidad pública y los posibles elementos para la puesta en valor de los recursos.

b. El inventario de recursos culturales y de valor ambiental y paisajístico existente en el ámbito, la capacidad de acogida de los mismos, las medidas necesarias para su protección y restauración o recuperación y la determinación de los usos compatibles.

c. Los espacios destinados al uso público que se establezcan en el ámbito que pasarán a formar parte de la red de espacios libres supramunicipales.

d. La malla de conexión entre los recursos existentes y las zonas para uso público identificadas.

e. La ordenación y adecuación del parque fomentará su potencialidad como corredor ecológico.

f. Se adoptarán medidas de protección, reducción de impactos y de vertidos sobre los cauces

g. Se adecuarán caminos de acceso y de recorrido lineal y se acondicionarán zonas y miradores para el uso recreativo, deportivo y de ocio, garantizando en todo caso la compatibilidad con las actividades agrarias.

h. El plan especial considerará en la ordenación los posibles efectos sinérgicos de otros recursos existentes fuera de su ámbito.

TÍTULO IX

AFECCIONES AMBIENTALES

CAPÍTULO I

Normativa de protección ambiental

Sección 1.ª Disposiciones generales

Artículo 9.1 (p) Alcance y desarrollo de las medidas adoptadas.

1. Las normas contenidas en el presente Título contienen medidas concretas relativas a la protección de los recursos naturales como son el agua, el suelo, el paisaje, calidad del aire, residuos, contaminación, vertidos, etc.

2. El Ayuntamiento velará para que las determinaciones de carácter ambiental que aparecen en esta Normativa Urbanística, el Informe de Valoración Ambiental y el Estudio de Impacto ambiental, se apliquen de manera efectiva.

3. El Ayuntamiento velará para conseguir en el suelo urbano las condiciones adecuadas de habitabilidad urbana y de tranquilidad pública en materia de ruido, olores, vibraciones, emisiones luminosas y eliminación de residuos.

4. El Ayuntamiento redactará y actualizará durante el periodo de vigencia del Plan General, la redacción de unas Ordenanzas de Protección del Medio Ambiente para regular aspectos complementarios al planeamiento (protección contra la contaminación lumínica, control de ruidos, control de vertidos, limpieza pública, condiciones de la producción, posesión, transporte y en su caso el destino de los residuos de construcción y demolición, regulación del uso y gestión del agua desde el enfoque de la eficiencia del uso, incentivando el ahorro...).

5. De acuerdo con el artículo 104.4 de la Ley de Gestión Integrada de la Calidad Ambiental, el Ayuntamiento, establecerá mediante ordenanza las condiciones a las que deberán someterse la producción, la posesión, el transporte y, en su caso, el destino de los residuos de construcción y demolición, así como las formas y cuantía de la garantía financiera. Para ello se deberá tener en cuenta que el destino de este tipo de residuos será preferentemente y por este orden, su reutilización, reciclado u otras formas de valorización y sólo, como última opción, su eliminación en vertedero.

6. De forma general, las figuras de planeamiento de desarrollo (Planes de Sectorización, Planes Parciales, Planes Especiales y Estudios de Detalle), así como los Proyectos de Urbanización incorporarán las medidas correctoras contenidas en esta normativa con el suficiente grado de detalle, conforme a las funciones propias de las distintas figuras de planeamiento y en la medida que corresponda su aplicación.

7. Forman parte de las determinaciones vinculantes de las actuaciones y del planeamiento de desarrollo, los requerimientos derivados del Estudio de Impacto Ambiental y del Informe de Valoración Ambiental.

Sección 2.ª Emisiones de Ruido y Vibraciones

Artículo 9.2 (p) Aplicación.

La Ley 37/2003, de 17 de noviembre, del Ruido, y el Decreto 6/2012, de 17 de enero, por el que se aprueba el Reglamento de Protección contra la Contaminación Acústica en Andalucía, establecen la regulación de la calidad del medio ambiente atmosférico para prevenir, vigilar y corregir las situaciones de contaminación acústica por ruidos y vibraciones, para proteger la salud de los ciudadanos y mejorar la calidad del medio ambiente.

Se incluyen las áreas de sensibilidad acústica tanto las actuales como las propuestas por el planeamiento, quedando pendientes la delimitación de las áreas sometidas a planes urbanísticos de desarrollo que establecerán los usos pormenorizados del suelo.

Artículo 9.3 (p) Emisiones de ruido y vibraciones.

Las emisiones de ruido y vibraciones seguirá lo previsto en el Decreto 6/2012, Reglamento de Protección contra la Contaminación Acústica, que establece las áreas de sensibilidad acústica, los objetivos de calidad acústica, quedando el planeamiento urbanístico obligado a incluir las áreas de sensibilidad acústica y los objetivos de calidad acústica para ruido aplicado a las áreas de sensibilidad acústica.

Artículo 9.4 (p) Áreas de sensibilidad acústica.

1. El presente Plan establece las áreas de sensibilidad acústica en el plano de Protección Ambiental a nivel territorial y en los distintos núcleos urbanos y áreas productivas. Planos núms. 8.1, 8.2, 8.3, 8.4, 8.5.

2. Las áreas de sensibilidad acústica identificadas en el municipio de Priego son las siguientes:

a) Tipo a). Sectores del territorio con predominio de suelo de uso residencial.

- b) Tipo b). Sectores del territorio con predominio de suelo de uso industrial.
- c) Tipo c). Sectores del territorio con predominio de suelo de uso recreativo y espectáculos.
- d) Tipo d). Sectores del territorio con predominio de suelo de uso característico turístico o de otro uso terciario no contemplado en el tipo c.
- e) Tipo e). Sectores del territorio con predominio de suelo de uso sanitario, docente y cultural que requieran de especial protección contra la contaminación acústica.
- f) Tipo f). Sectores del territorio afectados a sistemas generales de infraestructuras de transporte u otros equipamientos públicos que los reclamen.

Artículo 9.5 (p) Objetivos de Calidad acústica para ruidos aplicables a áreas urbanizadas existentes en decibelios acústicos con ponderación A (dBA).

El Ayuntamiento velará por la consecución de los objetivos de calidad acústica para el ruido según los objetivos en la siguiente tabla; si en las áreas acústicas se superan los límites establecidos, se adoptarán las medidas necesarias para la mejora acústica progresiva del medio ambiente hasta alcanzar los objetivos fijados.

Área de Sensibilidad Acústica		Índices de ruido en dBA		
		Ld	Ld	Ld
a	Sectores del territorio con predominio de suelo de usos residencial	65	65	55
b	Sectores del territorio con predominio de suelo de uso industrial	75	75	65
c	Sectores del territorio con predominio de suelo de uso recreativo y de espectáculos	73	73	63
d	Sectores del territorio con predominio de suelo de uso característico turístico o de otro uso terciario no contemplado en el tipo c	70	70	65
e	Sectores del territorio con predominio de suelo de uso sanitario, docente y cultural que requiera de especial protección contra contaminación acústica	60	60	50
f	Sectores del territorio afectados a sistemas generales de infraestructuras de transporte u otros equipamientos públicos que los reclamen	Sin determinar	Sin determinar	Sin determinar
g	Espacios naturales que requieran una especial protección contra la contaminación acústica	Sin determinar	Sin determinar	Sin determinar

Artículo 9.6 Objetivos de Calidad acústica para ruidos aplicables a áreas urbanizadas existentes en decibelios acústicos con ponderación A (dBA).

Para las nuevas áreas urbanizadas los objetivos de calidad acústicas para ruido no deben superar los valores establecidos en la siguiente tabla.

Objetivos de calidad acústica para ruidos aplicables a las nuevas áreas urbanizadas en (dBA). Tabla 2

Área de Sensibilidad Acústica		Índices de ruido en dBA		
		Ld	Ld	Ld
a	Sectores del territorio con predominio de suelo de usos residencial	60	60	60
b	Sectores del territorio con predominio de suelo de uso industrial	70	70	65
c	Sectores del territorio con predominio de suelo de uso recreativo y de espectáculos	68	68	58
d	Sectores del territorio con predominio de suelo de uso característico turístico o de otro uso terciario no contemplado en el tipo c	65	65	60
e	Sectores del territorio con predominio de suelo de uso sanitario, docente y cultural que requiera de especial protección contra contaminación acústica	55	55	45
f	Sectores del territorio afectados a sistemas generales de infraestructuras de transporte u otros equipamientos públicos que los reclamen	Sin determinar	Sin determinar	Sin determinar
g	Espacios naturales que requieran una especial protección contra la contaminación acústica	Sin determinar	Sin determinar	Sin determinar

Los objetivos de calidad acústica en los espacios tipo g) se establecerán por el Ayuntamiento, para cada caso en particular, previo informe de la Consejería de Medio Ambiente.

La asignación de usos globales y usos pormenorizados del suelo en los planes urbanísticos de desarrollo velarán por el cumplimiento de los objetivos de calidad acústica.

Cuando haya áreas de sensibilidad acústica limítrofes con diferentes objetivos de calidad acústica se podrán establecer áreas de transición cuando la diferencia no supere 5 dBA.

Los sectores del territorio afectados por el funcionamiento o las infraestructuras del transporte o de otros equipamientos públicos, así como los sectores situados en el entorno de infraestructuras, existentes o proyectas, pueden quedar gravadas por servidumbres acústicas.

Artículo 9.7 Valores de inmisión de ruidos aplicables a nuevas infraestructuras de competencia autonómica o local en dBA.

Las nuevas infraestructuras de transporte viario, ferroviario o aéreo de competencia autonómica o local deberán adoptar las medidas necesarias para no emitir al exterior de las correspondientes áreas de sensibilidad acústica, niveles de ruido superiores a los valores límite de inmisión y a los valores límites de inmisión máximos establecidos en las siguientes tablas.

Valores límites de inmisión de ruido aplicables a nuevas infraestructuras de competencia autonómica o local en dBA. Tabla 3

Área de Sensibilidad Acústica		Índices de ruido en dBA		
		Ld	Ld	Ld
a	Sectores del territorio con predominio de suelo de usos residencial	60	60	60
b	Sectores del territorio con predominio de suelo de uso industrial	70	70	65
c	Sectores del territorio con predominio de suelo de uso recreativo y de espectáculos	68	68	58
d	Sectores del territorio con predominio de suelo de uso característico turístico o de otro uso terciario no contemplado en el tipo c	65	65	60
e	Sectores del territorio con predominio de suelo de uso sanitario, docente y cultural que requiera de especial protección contra contaminación acústica	55	55	45

Valores límites de inmisión máximos de ruido aplicables a nuevas infraestructuras ferroviarias y aeroportuarias de competencia autonómica o local en dBA. Tabla 4.

Área de Sensibilidad Acústica		Índices de ruido en dBA		
		Ld	Ld	Ld
a	Sectores del territorio con predominio de suelo de usos residencial	60	60	60
b	Sectores del territorio con predominio de suelo de uso industrial	70	70	65
c	Sectores del territorio con predominio de suelo de uso recreativo y de espectáculos	68	68	58
d	Sectores del territorio con predominio de suelo de uso característico turístico o de otro uso terciario no contemplado en el tipo c	65	65	60
e	Sectores del territorio con predominio de suelo de uso sanitario, docente y cultural que requiera de especial protección contra contaminación acústica	55	55	45
a	Sectores del territorio con predominio de suelo de usos residencial	60	60	60

Las nuevas infraestructuras de transporte viario, ferroviario o aéreo de competencia autonómica o local deberán adoptar las medidas necesarias para evitar que por efectos aditivos derivados directa o indirectamente de su funcionamiento, se superen los objetivos de calidad acústica establecidos en los artículos 9 y 27 del Decreto 6/2012, Reglamento contra la Contaminación Acústica en Andalucía.

Los valores de las tablas anteriores se aplicarán fuera de las zonas de servidumbre acústica.

Artículo 9.8 (p) Aislamiento acústico. Condiciones acústicas generales.

1. Las condiciones acústicas exigibles a los diversos elementos constructivos que componen la edificación, serán las determinadas en el Real Decreto 1371/2007, de 19 de octubre, por el que se desarrolla la Ley 37/2003, de 17 de noviembre, del Ruido, en lo referente a la zonificación acústica, objetivos de calidad acústica y emisiones acústicas.

Dichas condiciones acústicas serán las mínimas exigibles a las edificaciones y podrán ser verificadas mediante mediciones in situ, previamente a la concesión de la licencia de primera ocupación.

2. Los valores de aislamiento acústico exigidos a los locales destinados a uso distinto del de vivienda deberán ser los necesarios para el cumplimiento de todas las limitaciones de inmisión y transmisión, establecidas en el Decreto 6/2012, Reglamento contra la Contaminación Acústica en Andalucía.

Artículo 9.9 (p) Seguimiento de la Zonificación Acústica.

Una vez aprobada la delimitación inicial de las áreas de sensibilidad acústica, el Ayuntamiento estará obligado a su revisión periódica, que deberá realizarse como máximo, cada 10 años desde la fecha de su aprobación, según se establece en el artículo 8 punto 2 del Decreto 6/2012, Reglamento contra la Contaminación Acústica en Andalucía.

Sección 3.ª Contaminación Lumínica

Artículo 9.10 (p) Zonificación lumínica.

1. En seguimiento de la Ley 7/2007, de Gestión Integrada de la Calidad Ambiental, y del Decreto 357/2010, Reglamento para la Protección del Cielo Nocturno frente a la contaminación lumínica y el establecimiento de medidas de ahorro y eficiencia energética, se establecen las áreas lumínicas del territorio municipal.

2. Las áreas lumínicas se recoge en el plano núm. 8.6 de Protección Ambiental «Áreas Lumínicas».

3. En aplicación del artículo 63 de la Ley 7/2007, de Gestión Integrada de la Calidad Ambiental, y el artículo 6 del Decreto 357/2010, Protección del Cielo Nocturno, se distinguen las siguientes áreas:

E1. Áreas oscuras. Comprende las siguientes zonas:

- Zonas en suelo clasificado como no urbanizable por el planeamiento urbanístico incluidas en espacios Naturales de la CA que gocen de especial protección por normativa autonómica, estatal o comunitaria o convenios internacionales, dónde se encuentren hábitats y especies que por su gran valor ecológico, o singularidad deban ser protegidas del efecto perturbador de la luz artificial.

- Zonas de especial interés para la investigación científica a través de la observación astronómica dentro del espectro visible.

E2. Áreas que admiten flujo luminoso reducido; terrenos clasificados como urbanizables y no urbanizables no incluidos en la zona E1.

E3. Áreas que admiten flujo luminoso medio. Comprende las siguientes zonas:

- Zonas residenciales en el interior del casco urbano y en la periferia, con densidad de edificación media-baja.

- Zonas industriales.

- Zonas dotacionales con utilización en horario nocturno.

- Sistema general de espacios libres.

E4. Áreas que admiten flujo luminoso elevado. Comprende las siguientes zonas:

- Zonas incluidas dentro del casco urbano con alta densidad de edificación.

- Zonas en las que se desarrollen actividades de carácter comercial, turístico y recreativo en horario nocturno.

Artículo 9.11 (p) Aplicación.

1. Las instalaciones de alumbrado exterior, los dispositivos luminotécnicos de alumbrados exteriores, públicos y privados, y el alumbrado vial deberán ajustarse a los requisitos establecidos por el Decreto 357/2010, de 3 de agosto, por el que se aprueba el Reglamento para la Protección de la Calidad del Cielo Nocturno, frente a la contaminación lumínica y el establecimiento de medidas de ahorro y eficiencia energética, y por el R.D. 1890/2008, de 14 de noviembre, por el que se aprueba el Reglamento de eficiencia energética en instalaciones de alumbrado exterior y sus instrucciones técnicas complementarias.

Se debe incluir, como mínimo, la siguiente información:

a) La justificación de los niveles de los parámetros luminotécnicos en las instalaciones de alumbrado exterior proyectadas.

b) El flujo hemisférico superior instalado (FHSINST).

c) Las características técnicas de las luminarias, lámparas y equipos auxiliares.

d) Los sistemas de control proyectados.

e) Los criterios de eficiencia y ahorro energético.

f) Los planos de la instalación.

2. No se permitirá con carácter general:

a. El uso de leds, láseres y proyectores convencionales que emitan por encima del plano horizontal con fines publicitarios, recreativos o culturales.

- b. El uso de aerostatos iluminativos con fines publicitarios, recreativos o culturales en horario nocturno.
- c. La instalación de rótulos luminosos en zonas E1.

Sección 4.ª Residuos Urbanos

Artículo 9.12 (p) Aplicación.

1. La gestión de los residuos se realizará de la forma prevista en la Ley 10/1998, de 21 de abril, de Residuos, el Reglamento de Residuos (Decreto 283/1995, de 21 de noviembre) y Ley 7/2007, de Gestión Integrada de la Calidad Ambiental, así como el Plan Director de Gestión de Residuos no Peligrosos de Andalucía 2010-2019 aprobado por Consejo de Gobierno el 2/811/2010 y el Plan de Prevención y Gestión de Residuos Peligrosos de Andalucía para el período 2012-2020 aprobado por Decreto 7/2012. La prioridad es la reducción de la producción de los residuos en origen, la reutilización y el reciclaje, asimismo, como principio general, el destino final de los residuos debe orientarse a su valorización, fomentándose la recuperación de los materiales sobre la obtención de energía y considerando la deposición de los residuos en vertedero aceptable únicamente cuando no existan otras alternativas viables.

2. Los nuevos polígonos industriales y las ampliaciones de los existentes deberán contar con un punto limpio. La gestión de la citada instalación corresponderá a una empresa con autorización para la gestión de residuos.

3. Las grandes superficies comerciales adoptarán las medidas necesarias para facilitar la recogida selectiva de los residuos generados en la actividad del establecimiento.

4. Las actividades generadoras de residuos tóxicos y peligrosos deberán contar con su propio sistema de recogida, a través de un gestor autorizado.

5. Los residuos de construcción y demolición serán tratados según lo establecido en el Plan de Gestión de Residuos elaborado para el correspondiente proyecto.

Sección 5.ª Calidad Ambiental del Suelo

Artículo 9.13 (p) Aplicación.

1. El propietario de un suelo en el que se haya desarrollado una actividad potencialmente contaminante que proponga un cambio de uso o iniciar en él una nueva actividad, deberá presentar, ante el organismo ambiental competente, un informe de situación del mencionado suelo, siendo necesario contar con el pronunciamiento favorable de la mencionada Consejería para el inicio de la actividad.

2. Si la nueva actividad estuviera sujeta a Autorización Ambiental Integrada (AAI) o Autorización Ambiental Unificada (AAU), el informe de situación se incluirá en la documentación que debe presentarse para el inicio de los respectivos procedimientos y el pronunciamiento de la Consejería sobre el suelo afectado se integrará en la correspondiente autorización.

3. Si la nueva actividad que se pretenda ubicar lo hiciera sobre terrenos en los que en el pasado se hubieran desarrollado alguna actividad potencialmente contaminante y no estuviera sujeta a Autorización Ambiental Integrada (AAI) o Autorización Ambiental Unificada (AAU), el Ayuntamiento deberá comunicar, previamente a la concesión de licencia, a la Autoridad Ambiental dichos cambios, por si fuera de aplicación el punto anterior. En estos casos el Ayuntamiento deberá remitir a la Delegación Provincial de la Consejería de Medio Ambiente, el informe de situación realizado por los propietarios de los suelos en el que se haya desarrollado en el pasado alguna actividad potencialmente contaminante, al solicitar una licencia para una actividad diferente o suponga un cambio de uso del suelo.

Artículo 9.14 (p) Contenido de los Informes de situación de Suelos Contaminados.

1. Los contenidos mínimos que han de seguir los informes de situación:

- Datos generales del emplazamiento.
- Referencia catastral de la parcela o parcelas que componen el emplazamiento, identificando con claridad los datos del propietario de cada una.
- Nota simple en el Registro de la Propiedad de la parcela o parcelas que componen el emplazamiento.
- Coordenadas UTM (referidas al huso 30) del punto central del emplazamiento.
- Superficie total del emplazamiento y tanto por ciento de superficie pavimentada.
- Existencia o no de captaciones de agua subterránea.
- Indicación de la existencia o no de un informe previo sobre el emplazamiento, así como fecha sobre su presentación.

- Histórico del emplazamiento.
- Año de comienzo y en su caso de finalización, de la actividad o actividades potencialmente contaminantes del suelo que se hayan desarrollado en el emplazamiento.
- Existencia de algún estudio previo de suelos o aguas subterráneas realizado en el emplazamiento.
- Uso futuro previsto para el emplazamiento.
- Cartografía de las instalaciones.
- Mapa topografiado escala 1:10.000 o similar con delimitación del perímetro de las instalaciones.
- Fotografía aérea de mayor detalle con delimitación del perímetro de las instalaciones.
- Reportaje fotográfico.
- Se acompañarán fotografías generales y de detalle de las instalaciones, especialmente en su caso, de las áreas de almacenamientos de materias primas, productos y residuos, áreas productivas, y zonas sin pavimentar. Dichas imágenes se referenciarán adecuadamente con el plano de las instalaciones.
- Nombre completo, DNI y firma del propietario de los terrenos, que se responsabiliza de la veracidad del contenido del informe.

En aquellos casos en que el titular de aquella actividad sea el propietario actual de los terrenos, también se cumplimentarán, los siguientes datos referentes al proceso productivo de la actividad potencialmente contaminante del suelo.

- Descripción de la actividad
- CIF, Razón social y dirección completa de la sede social y del emplazamiento.
- * Descripción de las instalaciones.
- * Descripción de los procesos realizados en el emplazamiento.
- * Relación de materias consumidas de carácter peligrosas, incluyendo la cantidad anual utilizada y descripción del almacenamiento de las mismas.
- * Relación de productos intermedios o finales de carácter peligrosos, incluyendo la cantidad anual fabricada y descripción del almacenamiento de los mismos.
- * Relación de los residuos peligrosos generados, incluyendo cantidad anual generada y descripción del almacenamiento temporal de los mismos.
- * Relación de residuos no domiciliarios generados, incluyendo cantidad anual generada y descripción del almacenamiento temporal de los mismos.
- Principales reformas o ampliaciones llevadas a cabo, en su caso.
- Denuncias o quejas ambientales realizadas por terceros o por la Administración.
- Plano detallado de las instalaciones, donde se indiquen con claridad la situación de las áreas de proceso y zonas de almacenamiento de materias, productos y residuos. En dicho plano, también se delimitarán de existir varias, las diferentes parcelas pertenecientes a las instalaciones e inscritas en el Registro de la Propiedad.

La descripción de los almacenamientos debe incluir:

- Superficie ocupada por los mismos.
- Existencia o no de pavimentación y cubierta.
- Existencia o no de red de drenaje y de algún sistema de evacuación en caso de fugas.
- Tipo de almacenamiento en superficie (bidones, recipientes, etc.), depósitos en superficie (tanques aéreos) o depósitos subterráneos.
- Si el almacenamiento se realiza en depósitos, aéreos o subterráneos, debe de especificarse la antigüedad media de los mismos, la existencia de sistemas contra la corrosión, de cubetos de retención, de sistemas de detección de fugas o dispositivos similares.
- Existencia de fugas o derrames con delimitación de las zonas afectadas.

Se entenderá que, en aquellos casos en que el propietario del terreno no haya tenido participación en la actividad potencialmente contaminante del suelo, el detalle de algunos de los capítulos referentes a los procesos y sustancias manejadas, no sea del mismo alcance que el requerido en caso de una actividad reciente o aún en funcionamiento. En estos casos se procurará no obstante, aportar esta información complementaria, basada si es necesario, en la información bibliográfica existente en las características de esos procesos industriales en otros emplazamientos.

Sección 6.ª Limitaciones por radiaciones electromagnéticas

Artículo 9.15 (p) Aplicación.

Las limitaciones por radiaciones electromagnéticas se regirán por la Ley 32/2003, de 3 de noviembre, General de Telecomunicaciones, donde se establecen las condiciones de ocupación del dominio público radioeléctrico, las limitaciones y servidumbres radioeléctricas y medidas de protección frente a emisiones radioeléctricas.

Sección 7.^a Limitaciones por Vertidos

Artículo 9.16 (p) Aplicación.

Queda prohibido con carácter general y sin perjuicio de las autorizaciones administrativas que pudieran concederse:

- Efectuar vertidos directos o indirectos que contaminen las aguas superficiales y subterráneas.
- Acumular residuos sólidos, escombros o sustancias, cualquiera que sea su naturaleza y el lugar en que se depositen, que constituyan o puedan constituir un peligro de contaminación de las aguas, o al suelo o degradación de su entorno.
- Efectuar acciones sobre el medio físico o biológico afecto al agua, que constituyan o puedan constituir una degradación del mismo.
- Quedan prohibidas las labores y obras en los cauces que puedan hacer variar el curso natural de las aguas en perjuicio del interés público.

Sección 8.^a Protección de Acuíferos

Artículo 9.17 (p) Aplicación.

En las zonas identificadas en el plano 08.7, con presencia de acuíferos, quedan cauteladas las siguientes actuaciones:

- a. En los suelos urbanos y urbanizables la construcción de fosas sépticas estará prohibida y la apertura de pozos estará sometida a las condiciones y autorización de la Administración competente.
- b. En las zonas de suelo no urbanizable:
 - La construcción de fosas sépticas para el saneamiento de viviendas sólo podrá ser autorizada cuando se den las suficientes garantías justificadas mediante estudio hidrogeológico o informe de la Administración competente, de que no suponen riesgo alguno para la calidad de las aguas superficiales o subterráneas.
 - Quedan prohibidos los establecimientos industriales que produzcan aguas residuales capaces, por su toxicidad o por su composición química y bacteriológica, de contaminar las aguas profundas o superficiales, el abastecimiento de pozos, zanjas, galerías o cualquier dispositivo destinado a facilitar la absorción de dichas aguas por el terreno, a menos que se adopten las medidas adecuadas que aseguren la no afección a estos recursos.
 - La construcción de pozos estará sometida a las condiciones y autorización de la Administración competente.

Artículo 9.18 (p) Zonificación y normativa específica del Acuífero UH 05.35 Sierras de Cabra y Gaena.

Según el Plan Hidrológico del Guadalquivir, en el Acuífero UH 05.35 Sierras de Cabra y Gaena, se definen las siguientes zonas:

Zona de Protección para Uso Urbano.

a. Zona Tipo A (núm. 1).

En esta zona sólo se permitirán captaciones destinadas a abastecimiento urbano, independientemente de aquellas destinadas a mantener los volúmenes de agua acorde con las concesiones ya existentes de riego, a estudiar en cada caso.

Se establecen en torno a las captaciones de abastecimiento públicos urbanos existentes. Tales áreas tendrán forma circular, radio 1.000 metros y centro en el punto de captación, en las aldeas de Zagrilla y en El Esparragal.

b. Zona tipo B (núm. 4).

En esta zona se prestará especial atención al potencial vertido de contaminantes, tanto líquidos como sólidos. Abarca todos los afloramientos permeables carbonatados y detríticos de la unidad, incluyéndose la superficie ocupada por áreas de las zonas de tipo A.

Zona con limitaciones específicas (núm. 2).

Zona en la que se utilizarán únicamente captaciones destinadas a abastecimientos urbanos, captaciones de escasa importancia (art. 65.2 de las Normas del PHG) y captaciones destinadas a mantener las concesiones existentes de las comunidades de regantes.

Se establecen para todos los afloramientos permeables, carbonatados y detríticos no incluidos en la Zona tipo A.

Zona condicionada (núm. 3).

Es un área donde sólo la realización de la captación arrojará resultados interpretables en cuanto al comportamiento hidrogeológico del sector.

Se establece para los afloramientos impermeables de los bordes de la unidad y en sectores comprendidos entre ésta y otras unidades limítrofes y en las que no existen datos que permitan precisar si estos afloramientos impermeables se encuentran recubriendo horizontes permeables.

Zona sin restricciones específicas (núm. 5).

Comprende el resto de la UH y queda sometida a las normas de carácter general.

Artículo 9.19 (p) Normas de Carácter General para el Acuífero UH 05.35 Sierras de Cabra y Gaena.

Según la normativa establecida en el Plan Hidrológico del Guadalquivir, son de aplicación a este acuífero:

1. Volumen máximo de explotación para la UH.

Se establece en el 70% de los recursos de la unidad, lo que representa un total de 37,5 hm³/año.

2. Prescripciones generales adicionales de orden técnico.

Son las establecidas en el artículo 65.3 de las normas del Plan Hidrológico del Guadalquivir, «Normas para el otorgamiento de autorizaciones y concesiones: La concesión de caudales de un acuífero estará condicionada por su afección a la cuenca, y en concreto, a las servidumbres existentes aguas abajo».

Artículo 9.20 (p) Normas de Carácter Específico para el Acuífero UH 05.35 Sierras de Cabra y Gaena.

1. En zonas con limitaciones específicas

La distancia entre captaciones será, como mínimo, de 100 metros

2. En zona condicionada

Para todas aquellas captaciones que no sean de escasa importancia (art. 65.2 de las normas del PHG) cumplimentarán, además de lo señalado en la normativa general del apartado 65.3 de las normas del PHG, las siguientes medidas durante la ejecución del Proyecto Técnico previo a la autorización definitiva:

- Fase 1.^a previa a la ejecución de la obra de investigación/explotación:

a. Cartografía hidrogeológica a escala 1:25.000 de 4 km² alrededor del aprovechamiento solicitado.

b. Inventario de puntos de agua en este entorno.

c. Piezometría.

d. Descripción de aprovechamientos existentes y sus necesidades.

- Fase 2.^a tras la autorización de la obra de investigación/explotación:

e. Evaluación de la afección de los caudales esperados y volúmenes solicitados a los aprovechamientos previos.

f. Ensayos de bombeo superiores a 24 horas de duración cuando se considere necesario.

- Fase 3.^a autorización de la captación, según resultados de las fases 1.^a y 2.^a

Artículo 9.21 (p) Zonificación y normativa específica del Acuífero UH 05.36 Rute-Horconera.

Según el Plan Hidrológico del Guadalquivir, en el Acuífero UH 05.36 Rute-Horconera, se definen las siguientes zonas que afectan al término municipal de Priego de Córdoba:

Zona de Protección para Uso Urbano.

a. Zona Tipo A (núm. 1).

En esta zona sólo se permitirán captaciones destinadas a abastecimiento urbano, independientemente de aquellas destinadas a mantener los volúmenes de agua acorde con las concesiones ya existentes de riego, a estudiar en cada caso.

Se establecen en torno a las captaciones de abastecimiento públicos urbanos existentes. Tales áreas tendrán forma circular con un radio de 1.000 metros y centro en el punto de captación en cada uno de los núcleos urbanos y además en el sector de la Sierra Gallinera.

b. Zona tipo B (núm. 4).

En esta zona se prestará especial atención al potencial vertido de contaminantes, tanto líquidos como sólidos. Abarca todos los afloramientos permeables carbonatados.

Zona con limitaciones específicas (núm. 2).

Zona en la que se utilizarán únicamente captaciones destinadas a abastecimientos urbanos, captaciones de escasa importancia (art. 65.2 de las Normas del PHG) y captaciones destinadas a mantener los volúmenes de agua acordes con las concesiones para riegos ya existentes.

Se establece para las sierras de Rute, Horconera y La Tiñosa hasta Priego de Córdoba y la Sierra de Pollos-Jaula.

Zona condicionada (núm. 3).

Es un área donde sólo la realización de la captación arrojará resultados interpretables en cuanto al comportamiento hidrogeológico del sector.

Se establece para el borde suroriental de la unidad entre el afloramiento de Las Ventanas y la sierra de Rute y La Tiñosa

Zona sin restricciones específicas (núm. 5).

Comprende el resto de la UH y queda sometida a las normas de carácter general.

Artículo 9.22 (p) Normas de Carácter General para el Acuífero UH 05.36 Rute-Horconera.

1. Volumen máximo de explotación para la UH.

Se establece el 70% de los recursos de la unidad, lo que representa un total de 13,3 hm³/año.

2. Prescripciones generales adicionales de orden Técnico.

Son las establecidas en el artículo 65.3 de las normas del Plan Hidrológico del Guadalquivir, «Normas para el otorgamiento de autorizaciones y concesiones: La concesión de caudales de un acuífero estará condicionada por su afección a la cuenca, y en concreto, a las servidumbres existentes aguas abajo».

Artículo 9.23 (p) Normas de Carácter Específico para el Acuífero UH 05.36 Rute-Horconera.

1. En zonas con limitaciones específicas.

La distancia entre captaciones será, como mínimo, de 100 metros.

2. En zona condicionada.

Para todas aquellas captaciones que no sean de escasa importancia (art. 65.2 de las normas del PHG) cumplimentarán, además de lo señalado en la normativa general del apartado 65.3 de las normas del PHG, las siguientes medidas durante la ejecución del Proyecto Técnico previo a la autorización definitiva:

- Fase 1.^a previa a la ejecución de la obra de investigación/explotación:

a. Cartografía hidrogeológica a escala 1:25.000 de 4 km² alrededor del aprovechamiento solicitado.

b. Inventario de puntos de agua en este entorno.

c. Piezometría.

d. Descripción de aprovechamientos existentes y sus necesidades.

- Fase 2.^a tras la autorización de la obra de investigación/explotación:

e. Evaluación de la afección de los caudales esperados y volúmenes solicitados a los aprovechamientos previos.

f. Ensayos de bombeo superiores a 24 horas de duración cuando se considere necesario

- Fase 3.^a autorización de la captación, según resultados de las fases 1.^a y 2.^a

Artículo 9.24 (p) Zonificación y normativa específica del Acuífero UH 05.37 Albayate-Chanzas.

Según el Plan Hidrológico del Guadalquivir, en el Acuífero UH 05.37 Albayate-Chanzas, se definen las siguientes zonas que afectan al término municipal de Priego de Córdoba:

Zona de Protección para Uso Urbano.

a. Zona Tipo A (núm. 1).

En esta zona sólo se permitirán captaciones destinadas a abastecimiento urbano, independientemente de aquellas destinadas a mantener los volúmenes de agua acorde con las concesiones ya existentes de riego, a estudiar en cada caso.

Se establecen en torno a las captaciones de abastecimiento públicos urbanos existentes. Tales áreas tendrán forma circular con un radio de 1.000 metros y centro en el punto de captación de abastecimiento.

b. Zona tipo B (núm. 4).

En esta zona se prestará especial atención al potencial vertido de contaminantes, tanto líquidos como sólidos. Abarca todos los afloramientos permeables.

Zona con limitaciones específicas (núm. 2).

Zona en la que se permitirán únicamente captaciones de escasa importancia (art. 65.2 de las Normas del PHG).

Se establece para las sierras de Rute, Horconera y La Tiñosa hasta Priego de Córdoba y la Sierra de Pollos-Jaula.

Zona condicionada (núm. 3).

Es un área donde sólo la realización de la captación arrojará resultados interpretables en cuanto al comportamiento hidrogeológico del sector.

Se establece para todos los afloramientos permeables no incluidos en la zona de protección para uso urbano. En los bordes de la unidad se ha incluido con criterios geológicos aquellas áreas colindantes en donde los materiales carbonatados permeables son se espera que se encuentren a demasiada profundidad.

Zona sin restricciones específicas (núm. 5).

Comprende el resto de la UH y queda sometida a las normas de carácter general.

Artículo 9.25 (p) Normas de Carácter General para el Acuífero UH 05.37 Albayate-Chanzas.

1. Volumen máximo de explotación para la UH.

Se establece el 70% de los recursos de la unidad, lo que representa un total de 7 hm³/año.

2. Caudal instantáneo y volumen máximo, por captación.

Las nuevas concesiones de aprovechamiento, habrán de sujetarse a las siguientes limitaciones:

a. Caudal máximo instantáneo, 65 l/s.

b. Volumen de extracción máximo anual, 0,69 hm³/año.

3. Prescripciones generales adicionales de orden Técnico.

Son las establecidas en el artículo 65.3 de las normas del Plan Hidrológico del Guadalquivir, «Normas para el otorgamiento de autorizaciones y concesiones: La concesión de caudales de un acuífero estará condicionada por su afección a la cuenca, y en concreto, a las servidumbres existentes aguas abajo».

Artículo 9.26 (p) Normas de Carácter Específico para el Acuífero UH 05.37 Albayate-Chanzas.

1. En zonas con limitaciones específicas

La distancia entre captaciones será, como mínimo, de 100 metros.

2. En zona condicionada

Para todas aquellas captaciones que no sean de escasa importancia (art. 65.2 de las normas del PHG) cumplimentarán, además de lo señalado en la normativa general del apartado 65.3 de las normas del PHG, las siguientes medidas durante la ejecución del Proyecto Técnico previo a la autorización definitiva:

- Fase 1.^a previa a la ejecución de la obra de investigación/explotación:

a. Cartografía hidrogeológica a escala 1:25.000 de 4 km² alrededor del aprovechamiento solicitado.

b. Inventario de puntos de agua en este entorno.

c. Piezometría.

d. Descripción de aprovechamientos existentes y sus necesidades.

- Fase 2.^a tras la autorización de la obra de investigación/explotación:

e. Evaluación de la afección de los caudales esperados y volúmenes solicitados a los aprovechamientos previos.

f. Ensayos de bombeo superiores a 24 horas de duración cuando se considere necesario.

- Fase 3.^a autorización de la captación, según resultados de las fases 1.^a y 2.^a

Artículo 9.27 (p) Normas de Carácter General para el Acuífero identificado en la Sierra de los Judíos.

Zona con limitaciones específicas (núm. 3).

Área donde la realización de la captación estará en función del comportamiento hidrogeológico del acuífero.

Zona tipo B (núm. 4).

En esta zona se prestará especial atención al potencial vertido de contaminantes, tanto líquidos como sólidos. Abarca todos los afloramientos permeables.

Sección 9.^a Protección de las Masas Forestales

Artículo 9.28 (p) Regulación para la protección de las masas forestales.

1. En las masas forestales situadas en suelo no urbanizable identificadas en el plano 08.7, su transformación estará sometida al instrumento ambiental de aplicación establecido por el organismo competente.

2. Como norma general, la utilización del suelo y las obras de edificación e instalaciones serán respetuosas con la vegetación y el arbolado.

3. Las masas arbóreas elementos y comunidades vegetales que se sitúen en espacio público, ya sea sistema general o local aunque no esté calificado como zona verde, deberá ser protegido y conservado; cuando sea indispensable la desaparición de algún ejemplar se hará justificadamente.

4. En las obras de nueva planta, reforma o ampliación de edificación así como de instalaciones subterráneas, en su solicitud de licencia se reflejará el arbolado y vegetación existente en su ámbito y el entorno; en el transcurso de la obra se tomarán medidas encaminadas a la protección de la vegetación.

5. A las edificaciones previstas en estas zonas les será de aplicación el Documento Básico de Seguridad DB-SI del Código Técnico de Edificación aprobado por R.D. 314/2006

6. A todas las masas forestales será de aplicación la Ley 2/1992, Forestal de Andalucía, su Reglamento y la Ley 5/1999, de prevención y lucha contra los incendios forestales, así como el Decreto 247/2001, por el que se aprueba el reglamento de prevención y lucha contra los incendios forestales.

7. Los núcleos de población, edificaciones, instalaciones de carácter industrial y urbanizaciones, deberán mantener una faja de seguridad, de una anchura mínima de 15 metros, libre de residuos, matorral y vegetación

herbácea, pudiéndose mantener las formaciones arbóreas y arbustivas en la densidad que en su caso se determine en el correspondiente Plan de Autoprotección.

8. Los propietarios de las viviendas, instalaciones y terrenos a que se refieren los apartados anteriores podrán agruparse para su protección común bajo una sola faja de seguridad, siempre que su proximidad y las condiciones del terreno lo permitan.

9. Los campings y zonas de acampada deberán protegerse con un cortafuegos perimetral de idénticas características a las descritas en el artículo anterior y dotarse de extintores de agua para sofocar fuegos incipientes y de una reserva de agua de al menos 7.000 litros.

10. Corresponde a los propietarios y titulares de otros derechos reales o personales de uso y disfrute de los terrenos, infraestructuras, construcciones e instalaciones u otros elementos de riesgos a los que se refiere la presente Sección, adoptar las medidas previstas en la misma, con sujeción a lo que, en su caso, se establezca en los correspondientes Planes de Autoprotección.

Sección 10.^a Protección de las Aves

Artículo 9.29 (p) Regulación para la protección de las aves.

1. Los elementos estructurales de las infraestructuras no interrumpirán la circulación de la fauna silvestre.

2. Las líneas aéreas respetarán lo establecido en el Real Decreto 1432/2008, de 29 de agosto, por el que se establecen medidas para la protección de la avifauna contra la colisión y la electrocución en líneas eléctricas de alta tensión. Asimismo se tendrá en cuenta el Real Decreto 223/2008, de 15 de febrero, por el que se establecen normas de protección de la avifauna para las instalaciones eléctricas de alta tensión.

Estas normas serán de aplicación a las instalaciones de nuevas construcción, así como a las ampliaciones o modificaciones de las existentes que requieran autorización administrativa, y a las instalaciones que discurran por zonas de especial conservación para las aves, declaradas en el inventario de espacios naturales de Andalucía, al igual que en aquellos espacios identificados en el plano 08.7, como áreas importantes para las aves (IBA 226, Sierras Subbéticas de Córdoba), programa BirdLife de la Unión Europea.

3. El contenido de los proyectos de las instalaciones eléctricas afectadas por este Decreto incluirán, además de lo establecido en la normativa sectorial vigente, un apartado específico donde se aporte información relativa a su adecuación a las condiciones técnico ambientales establecidas en la citada norma, y en particular, sobre los siguientes aspectos:

a) Tipos de apoyos y armados a instalar.

b) Características de los sistemas de aislamientos.

c) Descripción de la instalación de los seccionadores, transformadores e interruptores con corte en intemperie.

d) En su caso, características de los dispositivos salvapájaros a instalar y su ubicación.

4. Las instalaciones de producción de energía eléctrica solar o fotovoltaica, así como los parques eólicos estarán sometidas al instrumento de prevención y control ambiental correspondiente.

Sección 11.^a Protección de los Hábitats de Interés Comunitario

Artículo 9.30 (p) Regulación para la protección de los hábitats de interés comunitario.

1. Se trata de los ámbitos identificados en el plano 08.7 como Hábitats Naturales de Interés Comunitario no prioritarios recogidos en la Ley 42/2004, de 13 de diciembre, del Patrimonio Natural y de la Biodiversidad.

2. Las actuaciones que se permitan en estos espacios, deben ser compatibles con el mantenimiento de las especies de flora y fauna silvestre en un estado de conservación favorable.

Sección 12.^a Establecimiento de medidas de protección y corrección ambiental del planeamiento

Artículo 9.31 (p) Medidas protectoras y correctoras, relativas al planeamiento y su desarrollo.

1. Los servicios municipales deben realizar una labor de control del cumplimiento de las correspondientes medidas establecidas, tanto genéricas como específicas, para las actuaciones propuestas por la revisión del plan.

2. El Ayuntamiento debe velar para la consecución de las condiciones de habitabilidad referentes a los niveles de ruido, olores, vibraciones, emisiones luminosas y eliminación de residuos. Asimismo se establece que durante la fase de obras, el Ayuntamiento velará por el cumplimiento de las medidas ambientales.

3. Las actuaciones que se lleven a cabo en el municipio, y que se encuentren dentro del ámbito de aplicación de la ley 7/2007, de 9 de julio y posteriores modificaciones se someterán a los correspondientes instrumentos de prevención y control ambiental regulados en la misma. Así deberán someterse a Evaluación Ambiental los siguientes instrumentos de planeamiento:

- i. Innovaciones del Plan General que afecten a suelo no urbanizable.
- ii. Planes Especiales que puedan afectar al suelo no urbanizable.
- iii. Planes de sectorización.

Asimismo se someterán a Autorización Ambiental Unificada o Calificación Ambiental, según corresponda, los proyectos de urbanizaciones, de establecimientos hosteleros, apartamentos turísticos, construcciones asociadas a éstos y proyectos de zonas o polígonos industriales en los supuestos contemplados en lo apartados 7.14, 7.15, 7.16 y 7.17 del Anexo III del Decreto Ley 5/2014.

4. En las actuaciones sometidas a informe sectorial, el expediente deberá contener el informe del organismo correspondiente, aprobando el desarrollo de las propuestas sometidas a la afección.

5. En las actuaciones que necesiten realizar actuaciones de defensa derivadas del estudio hidrológico, el planeamiento de desarrollo incorporará las medidas recomendaciones que del mismo se deriven.

6. La implantación de actividades potencialmente contaminantes deberá cumplir con lo establecido en el Título IV, Capítulo II, Sección 2.ª Contaminación Atmosférica, de la Ley 7/2007, de 9 de julio, de Gestión Integrada de la Calidad Ambiental.

7. La implantación de actividades que puedan afectar a la calidad del medio ambiente atmosférico, olores, deberán incorporar un estudio en el que se identifiquen y cuantifiquen las sustancias generadoras de molestias, así como las medidas correctoras necesarias para el cumplimiento de la normativa establecida.

8. El plan contendrá las medidas necesarias para prevenir, corregir y vigilar las situaciones que provoquen contaminación acústica cumpliendo las prescripciones establecidas en la ley 37/2003, de 17 de noviembre, de ruido, y el Decreto 6/2012, de 17 de enero, de Reglamento de Protección contra la Contaminación Acústica en Andalucía.

9. Las actividades sometidas a Calificación Ambiental que sean fuente de ruidos y vibraciones deberán presentar ante la administración competente el correspondiente estudio acústico.

10. Las instalaciones de alumbrado exterior, los dispositivos luminotécnicos de alumbrados exteriores, públicos y privados, y el alumbrado vial deberán ajustarse a los requisitos establecidos por el Decreto 357/2010, de 3 de agosto, por el que se aprueba el Reglamento para la Protección de la Calidad del Cielo Nocturno, frente a la contaminación lumínica y el establecimiento de medidas de ahorro y eficiencia energética y por el R.D. 1890/2008, de 14 de noviembre, por el que se aprueba el Reglamento de eficiencia energética en instalaciones de alumbrado exterior y sus instrucciones técnicas complementarias.

Se debe incluir, como mínimo, la siguiente información:

a) La justificación de los niveles de los parámetros luminotécnicos en las instalaciones de alumbrado exterior proyectadas.

b) El flujo hemisférico superior instalado (FHSINST).

c) Las características técnicas de las luminarias, lámparas y equipos auxiliares.

d) Los sistemas de control proyectados.

e) Los criterios de eficiencia y ahorro energético.

f) Los planos de la instalación.

Por otro lado, en orden a lo prevenido por el art. 66 de la GICA, sobre restricciones de uso para evitar la contaminación lumínica, no se permite con carácter general:

- El uso de leds, láseres y proyectores convencionales que emitan por encima del plano horizontal con fines publicitarios, recreativos o culturales.

- El uso de luminarias, no monocromáticas en la zona de influencia del punto de referencia y en la zona de influencia adyacente.

- El uso de aerostatos iluminativos con fines publicitarios, recreativos o culturales en horario nocturno.

11. Las actuaciones realizarán un análisis sobre el efecto que pueden producir sobre la capacidad del viario existente, evaluando los efectos sobre el tránsito y la movilidad del tráfico que se genere, la continuidad del viario actual, la accesibilidad de la población y el establecimiento de vías de evacuación.

12. El planeamiento de desarrollo deberá llevar la definición de las acometidas relativas a las infraestructuras de abastecimiento y saneamiento. Asimismo, se informará sobre la capacidad de las redes para conexión con las existentes y la capacidad de depuración de aguas residuales. Asimismo se deberá de acreditar la disponibilidad de recursos hídricos.

13. La localización de los equipamientos deportivos se integrará, preferentemente, en la red de espacios libres con la finalidad de reforzar mutuamente los sistemas de actividades.

14. Los tratamientos de los espacios libres se adecuarán y ejecutarán teniendo en cuenta las necesidades explícitas de la zona: Jardines, áreas de juego, paseo, etc.

Deben contar con un tamaño y una localización al entorno circundante adecuado.

15. El diseño de las calles deben contener Acerados de amplitud suficiente, tanto para albergar las infraestructuras como para alojar los elementos de mobiliario urbano y permitir el tránsito peatonal sin obstrucciones.

16. Los proyectos de urbanización de las actuaciones de planeamiento de desarrollo deben contener el Plan de Gestión de Residuos para los residuos de demolición y construcción.

17. El ayuntamiento obligará a los titulares, propietarios, asociaciones o entidades urbanísticas colaboradoras o representantes de núcleos de población aislada, urbanizaciones, cámpings, empresas e instalaciones o actividades ubicadas en Zonas de Peligro, según el Apéndice del Decreto 371/2010, por el que se aprueba el Plan de Emergencia por Incendios Forestales de Andalucía, a presentar los planes de autoprotección. Estos planes tienen carácter obligatorio y se integrarán en el Plan Local de Emergencias Municipal.

18. Las actuaciones que se propongan en terrenos forestales y zonas de influencia forestal estarán sometidas a la normativa establecida en la Orden de 21 de mayo de 2009, por el que se establecen limitaciones de usos y actividades den terrenos forestales y zonas de influencia forestal, y el Decreto 247/2001, de 13 de noviembre, por el que se aprueba el Reglamento de Prevención y Lucha contra los incendios forestales.

19. Otras recomendaciones de carácter ambiental que se deberán de tener en el diseño urbano:

a. Orientación de la estructura urbana: Las calles principales de la estructura urbana deben estar orientadas teniendo en cuenta las condiciones climáticas, sol y viento dominantes en el núcleo de población.

b. Condiciones geométricas del espacio urbano: Se necesita una proporción adecuada entre el ancho de las calles y los espacios libres para obtener unas adecuadas condiciones de soleamiento y ventilación.

c. Dimensiones del espacio urbano: Se debe prever en las calles el espacio necesario para la presencia de árboles, pues los árboles de alineación son imprescindibles para el acondicionamiento climático y contribuyendo al confort climático.

d. Orientación de las manzanas: Las variables climáticas, sol y viento, deberán de ser tenidas en cuenta estableciendo las orientaciones más favorables para cada manzana siguiendo los criterios de optimización de las condiciones climáticas.

e. Condiciones estéticas de la edificación: El tratamiento de fachada, medianeras, cubiertas, huecos y otros elementos constructivos se debe realizar con materiales constructivos adecuados, colores y otros elementos (jardín, patios, estanques) que puedan ayudar a mejorar el microclima.

f. Accesibilidad del espacio urbano. La accesibilidad también es un ámbito que se debe incluir en los aspectos ambientales. No sólo se debe cumplir con la normativa de aplicación, sino que se debe de planificar el espacio público urbano con unos criterios sociales integradores. Por otra parte, el mobiliario urbano, papeleras, contenedores, farolas, son obstáculos para los viandantes, por ello se debe de prever su presencia en la vía pública sin que reduzcan las dimensiones de las aceras.

g. Las edificaciones colindantes con las vías de comunicación de mayor tráfico deberán tener medidas de aislamiento en las fachadas acordes con el nivel de ruido de la zona.

h. Las construcciones se orientarán de forma que tenga la menor exposición a la fuente de ruido.

i. Mejora del paisaje. Las actuaciones deberán incluir y detallar las condiciones de desarrollo (tipologías, diseño, etc.), y los elementos empleados (materiales, color, etc.), con el fin de que las mismas se integren en el medio en el que se desarrollan tanto desde el punto de vista urbano como ambiental.

j. Muros de cerramiento. Las actuaciones aisladas que necesiten la ejecución de muros de cerramiento se realizarán con alternancia de materiales duros y blandos de forma que, al permitirse incluso plantaciones vegetales entremezcladas con obras de fábrica, su impacto visual resulte atenuado, además de permitir el tránsito de la fauna.

k. Vegetación de ribera. Se establece la conservación y regeneración de la vegetación de ribera en el entorno de los cauces próximos a las actuaciones.

Artículo 9.32 (p) Medidas de aplicación a los proyectos de urbanización.

1. Los proyectos de urbanización deberán contener un estudio geotécnico y asumir las prescripciones derivadas de éste.

2. El proyecto de urbanización debe de incluir un proyecto de jardinería, donde se recojan los requisitos de la recepción de materiales para la jardinería entro los que deben de figurar:

a. Procedencia de vivero acreditado y legalmente reconocido.

b. Condiciones de suministro y almacenaje.

Igualmente se debe especificar las especies a plantar, así como sus condiciones de mantenimiento y funcionalidad.

3. En el diseño de las zonas verdes se procurará realizar la mínima impermeabilización de la superficie para permitir la filtración al subsuelo.

4. Plan de Integración y Recuperación: Los Proyectos de Urbanización deberán contener un Plan de Integración-Recuperación Ambiental y Paisajística para que con anterioridad al replanteo de las obras queden establecidas las medidas preventivas y correctoras necesarias con el objeto de integrar en el entorno la actuación en su conjunto.

Los contenidos del proyecto deben abarcar los siguientes aspectos:

a) Análisis de los ámbitos de actuación así como área externas que se puedan ver afectadas indirectamente por la ejecución de las obras o por actuaciones complementarias de éstas, tales como:

- Instalaciones auxiliares.
- Estimación de la cantidad de residuos de construcción y demolición
- Medidas para la clasificación y separación de los residuos en origen
- Destino de los escombros generados
- Procedencia de los materiales de relleno necesarios
- Red de drenaje de las aguas de escorrentía superficiales
- Accesos y vías abiertas para la obra
- Carreteras públicas utilizadas por la maquinaria pesada.

b) Medidas a adoptar en las áreas afectadas para conseguir la integración paisajística de la actuación y la recuperación de las zonas deterioradas dedicando una especial atención a los siguientes aspectos:

- Restauración y vuelta a su estado original de accesos y vías abiertas para la obra.
- Red de drenaje de las aguas de escorrentía
- Descripción detallada de los métodos de implantación y mantenimiento de las especies vegetales que tendrán que adecuarse a las características climáticas y del terreno de la zona.
- Medidas para la conservación y mejora del firme de las carreteras públicas afectadas por el tránsito de maquinaria pesada.

- Las obras de urbanización y construcción de edificaciones en lo que respecta a la técnica y materiales a emplear han de adaptarse a las características geotécnicas de los terrenos, basándose en los estudios realizados.

- No se admitirá el uso de fosa séptica en suelo urbano y apto para urbanizar, siendo obligatoria la conexión a la red general.

Todas las medidas correctoras y protectoras propuestas que deban incorporarse a los Proyectos de Urbanización se deberán hacer con el suficiente grado de detalle que garantice su efectividad. Las medidas presupuestables se incluirán como unidad de obra, con su partida presupuestaria en el Proyecto o bien en un nuevo Proyecto de Mejora; las medidas no presupuestables se exigirá que se incluyan en los pliegos de condiciones técnicas y en su caso económico-administrativas, de obras y servicios.

5. En las obras de urbanización se deberán emplear, preferentemente, pavimentos drenantes o absorbentes de sonido por su efecto insonorizante.

Artículo 9.33 (p) Medidas de aplicación a los sectores de uso industrial.

1. Las nuevas industrias se deberán someter a los procedimientos de prevención y control ambiental establecidos en la Ley 7/2007, no pudiendo otorgar el Ayuntamiento ninguna licencia sin la correspondiente declaración del organismo ambiental.

2. El planeamiento de desarrollo establecerá que en los sectores con compatibilidad de usos, además de cumplir la normativa ambiental de aplicación, se deben delimitar espacios, fundamentalmente zonas verdes, que sirvan de colchón entre los usos.

3. El planeamiento de desarrollo establecerá para cada sector los usos compatibles dentro de los usos industriales.

4. En los sectores industriales, los promotores deben acondicionar la infraestructura mínima de un punto limpio con capacidad suficiente de atender a las necesidades que se puedan generar. La gestión de dicho punto limpio debe corresponder a una empresa autorizada en el tratamiento de residuos.

5. Las emisiones de las actividades potencialmente contaminadoras de la atmósfera, cualesquiera que sea su naturaleza, no podrán rebasar los niveles de emisión establecidos reglamentariamente, Ley 34/2007, de calidad del aire y protección de la atmósfera, y en el Real Decreto 100/2011, de 28 de enero, por el que se actualiza el catálogo de actividades potencialmente contaminadoras de la atmósfera y se establecen las disposiciones básicas para su aplicación.

6. Las actividades potencialmente contaminadoras de la atmósfera se regirán por las obligaciones establecidas en el artículo 12 del Decreto 239/2011, de 12 de julio, por el que se regula la calidad del medio ambiente atmosférico y se crea el Registro de Sistemas de Evaluación de la Calidad del Aire en Andalucía.

7. Las industrias deben cumplir la Ley 10/1998, de 21 de abril, de Residuos y el Real Decreto 833/1988, de 20 de julio, por el que se aprueba el Reglamento para la ejecución de la Ley 20/1986, de 14 de mayo, Básica de Residuos Tóxicos y Peligrosos, así como en sus posteriores adiciones o modificaciones totales o parciales.

8. Las industrias observarán las prescripción de la Ley 11/1997, de Envases y Residuos de Envases, y el Reglamento que lo desarrolla, aprobado por el Real Decreto 782/1998, de 30 de abril, cuyo objetivo es la prevención y reducción del impacto sobre el medio ambiente de los envases y la gestión de los residuos de envases.

9. Las industrias que implanten una actividad potencialmente contaminadora recogida en el Anexo I del Decreto 9/2005, de Actividades Potencialmente Contaminantes del Suelo y los Criterios y Estándares para la Declaración de Suelos Contaminados, deberá solicitar conformidad a la Delegación de Medio Ambiente para llevar a cabo la actividad. Deberán remitir al organismo ambiental competente los informes de situación con el contenido mínimo y la periodicidad que se determine reglamentariamente.

10. Las industrias situadas en las posiciones de mayor consumo visual deberán estudiar los volúmenes y colores para minimizar los impactos visuales.

11. Los vertidos procedentes de las actividades industriales deberán ser aptos para su vertido a la red de saneamiento, según se establece en el art. 8 del Real Decreto 509/1996, de 15 de marzo, que especifica la necesidad de tratamiento previo del vertido de las aguas residuales industriales a los sistemas de alcantarillado, sistemas colectores o en las instalaciones de aguas residuales urbanas. En esta situación concreta el proyecto de urbanización deberá contener el sistema de depuración en el proyecto previo a la obtención de la licencia.

12. Los polígonos industriales deberán gestionar un sistema de depuración propio que posteriormente se conectará a la EDAR.

Artículo 9.34 (p) Medidas correctoras, relacionadas con el consumo de recursos naturales.

Las medidas correctoras son aquellas aplicaciones concretas que deberán incorporarse en el desarrollo de la actuación evaluada, orientándose a la reducción o modificación del efecto y tienen carácter vinculante.

Para cada actuación evaluada, se ha establecido una batería de medidas correctoras, unas de carácter específico y otras genéricas, destinadas a minimizar los impactos sobre los factores ambientales.

Medidas relativas al medio hídrico:

1. Establecer medidas de almacenamiento, manejo y control adecuadas de los productos químicos, tóxicos y combustibles para evitar derrames en el agua superficial así como su posible contaminación.

2. Manejar y almacenar de forma segura los productos líquidos con el fin de evitar el derrame de los mismos y su afectación tanto a las aguas superficiales como subterráneas.

3. Realizar la limpieza, reparación y puesta a punto de los vehículos en lugares habilitados para tal efecto (solera impermeabilizada y con dispositivo antivertido).

4. Para limpiar derrames de aceites, líquidos de frenos, fluidos de transmisión, etc, emplear absorbentes adecuados y gestionar éstos como residuos peligrosos y no emplear nunca agua.

5. Queda prohibido los cambios de aceites y otros lubricantes utilizados por la maquinaria así como cualquier producto incluido en el catálogo de Residuos Peligrosos salvo en zonas acondicionadas a tal efecto o en los talleres adecuados.

6. Controlar el agua de limpieza, reutilizarla si fuera posible y gestionarla como un residuo peligroso en el caso de contaminación.

7. Establecer un plan de emergencia para posibles vertidos accidentales.

8. Gestionar de forma adecuada el agua utilizada para regar la zona de explotación, con el fin de evitar el levantamiento de polvo.

9. Sustituir la limpieza con agua de zonas asfaltadas por otros métodos más eficientes.

10. Optimizar el agua utilizada para el riego de caminos de acceso y zonas de ejecución de la obra con el fin de evitar el levantamiento de polvo.

11. Optar por el agua reutilizada para los usos de riego, tanto en jardinería como para el baldeo de calles.

12. Instalar dispositivos limitadores de presión, difusores y temporizadores para disminuir el consumo de agua en las zonas públicas.

13. Implantar una red separativa de pluviales, en aquellos sectores que sea viable su conexión a dichas redes, con dimensión suficiente y con los criterios técnicos y normas aplicables, asimismo se debe mantener la infraestructura en perfectas condiciones para el cumplimiento de su función.

14. La red de alcantarillado se debe conectar a la red urbana existente y debe garantizar la rápida evacuación de aguas residuales sin fisuras ni filtraciones a las aguas subterráneas, por lo que se adoptarán las correspondientes medidas constructivas que impidan fugas en la red.

15. En el diseño de las vertientes se deberá proponer un diseño que evite la concentración de aguas en las zonas deprimidas.

16. Se debe garantizar la suficiente capacidad de desagüe de cualquier escorrentía que afecte a las zonas a ordenar, llevando a cabo si es necesario aquellas medidas constructivas para garantizar la rápida evacuación de las aguas y evitar los encharcamientos en las zonas más bajas.

17. La apertura de pozos se deberá solicitar la autorización correspondiente al Organismo de Cuenca e inscribir y dar de alta en el Catálogo de Aguas Privadas.

18. Se prohíbe la construcción de pozos negros o fosas sépticas, en suelos urbanos y urbanizables.

19. Se prohíbe cualquier vertido directo o indirecto que contamine las aguas superficiales y subterráneas.

Medidas relativas al factor suelo:

1. Proceder a una retirada selectiva de la cubierta de tierra vegetal y acopio en condiciones tales que no pierdan sus propiedades (caballones de altura superior a 1,5-2 metros).

2. Para evitar la compactación del suelo durante la fase de obras, se impedirá la circulación de maquinaria sobre los acopios de tierra vegetal.

3. Los acopios reutilizables serán sembrados con especies herbáceas de crecimiento rápido, a fin de evitar los procesos erosivos y mantener las características fisicoquímicas del sustrato.

4. Se realizarán las correspondientes siembras para generar una cubierta vegetal de los suelos desnudos.

5. A fin de reducir la superficie afectada se procurarán utilizar los accesos existentes.

6. La tierra y materiales sobrantes serán depositados en un vertedero legalizado, si por sus características tuvieran un tratamiento específico, su tratamiento se deberá ajustar a la normativa establecida.

7. Limpiar y restaurar el terreno sobre el que se ha ejecutado la obra al finalizar la misma.

Medidas relativas al factor topografía:

1. Al inicio de las obras se deben especificar los volúmenes y lugar donde se vaya a cumplir el material sobrante, adecuando la zona para evitar posibles impactos.

2. El acopio de materiales se deberá realizar en las zonas de menor cota para evitar posibles escorrentías contaminantes.

3. El tratamiento de los taludes se debe realizar con plantaciones, redes metálicas o sistemas mixtos que disminuyan el deterioro paisajístico producido por éstos.

4. La apertura de zanjas se realizará durante el mínimo tiempo posible, delimitándose su perímetro con cintas de plástico.

5. En la apertura de viales, se deberá ajustar su diseño a las curvas de nivel, evitando desmontes excesivos y elevadas pendientes.

Medidas relativas al factor paisaje:

1. La ocupación de los terrenos debe ceñirse estrictamente a la superficie de afección evitando intrusiones en terrenos colindantes.

2. Utilizar pantallas visuales destinadas al enmascaramiento de las implantaciones bien con elementos naturales o mezclados.

3. El paisaje urbano debe adoptar un diseño que tenga como principal apuesta su integración con el entorno natural integrando el entorno urbano y no desvirtuar el paisaje propio de la zona.

4. Proceder a la recogida controlada y adecuada gestión ambiental de los residuos, para evitar la acumulación de escombros incontrolados.

5. Como medida de carácter general se establece que las cubiertas de las construcciones no produzcan brillos ni colores o texturas que rompan los tonos dominantes en el entorno.

6. En suelos industriales y terciarios, se diseñará el tamaño y orientación de las parcelas de manera que las traseras de las naves recaigan al interior del mismo, evitando las vistas desde los viarios.

Medidas relativas al factor flora:

1. Delimitar un área de trabajo con el fin de evitar la degradación del entorno colindante.

2. Trazar la red viaria protegiendo la vegetación que se deba de incorporar a las zonas verdes.

3. Evitar el desbroce y la eliminación innecesaria de árboles y arbustos especialmente en las zonas de borde.

4. Instalar vallas que sirvan de protección a las especies situadas en el entorno donde se van a llevar a cabo las actuaciones.

5. Hacer una previsión de actuaciones en jardinería con el fin de que los trasplantes de los pies arbóreos puedan realizarse en las temporadas o periodos de parada vegetativa.

Medidas relativas al factor fauna:

1. Las actuaciones que puedan afectar a zonas identificadas como hábitats de interés comunitario previo a su inicio, se deberá realizar un estudio de la incidencia de la actuación en el entorno del hábitats y en las especies faunísticas que lo habitan.
2. Se debe programar el inicio de las obras en las épocas de menor incidencia en la reproducción de las especies faunísticas más relevantes.
3. Se instalarán dispositivos anti-electrocución mediante un perfil plástico que se adapta a cualquier armado o cruceta de los distintos tipos de apoyos.
4. Cuando se estime necesario se dispondrá en los tendidos eléctricos de un pastor eléctrico.

Medidas relativas a la gestión de residuos.

1. Minimizar la producción de residuos, separando en origen los residuos que se van generando, instalando contenedores para los distintos tipos de residuos y evitar que se mezclen.
2. Almacenar y manejar los residuos líquidos y peligrosos de forma adecuada para evitar la posible contaminación del suelo.
3. Disponer los escombros en un perímetro interno con una impermeabilización adecuada.
4. Evitar la acumulación de escombros.
5. Humedecer los residuos inertes para evitar el levantamiento de partículas de polvo como consecuencia del viento.
6. Los escombros y demás residuos inertes generados durante la fase de obras y ejecución de las actuaciones, serán conducidos a instalaciones de gestión autorizadas (plantas de reciclaje, vertederos de inertes controlados, etc.)
7. Los residuos urbanos y asimilables serán conducidos a instalaciones de gestión autorizadas (plantas de compostaje, vertederos controlados, etc.)

Medidas relativas a la calidad del aire:

1. Regar diariamente las zonas de movimiento de la maquinaria para mantener ligeramente húmeda la zona de tránsito.
2. Limitar la velocidad de los vehículos que circulen por el ámbito, mediante señales adecuadas y badenes, de tal manera que emitan la menor cantidad de gases.
3. Humectación de los materiales productores de polvo.
4. Reducción de la actividad durante periodos de fuerte viento.
5. Instalación de pantallas cortavientos.
6. Formación de pantallas arbóreas que capten el polvo de los focos de la producción.
7. Colocación de toldos y redes para evitar la proyección de polvo al exterior.

El movimiento de maquinaria es la principal fuente de emanación de polvo, siendo necesario la adopción de medidas concretas para controlar la emisión de polvo a la atmósfera:

8. Asfaltado y/o compactación de las pistas de acceso a las parcelas evitando la existencia de materiales sueltos que puedan originar una alta densidad de partículas sólidas en suspensión.
9. Cuando el transporte se realice a través de caminos sin asfaltar o por zonas habitadas intentar no superar los 40 Km/h de velocidad para disminuir los niveles pluvígenos emitidos a la atmósfera.
10. Recubrimiento con lonas de las cajas de los camiones que transportan material.
11. Mantenimiento de la maquinaria en perfectas condiciones de uso para minimizar las emisiones de humos y gases contaminantes a la atmósfera.

Medidas relativas a la prevención de la contaminación acústica:

Los principales focos emisores de ruido proceden del aumento en el tránsito de vehículos y de durante la fase de obras la maquinaria utilizada para la ejecución de las mismas. Esto hace necesario un adecuado mantenimiento de ésta para la reducción de ruidos, las medidas a adoptar son:

1. Mantenimiento y puesta a punto de la maquinaria utilizada con el fin de minimizar el ruido producido por las mismas durante su manejo.
2. No dejar en marcha la maquinaria cuando no sea necesaria.
3. Limitar la velocidad de los vehículos que circulen por el ámbito, mediante señales adecuadas y badenes, de tal manera que emitan la menor cantidad de ruido posible al rozamiento de los neumáticos con la calzada.
4. Introducir barreras sónicas con pantallas naturales o artificiales, principalmente se utilizarán elementos mixtos, alternando tramos vegetales con inertes y materiales plásticos y en caso necesario se utilizarán materiales duros como el hormigón.
5. Implantar pantallas acústicas mediante obstáculos naturales o situar las emisiones de ruido en el interior de las obras ya construidas.
6. Ajustar la actividad a la franja horaria autorizada.

7. Utilizar pavimentos drenantes y absorbentes de ruidos.

Medidas relativas a la contaminación lumínica y consumo de energía:

1. Aprovechar al máximo la luz natural.
2. Optar por la utilización de tecnologías que utilicen energías renovables. Se promoverá la instalación de placas solares para el calentamiento del agua.
3. Mantener encendidos los aparatos y maquinaria solo cuando se estén utilizando para evitar el despilfarro de combustibles y energía eléctrica.
4. Estudiar y establecer un plan de trabajo que optimice las horas de luz natural para evitar la utilización de energía eléctrica para visualizar el área de trabajo.
5. Adecuar los niveles de iluminación a las condiciones y normas generales para la redacción de proyectos de alumbrado exterior.
6. Eliminar los obstáculos de las luminarias.
7. Adecuar los niveles de iluminación a las condiciones y normas generales para la redacción de proyectos de alumbrado exterior.
8. En la elección de las luminarias se deben tener en cuenta la idoneidad para el uso al que van destinadas y su bajo consumo.
9. Apagado de alumbrados ornamentales y de grandes espacios exteriores. También hay que remodelar este tipo de alumbrado, cambiando bombillas, variando su inclinación y utilizando dispositivos que eviten la dispersión de la luz fuera del área a iluminar.

Medidas relativas al diseño de espacios libres:

1. Potenciar la conectividad entre las zonas verdes y espacios libres para crear itinerarios peatonales.
2. Para las zonas verdes y espacios libres se deben adoptar soluciones de jardinería tendentes a potenciar la vegetación con especies autóctonas, estableciendo una programación de plantación entre especies de crecimiento lento y rápido.
3. Deberán respetarse los elementos naturales o naturalizados singulares preexistentes en las actuaciones, con su consecuente integración.
4. Cuando se produzcan solapamientos entre infraestructuras viarias y espacios libres debe darse continuidad al tránsito peatonal.

TÍTULO X

PROTECCIÓN DEL PATRIMONIO HISTÓRICO Y CULTURAL

CAPÍTULO I

Disposiciones generales

Artículo 10.1 (e) Contenido y Alcance.

1. Las Normas contenidas en este Título tienen por finalidad disponer las medidas necesarias para la adecuada protección de los valores culturales de interés municipal histórico, arquitectónico, etnológico, arqueológico y urbanístico así como del paisaje urbano del municipio de Priego de Córdoba.
3. Las disposiciones del presente Título se complementan para la determinación de la protección de los inmuebles, espacios y elementos de valor cultural con las establecidas en los Títulos anteriores y especialmente con las contenidas en el Título VIII, Condiciones de Ordenación de las Distintas Clases de Suelo.
4. El alcance de los distintos conceptos urbanísticos utilizados para la determinación de las condiciones de protección será el legalmente establecido y en su defecto, el que se establezca en los Títulos III, Desarrollo de la Ordenación, Gestión y Ejecución del Planeamiento, V, Intervención en el mercado del Suelo y la edificación, y VII, Normas Básicas de Edificación y Usos.

Artículo 10.2 (p) Instrumentos para la protección del Patrimonio Cultural.

Para las finalidades de protección del Patrimonio Cultural del municipio de Priego de Córdoba, previstas en este Plan General, se consideran los siguientes instrumentos en aplicación de la LOUA y de la LPHA:

1. Las presentes Normas de Protección del Patrimonio.
2. Las determinaciones de ordenación urbanística del Plan Especial del Conjunto Histórico, desde la perspectiva de su protección y puesta en valor incluyendo la catalogación de los elementos a proteger en dicho ámbito.
3. La identificación de los elementos de valor patrimonial y construcciones de interés en el ámbito exterior al Conjunto Histórico y resto del término municipal, incluyéndose listado y fichas de protección de los mismos.

4. La protección y cautelas del patrimonio arqueológico, incluyendo la delimitación de las zonas a cautelar con su correspondiente Listado, fichas de protección y normativa de aplicación.

Artículo 10.3 (p) Sujetos Responsables de la Protección del Patrimonio.

Son responsables de la protección, conservación y mejora del Patrimonio Cultural del municipio de Priego de Córdoba los siguientes organismos y personas:

a. La consejería competente en materia de patrimonio histórico, en virtud de las competencias exclusivas que sobre el Patrimonio Histórico de Andalucía tiene atribuidas.

b. El Ayuntamiento de Priego de Córdoba, en virtud de las competencias asignadas a las Corporaciones Locales en la Legislación de Patrimonio Histórico.

c. Los propietarios, titulares de derechos o simples poseedores de los bienes objeto de protección.

Artículo 10.4 (p) Prevalencia de los Instrumentos de Aplicación de la Legislación del Patrimonio Histórico.

1. Los instrumentos de aplicación de la Legislación de Patrimonio Histórico y las resoluciones, órdenes o actos administrativos derivados de ella, prevalecerán sobre las determinaciones contenidas en el presente Plan en los contenidos que se relacionan a continuación, y, en consecuencia,;

a. Los efectos de las declaraciones o inscripciones en el Catálogo General del Patrimonio Histórico de Andalucía de Monumentos, Conjuntos Históricos, Zonas Arqueológicas o de cualquiera otra de las tipologías de Bienes de Interés Cultural definidas en el artículo 25 de la LPHA así como la delimitación de los entornos que en su caso estuvieran vigentes por resolución de los Órganos competentes, prevalecerán sobre las determinaciones de ordenación y protección previstas para dichas áreas en el presente Plan General.

b. Las Resoluciones, Órdenes y Acuerdos de los Órganos competentes de la Administración Autónoma sobre materias o inmuebles sobre las que siga manteniendo las competencias para autorización de obras y actuaciones una vez aprobado al Plan Especial y que por tanto no estén delegadas en el Ayuntamiento de Priego de Córdoba, prevalecerán sobre las determinaciones del presente Plan.

Artículo 10.5 (p) Aplicación de las Normas de Protección del Patrimonio.

Las Normas contenidas en el presente Título prevalecerán sobre las determinaciones de cualquier otro documento del presente Plan, así como sobre el contenido de cualquier otro Título de las presentes Normas.

CAPÍTULO II

La ordenación estructural y pormenorizada en el municipio y su régimen de protección

Artículo 10.6 (e) Elementos de valor que forman parte de la ordenación estructural.

1. El presente Plan General considera como bienes de valor que forman parte de la ordenación estructural a los bienes integrantes del Patrimonio Histórico Andaluz localizados en el municipio de Priego de Córdoba. Éstos son los reconocidos por la Ley 14/2007, del Patrimonio Histórico Andaluz, al contar con expediente de declaración como Bien de Interés Cultural o estar inscritos en el Catálogo General del Patrimonio Histórico Andaluz en cualquiera de las tipologías establecidas en el artículo 25 de la LPHA. La nueva inscripción de bienes en el CGPHA, no supondrá modificación del presente Plan o del Catálogo de Elementos Protegidos complementario al mismo, siendo incorporados al mismo con el régimen de protección de dichos bienes.

2. El Conjunto Histórico de Priego de Córdoba delimitado según Declaración de 2002 (Decreto 260/2002, de 15 de octubre, por el que se amplía la delimitación del Conjunto Histórico de Priego de Córdoba, declarado conjunto histórico-artístico por Decreto 3524/1972, de 7 de diciembre), se considera un ámbito urbano de valor que forma parte de la ordenación estructural del núcleo de Priego de Córdoba.

3. Relación de elementos de valor estructural incluidos en el Conjunto Histórico de Priego de Córdoba, e identificados en el Plano de Ordenación Estructural del núcleo urbano principal del presente Plan.

4. Completan los elementos de valor estructural en el municipio de Priego de Córdoba los elementos localizados en el ámbito exterior al Conjunto Histórico y resto del término municipal que se incluyen en el Listado de bienes de interés patrimonial protegidos por el presente Plan General, e identificados en los Planos de Ordenación Estructural del término municipal y del núcleo urbano principal.

Artículo 10.7 (e) Elementos de valor que forman parte de la ordenación pormenorizada.

Forman parte de la ordenación pormenorizada en el municipio de Priego de Córdoba los demás edificios, construcciones y elementos protegidos que se incluyen en el Catálogo y fichas de Elementos Protegidos que complementan al presente Plan, así como en el Catálogo del Plan Especial del Centro Histórico. Estos elementos

de valor quedan identificados en los Planos de Ordenación Completa del término municipal y del núcleo urbano principal del presente Plan.

Artículo 10.8 (e) Régimen de protección del Conjunto Histórico de Priego de Córdoba.

1. Se establece la necesidad de que el planeamiento del Conjunto histórico se adapte a lo previsto en la legislación patrimonial, debiendo desarrollar los contenidos establecidos en el art. 31 de la Ley 14/2007, de 26 de noviembre, de Patrimonio Histórico de Andalucía. A tal efecto, en el plazo de tres años desde la entrada en vigor del presente Plan General, el Ayuntamiento de Priego de Córdoba deberá redactar un nuevo Plan Especial del Centro Histórico, con fines exclusivos de Protección, procediendo asimismo a la revisión del Catálogo en dicho ámbito.

2. Mientras se redacta el nuevo Plan Especial de Protección del Conjunto Histórico de Priego de Córdoba, se mantiene vigente, con carácter transitorio, el Plan Especial así como el Catálogo de Protección del Centro Histórico complementario a dicho Plan Especial aprobado definitivamente en abril de 2001. Las determinaciones del Plan Especial deben considerarse parte de la ordenación pormenorizada preceptiva del presente Plan General para el ámbito del Centro Histórico.

Estas determinaciones de ordenación pormenorizada establecidas en el Plan Especial de 2001 que el Plan general asume transitoriamente son:

2.a. Calificación del Centro Histórico en diferentes zonas de ordenanzas, con las determinaciones establecidas para cada una de ellas.

2.b. La altura de la edificación y ordenanzas gráficas de protección de la imagen urbana en los espacios urbanos de mayor valor.

2.c. El Catálogo de elementos de valor histórico, arquitectónico o urbanístico a proteger en el Centro Histórico y la normativa de protección diferenciando niveles de protección, siendo de aplicación las ordenanzas para «Edificios protegidos. Edificaciones pertenecientes al Catálogo de Patrimonio Edificado» incluidas en el Plan Especial.

Artículo 10.9 (e) Prevalencia de las determinaciones del Plan General y modificaciones del PE del Centro Histórico de Priego de Córdoba.

1. Prevalerán las determinaciones del PEPCH sobre las del Plan General con carácter general y de forma transitoria hasta su revisión.

No obstante, el PGOU incorpora directamente las siguientes modificaciones:

1.a. Delimitación de entornos de BIC.

Se suprimen las propuestas de entornos de BIC y propuestas de BIC recogidos en el PEPCH, aplicándose los entornos previstos en el Plan General de acuerdo con la disposición adicional IV de la Ley 14/2007.

1.b. Ampliación del número de elementos protegidos en el Centro Histórico.

El Plan General amplía el número de edificios a proteger, que no habían sido incluidos en el Catálogo de 2001, asignándoles los niveles de protección previstos en el PEPCH. Dichos edificios se identifican en el Plano 05.

Protecciones en el ámbito del Plan Especial del Centro Histórico y Entornos de BIC. Son los siguientes:

- Molino Harinero de Puente Llovía (A1).

- Hilaturas del Carmen (A2).

- Chimeneón Santiago en Avda. Granada (A3).

1.c. Incorporación de otros elementos a proteger localizados en el ámbito del Conjunto Histórico incluidos en el Catálogo de Elementos Protegidos del Plan General. Estos elementos se identifican en el Plano 05. Protecciones en el ámbito del Plan Especial del Centro Histórico y Entornos de BIC. Se incluyen:

- Escudos declarados Bienes de Interés Cultural.

- Cruces, Exvotos, Fuentes y Jardines de interés histórico a proteger; así como árboles singulares.

Artículo 10.10 (e) Régimen de bienes inscritos en el CGPHA (BIC y catalogación general) y los entornos de protección de los BIC.

1. Condiciones generales.

a. Los bienes inscritos en el Catálogo General de protección del Patrimonio Histórico Andaluz, que comprende los BIC y bienes de catalogación general, así como los bienes propuestos como BIC por el presente Plan General estarán sujetos al régimen de protección que se deriva de los principios de la LPHA siéndoles de aplicación lo establecido en el Capítulo III: del Título III del patrimonio inmueble de la Ley 14/2007.

Con carácter general, las actuaciones sobre este tipo de inmuebles se rigen por lo establecido en los artículos 33 a 36 de la LPHA:

b. No se podrá proceder a su desplazamiento o remoción, salvo que resulte imprescindible, y, en todo caso, previa autorización de la Consejería competente.

c. Se prohíbe la colocación de publicidad comercial y de cualquier clase de cables, antenas y conducciones aparentes en los Jardines Históricos y en las fachadas y cubiertas de los Monumentos.

d. Se prohíbe también toda construcción que altere el carácter de los inmuebles inscritos en el Catálogo General de protección del Patrimonio Histórico Andaluz o perturbe su contemplación.

e. Será necesario obtener autorización de la Consejería competente, con carácter previo a las restantes licencias o autorizaciones, para proceder a cualquier intervención que suponga alteración o cambio en inmuebles objeto de inscripción como Bien de Interés Cultural o su entorno.

f. Será necesario comunicar a la consejería competente la realización de cualquier obra o intervención en bienes de catalogación general, con carácter previo a la solicitud de la correspondiente licencia.

g. La solicitud de autorización o la comunicación establecida anteriormente, deberá acompañarse del proyecto de conservación correspondiente a la intervención que se pretenda realizar.

h. Las actuaciones no sometidas legalmente al trámite de la licencia municipal que hubieren de realizarse en Bienes de Interés Cultural, en su entorno, o en bienes de catalogación general, requerirán asimismo autorización previa de la Consejería competente.

i. La incoación del procedimiento para la catalogación de un inmueble como Bien de Interés Cultural determinará la suspensión de las actuaciones que se estén desarrollando sobre el mismo, y de las licencias municipales de parcelación, edificación o demolición en las zonas afectadas, así como de los efectos de las ya otorgadas, hasta tanto se obtenga la autorización de la Consejería competente. La denegación de la autorización llevará aparejada la necesidad de proceder a la revocación total o parcial de la licencia concedida.

2. Régimen de las situaciones de ruina.

El régimen de las situaciones de ruina de los bienes inscritos, será el establecido en el artículo 37 de la LPHA:

a. La Consejería competente deberá ser notificada de la apertura y resolución de los expedientes de ruina que se refieran a bienes afectados por la inscripción en el Catálogo General del Patrimonio Histórico Andaluz.

b. La Consejería podrá constituirse en parte interesada en cualquier expediente de ruina que pueda afectar directa o indirectamente al Patrimonio Histórico.

c. La firmeza de la declaración de ruina no llevará aparejada la autorización de demolición de inmuebles catalogados.

d. En el supuesto de que la situación de ruina lleve aparejado peligro inminente de daños a las personas, la entidad que hubiera incoado expediente de ruina deberá adoptar las medidas necesarias para evitar dichos daños, previa la autorización prevista en el artículo 33 de la LPHA. Las medidas que se adopten no podrán incluir más demoliciones que las estrictamente necesarias y se atenderán a los términos previstos en la citada autorización.

3. Régimen de las demoliciones.

El régimen de las demoliciones de bienes inscritos se regirá por lo establecido en el artículo 38 de la LPHA:

a. No procederá la demolición de inmuebles inscritos en el Catálogo General del Patrimonio Histórico Andaluz. Podrán admitirse, excepcionalmente, demoliciones derivadas de la ejecución de proyectos de conservación, que exigirán la autorización de la Consejería competente.

b. Las demoliciones que afecten a inmuebles integrantes del entorno de Bienes de Interés Cultural exigirán la autorización de la Consejería competente en materia de patrimonio histórico.

c. Las demoliciones que afecten a inmuebles incluidos en Conjuntos Históricos, Sitios Históricos, Lugares de Interés Etnológico o Zonas Patrimoniales, que no estén inscritos individualmente en el Catálogo General del Patrimonio Histórico Andaluz ni formen parte del entorno de Bienes de Interés Cultural, exigirán la autorización de la Consejería competente, salvo que hayan sido objeto de regulación en el planeamiento informado favorablemente conforme al artículo 30 de la LPHA.

4. Actuaciones ilegales.

1. Serán ilegales las actuaciones realizadas y nulas las licencias otorgadas sin contar con la autorización o, en su caso, la comunicación previa previstas en el artículo 33, apartados 3 y 5, o sin atenerse a las condiciones impuestas en la autorización.

2. La Consejería competente en materia de patrimonio histórico ordenará la suspensión inmediata de los cambios o modificaciones que se estén realizando en los bienes inscritos, cuando no haya recibido comunicación previa de los mismos o no los haya autorizado o, en su caso, se incumplan los condicionamientos impuestos en la autorización.

3. En el expediente que se instruya para averiguar los hechos, la Consejería competente en materia de patrimonio histórico podrá autorizar las obras o modificaciones, ordenar la demolición de lo construido o la reconstrucción de lo destruido sin autorización o sin haber efectuado la comunicación previa u ordenar las

reposiciones necesarias para recuperar la situación anterior, todo ello con independencia de la imposición de las sanciones pertinentes. En el caso de que en el curso de un procedimiento sancionador por hechos que puedan comportar infracción sancionable conforme a la presente Ley se advierta la necesidad de adoptar las medidas referidas con anterioridad, se procederá a iniciar un procedimiento administrativo específico a tal efecto.

5. Entornos.

Las declaraciones e inscripciones patrimoniales existentes para los BIC del municipio de Priego de Córdoba no establecen dichos ámbitos, por lo que desde el planeamiento se propone una delimitación que es la establecida por el Plan Especial de 2001 que queda recogida en el plano de ordenación correspondiente del Centro Histórico. Esta propuesta de delimitación de entornos constituye parte de la ordenación pormenorizada potestativa del Plan.

En todo caso, podrá ser de aplicación lo que establece la Disposición Adicional Cuarta de la LPHA, para los monumentos declarados histórico-artísticos conforme a la legislación anterior a la entrada en vigor de la Ley 16/1985, de 25 de junio, del Patrimonio Histórico Español, y los bienes afectados por el Decreto de 22 de abril de 1949, sobre protección de los castillos españoles, que gozan de la condición de Bienes de Interés Cultural, a los que no se les hubiera establecido individualmente, tendrán un entorno de protección constituido por aquellas parcelas y espacios que los circunden hasta las distancias siguientes:

- a) Cincuenta metros en suelo urbano.
- b) Doseientos metros en suelo urbanizable y no urbanizable.

Este entorno podrá ser revisado mediante expediente de modificación de la declaración del Bien de Interés Cultural. En el Plano de Ordenación núm. 05: Ordenación Completa.

Protecciones en el Ámbito del Plan Especial del Centro Histórico se recogen las propuestas de entornos de los BIC monumentos declarados con anterioridad a la Ley de PHE de 1985 o por el Decreto de 1949 de instalaciones defensivas.

CAPÍTULO III

Normas de Protección del Patrimonio Histórico establecidas por el Plan General para el municipio de Priego de Córdoba

Sección 1.ª Disposiciones Preliminares

Artículo 10.11 (e) Protección del Patrimonio Histórico.

1. El Plan General establece normas de protección generales así como la relación de elementos que deben ser protegidos por sus valores históricos o arquitectónicos, mediante su inclusión en el Catálogo de Elementos Protegidos.

2. Una vez aprobado definitivamente el PGOU e incluido en el Registro Autonómico de instrumentos de planeamiento, de convenios urbanísticos y de los bienes y espacios catalogados, los bienes contenidos en los catálogos urbanísticos según lo establecido en el artículo 13 en la LPHA, formarán parte del Inventario de Bienes Reconocidos del Patrimonio Histórico Andaluz.

Artículo 10.12 (e) Catálogo de Elementos Protegidos.

1. Catálogo de Elementos Protegidos del presente Plan General supone el establecimiento de cautelas para la conservación de los edificios o elementos construidos con algún valor histórico, arquitectónico, artístico, arqueológico, etnológico, científico o industrial y paisajístico, incluidos en el Inventario de la consejería competente en materia de patrimonio histórico y no contemplados en el Plan Especial del Centro Histórico.

2. Catálogo de Elementos Protegidos, en cuanto documento singularizado, prevalece en sus determinaciones específicas sobre el resto de documentos que integran el presente Plan y complementa el Catálogo del Plan Especial de Protección del Centro Histórico de Priego de Córdoba de 2001.

3. Catálogo de Elementos Protegidos está compuesto por las edificaciones que aparecen en los planos correspondientes de Ordenación del Suelo No Urbanizable y en los Planos de Ordenación Completa de los núcleos urbanos donde se identifican con la sigla correspondiente seguida del número asignado en el Catálogo de Elementos Protegidos. Asimismo se recogen en el Catálogo los yacimientos arqueológicos cuyas normas de protección se establecen en el capítulo 3 del presente Título.

4. El Catálogo contiene tanto los bienes inmuebles edificados como los espacios libres interiores o exteriores, u otras estructuras significativas, así como de los componentes naturales que los acompañan. De este modo el Catálogo queda organizado del siguiente modo:

- * Patrimonio Arquitectónico (A), comprende aquellas edificaciones de interés patrimonial localizadas en el núcleo urbano de Priego de Córdoba.
- * Construcciones vinculadas al medio rural (C), tales como cortijos, haciendas y lagares.

- * Otras Edificaciones de interés patrimonial (O).
- * Escudos declarados Bienes de Interés Cultural (D).
- * Cruces y Exvotos (R).
- * Puentes declarados Bienes de Catalogación General (P).
- * Fuentes de interés histórico-artístico (F).
- * Jardines de interés histórico (J).
- * Árboles Singulares en el núcleo urbano de Priego de Córdoba y Zagrilla.
- * Yacimientos Arqueológicos declarados Bienes de Interés Cultural (núm.).
- * Otros Yacimientos Arqueológicos incluidos en el SIPHA y en la Carta Arqueológica Municipal de Priego de Córdoba (Y).

5. El Catálogo de Elementos Protegidos del presente Plan General no incluye las fichas de aquellos elementos de valor que actualmente están protegidos por el Plan Especial de Protección, Reforma Interior y Catálogo del Centro Histórico de Priego de Córdoba; tan sólo se incorpora como Anexo un listado con todos los elementos catalogados por dicho Plan Especial.

Sección 2.^a Condiciones comunes de protección de los bienes incluidos en el Catálogo de Elementos Protegidos del Plan General

Artículo 10.13 (p) Condiciones de protección de los elementos protegidos.

1. Las condiciones de protección de los elementos incluidos en el Catálogo de Elementos Protegidos por el Plan General se regulan en los artículos siguientes.
2. Se exceptúan de esta regulación los yacimientos arqueológicos cuyas condiciones se establecen en el Capítulo IV del presente Título, sobre Protección Arqueológica.

Artículo 10.14 (p) Condiciones de parcelación de los elementos protegidos.

Las parcelas o fincas en las que se sitúan las construcciones o elementos protegidos cumplirán las condiciones urbanísticas de parcela mínima correspondientes al régimen de suelo y a la zona de ordenación en la que se sitúan.

Asimismo las parcelas no podrán ser objeto de segregación o agregación que perjudique a ninguno de los valores que justifican su protección.

Artículo 10.15 (p) Condiciones de Uso.

1. En las edificaciones protegidas se autorizarán los usos permitidos en la zona que se encuentran ubicados.
2. En el caso de que las condiciones particulares de la ficha del edificio prohibiesen o autorizasen algunos usos específicamente, esta determinación será prevalente sobre la de zona.
3. Los elementos protegidos quedarán eximidos del cumplimiento de los parámetros dimensionales expresados en las Condiciones Generales de los Usos. No obstante deberán reunir características espaciales y dimensionales suficientes para desarrollar adecuadamente el uso al que sean destinados garantizando que dicho uso no disminuye ni altera los valores protegidos.

Artículo 10.16 (p) Condiciones de edificación.

Las determinaciones de las fichas individualizadas del Catálogo de Elementos Protegidos prevalecerán sobre las correspondientes a la Zona de Ordenanza donde se hallase enclavada la edificación y sobre la fijación de alturas establecida en los planos correspondientes.

Artículo 10.17 (p) Normas Supletorias.

Supletoriamente para lo no regulado por estas Normas de Protección se aplicarán las Condiciones Particulares de la Zona en que se ubique la parcela o edificio protegido.

Sección 3.^a Condiciones de protección del Patrimonio Arquitectónico

Artículo 10.18 (p) Definición y Ámbito de Aplicación.

1. Esta protección se asigna a aquellas edificaciones que, localizadas en el núcleo urbano de Priego de Córdoba, deben ser conservadas por su valor arquitectónico y tipológico, histórico-cultural y/o singular. Estos bienes están identificados en los planos de Ordenación Completa del núcleo urbano de Priego de Córdoba con la letra «A». Son los siguientes:

Denominación	Identificación PGOU (*)
Molino Harinero de Puente Llovía	A1
Hilaturas del Carmen	A2
Chimeneón Santiago	A3
IES Álvarez Cubero	A4
Vivienda en C/ Ramón y Cajal, 23	A5
Chimeneón Mueoliva	A6
Plaza de Toros	A7
Cementerio	A8

Artículo 10.19 (p) Condiciones de Protección.

1. Para cada uno de los edificios recogidos en este Catálogo se definen los elementos de interés o catalogados que los cualifican en función del nivel de protección asignado a cada uno de ellos. Estos Niveles de Protección serán los establecidos en el Plan Especial de Protección del Centro Histórico:

a) Protección Monumental, es el asignado a los edificios que deberán de ser conservados íntegramente por su carácter singular y monumental y por razones histórico-artísticas, preservando todas sus características arquitectónicas.

b) Protección Integral, es el asignado a aquellos edificios que su carácter singular y por razones histórico-artísticas, hacen necesaria la conservación de sus características arquitectónicas originales, pudiendo ello ser compatible con un cambio de uso.

c) Protección Estructural, es el asignado a la edificación tradicional cuyo valor arquitectónico o artístico no alcanza el carácter singular que contienen los calificados anteriormente en los niveles de protección monumental e integral, pero que por sus características tipológicas, valores constructivos, o su significación en la historia de la ciudad deben ser objeto de protección.

d) Protección Ambiental, es el asignado a aquellos edificios en los que su fachada posee interés histórico y/o arquitectónico, y participa de forma muy especial en la configuración del ambiente general de la ciudad histórica y del carácter del espacio urbano en que se encuentra situada. Normalmente son edificios que han sufrido una transformación muy importante en el interior llegando a desaparecer su interés tipológico.

2. El resto de condiciones particulares derivadas del nivel de protección serán las establecidas en el capítulo 2 del Título Cuarto del Plan Especial del Centro Histórico de Priego de Córdoba.

Sección 4.ª Condiciones de protección de construcciones vinculadas al medio rural

Artículo 10.20 (p) Definición y Ámbito de Aplicación.

1. Esta protección se asigna a aquellas construcciones que, situadas en el medio rural y asociadas generalmente a explotaciones agropecuarias, deben ser conservadas por sus valores arqueológicos, arquitectónicos, históricos, paisajísticos o etnológicos. Deberá garantizarse en cualquier caso el mantenimiento de sus elementos característicos o de especial valor.

2. La mayoría de estos elementos se encuentran incluidos en el Inventario de Cortijos, Haciendas y Lagares de la Consejería de Obras Públicas y Vivienda, y quedan identificados en el plano de Ordenación Completa del Suelo No Urbanizable con la letra «C». Son los siguientes:

Denominación	Identificación PGOU
Finca La Jinesa	C1
Molino de Los Molina	C2
Cortijo Las Alcabalas	C3
Cortijo La Calmada	C4
Cortijo El Campillo	C5
Cortijo Cerro del Charco	C6
Cortijo de Los Leones	C7
Cortijo del Llano	C8
Cortijo Padres del Carmen	C9

Denominación	Identificación PGOU
Cortijo La Solana	C10
Cortijo El Torcal	C11
Cortijo Urrelli	C12
Casa de la Alcantarilla	C13
Casa de las Flores	C14
Molino del Poleo	C15
Molino de San Antonio	C16
Molino de San Félix	C17
Molino de harina Azores, en la Crta. N-321, km 127	C18
Molino del Cerrajón, en El Cerrajón, N-321, km 118	C19

Artículo 10.21 (p) Condiciones de Protección.

1. En función del interés patrimonial que presentan cada una de estas construcciones, se establecen dos Niveles de Protección:

a) Protección Global, se le asigna a las edificaciones de mayor interés en las que se deberá conservar íntegramente el conjunto edificado.

b) Protección Parcial, se le asigna a las edificaciones de menor interés en las que se sólo conservarán aquellos elementos de valor.

2. Las construcciones rurales protegidas podrán ser objeto de cualquiera de los tipos de obras de edificación tendentes a la buena conservación del patrimonio edificado, de reforma menor, reforma parcial, reforma general o de obras de ampliación, siempre y cuando dichas obras sean coherentes con los objetivos de protección de las edificaciones de mayor valor así como con las características básicas de implantación, organización y tipología general.

3. Asimismo, y al efecto de establecer la idoneidad de la intervención pretendida con los valores del bien protegido, y cuando las obras tengan un alcance mayor a las de mera conservación, los proyectos deberán documentar y justificar la existencia o no de valores, así como la idoneidad de la solución propuesta.

4. Los usos permitidos serán acordes con la regulación del suelo no urbanizable en el que se sitúan así como con el uso al que fueron destinados originariamente.

5. Sin perjuicio de lo anterior, el Ayuntamiento podrá autorizar la implantación de otros usos no residenciales, adecuados al carácter de las edificaciones, si con ello se consigue la conservación, integración y puesta en valor de los elementos catalogados.

6. Las intervenciones sobre los bienes inscritos en el Catálogo General del Patrimonio Histórico o sus entornos requerirán autorización previa de la Consejería competente en materia de patrimonio histórico.

7. En cualquier caso, deberán respetarse las determinaciones particulares establecidas para cada una de ellas en el Inventario de Cortijos, Haciendas y Lagares de la Consejería de Obras Públicas y Vivienda.

Sección 5.ª Condiciones de protección de otras edificaciones de Interés Patrimonial

Artículo 10.22 (e) Definición y Ámbito de Aplicación.

1. A efectos de su protección por el planeamiento urbanístico, se consideran bienes integrantes del Patrimonio Histórico Andaluz del municipio de Priego de Córdoba aquellas construcciones o instalaciones incluidas en inventarios sobre bienes de carácter patrimonial de la provincia de Córdoba, vinculados a formas de vida, cultura, actividades, modos de producción, incluida la actividad productiva, tecnológica y fabril, representativos de la identidad y tradición local.

2. Estas Edificaciones de Interés Patrimonial pueden pertenecer a alguna de las tipologías que se relacionan a continuación, en función del uso o actividad tradicional que han desempeñado:

a) El Agua en la Agricultura.

b) La Agroindustria

c) Arquitectura Civil, Residencial, Religiosa, Militar, Industrial

d) Otros Elementos Relacionados con la Cultura Tradicional.

3. Todos estos elementos se encuentran localizados en los planos de Ordenación Completa del Término Municipal y Núcleos secundarios y están identificados con la letra «O». Son los siguientes:

Denominación	Identificación PGOU
Fábrica de Tejidos San José (Las Angosturas)	01
Ermita de San Miguel, El Castellar	02
Cooperativa Olivarera en Zamoranos	03
Ermita de la Cruz (El Cañuelo)	04
Ermita de la Cruz (Las Higueras)	05
Ermita de San Isidro (Los Villares)	06
Iglesia del Carmen, en Zamoranos	07
Iglesia del Rosario, en Castil de Campos	08

Artículo 10.23 (p) Condiciones de protección.

1. En función del interés patrimonial que presentan cada una de estas construcciones, se establecen dos Niveles de Protección:

a) Protección Global, se le asigna a las edificaciones de mayor interés en las que se deberá conservar íntegramente el conjunto edificado.

b) Protección Parcial, se le asigna a las edificaciones de menor interés en las que se sólo conservarán aquellos elementos de valor.

2. Al efecto de establecer la idoneidad de la intervención pretendida con los valores del bien protegido, y cuando las obras tengan un alcance mayor a las de mera conservación, los proyectos deberán documentar y justificar la existencia o no de valores, así como la idoneidad de la solución propuesta.

3. Los criterios de protección de estas edificaciones de interés patrimonial suponen la conservación de los elementos construidos, espacios libres o demás elementos que sean representativos de los valores patrimoniales, por lo que sólo serán admisibles aquellas intervenciones que tengan por objeto la recuperación, integración y puesta en valor de los mismos.

4. En cualquier caso, las intervenciones sobre los bienes inscritos en el Catálogo General del Patrimonio Histórico o sus entornos requerirán autorización previa de la Consejería competente en materia de patrimonio histórico.

Sección 6.ª Condiciones de protección de escudos

Artículo 10.24 (e) Definición y Ámbito de Aplicación.

1. Esta protección se asigna a aquellos Escudos que tienen la consideración de Bienes de Interés Cultural, declarados Bien de Interés Cultural en base a la disposición adicional 2.ª de la Ley 16/1985, de Patrimonio Histórico Español, que recogía el Decreto 571/1963 (BOE núm. 77, de 30 de marzo); dichos escudos se encuentran ubicados en las fachadas de los inmuebles siguientes:

Denominación	Identificación PGOU
Escudo en vivienda en C/ Montenegro, núm. 10 (actualmente en Museo)	D1
Escudo en vivienda en C/ Carrera de las Monjas, núm. 9	D2
Escudo en vivienda en C/ Río, núm. 2	D3
Escudos en las Carnicerías Reales	D4
Escudo en Carrera de Álvarez, núm. 21	D5
Escudo en Iglesia de San Francisco	D6
Escudo en Iglesia del Carmen	D7
Escudo en Iglesia de la Asunción	D8
Escudo en Iglesia de San Pedro	D9
Escudo en vivienda en C/ Carrera Álvarez	D10
Escudo en vivienda en Compás de San Francisco, 14	D11
Escudo en la Torre de Barcas	D12

2. Todos estos elementos se encuentran localizados en los planos de Ordenación Estructural del término municipal y del núcleo urbano principal, y están identificados con la letra «D».

Artículo 10.25 (e) Condiciones Particulares Derivadas de la Protección.

1. En función de su interés histórico, a estos Escudos se le asigna el Nivel de Protección Global, por lo que deberán ser conservados íntegramente.

2. Estas construcciones sólo podrán ser objeto de cualquiera de los tipos de obras de edificación tendentes a la buena conservación del patrimonio edificado.

Excepcionalmente, en caso de pérdida por fuerza mayor, podrán ser objeto de obras de reconstrucción.

3. Asimismo, cualquier intervención sobre las mismas deberá contar con análisis histórico artístico, arqueológico y etnológico previo como contexto de referencia en el que se justifique la idoneidad de la intervención patrimonial pretendida.

4. En cualquier caso, las intervenciones sobre los bienes inscritos en el Catálogo General del Patrimonio Histórico o sus entornos requerirán autorización previa de la Consejería competente en materia de patrimonio histórico.

Sección 7.^a Condiciones de protección de cruces y exvotos

Artículo 10.26 (e) Definición y Ámbito de Aplicación.

1. Se incluyen en esta categoría las Cruces y Exvotos que son integrantes del Patrimonio Histórico Andaluz por su valor histórico. Estos bienes están identificados en los planos de Ordenación Completa del término municipal y del núcleo urbano con la letra «R». Son los siguientes:

Denominación	Identificación PGOU (*)
Cruz de San Pedro	R11
Cruz de La Villa	R12
Cruz del Cementerio	R13
Cruz de las Mujeres	R14
Cruz de Carcabuey	R15
Cruz de Los Cabellos o de Los Gutiérrez	R16
Cruz de la Ermita de San Miguel	R17
Retablo callejero de la Virgen de los Llanos, de Campos de Nubes	R18

(*) Esta numeración es correlativa a la fijada en el Catálogo de Cruces y Exvotos del PEPRCH de Priego de Córdoba.

Artículo 10.27 (e) Condiciones Particulares de Protección.

1. En función de su interés histórico, a estos elementos se le asigna el Nivel de Protección Global, por lo que deberán ser conservados íntegramente.

2. Estas construcciones sólo podrán ser objeto de cualquiera de los tipos de obras de edificación tendentes a la buena conservación del patrimonio edificado.

Excepcionalmente, en caso de pérdida por fuerza mayor, podrán ser objeto de obras de reconstrucción.

3. Asimismo, cualquier intervención sobre las mismas deberá contar con análisis histórico artístico, arqueológico y etnológico previo como contexto de referencia en el que se justifique la idoneidad de la intervención patrimonial pretendida.

4. Las cruces localizadas en los núcleos urbanos se integrarán en espacios libres y ajardinados. Justificadamente, si la ordenación urbana así lo requiere, podrá autorizarse su desplazamiento a un entorno inmediato para posibilitar su integración.

5. En suelo no urbanizable, cualquier edificación que pretenda realizarse en un entorno de veinticinco (25) metros de radio de las Cruces incluidas en el Catálogo de elementos protegidos del Plan General, deberá justificar la integración visual y paisajística con el bien objeto de protección. A tal efecto se dispondrán elementos vegetales o espacios ajardinados que atenuen en su caso el impacto visual que se pudiese ocasionar a la contemplación del bien.

6. En cualquier caso, las intervenciones sobre los bienes inscritos en el Catálogo General del Patrimonio Histórico o sus entornos requerirán autorización previa de la Consejería competente en materia de patrimonio histórico.

Sección 8.ª Condiciones de protección de puentes

Artículo 10.28 (e) Definición y Ámbito de Aplicación.

1. Esta protección se asigna a aquellos Puentes que se encuentran inscritos en el Catálogo General del Patrimonio Histórico Andaluz, en base a la disposición adicional 6.ª de la Ley 14/2007, de 26 de noviembre, de Patrimonio Histórico de Andalucía.

2. Todos estos inmuebles se encuentran localizados en los planos de Ordenación Estructural del Término Municipal y están identificados con la letra «P». Son los siguientes:

Denominación	Identificación PGOU
Puente sobre arroyo Zagrilla, en la CO-230, km 6	P01
Puente sobre el río Zagrilla, en la CO-230	P02

Artículo 10.29 (e) Condiciones Particulares de Protección.

1. A estas construcciones se les asigna el Nivel de Protección Global, por lo que deberán ser conservados íntegramente.

2. Estas construcciones sólo podrán ser objeto de cualquiera de los tipos de obras de edificación tendentes a la buena conservación del patrimonio edificado.

3. Asimismo, cualquier intervención sobre las mismas deberá contar con análisis histórico artístico, arqueológico y etnológico previo como contexto de referencia en el que se justifique la idoneidad de la intervención patrimonial pretendida.

4. En suelo no urbanizable, cualquier edificación que pretenda realizarse en un entorno de cien (100) metros de radio de los Puentes incluidos en el Listado Urbanístico de elementos protegidos del Plan General, deberá justificar la integración visual y paisajística con el bien objeto de protección. A tal efecto se dispondrán elementos vegetales o espacios ajardinados que atenúen en su caso el impacto visual que se pudiese ocasionar a la contemplación del bien.

5. Será necesario comunicar a la Consejería competente en materia de patrimonio histórico la realización de cualquier obra o intervención en bienes de catalogación general, con carácter previo a la solicitud de la correspondiente licencia. En el plazo de treinta días a contar desde tal comunicación, la Consejería valorará el proyecto y formulará en su caso las medidas correctoras que se estimen imprescindibles para la protección del bien, y que la persona interesada deberá cumplir, así como cualesquiera otras recomendaciones técnicas que se consideren convenientes.

6. En cualquier caso, las intervenciones sobre los bienes inscritos en el Catálogo General del Patrimonio Histórico o sus entornos requerirán autorización previa de la Consejería competente en materia de patrimonio histórico.

Sección 9.ª Condiciones de protección de fuentes

Artículo 10.30 (p) Definición y Ámbito de aplicación.

1. Esta protección se asigna a aquellas Fuentes de Interés Histórico-Artístico recogidas en el Inventario de Fuentes de interés histórico de la provincia de Córdoba.

2. Todos los bienes incluidos en esta categoría son los identificados en los planos de Ordenación Completa del término municipal y de los núcleos urbanos con la letra «F».

Son los siguientes:

Denominación	Identificación PGOU (*)
Fuente Carcabuey	F11
1.ª Fuente del Paseo de Colombia	F12
Fuente de La Milana	F13
Fuente de La Almorzara	F14
Pilar de La Almorzara	F15
Fuente del Fontanal	F16
Fuente Lavadero de Zagrilla	F17
Fuente Alhama	F18
Fuente del Cañuelo Alta	F19

Denominación	Identificación PGOU (*)
Fuente del Cañuelo Baja	F20
Fuente del Torcal	F21
Fuente de La Solana	F22
Fuente de Cañas Alta	F23
Fuente del Chaparral	F24
Fuente del Cortijo Vichira	F25
Fuente de La Dehesa de Vichira	F26
Fuente de Los Torneros	F27
Fuente del Puerto del Cerezo Alta	F28
Fuente de Las Eras	F29
Lavadero Priego de Córdoba I	F30
Primera Alberca, Ctra. Esparragal-Carcabuey	F31
Segunda Alberca, Ctra. Esparragal-Carcabuey, km 3	F32
Lavadero público de El Poleo	F33

(*) Esta numeración es correlativa a la fijada en el Catálogo de Fuentes del PEPRCH de Priego de Córdoba.

Artículo 10.31 (p) Condiciones de Protección.

1. A estas construcciones se les asigna el Nivel de Protección Global, por lo que deberán ser conservados íntegramente.

2. Estas construcciones sólo podrán ser objeto de cualquiera de los tipos de obras de edificación tendentes a la buena conservación del patrimonio edificado.

Excepcionalmente, en caso de pérdida por fuerza mayor, podrán ser objeto de obras de reconstrucción. Asimismo, cualquier intervención sobre las mismas deberá contar con análisis histórico artístico, arqueológico y etnológico previo como contexto de referencia en el que se justifique la idoneidad de la intervención patrimonial pretendida.

3. En suelo no urbanizable, cualquier edificación que pretenda realizarse en un entorno de veinticinco (25) metros de radio de estas Fuentes incluidas en el Listado Urbanístico de elementos protegidos del Plan General, deberá justificar la integración visual y paisajística con el bien objeto de protección. A tal efecto se dispondrán elementos vegetales o espacios ajardinados que atenúen en su caso el impacto visual que se pudiese ocasionar a la contemplación del bien.

4. Todas estas Fuentes protegidas por el Plan se encuentran suficientemente documentadas, siendo recogidas en las fichas del Catálogo de Elementos Protegidos del presente Plan General, por lo que, además de las condiciones de protección generales, deberán respetarse las condiciones particulares establecidas en las mismas.

5. En cualquier caso, las intervenciones sobre los bienes inscritos en el Catálogo General del Patrimonio Histórico o sus entornos requerirán autorización previa de la Consejería competente en materia de patrimonio histórico.

Sección 10.ª Condiciones de protección de los jardines

Artículo 10.32 (p) Definición y Ámbito de aplicación.

1. Se recogen en esta categoría de protección los Jardines de Interés Histórico incluidos en el Inventario de la consejería competente en materia de patrimonio histórico. Tendrán la misma protección aquéllos que pudieran incluirse en dicho Inventario con posterioridad a la aprobación del presente Plan General.

2. Los Jardines incluidos en esta categoría son los identificados en los planos de Ordenación Completa del término municipal y de los núcleos urbanos con la letra «J». Son los siguientes:

Denominación	Identificación PGOU (*)
Jardines de Fuente del Rey	J2
Jardines en Casa Gámiz	J3
Jardines de El Campillo	J4
Jardines de La Fábrica Las Angosturas	J5
Jardines del Cortijo La Jinesa	J6

(*) Esta numeración es correlativa a la fijada en el Catálogo de Jardines del PEPRCH de Priego de Córdoba.

Artículo 10.33 (p) Protección de Jardines.

1. Los criterios de protección de dichos espacios serán la conservación de los elementos vegetales, arbóreos y de mobiliario que sean representativos de los valores patrimoniales, por lo que sólo serán admisibles aquellas intervenciones que tengan por objeto la recuperación y puesta en valor de los mismos. Las obras de edificación que se realicen en las parcelas donde se sitúan dichos jardines no podrán alterar las relaciones espaciales y arquitectónicas establecidas entre ambos elementos.

Sección 11.ª Condiciones de protección de los árboles singulares

Artículo 10.34 (p) Definición y Ámbito de aplicación.

1. Se recogen en esta categoría de protección aquellos Árboles Singulares existentes en los núcleos urbanos de Priego de Córdoba y Zagrilla que por sus características dimensiones y su antigüedad se consideran ejemplares interesantes para una protección especial. Tendrán la misma protección aquéllos que pudieran incluirse en dicho Inventario con posterioridad a la aprobación del presente Plan General.

2. Los Árboles Singulares incluidos en esta categoría son los identificados en los planos de Ordenación Completa del núcleo urbano de Priego de Córdoba y de Zagrilla. Son los siguientes:

- Tilos en Paseo de Colombia.
- Falsas Acacias en Plaza de San Pedro.
- Encina en casa Niceto Alcalá Zamora.
- Morera del Manantial de Zagrilla Alta.
- Olmos en Plaza de Zagrilla Baja.

Artículo 10.35 (p) Protección de Árboles Singulares.

Los criterios de protección de los Árboles Singulares serán los relacionados con la conservación de estos elementos vegetales que sean representativos de sus valores naturales, por lo que sólo serán admisibles aquellas intervenciones que tengan por objeto la recuperación y puesta en valor de los mismos. Las obras de edificación que se realicen en las parcelas donde se sitúan dichos árboles no podrán alterar las relaciones espaciales y arquitectónicas establecidas entre ambos elementos.

Sección 12.ª Condiciones Estéticas Derivadas de la Proximidad con Elementos Protegidos

Artículo 10.36 (p) Condiciones Estéticas Derivadas de la Proximidad con Elementos Protegidos.

Las construcciones e instalaciones colindantes a elementos protegidos deberán adecuarse a las edificaciones objeto de protección, especialmente en lo referente a alturas, disposición volumétrica y de medianerías, tratamientos de cubiertas y relación compositiva de sus elementos de fachada.

Sección 13.ª Normas de Procedimiento en los Edificios incluidos en el Catálogo de elementos protegidos

Artículo 10.37 (p) Régimen de Licencias.

1. El Ayuntamiento de Priego será competente para autorizar directamente las obras de edificación, excepto cuando previamente sea necesario la realización de actividades arqueológicas.

2. En el caso de obras de demolición se estará, además de lo regulado en este artículo, a lo dispuesto en el artículo siguiente.

3. Las Construcciones vinculadas al medio rural así como las Edificaciones de interés patrimonial quedarán asimismo sujetas a los procedimientos de protección establecidos en los artículos 10.21 y artículo 10.23, respectivamente.

4. En el caso de bienes inscritos en el CGPHA y entornos de protección de BIC se establecerá lo dispuesto en el artículo 33 de la LPHA, apartados 3 y 5, sobre autorización previa de intervenciones y prohibiciones o, en su caso, comunicación previa.

5. Cuando se trate de actuaciones no sometidas legalmente al trámite reglado de la licencia municipal, que hubieran de realizarse en Bienes de Interés Cultural, en su entorno o en bienes de catalogación general, los particulares interesados, así como las Administraciones Públicas que hubieran de autorizarlas, remitirán previamente a la Consejería competente en materia de patrimonio histórico la documentación necesaria, cuyo contenido se determinará reglamentariamente.

Artículo 10.38 (p) Ruina y Demolición.

1. La firmeza de la declaración de ruina no llevará aparejada la autorización de demolición de los inmuebles incluidos en el Catálogo de Elementos Protegidos del presente Plan.

2. Será prevalente la conservación de los bienes protegidos, aun cuando se produzca su declaración de ruinas.

3. Sin perjuicio de lo anterior, y si por causas excepcionales resulta necesario proceder a la demolición total de un inmueble incluido en el Catálogo de Elementos Protegidos que complementa el presente Plan General, no podrá otorgarse licencia para la demolición sin previa firmeza de la declaración de ruina y siempre que la resolución del expediente de ruina no obligue a la conservación de algún elemento.

4. Las licencias de demolición total o parcial en inmuebles catalogados no podrán concederse de forma independiente sino que deberán otorgarse conjuntamente con la licencia de edificación correspondiente al proyecto de intervención en el edificio o, en su caso, en la parcela correspondiente. Excepcionalmente podrán concederse ambas licencias de forma independiente cuando fuese necesaria la realización de una intervención arqueológica en el inmueble.

5. En cualquier caso para los bienes inscritos en el CGPHA y entorno de protección incluidos en el Catálogo de Elementos Protegidos se deberá realizar lo dispuesto en los artículos 37, 38 y 39 de la LPHA sobre demoliciones, ruina y paralización de obras.

6. Para los bienes dentro del ámbito del Plan Especial del 2001 que se han añadido al Catálogo de elementos protegidos y que están dentro del Centro Histórico, deberán cumplir lo establecido en el art. 38.3 de la LPHA.

Artículo 10.39 (p) Demoliciones o Provocación de Ruina.

1. La demolición ilegal o la provocación de ruina por abandono y negligencia reiterada por incumplimiento de una Orden de Ejecución de los edificios incluidos en el Catálogo de Edificios Protegidos, tanto los protegidos por el Plan Especial como por el presente Plan, comportará la obligación de su reedificación total o parcial con idénticos parámetros a los de la edificación catalogada, todo ello con independencia de las sanciones que, en su caso, resulten pertinentes.

2. En cualquier caso para los bienes inscritos en el CGPHA y entorno de protección incluidos en el Catálogo de Elementos Protegidos se deberá realizar lo dispuesto en los artículos 37, 38 y 39 de la LPHA sobre demoliciones, ruina y paralización de obras.

3. Para los bienes dentro del ámbito del Plan Especial del 2001 que se han añadido al Catálogo de Elementos Protegidos y que están dentro del Centro Histórico, deberán cumplir lo establecido en el art. 38.3 de la LPHA.

4. Las demoliciones que afecten a inmuebles incluidos en el Conjunto Histórico, que no estén inscritos individualmente en el CGPHA, ni formen parte del entorno de BIC, exigirán la autorización de la Consejería competente en materia de patrimonio histórico, salvo que hayan sido objeto de regulación en el planeamiento informado, como así establece el artículo 38.3 de la LPHA.

CAPÍTULO III

Normas de Protección del Patrimonio Arqueológico

Artículo 10.40 (e) Patrimonio Arqueológico. Definición y Ámbito de aplicación.

1. En virtud de lo establecido en el artículo 47 de la Ley 14/2007, del Patrimonio Histórico de Andalucía, forman parte de dicho patrimonio los bienes muebles e inmuebles susceptibles de ser estudiados con metodología arqueológica, hayan sido o no extraídos y se encuentren en la superficie, en el subsuelo o bajo aguas territoriales españolas.

2. Por lo tanto, y a efectos de esta normativa, bajo esta categoría se incluyen aquellos lugares específicamente indicados que por su interés cultural, científico y/o patrimonial exigen, de cara a su preservación, la limitación de usos y actividades que puedan suponer la transformación, merma o destrucción de los valores que se pretenden proteger.

3. De acuerdo con los principios de la LPHA son bienes de dominio público de la Comunidad Autónoma de Andalucía todos los objetos y restos materiales que posean los valores que son propios del Patrimonio Histórico Andaluz y sean descubiertos como consecuencia de excavaciones, remociones de tierra, obras o actividades de cualquier índole o por azar, todo ello de acuerdo con la legislación del Estado.

4. El Plan General califica como suelo no urbanizable especialmente protegido por la legislación del Patrimonio aquellos yacimientos arqueológicos declarados Bienes de Interés Cultural e inscritos en el Catálogo General del Patrimonio Histórico Andaluz.

Estos yacimientos arqueológicos quedan identificados en el plano de Ordenación Estructural del término municipal. Son los siguientes:

BIEN CATALOGADO	Identific. PGOU	Situación Administrativa S/ Delegación Cultura JA	Fecha Disposición
Torre del Morchón	1	BIC Declarado monumento	25/06/1985
Torre de Fuente Alhama	2	BIC Declarado monumento.	25/06/1985
Abrigo de la Solana I	3	BIC Declarado monumento.	25/06/1985
Abrigo de la Solana II	4	BIC Declarado monumento.	25/06/1985
Abrigo de la Solana III	5	BIC Declarado monumento.	25/06/1985
Abrigo de la Solana IV	6	BIC Declarado monumento.	25/06/1985
Abrigo de la Solana V	7	BIC Declarado monumento.	25/06/1985
Abrigo de la Solana VI	8	BIC Declarado monumento.	25/06/1985
Abrigo de la Solana VII	9	BIC Declarado monumento.	25/06/1985
Los Castillejos	10	BIC.	¿?
Abrigo del Tajo de Zagrilla	11	BIC Declarado monumento.	25/06/1985
Cueva de Cholones	12	BIC Declarado monumento.	25/06/1985
Torre del Esparragal	13	BIC Declarado monumento.	25/06/1985
Torre de Barcas	14	BIC Declarado monumento.	25/06/1985
Torre Alta	15	BIC Declarado monumento.	25/06/1985
Torre Media	16	BIC Declarado monumento.	25/06/1985
Torre Bajera	17	BIC Declarado monumento.	25/06/1985
Cueva de los Tocinos	18	BIC	¿?
Sierra Leones	19	BIC Declarado monumento.	25/06/1985
Cueva de la Murcielaguina	20	BIC Declarado monumento.	25/06/1985
Torre de las Cabras	21	BIC Declarado monumento.	25/06/1985
Cerro de la Hambrona	22	BIC Declarado monumento.	25/06/1985
Torre de Uclés	23	BIC Declarado monumento.	25/06/1985
Torre del Espartal	24	BIC Declarado monumento.	25/06/1985
Torre de la Pata de Mahoma	25	BIC Declarado monumento.	25/06/1985
Torre del Calvario Viejo	26	BIC Declarado monumento.	25/06/1985
Torre de la Oliva	27	BIC Declarado monumento.	25/06/1985
Torre de la Sierrecilla de la Trinidad	28	BIC Declarado monumento.	25/06/1985
Torre del Cortijo de Peñas Doblas	29	BIC Declarado monumento.	25/06/1985
Jardín del Moro	30	BIC Declarado monumento.	25/06/1985
Torre de Zagrilla	31	BIC	¿?
Torre del Serbal	32	BIC	¿?
Torre de Castil de Campos	33	BIC Declarado monumento.	25/06/1985
Las Cabezuelas del Tarajal	34	BIC Declarado monumento.	¿?
Arroyo de la Cuz	35	BIC	¿?
Cerrillo Carpintero	36	BIC	¿?
Cerro del Visillo I	37	BIC	¿?
Los Cerrillos II	38	BIC	¿?
Abrigo de Huerta Anguita	39	BIC	¿?
La Partera II	40	BIC	¿?
Peñasdoblas	41	BIC	¿?

5. Los yacimientos arqueológicos incluidos en el inventario de la consejería competente en materia de patrimonio histórico, y existentes en la Carta Arqueológica Municipal de Priego de Córdoba de 2011, quedan identificados en el Plano de Ordenación Completa del Suelo no Urbanizable con la letra «Y». Son los siguientes:

OTROS YACIMIENTOS ARQUEOLÓGICOS	
Denominación	Identificación PGOU
Los Villares	Y1
Morrión de la Tiñosa	Y2
Dehesa Vichira	Y3
Alberca la Cubé	Y4
Cueva de La Gallinera	Y5
Cortijo del Torcal	Y6
Fuente Barea	Y7
Zagrilla Alta	Y8
Cortijo de Quintas	Y9
Genilla I y II	Y10
Cortijo de Navasequilla	Y11
Las Lomillas	Y12
Camino de Las Lomillas	Y13
Jaula III	Y14
Mina del puente de la Media Legua	Y15
Cortijillos de la Sierra	Y16
El Arrimadizo	Y17
Cerro del Puerto	Y18
Abrigo de la Solana VIII	Y19
Cueva de los Mármoles	Y20
Huerta del Letrado	Y21
Las Tres Torres	Y22
Cueva de la Detrita	Y23
Cerro del Torreón del Esparragal	Y24
Cueva de Huerta Anguita	Y25
El Pirulejo	Y26
Cueva de los Inocentes	Y27
Cortijo de la Salobrilla	Y28
Cortijo de la Parrilla	Y29
La Partera I	Y30
La Partera III	Y31
Sima del Peine	Y32
Sima de los Pelaos	Y33
Sima del GEAP	Y34
N-325 km 125,3	Y35
Sima del Peñón Largo	Y36
Cortijo de Petronilo	Y37
Los Siete Pozos	Y38
Cortijo de las Pollitas	Y39
El Prado	Y40
Presa de Jaula	Y41
Cortijo Quintas	Y42
Cerro Quiroga	Y43
La Rentilla	Y44
Camino Alto de la Milana	Y45

Denominación	Identificación PGOU
Zamoranos	Y46
Majada Honda	Y47
Alborazor	Y48
El Pozuelo	Y49
El Pozo	Y50
Cortijo Alto	Y51
Huerta Anguita	Y52
Cortijo Aranda	Y53
Los Arcos	Y54
Azores I	Y55
Azores II	Y56
Azores III	Y57
Camino viejo de Azores	Y58
Cortijo Bajero	Y59
Puente viejo de La Media Legua	Y60
Los Barrancones	Y61
Barrancon de la Jumilla	Y62
La Bomba	Y63
Cortijo Buenavista	Y64
Cabeza Rasa I	Y65
Cabeza Rasa II	Y66
Camino del Cortijo Alto	Y67
Camino de la Fuente de la Higuera	Y68
Fuente de la Higuera	Y69
Camino de La Rábita	Y70
El Allozo	Y71
El Tarajal I	Y72
El Tarajal II	Y73
Cortijo de Los Majanos	Y74
Las Campanelas	Y75
Cortijo Catalina	Y76
Arroyo Cañatienda	Y77
Cañoscorrientes	Y78
Cortijo carretera Fuente Alhama	Y79
El Cortijillo	Y80
Cementerio Castil del Campo	Y81
Canteras del Pirulejo	Y82
Cenaoscura	Y83
Cerro del Cercado	Y84
Los Cerrillos I	Y85
Los Cerrillos III	Y86
Cerro del Escribano	Y87
Cortijo del Charco	Y88
Charcoscuro	Y89
Loma de Cholones	Y90
Cortijo de los Cipreses	Y91
Collado del Bermejo	Y92
La Cruz	Y93
Camino del Puerto del Cerezo	Y94

Denominación	Identificación PGOU
Cerro Moro	Y95
El Espartarillo	Y96
Cortijo Félix	Y97
Los Friales	Y98
Fuente de la Salud	Y99
Cortijo Fulano	Y100
El Granáino	Y101
Haza de La Mimbre	Y102
Cortijo del Herrador	Y103
Hoya de Priego	Y104
Sima de Jaula	Y105
La Jumilla	Y106
Los Lobicos	Y107
Villa Luisa Ocaña	Y108
Cortijo del Llano de Lagunillas	Y109
Los Llanos de Zamoranos	Y110
Manchón de La Niña	Y111
El Albarejo	Y112
Cortijo de Huerta Anguita	Y113
Cerro de La Torre	Y114
Los Olivillos	Y115
Cerro de Las Alcabalas	Y116
Cortijo de La Salina	Y117
Cerro de Las Salinas	Y118
Las Salinas	Y119
Cortijo de San Luis	Y120
Caserío de Fuente Barea	Y121
Collado de Sierra Alcaide	Y122
Camino del Collado de Sierra Alcaide	Y123
El Solvito	Y124
Cerro de La Tarbena	Y125
Cerro del Tarajal	Y126
Tejar de Genilla	Y127
La Tejuela	Y128
Arroyo Tiraderos	Y129
El Torilejo	Y130
Cortijo de La Umbría	Y131
Casa nueva de La Umbría	Y132
Molino de La Vega de Los Morales	Y133
Cortijo Ventura	Y134
Llanos Vichira	Y135
Villar de Zagrilla	Y136
El Cortijuelo	Y137
Las Alberquillas	Y138
Las Viñas	Y139
Cerro de Las Viñas	Y140
El Viso	Y141
El Zoco	Y142
Los Villares del Castellar	Y143

Denominación	Identificación PGOU
Los Zurriones	Y144
Fuentes del Lobo	Y145
Cerro de La Milana	Y146
Camino de Los Horquines	Y147
Venta vieja del Morchón	Y148
Cortijo del Romeral	Y149
Cortijo Llano de Zamoranos	Y150
El Arrimadizo II	Y151
Villa Julia	Y152
Caseria de Molina	Y153
Fuente del Macho	Y154
El Cañaveral I	Y155
El Cañaveral II	Y156
Camino del Cañaveral	Y157
San Antonio	Y158
Cortijo de Burgos	Y159
Puente de La Huerta Pedrajas	Y160
Cortijo Caballero	Y161
Jaula I	Y162
Jaula II	Y163
El Tesorillo	Y164
La Carrasca	Y165
Camino de Zagrilla a Esparragal	Y166
Camino a la aldea de La Concepción	Y167
Camino viejo a Algarinejo	Y168
Camino de La Cañada de Dios	Y169
Peñón del Higuérón	Y170
Cerro del Visillo II	Y171
Cueva de la Mora	Y172
Cueva del Guarda	Y173
Cueva del Higuérón	Y174
Cueva del Monaguillo	Y175
Diaclasa I de los Cortijillo de la Sierra	Y176
Diaclasa V de los Cortijillo de la Sierra	Y177
La Junta de los Ríos	Y178
Las Tres Torres II	Y179
Los Morcillos	Y180
Los Castillejos II	Y181
CH-06 (cueva)	Y182
Abrigo de la Cabra	Y183
Cañada Blanca	Y184
Alhucemas	Y185
Cueva del Cortijo Simón	Y186
ST-04 (cueva)	Y187
SC-44 (Cueva de los Tajos Coloraos)	Y188
Cueva del Grajo II	Y189
Quiroga-Los Cerrillos I	Y190
Quiroga-Los Cerrillos II	Y191
Puerto Mahina	Y192

Denominación	Identificación PGOU
T-15 (Cueva)	Y193
Esparragal	Y194
SC-66 (Cueva de D. M. Bermúdez)	Y195
SC-50 (Cueva del Águila)	Y196
SC-45 (Sima del Cobre)	Y197
SC-46 (cueva)	Y198
SC-53	Y199
Gallinera	Y200
Las Angosturas	Y201
Arroyo Hondo	Y202
Tajo Hoyo I (cueva)	Y203
Albayate	Y204
Sima del Morchón	Y205
ES-06 (cueva)	Y206
ES-07 (cueva)	Y207
La Huertezuela	Y208
El Retamar II	Y209
Sima de Abraham	Y210
Cueva de la Reina (VA-20)	Y211
El Retamar I	Y212
Cerro de los Molares	Y213
Molino de la Vega de los Molares II	Y214
Zagrilla Baja	Y215
Sima de los Corralones	Y216
Camino de la Cubé	Y217
Haza de la Villa (Los Castillejos)	Y218
El Cerrillo del Cañuelo	Y219
El Salobrillo	Y220
El Solvito II	Y221
ALB-05 (cueva)	Y222
Sierra de Gata	Y223
Cueva de Extremadura (GAL-28)	Y224
Exterior Cueva de Extremadura	Y225
El Tajo (Zagrilla)	Y226
ES-05 (cueva)	Y227

Artículo 10.41 (e) Regulación de los Yacimientos Arqueológicos del Término Municipal de Priego de Córdoba.

1. Los suelos calificados como yacimientos arqueológicos en el Término Municipal estarán sometidos a las condiciones de protección arqueológica establecidas en la Carta Arqueológica del municipio de Priego de Córdoba de 2011, así como a lo establecido en la legislación de Patrimonio Histórico. La Carta Arqueológica de Priego de Córdoba reconoce dos grados de protección para los diferentes yacimientos arqueológicos del municipio, que se concretan en la ficha individual de cada yacimiento [ver Catálogo de Yacimientos]. La consecuencia inmediata de dicha protección es la prohibición o control sobre las remociones de tierra, cualquiera que sea la actividad que las ocasione, y la protección directa de todas las estructuras arqueológicas que pudieran haberse conservado en superficie.

a. Grado de Protección Primero [1.º]:

Características de los yacimientos:

Concurren una o más de las siguientes:

- Presencia de estructuras arqueológicas (elementos inmuebles) importantes, atendiendo a su singularidad y monumentalidad –bien sea de forma individual o formando conjuntos de mayor entidad– y considerando su buen estado de conservación.
- Sedimentación arqueológica de gran interés, teniendo en cuenta su singularidad y/o excelente estado de conservación.
- Estaciones con Arte Rupestre.
- Caminos.

Protección:

No se permite ningún tipo de movimiento de tierras (excepto el laboreo tradicional que se venga realizando), entendiéndose como tales tanto la remoción como el aporte, incluyendo el cambio de usos agrícolas si esto supone una mayor afección al sustrato arqueológico. Los caminos en uso catalogados sí podrán recibir aportes de tierra para restauración del viario.

Las estructuras arqueológicas emergentes no deberán alterarse en modo alguno, a excepción de cuando se programen, previa autorización, acciones destinadas a posibilitar su conservación.

En el caso del Arte Rupestre es de obligado cumplimiento lo estipulado en la legislación vigente sobre los Bienes de Interés Cultural (BIC).

b. Grado de Protección Segundo [2.º]:

Características de los yacimientos:

Concurren una o más de las siguientes:

- Presencia de estructuras arqueológicas limitadas espacialmente, y con un deficiente estado de conservación.
- Sedimentación arqueológica que no reúne las condiciones de singularidad y estado de conservación exigidas en el grado de protección primero.
- No se conservan estructuras arqueológicas en superficie.
- Hallazgos aislados sin contexto arqueológico conocido o agotado.

Protección:

Se permite el movimiento de tierras (remoción, aporte, y cambio en los usos agrícolas) previa evaluación arqueológica, que podrá ser positiva o negativa. Se permite el laboreo tradicional que se venga realizando.

Las estructuras arqueológicas emergentes no deberán alterarse en modo alguno, a excepción de cuando se programen, previa autorización, acciones destinadas a posibilitar su conservación.

DETERMINACIÓN DE USOS EN SUELO NO URBANIZABLE			
USOS NO PERMITIDOS: N USOS SOMETIDOS A AUTORIZACION: X USOS PERMITIDOS: S		YACIMIENTOS Grado de Protección	
A CONSERVACIÓN Y REGENERACIÓN DE LA NATURALEZA	Preservación estricta	S	S
	Conservación activa	S	S
	Regeneración del ecosistema y/o paisaje	X	X
	Actividades científico-culturales	S	S
	Replantación forestal: bosque protector	N	X
B EXCURSIONISMO Y DEPORTE AL AIRE LIBRE	Excursionismo y contemplación	S	S
	Camping	N	N
	Baño y actividades náuticas	-	-
	Caza	S	S
	Pesca	-	-
	Motociclismo	N	N
	Automovilismo	N	N
C ACTIVIDADES AGRARIAS	Recolección de especies silvestres	S	S
	Recolección de hongos	S	S
	Roturaciones	N	N
	Agricultura de secano	S	S
	Arado subsolador	N	X
	Zanjas para puesta en riego	N	X
	Agricultura de regadío	S	S
	Cambio en el tipo de cultivo	N	X
	Huertos familiares	S	S
	Invernaderos	N	X
	Piscicultura	N	N
	Edificaciones ganaderas	N	N
D URBANIZACIONES	Urbanización institucional	N	N
	Urbanización dispersa en parcela grande	N	N
	Urbanización dispersa en parcela pequeña	N	N
	Urbanización de media densidad	N	N
	Urbanización de alta densidad	N	N
E ACTIVIDADES INDUSTRIALES	Polígonos industriales	N	N
	Industria pesada	N	N
	Industria ligera	N	N
	Industria extractiva	N	N
F INFRAESTRUCTURAS Y EQUIPAMIENTOS	Autopistas	N	N
	Autovías	N	N
	Carreteras	N	X
	Líneas aéreas de electricidad y otras	N	X
	Repetidores de televisión y otros	N	X
	Canalizaciones abastecimiento y colectores	N	X
	Embalses	N	N
	Cementerios	N	N
	Escombreras	N	N
	Vertederos de residuos urbanos	N	N
Depuradoras	N	N	

2. Se considerará automáticamente bajo el mismo régimen de protección cualquier otro sitio de interés arqueológico que pueda diagnosticarse en el futuro, producto del hallazgo casual o como resultado de una actividad encaminada específicamente a la evaluación arqueológica de los suelos.

3. Según establece el Título V de la Ley 14/2007, de PHA, todo propietario de un terreno o inmueble donde se conozca o compruebe la existencia de bienes del Patrimonio Histórico, inmuebles o muebles, debe atender a la obligación de preservación de los mismos.

4. Quedarán suspendidas todas las licencias municipales de parcelación, edificación y de cualquier otra actividad que pueda suponer erosión, agresión o menoscabo de su integridad para los yacimientos arqueológicos localizados en Suelo No Urbanizable y Suelo Urbanizable.

5. En el ámbito del Centro Histórico de Priego de Córdoba, el presente Plan General asume en su integridad las determinaciones del Plan Especial con contenidos de protección del Conjunto Histórico que establece diferentes zonas de protección arqueológica asignándose unas condiciones de prospección cautelar para cada una de ellas. Dichas Normas de Protección desarrollan los contenidos exigidos en el artículo 31.1.g) de la LPHA, como normativa específica para la protección del Patrimonio Arqueológico en el ámbito del Conjunto Histórico declarado.

6. En aquellos yacimientos recogidos en la Carta Arqueológica, que no tengan declaración de BIC o estén inscritos en el Catálogo general de Patrimonio Histórico Andaluz, que se encuentren en suelo no urbanizable y que no cuenten con una delimitación poligonal definida, sino puntual, se establecerá un entorno de protección de cincuenta (50) metros desde el punto central del yacimiento que delimitará su ámbito de protección.

Artículo 10.42 (e) Hallazgos Casuales.

1. Tendrán la consideración de hallazgos casuales los descubrimientos de objetos y restos materiales que, poseyendo valores que son propios del Patrimonio Histórico, se hayan producido por azar o como consecuencia de cualquier tipo de remoción de tierras, demoliciones u obras de cualquier índole, según establece el artículo 50 de la Ley 14/2007, del PHA. A efectos de su consideración jurídica se estará a lo dispuesto en dicho artículo.

2. En caso de que se produzca un hallazgo casual, el procedimiento a seguir por parte del descubridor y/o el Ayuntamiento de Priego de Córdoba será el establecido en el Título V, Patrimonio Arqueológico, Capítulo 11, Protección del Patrimonio Arqueológico, artículo 79 y siguientes del Decreto 19/1995 por el que se aprueba el Reglamento de Protección y Fomento del Patrimonio Histórico (BOJA número 43, de 17 de marzo de 1995).

Artículo 10.43 (e) Infracciones y Sanciones.

1. Salvo que sea constitutivo de delito, en cuyo caso se estará a lo previsto en la Ley Orgánica 10/1995, de 23 de noviembre, del Código Penal, en su Título XVI, constituyen infracciones administrativas las acciones u omisiones que supongan incumplimiento de las obligaciones establecidas en las Leyes 16/1985 PHE y 14/2007 PHA.

2. Se considerará infracción administrativa, o en su caso penal, toda actuación o actividad que suponga la destrucción o expolio del Patrimonio Arqueológico según se estipula en el Título IX de la Ley 16/1985 PHE, en el Título XIII de la Ley 14/2007, PHA, y en el Título XVI, Capítulo II, de la Ley Orgánica 10/1995, de 23 de noviembre, del Código Penal.

Artículo 10.44 (e) Zonificación arqueológica.

1. En el suelo urbano y urbanizable del casco urbano de Priego y de las aldeas se establece una zonificación arqueológica en función del posible interés arqueológico del subsuelo, destinada a fijar unas medidas que permitan establecer las cautelas arqueológicas a considerar en cada una de las zonas en función del tipo previsto de intervención urbanística.

2. La zonificación establecida en la Carta Arqueológica Municipal de Priego de Córdoba, versión de 2011, es la siguiente:

Zona A. Considerada de máxima probabilidad arqueológica, por tanto, supone la aplicación del máximo nivel de protección del subsuelo. Los contextos arqueológicos más importantes protegidos son: la ciudad andalusí y villa bajomedieval cristiana, la muralla de la ciudad, la alcazaba islámica y castillo medieval cristiano, la necrópolis andalusí de la Cava y la del Palenque, así como el barrio alfarero andalusí, situado a poniente del sector del Palenque.

Zona B. Considerada como de probabilidad arqueológica media, las peculiaridades del sustrato rocoso y la estratigrafía arqueológica prieguense justifican que en esta zonificación se incluyan dos contextos arqueológicos conocidos: los arrabales de la ciudad islámica y la villa bajomedieval cristiana, a los que se les añaden la urbanización de Los Almendros.

Zona C. Considerada como de probabilidad arqueológica baja, corresponde a sectores que, aunque bien ubicados topográficamente en el núcleo histórico, presentan peculiaridades que impiden la existencia de

depósitos arqueológicos previsible, o bien, se supone que corresponden a espacios vacíos, no conservados, o marginales, del tramado urbano.

Zonas no catalogadas: Aplicable el artículo 50 de la Ley 14/2007, de 26 de noviembre, de Patrimonio Histórico de Andalucía.

3. El Plan General asume la zonificación establecida por la Carta Arqueológica Municipal de Priego de Córdoba de 2011 y por el Plan Especial de Protección, Reforma Interior y Catálogo del Centro Histórico de Priego, en virtud de la LPHE, LPHA y del artículo 48.1 del RPFPHA, así como la normativa relacionada con la fijación de los criterios y sistemas de actuación, con los ajustes en la delimitación de las zonas que deban producirse en función de los datos suministrados por las prospecciones y excavaciones realizadas desde la entrada en vigor del Plan.

Artículo 10.45 (e) Tipología de las intervenciones arqueológicas.

1. Los tipos de intervenciones arqueológicas posibles en el municipio, tanto en terreno Urbano como Urbanizable o No Urbanizable deberán enmarcarse dentro de la normativa legal correspondiente que se encuentre vigente en el momento de iniciar cualquier expediente sobre el particular. Las legislaciones sectoriales con carácter general –Ley 16/1985, de 25 de junio, del Patrimonio Histórico Español, y Ley 14/2007, de 26 de noviembre, de Patrimonio Histórico de Andalucía– han sido desarrolladas en nuestra Comunidad Autónoma a través del Reglamento de Actividades Arqueológicas (Decreto 168/2003, de 17 de junio, BOJA núm. 134), normativa de obligada aplicación en este apartado.

2. Según dicho Reglamento las actividades arqueológicas podrán ser las siguientes, todas sometidas a autorización previa de la Consejería competente en materia de patrimonio histórico, incluidos los municipios con planeamiento especial aprobado que contemple el Patrimonio Arqueológico:

a) Excavación arqueológica.

- Excavación arqueológica extensiva
- Sondeo arqueológico
- Control arqueológico de movimiento de tierras
- Análisis arqueológico de estructuras emergentes

b) Prospección arqueológica superficial.

c) Reproducción y estudio directo del Arte Rupestre.

d) Labores de consolidación, restauración y restitución arqueológica.

e) Actuaciones arqueológicas de cerramiento, vallado y cubrición.

f) Estudio y, en su caso, documentación gráfica de yacimientos arqueológicos, así como de los materiales depositados en los museos inscritos en el Registro de Museos de Andalucía...

3. Podrán solicitar autorización para realizar las actividades arqueológicas referidas los siguientes:

a) Las personas físicas, nacionales o extranjeras que cuenten con la titulación académica pertinente y acrediten formación teórica y práctica en arqueología.

b) Equipos de investigación cualificados.

c) Los Departamentos de Universidades Españolas competentes en materia de arqueología.

d) Los Museos Provinciales que cuenten con sección de Arqueología y Museos Arqueológicos Provinciales de la Comunidad Autónoma de Andalucía.

e) Los Institutos, Centros y Departamentos relacionados con el patrimonio arqueológico del Consejo Superior de Investigaciones Científicas.

f) Las Administraciones Públicas que cuenten con personal debidamente titulado.

4. Las solicitudes deberán ser suscritas por las personas físicas solicitantes o por los representantes de las instituciones solicitantes, así como por el arqueólogo titulado que vaya a encargarse personalmente de la dirección de los trabajos. De igual modo se requiere autorización del propietario de los terrenos u otros inmuebles sobre los que vaya a desarrollarse la actividad, que deberá formalizarse por escrito, justificándose la titularidad por cualquier medio de prueba admisible en Derecho.

Podrán concederse autorizaciones para actividades arqueológicas en dos modalidades distintas:

A. Las Previstas en un Proyecto General de Investigación Arqueológica.

B. Actividades Arqueológicas no Incluidas en un Proyecto General de Investigación.

Que podrán ser de los siguientes tipos:

- Actividad Arqueológica Puntual: es la que no estando impuesta por una norma deberá ejecutarse, a criterio de la Consejería de Cultura, por razones de metodología, de interés científico o de protección del patrimonio arqueológico.

- Actividad Arqueológica Preventiva: es la que debe ejecutarse en aplicación del art. 48 del Reglamento de Protección y Fomento del Patrimonio Histórico (Decreto 19/1995, de 7 de febrero) según el cual «con carácter previo a la autorización de actuaciones en Zonas Arqueológicas y Zonas de Servidumbre Arqueológica, así como

en Conjuntos Históricos en los que el planeamiento urbanístico o las instrucciones particulares que les sean de aplicación establezcan medidas de protección arqueológica, deberá realizarse por el promotor de las obras la actividad arqueológica necesaria para la protección del Patrimonio Arqueológico que pudiese existir en el subsuelo».

- Actividad Arqueológica Urgente: es la que no estando impuesta por una norma deberá ejecutarse, a criterio de la Consejería de Cultura, cuando concurren circunstancias de peligro de pérdida o destrucción del patrimonio arqueológico o en los casos de suspensiones de obras motivadas por la aparición de hallazgos casuales de restos arqueológicos.

PROCEDIMIENTO ADMINISTRATIVO

a. ZONAS ARQUEOLÓGICAS A y B

Será requisito ineludible para obtener Licencia Municipal de Obras de Nueva Planta o para realizar cualquier actividad urbanística que suponga remoción y/o alteración del subsuelo, en algunas de las parcelas afectadas por esta Zonificación, contar con el informe previo del Arqueólogo Municipal que especificará en el mismo el tipo de cautelas arqueológicas que deberán prescribirse o, en su caso, su exención razonada. La Licencia no podrá obtenerse mientras no finalice la actividad arqueológica determinada o, en su caso, se haya informado la exención cautelar.

Cuando en una parcela incluida en Zona A se haya proyectado la realización de pozos de cimentación, y no un destierro generalizado para una ocupación bajo rasante, se podrá determinar la necesidad de realizar la apertura de los pozos que se indiquen con metodología arqueológica, procedimiento que se regulará como una actividad arqueológica.

b. ZONA ARQUEOLÓGICA C

Será requisito ineludible posterior a la obtención de la Licencia Municipal de Obras de Nueva Planta o para realizar cualquier actividad urbanística que suponga remoción y/o alteración del subsuelo, en algunas de las parcelas afectadas por esta Zonificación, notificar al Arqueólogo Municipal, con una antelación mínima de tres días, el comienzo de los trabajos de destierro, quien deberá realizar la oportuna vigilancia del movimiento de tierras. En el caso de aparición de restos arqueológicos, se garantizará su correcta documentación a través de la actividad arqueológica que se considere.

c. ZONAS NO CATALOGADAS

No sometidas a cautelas arqueológicas de carácter específico. Aplicable el artículo 50 de la Ley 14/2007, de 26 de noviembre, de Patrimonio Histórico de Andalucía, sobre Régimen de hallazgos casuales.

d. SOLICITUD DE LICENCIA DE OBRAS EN ZONAS A, B, y C

Todos los proyectos de edificación de Nueva Planta u otros cualesquiera que supongan una afección al subsuelo de los sectores Zonificados con las cautelas A, B o C deberán presentar incluido o anexo al proyecto de obras, en el momento de la solicitud de Licencia Municipal de Obras, un detalle acotado con la ubicación de bodegas, sótanos o subterráneos de cualquier tipo existentes en la parcela afectada por el proyecto. Con posterioridad, y sólo en los casos de la Zonas A y B, al expediente se unirá el preceptivo informe del Arqueólogo Municipal.

Las intervenciones de conservación, restauración o rehabilitación sobre edificios protegidos deberán incorporar como paso previo la ejecución de análisis paramentales para su mejor conocimiento.

e. COSTES DE LA ACTIVIDAD ARQUEOLÓGICA

En el supuesto de que sea necesario la realización de una actividad arqueológica, tanto previamente como con posterioridad a la obtención de la Licencia de Obras, el Reglamento de Protección y Fomento del Patrimonio Histórico de Andalucía (Decreto 19/1995, de 7 de febrero, art. 48.1) determina que en los Conjuntos Históricos en los que el planeamiento urbanístico establezca medidas de protección arqueológica, los costes de dicha actividad arqueológica debe asumírselos el promotor.

Aunque desde la creación del Servicio Municipal de Arqueología en 1989 (Museo Histórico Municipal) esta normativa ha estado superada en Priego en beneficio del promotor –ejecutándose de oficio por dicho Servicio las diferentes actividades arqueológicas programadas en su Conjunto Histórico desde esa fecha–, a partir del desmantelamiento de la Oficina Técnica de Plan Especial de Protección, Reforma Interior y Catálogo en 2011 (uno de cuyos objetivos era el apoyo a dicho Servicio Municipal), esta política municipal se manifiesta como inviable, agudizada además por la falta de disponibilidad presupuestaria, por lo que será de aplicación la normativa sectorial aludida con carácter general.

f. PROCEDIMIENTO ADMINISTRATIVO DE UNA ACTIVIDAD ARQUEOLÓGICA

Las actividades arqueológicas se solicitarán y desarrollarán siguiendo la legislación vigente, desarrollada actualmente en el Título III del Reglamento de Actividades Arqueológicas (Decreto 168/2003, de 17 de junio, BOJA núm. 134). En caso de sustitución o revisión, el procedimiento se ajustará siempre a la nueva normativa.

g. RESOLUCIÓN TRAS LA ACTIVIDAD ARQUEOLÓGICA

En el caso de que haya sido necesaria la realización de una actividad arqueológica, una vez finalizada la misma el Arqueólogo Municipal informará –independientemente de lo que pueda señalarse en el informe preliminar de la actuación firmado por el director asignado a la misma–, sobre las posibles cautelas arqueológicas a adoptar, según los Criterios de Valoración que se desglosan en el apartado siguiente, y que se resolverán por la Dirección General de Bienes Culturales de la Consejería de Cultura. Éstas son:

- Protección Integral.

Supone la conservación absoluta del yacimiento dadas sus peculiaridades históricas, estado de conservación, etc. Se puede pronosticar que se tratará de una medida del todo excepcional en el ámbito de la arqueología urbana prieguense. No se permitirá la edificación por norma general, aunque se tolerarán determinados casos de compatibilidad entre la edificación propuesta y la conservación-accesibilidad del yacimiento.

- Integración de restos arqueológicos conservados.

Propuesta que pretende integrar en la nueva edificación aquellos elementos inmuebles de interés contrastado. Esta integración puede ser Total, si afecta a la totalidad de los restos considerados; o Parcial, si contempla sólo la integración de los más singulares o mejor conservados.

- Conservación bajo cimentación.

Sólo se podrá edificar por encima de la cota arqueológica que se determine, por lo que los restos arqueológicos propuestos se conservarán, aunque no quedarán accesibles, bajo la nueva edificación.

- Remoción de restos.

Los restos arqueológicos documentados podrán ser destruidos, dado su interés relativo o escasa entidad.

- Documentación arqueológica/Vigilancia y control de movimientos de tierra/Otros tipos de documentación arqueológica.

Esta protección se determinará cuando la intervención arqueológica no haya agotado todas las posibilidades del subsuelo afectado.

CRITERIOS DE VALORACIÓN

1. Su aplicación pretende garantizar la objetividad del proceso que determine la remoción, conservación o integración de los restos inmuebles exhumados durante una intervención arqueológica, o bien de los restos muebles asociados a ellos. Se enumeran de forma justificada todos aquellos parámetros a valorar en el momento de decidir sobre el fin que han de tener los restos documentados.

2. Los parámetros contemplados son los siguientes:

1) Singularidad. Valoración de 0 a 4.

0. Nula singularidad

1. Baja singularidad

2. Media Singularidad

3. Alta Singularidad

4. Excepcionalmente singular

2) Estado de conservación. Valoración de 0 a 4.

0. Muy mal conservado

1. Regularmente conservado

2. Buen estado de conservación

3. Muy Buen estado de conservación

4. Excepcionalmente conservado

3) Accesibilidad al público en general. Valoración de 0 a 4. Se han de considerar la titularidad y los usos previstos.

0. Inaccesible

1. Baja accesibilidad

2. Media accesibilidad

3. Alta accesibilidad

4. Espacio público de recreo

- 4) Inversiones necesarias para su puesta en valor. Valoración de 0 a 4. Se considerarán la necesidad de indemnizaciones, compras y/o expropiaciones; trabajos de conservación y obras; y gastos previsibles de mantenimiento y gestión.
 0. Inversión inviable
 1. Inversión Alta (muy costosa)
 2. Inversión Media
 3. Inversión Baja (poco costosa)
 4. Ninguna Inversión
3. La suma total de las graduaciones dará lugar al siguiente baremo:
 - I. Remoción de los restos. Suma entre 0 y 6.
 - II. Conservación de los restos. Suma entre 7 y 9.
 - III. Integración. Suma entre 10 y 16.
4. La justificación de la clasificación y del baremo se hará de forma razonada en el informe del Arqueólogo Municipal posterior a la intervención.

CAPÍTULO V

NORMAS DE PROTECCIÓN DEL ESPACIO URBANO

Sección 1.ª Protección del Paisaje Urbano

Artículo 10.46 (p) Instrumentos para Proteger el Paisaje Urbano.

1. La conservación de la imagen de la ciudad tradicional así como la calidad del medio ambiente urbano en la ciudad en general, se realiza mediante una serie de medidas que, sumadas a las restantes normas de protección contenidas en este Título, se concretan en:
 - a. El establecimiento de Condiciones de Estética y armonización de las nuevas edificaciones que quedan recogidas en este Título.
 - b. El establecimiento de normas que regulan las instalaciones exteriores a los edificios, comprendidas en el Título VIII como parte de las ordenanzas de edificación y uso de las distintas zonas urbanas de Priego de Córdoba.
 - c. Las normas para la conservación de elementos visibles de impacto visual en el medio urbano.
 - d. Las limitaciones a la publicidad exterior en el medio urbano en general.
2. En todo caso, en el ámbito del Centro Histórico serán asimismo de aplicación las disposiciones recogidas en el PEPRCH.

Artículo 10.47 (p) Definición de condiciones estéticas y ámbito de aplicación.

1. Condiciones de estética son las que se imponen a la edificación y demás actos de incidencia urbana, con el propósito de obtener los mejores resultados en la imagen de la ciudad o en el medio rural, como un bien cultural a custodiar.
2. Las condiciones que se señalan para la estética son de aplicación a todas las actuaciones sujetas a licencia municipal. El ayuntamiento, en todo caso, podrá requerir a la propiedad de los bienes para que ejecute las acciones necesarias para ajustarse a las condiciones que se señalan en estas Normas. La regulación de las condiciones estéticas se realiza en las presentes condiciones generales y en la normativa de las zonas o rústicas.

Artículo 10.48 (p) Protección de la cultura estética del medioambiente.

1. La defensa de la imagen y el fomento de su valoración y mejora, tanto en lo que se refiere a los edificios, en conjuntos o individualizadamente, como a las áreas rústicas no edificadas, corresponde al Ayuntamiento, por lo que cualquier situación que pudiera afectar a la percepción de la ciudad o del campo deberá ajustarse al criterio que, al respecto, mantenga.
2. El Ayuntamiento podrá denegar o condicionar cualquier actuación que resulte antiestética, inconveniente o lesiva para la imagen de la ciudad o el campo. El condicionamiento de la actuación podrá estar referido al uso, las dimensiones del edificio, las características de las fachadas, de las cubiertas, de los huecos, la composición, los materiales empleados y el modo en que se utilicen, su porte, y, en general, a cualquier elemento que configure la imagen cultural heredada.
3. Las nuevas construcciones y las modificaciones de las existentes deberán responder en su diseño y composición a las características dominantes del ambiente en que hayan de emplazarse. A tal fin se pondrá especial cuidado en armonizar sistemas de cubiertas, cornisas, posición de forjados, ritmos, dimensiones de

huecos y macizos, composición, materiales, color y detalles constructivos. A los fines de garantizar la debida adaptación de las nuevas edificaciones a las ya existentes y a su entorno, se exigirá la aportación de los análisis del impacto sobre el medio en que se localicen, con utilización de documentos gráficos del conjunto de las calles o plazas a que aquellas dieran frente y otros aspectos, desde los lugares que permitieran su vista.

4. Las determinaciones o condiciones a que de lugar la solución adoptada deberán plasmarse gráficamente en diagrama y planos esquemáticos de la estructura formal propuesta, en planta o alzado a escala entre 1:500 y 1:200, así como en explicaciones o comentarios escritos que permitan orientar el carácter del futuro desarrollo.

Artículo 10.49 (p) Protección del ambiente urbano.

1. Toda actuación que afecte al ambiente urbano deberá someterse a las condiciones estéticas que para cada tipo de obra y zona en la que se localice se determina en estas Normas.

2. En obras de restauración y de conservación o mantenimiento deberán respetarse íntegramente todas las características del edificio.

3. Las obras de restauración, conservación o reparación habrán de ajustarse a la organización del espacio, estructura y composición del edificio existente. Los elementos arquitectónicos y materiales empleados habrán de adecuarse a los que presenta el edificio o presentaba antes de que fuera objeto de una modificación de menor interés. En obras de restauración, además, habrá de conservarse la decoración procedente de etapas anteriores congruentes con la calidad y uso del edificio.

4. En obras de rehabilitación deberá mantenerse siempre el aspecto exterior del edificio.

5. En obras de reestructuración las fachadas visibles desde el espacio público deberán mantenerse conservando su composición y adecuándose a los materiales originarios. En obras de ampliación la solución arquitectónica deberá adecuarse al estilo o variantes de la fachada preexistente, manteniéndose los elementos de remate que permitan las características específicas del edificio, diferenciándola de las propias del nuevo añadido.

En obras de reestructuración total deberán restaurarse adecuadamente la fachada o fachadas exteriores a espacio público y sus remates y satisfacer la normativa específica al respecto de la zona.

6. Las obras de nueva edificación deberán proyectarse tomando en consideración la topografía del terreno; la vegetación existente; la posición del terreno respecto a cornisas, hitos u otros elementos visuales; el impacto visual de la construcción proyectada sobre el medio que la desea y el perfil de la zona, su incidencia en términos de soleamiento y ventilación de las construcciones de las fincas colindantes y, en la vía pública, su relación con ésta, la adecuación de la solución formal a la tipología y materiales del área y demás parámetros definidores de su integración en el medio urbano o rural.

7. El ayuntamiento exigirá la inclusión en la documentación con la que se solicite licencia de un estudio de visualización y paisaje en el estado actual, y en el estado futuro que corresponderá a la implantación de la construcción proyectada.

8. En los supuestos en que la singularidad de la solución formal o el tamaño de la actuación así lo aconsejen, podrá abrirse un período de participación ciudadana para conocer la opinión de la población de la zona.

9. El Ayuntamiento podrá, asimismo, establecer criterios para determinar la disposición y orientación de los edificios en los que respecta a su percepción visual desde las vías perimetrales, los accesos y los puntos más frecuentes e importantes de contemplación.

10. El Ayuntamiento podrá establecer criterios selectivos o alternativos para el empleo armonioso de los materiales de edificación, de urbanización y de ajardinamiento, así como de las coloraciones admisibles.

11. En cumplimiento del artículo 19 de la Ley de Patrimonio Histórico de Andalucía, el Ayuntamiento elaborará una ordenanza municipal de urbanización y edificación que establezca las medidas para evitar la contaminación visual o perceptiva en relación con los bienes inscritos en el Catálogo General del Patrimonio Histórico de Andalucía y sus entornos de protección. Las medidas comprenderán, al menos, el control de los siguientes elementos:

a) Las construcciones o instalaciones de carácter permanente o temporal que por su altura, volumetría o distancia puedan perturbar su percepción.

b) Las instalaciones necesarias para los suministros, generación y consumo energéticos.

c) Las instalaciones necesarias para telecomunicaciones.

d) La colocación de rótulos, señales y publicidad exterior.

e) La colocación de mobiliario urbano.

f) La ubicación de elementos destinados a la recogida de residuos urbanos.

Transitoriamente y hasta la entrada en vigor de dicha ordenanza, será necesario contar con informe favorable por parte de los servicios técnicos municipales para realizar cualquier actuación de las contempladas en el apartado anterior en los entornos de los bienes protegidos.

Artículo 10.50 (p) Medianerías o paramentos al descubierto.

1. Todos los paramentos de esta naturaleza deberán tratarse de forma que su aspecto y calidad sean análogos a los de la fachada.

2. Las medianerías que, por cambio de uso o calificación de parcela colindante, quedasen al descubierto con carácter definitivo, constituyendo fachada a plaza o vía pública o parque o espacio libre o público en general, deberán ser tratadas como tales fachadas nobles. Se podrá abrir huecos, balcones, miradores, decorarlas con materiales adecuados, etc. Previo proyecto de reforma aprobado por el Ayuntamiento y según los plazos que éste estableciera, según la importancia de tales medianerías en el aspecto urbano. En el ámbito del Centro Histórico se necesitará el informe favorable de la consejería competente en materia de patrimonio.

Artículo 10.51 (p) Conservación de elementos visibles.

1. El Ayuntamiento podrá ordenar por motivos de interés turístico o estético la ejecución de obras de conservación y reforma aunque no estuvieran previamente incluidas en el Plan en los siguientes casos:

a. Fachadas visibles desde la vía pública, tanto por su mal estado de conservación como por haberse transformado el uso de un predio colindante a espacio libre, o por quedar la edificación por encima de la altura máxima y resultasen medianeras al descubierto. Estas fachadas visibles desde la vía pública deberán tratarse como tales, pudiendo exigirse la apertura de huecos así como su composición y acabado como fachada.

b. Jardines o espacios libres particulares o privados comunitarios, que por ser visibles desde la vía pública, se exigiese su adecentamiento, ornato e higiene.

2. Los cerramientos o vallados permanentes de jardines o espacios privados se conservarán igualmente en las debidas condiciones de ornato y seguridad.

Sección 2.^a La protección del paisaje en las nuevas intervenciones

Artículo 10.52 (p) La protección del paisaje rural.

Previa a la autorización de nuevas edificaciones, infraestructuras e instalaciones permitidas en los suelos no urbanizables de especial protección será necesaria la realización de estudios paisajísticos para que aseguren la mínima interferencia visual a los recursos que se protegen y a los núcleos de población.

Las edificaciones, infraestructuras e instalaciones en suelo no urbanizable deberán considerar el contexto paisajístico en el que se integran contribuyendo al mantenimiento o mejora de la calidad del paisaje y de sus elementos característicos fundamentales constitutivos.

Las actuaciones que puedan generar impacto visual negativo adoptarán, siempre que sea posible, medidas de ocultación o camuflaje para minimizar sus efectos. En este sentido, se procurará que las actuaciones sean proporcionadas a la dimensión y escala del paisaje impidiendo o fraccionando aquellas que por su volumen constituyen una presencia desproporcionada en el mismo.

Las edificaciones que por su singularidad y calidad formal presenten características de monumentalización y pasen a constituir un elemento principal del paisaje deberán incorporar un estudio de integración paisajística que formará parte del proyecto de actuación.

Se procurará evitar la localización de las edificaciones e instalaciones en lugares con alta exposición visual, tales como las partes centrales de los fondos de valle y los puntos focales respecto de carreteras y miradores, así como en las zonas de cumbreras para que sus siluetas en la línea del horizonte no alteren los perfiles naturales panorámicos del relieve.

En los terrenos con pendiente igual o superior al 15% las plataformas no tendrán una superficie mayor de 250 m² para las viviendas agrarias ni de 1.000 m² para las restantes edificaciones. Las edificaciones se construirán con su eje más largo paralelo a las curvas de nivel y no ocuparán un frente de fachada superior a 30 m.

Las edificaciones no tendrán las paredes medianeras al descubierto debiendo presentar sus paramentos exteriores y cubiertas acabadas. Para su mayor integración paisajística los colores serán blancos.

Los espacios degradados serán objeto de restitución de sus valores para su adecuada integración paisajística. En los mismos no se podrán realizar edificaciones o instalaciones de cualquier tipo hasta tanto no se haya efectuado su restauración ambiental y paisajística, salvo las infraestructuras lineales de interés público permitidas por la legislación sectorial que no impidan la restauración futura de los terrenos.

Los aljibes, depósitos, albercas y balsas deberán estar integrados en el paisaje, para ello deben limitar su impacto visual, en especial, la altura y tratamiento de taludes e instalaciones. Las instalaciones se alejarán de las carreteras nacionales y regionales al menos una distancia de 100 m, los taludes deberán tener una pendiente

inferior a 1/3, los taludes con más de cinco metros de altura vertical deberán tener terrazas horizontales del menos 5 m, los taludes, terraplenes y plataformas deberán tener tratamiento similar al indicado en el apartado correspondiente.

Artículo 10.53 (p) Bordes de las áreas de extensión urbana.

Las características de los nuevos límites urbanos deberán atender en sus aspectos formales tanto a las características del propio núcleo como a la zona de contacto con el suelo no urbanizable.

La ordenación de los suelos que den frente a ríos, arroyos y embalses, escarpes o miradores naturales establecerán, en su caso y de forma preferente, los sistemas de espacios libres entre los mismos y el espacio edificado y procurarán potenciar el valor paisajístico de los espacios de borde.

Las distintas fases de desarrollo de la urbanización y consolidación urbana deberán presentar límites claros, determinados por barreras físicas naturales o antrópicas, existentes o a crear, que permitan dar una forma acabada a los mismos y eviten zonas de transición degradadas.

Se recomienda que los bordes de las áreas urbanas o urbanizables o de sus fases de ejecución se llevarán a cabo, en su caso, con viales y espacios libres arbolados, o con manzanas completas que eviten la aparición de traseras o medianeras.

Se recomienda que las medianeras que queden por encima de otras edificaciones reciban tratamiento de fachada.

Artículo 10.54 (p) La ordenación de las áreas de extensión.

Las nuevas extensiones urbanas conservarán las características topográficas, naturales o culturales significativas de los entornos rurales integrándolos en la ordenación.

Se establecerán medidas de protección que garanticen el mantenimiento de las características tipológicas de los paisajes, así como su visibilidad desde los principales viarios y lugares de observación de mayor frecuentación.

El planeamiento de desarrollo establecerá la consecución de unidades coherentes en el aspecto formal, mediante los correspondientes estudios. Sobre la base de un análisis del lugar en que se identifiquen sus límites visuales desde los puntos de contemplación más frecuentes, las vistas desde o hacia el sitio a conservar o crear, las siluetas características, así como los elementos importantes en cuanto a rasgos del paraje, puntos focales, arbolado y edificios existentes, se justificará la solución adoptada, que deberá contemplar al menos los siguientes aspectos:

a. Creación de una estructura espacial que integre el sistema de espacios abiertos (áreas verdes, grandes vías) y el de espacios cerrados (plazas, calles, itinerarios del peatón).

b. Establecimiento de criterios para la disposición y orientación de los edificios en lo que respecta a su percepción visual desde las vías perimetrales, los accesos y los puntos más frecuentes e importantes de contemplación. Además los suelos urbanizables en contacto con la circunvalación de la carretera A-339 limitarán la altura y longitud de fachada de las edificaciones para evitar efectos de barrera visuales.

c. Establecimiento la determinación de la altura, densidad, fragmentación de las piezas urbanas y características volumétricas y tipológicas de la edificación para su adaptación armoniosa a la configuración del caserío tradicional existente. La ordenación de usos y en especial la localización de los espacios libres de uso público favorecerá la permeabilidad entre el área consolidada, los bordes urbanos y el espacio rural.

d. Establecimiento de criterios selectivos o alternativos para el empleo armónico de los materiales de urbanización, de edificación y de ajardinamiento, así como de las coloraciones permitidas para los mismos.

Artículo 10.55 (p) Áreas de extensión en laderas

En las nuevas extensiones urbanas en laderas, además de las establecidas en el artículo anterior, se propiciará la edificación en diferentes volúmenes y rasantes frente a los diseños consistentes en grandes edificaciones basados sobre extensas explanaciones del terreno.

En las urbanizaciones que, excepcionalmente, se clasifiquen de baja densidad en laderas, con edificaciones en bloques lineales compactos o bloques escalonados, los desmontes no podrán quedar vistos una vez concluida la intervención en la parcela. A estos efectos el corte de mayor cota no superará el nivel del último forjado de piso del edificio y se garantizará en los laterales del desmonte una adecuada transición hacia el suelo no afectado por la intervención.

En las urbanizaciones de baja densidad con viviendas aisladas o pareadas las explanaciones en laderas con pendientes iguales o superiores al 15% destinadas a acoger la edificación residencial se construirán con su eje más largo paralelo a las curvas de nivel. Se evitarán las explanadas en un solo nivel con una superficie superior a 250 m² por vivienda.

Artículo 10.56 (p) Tratamiento de taludes, terraplenes y plataformas.

Se minimizará la realización de desmontes y terraplenes efectuando los movimientos de tierra estrictamente necesarios y adecuados a las características del suelo.

Los taludes en desmonte y terraplén y las plataformas constructivas deberán ejecutarse aplicando técnicas de construcción sismorresistente y deberán disponer de medidas de control del drenaje.

En aquellos taludes en que sea necesaria la construcción de muros de contención éstos presentarán la menor altura posible, serán realizados en piedra, encachados en piedra o con elementos prefabricados que favorezcan el recubrimiento por la vegetación en coherencia con el paisaje de su entorno. Se evitará el acabado en hormigón visto o las escolleras, salvo cuando queden ocultos por la edificación o vegetación. Los taludes no rocosos, deberán ser cubiertos de vegetación con especies características autóctonas, con sus correspondientes controles de drenaje y erosión.

La consolidación y tratamiento paisajístico de los taludes perimetrales a las explanaciones destinadas a la edificación constituirán las actuaciones prioritarias para la integración topográfica de las implantaciones urbanísticas. Con carácter general los taludes en desmonte serán apantallados por la edificación e instalaciones anexas. Los terraplenes de las explanadas se concretarán en diferentes acabados estéticos que se obtendrán de la combinación diferencial entre los siguientes tratamientos:

a) Muros y/o estructuras de contención y estabilización de taludes.

b) Cubiertas herbáceas y arbustivas que garanticen el control de las escorrentías y la erosión en los suelos inclinados.

c) Arboleda mediterránea dispersa o en pequeños grupos con el doble objetivo de apoyar las funciones de protección de los taludes y favorecer la integración de la edificación.

Artículo 10.57 (p) Integración de fachadas en el paisaje urbano edificado

1. Cuando la fachada de la edificación se encuentre contigua o flanqueada por edificaciones objeto de protección individualizada, se adecuará la composición de la nueva fachada a las preexistentes, armonizando las líneas fijas de referencia de la composición (cornisa, aleros, impostas, vuelos, zócalos, recercados, etc.), entre la nueva edificación y las colindantes.

En todo caso, las soluciones de ritmos y proporción entre los huecos y macizos en la composición de las fachadas, deberán adecuarse en función de las características tipológicas de la edificación, del entorno y específicas de las edificaciones catalogadas.

2. En edificios no catalogados, podrá procederse a la modificación de las características de una fachada existente de acuerdo con un proyecto adecuado que garantice un resultado homogéneo del conjunto arquitectónico y su relación con los colindantes.

3. En las obras en los edificios que afecten a la planta baja, ésta deberá armonizar con el resto de la fachada, debiéndose a tal efecto incluir sus alzados en el proyecto del edificio y ejecutarse conjuntamente de él.

4. Se podrá autorizar el cerramiento de terrazas y balcones existentes de acuerdo con las determinaciones de un proyecto del conjunto de la fachada, que deberá presentar la comunidad o el propietario del edificio.

5. En edificios en que se hubieran realizado cerramientos de terraza, el Ayuntamiento podrá requerir para la adecuación de las mismas una solución de diseño unitario.

Artículo 10.58 (p) Integración paisajística de los cerramientos de parcelas y solares.

1. El diseño de los cerramientos definitivos de parcelas urbanas se incluirá siempre en los proyectos de obras o de actividades, con el fin de que el diseño del cerramiento armonice formalmente con las construcciones y los espacios libres privados de la parcela, así como con las características escénicas del sector.

2. Los cerramientos de fábrica deberán mantenerse en todo momento en condiciones óptimas de conservación y ornato, incluyendo el tratamiento de revoco, enlucido o pintura que hubieran sido establecidas en la licencia de obras.

3. Las plantaciones que formen parte del cerramiento estarán sujetas a las preceptivas labores de poda y mantenimiento, evitando en cualquier caso que alteren las condiciones de movilidad de los espacios públicos adyacentes.

Sección 3.^a Limitaciones a la publicidad exterior situada en la edificación

Artículo 10.59 (p) Publicidad exterior.

La actividad publicitaria realizada mediante elementos externos que se incorporen a la edificación, así como los rótulos de obras en curso y las instalaciones publicitarias que puedan considerarse como mobiliario

urbano, dentro del área correspondiente al ámbito del Plan Especial del Conjunto Histórico vigente, quedarán regulados por las siguientes normas:

1. A los efectos de aplicación de estas normas, los carteles o rótulos publicitarios se clasifican en tres grupos:

a. Placas. Los sujetos o pintados a cualquier paramento visible y cuya dimensión mayor no exceda de sesenta (60) centímetros.

b. Muestras o rótulos. Los que igualmente situados tengan dimensiones mayores de sesenta (60) centímetros.

c. Banderolas. Los anuncios perpendiculares al plano de fachada con una altura máxima de 0,50 m y un vuelo saliente máximo de 0,75 m sobre el plano de fachada.

2. Las placas cumplirán las siguientes condiciones:

a. No podrán utilizarse como propaganda de productos ni de marcas, ni tampoco repetirse como anuncios.

b. Únicamente podrán disponerse en paramentos lisos sin que sobresalgan de éstos más de tres (3) centímetros. Cuando vayan adosadas en jambas de huecos o mochetas, su dimensión máxima será de veinticinco (25 x 25) centímetros.

c. No podrán ser luminosas.

3. Las muestras o rótulos cumplirán las condiciones que a continuación se determinan:

a. Las muestras exclusivamente podrán situarse en la planta baja.

b. La altura máxima de las situadas sobre los dinteles de los huecos será de noventa (90) centímetros sin que puedan cubrir a éstos, ni sobrepasar la altura del forjado. En todo caso deberán retirarse a una distancia superior a cincuenta (50) centímetros de los laterales de los huecos del portal de entrada a vivienda, dejando totalmente libre la parte superior del mismo. Se exceptúan las placas que con una dimensión máxima de veinticinco (25) centímetros podrán situarse en las jambas de las puertas.

c. Se prohíben las muestras en las paredes medianeras.

d. Se prohíben las muestras en los edificios catalogados en los niveles 1 y 2, así como en los entornos de los Bienes de Interés Cultural declarados o incoados.

4. Las banderolas cumplirán las siguientes condiciones:

a. Sólo se podrán ubicar en la planta baja y hasta planta primera sin sobrepasar ésta, siempre por encima de 2,50 m sobre la rasante de la acera. No podrán sobresalir de la vertical del bordillo de la acera, y cuando ésta no exista o la calle fuese menor de 5 metros de ancho se prohibirán en absoluto; si la calle fuese exclusivamente peatonal, aunque fuese menor de este ancho, se podrán autorizar con las medidas indicadas.

b. Se prohíben las banderolas en todos los edificios catalogados, así como en los entornos de los Bienes de Interés Cultural declarados o incoados.

5. Expresamente se prohíbe en el ámbito del Centro Histórico:

a. La fijación directa de carteles publicitarios sobre edificios, muros, vallas o cercas, estén o no catalogados.

b. La fijación de soportes exteriores o bastidores exentos o luminosos en calles, plazas, sobre edificios, cornisas o tejados, en jardines o parques públicos o privados, ni en isletas de tráfico.

c. La fijación o pintado exterior de publicidad sobre medianerías de la edificación, aunque fuese circunstancialmente.

d. La publicidad acústica.

6. Sólo se permitirá, previa autorización municipal, la publicidad exterior en edificios no catalogados con las siguientes condiciones:

a. Anuncios del tipo muestras o rótulos, paralelos al plano de fachada exclusivamente en el comercio, sobre el dintel de los huecos, sin cubrir éstos, ni sobrepasar la altura de los forjados, ni por encima de la planta primera, con una altura máxima de 0,50 m y longitud máxima la del hueco sobre el que se sitúen, sin interrumpir la vertical de los macizos del edificio, ni sobre sus tejados o cornisas, sobresaliendo de la fachada menos de 20 cm en todo caso.

b. Las muestras situadas en pisos sólo podrán adosarse en el balcón o ventanas del piso, sin sobrepasar el ancho del hueco o balcón respectivo, ni sobre los antepechos de fábrica de terrazas o ventanas o macizos de la edificación.

c. Anuncios perpendiculares al plano de fachada o banderolas, ubicándolos exclusivamente en la planta baja y coincidiendo con el comercio, en las condiciones anteriormente señaladas para las banderolas.

d. En locales de espectáculos, edificios comerciales o industriales que ocupen la totalidad del inmueble, se permitirán con idénticas limitaciones que en los casos anteriores; si bien, cuando la fachada que ocupara fuese ciega o con celosía, las proporciones del anuncio no sobrepasarán el 15% de la superficie total ciega en

cada fachada, sin cubrir elementos decorativos, impostas, cornisas o las líneas esenciales de composición de la fachada del edificio.

7. Se autorizarán, previa licencia, soportes exteriores publicitarios y exentos sobre vallas, exclusivamente durante el curso de ejecución de las obras, en edificios en ruina declarada o en construcción o reforma, cuando no estén catalogados ni estén en la zona visual de los monumentos y solamente durante el periodo de duración de las obras según la concesión de licencia de los mismos; asimismo se autorizará la identificación de la propia obra. Igualmente se autorizarán en los bajos comerciales vacíos o abandonados mientras dure esta situación.

8. No se permitirán anuncios sobre postes de alumbrado, de tráfico (indicaciones y semáforos), de postes de paradas del transporte público y otras análogas en la vía pública; salvo relojes exentos especialmente diseñados para la información pública o en las marquesinas o esperas de las paradas de autobús, quioscos de periódicos y en las cabinas telefónicas, que los llevarán incorporados dentro de sus superficies, sin sobresalir en ningún punto.

9. Con fines provisionales y excepcionales, como ferias, fiestas, manifestaciones y exposiciones, el Ayuntamiento podrá autorizar anuncios no comerciales, circunstanciales al tiempo que dure el acontecimiento que de inmediato deberán retirarse una vez termine el mismo.

10. La publicidad que no reuniese los requisitos de los números precedentes, desde la fecha de entrada en vigor del presente Plan, no podrá renovar su licencia anual de instalación, sin que esto confiera derecho a indemnización, excepto cuando la suspensión se impusiese antes de la fecha de caducidad de la concesión del anunciante.

En todo caso, cuando se solicitase licencia de obra mayor en el edificio con publicidad contraria a las presentes normas en la propiedad del solicitante, se exigirá su corrección o supresión simultánea.

11. El Ayuntamiento podrá delimitar las paredes, muros o mamparas en que se permita, con carácter exclusivo, la colocación de elementos publicitarios con fines electorales y de actividades municipales de su competencia.

12. La instalación en predios privados sin licencia de bastidor o anuncio publicitario o la continuación del mismo, toda vez que se haya extinguido el período de autorización de la licencia que lo motivó sin la renovación de la misma o sin la demolición, en su caso, de la que no se ajuste a las presentes Normas, será constitutivo de infracción urbanística, siendo inmediatamente ejecutada su demolición o supresión por cuenta del interesado o subsidiariamente, por el Ayuntamiento con cargo al interesado.

13. La instalación en espacios públicos de cualquier clase de publicidad sin autorización municipal no se considerará infracción urbanística procediendo los servicios municipales a su inmediata retirada o demolición por obstrucción de la vía pública, sin más trámites; pasando al anunciante el tanto de los costes de su retirada.

DISPOSICIONES TRANSITORIAS

Primera. El Planeamiento de desarrollo aprobado definitivamente antes de la entrada en vigor del nuevo Planeamiento General.

1. Los Planes Parciales aprobados definitivamente correspondientes al Plan General anterior y cuya ejecución urbanística ha culminado, quedan derogados a la entrada en vigor del presente Plan General, salvo los correspondientes a los Ámbitos de Planeamiento Incorporado delimitados en el presente Plan General que se regulan conforme a lo previsto en el apartado dos de este precepto. La derogación se produce mediante la incorporación por el Plan General de la ordenación pormenorizada completa y las determinaciones específicas para cada zona.

2. Los Planes Parciales, Planes de Sectorización con ordenación detallada, Planes Especiales y Estudios de Detalle aprobados definitivamente que no hayan iniciado su ejecución o que se encuentren en ejecución a la entrada en vigor del presente Plan General quedarán en vigor en todo aquello que no se oponga a las determinaciones de carácter general contenidas en la normativa del Plan General y en las fichas de planeamiento correspondientes, denominadas FICHAS DE CONDICIONES DE ACTUACIONES DE PLANEAMIENTO INCORPORADO.

Segunda. Parcelas en suelo urbano.

Las parcelas, constituidas como fincas registrales independientes, existentes antes de la entrada en vigor del Plan General localizadas en suelo urbano consolidado y calificadas con usos lucrativos con dimensiones inferiores a la parcela mínima establecida por éste, podrán edificarse si no hubiese posibilidad razonable de agregación y respetasen las superficies mínimas establecidas por el planeamiento urbanístico anterior para la zona en la que se ubican.

Tercera. Situación de fuera de ordenación.

1. Se consideraran en situación de fuera de ordenación las edificaciones, instalaciones, usos o actividades incompatibles con la ordenación:

- Por coincidir con viario, espacios libres o dotaciones en suelo urbano
- Por estar incluido en UE o SUS.

2. En las instalaciones industriales que queden en fuera de ordenación podrá autorizarse las actuaciones de modernización que sean necesarias para el mantenimiento de la actividad tanto de la obra civil como de las instalaciones hasta tanto no se apruebe inicialmente la relación de bienes y derechos afectados. En el caso de tratarse de parcelas incluidas en unidades de Ejecución de titular único en las que no esté previsto el sistema de expropiación podrá autorizarse asimismo la ampliación de instalaciones hasta un máximo del 10% de la superficie edificada existente siempre que sea imprescindible para el mantenimiento de la actividad.

Hasta tanto no se ejecute el planeamiento de desarrollo del área, y con carácter excepcional se podrán autorizar cambios de uso compatibles con la localización de la edificación en relación a su entorno urbano siempre que dicho cambio no suponga un mayor volumen edificado ni se produzca una mayor carga contaminante tanto de depuración de aguas, como acústica, para lo que será preceptivo informe técnico favorable en relación a la nueva actividad.

3. Para la regulación de las condiciones de las edificaciones existentes en Suelo no Urbanizable o Suelo Urbanizable no Sectorizado será de aplicación lo establecido en el Decreto 2/2012, de 10 de enero, por el que se regula el régimen de las edificaciones y asentamientos existentes en suelo no urbanizable, de forma que en las edificaciones en situación legal de fuera de ordenación procederá la concesión de licencia de ocupación o utilización, si se mantiene el uso originario, o en el supuesto de cambio de uso, si el nuevo resulta compatible con la ordenación territorial y urbanística vigente.

Cuarta. Situación de fuera de ordenanza.

1. Se considerarán en situación de fuera de ordenanza las edificaciones, instalaciones, usos y actividades parcialmente incompatibles con la ordenación que no se encuentran afectadas por viario, espacio libre o dotaciones y siempre situadas en suelo urbano consolidado; casos en los que uno o varios parámetros de la ordenanza asignada son disconformes con las edificaciones o usos existentes.

2. En caso de estar afectadas por una nueva alineación sólo se permiten obras de conservación, mantenimiento y rehabilitación sin modificar los elementos estructurales ni realizar ampliaciones.

3. En los demás casos se permiten cualquier tipo de obras de mantenimiento o reforma sin que se incremente la superficie edificada o se supere la edificabilidad asignada por el Plan General.

FICHAS DE DETERMINACIONES DE LAS DISTINTAS CLASES DE SUELO

SUELO URBANO CONSOLIDADO

Centro Histórico	código: SUC-02																								
DETERMINACIONES DE ORDENACIÓN DE CARÁCTER ESTRUCTURAL																									
Clase de suelo: URBANO CONSOLIDADO Uso global: Residencial	USOS PROHIBIDOS EN LA ZONA: Los determinados en el PECH para esta zona																								
CONDICIONES DE DENSIDAD Y EDIFICABILIDAD MÁXIMAS SEGUN ORDENANZAS:																									
<table border="1" style="width: 100%; border-collapse: collapse;"> <thead> <tr> <th style="text-align: left;">ORDENANZA</th> <th style="text-align: center;">Densidad (Habit./1.000 M²)</th> <th style="text-align: center;">Edificabilidad neta (M²M²)</th> </tr> </thead> <tbody> <tr> <td>CH (UNIRPB-1)</td> <td style="text-align: center;">90</td> <td style="text-align: center;">1,80</td> </tr> <tr> <td>CH (UNIRPB-2)</td> <td style="text-align: center;">90</td> <td style="text-align: center;">2,70</td> </tr> <tr> <td>CH (PLURIRPB-2)</td> <td style="text-align: center;">90</td> <td style="text-align: center;">2,55</td> </tr> <tr> <td>CH (PLURIRPB-3)</td> <td style="text-align: center;">90</td> <td style="text-align: center;">3,35</td> </tr> <tr> <td>CH* (UNIRPB-1)</td> <td style="text-align: center;">90</td> <td style="text-align: center;">1,80</td> </tr> <tr> <td>CH* (PLURIRPB-2)</td> <td style="text-align: center;">90</td> <td style="text-align: center;">2,55</td> </tr> <tr> <td>CH* (PLURIRPB-3)</td> <td style="text-align: center;">90</td> <td style="text-align: center;">3,35</td> </tr> </tbody> </table>	ORDENANZA	Densidad (Habit./1.000 M ²)	Edificabilidad neta (M ² M ²)	CH (UNIRPB-1)	90	1,80	CH (UNIRPB-2)	90	2,70	CH (PLURIRPB-2)	90	2,55	CH (PLURIRPB-3)	90	3,35	CH* (UNIRPB-1)	90	1,80	CH* (PLURIRPB-2)	90	2,55	CH* (PLURIRPB-3)	90	3,35	Otras determinaciones: La zona está incluida dentro del ámbito del Plan Especial del Conjunto Histórico de Prilego, por lo que a todos los efectos se tendrá en cuenta dicho documento.
ORDENANZA	Densidad (Habit./1.000 M ²)	Edificabilidad neta (M ² M ²)																							
CH (UNIRPB-1)	90	1,80																							
CH (UNIRPB-2)	90	2,70																							
CH (PLURIRPB-2)	90	2,55																							
CH (PLURIRPB-3)	90	3,35																							
CH* (UNIRPB-1)	90	1,80																							
CH* (PLURIRPB-2)	90	2,55																							
CH* (PLURIRPB-3)	90	3,35																							
DETERMINACIONES DE ORDENACIÓN DE CARÁCTER PORMENORIZADO																									
Media Dotacional: 325% (Porcentaje de superficie de equipamientos y espacios libres sobre la edificabilidad total del área)																									

La Villa	código: SUC-01												
DETERMINACIONES DE ORDENACIÓN DE CARÁCTER ESTRUCTURAL													
Clase de suelo: URBANO CONSOLIDADO Uso global: Residencial	USOS PROHIBIDOS EN LA ZONA: Los determinados en el PECH para esta zona												
CONDICIONES DE DENSIDAD Y EDIFICABILIDAD MÁXIMAS SEGUN ORDENANZAS:													
<table border="1" style="width: 100%; border-collapse: collapse;"> <thead> <tr> <th style="text-align: left;">ORDENANZA</th> <th style="text-align: center;">Densidad (Habit./1.000 M²)</th> <th style="text-align: center;">Edificabilidad neta (M²M²)</th> </tr> </thead> <tbody> <tr> <td>LV (PB)</td> <td style="text-align: center;">65</td> <td style="text-align: center;">1,00</td> </tr> <tr> <td>LV (PB+1)</td> <td style="text-align: center;">65</td> <td style="text-align: center;">1,60</td> </tr> <tr> <td>LV (PB+H+O)</td> <td style="text-align: center;">65</td> <td style="text-align: center;">2,30</td> </tr> </tbody> </table>	ORDENANZA	Densidad (Habit./1.000 M ²)	Edificabilidad neta (M ² M ²)	LV (PB)	65	1,00	LV (PB+1)	65	1,60	LV (PB+H+O)	65	2,30	Otras determinaciones: La zona está incluida dentro del ámbito del Plan Especial del Conjunto Histórico de Prilego, por lo que a todos los efectos se tendrá en cuenta dicho documento.
ORDENANZA	Densidad (Habit./1.000 M ²)	Edificabilidad neta (M ² M ²)											
LV (PB)	65	1,00											
LV (PB+1)	65	1,60											
LV (PB+H+O)	65	2,30											
DETERMINACIONES DE ORDENACIÓN DE CARÁCTER PORMENORIZADO													
Media Dotacional: 25% (Porcentaje de superficie de equipamientos y espacios libres sobre la edificabilidad total del área)													

origo: SUC-04

Edificación entre medianeras

DETERMINACIONES DE ORDENACIÓN DE CARÁCTER ESTRUCTURAL

Clase de suelo: **URBANO CONSOLIDADO**
 Uso global: **Residencial**

USOS COMPATIBLES CON EL USO GLOBAL:
 Hospedaje
 Local Comercial
 Agrupación Comercial
 Espectáculos y Salas de Reunión
 Oficinas
 Dotación y Servicios Públicos
 Espacios Libres
 Aparcamientos y Garajes
 Talleres Artesanales y Pequeña Industria
 Talleres de Mantenimiento del Automóvil

USOS PROHIBIDOS EN LA ZONA:
 Industria y Almacén
 Servicios del automóvil en edificio exclusivo
 Grandes Superficies Comerciales
 Campamentos turísticos

CONDICIONES DE DENSIDAD Y EDIFICABILIDAD MÁXIMAS SEGÚN ORDENANZAS:

ORDENANZA	Densidad (Núm./1.000M ²)	Edificabilidad (m ² /M ²)
ESM (UNIRP9-1)	65	1,70
ESM (UNIRP9-2)	65	2,60
ESM (PLURIP9-1)	65	1,00
ESM (PLURIP9-2)	65	2,25
ESM (PLURIP9-3)	65	3,00

Otras determinaciones:

DETERMINACIONES DE ORDENACIÓN DE CARÁCTER PORMENORIZADO

Media Dotacional: 4,5%
 (Porcentaje de superficie de equipamientos y espacios libres sobre la edificabilidad total del área)

origo: SUC-03

Entorno Centro Histórico

DETERMINACIONES DE ORDENACIÓN DE CARÁCTER ESTRUCTURAL

Clase de suelo: **URBANO CONSOLIDADO**
 Uso global: **Residencial**

USOS COMPATIBLES CON EL USO GLOBAL:
 Los determinados en el PECH para esta zona

USOS PROHIBIDOS EN LA ZONA:
 Los determinados en el PECH para esta zona

CONDICIONES DE DENSIDAD Y EDIFICABILIDAD MÁXIMAS SEGÚN ORDENANZAS:

ORDENANZA	Densidad (Núm./1.000M ²)	Edificabilidad (m ² /M ²)
ESM (UNIRP9-1)	70	1,84
ESM (UNIRP9-2)	70	2,76
ESM (PLURIP9-1)	70	1,70
ESM (PLURIP9-2)	70	2,61
ESM (PLURIP9-3)	70	3,40

Otras determinaciones: La zona está incluida dentro del ámbito del Plan Especial del Conjunto Histórico de Píligo, por lo que a todos los efectos se tendrá en cuenta dicho documento.

DETERMINACIONES DE ORDENACIÓN DE CARÁCTER PORMENORIZADO

Media Dotacional: 3,75%
 (Porcentaje de superficie de equipamientos y espacios libres sobre la edificabilidad total del área)

CODIGO: SUC-06

Unifamiliar adosada

DETERMINACIONES DE ORDENACIÓN DE CARÁCTER ESTRUCTURAL

Clase de suelo: URBANO CONSOLIDADO
 Uso global: Residencial

USOS COMPATIBLES CON EL USO GLOBAL:
 Local Comercial
 Oficinas
 Dotacional y Servicios Públicos
 Espacios Libres
 Aparcamientos y Garajes
 Talleres Artesanales y Pequeña Industria

USOS PROHIBIDOS EN LA ZONA:
 Industrial
 Grandes Superficies Comerciales

CONDICIONES DE DENSIDAD Y EDIFICABILIDAD MÁXIMAS SEGÚN ORDENANZAS:

ORDENANZA	Densidad (Urb./1.000 m ²)	Edificabilidad máx. (M ² /M ² g)
UAD	66	1,50
UAD-P	66	1,50

Otras determinaciones:

DETERMINACIONES DE ORDENACIÓN DE CARÁCTER PORMENORIZADO

Media Dotacional: 0%
 (Porcentaje de superficie de equipamientos y espacios libres sobre la edificabilidad total del área)

CODIGO: SUC-05

Edificación en bloque aislado

DETERMINACIONES DE ORDENACIÓN DE CARÁCTER ESTRUCTURAL

Clase de suelo: URBANO CONSOLIDADO
 Uso global: Residencial

USOS COMPATIBLES CON EL USO GLOBAL:
 Hospitalaje
 Local Comercial
 Espectáculos y Salas de Reunión
 Oficinas
 Dotacional y Servicios Públicos
 Espacios Libres
 Aparcamientos y Garajes
 Talleres Artesanales y Pequeña Industria
 Talleres de Mantenimiento del Automóvil

USOS PROHIBIDOS EN LA ZONA:
 Industria y Almacenaje
 Servicios del automóvil en edificio exclusivo
 Grandes Superficies Comerciales
 Campamentos turísticos

CONDICIONES DE DENSIDAD Y EDIFICABILIDAD MÁXIMAS SEGÚN ORDENANZAS:

ORDENANZA	Densidad (Urb./1.000 m ²)	Edificabilidad máx. (M ² /M ² g)
EBA	66	1,40

Otras determinaciones:

DETERMINACIONES DE ORDENACIÓN DE CARÁCTER PORMENORIZADO

Media Dotacional: 1%
 (Porcentaje de superficie de equipamientos y espacios libres sobre la edificabilidad total del área)

Unifamiliar aislada **CODIGO: SUC-08**

DETERMINACIONES DE ORDENACIÓN DE CARÁCTER ESTRUCTURAL

Clase de suelo: **URBANO CONSOLIDADO**

Uso global: **Residencial**

USOS COMPATIBLES CON EL USO GLOBAL:

Oficinas
Docelacional y Servicios Públicos
Espacios Libres
Aparcamientos y Ganjiles
Local Comercial
Hospedaje

USOS PROHIBIDOS EN LA ZONA:

Industria y Almacenaje
Grandes Superficies Comerciales
Campamentos turísticos

CONDICIONES DE DENSIDAD Y EDIFICABILIDAD MÁXIMAS SEGÚN ORDENANZAS:

ORDENANZA	Densidad (Núm./1.000M ² s)	Edificabilidad máx (M ² /M ² s)
UAP	10	0,90

Otras determinaciones:

DETERMINACIONES DE ORDENACIÓN DE CARÁCTER PORMENORIZADO

Media Doblacional: 14,5%
(Porcentaje de superficie de equipamientos y espacios libres sobre la edificabilidad total del área)

Unifamiliar pareada **CODIGO: SUC-07**

DETERMINACIONES DE ORDENACIÓN DE CARÁCTER ESTRUCTURAL

Clase de suelo: **URBANO CONSOLIDADO**

Uso global: **Residencial**

USOS COMPATIBLES CON EL USO GLOBAL:

Oficinas
Docelacional y Servicios Públicos
Espacios Libres
Aparcamientos y Ganjiles
Talleres Artesanales y Pequeña Industria
Local Comercial

USOS PROHIBIDOS EN LA ZONA:

Industria y Almacenaje
Grandes Superficies Comerciales

CONDICIONES DE DENSIDAD Y EDIFICABILIDAD MÁXIMAS SEGÚN ORDENANZAS:

ORDENANZA	Densidad (Núm./1.000M ² s)	Edificabilidad máx (M ² /M ² s)
UAP	20	0,70

Otras determinaciones:

DETERMINACIONES DE ORDENACIÓN DE CARÁCTER PORMENORIZADO

Media Doblacional: 0%
(Porcentaje de superficie de equipamientos y espacios libres sobre la edificabilidad total del área)

Aprovechamiento agrícola
CÓDIGO: SUC-10

DETERMINACIONES DE ORDENACIÓN DE CARÁCTER ESTRUCTURAL

Clase de suelo: **URBANO CONSOLIDADO**

Uso global: **Residencial**

USOS COMPATIBLES CON EL USO GLOBAL:

Hospedaje
Local Comercial
Españolados y Salas de Reunión
Oficinas
Dotaciones y Servicios Públicos
Espacios Libres
Aparcamientos y Garajes
Talleres, Artesanía y Pequeña Industria
Talleres de Mantenimiento del Automóvil

USOS PROHIBIDOS EN LA ZONA:

Industria y Almacén
Grandes Superficies Comerciales
Campamentos turísticos

CONDICIONES DE DENSIDAD Y EDIFICABILIDAD MÁXIMAS SEGÚN ORDENANZAS:

ORDENANZA	Densidad (Núm./1.000 M ² s)	Edificabilidad máx. (M ² /M ² s)
Za (S-200M)	90	1,60
Za (200-3-400M)	90	1,40
Za (S-400M)	90	1,00

Otras determinaciones:

DETERMINACIONES DE ORDENACIÓN DE CARÁCTER PORMENORIZADO

Media Dotacional: 0%
(Porcentaje de superficie de equipamientos y espacios libres sobre la edificabilidad total del área)

Industrial / Terciarío
CÓDIGO: SUC-09

DETERMINACIONES DE ORDENACIÓN DE CARÁCTER ESTRUCTURAL

Clase de suelo: **URBANO CONSOLIDADO**

Uso global: **Productivo**

USOS COMPATIBLES CON EL USO GLOBAL:

Hospedaje
Españolados y Salas de Reunión
Dotaciones y Servicios Públicos
Espacios Libres
Transporte e Infraestructuras Urbanas Básicas
Aparcamientos y Garajes

USOS PROHIBIDOS EN LA ZONA:

Residencial
Campamentos turísticos

CONDICIONES DE DENSIDAD Y EDIFICABILIDAD MÁXIMAS SEGÚN ORDENANZAS:

ORDENANZA	Densidad (Núm./1.000 M ² s)	Edificabilidad máx. (M ² /M ² s)
IND-1	1,00	1,00
IND-2	1,00	1,30
T	1,30	1,30

Otras determinaciones:

DETERMINACIONES DE ORDENACIÓN DE CARÁCTER PORMENORIZADO

Media Dotacional: 0%
(Porcentaje de superficie de equipamientos y espacios libres sobre la edificabilidad total del área)

Hilaturas del Carmen

Código: ED-01

DETERMINACIONES DE ORDENACIÓN

Clase de suelo: URBANO CONSOLIDADO
 Superficie libre (m²): 9.600 m²
 Uso global: TERCIARIO
 Superficie edificable Total m²: 9.600 m²:
 Usos compatibles: Residencial hasta un máximo del 30% de edificabilidad por parcela
 Ocupación máxima: La existente
 Altura máxima edificación: La de la nave existente

OBJETIVOS Y CONDICIONES DE ORDENACIÓN

Objetivos

El estudio de Diseño deberá resolver la ordenación de y máximo el tratamiento de los espacios libres y la accesibilidad a la parcela a cada uno de los usos que en ella se implanten manteniendo la calidad estética arquitectónica básica de la edificación proyectada.
 Se podrán ampliar y reformar los edificios existentes siempre que se conserven los elementos arquitectónicos y constructivos que configuran la imagen industrial del edificio.

Condiciones de ordenación

La ordenación establecerá de forma explícita la ocupación de cada uno de los usos previstos y en el caso de que se propongan usos residuales la posición de dichos usos y las condiciones de accesibilidad de forma que no interfieran negativamente con la del resto de usos previstos.
 La propuesta deberá respetar la envolvente del edificio principal y los componentes principales de su estructura, así como la posibilidad de incluir entreepisos y elementos de iluminación o ventilación sobre la cubierta.
 Se permitirán edificaciones de carácter puntual en estas últimas que no superen la ocupación actual de la edificación un máximo de 5 metros de los linderos de la parcela, siempre que no se supere la ocupación total o parcial del número de apartamientos valorados a cada uso.

DESARROLLO

Figura de Planeamiento: Estudio de Detalle
 Iniciativa de Planeamiento: Privada

Edificación Entremedianas Albeas

Código: SUC-11

DETERMINACIONES DE ORDENACIÓN DE CARÁCTER ESTRUCTURAL

Clase de suelo: URBANO CONSOLIDADO
 Uso global: Residencial
 USOS COMPATIBLES CON EL USO GLOBAL: USOS PROHIBIDOS EN LA ZONA:
 Hostelería Industrial y Almacénaje
 Local Comercial Talleres de Mantenimiento del Automóvil
 Agrupación Comercial Expedientes y Salas de Reunión
 Oficinas Dedicadas y Servicios Públicos
 Espacios Libres Aparcamiento y Caméras
 Talleres Artesanales y Pequeña Industria
 Talleres de Mantenimiento del Automóvil

CONDICIONES DE DENSIDAD Y EDIFICABILIDAD MÁXIMAS SEGÚN ORDENANZAS:

ORDENANZA	Densidad (M ² /r.t.0,00M ²)	Edificabilidad media (M ² /M ²)
EE.M (UNIF/PSH-1)	65	1,70
EE.M (UNIF/PSH-2)	65	2,00
EE.M (PLURIF/PSH-1)	65	1,00
EE.M (PLURIF/PSH-2)	65	2,25
EE.M (PLURIF/PSH-3)	65	3,00

Otras determinaciones

DETERMINACIONES DE ORDENACIÓN DE CARÁCTER PORMENORIZADO

Medio Dotacional: 2,25%
 (Porcentaje de superficie de equipamientos y espacios libres sobre la edificabilidad total del área)

SUELO URBANO NO CONSOLIDADO

Municipio

ÁREA DE REFORMA INTERIOR PERI-01

DETERMINACIONES DE ORDENACIÓN DE CARÁCTER ESTRUCTURAL

Clase de Suelo: **URBANO NO CONSOLIDADO**

Superficie libre (m²): **20.000**

Densidad: **Medio**

DETERMINACIONES DE ORDENACIÓN DE CARÁCTER PORMENORIZADO

Uso global: **TERCIARIO**

Superficie Edificable Total (m²): **20.000**

Coefficiente Edificabilidad: **0,00**

APROVECHAMIENTO Y GESTIÓN

Área de Reparación: **AR-01**

Coeff. Aprovechamiento Medio: **0,7405**

Aprov. Objetivo Homogeneizado (u.a.): **21.476**

Aprovechamiento Subjetivo (u.a.): **17.467**

10% Aprovechamiento Medio (u.a.): **1.941**

Excesos/Defectos aprovecham.(u.a.): **2.068**

VIVIENDA

Densidad (vivi/ha): **48,08**

TOTAL Viviendas: **925**

RESERVA DE VIVIENDAS PROTEGIDAS

Coefficiente Edificabilidad protegida: **0,00**

Nº mínimo viviendas protegidas: **42**

USO E INTENSIDAD

Uso y Tipología	coef. uso y tipología	Edificabilidad (m ²)
T-ENTRE MEDIANERAS (TEM)	1,10	6.780
T-ENTRE MEDIANERAS (TEM) PROTEGIDA	1,00	3.260
T-TERCIARIO	1,00	10.000

DOTACIONES

Espacios Libres (m²): **3.500**

Dotaciones (m²): **1.400**

DESARROLLO

Sistema de Actuación: **Compensación**

Figura de Planeamiento: **Plan Especial de Reforma Interior**

Iniciativa de Planeamiento: **Privada**

PROGRAMACIÓN

Área de Intervención: **Crecimiento y Reforma Urbana Este**

Prioridad: **Primer Cuadrante**

OBJETIVOS Y DIRECTRICES PARA LA ORDENACIÓN DEL ÁREA

Reforma urbana de la zona una vez que se ha producido el traslado de la actividad industrial principal para recuperación del área a usos terciarios, residenciales y de ocio, acorde con la nueva condición de centralidad urbana de la zona.

En el ámbito del estudio se localiza el Chorro de Muddica, elemento incluido en el catálogo del patrimonio del PCOU, debiendo programarse tanto éste como la nueva existente próxima al chorro y situada al oeste del mismo (no afectada por el nuevo trazado urbano propuesto). Por ello, para mantener la imagen industrial del conjunto, se calificarán como equipamiento público, dentro de una zona verde.

Se procurará la continuidad con la banda de espacios libres prevista en el ARI-03.

La ordenación deberá contemplar un cambio de acuerdo con el esquema previsto en el plano de movilidad.

El uso residencial será compatible con el turístico, hasta un porcentaje del 50%.

Se prohíbe la implantación de grandes superficies minoristas según la definición establecida en la Ley 1/96 de Comercio Interior de Andalucía.

OBSERVACIONES:

Los suelos que actualmente tienen un uso industrial, en el caso de que se haya desarrollado alguna actividad recogida en el Real Decreto 52/015, de 14 de enero, por el que se establece la relación de actividades potencialmente contaminantes del suelo y los criterios y estándares para la declaración de suelos contaminados, previo a su desarrollo deberán presentar un informe de situación de dichos suelos con el contenido mínimo exigido en el Real Decreto.

Avda. de Gaitania

ÁREA DE REFORMA INTERIOR: PERI42

DETERMINACIONES DE ORDENACIÓN DE CARÁCTER ESTRUCTURAL

Clase de Suelo: URBANO NO CONSOLIDADO

Superficie total (m²): 25.700

Densidad: Alta

OBJETIVOS Y DIRECTRICES PARA LA ORDENACIÓN DEL ÁREA:

Reordenación del área con objeto de mejorar y ampliar el entorno residencial y terciario mejorando los aspectos de la imagen urbana del sector, en el marco de la Ley de Ordenación Urbana de Andalucía, y mejorando la imagen urbana del sector, en el marco de la Ley de Ordenación Urbana de Andalucía.

Creación de un equipamiento y espacios libres comunitarios en continuidad con los previstos en el ARI-05.

El Plan Especial de Reforma Interior deberá disponer los plazos para la ejecución de las viviendas protegidas.

DETERMINACIONES DE ORDENACIÓN DE CARÁCTER PORMENORIZADO

Uso global: RESIDENCIAL

Superficie Edificable Total (m²): 25.700

Coefficiente Edificabilidad: 1,00

APROVECHAMIENTO Y GESTIÓN

Área de Reparto: ARI-02

Coeff. Aprovechamiento Medio: 0,86/01

Aprov. Objetivo Homogenizada (u.a.): 28.705

Aprovechamiento Subjetivo (u.a.): 19.801

10% Aprovechamiento Medio (u.a.): 2.200

Excesos (Defectos aprovecham. (u.a.): 6.704

VIVIENDA

Densidad (vivienda): 62,26

TOTAL viviendas: 160

RESERVA DE VIVIENDAS PROTEGIDAS

Coefficiente Edificabilidad protegida: 0,30

Nº mínimas viviendas protegidas: 57

USO E INTENSIDAD

Uso y Tipología	coef. uso y tipología	Edificabilidad (m ²)
U-ENTRE MEDIANERAS (EEM)	1,10	13.300
U-ENTRE MEDIANERAS (EEM) PROTEGIDA	1,00	5700
U-TERCARIO	1,25	6.700

DOTACIONES

Espacios Libres (m²): 300

Dotaciones (m²): 1.000

DESARROLLO

Sistema de Actuación: Compensación

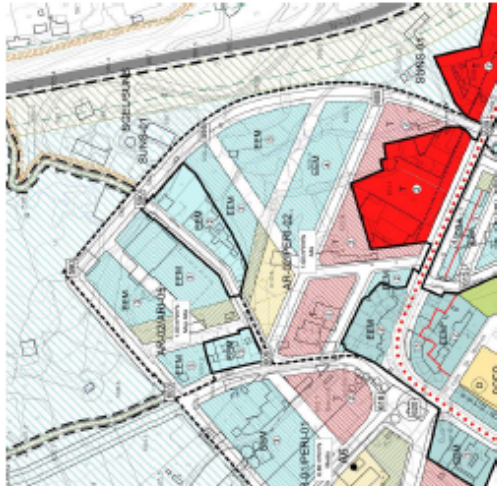
Figura de Plano Ambiental: Plan Especial de Reforma Interior

Iniciativa de Planeamiento: Privada

PROGRAMACIÓN

Área de Intervención: Crecimiento y Reforma Urbana Este

Prioridad: Primer Quilómetro



CONSEJERÍA:

Antigua UE-34 de las INSS.

Los suelos que actualmente tienen un uso industrial, en el caso de que se haya desarrollado alguna actividad recogida en el Real Decreto 92/2006, de 31 de enero, por el que se establece la relación de actividades potencialmente contaminantes del suelo y los criterios y estándares para la declaración de suelos contaminados; previo a su desarrollo, deberán presentar un informe de situación de dichos suelos con el contenido mínimo exigido en el Real Decreto.

ÁREA DE REFORMA INTERIOR: PERI-03

DETERMINACIONES DE ORDENACIÓN DE CARÁCTER ESTRUCTURAL

Clase de Suelo: URBANO NO CONSOLIDADO

Superficie libre (m²): 15.230

Densidad: Muy alta

OBJETIVOS Y DIRECTRICES PARA LA ORDENACIÓN DEL ÁREA

Objetivo de ordenación:
El Plan Especial define la ordenación pormenorizada del área reordenando la localización de los equipamientos y espacios libres de uso público de acuerdo con los siguientes objetivos:
Definición de nuevo viario para conectar las calles Ramón y Cajal y Conde de Superunda con la Plaza Párque con una pendiente continua, garantizando la conexión viaria peatonal con la prolongación de calle Trasmorales, ARI-08 y con la calle Puerto Almarocha y el resto de la UE-03.
Creación de un espacio público en relación directa con el Conjunto Histórico, pero con acceso desde fuera del mismo, para un mínimo de 100 plazas de tipo peatonal.
Mantenimiento del jardín existente incorporándolo a la ordenación integral del sector, conservando las rasantes del jardín y reordenando los accesos peatonales a éste.
25% de la superficie reservada a espacios libres de uso público podrá situarse fundamentalmente a las edificaciones ordenables que rodean el jardín manteniendo su carácter.

Objetos de ordenación:
Se realizará una ordenación detallada de los volúmenes edificables de forma que se realicen las fuertes diferencias de altura evitando la aparición de medianeros con una altura media de tres plantas de altura respecto a la rasante de las viviendas a las que la edificación presente fachada, pudiendo superar se dicha altura hasta un máximo de cuatro plantas de altura para distribuir las pendientes y favorecer el rasante de las calles y espacios públicos.
Deberá garantizarse la permeabilidad tanto horizontal como vertical entre los jardines protegidos y la calle, previendo entre Párque y Conde de Superunda, y en el caso de que la ordenación pormenorizada de las edificaciones en ambos espacios públicos, de las no podrán superar en ningún punto las dos plantas de altura en relación a la rasante de las fachadas.
Objetos de protección:
Compatibilización de los objetivos de ordenación con la ejecución de las correspondientes obras de acondicionamiento y creación de la zona destinada a espacio público, que mantenga la escala de masas de dicho jardín vinculadas a una pieza edificatoria y conserven las especies arbóreas de interés edafológico.
Conservación e integración en el desarrollo del área de las rasas de contención y aterramiento existentes, referenciadas como M8 y M9 en el Catálogo de Patrimonio Arquitectónico, dentro de los elementos arquitectónicos singulares del casco urbano de interés arquitectónico.
Compatibilización de los objetivos de ordenación con los edificios de intervención edificatoria para el inmueble catalogado en calle Lozano Sáez 2, con Nivel de Protección Especial.

Para el desarrollo del área se deberá realizar una investigación arquitectónica previa a cuyos resultados sean tenidos en cuenta en la ordenación final de la zona.

DETERMINACIONES DE ORDENACIÓN DE CARÁCTER PORMENORIZADO

Uso global: RESIDENCIAL

Superficie Edificable Total (m²): 19.625

Coefficiente Edificabilidad: 1,30

APROVECHAMIENTO Y GESTIÓN

Área de Reparto: AR-03

Coeff. Aprovechamiento Medio: 1,6230

Aprov. Objetivo Homogeneizado (u.a.): 24.781

Aprovechamiento Subjetivo (u.a.): 22.303

10% Aprovechamiento Medio (u.a.): 2.478

Excesos/Defectos aprovecham.(u.a.): 0

VIVIENDA

Densidad (vivi/ha): 99,67

TOTAL viviendas: 152

RESERVA DE VIVIENDAS PROTEGIDAS

Confianza Edificabilidad protegida: 0,00

Nº mínimo viviendas protegidas: 0

USO E INTENSIDAD

Usos y Tipologías	coef. uso y tipología	Edificabilidad (m ²)
U-ENTRE MEDIANERAS EN TORNO CH (EEM ²)	1,25	19.625

DOTACIONES

Espacios Libres (m²): 1.800

Dotaciones (m²): 1.000

DESARROLLO

Sistema de Actuación: Compensación

Figura de Planeamiento: Plan Especial de Reforma Interior

Iniciativa de Planeamiento: Privada

PROGRAMACIÓN

Área de Intervención: Actuaciones Urbanas

Prioridad: Primer Quilómetro

PERI-03

CONSIDERACIONES:

Las parcelas con frente a más de una calle o espacio público cuya dimensión de rasante favorezca la formación de volúmenes edificables que tengan la combinación de sótano o edificación bajo rasante respecto a una de las calles o espacios públicos, podrán destinarse, a sueroo reordenables, siempre que los usos previstos estén permitidos por el Código Técnico de Edificación, en esa situación, no computando su superficie a efectos de coeficiente máximo.

En este caso la superficie comprendida entre la alineación y una paralela a diez metros de esta respecto a las calles o espacios públicos a las que dicho planta presente fachada, sobre rasante computará a efectos de edificabilidad, pudiendo destinarse dicha superficie a usos residenciales.

En un plazo máximo de cuatro años desde la aprobación definitiva del Plan General deberán estar aprobados definitivamente los instrumentos de planeamiento. Y que en el área así como el proyecto de urbanización e incluidos las obras de urbanización. En el caso de que no se cumplan dichos plazos, el sistema de gestión se modificará a la de cooperativo.

Cerro Quiroga		ÁREA DE REFORMA INTERIOR: PERI-04	
DETERMINACIONES DE ORDENACIÓN DE CARÁCTER ESTRUCTURAL			
Clase de suelo:	URBANO CONSOLIDADO		
Superficie bruta (m ²):	96.000		
Densidad:	Baja		
OBJETIVOS Y DIRECTRICES PARA LA ORDENACIÓN DEL ÁREA:			
Reordenación y reubicación de la zona favoreciendo la transformación de los pruebales en unidades actuales, y mantenimiento de edificaciones relacionadas de vivienda unifamiliar y los volúmenes con las necesarias ampliaciones de aceras. A la entrada en vigor del Plan, las parcelas existentes edificadas como UAS serán edificables con independencia de sus dimensiones.			
DETERMINACIONES DE ORDENACIÓN DE CARÁCTER PORMENORIZADO			
Uso global:	RESIDENCIAL		
Superficie Edificable Total (m ²):	14.700		
Coefficiente Edificabilidad:	0,15		
APROVECHAMIENTO Y GESTIÓN			
Área de Reparar:	AR-04		
Coef. Aprovechamiento Medio:	0,2250		
Aprev. Objetivo Homogeneizado (u.a.):	22,050		
Aprovechamiento Subjetivo (u.a.):	19,845		
10% Aprovechamiento Medio (u.a.):	2,205		
Excesos/Defectos aprovecham. (u.a.):	0		
VIVIENDA			
Densidad (viviendas/m ²):	12,24		
TOTAL Viviendas:	120		
RESERVA DE VIVIENDAS PROTEGIDAS			
Coefficiente Edificabilidad protegida:	0,00		
Nº mínimos viviendas protegidas:			
USO E INTENSIDAD			
Uso y Tipología	coef. uso y tipología	Edificabilidad (m ²)	
U-UNIFAMILIAR AISLADO (U/AI)	1,50	14.700	
DOTACIONES			
Espacios Libres (m ²):	2.000		
Dotaciones (m ²):	600		
DE SARROLLO			
Sistema de Actuación:	Cooperación		
Figura de Planeamiento:	Plan Especial de Reforma Interior		
Iniciativa de Planeamiento:	Pública		
PROGRAMACIÓN			
Área de Intervención:	Urbanizaciones		
Prioridad:	Primer Cuatrimestre		



CONSIDERACIONES:
 Los suelos que actualmente tienen un uso industrial, en el caso de que se haya desampliado alguna actividad recogida en el Real Decreto 9/2005, de 14 de enero, por el que se establece la relación de actividades potencialmente contaminantes del suelo y los criterios y estándares para la declaración de suelos contaminados, previa su declaración, deberán presentar un informe de situación de dichos suelos con el contenido mínimo exigido en el Real Decreto.

Llano de la Sardina		ÁREA DE REFORMA INTERIOR: PERI-05	
DETERMINACIONES DE ORDENACIÓN DE CARÁCTER ESTRUCTURAL			
Clase de suelo:	URBANO NO CONSOLIDADO		
Superficie libre (m ²):	123.210		
Densidad:			
OBJETIVOS Y DIRECTRICES PARA LA ORDENACIÓN DEL ÁREA			
<p>Reordenación de la zona industrial mediante la definición de un sistema viario local de dimensiones suficientes que resuelva el acceso a las parcelas con los ajustes de alineación necesarios.</p> <p>Recomposición de los terrenos hacia la ronda de circunvalación, tratando de incorporar elementos de esparcimiento sobre la ronda de circunvalación.</p> <p>En la ordenación pormenorizada deberá prevalecer la definición de una zona para Punto Único en el caso de que no se haya desarrollado el sector SUSP 01 en el que se prevé su instalación, y que podrá servir tanto a la zona como a las zonas industriales previstas en el SUSP 01.</p>			
DETERMINACIONES DE ORDENACIÓN DE CARÁCTER PORMENORIZADO			
Uso global:	PRODUCTIVO		
Superficie Edificable Total (m ²):	67.765		
Coefficiente Edificabilidad:	0,55		
APROVECHAMIENTO Y GESTIÓN			
Área de Reparto:	AR-05		
Coeff. Aprovechamiento Medio:	0,5000		
Aprov. Objetivo Homogeneizado (u.a.):	67.765		
Aprovechamiento Subjetivo (u.a.):	60.989		
10% Aprovechamiento Medio (u.a.):	6.776		
Excesos/Omnibus aprovecham.(u.a.):	0		
VIVIENDA			
Densidad (vivi/Nº):	0,00		
TOTAL viviendas:	0		
RESERVA DE VIVIENDAS PROTEGIDAS			
Coefficiente Edificabilidad protegida:	0,00		
Nº mínimo viviendas protegidas:	0		
USO E INTENSIDAD			
Uso y Tipología:	coef. uso y tipología	Edificabilidad (m ²)	
INDUSTRIAL (I)	1,00	67.765	
DOTACIONES			
Espacios Libres (m ²):	12.321		
Dotaciones (m ²):	4.928		
DESARROLLO			
Sistema de Actuación:	Cooperación		
Figura de Planeamiento:	Plan Especial de Reforma Interior		
Iniciativa de Planeamiento:	Pública		
PROGRAMACIÓN			
Área de Intervención:	Áreas Productivas		
Prioridad:	Segundo Cuadrante		



OBSERVACIONES:

Las Salinas



OBSERVACIONES:

DETERMINACIONES DE ORDENACIÓN DE CARÁCTER ESTRUCTURAL

Clase de suelo: URBANO CONSOLIDADO
Superficie total (m²): 21.245
Densidad:

OBJETIVOS Y DIRECTRICES PARA LA ORDENACIÓN DEL ÁREA:

Reordenación de los usos de uso industrial incluidos en la antigua LE-32 de las Normas Subsidiarias con el objeto de transformar la zona sustituyendo los usos industriales disueltos por otros más acorde con la nueva población, ubicación de los edificios.
Integración de la zona con el resto de las áreas de usos urbano y urbanizable de su entorno, mejorando la accesibilidad y garantizando la continuidad de la trama viaria.
Creación de un espacio público que mejore las condiciones espaciales y de paisaje urbano de la zona.
Definición de usos compatibles con las actividades urbanas previstas por el Plan General para su entorno (uso deportivo, sanitario y residencial), de forma que las actividades realizadas en el polígono produzcan al menos un beneficio similar en relación a dichos usos, de acuerdo con los objetivos de calidad acústica de los edificios. Asimismo se estudiará la compatibilidad de usos promotorizados con el residencial dentro del ámbito del PERI, pudiendo establecerse como uso autorizado el uso residencial.

ÁREA DE REFORMA INTERIOR: PERI-06

DETERMINACIONES DE ORDENACIÓN DE CARÁCTER PROMOTORIZADO

Uso global: INDUSTRIAL
Superficie edificable total (m²): 21.245
Coeficiente edificabilidad: 1,00

APROVECHAMIENTO Y GESTIÓN

Área de Reparación: AR-22
Coef. Aprovechamiento Medio: 1,0000
Aprov. Objetivo Homogeneizado (u.a.): 21.245
Aprovechamiento Subjetivo (u.a.): 39.121
10% Aprovechamiento Medio (u.a.): 2.124
Excesos/Defectos aprovecham.(u.a.): 0

VIVIENDA

Densidad (viviendas/m²):
TOTAL viviendas:

RESERVA DE VIVIENDAS PROTEGIDAS

Coeficiente edificabilidad protegida: 0,00
Nº mínimas viviendas protegidas:

USO E INTENSIDAD

Usos y Tipologías	coef. uso y tipología	Edificabilidad (m ²)
I-INDUSTRIAL (I)	1,00	21.245

DOTACIONES

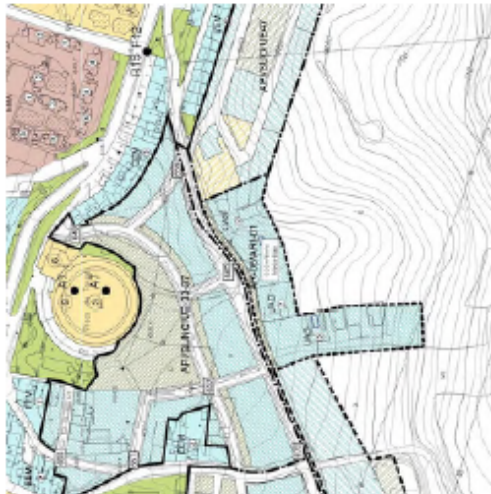
Espacios Libres (m²): 900
Dotaciones (m²):

DESARROLLO

Sistema de Actuación: Compensación
Figura de Planeamiento: Plan Especial de Reforma Interior
Iniciativa de Planeamiento: Privada

PROGRAMACIÓN

Área de Intervención: Actuaciones Urbanas
Prioridad: Primer Cuadrante



OBSERVACIONES:

Deberá realizarse un Estudio Geotécnico -Geológico que garantice la estabilidad de laderas motivados por la pendiente de las laderas.

DETERMINACIONES DE ORDENACIÓN DE CARÁCTER ESTRUCTURAL

Clase de Suelo: URBANO NO CONSOLIDADO

Superficie total (m²): 0,200

Densidad: Media Baja

OBJETIVOS Y DIRECTRICES PARA LA ORDENACIÓN DEL ÁREA

Incorporación de las viviendas unifamiliares existentes a la ordenación urbana del núcleo, así como de la bolsa de suelo entre esta urbanización y las nuevas zonas previstas en el S.U.M.P./I.E. 47.

El Estado de Duda deberá disponer los plazos para la ejecución de las viviendas protegidas. La ordenación deberá contemplar un carril bici de acceso con el esquema previsto en el plano de movilidad.

DETERMINACIONES DE ORDENACIÓN DE CARÁCTER PORMENORIZADO

Use global: RESIDENCIAL

Superficie Edificable Total (m²): 1.640

Coefficiente Edificabilidad: 0,20

APROVECHAMIENTO Y GESTIÓN

Área de Reparto: AR.06

Coeff. Aprovechamiento Medio: 0,2056

Aprov. Objetivo Homogeneizado (u.a.): 2.210

Aprovechamiento Subjetivo (u.a.): 1.989

10% Aprovechamiento Medio (u.a.): 221

Excesos/Defectos aprovecham.(u.a.): 0

VIVIENDA

Densidad (vivi/ha): 16,85

TOTAL Viviendas: 13

RESERVA DE VIVIENDAS PROTEGIDAS

Coefficiente Edificabilidad protegidas: 0,30

Nº mínimo viviendas protegidas: 5

USO E INTENSIDAD

Usos y Tipologías	coef. uso y tipología	Edificabilidad (m ²)
U-UNIFAMILIAR ADOSADA (UAD) PROTEGIDA	1,00	500
U-UNIFAMILIAR ADOSADA (UAS)	1,50	1.140

DETALLACIONES

Espacios Libres (m²): 700

Dotaciones (m²):

DESARROLLO

Sistema de Actuación: Compensación


Figura de Planeamiento: Estudio de Doble

Iniciativa de Planeamiento: Privada

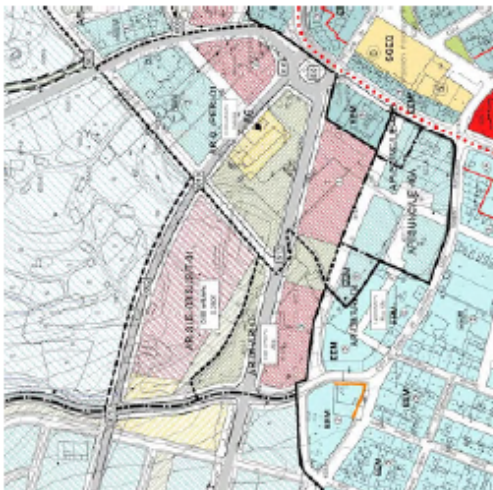
PROGRAMACIÓN

Área de Intervención: Crecimiento y Reforma Urbana Sur

Prioridad: Primer Cuadrante

ÁREA DE REFORMA INTERIOR: ARI-02										
<p>San Pablo</p> 										
<p>DETERMINACIONES DE ORDENACIÓN DE CARÁCTER ESTRUCTURAL</p> <p>Clase de Suelo: URBANO NO CONSOLIDADO Superficie Urbana (m²): 1.120 Densidad: Muy alta</p>										
<p>OBJETIVOS Y DIRECTRICES PARA LA ORDENACIÓN DEL ÁREA:</p> <p>Ángulo UE-38 de las INSS. Conexión viaria de las calles San Pablo y Pto.XII con ancho igual al de las vias adyacentes. Completar de la marcania con viviendas unifamiliares medianeras. El Estudio de Detalle deberá disponer los plazos para la ejecución de las viviendas protegidas.</p>										
<p>DETERMINACIONES DE ORDENACIÓN DE CARÁCTER PORMENORIZADO</p> <p>Uso global: RESIDENCIAL Superficie Edificable Total (m²): 1.430 Coeficiente Edificabilidad: 1,26</p>										
<p>APROVECHAMIENTO Y GESTIÓN</p> <p>Área de Reparación: AR-07 Coef. Aprovechamiento Medio: 1,3061 Aprev. Objetivo Homogeneizado (u.a.) 1,330 Aprovechamiento Subjetivo (u.a.) 1,377 10% Aprovechamiento Medio (u.a.): 563 Excesos/Déficits aprovecham. (u.a.): 0</p>										
<p>VIVIENDA</p> <p>Densidad (viviendas/m²): 89,29 TOTAL Viviendas: 10</p>										
<p>RESERVA DE VIVIENDAS PROTEGIDAS</p> <p>Coefficiente Edificabilidad protegidas: 0,30 Nº máximas viviendas protegidas: 4</p>										
<p>USO E INTENSIDAD</p> <table border="1"> <thead> <tr> <th>Usos y Tipologías</th> <th>coef. uso y tipología</th> <th>Edificabilidad (m²)</th> </tr> </thead> <tbody> <tr> <td>U-ENTRE MEDIANERAS (EEM)</td> <td>1,10</td> <td>1.000</td> </tr> <tr> <td>U-ENTRE MEDIANERAS (EEM) PROTEGIDA</td> <td>1,00</td> <td>430</td> </tr> </tbody> </table>		Usos y Tipologías	coef. uso y tipología	Edificabilidad (m ²)	U-ENTRE MEDIANERAS (EEM)	1,10	1.000	U-ENTRE MEDIANERAS (EEM) PROTEGIDA	1,00	430
Usos y Tipologías	coef. uso y tipología	Edificabilidad (m ²)								
U-ENTRE MEDIANERAS (EEM)	1,10	1.000								
U-ENTRE MEDIANERAS (EEM) PROTEGIDA	1,00	430								
<p>DOTACIONES</p> <p>Espacios Libres (m²): Dotaciones (m²):</p>										
<p>DESARROLLO</p> <p>Sistema de Actuación: Compensación Figura de Planeamiento: Proyecto de Urbanización Iniciativa de Planeamiento: Privada</p>										
<p>PROGRAMACIÓN</p> <p>Área de Intervención: Actuaciones Urbanas Prioridad: Primer Cuadrante</p>										
<p>OBSERVACIONES:</p>										

Camelera de Córdoba		ÁREA DE REFORMA INTERIOR: AR-03	
DETERMINACIONES DE ORDENACIÓN DE CARÁCTER ESTRUCTURAL			
Clase de suelo:	URBANO NO CONSOLIDADO	Uso global:	TERCIARIO
Superficie bruta (m²):	8.575	Superficie Edificable Total (m²):	8.148
Densidad:	Alta	Coefficiente Edificabilidad:	0,95
OBJETIVOS Y DIRECTRICES PARA LA ORDENACIÓN DEL ÁREA:			
<p>Transformación del tejido industrial existente a otros usos terciarios y residenciales más acorde con la localización y vocación del área.</p> <p>Apertura de nuevo espacio en continuidad con el eje principal del PPS y el del PERI-01 a fin de completar la red de transporte de conexión entre la Avenida de Granada y el centro del núcleo.</p> <p>Se revalorará el espacio libre hasta el nuevo viario en coherencia con la urbanización prevista para toda la calle por el Ayuntamiento.</p> <p>Se prohíbe la implantación de grandes superficies minoristas según la definición establecida en la Ley 1/96 de Comercio Interior de Andalucía.</p> <p>El Estado de Detalle deberá disponer los locales para la ejecución de las viviendas protegidas.</p> <p>La ordenación deberá contemplar un carril bici de acuerdo con el esquema previsto en el plano de movilidad.</p>			
DETERMINACIONES DE ORDENACIÓN DE CARÁCTER PORMENORIZADO			
APROVECHAMIENTO Y GESTIÓN			
Área de reparto:		AR-01	
Coef. Aprovechamiento Medio:		0,7465	
Aprov. Objetivo Homogeneizado (u.a.):		8.438	
Aprovechamiento Subjetivo (u.a.):		5.781	
10% Aprovechamiento Medio (u.a.):		640	
Excesos/Déficits aprovecham.(u.a.):		2.037	
VIVIENDA			
Densidad (vivienda):		51,31	
TOTAL viviendas:		41	
RESERVA DE VIVIENDAS PROTEGIDAS			
Coeficiente Edificabilidad protegida:		0,00	
Nº mínimo viviendas protegidas:		14	
USO E INTENSIDAD			
Uso y Tipología	coef. uso y tipología	Edificabilidad (m²)	
TENIENTE MEDIANERAS (TEM)	1,10	2.900	
TENIENTE MEDIANERAS (TEM) PROTEGIDA	1,00	1.248	
TERCARIO	1,00	4.000	
DOTACIONES			
Espacios Libres (m²):		2.000	
Dotaciones (m²):			
DESARROLLO			
Sistema de Actuación:		Compensación	
Figura de Planeamiento:		Estado de Detalle	
Iniciativa de Planeamiento:		Público	
PROGRAMACIÓN			
Área de Intervención:		Crecimiento y Reforma Urbana Este	
Prioridad:		Primer Cuadrante	



OBSERVACIONES:

Ctra. CO-230 - Ramón y Cajal

AREA DE REFORMA INTERIOR: AR-04

DETERMINACIONES DE ORDENACIÓN DE CARÁCTER ESTRUCTURAL

Clase de Suelo: URBANO NO CONSOLIDADO

Superficie bruta (m²): 1.395

Densidad: Muy alta

OBJETIVOS Y DIRECTRICES PARA LA ORDENACIÓN DEL ÁREA:

Urbanización del tramo situado comprendido entre el AR-03 y el área de planeamiento incorporado AP-46A para la comarcalización de las calles Caspar de Montellano y Ramón y Cajal.

Completión de la malla de parcelación existente con líneas plurifamiliares entre mediodías.

El Estado de Detalle deberá disponer los pisos para la ejecución de las viviendas protegidas.

DETERMINACIONES DE ORDENACIÓN DE CARÁCTER PORMENORIZADO

Uso global: RESIDENCIAL

Superficie Edificable Total (m²): 1.626

Coefficiente Edificabilidad: 1,20

APROVECHAMIENTO Y GESTIÓN

Área de Reparto: AR-08

Coeff. Aprovechamiento Medio: 1,2838

Aprov. Objetivo Homogeneizado (u.a.): 1.740

Aprovechamiento Subjetivo (u.a.): 1.906

10% Aprovechamiento Medio (u.a.): 174

Excesos/Déficits aprovecham. (u.a.): 0

VIVIENDA

Densidad (viviendas/mil): 95,94

TOTAL viviendas: 13

RESERVA DE VIVIENDAS PROTEGIDAS

Coefficiente Edificabilidad protegida: 0,30

Nº mínimos viviendas protegidas: 5

USO E INTENSIDAD

Usos y Tipologías	coef. uso y tipología	Edificabilidad (m²)
U-ENTRE MEDIANERAS (EEM)	1,10	1.145
U-ENTRE MEDIANERAS (EEM) PROTEGIDA	1,00	480

DOTACIONES

Espacios Libres (m²):

Dotaciones (m²):

DE DESARROLLO

Sistema de Actuación: Compensación

Figura de Planeamiento: Proyecto de Urbanización

Iniciativa de Planeamiento: Privada

PROGRAMACIÓN

Área de Intervención: Actuaciones Urbanas

Prioridad: Primer Cuadrante

OBSERVACIONES:

Antigua UE-46 de las MNS.

Rhudeo

AREA DE REFORMA INTERIOR

AR0-05

DETERMINACIONES DE ORDENACION DE CARÁCTER ESTRUCTURAL

Clase de Suelo: URBANO NO CONSOLIDADO

Superficie bruta (m²): 106,35

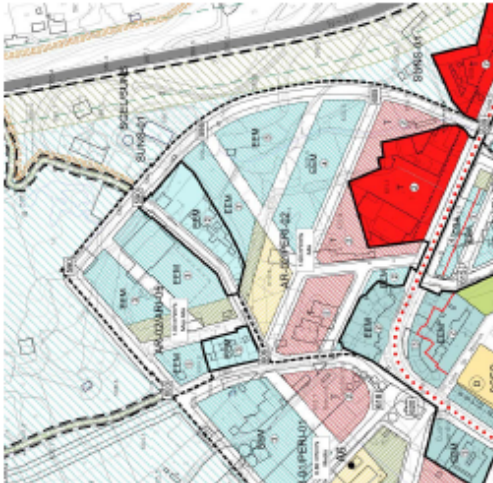
Densidad: Muy alta

OBJETIVOS Y DIRECTRICES PARA LA ORDENACION DEL AREA.

Transformación del tejido industrial existente a otro uso residencial para acordes con la vocación del área, una vez se haya producido el traslado de la actividad industrial.

Creación de un barrio de espaldas libres en continuidad con los existentes en el PER-02.

El Estado de Detalle deberá disponer los plots para la ejecución de las viviendas protegidas.



DETERMINACIONES DE ORDENACION DE CARÁCTER PORMENORIZADO

Uso global: RESIDENCIAL

Superficie Edificable Total (m²): 10,635

Coefficiente Edificabilidad: 1,00

APROVECHAMIENTO Y GESTION

Area de Reparación: AR02

Coeff. Aprovechamiento Medio: 0,8661

Aprov. Objetivo Homogeneizado (u.a.): 11,380

Aprovechamiento Subjetivo (u.a.): 8,184

10% Aprovechamiento Medio (u.a.): 9,90

Excesos/Defectos aprovecham.(u.a.): 2,276

VIVIENDA

Densidad (viviendas/Ha): 75,22

TOTAL Viviendas: 80

RESERVA DE VIVIENDAS PROTEGIDAS

Coefficiente Edificabilidad protegidas: 0,30

Nº mínimas Viviendas protegidas: 32

USO E INTENSIDAD

Uso y Tipologías	coef. uso y tipología	Edificabilidad (m²)
U-ENTRE MEDIJANERAS (EEM)	1,10	7,446
U-ENTRE MEDIJANERAS (EDM) PROTEGIDA	1,00	3,190

DOTACIONES

Espacios Libres (m²): 1,000

Dotaciones (m²):

DESARROLLO

Sistema de Actuación: Compensación

Figura de Planeamiento: Estudio de Detalle

Iniciativa de Planeamiento: Privada

PROGRAMACIÓN

Área de Intervención: Crecientino y Reforma Urbana Esté

Prioridad: Primer Cuadrante

OBSERVACIONES:

Antigua UE-36 de las INNS.

ÁREA DE REFORMA INTERIOR: ARI-06

DETERMINACIONES DE ORDENACIÓN DE CARÁCTER ESTRUCTURAL

Clase de Suelo: URBANO NO CONSOLIDADO

Superficie total (m²): 7.450

Densidad: Alta

OBJETIVOS Y DIRECTRICES PARA LA ORDENACIÓN DEL ÁREA:

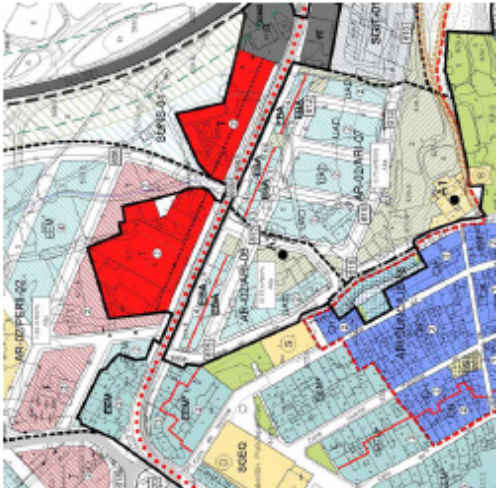
Reconversión de zona industrial y de alojamiento en área residencial, dotación y de equipamientos.

Configuración del frente urbano hacia la Avenida de Granada con viviendas colectiva y usos terciarios en planta baja para potenciar la actividad de la zona.

En el interior del ámbito se localiza el Chiriviano Santiago, elemento incluido en el Inventario de Bienes Protegidos por el Patrimonio Histórico Andaluz, por lo que el instrumento de desarrollo deberá tener en cuenta su protección, realizando una ordenación de volúmenes acorde con la misma.

El Estado deDetalle deberá disponer los plazos para la ejecución de las viviendas protegidas.

La ordenación deberá contemplar un cambio de aceras con el esquema previsto en el plano de movilidad.



CONSEJERÍA:

Ante las UE-17 y UE-18 de las INNS.

Los suelos que actualmente tienen un uso industrial, en el caso de que se haya desarrollado alguna actividad recogida en el Real Decreto 92/2006, de 31 de enero, por el que se establece la relación de actividades potencialmente contaminadoras del suelo y los criterios y estándares para la declaración de suelos contaminados, previo a su desarrollo, deberán presentar un informe de situación de dichos suelos con el contenido mínimo recogido en el Real Decreto.

DETERMINACIONES DE ORDENACIÓN DE CARÁCTER PORMENORIZADO

Uso global: RESIDENCIAL

Superficie Edificable Total (m²): 5.600

Coefficiente Edificabilidad: 0,75

APROVECHAMIENTO Y GESTIÓN

Área de Reparo: AP-02

Coeff. Aprovechamiento Medio: 0,86/01

Aprov. Objetivo Homogenizada (u.a.): 6.520

Aprovechamiento Subjetivo (u.a.): 5.740

10% Aprovechamiento Medio (u.a.): 638

Excesos (Diferencia aprovecham. (u.a.): 542

VIVIENDA

Densidad (vivienda): 53,69

TOTAL viviendas: 40

RESERVA DE VIVIENDAS PROTEGIDAS

Coefficiente Edificabilidad protegida: 0,30

Nº mínimas viviendas protegidas: 13

USO E INTENSIDAD

Uso y Tipología	coef. uso y tipología	Edificabilidad (m ²)
U-BLOQUE AISLADO (EBA)	1,10	825
U-BLOQUE AISLADO (EBA) PROTEGIDA	1,00	1.425
U-TERCARIO	1,25	850
U-FAMILIAR ADOSADA (UAD)	1,25	2.500

DOTACIONES

Espacios Libres (m²): 1.000

Dotaciones (m²):

DE DESARROLLO

Sistema de Actuación: Compensación

Figura de Plano Ambiente: Estado de Detalle

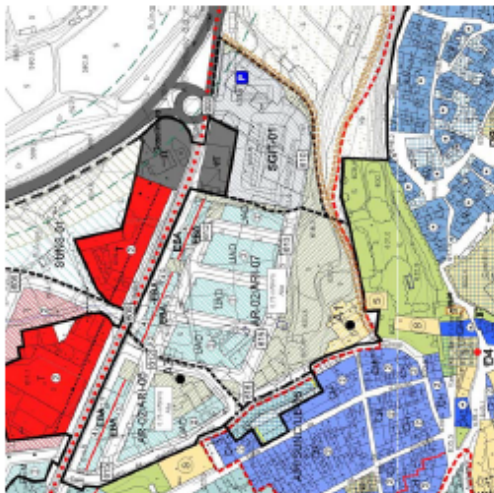
Iniciativa de Planeamiento: Privada

PROGRAMACIÓN

Área de Intervención: Ordenamiento y Reforma Urbana Este

Prioridad: Segundo Cuadrante

Rivera de Molinos-Avda. de Granada



DETERMINACIONES DE ORDENACIÓN DE CARÁCTER ESTRUCTURAL
 Clase de Suelo: URBANO NO CONSOLIDADO
 Superficie bruta (m²): 18.100
 Densidad: Alta

OBJETIVOS Y DIRECTRICES PARA LA ORDENACIÓN DEL ÁREA

Reconversión de medio de acera y zona de acera y de iluminación en áreas residenciales, de tránsito y de espacios libres.
 Configuración del frente urbano hacia la Avenida de Granada con viviendas colectivas y usos terciarios en planta baja para potenciar la actividad de la zona.
 Introducción de plaza central equipada en la manzana de espacios libres en conjunto con el Paseo de Cádiz a fin de servir como complemento al nuevo acceso peatonal al casco histórico.
 Se incorporarán viviendas a edificaciones públicas, las edificaciones de valor histórico presente en el ámbito, como el Molino de los Molinos, el arco, y el edificio situado junto al molino.
 El Estado de Detalle deberá disponer los planes para la ejecución de las viviendas protegidas.
 La ordenación deberá contemplar un cantil bid de acuerdo con el esquema previsto en el plano de movilidad.

OBSERVACIONES:

Antiguas UE-07 y UE-08 de las NNS.

DETERMINACIONES DE ORDENACIÓN DE CARÁCTER PORMENORIZADO		
Uso global:	RESIDENCIAL	
Superficie Edificable Total (m²):	13.575	
Coefficiente Edificabilidad:	0,75	
APROVECHAMIENTO Y GESTIÓN		
Área de Rápido:	ARA2	
Coef. Aprovechamiento Medio:	0,8501	
Aprov. Objetivo Homogeneizado (u.a.)	15.790	
Aprovechamiento Subjetivo (u.a.)	13.945	
10% Aprovechamiento Medio (u.a.):	1.549	
Excesos/Defectos aprovecham.(u.a.):	298	
VIVIENDA		
Densidad (viviendas):	54,34	
TOTAL Viviendas:	96	
RESERVA DE VIVIENDAS PROTEGIDAS		
Coefficiente Edificabilidad protegidas:	0,30	
Nº mínimo Viviendas protegidas:	34	
USO E INTENSIDAD		
Usos y Tipologías	coef. uso y tipología	Edificabilidad (m²)
U-BLOQUE AISLADO (EBA)	1,10	1.650
U-BLOQUE AISLADO (EBA) PROTEGIDA	1,00	3.725
U-TERMINO	1,25	1.200
U-UNIFAMILIAR ADOSADA (UAD)	1,25	7.000
DOTACIONES		
Espacios Libres (m²):	4.460	
Dotaciones (m²):	600	
DESARROLLO		
Sistema de Actuación:	Cooperación	
Figura de Planeamiento:	Estado de Detalle	
Iniciativa de Planeamiento:	Privada	
PROGRAMACIÓN		
Área de Intervención:	Crecimiento y Reforma Urbana Este	
Prioridad:	Segundo Criterio	

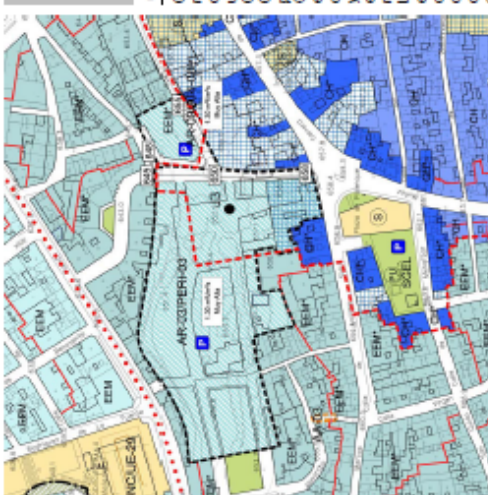
Prolongación c/Trasmorjás

ÁREA DE REFORMA INTERIOR: AR-08

DETERMINACIONES DE ORDENACIÓN DE CARÁCTER ESTRUCTURAL
 Clase de Suelo: URBANO NO CONSOLIDADO
 Superficie edificable (m²): 1.600
 Densidad: 1,30
 M²/año

DETERMINACIONES DE ORDENACIÓN DE CARÁCTER PORMENORIZADO
 Uso global: RESIDENCIAL
 Superficie Edificable Total (m²): 2.080
 Coeficiente Edificabilidad: 1,30

OBJETIVOS Y DIRECTRICES PARA LA ORDENACIÓN DEL ÁREA:
 Consideración del entorno funcional de la calle Trasmorjás con los viarios del PCRI-03, respetando y salvaguardando los derechos de paso y acceso existentes a las fincas colindantes y/o adyacentes por la actuación, conforme a lo establecido por la legislación urbanística vigente de aplicación.
 Conexión peatonal entre el ámbito de ejecución delimitado y la calle Conde de Superanda.
 Conexión viaria entre la calle Trasmorjás y el nuevo viario de tránsito rodado previsto entre la plaza Palenquero y la calle Conde de Superanda.
 Ordenación de los volúmenes edificables resolviendo las fuertes diferencias de rasante evitando la aparición de medianeras y adaptándose a la altura de las edificaciones existentes mediante la ordenación de los volúmenes de la manzana con abrase de entre dos y tres plantas sobre la rasante del viario que den frente, permitiendo con ello, en el encuadramiento de la edificación así como la formación de aleros con fachadas entramucadas de la almirada.
 La rasante de referencia para la calle Conde de Superanda será la correspondiente a la del espacio peatonal propuesto sobre la zona superior del área de alfilería, ordenando el espacio delimitado entre la alineación de la edificación y la calle como pasaje peatonal con acceso a todo el espacio urbano de Superanda mediante escaleras, pudiendo ocupar el parametraje dicho espacio a nivel de la calle como entrada al aparcamiento que tendrá la combinación de planta sótano.
 La necesaria atención para la ejecución del viario prolongación de la calle Trasmorjás a los jardines incluidos en el catálogo del Plan Especial del Conjunto Histórico garantizará el mantenimiento de los elementos de valor de área, especialmente las estructuras existentes.
 Mantenimiento, protección e integración mediante la disposición de un recorrido peatonal del área de alfilería, identificado como: Módulo del Catálogo del Patrimonio Arquitectónico, en su caso, así como de elementos arquitectónicos singulares del casco urbano con interés arqueológico. Con carácter previo al desarrollo del área se deberá realizar una investigación arqueológica previa cuyos resultados se an incluirán en cuenta en la ordenación final de la zona.
 El instrumento de planeamiento para el desarrollo del área deberá obtener informe favorable de la Consejería competente en materia de patrimonio en relación con los bienes muebles en el catálogo general de patrimonio histórico o sus entornos localizados dentro del ámbito de actuación.



COMPLEMENTOS DE INFORMACIÓN:
 La parcela o parcelas resultantes con frente a más de una calle o a diferentes de rasante favorecerá la formación de volúmenes edificatorios que tengan la combinación de sótano o edificación bajo rasante respecto a una de las calles o espacios públicos, por lo que se permite a su vez no restringirse siempre que los usos previstos estén permitidos por el Código Técnico de Edificación en ese situación, no computando su superficie a efectos de edificabilidad máxima.
 En estos casos la superficie comprendida entre la alineación y una paralela a diez metros de ésta respecto a las calles o espacios públicos a los que dicho planta presente fachada sobre rasante computará a efectos de edificabilidad, pudiendo dicha planta dar superficie a usos residenciales. En un plazo máximo de cuatro años desde la aprobación definitiva del Plan General deberán estar aprobados definitivamente los instrumentos de planeamiento y gestión del área así como el proyecto de urbanización e iniciar las obras de urbanización.
 En el caso de que no se cumplan dichos plazos, el sistema de gestión se modificará al de cooperación.

RESERVA DE VIVIENDAS PROTEGIDAS
 Coeficiente Edificabilidad protegida: 0,30
 Nº máximo viviendas protegidas: 6

USO E INTENSIDAD

Uso y Tipología	coef. uso y tipología	Edificabilidad (m ²)
U-ENTRE MEDIANERAS ENTORNO CH (EEM*)	1,25	1.456
U-ENTRE MEDIANERAS ENTORNO CH (EEM*) PROTEGID	1,00	624

DOTACIONES
 Espacios Libres (m²):
 Dotaciones (m²):

DE DESARROLLO
 Sistema de Actuación: Compensación
 Figura de Planeamiento: Estudio de Detalle
 Iniciativa de Planeamiento: Privada

PROGRAMACIÓN
 Área de Intervención: Actuaciones Urbanas
 Prioridad: Primer Cuadrante

Conexión Puerta de Granada-Lavadero

ÁREA DE REFORMA INTERIOR

AR-09

DETERMINACIONES DE ORDENACIÓN DE CARÁCTER ESTRUCTURAL

Clase de Suelo:	URBANO NO CONSOLIDADO
Superficie total (m ²):	765
Densidad:	Muy alta

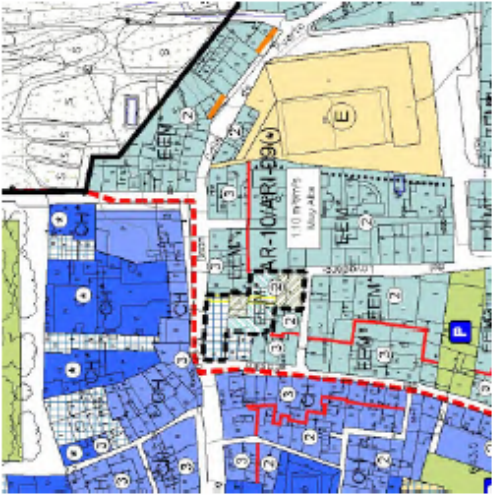
OBJETIVOS Y DIRECTRICES PARA LA ORDENACIÓN DEL ÁREA.

Permeabilización del Banco de San Francisco mediante la conexión de las calles Puerta de Granada y Lavadero.

Incorporación en el área del inmueble situado en calle Puerta nº1, perteneciente al Catálogo del Patrimonio Edificado con Valor de Protección Ambiental. Compatibilización de la propuesta con los ordenados y tenencia del título para dicho inmueble en la correspondiente ficha de Catálogo.

Creación de un pasaje outdoor desde calle Puerta de Granada hasta el espacio libre interior público, así como otro pasaje más que conectará a este con el espacio libre propuesto en calle Lavadero para dar lugar al giro de dicha calle.

El instrumento de planeamiento para el desarrollo del área deberá obtener informe favorable de la Comisión competente en materia de patrimonio en relación con los bienes incluidos en el catálogo general de patrimonio histórico o sus entornos localizados dentro del ámbito de actuación.



OBSERVACIONES:

DETERMINACIONES DE ORDENACIÓN DE CARÁCTER PORMENORIZADO

Uso global:	RESIDENCIAL
Superficie Edificable Total (m ²):	872
Coefficiente Edificabilidad:	1,11

APROVECHAMIENTO Y GESTIÓN

Área de Reparto:	AR-10
Coeff. Aprovechamiento Medio:	1,3025
Aprov. Objetivo Homogeneizado (u.a.)	1,023
Aprovechamiento Subjetivo (u.a.)	920
10% Aprovechamiento Medio (u.a.):	102
Excesos/Omnibus aprovechamientos (u.a.):	0

VIVIENDA

Densidad (vivienda):	10,191
TOTAL Viviendas:	8

RESERVA DE VIVIENDAS PROTEGIDAS

Coeficiente Edificabilidad protegida:	0,31
Nº mínimo Viviendas protegidas:	3

USO E INTENSIDAD

Usos y Tipologías	coef. uso y tipología	Edificabilidad (m ²)
U-ENTRE MEDIJARDIAS EN TORNO CH (EEMF)	1,25	602
U-ENTRE MEDIJARDIAS ENTORNO CH (EEMF) PROTEGI	1,00	270

DETALLACIONES

Espacios Libres (m ²):	290
Dotaciones (m ²):	

DESARROLLO

Sistema de Actuación:	Compensación
Figura de Planeamiento:	Proyecto de Urbanización
Iniciativa de Planeamiento:	Privada

PROGRAMACIÓN

Área de Intervención:	Actuaciones Urbanas
Prioridad:	Primer Cuadrante

Consejo Santo Rostro-Cerro de los Frailes

ÁREA DE REFORMA INTERIOR: AR-I-10

DETERMINACIONES DE ORDENACIÓN DE CARÁCTER ESTRUCTURAL

URBANO CONSOLIDADO

Clase de Suelo: URBANO CONSOLIDADO

Superficie bruta (m²): 1.090

Densidad: Alta

OBJETIVOS Y DIRECTRICES PARA LA ORDENACIÓN DEL ÁREA:

Protección de la calle del Santo Rostro y conexión con Cerro de los Frailes.

Formalización de solares al Paraje de la Hoyá.

Calificación de la manzana vinculada a calle Vecinica, redando las trazas existentes.

Permisibilización de la calle Cerro de los Frailes hacia el paraje de la Hoyá.

Señal de paraje de la realización de un estudio de integración de la intervención que en su momento se proponga, valorando su incidencia en la percepción del Conjunto Histórico de Paraje desde el entorno natural próximo, y en especial desde la zona de La Hoyá.

El instrumento de planeamiento para el desarrollo del área deberá obtener informe favorable de la Concejalía competente en materia de patrimonio en relación con los bienes inscritos en el catálogo general de patrimonio Histórico o sus entornos localizados dentro del ámbito de actuación.

DETERMINACIONES DE ORDENACIÓN DE CARÁCTER PORMENORIZADO

Uso global: RESIDENCIAL

Superficie Edificable Total (m²): 1.930

Coefficiente Edificabilidad: 1,16

APROVECHAMIENTO Y GESTIÓN

Área de Reparito: AR-11

Coeff. Aprovechamiento Medio: 1,3588

Aprov. Objetivo Homogeneizado (u.a.): 2.281

Aprovechamiento Subjetivo (u.a.): 2.082

10% Aprovechamiento Medio (u.a.): 229

Excesos/Déficits aprovecham.(u.a.): 0

VIVIENDA

Densidad (viviendas): 59,17

TOTAL viviendas: 10

RESERVA DE VIVIENDAS PROTEGIDAS

Coefficiente Edificabilidad protegida: 0,30

Nº mínimas viviendas protegidas: 6

USO E INTENSIDAD

Usos y Tipologías	coef. uso y tipología	Edificabilidad (m ²)
U-ENTRE MEDIANERAS ENTORNO CH (EEM*)	1,25	1.365
U-ENTRE MEDIANERAS ENTORNO CH (EEM*) PROTEGI	1,00	565

DOTACIONES

Espacios Libres (m²):

Dotaciones (m²):

DESARROLLO

Sistema de Actuación: Compensación

Figura de Planeamiento: Estudio de Detalle

Iniciativa de Planeamiento: Privada

PROGRAMACIÓN

Área de Intervención: Actuaciones Urbanas

Prioridad: Primer Cuadrante



OBSERVACIONES:

Área de Reforma Interior AR-11

Proyección eRrelacionada del Parral-Pza San Francisco

DETERMINACIONES DE ORDENACIÓN DE CARÁCTER ESTRUCTURAL

Clase de Suelo: URBANO NO CONSOLIDADO
 Superficie bruta (m²): 225
 Densidad: Muy alta

OBJETIVOS Y DIRECTRICES PARA LA ORDENACIÓN DEL ÁREA:

Protección de la calle Riverside del Parral hasta la calle San Francisco mediante un paseo peatonal, que facilite la permeabilidad hacia la próxima Plaza de San Francisco. Colocación y consolidación de la edificación en el actual solar existente. Con carácter previo al desarrollo del área se deberá realizar una investigación arqueológica previo a cualquier actuación en los terrenos en cuestión en la ordenación final de la zona. El instrumento de planeamiento para el desarrollo del área deberá obtener el beneplácito de la Consejería competente en materia de patrimonio en relación con los bienes inscritos en el catálogo general de patrimonio histórico o sus entornos localizados dentro del ámbito de actuación.

DETERMINACIONES DE ORDENACIÓN DE CARÁCTER PORMENORIZADO

Uso global:	RESIDENCIAL
Superficie Edificable Total (m ²):	263
Coefficiente Edificabilidad:	1,30

APROVECHAMIENTO Y GESTIÓN

Área de Reparto:	AR-12
Coeff. Aprovechamiento Medio:	1,9533
Aprov. Objetivo Homogeneizado (u.a.):	440
Aprovechamiento Subjetivo (u.a.):	396
10% Aprovechamiento Medio (u.a.):	44
Excesos/Déficits aprovecham.(u.a.):	0

VIVIENDA

Densidad (vivi/ha):	86,88
TOTAL Viviendas:	2

RESERVA DE VIVIENDAS PROTEGIDAS

Coefficiente Edificabilidad protegida:	0,00
Nº mínima viviendas protegidas:	0

USO E INTENSIDAD

Uso y Tipología	coef. uso y tipología	Edificabilidad (m ²)
UCENTRO HISTÓRICO (CH)	1,50	249

DOTACIONES

Espacios Libres (m ²):	
Dotaciones (m ²):	

DESARROLLO

Sistema de Actuación:	Compensación
Figura de Planeamiento:	Proyecto de Urbanización
Iniciativa de Planeamiento:	Privada

PROGRAMACIÓN

Área de Intervención:	Actuaciones Urbanas
Prioridad:	Primer Ombútero

OBSERVACIONES:

ÁREA DE REFORMA INTERIOR: ARI-12

DETERMINACIONES DE ORDENACIÓN DE CARÁCTER PORMENORIZADO		
Uso global:	RESIDENCIAL	
Superficie Edificable Total (m ²):	2.700	
Coefficiente Edificabilidad:	1,07	
APROVECHAMIENTO Y GESTIÓN		
Área de Reparación:	AR-13	
Coeff. Aprovechamiento Medio:	1,407	
Aprov. Objetivo Homogeneizado (u.a.):	3,645	
Aprovechamiento Subjetivo (u.a.):	3,261	
10% Aprovechamiento Medio (u.a.):	3,64	
Excepciones/Defectos aprovecham. (u.a.):	1	
VIVIENDA		
Densidad (viviendas):	75,10	
TOTAL viviendas:	19	
RESERVA DE VIVIENDAS PROTEGIDAS		
Coefficiente Edificabilidad protegida:	0,30	
Nº mínimo viviendas protegidas:	8	
USO E INTENSIDAD		
Uso y Tipologías	cost. uso y tipología	Edificabilidad (m ²)
U-CENTRO HISTÓRICO(CH)		1,50
U-CENTRO HISTÓRICO(CH) PROTEGIDA		1,00
		1,890
		81,0
DOTACIONES		
Espacios Libres (m ²):	955	
Dotaciones (m ²):		
DE DESARROLLO		
Sistema de Actuación:	Compensación	
Figura de Planeamiento:	Estudio de Duda	
Iniciativa de Planeamiento:	Privada	
PROGRAMACIÓN		
Área de intervención:	Actuaciones Urbanas	
Prioridad:	Primer Oportunidad	

DETERMINACIONES DE ORDENACIÓN DE CARÁCTER ESTRUCTURAL

Clase de suelo: URBANO NO CONSOLIDADO

Superficie libre (m²): 2.300

Densidad: Muy alta

OBJETIVOS Y DIRECTRICES PARA LA ORDENACIÓN DEL ÁREA:

Creación y ejecución de un espacio libre de carácter público que actúe como balcón hacia el paisaje de la Hoya.

Calentamiento de la manzana con acceso por las calles Nueva y Urbano Cavo, mediante la disposición de una zona destinada a edificaciones de nueva planta.

Creación del espacio público interior propuesto con el callejón de la Hoya mediante la formación de un pasaje de carácter peatonal, y la ejecución de un vial público.

Creación peatonal entre el espacio interior previsto en este área de intervención y la colindante ARI-13 (art.14.1.º).

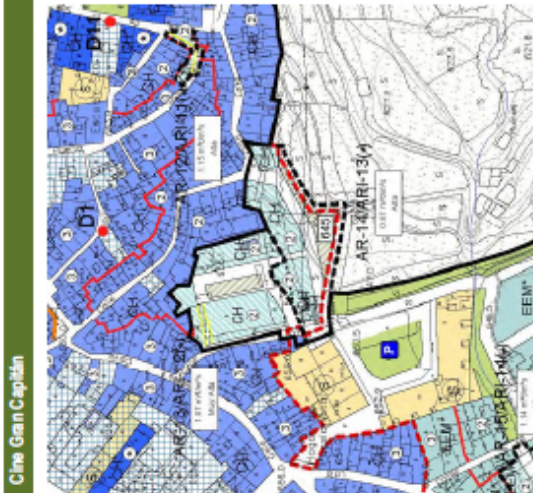
Mejora de la capacidad funcional del callejón de la Hoya mediante la disposición de una nueva abstracción de la zona edificada hacia el interior.

Será obligatoria la realización de un estudio de integración de la intervención que en su momento se proponga, valorando su incidencia en la percepción del Conjunto Histórico de Piego desde el entorno natural próximo, y en especial desde la zona de La Hoya.

La ejecución de la presente unidad estará sujeta al abandono del actual uso cultural de la vivienda privada, existente (Cine Gran Capitán).

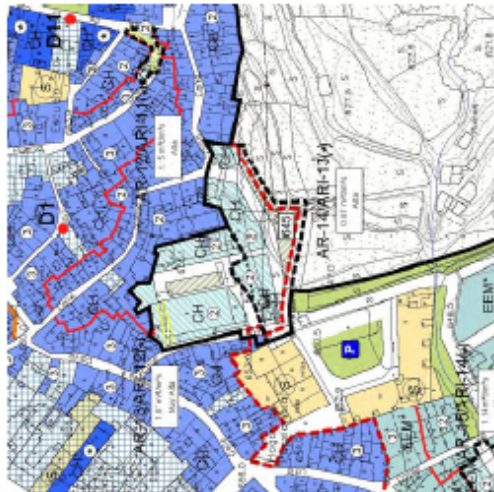
Con carácter previo al desarrollo del área se deberá realizar una investigación arqueológica previa cuyos resultados sean tenidos en cuenta en la ordenación final de la zona.

El instrumento de planeamiento para el desarrollo del área deberá obtener informe favorable de la Consejería competente en materia de patrimonio en relación con los bienes inmuebles en el catálogo general de patrimonio histórico o sus entornos localizados dentro del ámbito de actuación.



Observaciones:

Conexión al Nuevo Callejón de la Joya



OBSERVACIONES:

DETERMINACIONES DE ORDENACIÓN DE CARÁCTER ESTRUCTURAL

Clase de Suelo: URBANO NO CONSOLIDADO
 Superficie total (m²): 2.540
 Densidad: Alta

OBJETIVOS Y DIRECTRICES PARA LA ORDENACIÓN DEL ÁREA

Calidad y ejecución de un espacio libre de carácter público que actúe como balcón hacia el barrio de La Joya, manteniéndose el muro de mampostería existente que actualmente limita la propiedad con el centro rural de acceso al barrio de La Joya.
 Conexión peatonal del área con el espacio interior propuesto en el AR-12 (antigua UE-6).
 Conexión de la calle Nueva con el Callejón de la Joya a través de un vial rodeado de borde que actúe como paseo vitrológico a las viviendas de La Joya.
 Establecimiento de una línea máxima de edificación en el conjunto de las traseras de la zona edificable con el fin de borde la unidad de ejecución ordinaria, AR-12, al objeto de mediante la separación causal de las futuras edificaciones, garantizar la vistas hacia el barrio de La Joya desde dicho vial.

Señal de la realización de un estudio de integración de la intervención que en su momento se proponga, valorando su incidencia en la percepción del Conjunto Histórico de Píez, desde el entorno natural próximo, y en especial desde la zona de La Joya.

Con carácter previo al desarrollo del área se deberá realizar una investigación arqueológica previa a cualquier actuación con fin de conocer en su totalidad el patrimonio arqueológico del área.
 El instrumento de planeamiento para el desarrollo del área deberá obtener informe favorable de la Comisión competente en materia de patrimonio en relación con los bienes incluidos en el catálogo general de patrimonio histórico o sus entornos localizados dentro del ámbito de actuación.

ÁREA DE REFORMA INTERIOR: AR-13

DETERMINACIONES DE ORDENACIÓN DE CARÁCTER PORMENORIZADO

Uso global: RESIDENCIAL
 Superficie Edificable Total (m²): 1.884
 Coeficiente Edificabilidad: 0,87

APROVECHAMIENTO Y GESTIÓN

Área de Reparto: AR-14
 Coef. Aprovechamiento Medio: 1,0757
 Aprox. Objetivo Homogeneizado (u.a.): 2.616
 Aprovechamiento Subjetivo (u.a.): 2.264
 10% Aprovechamiento Medio (u.a.): 262
 Excesos/Déficits aprovecham.(u.a.): 0

VIVIENDA

Densidad (vivienda): 60,75
 TOTAL Viviendas: 13

RESERVA DE VIVIENDAS PROTEGIDAS

Coefficiente Edificabilidad protegidas: 0,30
 Nº mínimo viviendas protegidas: 6

USO E INTENSIDAD

Usos y Tipologías	coef. uso y tipología	Edificabilidad (m ²)
U-CENTRO HISTORICO (CHI)	1,50	1.304
U-CENTRO HISTORICO (CH) PROTEGIDA	1,00	580

DOTACIONES

Espacios Libres (m²):
 Dotaciones (m²): 375

DESARROLLO

Sistema de Actuación:	Compensación
Figura de Planeamiento:	Estudio de Detalle
Iniciativa de Planeamiento:	Privada
PROGRAMACIÓN	
Área de Intervención:	Actuaciones Urbanas
Pluriámbito:	Primer Cuadrante

ÁREA DE REFORMA INTERIOR: AR14

CONEXIÓN C/LOJJE-CARDENAL CIENFOS

DETERMINACIONES DE ORDENACIÓN DE CARÁCTER ESTRUCTURAL

URBANO CONSOLIDADO

Clase de Suelo: URBANO CONSOLIDADO

Superficie total (m²): 1.100

Densidad: Alta

OBJETIVOS Y DIRECTRICES PARA LA ORDENACIÓN DEL ÁREA:

Conexión de las calles Lojje y Cardenal Cisneros mediante la urbanización del cauce del arroyo Caracolis.

Estudio de la posible manifestación exterior de dicho arroyo en la imagen urbana.

DETERMINACIONES DE ORDENACIÓN DE CARÁCTER PORMENORIZADO

Uso global: RESIDENCIAL

Superficie Edificable Total (m²): 1.320

Coefficiente Edificabilidad: 1,14

APROVECHAMIENTO Y GESTIÓN

Área de Reparación: AR-15

Coeff. Aprovechamiento Medio: 1,2233

Aprov. Objetivo Homogeneizado (u.a.): 1.419

Aprovechamiento Subjetivo (u.a.): 1.277

10% Aprovechamiento Medio (u.a.): 542

Excesos/Defectos aprovecham. (u.a.): 0

VIVIENDA

Densidad (viviendas/ha): 60,34

TOTAL viviendas: 7

RESERVA DE VIVIENDAS PROTEGIDAS

Coefficiente Edificabilidad protegidas: 0,70

Nº mínima viviendas protegidas: 4

USO ENTENSIÓN

Usos y Tipologías	coef. uso y tipología	Edificabilidad (m ²)
U-ENTRE MEDIANERAS ENTORNO CH (EEM*)	1,25	396
U-ENTRE MEDIANERAS ENTORNO CH (EEM*) PROTEGI	1,00	924

DETERMINACIONES DE ORDENACIÓN DE CARÁCTER ESTRUCTURAL

URBANO CONSOLIDADO

Clase de Suelo: URBANO CONSOLIDADO

Superficie total (m²): 1.100

Densidad: Alta

OBJETIVOS Y DIRECTRICES PARA LA ORDENACIÓN DEL ÁREA:

Conexión de las calles Lojje y Cardenal Cisneros mediante la urbanización del cauce del arroyo Caracolis.

Estudio de la posible manifestación exterior de dicho arroyo en la imagen urbana.

OBSERVACIONES:

La Galana 2

AREA DE REFORMA INTERIOR AR-15

DETERMINACIONES DE ORDENACION DE CARÁCTER ESTRUCTURAL

Clase de Suelo: URBANO NO CONSOLIDADO

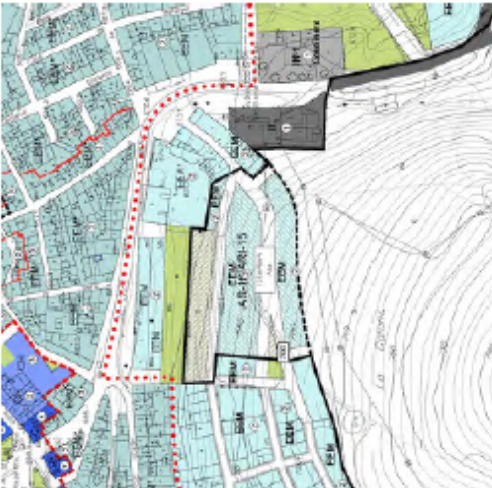
Superficie bruta (m²): 6090

Densidad: Alta

OBJETIVOS Y DIRECTRICES PARA LA ORDENACION DEL AREA:

Ordenación de un fondo del centro de La Galana parcelante parcelado y ocupado, dotado de urbanización, infraestructuras y espacios libres, y prozando el mejor acomodo a la dñda topográfica, dentro del macrocentro de las proximidades.

El Estado de Detalle deberá disponer los pliegos para la ejecución de las viviendas protegidas.



OBSERVACIONES:

Antigua UE-44 de las NNSS

Deberá realizarse un Estudio Geotécnico - Geológico que garantice la inocuidad de riesgos motivados por la pendiente de los terrenos

DETERMINACIONES DE ORDENACION DE CARÁCTER PORMENORIZADO

Uso global: RESIDENCIAL

Superficie Edificable Total (m²): 8.728

Coefficiente Edificabilidad: 1,25

APROVECHAMIENTO Y GESTIÓN

Area de Reparto: AR-16

Coeff. Aprovechamiento Medio: 1,3076

Aprov. Objetivo Homogeneizado (u.a.): 9,300

Aprovechamiento Subjetivo (u.a.): 8,415

10% Aprovechamiento Medio (u.a.): 9,35

Excesos/Defectos aprovecham.(u.a.): 0

VIVIENDA

Densidad (vivi/Ha): 71,53

TOTAL Viviendas: 50

RESERVA DE VIVIENDAS PROTEGIDAS

Coefficiente Edificabilidad protegida: 0,30

Nº mínimo Viviendas protegidas: 23

USO E INTENSIDAD

Uso y Tipología	coef. uso y tipología	Edificabilidad (m ²)
U-ENTRE MEDIUNIDAS (EM)	1,10	6,116
U-ENTRE MEDIUNIDAS (EM) PROTEGIDA	1,00	2,622

DOTACIONES

Espacios Libres (m²): 1,200

Dotaciones (m²):

DESARROLLO

Sistema de Actuación: Compensación

Figura de Planeamiento: Estado de Detalle

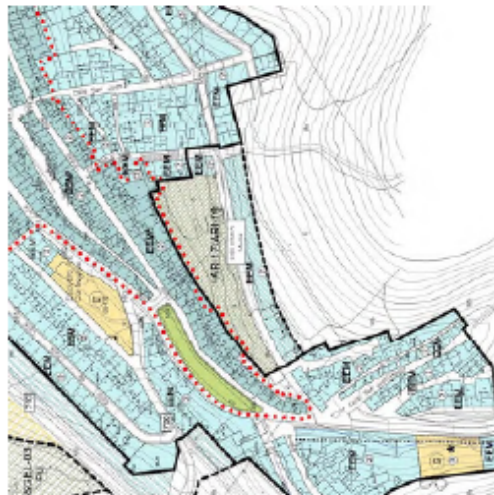
Iniciativa de Planeamiento: Privada

PROGRAMACIÓN

Area de Intervención: Crechiento y Reforma Urbana Sur

Prioridad: Segundo Cuadrante

Trazado Cruzarjar-San José



OBSERVACIONES:

Antigua UE-42 de las MNSS
Deberá realizarse un Estudio Geológico que garantice la inestabilidad de riesgo motivado por la pendiente de los terrenos.

DETERMINACIONES DE ORDENACIÓN DE CARÁCTER ESTRUCTURAL

Clase de Suelo: URBANO CONSOLIDADO
Superficie bruta (m²): 8.095
Densidad: Media

OBJETIVOS Y DIRECTRICES PARA LA ORDENACIÓN DEL ÁREA:

Compleción de tramos contrados de un fondo urbano con cierto grado de consolidación, dentro del límite, espacios libres e infraestructuras básicas necesarias.
El Estudio de Detalle, estudiará la posibilidad de conectar de la zona verde prevista con la ciudad, obteniendo resultados en ese caso el ámbito del área. Desde el Proyecto de Urbanización se resolverá el problema de abastecimiento de agua coordinadamente con el AP-15 y la urbanización Las Galanas, así como la recogida de aguas de escorrentía en las transeas de las viviendas de la calle de nueva creación, conduciéndolas a la red de saneamiento.
El Estudio de Detalle deberá disponer los plazos para la ejecución de las viviendas protegidas.

ÁREA DE REFORMA INTERIOR: ARI-16

DETERMINACIONES DE ORDENACIÓN DE CARÁCTER PORMENORIZADO

Uso global: RESIDENCIAL
Superficie Edificable Total (m²): 4.786
Coeficiente Edificabilidad: 0,55

APROVECHAMIENTO Y GESTIÓN

Área de Reparto: AR-17
Coef. Aprovechamiento Medio: 0,9888
Aprov. Objetivo Homogeneizado (u.a.) 5,120
Aprovechamiento Subjetivo (u.a.) 4,806
10% Aprovechamiento Medio (u.a.): 512
Excesos/Defectos aprovecham. (u.a.): 0

VIVIENDA

Densidad (viviend./ha): 36,80
TOTAL viviendas: 32

RESERVA DE VIVIENDAS PROTEGIDAS

Coeficiente Edificabilidad protegidas: 0,30
Nº mínimas viviendas protegidas: 14

USO E INTENSIDAD

Usos y Tipologías	coef. uso y tipología	Edificabilidad (m ²)
U-ENTRE MEDIANERAS (EEM)	1,10	3.350
U-ENTRE MEDIANERAS (EEM) PROTEGIDA	1,00	1.435

DOTACIONES

Espacios Libres (m²): 3.270
Dotaciones (m²):

DE DESARROLLO

Sistema de Actuación:	Compensación
Figura de Planeamiento:	Estudio de Detalle
Iniciativa de Planeamiento:	Privada
PROGRAMACIÓN	
Área de Intervención:	Ordenamiento y Reforma Urbana Sur
Prioridad:	Segundo Cuadrante

ÁREA DE REFORMA INTERIOR: AR-17

DETERMINACIONES DE ORDENACIÓN DE CARÁCTER ESTRUCTURAL

Clase de Suelo: URBANO NO CONSOLIDADO

Superficie bruta (m²): 4.750

Densidad: No de

DETERMINACIONES DE ORDENACIÓN DE CARÁCTER POR MENORZADO

Uso global: RESIDENCIAL

Superficie Edificable Total (m²): 2.030

Coefficiente Edificabilidad: 0,42

APROVECHAMIENTO Y GESTIÓN

Área de Reparto: AR-18

Coef. Aprovechamiento Medio: 0,000

Aprov. Objetivo Homogeneizado (u.a.) 3,135

Aprovechamiento Subjetivo (u.a.) 2,822

10% Aprovechamiento Medio (u.a.): 3,14

Excesos/Déficits aprovecham.(u.a.): 0

VIVIENDA

Densidad (vivienda): 37,08

TOTAL Viviendas: 16

RESERVA DE VIVIENDAS PROTEGIDAS

Coefficiente Edificabilidad protegida: 0,30

Nº mínimo Viviendas protegidas: 8

USO E INTENSIDAD

Usos y Tipologías	coef. uso y tipología	Edificabilidad (m²)
U-EN TRE MEDIANERAS (EEM)	1,10	2.030
U-ENTRE MEDIANERAS (EEM) PROTEGIDA	1,00	880

DETALLES

Espacios Libres (m²):

Dotaciones (m²): 381

DESARROLLO

Sistema de Actuación: Compensación

Figura de Planeamiento: Estudio de Detalle

Iniciativa de Planeamiento: Privada

PROGRAMACIÓN

Área de Intervención: Actuaciones Urbanas

Prioridad: Primer Ouditorio

OBJETIVOS Y DIRECTRICES PARA LA ORDENACIÓN DEL ÁREA

Apertura de nuevo vial para conectar las calles Haza Luna y Cañada del Prado a través de parte de la parcela del colegio. Creación Luque Onieva.

Ordenación de marzanas reanclables en las parcelas vacías y creación de un nuevo equipamiento que cualifique la plaza existente al sur del colegio.

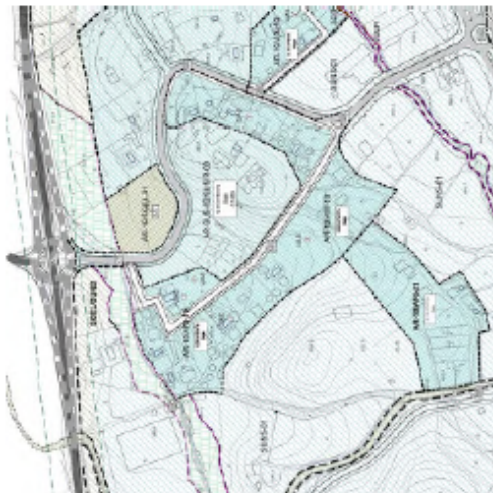
El Estudio de Detalle deberá disponer los plazos para la ejecución de las viviendas protegidas.

La ordenación deberá contemplar un carril bici de acuerdo con el esquema previsto en el plano de movilidad.

Luque Onieva

OBSERVACIONES:

Los Prados 1



OBSERVACIONES:

DETERMINACIONES DE ORDENACIÓN DE CARÁCTER ESTRUCTURAL

Clase de Urban: URBANO CONSOLIDADO
 Superficie bruta (m²): 30.000
 Densidad: Baja

OBJETIVOS Y DIRECTRICES PARA LA ORDENACIÓN DEL ÁREA:

Reordenación y reurbanización de la zona favoreciendo la transformación de las posibles zonas industriales actuales, y manteniendo las edificaciones residenciales de vivienda unifamiliar y los viviendas con las necesarias ampliaciones de acceso.
 A la entrada en vigor del Plan, las parcelas existentes calificadas como UAS serán edificables con independencia de sus dimensiones. Las nuevas parcelas destinadas a vivienda unifamiliar adosada deberán tener una superficie mínima de 400 m².
 El Estado de Detalle deberá disponer los plazos para la ejecución de las viviendas protegidas.

Para el desarrollo urbanístico del área es necesario complementar el estudio hidrográfico e hidrología realizado para el Plan General a nivel de detalle de forma que permita la delimitación precisa de las zonas inundables, conservando el cauce en su estado natural, siendo obligar zonas aledañas no edificables de especial protección o alturas de espacios libres, obteniendo resultados íntegramente viables de la administración competente en materia de aguas.

ÁREA DE REFORMA INTERIOR: ARI-18

DETERMINACIONES DE ORDENACIÓN DE CARÁCTER PORMENORIZADO

Uso global: RESIDENCIAL
 Superficie Edificable Total (m²): 2.500
 Coeficiente Edificabilidad: 0,08

APROVECHAMIENTO Y GESTIÓN

Área de Reparación: AR-19
 Coef. Aprovechamiento Medio: 0,1583
 Aprev. Objetivo Homogeneizado (u.a.): 4.200
 Aprovechamiento Subjetivo (u.a.): 5.529
 10% Aprovechamiento Medio (u.a.): 570
 Excesos/Déficits aprovecham. (u.a.): -1.489

VIVIENDA

Densidad (viviendas): 5,36
 TOTAL viviendas: 20

RESERVA DE VIVIENDAS PROTEGIDAS

Coeficiente Edificabilidad protegida: 0,10
 Nº mínimo viviendas protegidas: 3

USO E INTENSIDAD

Uso y Tipología	coef. uso y tipología	Edificabilidad (m ²)
U-UNIFAMILIAR ADOSADA (UAD) PROTEGIDA	1,00	300
U-UNIFAMILIAR AISLADA (UAI)	1,50	2.600

DOTACIONES

Espacios Libres (m²):
 Dotaciones (m²):

DE SARROLLO

Sistema de Actuación: Compensación
 Figura de Planeamiento: Proyecto de Urbanización
 Iniciativa de Planeamiento: Privada

PROGRAMACIÓN

Área de Intervención: Urbanizaciones
 Prioridad: Segundo Cuadrante

DETERMINACIONES DE ORDENACIÓN DE CARÁCTER ESTRUCTURAL	
Clase de Suelo:	URBANO NO CONSOLIDADO
Superficie bruta (m ²):	7.000
Densidad:	Edif.

DETERMINACIONES DE ORDENACIÓN DE CARÁCTER POR MENORZADO	
Uso global:	RESIDENCIAL
Superficie Edificable Total (m ²):	1.100
Coefficiente Edificabilidad:	0,16

APROVECHAMIENTO Y GESTIÓN	
Área de Reparto:	AR-19
Coef. Aprovechamiento Medio:	0,1568
Aprov. Objetivo Homogeneizado (u.a.):	1,915
Aprovechamiento Subjetivo (u.a.):	997
10% Aprovechamiento Medio (u.a.):	111
Excesos/Defectos aprovecham.(u.a.):	487

VIVIENDA	
Densidad (viviendas):	11,43
TOTAL Viviendas:	8

RESERVA DE VIVIENDAS PROTEGIDAS	
Coefficiente Edificabilidad protegida:	0,10
Nº mínimo Viviendas protegidas:	1

USO E INTENSIDAD		
Usos y Tipologías	coef. uso y tipología	Edificabilidad (m ²)
U-UNIFAMILIAR ADOSADA (UAD) PRO TEGIDA	1,00	110
U-UNIFAMILIAR AISLADA (UAI)	1,50	990

DOTACIONES	
Espacios Libres (m ²):	
Dotaciones (m ²):	

DESARROLLO	
Sistema de Actuación:	Compensación
Figura de Planeamiento:	Proyecto de Urbanización
Iniciativa de Planeamiento:	Privada

PROGRAMACIÓN	
Área de Intervención:	Urbanizaciones
Prioridad:	Segundo Cuadrante

DETERMINACIONES DE ORDENACIÓN DE CARÁCTER ESTRUCTURAL

Clase de Suelo: URBANO NO CONSOLIDADO
 Superficie bruta (m²): 7.000
 Densidad: Edif.

OBJETIVOS Y DIRECTRICES PARA LA ORDENACIÓN DEL ÁREA.

Reordenación y reurbanización de la zona favoreciendo la transformación de los posibles usos industriales actuales, manteniendo las edificaciones residenciales de viviendas unifamiliares y los valores existentes con las necesarias ampliaciones de aceras.

A la entrada en vigor del Plan, las parcelas existentes calificadas como UAI serán edificables con independencia de sus dimensiones. Las nuevas parcelas destinadas a vivienda unifamiliar aislada deberán tener una superficie mínima de 400 m².

El Estado de Deseo deberá disponer los plazos para la ejecución de las viviendas protegidas.

Para el desarrollo urbanístico del área es necesario complementar el estudio hidrográfico e hidrología realizado para el Plan General a nivel de detalle de forma que permita la delimitación precisa de las zonas inundables, considerando el caso en su estado natural dentro de las zonas autorizadas urbanizables de especial protección o sistema de espacios libres, debiendo recabarse informe vinculante de la administración competente en materia de aguas.

Se incorporarán las medidas de defensa hidráulica previstas en el Plan o las que se deriven del estudio detallado analizado al abarcar en relación con el riesgo de inundación de las actuaciones y las situaciones ambientales.



OBSERVACIONES:

Los Prados 3

ÁREA DE REFORMA INTERIOR: AR140

DETERMINACIONES DE ORDENACIÓN DE CARÁCTER ESTRUCTURAL

Clase de suelo: URBANO NO CONSOLIDADO
 Superficie bruta (m²): 12.700
 Densidad: Baja

OBJETIVOS Y DIRECTRICES PARA LA ORDENACIÓN DEL ÁREA:

Reordenación y reurbanización de la zona favoreciendo la transformación de las posibles áreas residenciales actuales, y mejorando las edificaciones residenciales de vivienda unifamiliar y las viviendas con las necesarias ampliaciones de acción.
 A la entrada en vigor del Plan, las parcelas edificadas como UAS serán edificables con independencia de sus dimensiones. Las nuevas parcelas destinadas a vivienda unifamiliar adscritas deberán tener una superficie mínima de 400 m².
 El Estado de Distrito deberá disponer los plazos para la ejecución de las viviendas protegidas.
 La ordenación deberá contemplar un nivel básico de acorreo con el esquema previsto en el plano de movilidad.
 Para el desarrollo urbanístico del área es necesario complementar el estudio hidrográfico e hidrología realizado para el Plan General a nivel de detalle de forma que permita la delimitación precisa de las zonas inundables, conservando el cauce en su estado natural, siendo dichas zonas adscritas no urbanizables de especial protección o sistema de espacios libres, debiendo mediar informe vinculante de la administración competente en materia de aguas.
 Se incorporan en las medidas de defensa hidráulica previstas en el Plan o las que se deriven del estudio detallado analizado su situación en relación con el riesgo de inundación de los suelos edificados y los suelos aguas arriba.

DETERMINACIONES DE ORDENACIÓN DE CARÁCTER PORMENORIZADO

Uso global: RESIDENCIAL
 Superficie Edificable Total (m²): 2.300
 Coeficiente Edificabilidad: 0,18

APROVECHAMIENTO Y GESTIÓN

Área de Reparación: AP-19
 Coef. Aprovechamiento Medio: 0,15283
 Aprovech. Objetivo Homogeneizado (u.a.): 3.340
 Aprovechamiento Subjetivo (u.a.): 1.809
 10% Aprovechamiento Medio (u.a.): 201
 Excesos (Defectos aprovecham. (u.a.): 1.330

VIVIENDA

Densidad (viviendas): 13,39
 TOTAL viviendas: 17

RESERVA DE VIVIENDAS PROTEGIDAS

Coefficiente Edificabilidad protegida: 0,10
 Nº máximas viviendas protegidas: 2

USO E INTENSIDAD

Usos y Tipologías	coef. uso y tipología	Edificabilidad (m ²)
U-UNIFAMILIAR ADOSADA (UAD) PROTEGIDA	1,00	220
U-UNIFAMILIAR AISLADA (UAI)	1,50	2.080

DOTACIONES

Espacios Libres (m²):
 Dotaciones (m²):

DE DESARROLLO

Sistema de Actuación: Compensación
 Figura de Planeamiento: Proyecto de Urbanización
 Iniciativa de Planeamiento: Privada

PROGRAMACIÓN

Área de Intervención: Urbanización
 Prioridad: Segundo Cuadrante



OBSERVACIONES:

Los Prados 4

ÁREA DE REFORMA INTERIOR: AR-21



OBSERVACIONES:

DETERMINACIONES DE ORDENACIÓN DE CARÁCTER ESTRUCTURAL

Clase de Suelo:	URBANO NO CONSOLIDADO
Superficie libre (m²):	13.500
Densidad:	Edif.

OBJETIVOS Y DIRECTRICES PARA LA ORDENACIÓN DEL ÁREA

Promoción y rehabilitación de la zona favoreciendo la transformación de las posibles usos industriales actuales, y manteniendo las edificaciones residenciales de viviendas unifamiliar y las viviendas adosadas con terrazas en sus fachadas de acera. A la entrada en vigor del Plan, las parcelas existentes catalogadas como UAS serán edificables con independencia de sus dimensiones. Las nuevas parcelas destinadas a viviendas unifamiliar adosadas deberán tener una superficie mínima de 400 m². El Estudio de Densidad deberá disponer los plazos para la ejecución de las viviendas protegidas.

DETERMINACIONES DE ORDENACIÓN DE CARÁCTER PORMENORIZADO

RESIDENCIAL		
Uso global:	RESIDENCIAL	
Superficie Edificable Total (m²):	1.800	
Coefficiente Edificabilidad:	1,13	
APROVECHAMIENTO Y GESTIÓN		
Área de Reparto:	AR-19	
Coeff. Aprovechamiento Medio:	0,588	
Aprov. Objetivo Homogeneizado (u.a.)	2.610	
Aprovechamiento Subjetivo (u.a.)	1.923	
10% Aprovechamiento Medio (u.a.):	234	
Excesos/Oleados aprovecham.(u.a.):	473	
VIVIENDA		
Densidad (vivi/Nº):	6,69	
TOTAL viviendas:	12	
RESERVA DE VIVIENDAS PROTEGIDAS		
Coefficiente Edificabilidad protegida:	0,10	
Nº mínimo viviendas protegidas:	0	
USO E INTENSIDAD		
Uso y Tipología	coef. uso y tipología	Edificabilidad (m ²)
U-UNIFAMILIAR ADOSDADA (UAD) PROTEGIDA	1,00	180
U-UNIFAMILIAR AISLADA (UAS)	1,50	1.620
DOTACIONES		
Espacios Libres (m ²):		
Dotaciones (m ²):		
DESARROLLO		
Sistema de Actuación:	Compensación	
Figura de Planeamiento:	Proyecto de Urbanización	
Iniciativa de Planeamiento:	Privada	
PROGRAMACIÓN		
Área de Intervención:	Urbanizaciones	
Prioridad:	Segundo Cuentando	

Urb. A-339

ÁREA DE REFORMA INTERIOR: ARI-22



DETERMINACIONES DE ORDENACIÓN DE CARÁCTER ESTRUCTURAL

Clase de Suelo:	URBANO CONSOLIDADO
Superficie total (m ²):	9.880
Densidad:	Baja

OBJETIVOS Y DIRECTRICES PARA LA ORDENACIÓN DEL ÁREA:

Reordenación y reurbanización de la zona favoreciendo la transformación de los posibles usos industriales actuales, y manteniendo las edificaciones de uso residencial o las residencias de viviendas unifamiliares y los viarios existentes con las necesarias ampliaciones de aceras.

A la entrada en vigor del Plan, las parcelas existentes calificadas como UAS serán modificadas con incorporación de sus dimensiones. Las nuevas parcelas destinadas a vivienda unifamiliar adosada deberán tener una superficie mínima de 400 m².

El Estudio de Detalle deberá disponer los pisos para la ejecución de las viviendas propias.

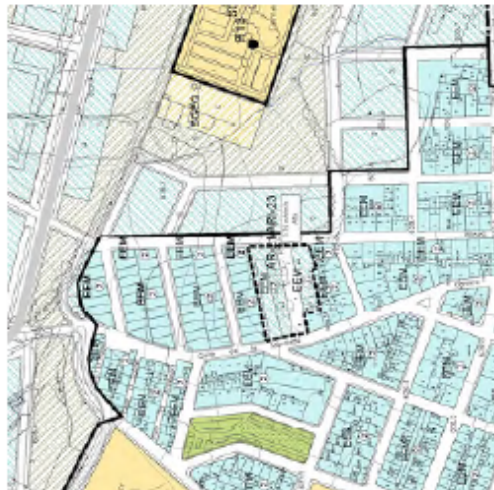
El ámbito de actuación evaluará los niveles de calidad Veredón de Suelos de acuerdo con el destino de usos y se garantizará la adecuada mejora y el mantenimiento de este tramo de acuerdo con los criterios establecidos por la administración competente en materia de vias propias.

Con carácter previo a la actuación se deberá realizar un estudio sociológico en relación con las posibles decisiones productivas por las actividades industriales edificaciones próximas de forma que se garanticen los objetivos de calidad actuales para la zona residual de acuerdo con la Zonificación Actualizada Municipal, incorporándose en su caso las medidas concretas necesarias para garantizar que no se superen los niveles máximos contemplados para el uso residencial.

DETERMINACIONES DE ORDENACIÓN DE CARÁCTER PORMENORIZADO

Uso global:	RESIDENCIAL	
Superficie Edificable Total (m ²):	3.840	
Coefficiente Edificabilidad:	0,40	
APROVECHAMIENTO Y GESTIÓN		
Área de Reparación:	AR-20	
Coeff. Aprovechamiento Medio:	0,5431	
Aprov. Objetivo Homogeneizado (u.a.):	5.300	
Aprovechamiento Subjetivo (u.a.):	4.815	
10% Aprovechamiento Medio (u.a.):	585	
Excesos/Defectos aprovecham. (u.a.):	0	
VIVIENDA		
Densidad (viviendas/ha):	12,18	
TOTAL viviendas:	12	
RESERVA DE VIVIENDA PROTEGIDAS		
Coefficiente Edificabilidad protegidas:	0,12	
Nº mínima viviendas protegidas:	3	
USO E INTENSIDAD		
Usos y Tipologías	coef. uso y tipología	Edificabilidad (m ²)
U-TERCERIO	1,25	1.700
U-FAMILIAR ADOSADA (UNO) PROTEGIDA	1,00	270
U-FAMILIAR ADOSADA (UNO)	1,50	1.970
DOTACIONES		
Espacios Libres (m ²):	1.200	
Dotaciones (m ²):		
DESARROLLO		
Sistema de Actuación:	Compensación	
Figura de Planeamiento:	Proyecto de Urbanización	
Iniciativa de Planeamiento:	Privada	
PROGRAMACIÓN		
Área de Intervención:	Urbanizaciones	
Prioridad:	Pímer Cuadrante	

Ciudad-Moraleda



OBSERVACIONES:

DETERMINACIONES DE ORDENACIÓN DE CARÁCTER ESTRUCTURAL
 Clase de suelo: URBANO NO CONSOLIDADO
 Superficie bruta (m²): 2300
 Densidad: Alta

OBJETIVOS Y DIRECTRICES PARA LA ORDENACIÓN DEL ÁREA:

Ejecución de vía transversal a calle Sevilla que complete la urbanización de la zona y permita el registro de bloques de la manzana.

El Estudio de Detalle podrá modificar la posición y dimensión del viál propuesto siempre que se garantice una solución adecuada para la edificación de las parcelas resultantes sin afectar negativamente a las viviendas existentes.

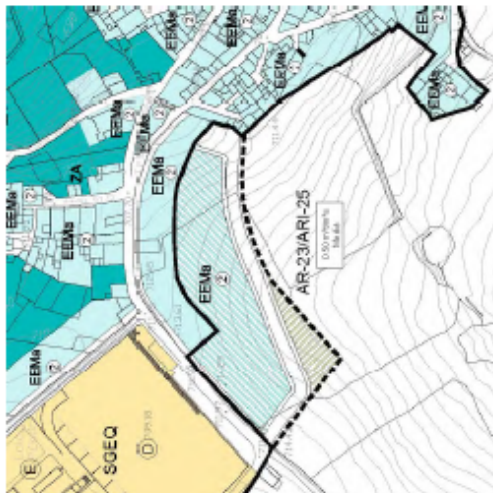
ÁREA DE REFORMA INTERIOR AR-23

DETERMINACIONES DE ORDENACIÓN DE CARÁCTER PORMENORIZADO		
Uso global:	RESIDENCIAL	
Superficie Edificable Total (m²):	1.820	
Coefficiente Edificabilidad:	0,79	
APROVECHAMIENTO Y GESTIÓN		
Área de Reparar:	AR-21	
Cof. Aprovechamiento Medio:	0,8065	
Aprov. Objetivo Homogeneizado (u.a.):	1,917	
Aprovechamiento Subjetivo (u.a.):	1,752	
10% Aprovechamiento Medio (u.a.):	1,95	
Excesos/Déficits aprovecham.(u.a.):	0	
VIVIENDA		
Densidad (vivi/há):	65,22	
TOTAL Viviendas:	15	
RESERVA DE VIVIENDAS PROTEGIDAS		
Coefficiente Edificabilidad protegida:	0,30	
Nº mínimas viviendas protegidas:	6	
USO E INTENSIDAD		
Usos y Tipologías	coef. uso y tipología	Edificabilidad (m²)
U-ENTRE MEDIANERAS (CEM)	1,10	1.270
U-ENTRE MEDIANERAS (CEM) PROTEGIDA	1,00	550
DOTACIONES		
Espacios Libres (m²):		
Dotaciones (m²):		
DESARROLLO		
Sistema de Actuación:	Compensación	
Figura de Planteamiento:	Estudio de Detalle	
Iniciativa de Planteamiento:	Privada	
PROGRAMACIÓN		
Área de Intervención:	Actuaciones Urbanas	
Prioridad:	Primer Cuadrante	

Castil de Campos 1		ÁREA DE REFORMA INTERIOR: AR-24	
DETERMINACIONES DE ORDENACIÓN DE CARÁCTER ESTRUCTURAL			
Clase de suelo:	URBANO NO CONSOLIDADO		
Superficie total (m²):	4.400		
Densidad:	Media		
OBJETIVOS Y DIRECTRICES PARA LA ORDENACIÓN DEL ÁREA:			
Ordenación de los suelos del borde urbano este del núcleo, configurando una adecuada fachada hacia el territorio. El Estudio de Doble deberá disponer los plazos para la ejecución de las viviendas protegidas.			
DETERMINACIONES DE ORDENACIÓN DE CARÁCTER FORMENORIZADO			
Uso global:	RESIDENCIAL		
Superficie Edificable Total (m²):	2.200		
Coefficiente Edificabilidad:	0,50		
APROVECHAMIENTO Y GESTIÓN			
Área de Reparación:	AR-23		
Coeff. Aprovechamiento Medio:	0,9231		
Aprov. Objetivo Homogeneizado (u.a.)	2.354		
Aprovechamiento Subjetivo (u.a.)	2.072		
10% Aprovechamiento Medio (u.a.):	230		
Excesos/Déficits aprovecham. (u.a.):	52		
VIVIENDA			
Densidad (viviendas/m²):	38,64		
TOTAL Viviendas:	17		
RESERVA DE VIVIENDAS PROTEGIDAS			
Coefficiente Edificabilidad protegida:	0,30		
Nº mínimo viviendas protegidas:	7		
USO E INTENSIDAD			
Uso y Tipologías	cost. uso y tipología	Edificabilidad (m²)	
U-ENTRE MEDIANERAS ALDEAS (EEMA)	1,10	1.540	
U-ENTRE MEDIANERAS ALDEAS (EEMA) PROTEGIDA	1,00	660	
DOTACIONES			
Espacios Libres (m²):	500		
Dotaciones (m²):			
DE SARROLLO			
Sistema de Actuación:	Compensación		
Figura de Planeamiento:	Estudio de Doble		
Iniciativa de Planeamiento:	Privada		
PROGRAMACIÓN			
Área de Intervención:	Núcleos secundarios		
Prioridad:	Segundo Ocuente		



CEBERACIONES:



OBSERVACIONES:

DETERMINACIONES DE ORDENACION DE CARÁCTER ESTRUCTURAL

Clase de suelo: URBANO NO CONSOLIDADO
Superficie bruta (m²): 6.350
Densidad: Media

OBJETIVOS Y DIRECTRICES PARA LA ORDENACION DEL AREA

Completación de la trama urbana con una ordenación en el entorno del campo de fútbol, sobre los solares de la antigua U.E.C.C.U de los barrios Subidatías.
Se deberá evitar el colapso y saturación de la Vía Pinaris para el desarrollo de la actuación.
El Estado de Detalle deberá disponer los ploteos para la ejecución de las viviendas protegidas.

DETERMINACIONES DE ORDENACION DE CARÁCTER PORMENORIZADO

Uso global: RESIDENCIAL
Superficie Edificable Total (m²): 3.160
Coeficiente Edificabilidad: 0,50

APROVECHAMIENTO Y GESTION

Area de Reparto: AR-23
Coef. Aprovechamiento Medio: 0,8231
Aprov. Objetivo Homogeneizado (u.a.) 3,265
Aprovechamiento Subjetivo (u.a.) 2,980
10% Aprovechamiento Medio (u.a.): 332
Exceso/Déficits aprovecham.(u.a.): -67

VIVIENDA

Densidad (vivienda/m²): 30,37
TOTAL viviendas: 25

RESERVA DE VIVIENDAS PROTEGIDAS

Coeficiente Edificabilidad protegida: 0,70
Nº mínimas viviendas protegidas: 10

USO E INTENSIDAD

Uso y Tipología	coef. uso y tipología	Edificabilidad (m²)
U-ENTRE MEDI/VIVIENDAS AL DEAR (EEMa)	1,10	980
U-ENTRE MEDI/VIVIENDAS A DEAR (EEM APROTEGIDA)	1,00	2.210

DOTACIONES

Espacios Libres (m²): 560
Dotaciones (m²):

DESARROLLO

Sistema de Actuación: Compensación
Figura de Planeamiento: Estudio de Detalle
Iniciativa de Planeamiento: Privada

PROGRAMACIÓN

Area de Intervención: Núcleo secundario
Prioridad: Segundo Cuadrante

Castil de Campos 3		ÁREA DE REFORMA INTERIOR: ARI-26	
DETERMINACIONES DE ORDENACIÓN DE CARÁCTER ESTRUCTURAL			
Clase de Suelo:	URBANO CONSOLIDADO		
Superficie total (m²):	1.290		
Densidad:	Medio		
OBJETIVOS Y DIRECTRICES PARA LA ORDENACIÓN DEL ÁREA:			
Definición de las condiciones de parcelación y posición de los edificios de uso residencial mediante la apertura de un Vial de uso público, que posibilite el acceso a las parcelas y a las construcciones existentes.			
DETERMINACIONES DE ORDENACIÓN DE CARÁCTER PORMENORIZADO			
Uso global:	RESIDENCIAL		
Superficie Edificable Total (m²):	626		
Coefficiente Edificabilidad:	0,50		
APROVECHAMIENTO Y GESTIÓN			
Área de Reparación:	ARI-23		
Coef. Aprovechamiento Medio:	0,9231		
Aprov. Objetivo Homogeneizado (u.a.):	669		
Aprovechamiento Subjetivo (u.a.):	669		
10% Aprovechamiento Medio (u.a.):	66		
Excesos/Defectos aprovecham. (u.a.):	15		
VIVIENDA			
Densidad (viviendas):	32,00		
TOTAL viviendas:	4		
RESERVA DE VIVIENDAS PROTEGIDAS			
Coefficiente Edificabilidad protegida:	0,30		
Nº mínimas viviendas protegidas:	2		
USO E INTENSIDAD			
Uso y Tipologías	coef. uso y tipología	Edificabilidad (m²)	
U-ENTRE MEDIANERAS ALDEAS (EEMa)	1,10	435	
U-ENTRE MEDIANERAS ALDEAS (EEMa) PROTEGIDA	1,00	190	
DOTACIONES			
Espacios Libres (m²):			
Dotaciones (m²):			
DE SVARROLLO			
Sistema de Actuación:	Compensación		
Figura de Planeamiento:	Proyecto de Urbanización		
Iniciativa de Planeamiento:	Privada		
PROGRAMACIÓN			
Área de Intervención:	Módulo secundario		
Prioridad:	Segundo Ombitrío		



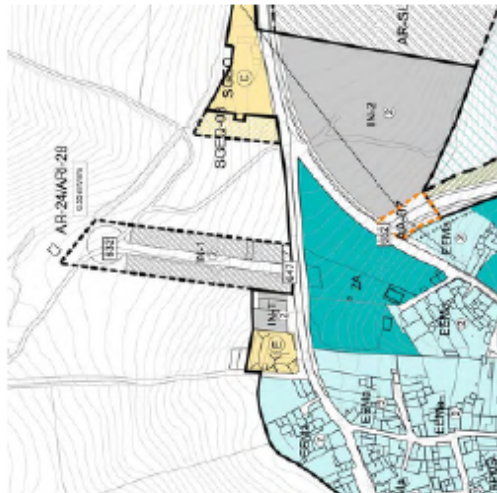
OBSERVACIONES:

Casti de Campos 4		ÁREA DE REFORMA INTERIOR: AR-27							
<p>DETERMINACIONES DE ORDENACIÓN DE CARÁCTER ESTRUCTURAL</p> <p>Clase de Suelo: URBANO NO CONSOLIDADO Superficie bruta (m²): 2.300 Densidad: 2,300</p>									
<p>OBJETIVOS Y DIRECTRICES PARA LA ORDENACIÓN DEL ÁREA</p> <p>Incorporación de aulas industriales localizadas en las afueras del núcleo urbano de Casti de Campos, completando la ordenación existente con tejidos industrial y dotaciones comunitarias.</p>									
<p>DETERMINACIONES DE ORDENACIÓN DE CARÁCTER PORMENORIZADO</p> <p>Uso global: INDUSTRIAL Superficie Edificable Total (m²): 1.265 Coeficiente Edificabilidad: 0,55</p>		<p>APROVECHAMIENTO Y GESTIÓN</p> <p>Área de Reparto: AR-24 Coef. Aprovechamiento Medio: 0,5500 Aprob. Objetivo Homogeneizado (u.a.): 1,265 Aprovechamiento Subjetivo (u.a.): 1,339 10% Aprovechamiento Medio (u.a.): 1,26 Excesos/Defectos aprovecham.(u.a.): 0</p> <p>VIVIENDA</p> <p>Densidad (Viviendas): TOTAL Viviendas:</p>							
<p>RESERVA DE VIVIENDAS PROTEGIDAS</p> <p>Coeficiente Edificabilidad protegidas: 0,00 Nº mínimo Viviendas protegidas:</p>									
<p>USO E INTENSIDAD</p> <table border="1"> <thead> <tr> <th>Usos y Tipologías</th> <th>coef. uso y tipología</th> <th>Edificabilidad (m²)</th> </tr> </thead> <tbody> <tr> <td>INDUSTRIAL (I)</td> <td>1,00</td> <td>1.265</td> </tr> </tbody> </table>				Usos y Tipologías	coef. uso y tipología	Edificabilidad (m ²)	INDUSTRIAL (I)	1,00	1.265
Usos y Tipologías	coef. uso y tipología	Edificabilidad (m ²)							
INDUSTRIAL (I)	1,00	1.265							
<p>DOTACIONES</p> <p>Espacios Libres (m²): Dotaciones (m²): 560</p>									
<p>DESARROLLO</p> <p>Sistema de Actuación: Compensación Figura de Planeamiento: Estado de Detalle Iniciativa de Planeamiento: Privada</p>									
<p>PROGRAMACIÓN</p> <p>Área de Intervención: Núcleos secundarios Prioridad: Segundo Cuadrante</p>									



OBSERVACIONES:

Castil de Campos 5		ÁREA DE REFORMA INTERIOR: ARI-28	
DETERMINACIONES DE ORDENACIÓN DE CARÁCTER ESTRUCTURAL			
Clase de Suelo:	URBANO NO CONSOLIDADO		
Superficie Bruta (m ²):	3.000		
Densidad:			
OBJETIVOS Y DIRECTRICES PARA LA ORDENACIÓN DEL ÁREA:			
Incorporación de suelos industriales localizados en las afueras del núcleo urbano de Castil de Campos, completando la ordenación existente con tipo industrial y actividades complementarias. El Estudio de Detalle resolverá la urbanización de la zona para garantizar la entrada y salida de vehículos de tipo industrial.			
DETERMINACIONES DE ORDENACIÓN DE CARÁCTER PORMENORIZADO			
Uso global:	INDUSTRIAL		
Superficie Edificable Total (m ²):	1.980		
Coefficiente Edificabilidad:	0,56		
APROVECHAMIENTO Y GESTIÓN			
Área de Reparto:	AR-24		
Coeff. Aprovechamiento Medio:	0,5000		
Aprov. Objetivo - Homogenizado (u.a.):	1.980		
Aprovechamiento Subjetivo (u.a.):	1.782		
10% Aprovechamiento Medio (u.a.):	198		
Excesos (Defectos aprovecham. (u.a.):	0		
VIVIENDA			
Densidad (viviendas/ha):			
TOTAL viviendas:			
RESERVA DE VIVIENDAS PROTEGIDAS			
Coefficiente Edificabilidad protegida:	0,00		
Nº mínimas viviendas protegidas:			
USO E INTENSIDAD			
Uso y Tipologías	coef. uso y tipología	Edificabilidad (m ²)	
I-INDUSTRIAL (I)	1,00	1.980	
DOTACIONES			
Espacios Libres (m ²):			
Dotaciones (m ²):			
DE SARBOLLO			
Sistema de Actuación:	Compensación		
Figura de Plano ambiente:	Estudio de Detalle		
Iniciativa de Planeamiento:	Privada		
PROGRAMACIÓN			
Área de Intervención:	Núcleos secundarios		
Prioridad:	Segundo Cuadrante		



DETERMINACIONES:

DETERMINACIONES DE ORDENACION DE CARÁCTER ESTRUCTURAL

Clase de Suelo:	URBANO NO CONSOLIDADO
Superficie bruta (m²):	3.160
Densidad:	Medio Baja

OBJETIVOS Y DIRECTRICES PARA LA ORDENACION DEL AREA

Ordenación de un vacío urbano interior con cierto grado de consolidación estructural con una parte de los terrenos de la UELAS de las Normas Subsidiarias con usos residenciales, completando en su caso los tramos de las manzanas existentes y dotando de todos los servicios al vecindario.

En consecuencia, de las aguas de escorrentía que descurren por la zona bajo el vacío previsto en la ordenación.

El Estudio de Detalle deberá disponer los plazos para la ejecución de las viviendas protegidas.

Se deberá garantizar con carácter previo a la urbanización del ámbito, la existencia de infraestructura suficiente para el abastecimiento de agua potable de acuerdo con el incremento de demanda previsto, para lo cual se realizará informe de la empresa o servicio gestor del sistema de aguas del municipio.

DETERMINACIONES DE ORDENACION DE CARÁCTER PORMENORIZADO

Uso global:	RESIDENCIAL	
Superficie Edificable Total (m²):	1.265	
Coefficiente Edificabilidad:	0,4	
APROVECHAMIENTO Y GESTION		
Area de Reparto:	AR25	
Coef. Aprovechamiento Medio:	0,4279	
Aprov. Objetivo Homogeneizado (u.a.):	1,362	
Aprovechamiento Subjetivo (u.a.):	1,217	
10% Aprovechamiento Medio (u.a.):	136	
Excesos/Déficits aprovecham.(u.a.):	0	
VIVIENDA		
Densidad (vivi/ha):	21,15	
TOTAL viviendas:	7	
RESERVA DE VIVIENDAS PROTEGIDAS		
Coefficiente Edificabilidad protegida:	0,32	
Nº mínimas viviendas protegidas:	4	
USO E INTENSIDAD		
Uso y Tipología	coef. uso y tipología	Edificabilidad (m²)
U-EN TRE MEDIANIDAS ALDEAS (EDMA)	1,10	866
U-ENTRE MEDIANIDAS A DEAS (EEM APROTEGIDA)	1,00	400
DOTACIONES		
Espacios Libres (m²):		
Dotaciones (m²):		
DESARROLLO		
Sistema de Actuación:	Compensación	
Figura de Planeamiento:	Estudio de Detalle	
Iniciativa de Planeamiento:	Privada	
PROGRAMACION		
Area de Intervención:	Núcleo acorralado	
Prioridad:	Segunda Cuadrante	



OBSERVACIONES:

Las Lagunillas 2



OBSERVACIONES:

DETERMINACIONES DE ORDENACIÓN DE CARÁCTER ESTRUCTURAL

Clase de Suelo:	URBANO CONSOLIDADO
Superficie total (m²):	2.590
Densidad:	Media

OBJETIVOS Y DIRECTRICES PARA LA ORDENACIÓN DEL ÁREA:

Ordenación de un vacío urbano interior con cierto grado de consolidación coincidente con una parte de los terrenos de la U.E. LAS DE LAS NERMES S.B. de acuerdo con usos residenciales, cumpliendo en su caso las trazas de las marzanas existentes, reurbanizando y dotando de todos los servicios al V.U. existente.
 Encauzamiento de las aguas de escorrentía que discurren por la zona bajo el viario previsto en la ordenación.
 El Estado de Detalle deberá disponer los plazos para la ejecución de las viviendas protegidas.
 Se deberá garantizar con carácter previo a la urbanización del suelo la existencia de infraestructura suficiente para el abastecimiento de agua potable de acuerdo con el incremento de demandas previsto, para lo cual se recibirá informe de la empresa o servicio gestor del sistema de aguas del municipio.

ÁREA DE REFORMA INTERIOR: AR-30

DETERMINACIONES DE ORDENACIÓN DE CARÁCTER PORMENORIZADO

Uso global:	RESIDENCIAL
Superficie Edificable Total (m²):	1.548
Coefficiente Edificabilidad:	0,60

APROVECHAMIENTO Y GESTIÓN

Área de Reparto:	AR-26
Coef. Aprovechamiento Medio:	0,6420
Aprov. Objetivo Homogenizado (u.a.):	1,616
Aprovechamiento Subjetivo (u.a.):	1,481
10% Aprovechamiento Medio (u.a.):	966
Excesos/Defectos aprovecham. (u.a.):	0

VIVIENDA

Densidad (vivienda):	42,64
TOTAL viviendas:	11

RESERVA DE VIVIENDAS PROTEGIDAS

Coefficiente Edificabilidad protegida:	0,30
Nº mínimo viviendas protegidas:	4

USO E INTENSIDAD

Uso y Tipología	coef. uso y tipología	Edificabilidad (m²)
U-ENTRE MEDIANERAS ALDEAS (EEMa)	1,10	1.084
U-ENTRE MEDIANERAS ALDEAS (EEMa) PROTEGIDA	1,00	464

DOTACIONES

Espacios Libres (m²):	
Dotaciones (m²):	

DE SVARROLLO

Sistema de Actuación:	Compensación
Figura de Planeamiento:	Estudio de Detalle
Iniciativa de Planeamiento:	Privada

PROGRAMACION

Área de Intervención:	Núcleos secundarios
Prioridad:	Segundo Ordenario

Las Lagunillas 3

ÁREA DE REFORMA INTERIOR: AR-31



OBSERVACIONES:

DETERMINACIONES DE ORDENACIÓN DE CARÁCTER ESTRUCTURAL

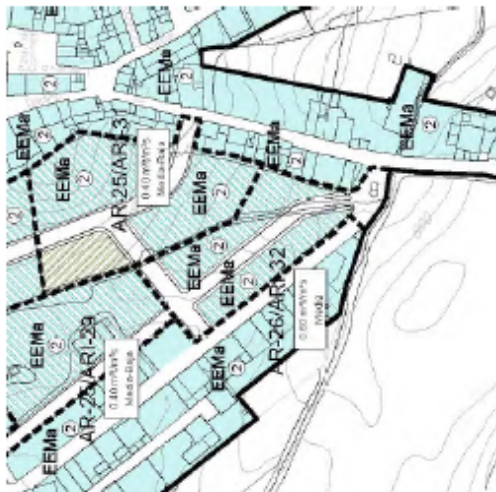
Clase de suelo:	URBANO NO CONSOLIDADO
Superficie bruta (m ²):	4.310
Densidad:	Medio-Diario

OBJETIVOS Y DIRECTRICES PARA LA ORDENACIÓN DEL ÁREA:

Ordenación de un vacío urbano inferior con cierto grado de consolidación coincidente con una parte de los terrenos de la UELAS de las Normas Subsidiarias con usos residenciales, completando en su caso las trazas de las manzanas existentes.
 Creación de una nueva estructura viaria para facilitar la accesibilidad de todo el ámbito, permitiendo la continuidad del viario previsto en el AR-30 y en el AR-32.
 Encauzamiento de las aguas de escorrentía que discurren por la zona, bajo el viario previsto en la ordenación.
 El Estudio de Detalle deberá disponer de piezas para la ejecución de las viviendas protegidas.
 Se deberá garantizar con carácter previo a la urbanización del ámbito la existencia de infraestructuras suficientes para el abastecimiento de agua potable de acuerdo con el incremento de demanda previsto, para lo cual se recibirá informe de la empresa o entidad gestora del sistema de aguas del municipio.

DETERMINACIONES DE ORDENACIÓN DE CARÁCTER PORMENORIZADO

Uso global:	RESIDENCIAL	
Superficie Edificable Total (m ²):	1.680	
Coefficiente Edificabilidad:	0,40	
APROVECHAMIENTO Y GESTIÓN		
Área de Reparto:	AR-25	
Coeff. Aprovechamiento Medio:	0,4276	
Aprov. Objetivo Homogeneizado (u.a.)	1.768	
Aprovechamiento Subjetivo (u.a.)	1.617	
10% Aprovechamiento Medio (u.a.):	180	
Excesos/Déficits aprovecham.(u.a.):	0	
VIVIENDA		
Densidad (vivienda):	22,81	
TOTAL Viviendas:	10	
RESERVA DE VIVIENDAS PROTEGIDAS		
Coefficiente Edificabilidad protegida:	0,30	
Nº mínimo viviendas protegidas:	5	
USO E INTENSIDAD		
Uso y Tipología	coef. uso y tipología	Edificabilidad (m ²)
U-ENTRE MEDIANERAS ALDEAS (EEMa)	1,10	1.176
U-ENTRE MEDIANERAS ALDEAS (EEMa) PROTEGIDA	1,00	504
DOTACIONES		
Espacios Libres (m ²):	500	
DESARROLLO		
Sistema de Actuación:	Compensación	
Figura de Planeamiento:	Estudio de Detalle	
Iniciativa de Planeamiento:	Privada	
PROGRAMACIÓN		
Área de Intervención:	Nucleos existentes	
Prioridad:	Segundo Cuentenlo	



OBSERVACIONES:

DETERMINACIONES DE ORDENACIÓN DE CARÁCTER ESTRUCTURAL

Clase de Suelo:	URBANO NO CONSOLIDADO
Superficie bruta (m²):	3.000
Densidad:	Media

OBJETIVOS Y DIRECTRICES PARA LA ORDENACIÓN DEL ÁREA:

Ordenación de un vasto urbano hincando en dicho grado de consolidación coherente con una parte de los terrenos de la UE-LAG de las Hermanas Subalistas con usos residenciales. Creación de una nueva estructura viaria para facilitar la accesibilidad de todo el ámbito, permitiendo la construcción del vial previsto en el AR-25 y en el AR-31. Encauzamiento de las aguas de escorrentía que discurren por la zona bajo el vial previsto en la ordenación. El Estudio de Detalle deberá disponer los plazos para la ejecución de las viviendas propias. Se deberá garantizar con carácter previo a la urbanización del ámbito la existencia de infraestructura suficiente para el abastecimiento de agua potable de acuerdo con el incremento de demandas previsto, para lo cual se recibirá informe de la empresa o su vial gestor del sistema de aguas del municipio.

DETERMINACIONES DE ORDENACIÓN DE CARÁCTER PORMENORIZADO

Uso global:	RESIDENCIAL
Superficie Edificable Total (m²):	1.800
Coefficiente Edificabilidad:	0,60

APROVECHAMIENTO Y GESTIÓN

Área de Reparto:	AR-26
Coeff. Aprovechamiento Medio:	0,6400
Aprov. Objetivo Homogeneizado (u.a.):	1.026
Aprovechamiento Subjetivo (u.a.):	1.733
10% Aprovechamiento Medio (u.a.):	93
Exceso/Defecto aprovecham. (u.a.):	0

VIVIENDA

Densidad (viviendas/m²):	33,33
TOTAL viviendas:	10

RESERVA DE VIVIENDAS PROTEGIDAS

Coefficiente Edificabilidad protegida:	0,30
Nº mínimo viviendas protegidas:	5

USO E INTENSIDAD

Usos y Tipologías	coef. uso y tipología	Edificabilidad (m²)
U-ENTRE MEDIANERAS ALDEAS (EEMA)	1,10	1.260
U-ENTRE MEDIANERAS ALDEAS (EEMA) PROTEGIDA	1,00	540

DOTACIONES

Espacios Libres (m²):	
Dotaciones (m²):	

DESARROLLO

Sistema de Actuación:	Compensación
Figura de Planeamiento:	Estudio de Detalle
Iniciativa de Planeamiento:	Privada

PROGRAMACIÓN

Área de Intervención:	Núcleo anexo/delimitado
Prioridad:	Segundo Oculante

Zamorano

ÁREA DE REFORMA INTERIOR: AR-33



OBSERVACIONES:

DETERMINACIONES DE ORDENACIÓN DE CARÁCTER ESTRUCTURAL
 Clase de Suelo: URBANO NO CONSOLIDADO
 Superficie total (m²): 1.927
 Densidad: Alta

OBJETIVOS Y DIRECTRICES PARA LA ORDENACIÓN DEL ÁREA:

Ordenación de los suelos de la antigua UE-ZM-3 de las Normas Subsidiarias, con la recuperación de antiguos solares a nuevo tejido residencial, y la apertura de vías de conexión entre la Plaza de la plaza y la calle Las Pallas.
 El Estudio de Doble deberá disponer los plots para la ejecución de las viviendas protegidas.
 Con carácter previo al desarrollo del área se deberá realizar una investigación arqueológica previa cuyos resultados sean tenidos en cuenta en la ordenación final de la zona.

DETERMINACIONES DE ORDENACIÓN DE CARÁCTER PORMENORIZADO
 Uso global: RESIDENCIAL
 Superficie Edificable Total (m²): 2.915
 Coeficiente Edificabilidad: 1,30

APROVECHAMIENTO Y GESTIÓN

Área de Reparto: AR-27
 Coef. Aprovechamiento Medio: 1,3009
 Aprox. Objetivo Homogeneizado (u.a.) 2.690
 Aprovechamiento Subjetivo (u.a.) 2.412
 10% Aprovechamiento Medio (u.a.): 269
 Excesos/Déficits aprovecham.(u.a.): 0

VIVIENDA

Densidad (vivienda): 51,88
 TOTAL Viviendas: 10

RESERVA DE VIVIENDAS PROTEGIDAS

Coeficiente Edificabilidad protegida: 0,30
 Nº mínimo viviendas protegidas: 7

USO E INTENSIDAD

Uso y Tipologías	coef. uso y tipología	Edificabilidad (m²)
U-EN TRES MEDIANERAS AL DEB (EDM3)	1,10	1.759
U-ENTRE MEDIANERAS A, C, D, E, F (EDM4) PROTEGIDA	1,00	752

DOTACIONES

Espacios Libres (m²):
 Dotaciones (m²):

DESARROLLO

Sistema de Actuación: Compensación
 Figura de Planeamiento: Estudio de Detalle
 Iniciativa de Planeamiento: Privada

PROGRAMACIÓN

Área de Intervención: Núcleo consolidado
 Prioridad: Segundo Cuadrante

DETERMINACIONES DE ORDENACIÓN DE CARÁCTER ESTRUCTURAL
 Clase de Suelo: URBANO NO CONSOLIDADO
 Superficie total (m²): 5.000
 Densidad: Media

OBJETIVOS Y DIRECTRICES PARA LA ORDENACIÓN DEL ÁREA:
 Incorporación de una bolsa de suelo para la implantación de usos residenciales en el acceso norte al núcleo.
 En la ordenación se deberá prever un nuevo viál para permitir el acceso desde la calle Barra al S-03.
 El Estudio de Detalle deberá disponer los plazas para la ejecución de las viviendas protegidas.



Observaciones:

DETERMINACIONES DE ORDENACIÓN DE CARÁCTER PORMENORIZADO
 Uso global: RESIDENCIAL
 Superficie Edificable Total (m²): 2.240
 Coeficiente Edificabilidad: 0,40

APROVECHAMIENTO Y GESTIÓN
 Área de Regar: AR-28
 Coef. Aprovechamiento Medio: 0,475
 Aprovechamiento Homogeneizado (u.a.): 2.304
 Aprovechamiento Subjetivo (u.a.): 2.155
 10% Aprovechamiento Medio (u.a.): 219
 Excesos/Defectos aprovecham. (u.a.): 0

VIVIENDA
 Densidad (viviendas): 35,71
 TOTAL viviendas: 20
RESERVA DE VIVIENDAS PROTEGIDAS
 Coeficiente Edificabilidad protegida: 0,31
 Nº mínimo viviendas protegidas: 7

USO E INTENSIDAD

Usos y Tipologías	coef. uso y tipología	Edificabilidad (m ²)
U-ENTRE MEDIANERAS ALDEAS (EEMA)	1,10	1.540
U-ENTRE MEDIANERAS ALDEAS (EEMA) PROTEGIDA	1,00	700

DOTACIONES
 Espacios Libres (m²): 600
 Dotaciones (m²): 600

DESARROLLO
 Sistema de Actuación: Compensación
 Figura de Plano ambiental: Estudio de Detalle
 Iniciativa de Planeamiento: Privada

PROGRAMACIÓN
 Área de Interseruidor: Núcleo secundario
 Prioridad: Segundo Cuadrante

SUELO URBANIZABLE SECTORIZADO

SECTOR:
SUSR-01

OBJETIVOS:

DIRECCIONES PARA LA ORDENACIÓN DEL SECTOR:

MARCO:
Definición de viario de conexión entre las calles Caridad del Pradillo y Morilla, al fin de comunicar los respectivos barrios y mejorar la estructura viaria de la ciudad.
Se consolidarán, ampliarán los viarios representados en el plano de ordenación completa, el bien se podrá ajustar o modificar su trazado justificadamente en el Plan Parcial siempre que no quiebren sus características básicas dimensionales y de trazado.
Se atenderá especialmente a las condiciones topográficas.
Se deberá garantizar la continuidad de los viarios de áreas colindantes representados en el plano de ordenación completa.

ESPACIOS LIBRES Y DOTACIONES:
Localización de una zona de espacios libres en contacto con la ladera y con la zona arbolada existente clasificada como Sistema General.
Se intentará facilitar la conexión entre los espacios libres de los jardines de la ermita del Calvato y los existentes en el Plan Parcial.
Se consolidarán voluntariamente los sistemas de espacios libres y equipamientos representados en el plano de ordenación completa, así como los situados en contacto con los colindantes o predios en áreas colindantes.
La ordenación deberá contemplar un cuadril de acuerdo con el esquema previsto en el plano de movilidad.

USOS Y EDIFICACIONES:
El Plan Parcial deberá establecer los plazos para la ejecución de las viviendas protegidas.

DETERMINACIONES DE ORDENACIÓN DE CARÁCTER ESTRUCTURAL

Clase de Suelo: URBANIZABLE SECTORIZADO

Uso global: RESIDENCIAL

ORDENACIÓN

Superficie bruta (m²): 17.360

Superficie Edificable Total (m²): 7.006

Coefficiente Edificabilidad: 0,41

APROVECHAMIENTO Y GESTIÓN

Área de Reparto: AR-SUSR-01

Coeff. Aprovechamiento Medio: 0,4181

Aprov. Objetivo Homogeneizado (u.a.): 8,029

Aprovechamiento Subjetivo (u.a.): 6,529

10% Aprovechamiento Medio (u.a.): 725

Excesos/Déficits aprovecham.(u.a.): 775

VIVIENDA

Densidad: Media

TOTAL viviendas: 65

Nº mínimo viviendas protegidas: 51

Coefficiente Edificabilidad protegida: 0,72

DETERMINACIONES DE ORDENACIÓN DE CARÁCTER FORMORIZADO

Uso e Intendencia	coef. uso y tipología	Edificabilidad (m ²)
UR-EDIFICACION EN TRE MEDIANERAS	1,10	2.208
UR-ENTR E MEDIANERAS (EEM) PROTEGIDA	1,00	5.600

VIVIENDA

Densidad (viviendas/ha): 37,46

DOTACIONES

Espacios Libres (m²): 1.750

Dotaciones (m²): 1.150

DESARROLLO

Sistema de Actuación: Cooperación

Figura de Planeamiento: Plan Parcial

Indicativa de Planeamiento: Privada

PROCESAMIENTO

Área de Intervención: Crecimiento y Reforma Urbana Sur

Prioridad: Primer Cuadrante

OBJETIVOS:

DIRECCIONES PARA LA ORDENACIÓN DEL SECTOR:

MARCO:
Definición de viario de conexión entre las calles Caridad del Pradillo y Morilla, al fin de comunicar los respectivos barrios y mejorar la estructura viaria de la ciudad.
Se consolidarán, ampliarán los viarios representados en el plano de ordenación completa, el bien se podrá ajustar o modificar su trazado justificadamente en el Plan Parcial siempre que no quiebren sus características básicas dimensionales y de trazado.
Se atenderá especialmente a las condiciones topográficas.
Se deberá garantizar la continuidad de los viarios de áreas colindantes representados en el plano de ordenación completa.

ESPACIOS LIBRES Y DOTACIONES:
Localización de una zona de espacios libres en contacto con la ladera y con la zona arbolada existente clasificada como Sistema General.
Se intentará facilitar la conexión entre los espacios libres de los jardines de la ermita del Calvato y los existentes en el Plan Parcial.
Se consolidarán voluntariamente los sistemas de espacios libres y equipamientos representados en el plano de ordenación completa, así como los situados en contacto con los colindantes o predios en áreas colindantes.
La ordenación deberá contemplar un cuadril de acuerdo con el esquema previsto en el plano de movilidad.

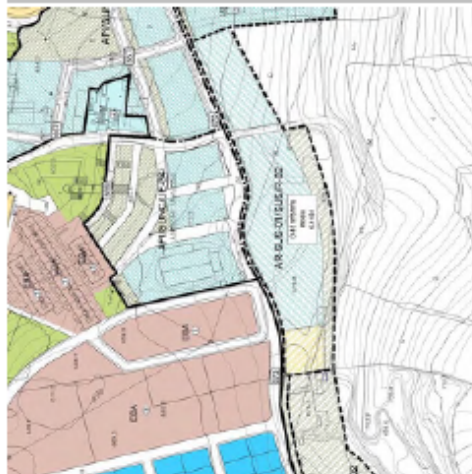
USOS Y EDIFICACIONES:
El Plan Parcial deberá establecer los plazos para la ejecución de las viviendas protegidas.

OBSERVACIONES:
Reserva de plazas para aparcamiento público: 1 plaza/100 m².



Centaras

SECTOR: SUSR-02



OBJETIVOS:
Recuperación de la cartera existente e incorporación a la trama urbana del núcleo de estas parcelas, con una ordenación de usos residenciales destinados mayoritariamente a la construcción de viviendas protegidas.

DIRECCIONES PARA LA ORDENACIÓN DEL SECTOR:
VARIAS.

ESPACIOS LIBRES Y DOTACIONES:
Se reservará una franja de espacios libres en contacto con la fabrica.
Se considerarán vinculados los dotaciones deportivas y equipamientos representados en el plano de ordenación completa, así como los situados en conformidad con los existentes o previstos en el resto del plan.
La ordenación deberá contemplar un cantidad de acuerdo con el esquema previsto en el plano de movilidad.

USOS Y EDIFICACIONES:
El Plan Parcial deberá establecer los plazos para la ejecución de las viviendas protegidas.

OBSERVACIONES:
Reserva de plazas para aparcamientos públicos: 1 plaza/100 m2.

DETERMINACIONES DE ORDENACIÓN DE CARÁCTER ESTRUCTURAL

Clase de Suelo: URBANIZABLE SECTORIZADO
Uso global: RESIDENCIAL

ORDENACIÓN

Superficie bruta (m²): 15.200
Superficie Edificable Total (m²): 6.880
Coeficiente Edificabilidad: 0,45

APROVECHAMIENTO Y GESTIÓN

Área de Reparto: AR-SUSR-01
Coef. Aprovechamiento Medio: 0,4581
Aprov. Objetivo Homogeneizado (u.a.): 7,044
Aprovechamiento Subjetivo (u.a.): 5,720
10% Aprovechamiento Medio (u.a.): 6,36
Excesos/Déficits aprovecham. (u.a.): 688

VIVIENDA

Densidad: Media
TOTAL viviendas: 60
Nº mínimo viviendas protegidas: 44
Coeficiente Edificabilidad protegida: 0,70

DETERMINACIONES DE ORDENACIÓN DE CARÁCTER PORMENORIZADO

USO E INTENSIDAD

Uso y Tipología	coef. uso y tipología	Edificabilidad (m ²)
UR-PURIFAMILIAR EN BLOQUE	1,10	2.040
UR-PURIFAMILIAR EN BLOQUE PROTEGIDA	1,00	4.800

VIVIENDA

Densidad (vivienda): 30/47

DOTACIONES

Espacios Libres (m²): 1.500
Dotaciones (m²): 1.150

DESARROLLO

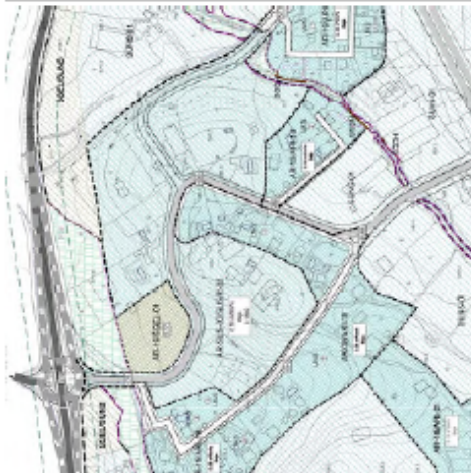
Sistema de Actuación: Compensación
Figura de Planeamiento: Plan Parcial
Instrumento de Planeamiento: Pre Aldo

PROGRAMACIÓN

Área de intervención: Crechiento y Reforma Urbana Sur
Prioridad: Segundo Cuadrante

SECTOR: SUSR-03

Los Prados



OBJETIVOS:

Ordenación de los suelos con menor representativa edificatoria del artículo PPS-3 de las NMSM vigentes, incorporando en la estructura los volúmenes existentes, y completando la zona con tipologia residencial de vivienda unifamiliar.

DIRECTRICES PARA LA ORDENACIÓN DEL SECTOR:

VIARIO:

Reurbanización y ajuste de sección del viario principal y su conexión con el área norte del PCOU en continuidad con el tramo previsto en el PPSI de las NMSM vigentes, atendiendo especialmente a las condiciones topográficas y a la sección de los viarios.

Se considerarán vinculantes los viarios representados en el plano de ordenación completa, al bien se podrá ajustar o modificar su trazado justificadamente en el Plan Parcelal siempre que se garanticen sus características básicas dimensionales y de trazado.

Se deberá garantizar la continuidad de los viarios de circulación o áreas colindantes representados en el plano de ordenación completa, o definidos en los instrumentos de planeamiento de desarrollo correspondientes.

ESPACIOS LIBRES Y DOTACIONES:

Se prevé la localización de los espacios libres y dotaciones de forma que se garanticen su accesibilidad mejorando la situación de las edificaciones existentes. La ordenación deberá cumplir un estándar de acuerdo con el esquema previsto en el plano de desarrollo.

USOS Y EDIFICACIONES:

La superficie de parcela mínima para las viviendas unifamiliares de nueva construcción será de 400 m², lo que podrá excepcionarse para parcelas existentes de menor dimensión.

El Plan Parcelal podrá establecer una categoría dentro de las ordenanzas de edificación residencial en la que se rebaja en las parcelas con edificación con viviendas existentes sus condiciones de ocupación edificatoria con independencia de que algunos de los mismos no cumpla con la dimensión mínima de parcela establecida o con los parámetros mínimos establecidos en la normativa de suelo urbanizable del Plan General.

Se establece la posibilidad de compatibilizar hasta un máximo de 300 m² de todo de uso residencial para ajardinados turísticos.

El Plan Parcelal deberá establecer los plazos para la ejecución de las viviendas protegidas.

OBSERVACIONES:

Reserva de plazas para apartamientos públicos: 1 plaza/100 m². Para el desarrollo urbanístico del área es necesario complementar el estudio hidrológico e hidrogeológico realizado para el Plan General a nivel de detalle de forma que permita la definición precisa de las zonas inundables, conservando el cauce en su estado natural, siendo dichas zonas también urbanizables de especial protección o sistema de espacios libres, obteniendo mediante informe vinculante de la administración competente en materia de aguas.

DETERMINACIONES DE ORDENACIÓN DE CARÁCTER ESTRUCTURAL

Clase de Suelo:	URBANIZABLE SECTORIZADO	
Uso global:	RESIDENCIAL	
ORDENACIÓN		
Superficie bruta (m ²):	52.000	
Superficie Edificable Total (m ²):	8.320	
Coefficiente Edificabilidad:	0,16	
APROVECHAMIENTO Y GESTIÓN		
Área de Reparto:	AR-SUS-02	
Coeff. Aprovechamiento Medio:	0,180	
Aprov. Objetivo Homogeneizado (u.a.):	8.775	
Aprovechamiento Subjetivo (u.a.):	8.798	
10% Aprovechamiento Medio (u.a.):	978	
Excesos/Déficits aprovecham(u.a.):	0	
VIVIENDA		
Densidad:	Baja	
TOTAL viviendas:	62	
Nº mínimos viviendas protegidas:	25	
Coefficiente Edificabilidad protegida:	0,30	

DETERMINACIONES DE ORDENACIÓN DE CARÁCTER POR MENORIZADO

USO E INTENSIDAD		
Uso y Tipologías	coef. uso y tipología	Edificabilidad (m ²)
UR-LIN-FAMILIAR AISLADA-GRUPADA PROTEGIDA	1,00	2.500
UR-LIN-FAMILIAR AISLADA	1,25	5.800
VIVIENDA		
Densidad (viviendas/m ²):	11,92	
DOTACIONES		
Espacios Libres (m ²):	5.200	
Dotaciones (m ²):	1.125	
DESARROLLO		
Sistema de Actuación:	Compensación	
Figura de Planeamiento:	Plan Parcelal	
Iniciativa de Planeamiento:	Privada	
PROCESAMIENTO		
Área de Intervención:	Urbanizaciones	
Prioridad:	Segundo Cuadrante	

Tercario Romá Norte
SECTOR: SUS-T-01

OBJETIVOS:
Incorporación de la bolsa de suelo sobrante entre el AR-03, PER-05 y PP-S1 para completar la ordenación integral de la zona, favoreciendo la ejecución del tramo de vía estructural previsto por el Plan General, que permita la conexión entre el PP-S1 y el PER-01.

Implantación de una zonación específica en el nuevo ejido urbano que permitan dotar a las nuevas áreas urbanas de servicios comerciales, administrativos de hostelería o similares.

DIRECTIVES PARA LA ORDENACIÓN DEL SECTOR:
MARCO:
El trazado viario se abstrae en su sección y caracterizándose al previsto en el sector PP-S1 y en el PER-01, pudiendo reproducirse el tratamiento del mismo, toda el suelo urbanizable no autorizado para realizar su trazado planificado.

ESPACIOS LIBRES Y DOTACIONES:
Provisión de espacios libres públicos completando la zona verde prevista en el AR-03 y PER-01. La ordenación pormenorizada del Plan Parcial deberá contemplar usos de equipamiento o espacios libres en las zonas de contacto con el sector residencial PPS1.

USOS Y EDIFICACIONES:
Se prohíbe la implantación de grandes superficies minoristas según la definición establecida en la Ley 1/198 de Comercio Interior de Andalucía.

OBSERVACIONES:

DETERMINACIONES DE ORDENACIÓN DE CARÁCTER ESTRUCTURAL

Clase de Suelo: URBANIZABLE SECTORIZADO
Uso global: TERCIARIO

ORDENACIÓN

Superficie bruta (m²): 13.250
Superficie Edificable Total (m²): 7.286
Coeficiente Edificabilidad: 0,55

APROVECHAMIENTO Y GESTIÓN

Area de Reparación: AR-SUS-03
Coef. Aprovechamiento Medio: 0,207
Aprov. Objetivo Homogeneizado (u.a.): 7,286
Aprovechamiento Subjetivo (u.a.): 2,590
10% Aprovechamiento Medio (u.a.): 332
Excesos/Defectos aprovecham. (u.a.): 3,996

VIVIENDA

Densidad: 0
TOTAL viviendas: 0
Nº mínimo viviendas protegidas: 0
Coeficiente Edificabilidad protegida: 0,00

DETERMINACIONES DE ORDENACIÓN DE CARÁCTER PORMENORIZADO

USO E INTENSIDAD

Usos y Tipologías	coef. uso y tipología	Edificabilidad (m ²)
UP-TERCIARIO	1,00	7,286

VIVIENDA

Densidad (vivi/Ha): 0,00

DOTACIONES

Espacios Libres (m²): 1.325
Dotaciones (m²): 630

DE SARROLLO


Sistema de Actuación: Compensación
Figura de Planeamiento: Plan Parcial
Iniciativa de Planeamiento: Privada

REGULACIÓN

Area de Intervención: Áreas Protegidas
Prioridad: Segundo Cuadrante

Productivo A-339

SECTOR: SUSP-01



OBJETIVOS:
Ordenación de un área de suelo en las proximidades del núcleo urbano de Priego para la implantación de usos de carácter productivo o terciario al servicio de dicho núcleo, en consonancia con el polígono industrial del Utrero de la Sonda.

DIRECCIONES PARA LA ORDENACIÓN DEL SECTOR:
MARCO:
El Plan Parcial resolverá los accesos al sector desde la variante de la A-339 en función de las características funcionales de esta vía, debiendo recibir informe de la administración competente en materia de carreteras.

ESPACIOS LIBRES Y DOTACIONES:
Definición de una banda de protección de vistas en el contacto de los suelos ordenados y la carretera A-339.
Localización de una franja de espacios libres en el contacto con los suelos ordenados en el acceso y con el suelo no urbanizable.
Los espacios libres y dotaciones podrán regularse en el Plan Parcial siempre que se garanticen sus características básicas dimensionales y de población.

USOS Y EDIFICACIONES:
El Plan Parcial establecerá las características específicas de uso y de edificación a fin de evitar impactos paisajísticos negativos hacia el entorno o las carreteras.
El Plan Parcial deberá tener en cuenta, para la implantación de un punto limpio que de servicio al sector y a los suelos no urbanizables núcleo urbano.
El Plan Parcial deberá realizar un estudio acústico para el trazado de la zona para determinar el nivel de emisión de ruidos de la carretera respecto de las parcelas de uso productivo que se definan en el mismo, determinándose las franjas de amortiguamiento acústico y en su caso estableciendo elementos que actúen como barreras acústicas en el frente hacia la carretera, así como las posibles alteraciones y en su caso las medidas correctoras en relación a la paradas dotación al privado problema.

OBSERVACIONES:
Reserva de plazas para aparcamientos públicos: 1 plaza/100 m².

DETERMINACIONES DE ORDENACIÓN DE CARÁCTER ESTRUCTURAL

Clase de Suelo: URBANIZABLE SECTORIZADO PRODUCTIVO

Uso global:

ORDENACIÓN	
Superficie Bruta (m ²):	31.700
Superficie Edificable Total (m ²):	21.835
Coefficiente Edificabilidad:	0,68

APROVECHAMIENTO Y GESTIÓN

Área de Reparto:	AP-SUS-03
Coeff. Aprovechamiento Medio:	0,2307
Aprov. Objetivo Homogeneizado (u.a.):	10.918
Aprovechamiento Subjetivo (u.a.):	8.938
10% Aprovechamiento Medio (u.a.):	995
Excesos/Defectos aprovecham (u.a.):	964

VIVIENDA

Densidad:	0
TOTAL Viviendas:	0
Nº mínimo viviendas protegidas:	0
Coefficiente Edificabilidad protegida:	0,00

DETERMINACIONES DE ORDENACIÓN DE CARÁCTER PORMENORIZADO

USO E INTENSIDAD		
Uso y Tipología	coef. uso y tipología	Edificabilidad (m ²)
UP-INDUSTRIAL	0,50	21.835

VIVIENDA

Densidad (viviendas/m ²):	0,00
---------------------------------------	------

DOTACIONES

Espacios Libres (m ²):	3.970
Dotaciones (m ²):	1.588

DESARROLLO

Sistema de Actuación:	Compartición
Figura de Planeamiento:	Plan Parcial
Iniciativa de Planeamiento:	Privada

PROGRAMACIÓN

Área de Intervención:	Área Productiva
Prioridad:	Segundo Cuatrimestre

El Campiño

SECTOR: SUSP-02



OBJETIVOS:

Ordenación de una banda de suelo en la zona delimitada como Área de Oportunidad para usos industriales en el POTUR-ROO para la implantación de usos de carácter productivo o laboral al servicio del Párgo y su entorno territorial.

DIRECCIONES BASA LA ORDENACIÓN DEL SECTOR:

VARIO:

El Plan Parcial recibirá los accesos al sector desde la variante de la A-339 en función de las características territoriales de esta vía, debiendo recibir informe de la administración competente en materia de carreteras.

Epuración de aguas en la zona central del sector, y ordenación del viario de modo que se evite el acceso directo a las parcelas desde la carretera A-339.

El viario de carácter estructural podrá reajustarse en el Plan Parcial siempre que se garanticen sus características básicas dimensionales y de trazado.

Se ordenará en virtud de las características representadas en el plano de ordenación completa, si bien se podrá ajustar o modificar su trazado justificadamente en el Plan Parcial siempre que se mantenga su funcionalidad y carácter.

ESPACIOS LIBRES Y DOTACIONES:

Definición de una banda de espacios libres como elemento de protección de viario en el contorno de los suelos ordenados y la carretera A-339.

Ordenación de una franja de espacios libres y dotaciones en el eje del sector, a ambos lados del anillo existente incorporando el centro de valores.

Definición de una franja de espacios libres de 20 m de ancho como elemento de protección y amortiguador de la línea de alta tensión existente.

Se ordenará en virtud de las características representadas en el plano de ordenación completa.

Dichos espacios libres y dotaciones, así como los establecidos por el Plan General al ser carácter estructural podrán reajustarse en el Plan Parcial siempre que se garanticen sus características básicas dimensionales y de posición.

USOS Y EDIFICACIONES:

El Plan Parcial establecerá las características específicas de uso y de edificación a fin de evitar impactos paisajísticos negativos hacia el territorio o las carreteras.

El Plan Parcial deberá reservar un espacio para la implantación de un punto limpio.

OBSERVACIONES:

Reserva de plaza para aparcamientos públicos: 1 plaza/100 m².
Para el desarrollo urbanístico del área es necesario complementar el estudio hidroaléutico e hidrologico realizado para el Plan General a nivel de detalle de forma que permita la ordenación predica de las zonas inundables, conservando el cauce en su estado natural, dentro de las zonas aúdas no urbanizables de especial protección o además de espacios libres, cubriendo realzarse informe viario de la administración competente en materia de aguas.

DETERMINACIONES DE ORDENACIÓN DE CARÁCTER ESTRUCTURAL

Clase de Suelo: URBANIZABLE SECTORIZADO
Uso global: PRODUCTIVO

ORIENTACIÓN	
Superficie bruta (m ²):	446.000
Superficie Edificable Total (m ²):	246.300
Coefficiente Edificabilidad:	0,55

APROVECHAMIENTO Y GESTIÓN

Área de Reparación:	AR-SUSP-03
Coeff. Aprovechamiento Medio:	0,2837
Aprov. Objetivo Homogenizado (u.a.):	122.650
Aprovechamiento Subjetivo (u.a.):	100.640
90% Aprovechamiento Medio (u.a.):	11.982
Excesos/Defectos aprovecham. (u.a.):	10.828

VIVIENDA

Densidad:	
TOTAL viviendas:	0
Nº mínimo viviendas protegidas:	0
Coefficiente Edificabilidad protegida:	0,00

SISTEMAS GENERALES INCLUIDOS EN EL SECTOR

Viviendas:	
Superficie:	3.900

DETERMINACIONES DE ORDENACIÓN DE CARÁCTER PORMENORIZADO

USO E INTENSIDAD

Uso y Tipología	coef. uso y tipología	Edificio total (m ²)
UP-INDUSTRIAL	0,50	246.300

VIVIENDA

Densidad (viviendas):	0,00
-----------------------	------

DOTACIONES

Espacios Libres (m ²):	44.600
Dotaciones (m ²):	17.840

DE DESARROLLO

Sistema de Actuación:	Compensación
Forma de Planeamiento:	Plan Parcial
Indicativa de Planeamiento:	Privada
PROCESAMIENTO:	
Área de Intervención:	Área Productiva
Prioridad:	Segundo Cuadrante

SECTOR: SUSP-03

Casti de Campos



OBJETIVOS:

Ordenación de una bolsa de suelo junto a las instalaciones de la cooperativa de Casti de Campos para la implantación de usos de carácter productivo o terciario al servicio de dicho núcleo.

DIRECTRICES PARA LA ORDENACIÓN DEL SECTOR:

VARIOS:

Se consideran vinculadas las tales representadas en el plano de ordenación completa, al bien se podrá ajustar o modificar su trazado justificadamente en el Plan Parcial siempre que se mantenga su funcionalidad y carácter.

ESPACIOS LIBRES Y DOTACIONES:

USOS Y EDIFICACIONES:

El Plan Parcial establecerá las características específicas de uso y de edificación a fin de evitar impactos paisajísticos negativos hacia el territorio o las carreteras.
El Plan Parcial deberá reservar un espacio para la implantación de un punto limpio.

OBSERVACIONES:

Reserva de plazas para aparcar motos públicos: 1 plaza/00 m²

DETERMINACIONES DE ORDENACIÓN DE CARÁCTER ESTRUCTURAL

Clase de Suelo:	URBANIZABLE SECTORIZADO	
Uso global:	PRODUCTIVO	
ORDENACIÓN		
Superficie bruta (m ²):	15.900	
Superficie Edificable Total (m ²):	8.300	
Coefficiente Edificabilidad:	0,52	
APROVECHAMIENTO Y GESTIÓN		
Área de Reparto:	AR-SUS-03	
Coeff. Aprovechamiento Medio:	0,25/7	
Aprov. Objetivo Homogenizado (u.a.):	4.150	
Aprovechamiento Subjetivo (u.a.):	3.467	
10% Aprovechamiento Medio (u.a.):	379	
Excesos/Déficits aprovecham (u.a.):	364	
VIVIENDA		
Densidad:		
TOTAL viviendas:	0	
Nº mínimo viviendas protegidas:	0	
Coefficiente Edificabilidad protegida:	0,00	

DETERMINACIONES DE ORDENACIÓN DE CARÁCTER POR MENORADO

USO E INTENSIDAD		
Uso y Tipologías	coef. uso y tipología	Edificabilidad (m ²)
UIP-INDUSTRIAL	0,50	8.300
VIVIENDA		
Densidad (viviendas/ha):	0,00	
DOTACIONES		
Espacios Libres (m ²):	1.510	
Dotaciones (m ²):	6/4	
DESARROLLO		
Sistema de Actuación:	Compensación	
Figura de Planeamiento:	Plan Parcial	
Iniciativa de Planeamiento:	Privada	
PROBAMACIÓN		
Área de Intervención:	Núcleo secundario	
Prioridad:	Segundo Cuadrante	

SUELO URBANIZABLE NO SECTORIZADO

Crecimiento Norte

AREA: SUN6-01

Clase de suelo:
URBANIZABLE NO SECTORIZADO

Superficie libre (Hect):
59,5

USOS DOMINANTES:
Residencial

USOS PROHIBIDOS:
Industrial

CONDICIONES PARA LA SECTORIZACIÓN:

Superficie de las Secciones resultantes mayor de:
Mayor de 1,0 Hec. (Salvo que la superficie resultante de sectorización sea menor).

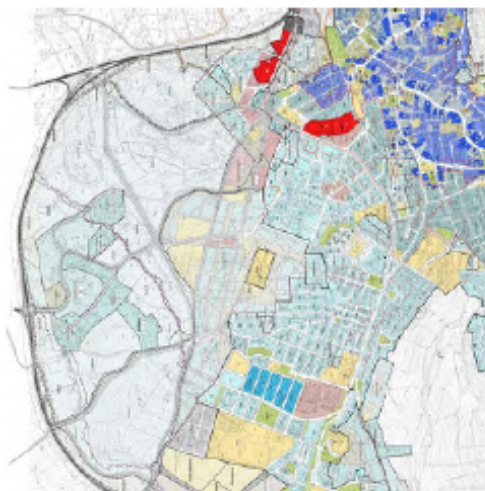
Una vez ejecutadas las siguientes secciones:
Haber transcurrido al menos 4 años desde la aprobación definitiva del Plan General (de Ordenación Urbana).
En el momento de Aprobación Definitiva del Plan de Sectorización, deberán cumplirse las condiciones de población y superficie establecidas por el POTU en su Norma 45) o en lo que esté vigente en su momento.

Otros determinaciones:

El Plan de Sectorización estudiará la posibilidad de compatibilizar las edificaciones y usos industriales existentes siempre que las actividades se afecten a los posibles usos urbanos. Al mismo, se analizarán las condiciones permeabilizadas, para estos casos, en el régimen de fomento ordenado de la normativa.
Para el desarrollo urbanístico de esta zona se aconseja complementar el estudio hidrobitáico o hidrologico realizado para el Plan General a nivel de detalle de forma que permita la introducción pautada de las zonas inundables, siempre que en caso de ejecución de las secciones se realicen las obras de regulación de caudal, protección o sistema de regadío libre, debiendo recibirse informe vinculante de la administración competente en materia de agua.

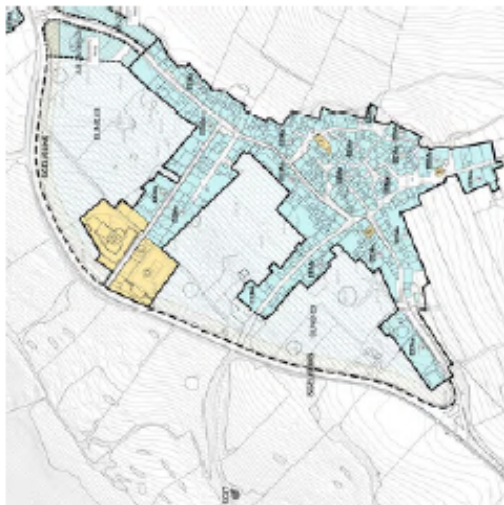
CONDICIONES PARA LA ALOCACIÓN Y CUANTIFICACIÓN DE LOS SISTEMAS GENERALES:

Sistema General de Espacios Libres:
Orientes cuantitativos: 6,4 Hec.
Orientes espaciales: Se reservará una franja de espacios libres en contacto con la vía férrea, por la que discurrirá un carril bici.



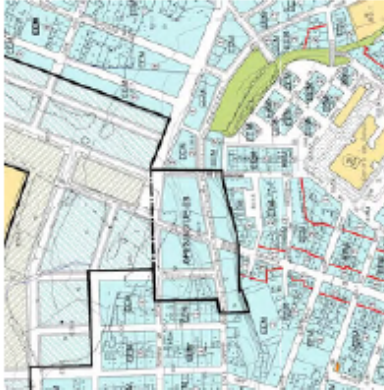


DETERMINACIONES DE ORDENACIÓN DE CARÁCTER ESTRUCTURAL	
Clase de suelo:	URBANO NO SECTORIZADO
Superficie bruta (Hect):	1,8
USOS DOMINANTES:	Residencial
USOS PROHIBIDOS:	Industrial
CONDICIONES PARA LA SECTORIZACIÓN:	Superficie de los Sectores resulte una mayor de:
Otras determinaciones:	Una vez ejecutadas las siguientes sectorizaciones: Haber transcurrido al menos 4 años desde la aprobación definitiva del Plan General de Ordenación Urbánitica. En el momento de Aprobación Definitiva del Plan de Sectorización deberán cumplirse las condiciones de población y superficie establecidas por el PD/N en su Norma 45 con la que está vigente en ese momento.
Otras determinaciones:	El Plan de Sectorización mantendrá fuera del ámbito la colada de Arnedín (Isla Casti de Campos, cuya anchura es de 5m.
CONDICIONES PARA LA LOCALIZACIÓN Y CUANTIFICACIÓN DE LOS SISTEMAS SERVALES:	



DETERMINACIONES DE ORDENACIÓN DE CARÁCTER ESTRUCTURAL	
Clase de suelo:	URBANIZABLE NO SECTORIZADO
Superficie bruta (Ha):	5,9
USOS DOMINANTES:	Residencial
USOS PROHIBIDOS:	Industrial
CONDICIONES PARA LA SECTORIZACIÓN:	Superficie de los Sectores resultantes mayor de:
De a vez ejecutadas:	las siguientes secciones: Haber transcurrido al menos 4 años desde la aprobación definitiva del Plan General de Ordenación Urbana local. En el momento de Aprobación Definitiva del Plan de Sectorización deberán cumplirse las condiciones de población y superficie establecidas por el POTU en su Norma 45 o en la que esté vigente en ese momento.
Otras determinaciones:	El Plan de Sectorización deberá resolver los accesos intermedios a la variante desde la adita.
CONDICIONES PARA LA LOCALIZACIÓN Y CUANTIFICACIÓN DE LOS SISTEMAS GENERALES:	
Sistema General de Espacios Libres:	9.000 m ²
Otros espacios:	Se reservará una franja de espacios libres en contacto con la variante, por la que discorrerá un canal local.

AREAS DE PLANEAMIENTO INCORPORADO

Fuengirola	API/SUC/ME-28
DETERMINACIONES DE ORDENACIÓN DE CARÁCTER ESTRUCTURAL	
Clase de suelo: URBANO CONSOLIDADO	
Uso global:	Residencial
Superficie Total ámbito (m ²):	8340
Sup. Sistemas Generales (m ²):	9424
Edificabilidad (m ²):	0
Número de viviendas:	83
OTRAS DETERMINACIONES DE CARÁCTER ESTRUCTURAL:	
OTRAS DETERMINACIONES:	
Planeamiento de aplicación: Estudio de Detalle. (Aprobación Definitiva 10/02/2004).	
Otras determinaciones:	
OBSERVACIONES:	
	

Barrio de Belén APISUNCUE-16

DETERMINACIONES DE ORDENACIÓN DE CARÁCTER ESTRUCTURAL

Clase de suelo: URBANO NO CONSOLIDADO

Uso global:	Residencial
Superficie Total ámbito (m2):	1236
Sup. Sistemas Generales (m2):	0
Edificabilidad (m2):	1536
Número de viviendas:	12

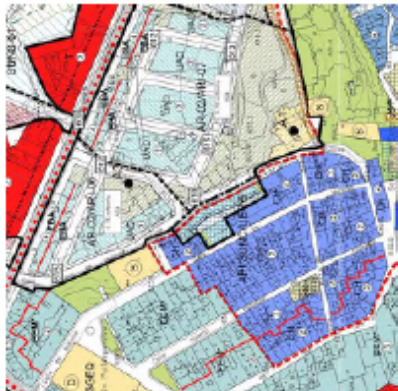
OTRAS DETERMINACIONES DE CARÁCTER ESTRUCTURAL:

OTRAS DETERMINACIONES:

Planimetría de aplicación: Estudio de Detalle. (Aprobación Definitiva 30/09/2005)
 Proyecto de Urbanización. (Aprobación final 14/12/2005)

Otras determinaciones:

OBSERVACIONES:



Murillo-Camacho Melendo APISUNCUE-29

DETERMINACIONES DE ORDENACIÓN DE CARÁCTER ESTRUCTURAL

Clase de suelo: URBANO NO CONSOLIDADO

Uso global:	Residencial
Superficie Total ámbito (m2):	3485
Sup. Sistemas Generales (m2):	0
Edificabilidad (m2):	4800
Número de viviendas:	34

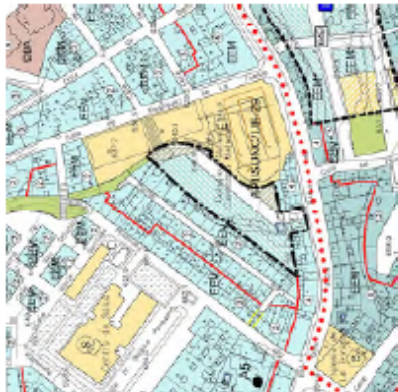
OTRAS DETERMINACIONES DE CARÁCTER ESTRUCTURAL:

OTRAS DETERMINACIONES:

Planimetría de aplicación: Estudio de Detalle. (Aprobación Definitiva 30/09/2005)
 Proyecto de Urbanización. (Aprobación final 14/12/2005)

Otras determinaciones:

OBSERVACIONES:



Atarazanas AP/SUN/UE-34

DETERMINACIONES DE ORDENACIÓN DE CARÁCTER ESTRUCTURAL

Clase de suelo: URBANO NO CONSOLIDADO

Uso global:	Residencial
Superficie Total ámbito (m2):	14810
Sup. Sistemas Generales (m2):	0
Edificabilidad (m2):	10357
Número de viviendas:	89

OTRAS DETERMINACIONES DE CARÁCTER ESTRUCTURAL:

OTRAS DETERMINACIONES:

Planimiento de aplicación: Proyecto de Urbanización (Aprobado OUPU).

Otras determinaciones:

OBSERVACIONES:



Entorno Plaza de Toros AP/SUN/UE-33-37

DETERMINACIONES DE ORDENACIÓN DE CARÁCTER ESTRUCTURAL

Clase de suelo: URBANO NO CONSOLIDADO

Uso global:	Residencial
Superficie Total ámbito (m2):	26773
Sup. Sistemas Generales (m2):	0
Edificabilidad (m2):	22129
Número de viviendas:	178

OTRAS DETERMINACIONES DE CARÁCTER ESTRUCTURAL:

OTRAS DETERMINACIONES:

Planimiento de aplicación: Estudio de Detalle (Aprobación Definitiva 18/11/2007)

Otras determinaciones: La ordenación deberá cumplir un control de acorrido con el esquema previsto en el plano de manifiesto.

OBSERVACIONES:



Gaspár de Montellano esq. Ramón y Cajal - A APTISUNCUE-46a

DETERMINACIONES DE ORDENACIÓN DE CARÁCTER ESTRUCTURAL

Clase de suelo: URBANO NO CONSOLIDADO

Uso global:	Residencial
Superficie Total ámbito (m2):	7051
Sup. Sistemas Generales (m2):	0
Edificabilidad (m2):	9473
Número de viviendas:	70

OTRAS DETERMINACIONES DE CARÁCTER ESTRUCTURAL:

OTRAS DETERMINACIONES:

Planteamiento de aplicación: Estudio de Detalle (Aprobación definitiva 4/19/2010).
 Proyecto de Urbanización (Aprobación definitiva 02/2010)

Otras determinaciones:

OBSERVACIONES:



Gaspár de Montellano esq. Ramón y Cajal - B APTISUNCUE-46b

DETERMINACIONES DE ORDENACIÓN DE CARÁCTER ESTRUCTURAL

Clase de suelo: URBANO NO CONSOLIDADO

Uso global:	Residencial
Superficie Total ámbito (m2):	833
Sup. Sistemas Generales (m2):	0
Edificabilidad (m2):	1119
Número de viviendas:	8

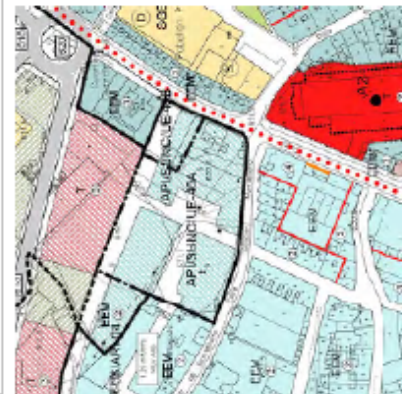
OTRAS DETERMINACIONES DE CARÁCTER ESTRUCTURAL:

OTRAS DETERMINACIONES:

Planteamiento de aplicación: Estudio de Detalle (Aprobación definitiva 4/19/2010).

Otras determinaciones:

OBSERVACIONES:



Zagrilla Baja 1 APUSUNC/AE-ZB1

DETERMINACIONES DE ORDENACIÓN DE CARÁCTER ESTRUCTURAL

Clase de suelo:	URBANO NO CONSOLIDADO
Uso global:	Residencial
Superficie Total ámbito (m ²):	8006
Sup. Sistemas Generales (m ²):	0
Edificabilidad (m ²):	8015
Número de viviendas:	30

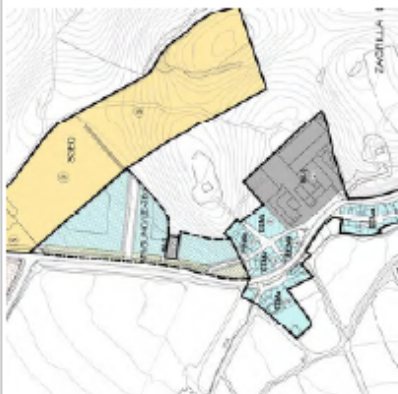
OTRAS DETERMINACIONES DE CARÁCTER ESTRUCTURAL:

OTRAS DETERMINACIONES:

Planeamiento de aplicación: Estudio de Detalle. (Aprobación Definitiva 30/06/2008).
Proyecto de Urbanización (Aprobación Inicial 18/01/2010).

Otras determinaciones:

OBSERVACIONES:



Zagrilla Baja 2 APUSUNC/AE-ZB2

DETERMINACIONES DE ORDENACIÓN DE CARÁCTER ESTRUCTURAL

Clase de suelo:	URBANO NO CONSOLIDADO
Uso global:	Residencial
Superficie Total ámbito (m ²):	7354
Sup. Sistemas Generales (m ²):	0
Edificabilidad (m ²):	3309
Número de viviendas:	14

OTRAS DETERMINACIONES DE CARÁCTER ESTRUCTURAL:

OTRAS DETERMINACIONES:

Planeamiento de aplicación: Estudio de Detalle. (Aprobación Definitiva 28/11/2006).

Otras determinaciones:

OBSERVACIONES:



API/SU/PP-S1

PP-S1 Camino de los Síos

DETERMINACIONES DE ORDENACIÓN DE CARÁCTER ESTRUCTURAL

Clase de suelo: URBANIZABLE ORDENADO

Uso global:	Residencial
Superficie Total ámbito (m2):	204774
Sup. Sistemas Generales (m2):	2180
Edificabilidad (m2):	141293
Número de viviendas:	148

OTRAS DETERMINACIONES DE CARÁCTER ESTRUCTURAL:

OTRAS DETERMINACIONES:

Planamiento de aplicación: Plan Parcial PPS-1 "Camino de los Síos" (Aprobación definitiva 26/12/2007).
 Innovación PP: (Aprobación final 2/05/2010).

Otras determinaciones: La ordenación deberá contemplar un estudio de acotado con el esquema previsto en el plano de movilidad.

OBSERVACIONES:



API/SU/A/ImpI PP-S2

Ampliación PP-S2 "Los Almenádras Z"

DETERMINACIONES DE ORDENACIÓN DE CARÁCTER ESTRUCTURAL

Clase de suelo: URBANIZABLE ORDENADO

Uso global:	Residencial
Superficie Total ámbito (m2):	52301
Sup. Sistemas Generales (m2):	0
Edificabilidad (m2):	28067
Número de viviendas:	174

OTRAS DETERMINACIONES DE CARÁCTER ESTRUCTURAL:

OTRAS DETERMINACIONES:

Planamiento de aplicación: Plan Parcial Ampliación PPS-2 "Los Almenádras Z" (Aprobación definitiva 28/12/2008).

Otras determinaciones: La ordenación deberá contemplar un estudio de acotado con el esquema previsto en el plano de movilidad.

OBSERVACIONES:



API/SU/01/E-47

Nuevo Sector "Cruz de las Mujeres 2"

DETERMINACIONES DE ORDENACIÓN DE CARÁCTER ESTRUCTURAL

Clase de suelo: URBANIZABLE ORDENADO

Uso global:	Residencial
Superficie Total ámbito (m ²):	14152
Sup. Sistemas Generales (m ²):	0
Edificabilidad (m ²):	13870
Número de viviendas:	106

OTRAS DETERMINACIONES DE CARÁCTER ESTRUCTURAL:

OTRAS DETERMINACIONES:

Planamiento de aplicación: Modificación puntual "Cruz de las Mujeres 2" (Aprobación definitiva: 26/03/2010).

Otras determinaciones: Desamortio del sector mediante Proyecto de Urbanización.

OBSERVACIONES:
 Deberá realizarse un Estudio Geotécnico - Geológico que garantice la realización de trabajos melvatos por la pendiente de los terrenos.



API/SU/01/PP-SS

Ampliación Polígono Industrial La Vega

DETERMINACIONES DE ORDENACIÓN DE CARÁCTER ESTRUCTURAL

Clase de suelo: URBANIZABLE ORDENADO

Uso global:	Industrial
Superficie Total ámbito (m ²):	153106
Sup. Sistemas Generales (m ²):	0
Edificabilidad (m ²):	87034
Número de viviendas:	0

OTRAS DETERMINACIONES DE CARÁCTER ESTRUCTURAL:

OTRAS DETERMINACIONES:

Planamiento de aplicación: Plan Parcial del Sector PP-SS "Ampliación del Polígono Industrial La Vega"

Otras determinaciones:

OBSERVACIONES:



5. Anuncios

5.2. Otros anuncios oficiales

CONSEJERÍA DE AGRICULTURA, PESCA Y DESARROLLO RURAL

ANUNCIO de 2 de julio de 2015, de la Delegación Territorial de Agricultura, Pesca y Medio Ambiente en Granada, por el que se notifica a los interesados los actos relativos a determinados procedimientos sancionadores que se citan.

En virtud de lo dispuesto en los artículos 59.5 y 61 de la Ley 30/92, de 26 de noviembre, de Régimen Jurídico de las Administraciones Públicas y del Procedimiento Administrativo Común, habida cuenta de que no ha sido posible la notificación en el último domicilio conocido de los interesados, por el presente anuncio se notifica a los interesados que se relacionan los siguientes actos administrativos, para cuyo conocimiento íntegro podrán comparecer en la Sección de Informes y Sanciones en Medio Ambiente de la Delegación Territorial de la Consejería de Agricultura, Pesca y Medio Ambiente en Granada, sita en C/ Joaquina Egúaras, núm. 2, en Granada, concediéndose los plazos de contestación y recurso que, respecto del acto notificado, se indican a continuación:

1. Interesado: Don Emanuel Tupita. NIF/NIE/CIF: Y-3446824-N.
 - Acto notificado: Acuerdo de Iniciación y Formulación de Cargos del procedimiento sancionador núm. GR/2015/401/G.C/PES.
 - Contenido del Acuerdo de Iniciación y Formulación de Cargos del procedimiento sancionador: Infracciones tipificadas en los artículos 79.2, 79.11, 79.13, 80.2, 82.2.a) y 82.2.b) de la Ley 8/2003, de 28 de octubre, de la Flora y Fauna Silvestre, siendo calificadas como leves (4) y grave (1).
 - Sanción: Multa por importe total de 901 euros. La sanción propuesta se reducirá en un 30% cuando se abone dentro de los quince días hábiles siguientes al de la notificación.
 - Plazo de alegaciones: Quince días hábiles, a partir del día siguiente a su publicación en el BOE.
2. Interesado: Don Marius Nicolae Circu. NIF/NIE/CIF: Y-0139966-W.
 - Acto notificado: Acuerdo de Iniciación y Formulación de Cargos del procedimiento sancionador núm. GR/2015/379/AG.MA/PES.
 - Contenido del Acuerdo de Iniciación y Formulación de Cargos del procedimiento sancionador: Infracciones tipificadas en los artículos 79.1, 79.2 y 82.2.a) de la Ley 8/2003, de 28 de octubre, de la Flora y Fauna Silvestre, siendo calificadas como leves (2).
 - Sanción: Multa por importe total de 120 euros. La sanción propuesta se reducirá en un 30% cuando se abone dentro de los quince días hábiles siguientes al de la notificación.
 - Plazo de alegaciones: Quince días hábiles, a partir del día siguiente a su publicación en el BOE.
3. Interesado: Soc. Coop. Andaluza La Nacla. NIF/NIE/CIF: F-18.064.261.
 - Acto notificado: Propuesta de Resolución de los procedimientos sancionadores núm. GR/2015/1/AG.MA/RCD.
 - Contenido de la Propuesta de Resolución de los procedimientos sancionadores: Infracción tipificada en los artículos 147.1.d) y 147.2 de la Ley 7/2007, de 9 de julio, de Gestión Integrada de la Calidad Ambiental, siendo calificada como grave.
 - Sanción: Multa por importe de 900 euros.
 - Plazo de alegaciones: Quince días hábiles, a partir del día siguiente a su publicación en el BOE.
4. Interesado: Don Juan Jose Santiago Santiago. NIF/NIE/CIF: 78.039.137-E.
 - Acto notificado: Propuesta de Resolución de los procedimientos sancionadores núm. GR/2015/146/G.C/CAZ.
 - Contenido de la Propuesta de Resolución de los procedimientos sancionadores: Infracciones tipificadas en los artículos 77.7, 77.8, 77.9, 78.1, 82.2.b) y 82.2.c) de la Ley 8/2003, de 28 de octubre, de la Flora y Fauna Silvestre, siendo calificadas como graves (3) y muy grave (1).
 - Sanción: Multa por importe total de 5.804 euros. La sanción propuesta se reducirá en un 30% cuando se abone dentro de los quince días hábiles siguientes al de la notificación.

- Obligaciones No Pecuniarias: Suspensión o inhabilitación para obtener licencia de caza por un periodo de cinco años y un día.
 - Plazo de alegaciones: Quince días hábiles, a partir del día siguiente a su publicación en el BOE.
5. Interesado: Don Ramón Torres Fernández. NIF/NIE/CIF: 75.224.968-H.
- Acto notificado: Propuesta de Resolución de los procedimientos sancionadores núm GR/2015/185/G.C/CAZ.
 - Contenido de la Propuesta de Resolución de los procedimientos sancionadores: Infracciones tipificadas en los artículos 77.7, 77.8, 77.9 y 82.2.b) de la Ley 8/2003, de 28 de octubre, de la Flora y Fauna Silvestre, siendo calificadas como graves (3).
 - Sanción: Multa por importe total de 1.803 euros. La sanción propuesta se reducirá en un 30% cuando se abone dentro de los quince días hábiles siguientes al de la notificación.
 - Obligaciones No Pecuniarias: Suspensión o inhabilitación para obtener licencia de caza por un periodo de un año.
 - Plazo de alegaciones: Quince días hábiles, a partir del día siguiente a su publicación en el BOE.
6. Interesado: Don Luis Cortés Cortés. NIF/NIE/CIF: 75.202.324-Y.
- Acto notificado: Propuesta de Resolución de los procedimientos sancionadores núm GR/2015/192/G.C/CAZ.
 - Contenido de la Propuesta de Resolución de los procedimientos sancionadores: Infracciones tipificadas en los artículos 76.8, 77.7, 77.8, 78.1, 82.2.1), 82.2.b) y 82.2.c) de la Ley 8/2003, de 28 de octubre, de la Flora y Fauna Silvestre, siendo calificadas como leve (1), graves (2) y muy grave (1).
 - Sanción: Multa por importe total de 5.263 euros. La sanción propuesta se reducirá en un 30% cuando se abone dentro de los quince días hábiles siguientes al de la notificación.
 - Obligaciones No Pecuniarias: Suspensión o inhabilitación para obtener licencia de caza por un periodo de cinco años y un día.
 - Plazo de alegaciones: Quince días hábiles, a partir del día siguiente a su publicación en el BOE.
7. Interesado: Don Ginés Cortés Caparrós. NIF/NIE/CIF: 75.251.503-B.
- Acto notificado: Propuesta de Resolución de los procedimientos sancionadores núm GR/2015/193/G.C/CAZ.
 - Contenido de la Propuesta de Resolución de los procedimientos sancionadores: Infracciones tipificadas en los artículos 76.8, 77.7, 77.8, 82.2.a) y 82.2.b) de la Ley 8/2003, de 28 de octubre, de la Flora y Fauna Silvestre, siendo calificadas como leve (1) y graves (2).
 - Sanción: Multa por importe total de 3.705 euros. La sanción propuesta se reducirá en un 30% cuando se abone dentro de los quince días hábiles siguientes al de la notificación.
 - Obligaciones No Pecuniarias: Suspensión o inhabilitación para obtener licencia de caza por un periodo de dos años.
 - Plazo de alegaciones: Quince días hábiles, a partir del día siguiente a su publicación en el BOE.
8. Interesado: Don Sever Muj. NIF/NIE/CIF: X-8430146-W.
- Acto notificado: Resolución Definitiva del procedimiento sancionador núm. GR/2014/861/AG.MA/INC.
 - Contenido de la Resolución Definitiva del procedimiento sancionador: Infracciones tipificadas en los artículos 64.4 y 73.1.a) de la Ley 5/1999, de 29 de junio, de Prevención y Lucha contra los Incendios Forestales, y en los artículos 73.11, 74.5, 82.1.a) y 82.1.b) de la Ley 8/2003, de 28 de octubre, de la Flora y la Fauna Silvestres, siendo calificadas como leves (2) y grave (1).
 - Sanción: Multa por importe total de 1.580,10 euros. Las sanciones propuestas por la ley 8/2003 se reducirán en un 30% cuando se abone dentro de los quince días hábiles siguientes al de la notificación.
 - Recurso y plazo: Recurso de alzada ante el Viceconsejero de Medio Ambiente y Ordenación del Territorio, en el plazo de un mes a partir del día siguiente a su publicación en el BOE.
9. Interesado: Don Juan Carlos González López. NIF/NIE/CIF: 24.267.744-E.
- Acto notificado: Resolución Definitiva del procedimiento sancionador núm. SN-GR/2014/485/G.C/ENP.
 - Contenido de la Resolución Definitiva del procedimiento sancionador: Infracción tipificada en los artículos 26.1.d) y 27.1.d) de la Ley 2/1989, de 18 de julio, por la que se aprueba el Inventario de Espacios Naturales Protegidos de Andalucía y se establecen medidas adicionales para su protección, siendo calificada como leve.
 - Sanción: Multa por importe total de 60,10 euros.

- Recurso y plazo: Recurso de alzada ante el Viceconsejero de Medio Ambiente y Ordenación del Territorio, en el plazo de un mes a partir del día siguiente a su publicación en el BOE.

10. Interesado: Don Jorge López Morales. NIF/NIE/CIF: 15.471.734-W.

- Acto notificado: Resolución Definitiva del procedimiento sancionador núm. GR/2014/886/G.C/EP.
- Contenido de la Resolución Definitiva del procedimiento sancionador: Infracción tipificada en los artículos 74.5 y 82.1.b) de la Ley 8/2003, de 28 de octubre, de la Flora y Fauna Silvestre, siendo calificada como grave.
- Sanción: Multa por importe total de 300 euros. La sanción propuesta se reducirá en un 30% cuando se abone dentro de los quince días hábiles siguientes al de la notificación.
- Recurso y plazo: Recurso de alzada ante el Viceconsejero de Medio Ambiente y Ordenación del Territorio, en el plazo de un mes a partir del día siguiente a su publicación en el BOE.

11. Interesado: Don Francisco Javier Ruiz Martínez. NIF/NIE/CIF: 24.236.688-R.

- Acto notificado: Resolución Definitiva del procedimiento sancionador núm. SN/2014/190/AG.MA/ENP.
- Contenido de la Resolución Definitiva del procedimiento sancionador: Infracción tipificada en los artículos 26.1.k) y 27.1.a) de la Ley 2/1989, de 18 de julio, por la que se aprueba el Inventario de Espacios Naturales Protegidos de Andalucía y se establecen medidas adicionales para su protección, siendo calificada como leve.
- Sanción: Multa por importe total de 400 euros.
- Recurso y plazo: Recurso de alzada ante el Viceconsejero de Medio Ambiente y Ordenación del Territorio, en el plazo de un mes a partir del día siguiente a su publicación en el BOE.

Granada, 2 de julio de 2015.- La Delegada, María Inmaculada Oria López.

«La presente notificación se hace al amparo de lo dispuesto en el art. 59.5 de la Ley 30/1992, y con carácter previo a la preceptiva publicación en el Boletín Oficial del Estado, que será la determinante a los efectos de su notificación.»

5. Anuncios

5.2. Otros anuncios oficiales

CONSEJERÍA DE AGRICULTURA, PESCA Y DESARROLLO RURAL

ANUNCIO de 2 de julio de 2015, de la Delegación Territorial de Agricultura, Pesca y Medio Ambiente en Granada, por el que se notifica a los interesados los actos relativos a determinados procedimientos administrativos que se citan.

En virtud de lo dispuesto en los artículos 59.5 y 61 de la Ley 30/92, de 26 de noviembre, de Régimen Jurídico de las Administraciones Públicas y del Procedimiento Administrativo Común, habida cuenta de que no ha sido posible la notificación en el último domicilio conocido de los interesados, por el presente anuncio se notifica a los interesados que se relacionan los siguientes actos administrativos, para cuyo conocimiento íntegro podrán comparecer en el Departamento de Caza y Pesca de la Delegación Territorial de la Consejería de Agricultura, Pesca y Medio Ambiente en Granada, sita en C/ Joaquina Eguaras, núm. 2, en Granada, concediéndose los plazos de contestación y recurso que, respecto de acto notificado, se indican a continuación:

1. Interesado: Club Deportivo de Caza San Antonio de Piñar. CIF: G18957464.

- Acto notificado: Trámite de audiencia en los expedientes de segregación 679-682/2015 del coto privado de caza denominado «La Ñora», con matrícula GR-11.701.

- Contenido del trámite: Segregación del coto privado de caza denominado La Ñora, con matrícula GR-11.701 de las parcelas 24, 25 y 26 del polígono 4, las parcelas 1, 2, 3, 57, 58 y 68 del polígono 5, y las parcelas 62 y 92 del polígono 9, todas en el término municipal de Piñar.

- Plazo: Conforme al art. 84 de la Ley 30/92, de 26 de noviembre, de Régimen Jurídico de las Administraciones Públicas y del Procedimiento Administrativo Común, dispone de un plazo de 10 días, a partir del día siguiente de su publicación, para consultar el expediente y/o presentar las alegaciones que estime pertinentes.

2. Interesado: Don José Antonio Garvín Ruiz. DNI: 23482250D.

- Acto notificado: Resolución por la que se suspende el coto privado de caza denominado «Prados del Pinar», con matrícula GR-11.041, recaída en el expediente 1744/2014.

- Contenido de la Resolución: Suspender la actividad cinegética del coto de caza GR-11.041 denominado Prados del Pinar al no realizar la memoria anual de actividades cinegéticas correspondiente a la temporada 2013/2014.

- Recurso y plazo: Recurso de alzada ante el titular de la Consejería de Medio Ambiente y Ordenación del Territorio, en el plazo de un mes a partir del día siguiente al de la presente publicación.

3. Interesada: Breenbau, S.L. CIF: B62595905.

- Acto notificado: Resolución por la que se suspende el coto privado de caza denominado «Veguilla Juancho», con matrícula GR-11.709, recaída en el expediente 1781/2014.

- Contenido de la Resolución: Suspender la actividad cinegética del coto de caza GR-11.709 denominado Veguilla Juancho al no realizar la memoria anual de actividades cinegéticas correspondiente a la temporada 2013/2014.

- Recurso y plazo: Recurso de alzada ante el titular de la Consejería de Medio Ambiente y Ordenación del Territorio, en el plazo de un mes a partir del día siguiente al de la presente publicación.

Granada, 2 de julio de 2015.- La Delegada, María Inmaculada Oria López.

5. Anuncios

5.2. Otros anuncios oficiales

CONSEJERÍA DE AGRICULTURA, PESCA Y DESARROLLO RURAL

ANUNCIO de 1 de julio de 2015, de la Delegación Territorial de Agricultura, Pesca y Medio Ambiente en Jaén, por el que se notifica a la/s persona/s interesada/s actos administrativos relativos a determinados procedimientos sancionadores incoados en materia de sanidad animal que se cita/n.

En virtud de lo dispuesto en los arts. 59.5 (según redacción actual, art. 25.1 Ley 15/2014, de 16 de septiembre) y 61 de la Ley 30/1992, de 26 de noviembre, de RJAP y PAC, intentada sin efecto la notificación del acto/s que se indica/n, esta Delegación Territorial ha acordado la publicación del presente anuncio en este Boletín Oficial con carácter previo a su preceptiva publicación en el Boletín Oficial del Estado, a cuyo fin se comunica que el expediente se encuentra a su disposición en la Sección de Recursos y Expedientes Sancionadores de esta Delegación Territorial, sita en Avenida de Madrid, núm. 19, en Jaén, donde podrán comparecer para el conocimiento del texto íntegro:

Interesado: Don Pedro Ruiz Pulido.

NIF/CIF: 75010182-Y.

Expediente: JA/125/2015.

Acto notificado: Acuerdo de Inicio.

Plazo de alegaciones: Quince días hábiles desde el día siguiente al de notificación de este Acuerdo de Inicio.

Jaén, 1 de julio de 2015.- El Delegado, Sebastián Quirós Pulgar.

«La presente notificación se hace al amparo de lo dispuesto en el art. 59.5 de la Ley 30/92, y con carácter previo a su preceptiva publicación en el Boletín Oficial del Estado, que será la determinante a los efectos de su notificación.»

5. Anuncios

5.2. Otros anuncios oficiales

CONSEJERÍA DE AGRICULTURA, PESCA Y DESARROLLO RURAL

ANUNCIO de 1 de julio de 2015, de la Delegación Territorial de Agricultura, Pesca y Medio Ambiente en Jaén, por el que se notifica a la/s persona/s interesada/s actos administrativos relativos a determinados procedimientos sancionadores incoados en materia de sanidad animal que se cita/n.

En virtud de lo dispuesto en los arts. 59.5 (según redacción actual, art. 25.1 Ley 15/2014, de 16 de septiembre) y 61 de la Ley 30/1992, de 26 de noviembre, de RJAP y PAC, intentada sin efecto la notificación del acto/s que se indica/n, esta Delegación Territorial ha acordado la publicación del presente anuncio en este Boletín Oficial con carácter previo a su preceptiva publicación en el Boletín Oficial del Estado, a cuyo fin se comunica que el expediente se encuentra a su disposición en la Sección de Recursos y Expedientes Sancionadores de esta Delegación Territorial, sita en Avenida de Madrid, núm. 19, en Jaén, donde podrán comparecer para el conocimiento del texto integro:

Interesado: Don Sebastián Pérez Arjona.

NIF/CIF: 30422866-F.

Expediente: JA/14/2015.

Acto notificado: Resolución del procedimiento sancionador.

Recursos: Contra dicho acto, que no pone fin a la vía administrativa, podrá interponerse recurso de alzada ante la persona titular de la Consejería de Agricultura, Pesca y Desarrollo Rural, en el plazo de un mes contado a partir del día siguiente a aquel en que tenga lugar la notificación del presente acto.

Jaén, 1 de julio de 2015.- El Delegado, Sebastián Quirós Pulgar.

«La presente notificación se hace al amparo de lo dispuesto en el art. 59.5 de la Ley 30/92, y con carácter previo a su preceptiva publicación en el Boletín Oficial del Estado, que será la determinante a los efectos de su notificación.»

5. Anuncios

5.2. Otros anuncios oficiales

CONSEJERÍA DE AGRICULTURA, PESCA Y DESARROLLO RURAL

ANUNCIO de 1 de julio de 2015, de la Delegación Territorial de Agricultura, Pesca y Medio Ambiente en Jaén, de vista del expediente de deslinde parcial del monte público que se cita.

Expte. MO/02913/2012.

Dando cumplimiento a lo establecido en el artículo 59.4 de la Ley 30/1992, 26 de noviembre, de Régimen Jurídico de las Administraciones Públicas y del Procedimiento Administrativo Común, y al no haber sido posible la notificación personal por desconocimiento del domicilio, se hace público para conocimiento de los siguientes interesados la vista del expediente.

NOMBRE	TÉRMINO MUNICIPAL
ALGUACIL ROBLES EMILIO	SANTIAGO-PONTONES-JAÉN
BLAZQUEZ FERNANDEZ BERNABE	VILA-REAL - CASTELLÓN
FERNANDEZ FUENTES ANTONIO	SANTIAGO-PONTONES-JAÉN
FUENTES PUENTE MARINA	
GARCIA FUENTES FELIX	
HEREDIA GARCIA JOSE MARIA	
HROS. GARCIA PARRA MANUEL	SANTIAGO-PONTONES-JAÉN
LOPEZ SORIANO JUAN JOSE	
MARTINEZ SANCHEZ EUSTAQUIO	SANTIAGO-PONTONES-JAÉN
MENDOZA PUNZANO MARIA	SANTIAGO-PONTONES-JAÉN
PALOMARES PUENTES EMILIO	SANTIAGO-PONTONES-JAÉN
PARRA MARTINEZ ANDREA	GRANADA
PARRA MARTINEZ JOSE	
PARRA PUENTE MIGUEL	CATARROJA-VALENCIA
PUNZANO ROBLES BASILIO	
SANCHEZ SANCHEZ CANDIDO	
HROS. ROBLES GARCIA JUAN	SANTIAGO-PONTONES-JAÉN

Con fecha 12 de mayo de 2015, se han dado por finalizadas las operaciones materiales de deslinde parcial, Expte. MO/02913/2012, del monte público «Desde Miller Hasta Tobos», Código de la Junta de Andalucía JA-30082-AY, propiedad del Ayuntamiento de Santiago Pontones y, sito en el término municipal de Santiago Pontones. Dichas operaciones fueron previamente anunciadas en el Boletín Oficial de la Provincia de Jaén núm. 247, de 26 de diciembre de 2014, y en el núm. 69, de 13 de abril de 2015, en el Boletín Oficial de la Junta de Andalucía núm. 247, de 19 de diciembre de 2014, y en el núm. 80, de 28 de abril de 2015, y en el tablón de anuncios del Ayuntamiento de Santiago Pontones.

De conformidad con lo dispuesto en el art. 41 de la Ley 2/1992, de 15 de junio, Forestal de Andalucía y el art. 120.1 del Reglamento de Montes aprobado por Decreto de 22 de febrero de 1962, se comunica a los interesados la apertura de un periodo de vista y audiencia del expediente de deslinde, que se halla en las Oficinas de esta Delegación situadas en C/ Familia Marín Martínez, núm. 5, bajo de Siles (Jaén), pudiendo consultarlo y aclarar dudas solicitando cita previa al teléfono 671590023 y presentar en las mismas, dentro del plazo de treinta días, las reclamaciones oportunas.

Contra el presente acto de trámite, que no impide continuar el procedimiento, no cabe recurso en vía administrativa pudiendo los interesados oponerse al mismo en los recursos procedentes frente a la Resolución que ponga fin al procedimiento (art. 107 y ss. de la Ley 30/1992, de 26 de noviembre, del Régimen Jurídico de las Administraciones Públicas y del Procedimiento Administrativo Común).

Lo que se hace público para general conocimiento.

Jaén, 1 de julio de 2015.- El Delegado, Sebastián Quirós Pulgar.

5. Anuncios

5.2. Otros anuncios oficiales

AYUNTAMIENTOS

EDICTO de 19 de junio de 2015, del Ayuntamiento de Huesa, anulando las bases y la convocatoria de provisión de una plaza de Policía Local.

Don Ángel Padilla Romero, Alcalde-Presidente del Excmo. Ayuntamiento de Huesa (Jaén).
Hace saber: Que con fecha 18.6.2015 esta Alcaldía adoptó la siguiente Resolución núm. 315/2015:

«Vista la Resolución de Alcaldía núm. 260 de fecha 21.5.2015, mediante la que se aprobaban las bases de la convocatoria de selección de personal de una plaza vacante en la plantilla del Ayuntamiento de Huesa correspondiente a la Oferta Pública de Empleo del año 2015, para la provisión en propiedad de 1 plaza vacante en la plantilla municipal, cuyas características son:

- Grupo: C; Subgrupo: C1; Escala: Administración Especial; Subescala: Servicios Especiales; Clase: Policía; Denominación: Policía Local; Número de vacantes: 1.

Vista la convocatoria de dicha plaza aprobada por Resolución,

R E S U E L V O

Primero. Anular las bases reguladoras de las pruebas selectivas para la provisión en propiedad de la plaza vacante arriba referenciada.

Segundo. Anular la convocatoria de las pruebas selectivas para la provisión en propiedad de la plaza arriba referenciada, mediante el sistema de oposición libre.

Tercero. Publicar en el Boletín Oficial de la Comunidad Autónoma, en el Boletín Oficial de la Provincia y en el tablón de edictos del Ayuntamiento un edicto de la presente Resolución.

Cuarto. Comunicar al BOP de Jaén que la presente Resolución se encuentra exenta de gastos de publicidad en dicho boletín al tratarse de una publicación obligatoria establecida por la ley.»

Huesa, 19 de junio de 2015.- El Alcalde, Ángel Padilla Romero.