

3. Otras disposiciones

CONSEJERÍA DE CULTURA

DECRETO 132/2016, de 12 de julio, por el que se inscriben en el Catálogo General del Patrimonio Histórico Andaluz, como Bien de Interés Cultural, con la tipología de Zona Arqueológica, los yacimientos de la desembocadura del río Algarrobo, en Algarrobo y Vélez-Málaga (Málaga).

I. En desarrollo de lo prescrito en el artículo 46 de la Constitución Española, el Estatuto de Autonomía para Andalucía establece en su artículo 10.3.3.º que la Comunidad Autónoma ejercerá sus poderes con el objetivo básico del afianzamiento de la conciencia de identidad y cultura andaluza a través del conocimiento, investigación y difusión del patrimonio histórico, antropológico y lingüístico. Para ello, el artículo 37.1.18.º preceptúa que se orientarán las políticas públicas a garantizar y asegurar dicho objetivo básico mediante la aplicación efectiva, como principio rector, de la conservación y puesta en valor del patrimonio cultural, histórico y artístico de Andalucía; estableciendo a su vez el artículo 68.3.1.º que la Comunidad Autónoma tiene competencia exclusiva sobre protección del patrimonio histórico, artístico, monumental, arqueológico y científico, sin perjuicio de lo que dispone el artículo 149.1.28.ª de la Constitución.

En ejercicio de la competencia atribuida estatutariamente, el Parlamento de Andalucía aprobó la Ley 14/2007, de 26 de noviembre, del Patrimonio Histórico de Andalucía, en la que, entre otros mecanismos de protección, en el artículo 6 se constituye el Catálogo General del Patrimonio Histórico Andaluz como instrumento para la salvaguarda de los bienes en él inscritos, su consulta y divulgación, atribuyéndose a la Consejería competente en la materia de patrimonio histórico la formación, conservación y difusión del mismo. Asimismo en el artículo 9 se regula la tramitación de los procedimientos de inscripción y establece, en su artículo 9.7.a), que el órgano competente para resolver los procedimientos de inscripción de Bienes de Interés Cultural en el Catálogo General del Patrimonio Histórico Andaluz es el Consejo de Gobierno.

Asimismo, el artículo 2 del Reglamento de Organización Administrativa del Patrimonio Histórico de Andalucía, aprobado por Decreto 4/1993, de 26 de enero, declarado vigente por la disposición derogatoria única de dicha Ley 14/2007, atribuye a la Consejería de Cultura de la Junta de Andalucía la competencia en la formulación, seguimiento y ejecución de la política andaluza de Bienes Culturales referida a la tutela, enriquecimiento y difusión del Patrimonio Histórico Andaluz, siendo, de acuerdo con el artículo 3.3 del citado Reglamento, la persona titular de la Consejería de Cultura el órgano competente para proponer al Consejo de Gobierno de la Junta de Andalucía la inscripción en el Catálogo General del Patrimonio Histórico Andaluz de los Bienes de Interés Cultural y compitiendo, según el artículo 1.1 del Reglamento anterior, a este último dicha inscripción. Disponiéndose la forma de inscripción en el Catálogo en el artículo 7.2 de la Ley 14/2007, de 26 de noviembre, del Patrimonio Histórico de Andalucía, donde se indica que se podrá realizar de manera individual o colectiva.

II. Los yacimientos de la desembocadura del río Algarrobo, ubicados en los municipios de Algarrobo y Vélez-Málaga, se corresponden con los asentamientos de Morro de Mezquitilla y Chorreras, así como con la necrópolis de Trayamar. Estos se consideran referencia internacional para el conocimiento de la colonización fenicia y su desarrollo posterior hasta época romana.

Tras décadas de investigación, promovidas fundamentalmente por el Instituto Arqueológico Alemán de Madrid, se cuenta con un ingente bagaje de información que ha permitido conocer como en pocos sitios la naturaleza y la dinámica de la empresa colonial fenicia en un espacio tan alejado de su ciudad de origen, Tiro.

El ámbito de estos yacimientos ha sido de los primeros de Andalucía donde se han realizado estudios geoarqueológicos que han facilitado el conocimiento de las relaciones de los fenicios con el medio a través del paleopaisaje y la explotación que los colonos y los indígenas llevaron a cabo sobre el mismo.

Entre las características de estos yacimientos hay que destacar que el asentamiento fenicio de Morro de Mezquitilla es de los más antiguos del periodo cultural de las colonizaciones en la península Ibérica, remontándose su cronología al siglo IX a.n.e. Por otro lado, Chorreras permite conocer el urbanismo de una colonia oriental del siglo VIII a.n.e. como en pocos casos dentro del ámbito fenicio del Mediterráneo occidental. A ello contribuye sobre todo su estado de conservación y el hecho de tratarse de un yacimiento monofásico. Por último, la necrópolis de Trayamar se presenta como modelo de espacio funerario fenicio por la monumentalidad de sus tumbas investigadas desde antiguo.

Dichos yacimientos arqueológicos fueron inscritos en el Catálogo General del Patrimonio Histórico Andaluz, como Bien de Interés Cultural, con la tipología de Zona Arqueológica, mediante el Decreto 291/2010,

de 11 de mayo, del Consejo de Gobierno de la Junta de Andalucía, que puso fin al procedimiento de protección cultural iniciado en 1980, si bien este Decreto fue anulado judicialmente en 2015 por razones de índole formal.

No obstante lo anterior, la relevancia patrimonial de estos yacimientos consta acreditada en la documentación obrante en el expediente administrativo, habiendo sido refrendada por diversas instituciones consultivas del patrimonio histórico, como la Real Academia de Bellas Artes de San Telmo de Málaga, el Departamento de Prehistoria y Arqueología de la Universidad de Granada y el Instituto de Arqueología de Mérida, que formalmente, de acuerdo con el artículo 9.8 de la citada Ley 14/2007, de 26 de noviembre, del Patrimonio Histórico de Andalucía, han solicitado a esta Administración el inicio de un nuevo procedimiento de inscripción en el Catálogo General del Patrimonio Histórico Andaluz, como Bien de Interés Cultural, con la tipología de Zona Arqueológica, a fin de dotar a estos yacimientos de la máxima protección que confiere la Ley de Patrimonio Histórico de Andalucía.

III. La Dirección General de Bienes Culturales y Museos, mediante Resolución de 29 de julio de 2015 (publicada en el BOJA número 170, de 1 de septiembre de 2015), incoó procedimiento de inscripción en el Catálogo General del Patrimonio Histórico Andaluz, como Bien de Interés Cultural, con la tipología de Zona Arqueológica, de los yacimientos de la desembocadura del río Algarrobo, en Algarrobo y Vélez-Málaga (Málaga), siguiendo la tramitación establecida en la Ley 14/2007, de 26 de noviembre, del Patrimonio Histórico de Andalucía.

Emitió informe favorable a la inscripción la Comisión Provincial de Patrimonio Histórico de Málaga, con fecha de 16 de noviembre de 2015, cumpliendo así lo previsto en el artículo 9.6 de la Ley 14/2007, de 26 de noviembre, del Patrimonio Histórico de Andalucía.

De acuerdo con la legislación aplicable se cumplimentaron los trámites preceptivos de información pública, publicado en BOJA número 237, de 9 de diciembre de 2015, y trámite de audiencia a los Ayuntamientos y organismos, así como a todos los propietarios afectados. En los casos en que no fue posible practicar dicho trámite por correo ordinario, de acuerdo con el artículo 59.5 de la Ley 30/1992, de 26 de noviembre, de Régimen Jurídico de las Administraciones Públicas y del Procedimiento Administrativo Común, se publicó el mismo en el BOE número 140, de 10 de junio de 2016.

Durante la tramitación se presentaron alegaciones por las personas y organismos interesados que obran en la documentación del expediente, siendo desestimadas y contestadas por la Delegación Territorial de la Consejería de Cultura en Málaga mediante correo ordinario.

Terminada la instrucción del procedimiento y de conformidad con el artículo 27.1 de la Ley 14/2007, de 26 de noviembre, del Patrimonio Histórico de Andalucía, procede inscribir en el Catálogo General del Patrimonio Histórico Andaluz, como Bien de Interés Cultural, con la tipología de Zona Arqueológica, los yacimientos de la desembocadura del río Algarrobo, en Algarrobo y Vélez-Málaga (Málaga), que se describen en el Anexo.

A tenor de lo establecido en el artículo 13.5 del Reglamento de Protección y Fomento del Patrimonio Histórico de Andalucía, aprobado mediante Decreto 19/1995, de 7 de febrero, en relación a lo dispuesto en el artículo 40 de la Ley 7/2002, de 17 de diciembre, de Ordenación Urbanística de Andalucía, procede la inscripción de este inmueble en el Registro Autonómico de Instrumentos de Planeamiento, de Convenios Urbanísticos y de los Bienes y Espacios Catalogados, a través de la necesaria inclusión de este Bien de Interés Cultural en los correspondientes catálogos urbanísticos de los municipios afectados.

De acuerdo con el artículo 12 de la Ley 14/2007, de 26 de noviembre, del Patrimonio Histórico de Andalucía, procede el asiento gratuito de la inscripción en el Registro de la Propiedad correspondiente.

En virtud de lo expuesto y de acuerdo con lo establecido en los artículos 3 y 9.7.a) de la citada Ley 14/2007, de 26 de noviembre, del Patrimonio Histórico de Andalucía, en relación con el artículo 1.1 del Reglamento de Organización Administrativa del Patrimonio Histórico de Andalucía, y el Decreto 213/2015, de 14 de julio, por el que se establece la estructura orgánica de la Consejería de Cultura, a propuesta de la Consejera de Cultura y previa deliberación, el Consejo de Gobierno en su reunión del día 12 de julio de 2016

A C U E R D A

Primero. Inscribir en el Catálogo General del Patrimonio Histórico Andaluz, como Bien de Interés Cultural, con la tipología de Zona Arqueológica, los yacimientos de la desembocadura del río Algarrobo, en Algarrobo y Vélez-Málaga (Málaga), cuya descripción y delimitación figuran en el Anexo al presente Decreto.

Segundo. Establecer para el Bien de Interés Cultural inscrito las Instrucciones Particulares que se concretan en el Anexo al presente Decreto.

Tercero. Concretar un entorno en el cual las alteraciones pudieran afectar a los valores propios del Bien, a su contemplación, apreciación o estudio. El entorno afectado abarca los espacios públicos y privados, las parcelas, inmuebles y elementos urbanos comprendidos dentro de la delimitación que figura en el Anexo y, gráficamente, en los planos de delimitación del Bien y su entorno.

Cuarto. Instar el asiento de este bien inmueble en el Registro de la Propiedad correspondiente, así como en el Registro Autonómico de Instrumentos de Planeamiento, de Convenios Urbanísticos y de los Bienes y Espacios Catalogados, a través de la necesaria inclusión de este Bien de Interés Cultural en los correspondientes catálogos urbanísticos de los municipios afectados.

Quinto. Proceder a dar traslado a la Administración General del Estado para su constancia en el Registro correspondiente.

Sexto. Ordenar que el presente Decreto se publique en el Boletín Oficial de la Junta de Andalucía.

Contra el presente acto, que pone fin a la vía administrativa, se podrá interponer, desde el día siguiente al de su notificación, potestativamente, recurso de reposición ante el mismo órgano que lo dicta en el plazo de un mes, conforme a los artículos 116 y 117 de la Ley 30/1992, de 26 de noviembre, de Régimen Jurídico de las Administraciones Públicas y del Procedimiento Administrativo Común, o directamente recurso contencioso-administrativo en el plazo de dos meses, ante la Sala de lo Contencioso-Administrativo del Tribunal Superior de Justicia de Andalucía, de acuerdo con lo previsto en los artículos 10 y 46 de la Ley 29/1998, de 13 de julio, reguladora de la Jurisdicción Contencioso-Administrativa.

Sevilla, 12 de julio de 2016

ROSA AGUILAR RIVERO
Consejera de Cultura

SUSANA DÍAZ PACHECO
Presidenta de la Junta de Andalucía

ANEXO

I. DENOMINACIÓN.

Principal: Yacimientos de la desembocadura del río Algarrobo

Secundarias: Los siguientes yacimientos individuales:

Yacimiento de Morro de Mezquitilla, Yacimiento de Chorreras y Yacimiento de Trayamar

II. LOCALIZACIÓN

1. Yacimiento de Morro de Mezquitilla

Comunidad Autónoma: Andalucía.

Provincia: Málaga.

Municipios: Algarrobo

2. Yacimiento de Chorreras

Comunidad Autónoma: Andalucía.

Provincia: Málaga.

Municipios: Vélez-Málaga

3. Yacimiento de Trayamar

Comunidad Autónoma: Andalucía.

Provincia: Málaga.

Municipios: Algarrobo

III. DESCRIPCIÓN DE LOS BIENES.

1. Yacimiento de Morro de Mezquitilla

El yacimiento de Morro de Mezquitilla se sitúa en el margen oriental del río Algarrobo, sobre una colina amesetada. Este promontorio ha sido documentado como una península en época fenicia, según los estudios geoarqueológicos realizados, aunque la fuerte sedimentación fluvial ha alejado el asentamiento de la actual línea de costa.

Aunque los restos más antiguos de poblamiento en esta colina corresponden al Calcolítico (segunda mitad del tercer milenio) la ocupación más significativa es la de un poblado de época fenicia arcaica, entre finales del siglo IX y el VI a.n.e. Existen además restos del periodo romano hasta el siglo I a.n.e. que afectaron en buena parte a las estructuras del último momento púnico, junto con otros hallazgos de momentos más recientes.

Las estructuras localizadas en este yacimiento son principalmente viviendas y habitáculos de planta cuadrangular que responden a un urbanismo característico. También de gran importancia son los hornos metalúrgicos encontrados en la misma área que son interpretados como pertenecientes a una zona de reciclado de metal o herrería. El material encontrado es por su antigüedad y variedad de una importancia capital en los estudios del mundo fenicio arcaico en la península Ibérica.

2. Yacimiento de Chorreras

El yacimiento de Chorreras se localiza al este de Morro de Mezquitilla sobre dos elevaciones separadas por una vaguada. Se trata de un poblado fenicio que aprovecha los desniveles de los promontorios para hacer sus edificaciones. Su perduración es corta en el tiempo, datándose desde la segunda mitad del siglo VIII a comienzos del VII a.n.e.

Las viviendas se agrupan mediante un cuidado urbanismo a lo largo de la gran calle, pero manteniéndose aisladas. Las casas se construyen mediante zócalos de piedra y paredes de adobe. El estudio más detallado de las estructuras ha permitido delimitar siete grandes edificios compuestos de varias habitaciones de pequeño tamaño y forma rectangular que cuentan con suelos apisonados de arcilla.

Este asentamiento se ha puesto en relación con la necrópolis de Lagos, a escasa distancia al este de su emplazamiento. Además se interpreta, según algunos investigadores, como un centro dependiente de Morro de Mezquitilla para acoger colonos a los que éste no podría dar cabida. Su abandono, en un momento temprano para la dinámica de la ocupación fenicia, se ha asociado al apogeo del yacimiento de Toscanos, ubicado también en Vélez-Málaga.

3. Yacimiento de Trayamar

El yacimiento de Trayamar está situado en una colina de poca altura en el margen occidental del río Algarrobo. En un primer momento se pudieron documentar cinco tumbas de cámara fenicias, de carácter colectivo, de las que hoy sólo se conserva una. Este conjunto se completaba con otras tumbas de pozo según datos historiográficos. La datación de la necrópolis se señala entre mediados del siglo VII y el año 600 a.n.e.

La única tumba conservada tiene cámara de forma rectangular, contando con muros de sillares muy trabajados, pero tamaño desigual. En su interior se encontró abundante cerámica de barniz rojo como ánforas, tapaderas de botón, jarros de boca triobulada y de seta, platos, lucernas y quema perfumes. Además de cuentas de collar de ámbar, joyas y una fíbula de doble resorte.

Los investigadores indican que este espacio funerario está relacionado directamente con el asentamiento de Morro de Mezquitilla que se encuentra frente a él, al otro lado del río, como es habitual en el modelo fenicio de ocupación del territorio.

IV. DELIMITACIÓN DEL BIEN

1. Yacimiento de Morro de Mezquitilla

El yacimiento de Morro de Mezquitilla queda delimitado mediante un área poligonal, siendo sus lados los límites del mismo y teniendo como vértices las coordenadas U.T.M. que constan en el expediente de protección.

El criterio de delimitación planteado para el asentamiento de Morro de Mezquitilla, responde especialmente a la constatación de restos arqueológicos contenidos en el subsuelo y a la dispersión de material de superficie. Esta información deriva de los resultados aportados por las investigaciones arqueológicas y geoarqueológicas llevadas a cabo en el yacimiento a lo largo de seis campañas de investigación, desarrolladas desde los años 60 hasta la actualidad por el Instituto Arqueológico Alemán de Madrid.

La zona corresponde topográficamente al ámbito físico que en su día ocupó el asentamiento prehistórico, fenicio, púnico y romano, tal y como se desprende de la ubicación de las estructuras exhumadas en las excavaciones realizadas sobre lo que sería la mesa superior del promontorio y sus laderas inmediatas. El máximo momento de expansión coincide con la fase más reciente de ocupación, la romano-republicana, tal como se ha evidenciado en las excavaciones llevadas a cabo en el límite meridional del yacimiento en 2004. Dicha información se complementa en el límite suroeste con las propuestas de paleolínea de costa coetánea a las diversas fases de ocupación del yacimiento definidas en su día por el equipo de geoarqueólogos.

La delimitación afecta a todos los espacios públicos y privados, las parcelas, inmuebles y elementos comprendidos dentro de dicho polígono.

Las parcelas afectadas, de acuerdo con la información extraída de la cartografía digital de la Sede Electrónica del Catastro en julio de 2016, son las siguientes:

| POLÍGONO | TIPO | PARCELA | AFECCIÓN |
|----------|------|---------|----------|
| 3 | R | 298 | Parcial |
| 3 | R | 341 | Parcial |
| 3 | R | 294 | Parcial |
| 3 | R | 293 | Total |
| 68761 | U | 1 | Total |
| 68761 | U | 2 | Total |
| 68761 | U | 3 | Parcial |
| 68761 | U | 6 | Parcial |
| 68761 | U | 7 | Parcial |
| 69748 | U | 2 | Parcial |

| | | | |
|-------|---|----|---------|
| 69748 | U | 3 | Parcial |
| 69748 | U | 5 | Parcial |
| 69748 | U | 7 | Total |
| 69748 | U | 9 | Parcial |
| 69748 | U | 10 | Parcial |
| 69748 | U | 13 | Total |
| 69748 | U | 14 | Total |
| 70761 | U | 1 | Total |
| 70761 | U | 2 | Total |
| 70761 | U | 3 | Parcial |
| 70761 | U | 4 | Total |
| 70761 | U | 5 | Total |
| 70761 | U | 6 | Parcial |
| 70761 | U | 7 | Total |
| 70761 | U | 8 | Total |
| 71731 | U | 4 | Parcial |
| 71731 | U | 5 | Parcial |
| 71736 | U | 1 | Parcial |

2. Yacimiento de Chorreras

El yacimiento de Chorreras queda delimitado mediante un área poligonal, siendo sus lados los límites del mismo y teniendo como vértices las coordenadas U.T.M. que constan en el expediente de protección. La delimitación responde a los resultados de las excavaciones arqueológicas tanto antiguas como recientes. En este caso se corresponde con las estructuras halladas en dichas intervenciones.

La delimitación afecta a todos los espacios públicos y privados, las parcelas, inmuebles y elementos comprendidos dentro de dicho polígono.

Las parcelas afectadas, de acuerdo con la información extraída de la cartografía digital de la Sede Electrónica del Catastro en julio de 2016, son las siguientes:

| POLÍGONO | TIPO | PARCELA | AFECCIÓN |
|----------|------|---------|----------|
| 77711 | U | 1 | Total |
| 77711 | U | 2 | Parcial |
| 77711 | U | 4 | Parcial |
| 77711 | U | 5 | Total |
| 77711 | U | 6 | Total |
| 77711 | U | 7 | Total |
| 77711 | U | 9 | Parcial |

| | | | |
|-------|---|----|---------|
| 77722 | U | 17 | Parcial |
| 77722 | U | 18 | Parcial |
| 78701 | U | 1 | Parcial |
| 78701 | U | 2 | Parcial |
| 78701 | U | 4 | Parcial |
| 78701 | U | 5 | Parcial |
| 78701 | U | 6 | Parcial |
| 78701 | U | 7 | Total |
| 78711 | U | 1 | Total |
| 79711 | U | 1 | Parcial |
| 79711 | U | 5 | Parcial |

3. Yacimiento de Trayamar

La Zona Arqueológica de Trayamar queda delimitada mediante dos áreas poligonales, siendo sus lados los límites de los mismos y teniendo como vértices las coordenadas U.T.M. Que constan en el expediente de protección. En uno de los polígonos se localiza una tumba hipogea fenicia ya puesta en valor, mientras que el otro polígono presenta abundante material en superficie fenicio, pudiendo corresponderse probablemente con nuevos sepulcros aún no excavados.

La delimitación afecta a todos los espacios públicos y privados, las parcelas, inmuebles y elementos comprendidos dentro de dicho polígono.

Las parcelas afectadas, de acuerdo con la información extraída de la cartografía digital de la Sede Electrónica del Catastro en julio de 2016, son las siguientes:

| POLÍGONO | TIPO | PARCELA | AFECCIÓN |
|----------|------|---------|----------|
| 60801 | U | 1 | Parcial |
| 56752 | U | 1 | Parcial |
| 4 | R | 23 | Total |

V. DELIMITACIÓN DE LOS ENTORNOS.

1. Yacimiento de Morro de Mezquitilla

La delimitación del entorno del yacimiento de Morro de Mezquitilla se ha realizado mediante un área poligonal, siendo sus lados los límites del mismo y teniendo como vértices las coordenadas U.T.M. que constan en el expediente de protección.

El entorno, que se corresponde con el ámbito de protección visual del yacimiento, se delimita con el objetivo de evitar que las construcciones cercanas desvirtúen la correcta comprensión del Bien. Teniendo en cuenta la ligera elevación en la que se ubica el yacimiento se ha realizado un polígono cuyos límites norte y sur corresponden con las curvas de nivel más bajas, usando caminos existentes como límites este y oeste.

Las parcelas afectadas, de acuerdo con la información extraída de la cartografía digital de la Sede Electrónica del Catastro en julio de 2016, son las siguientes:

| POLÍGONO | TIPO | PARCELA | AFECCIÓN |
|----------|------|---------|----------|
| 65751 | U | 1 | Parcial |
| 65751 | U | 4 | Parcial |
| 65761 | U | 1 | Parcial |
| 67741 | U | 3 | Parcial |
| 67742 | U | 2 | Parcial |
| 67742 | U | 7 | Parcial |
| 67742 | U | 8 | Parcial |
| 67742 | U | 11 | Parcial |
| 67742 | U | 12 | Parcial |
| 69744 | U | 4 | Parcial |
| 69744 | U | 5 | Parcial |
| 71731 | U | 6 | Parcial |
| 71736 | U | 1 | Parcial |
| 71736 | U | 2 | Parcial |
| 71771 | U | 4 | Parcial |
| 71771 | U | 8 | Parcial |
| 71771 | U | 9 | Parcial |
| 71772 | U | 1 | Parcial |
| 71772 | U | 6 | Parcial |
| 71772 | U | 7 | Parcial |
| 73731 | U | 1 | Parcial |
| 65751 | U | 1 | Total |
| 65751 | U | 3 | Total |
| 65751 | U | 5 | Total |
| 66777 | U | 1 | Total |
| 67742 | U | 14 | Total |
| 67742 | U | 13 | Total |
| 68761 | U | 1 | Total |
| 68761 | U | 2 | Total |
| 68761 | U | 3 | Total |
| 68761 | U | 4 | Total |
| 68761 | U | 5 | Total |
| 68761 | U | 6 | Total |

| | | | |
|-------|---|-----|---------|
| 68761 | U | 7 | Total |
| 69748 | U | 2 | Total |
| 69748 | U | 3 | Total |
| 69748 | U | 4 | Total |
| 69748 | U | 5 | Total |
| 69748 | U | 7 | Total |
| 69748 | U | 9 | Total |
| 69748 | U | 10 | Total |
| 70761 | U | 1 | Total |
| 70761 | U | 2 | Total |
| 70761 | U | 3 | Total |
| 70761 | U | 4 | Total |
| 70761 | U | 5 | Total |
| 70761 | U | 6 | Total |
| 70761 | U | 7 | Total |
| 70761 | U | 8 | Total |
| 71731 | U | 4 | Total |
| 71731 | U | 5 | Total |
| 71771 | U | 10 | Total |
| 71772 | U | 2 | Total |
| 71772 | U | 3 | Total |
| 71772 | U | 4 | Total |
| 71772 | U | 5 | Total |
| 3 | R | 131 | Parcial |
| 3 | R | 134 | Parcial |
| 3 | R | 135 | Parcial |
| 3 | R | 141 | Parcial |
| 3 | R | 142 | Parcial |
| 3 | R | 143 | Parcial |
| 3 | R | 258 | Parcial |
| 3 | R | 268 | Parcial |
| 3 | R | 269 | Parcial |
| 3 | R | 270 | Parcial |
| 3 | R | 275 | Parcial |

| | | | |
|----|---|-----|---------|
| 3 | R | 146 | Total |
| 3 | R | 271 | Total |
| 3 | R | 272 | Total |
| 3 | R | 273 | Total |
| 3 | R | 274 | Total |
| 3 | R | 276 | Total |
| 3 | R | 277 | Total |
| 3 | R | 278 | Total |
| 3 | R | 279 | Total |
| 3 | R | 293 | Total |
| 3 | R | 294 | Total |
| 3 | R | 295 | Total |
| 3 | R | 297 | Total |
| 3 | R | 298 | Total |
| 3 | R | 299 | Total |
| 3 | R | 341 | Total |
| 17 | R | 2 | Parcial |
| 17 | R | 3 | Parcial |
| 17 | R | 4 | Parcial |
| 17 | R | 5 | Parcial |
| 22 | D | 7 | Total |
| 22 | D | 8 | Total |
| 22 | D | 10 | Total |
| 22 | D | 11 | Total |
| 23 | D | 21 | Total |

2. Yacimiento de Chorreras

La delimitación del entorno de la Zona Arqueológica de Chorreras se ha realizado mediante un área poligonal, siendo sus lados los límites del mismo y teniendo como vértices las coordenadas U.T.M. que constan en el expediente de protección. Este ámbito pretende preservar o controlar el desarrollo urbanístico en el promontorio original donde se ubicó el asentamiento, así como preservar las visuales del yacimiento.

Por otro lado se ha constatado recientemente la evidencia de restos de casas fenicias dispersas, localizadas en las laderas del promontorio donde se ubica el poblado. El cerro sobre el que se ubica el poblado ha estado expuesto a una importante afección por su uso continuado como zona residencial. Los trabajos arqueológicos que se están llevando a cabo en los últimos años, como paso previo a la concesión de licencias de obra, están constatando la existencia de restos dispersos de construcciones fenicias en ladera, coetáneas a los restos localizados en las inmediaciones de la N-340. Dichos restos suelen estar muy afectados por la erosión de ladera, conservándose mejor aquellos lugares ubicados en terrazas artificiales.

Las parcelas afectadas, de acuerdo con la información extraída de la cartografía digital de la Sede Electrónica del Catastro en julio de 2016, son las siguientes:

| POLÍGONO | TIPO | PARCELA | AFECCIÓN |
|----------|------|---------|----------|
| 77711 | U | 1 | Total |
| 77711 | U | 2 | Total |
| 77711 | U | 3 | Total |
| 77711 | U | 4 | Total |
| 77711 | U | 5 | Total |
| 77711 | U | 6 | Total |
| 77711 | U | 7 | Total |
| 77711 | U | 8 | Total |
| 77711 | U | 9 | Total |
| 77712 | U | 1 | Total |
| 77712 | U | 2 | Total |
| 77721 | U | 1 | Total |
| 77721 | U | 2 | Total |
| 77721 | U | 3 | Total |
| 77721 | U | 4 | Total |
| 77721 | U | 5 | Total |
| 77721 | U | 6 | Total |
| 77722 | U | 1 | Total |
| 77722 | U | 2 | Total |
| 77722 | U | 3 | Total |
| 77722 | U | 4 | Total |
| 77722 | U | 5 | Total |
| 77722 | U | 6 | Total |
| 77722 | U | 7 | Total |
| 77722 | U | 8 | Total |
| 77722 | U | 9 | Total |
| 77722 | U | 10 | Total |
| 77722 | U | 11 | Total |
| 77722 | U | 12 | Total |
| 77722 | U | 13 | Total |
| 77722 | U | 14 | Total |

| | | | |
|-------|---|----|-------|
| 77722 | U | 15 | Total |
| 77722 | U | 16 | Total |
| 77722 | U | 17 | Total |
| 77722 | U | 18 | Total |
| 77722 | U | 19 | Total |
| 78701 | U | 1 | Total |
| 78701 | U | 2 | Total |
| 78701 | U | 3 | Total |
| 78701 | U | 4 | Total |
| 78701 | U | 5 | Total |
| 78701 | U | 6 | Total |
| 78701 | U | 7 | Total |
| 78711 | U | 1 | Total |
| 79711 | U | 1 | Total |
| 79711 | U | 2 | Total |
| 79711 | U | 3 | Total |
| 79711 | U | 4 | Total |
| 79711 | U | 5 | Total |
| 79721 | U | 1 | Total |
| 79721 | U | 2 | Total |
| 79721 | U | 3 | Total |
| 79721 | U | 4 | Total |
| 79721 | U | 5 | Total |
| 79721 | U | 6 | Total |
| 79721 | U | 7 | Total |
| 79721 | U | 8 | Total |
| 79721 | U | 11 | Total |
| 79721 | U | 14 | Total |
| 79721 | U | 15 | Total |
| 79721 | U | 16 | Total |
| 79721 | U | 17 | Total |
| 79721 | U | 18 | Total |
| 79721 | U | 19 | Total |
| 79721 | U | 20 | Total |

| | | | |
|-------|---|-----|---------|
| 79721 | U | 21 | Total |
| 17 | R | 19 | Parcial |
| 17 | R | 20 | Parcial |
| 17 | R | 21 | Parcial |
| 17 | R | 22 | Parcial |
| 17 | R | 23 | Parcial |
| 17 | R | 24 | Parcial |
| 17 | R | 30 | Parcial |
| 17 | R | 300 | Parcial |
| 17 | R | 312 | Parcial |
| 17 | R | 335 | Parcial |
| 17 | R | 337 | Parcial |
| 17 | R | 338 | Parcial |
| 17 | R | 349 | Parcial |
| 17 | R | 350 | Parcial |
| 17 | R | 352 | Parcial |
| 17 | R | 348 | Total |

El límite sur del entorno de este yacimiento se extiende hasta el límite del dominio público de la carretera N-430.

3. Yacimiento de Trayamar

La delimitación del entorno de la Zona Arqueológica de Trayamar se ha realizado mediante un área poligonal, siendo sus lados los límites del mismo y teniendo como vértices las coordenadas U.T.M. que constan en el expediente de protección.

El entorno engloba el ámbito de protección visual del yacimiento para que las construcciones cercanas no desvirtúen la correcta comprensión del Bien. La ubicación de la tumba en un pequeño cerro, hoy en día muy transformado por las labores de aterrazamiento sufridas a principios de siglo, condiciona el desarrollo del mismo, englobando dicho hito topográfico. Para la zona sur además se ha optado por incluir dentro del entorno las áreas que presentan restos debidamente excavados, que se encuentran preservados bajo construcciones.

Debido al patrón de enterramiento en el mundo fenicio, es posible que en el ámbito del entorno existan otras tumbas aún no excavadas, por lo cual se debería extremar la cautela ante cualquier intervención en el mismo, constatándose en algunos puntos la presencia de material arqueológico rodado en superficie que puede corresponder tanto a los desmontes realizados de antiguo, como a la presencia de nuevos elementos aún por descubrir.

Las parcelas afectadas, de acuerdo con la información extraída de la cartografía digital de la Sede Electrónica del Catastro en julio de 2016, son las siguientes:

| POLÍGONO | TIPO | PARCELA | AFECCIÓN |
|----------|------|---------|----------|
| 58759 | U | 1 | Total |
| 59791 | U | 1 | Total |
| 59791 | U | 2 | Total |

| | | | |
|-------|---|---|---------|
| 59791 | U | 3 | Total |
| 59791 | U | 4 | Total |
| 59791 | U | 5 | Total |
| 59791 | U | 6 | Total |
| 59791 | U | 7 | Total |
| 59791 | U | 8 | Total |
| 59801 | U | 1 | Total |
| 59801 | U | 3 | Total |
| 59801 | U | 4 | Total |
| 59801 | U | 5 | Total |
| 59801 | U | 6 | Total |
| 60761 | U | 4 | Total |
| 60761 | U | 2 | Parcial |
| 60764 | U | 1 | Total |
| 60764 | U | 2 | Total |
| 60764 | U | 3 | Total |
| 60771 | U | 1 | Total |
| 60771 | U | 2 | Total |
| 60771 | U | 4 | Total |
| 60801 | U | 1 | Total |
| 61761 | U | 1 | Total |
| 61762 | U | 1 | Total |
| 61772 | U | 1 | Total |
| 61772 | U | 3 | Total |
| 61772 | U | 4 | Total |
| 61772 | U | 5 | Total |
| 61772 | U | 6 | Total |
| 61772 | U | 8 | Total |
| 61772 | U | 9 | Total |
| 62761 | U | 1 | Total |
| 62761 | U | 2 | Total |
| 62761 | U | 3 | Parcial |
| 62761 | U | 4 | Parcial |
| 62761 | U | 5 | Parcial |

| | | | |
|-------|---|----|---------|
| 62761 | U | 6 | Parcial |
| 62762 | U | 2 | Total |
| 62762 | U | 6 | Total |
| 62762 | U | 7 | Total |
| 56752 | U | 1 | Parcial |
| 59761 | U | 1 | Parcial |
| 59761 | U | 2 | Parcial |
| 61811 | U | 1 | Parcial |
| 63752 | U | 5 | Parcial |
| 4 | R | 5 | Parcial |
| 4 | R | 6 | Parcial |
| 4 | R | 10 | Parcial |
| 4 | R | 11 | Parcial |
| 4 | R | 12 | Parcial |
| 4 | R | 13 | Parcial |
| 4 | R | 16 | Parcial |
| 4 | R | 17 | Parcial |
| 4 | R | 21 | Parcial |
| 4 | R | 32 | Parcial |
| 4 | R | 39 | Parcial |
| 4 | R | 29 | Total |
| 4 | R | 34 | Total |
| 4 | R | 66 | Total |
| 4 | R | 91 | Total |
| 4 | R | 93 | Total |
| 4 | R | 18 | Total |
| 4 | R | 19 | Total |
| 4 | R | 35 | Total |
| 4 | R | 36 | Total |
| 4 | R | 37 | Total |
| 4 | R | 38 | Total |
| 4 | R | 40 | Total |
| 4 | R | 41 | Total |
| 4 | R | 42 | Total |

| | | | |
|----|---|----|-------|
| 4 | R | 43 | Total |
| 4 | R | 44 | Total |
| 4 | R | 46 | Total |
| 4 | R | 47 | Total |
| 4 | R | 67 | Total |
| 4 | R | 45 | Total |
| 4 | R | 23 | Total |
| 4 | R | 22 | Total |
| 4 | R | 76 | Total |
| 4 | R | 20 | Total |
| 4 | R | 30 | Total |
| 4 | R | 33 | Total |
| 4 | R | 68 | Total |
| 4 | R | 31 | Total |
| 7 | R | 2 | Total |
| 7 | R | 7 | Total |
| 17 | R | 1 | Total |
| 17 | R | 7 | Total |
| 17 | R | 10 | Total |
| 22 | R | 1 | Total |

VI. INSTRUCCIONES PARTICULARES.

Estas Instrucciones Particulares se establecen en cumplimiento del artículo 11 de la Ley 14/2007, de 26 de noviembre, del Patrimonio Histórico de Andalucía, y su contenido desarrolla lo preceptuado en el artículo 16 del Decreto 19/1995, de 7 de febrero, por el que se aprueba el Reglamento de Protección y Fomento del Patrimonio Histórico de Andalucía, concretando la forma en que deben materializarse las obligaciones generales previstas en la citada Ley en relación con los bienes afectos a la Zona Arqueológica del yacimiento de la desembocadura del río Algarrobo.

1. Tipos de obras o actuaciones para las cuales no será necesaria la obtención de autorización.

Tal como se recoge en el artículo 44.2 del Decreto 19/1995 no será necesario la presentación del proyecto de conservación ni la autorización previa de la consejería competente en materia de patrimonio histórico en las obras de conservación y mantenimiento de las infraestructuras viarias afectadas, siempre que no impidan o dificulten la visualización o pongan en riesgo la estructura o materiales del Bien.

VII. CARTOGRAFÍA.

La cartografía base utilizada para la delimitación tanto de los yacimientos como de sus entornos de protección es la planimetría catastral rústica y urbana vectorial de la Dirección General del Catastro, Ministerio de Economía y Hacienda (WMS) de la Sede Electrónica del Catastro, Ministerio de Economía y Hacienda, julio de 2016, y la Ortofotografía rigurosa en color de Andalucía del Instituto de Estadística y Cartografía de Andalucía de 2013 de la Consejería de Economía y Conocimiento.





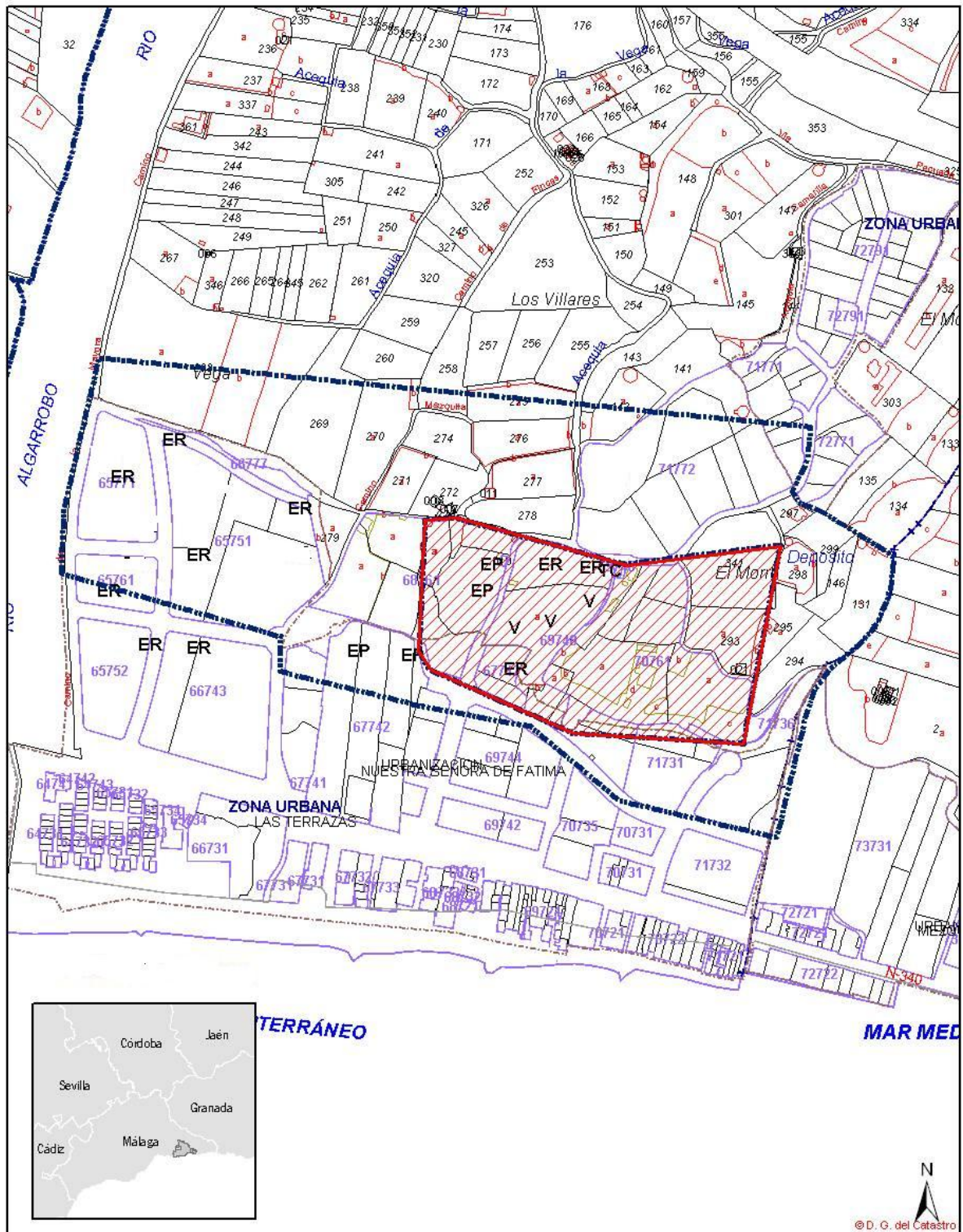
Inscripción en el Catálogo General del Patrimonio Histórico Andaluz, como Bien de Interés Cultural, con la tipología de Zona Arqueológica, de la desembocadura del río Algarrobo, en Algarrobo y Vélez-Málaga (Málaga)

1. Situación y delimitación general.

Cartografía base: Ortofotografía rigurosa color de Andalucía. IECA

0 90 180 360 metros
SRS: ETRS89 H30 N

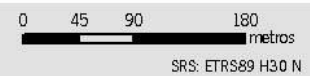
 Ámbito de los Bienes
 Entorno



Inscripción en el Catálogo General del Patrimonio Histórico Andaluz, como Bien de Interés Cultural, con la tipología de Zona Arqueológica, de la desembocadura del río Algarrobo, en Algarrobo y Vélez-Málaga (Málaga)

2. 1. Yacimiento de Morro de Mezquibilla

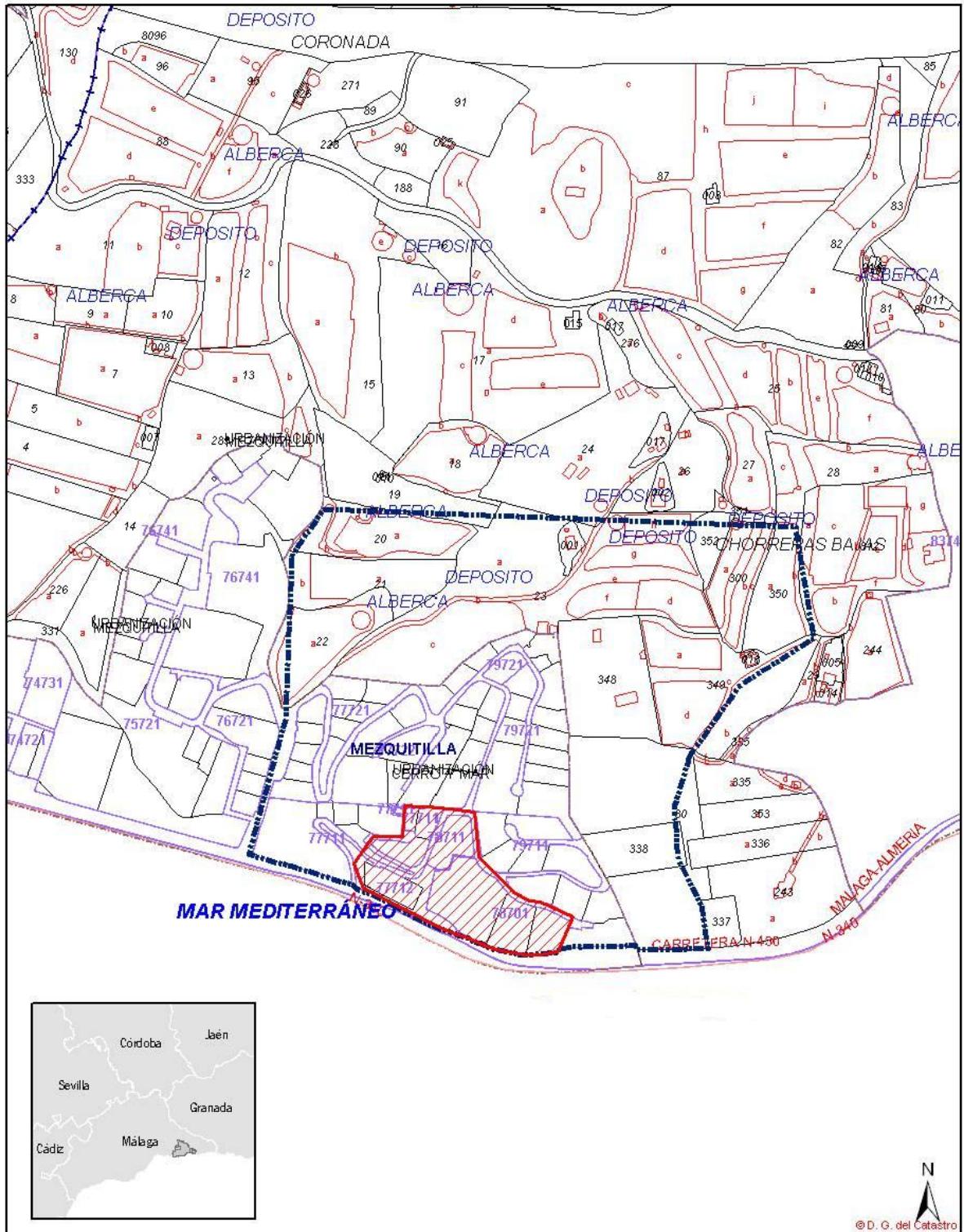
Cartografía base: Sede electrónica del Catastro



- Ámbito de los Bienes
- Entorno



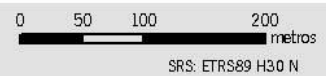
00095354



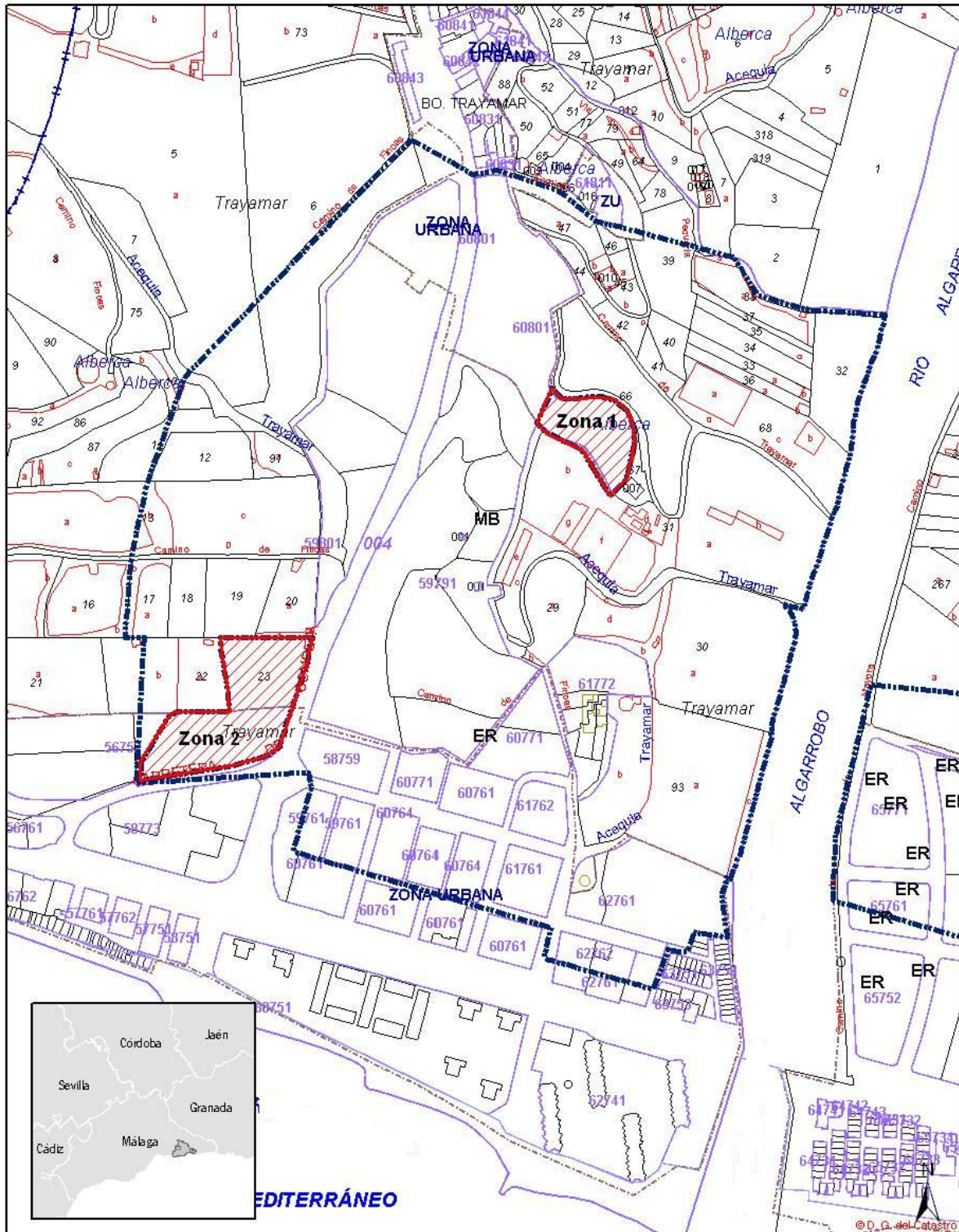
Inscripción en el Catálogo General del Patrimonio Histórico Andaluz, como Bien de Interés Cultural, con la tipología de Zona Arqueológica, de la desembocadura del río Algarrobo, en Algarrobo y Vélez-Málaga (Málaga)

2. 2. Yacimiento de Chorreras

Cartografía base: Sede electrónica del Catastro




- Ámbito de los Bienes
- Entorno



Inscripción en el Catálogo General del Patrimonio Histórico Andaluz, como Bien de Interés Cultural, con la tipología de Zona Arqueológica, de la desembocadura del río Algarrobo, en Algarrobo y Vélez-Málaga (Málaga)

2. 3. Yacimiento de Trayamar

Cartografía base: Sede electrónica del Catastro



SRS: ETRS89 H30 N

- Ámbito de los Bienes
- Entorno