

## 1. Disposiciones generales

### CONSEJERÍA DE SALUD Y FAMILIAS

*Acuerdo de 26 de mayo de 2020, del Consejo de Gobierno, por el que se toma conocimiento del Informe de la Consejería de Salud y Familias sobre la evolución de la pandemia del COVID-19 en la Comunidad Autónoma de Andalucía a fecha 26 de mayo.*

El 31 de diciembre de 2019, la Comisión Municipal de Salud de Wuhan (provincia de Hubei, China) informó sobre 27 casos de neumonía de etiología desconocida, incluyendo siete casos graves, con una exposición común a un mercado mayorista de marisco, pescado y animales vivos en la ciudad de Wuhan.

Con fecha 7 de enero de 2020, las autoridades chinas identificaron como agente causante del brote un nuevo tipo de virus de la familia Coronaviridae, inicialmente denominado como coronavirus 2019-nCoV.

Con fecha 27 de enero de 2020 se constituyó en la Consejería de Salud y Familias el Grupo Asesor de Seguimiento del Coronavirus en Andalucía, formado por un grupo de profesionales expertos en la materia. En la primera reunión se trazaron las líneas a seguir para la prevención y evolución del coronavirus en Andalucía.

Derivado de las recomendaciones del Grupo Asesor, se elaboró un Plan de Contingencia General para el Sistema Sanitario Público de Andalucía, en adelante SSPA, que engloba al Servicio Andaluz de Salud, tanto en su vertiente de Atención Primaria como de Atención Hospitalaria, y a las Agencias Públicas Empresariales Sanitarias.

La Organización Mundial de la Salud, OMS en adelante, ha declarado la emergencia en salud pública de importancia internacional y la pandemia global ante la situación del coronavirus COVID-19, con fechas 30 de enero y 11 de marzo de 2020, respectivamente. Hacer frente a esta emergencia requiere adoptar una serie de medidas orientadas a proteger la salud y seguridad de la ciudadanía, contener la progresión de la enfermedad y reforzar el sistema de salud pública.

En este contexto, mediante Orden del Consejero de la Presidencia, Administración Pública e Interior, de 25 de febrero de 2020, se acordó activar el Comité Ejecutivo para el Control, Evaluación y Seguimiento de Situaciones Especiales.

Habida cuenta de la evolución de los acontecimientos y el estado de riesgo inminente y extraordinario para la salud pública, el Gobierno Andaluz entendió obligada la adopción de una serie de medidas cautelares, ajustadas a los principios de minimización de la intervención y de proporcionalidad de las medidas adoptadas a los fines perseguidos, prescindiendo del trámite de audiencia de los interesados.

En virtud de ello, la Consejería de Salud y Familias, mediante Orden de 13 de marzo de 2020, adoptó diversas medidas preventivas en materia sanitaria, sociosanitaria, de transporte, docencia y empleo, medio ambiente y agricultura, y en materia de cultura, ocio y deporte, que fue tomada en consideración por parte del Consejo de Gobierno mediante acuerdo de la misma fecha.

No obstante, la evolución de la pandemia del coronavirus del COVID-19 hace necesaria la adopción continua de nuevas medidas. En este contexto, con fecha 14 de marzo de 2020, el Consejero de la Presidencia, Administración Pública e Interior, activa el Plan Territorial de Emergencia de Andalucía, aprobado por Acuerdo del Consejo de Gobierno de 22 de noviembre de 2011, como director del mismo, en nivel 2. El Presidente de la Junta de Andalucía solicita ese mismo día al Consejero de la Presidencia, Administración Pública e Interior que constituya y convoque el Gabinete de Crisis previsto en el citado plan territorial. Durante la sesión del Gabinete de Crisis, y bajo la presidencia del Presidente de la Junta de Andalucía, se acuerda que se adopten por la Consejería

de Salud y Familias nuevas medidas preventivas en diversos ámbitos al incrementarse el riesgo inminente y extraordinario para la salud de la población.

Con motivo de la situación de emergencia de salud pública relacionada en los párrafos anteriores, el Gobierno de la Nación acordó declarar, mediante Real Decreto 463/2020, de 14 de marzo, el estado de alarma para la gestión de la situación de crisis sanitaria en todo el territorio nacional, con fundamento en las actuales circunstancias extraordinarias y que constituyen una crisis sanitaria sin precedentes y de enorme magnitud.

En virtud del contexto referido en los anteriores apartados, la Consejería de Salud y Familias ha elaborado un informe en el que se desglosan los datos principales sobre la evolución de la pandemia del COVID-19 en la Comunidad Autónoma de Andalucía a fecha 26 de mayo, que se adjunta al presente acuerdo como anexo.

Por todo ello, teniendo en cuenta la situación de emergencia sanitaria declarada por la OMS y la repercusión que para la ciudadanía andaluza tiene el buen funcionamiento del Sistema Sanitario Público de Andalucía, así como la evolución actual de la pandemia, se considera oportuno y conveniente que el informe referido sea conocido por parte del Consejo de Gobierno.

En su virtud, de conformidad con el artículo 27.23 de la Ley 6/2006, de 24 de octubre, del Gobierno de la Comunidad Autónoma de Andalucía, a propuesta del Consejero de Salud y Familias, y previa deliberación, el Consejo de Gobierno, en su reunión del día 26 de mayo de 2020,

#### A C U E R D A

Tomar conocimiento del Informe de la Consejería de Salud y Familias sobre la evolución de la pandemia del COVID-19 en la Comunidad Autónoma de Andalucía a fecha 26 de mayo.

Sevilla, 26 de mayo de 2020

JESÚS RAMÓN AGUIRRE MUÑOZ  
Consejero de Salud y Familias

JUAN MANUEL MORENO BONILLA  
Presidente de la Junta de Andalucía



476\_20-SF  
26.05.20

Dirección General de Salud Pública y Ordenación Farmacéutica

# INFORME ALERTA COVID19 ANDALUCÍA



Servicio de Vigilancia y Salud Laboral.  
26 mayo 2020



1

00172826



476\_20-SF  
26.05.20

Dirección General de Salud Pública y Ordenación Farmacéutica

**RESUMEN**

Desde el día 30 de enero hasta el 2020-05-26 se han declarado 65395 casos en RedAlerta:

- 17345 son casos confirmados.
- 6396 son casos en investigación.
- 41654 son casos descartados.

Provincia	Confirmado	Confirmado PCR	Confirmado serología	Total declarados	Confirmados fallecidos	Confirmados recuperados
Almería	770	501	269	4122	53	605
Cádiz	1561	1256	305	8318	158	830
Córdoba	1740	1340	400	9489	116	1454
Granada	3228	2444	784	8208	284	2686
Huelva	527	403	124	3983	48	456
Jaén	1911	1452	459	6832	180	1308
Málaga	4459	2769	1690	14119	283	2780
Sevilla	3149	2452	697	10324	284	2375
Total	17345	12617	4728	65395	1406	12494

- La incidencia acumulada para la Comunidad Autónoma de Andalucía es de: 206.14 casos por 100.000 habitantes.
- La incidencia acumulada de casos confirmados por PCR en Andalucía es de: 149.95 casos por 100.000 habitantes.
- La incidencia acumulada para la Comunidad Autónoma de Andalucía en los últimos 14 días es de: 15.07 casos por 100.000 habitantes.
- La incidencia acumulada de casos confirmados por PCR en Andalucía en los últimos 14 días es de: 2.27 casos por 100.000 habitantes.
- Se han notificado 1406 fallecimientos, siendo la letalidad del 8.11%.

**Incidencia acumulada en los últimos 14 días. Casos confirmados totales y confirmados por PCR:**

Provincia	Incidencia acumulada <14 días	Incidencia acumulada PCR <14 días
Almería	15.21	2.09
Cádiz	5.40	1.69
Córdoba	8.52	1.27
Granada	20.01	3.61
Huelva	2.35	0.78
Jaén	15.78	7.10
Málaga	32.74	2.35
Sevilla	9.54	1.23
Andalucía	15.07	2.27



476\_20-SF  
26.05.20

Dirección General de Salud Pública y Ordenación Farmacéutica

**Tabla resumen de casos confirmados hospitalizados:**

Provincia	Hospitalizados	UCI	Altas hospitalarias	Altas hospitalarias sin fallecimientos
Almería	235	40	213	170
Cádiz	583	81	555	420
Córdoba	558	75	534	447
Granada	1201	132	1136	885
Huelva	220	30	213	168
Jaén	766	90	707	552
Málaga	1477	169	1349	1105
Sevilla	1205	149	1163	943
Total	6245	766	5870	4690

**Tabla de casos confirmados fallecidos por grupo de edad y sexo:**

Grupo de edad	Hombre	Mujer	Total	Porcentaje
[15,25)	3	0	3	0.2
[25,35)	3	1	4	0.3
[35,45)	6	3	9	0.6
[45,55)	34	6	40	2.8
[55,65)	90	36	126	9.0
[65,75)	153	78	231	16.4
[75,120)	494	499	993	70.6
Total	783	623	1406	100.0

**Tabla de casos confirmados en profesionales sanitarios o socio-sanitarios por provincia:**

Provincia	No sanitario en centro sanitario	No sanitario en centro sociosanitario	Sanitario en centro sanitario	Sanitario en centro sociosanitario	Sanitario en otro centro	Total	Fallecidos	Curados
Almería	18	16	127	18	1	180	0	156
Cádiz	29	20	285	63	4	401	3	301
Córdoba	50	50	308	110	2	520	1	467
Granada	118	125	782	203	4	1232	1	1181
Huelva	14	8	103	12	2	139	0	134
Jaén	42	55	373	93	7	570	4	455
Málaga	71	74	885	139	13	1182	0	1031
Sevilla	78	57	654	153	9	951	1	894
Total	420	405	3517	791	42	5175	10	4619

**Tabla de casos confirmados por tipo de profesional sanitario o socio-sanitario:**

Tipo de profesional	n	Porcentaje
Enfermería	1158	22.4
Auxiliar de enfermería	1147	22.2
Medicina	1022	19.7
Otros	1018	19.7
No consta	668	12.9
Celador/a	162	3.1
Total	5175	100.0





476\_20-SF  
26.05.20

Dirección General de Salud Pública y Ordenación Farmacéutica

**Tabla de casos confirmados institucionalizados y fallecidos institucionalizados:**

Provincia	Institucionalizados		Fallecidos	
	Residencias de mayores	Otro tipo de institución	Residencias de mayores	Otro tipo de institución
Almería	104	43	16	0
Cádiz	303	9	72	0
Córdoba	374	32	67	2
Granada	524	110	123	5
Huelva	39	9	8	3
Jaén	336	98	59	6
Málaga	385	110	61	7
Sevilla	626	47	146	0
Total	2691	458	552	23





476\_20-SF  
26.05.20

Dirección General de Salud Pública y Ordenación Farmacéutica

### INFORME EPIDEMIOLÓGICO DE CASOS CONFIRMADOS

#### **Tablas y gráficos de Casos confirmados de coronavirus COVID-19 a fecha:**

2020-05-26 : 17345

*Nota metodológica:* Desde el 15 de marzo la definición de caso para la declaración epidemiológica incluye: casos hospitalizados y casos de cualquier gravedad no hospitalizados que pertenezcan a personal sanitario, sociosanitario así como otros servicios esenciales y grupos vulnerables. A partir del 12 de abril se incluyen en los datos de casos confirmados los casos confirmados por test rápidos, lo que puede afectar a la evolución de la serie de casos confirmados. Ambos hechos hay que tenerlos en consideración para la interpretación de los datos.

Los datos presentados en este informe están en continua revisión y ciertas oscilaciones diarias pueden deberse a procesos de depuración y consolidación de datos.

El **11 de mayo de 2020** entró en vigor la nueva estrategia de diagnóstico, vigilancia y control en la fase de transición de la pandemia de COVID-19, considerándose casos confirmados los casos con o sin clínica con PCR positiva y los casos con alta sospecha clínica con PCR negativa y resultado positivo a IgM por serología (no por test rápido), por lo que los datos de este informe podrían ir sufriendo modificaciones hasta su consolidación.

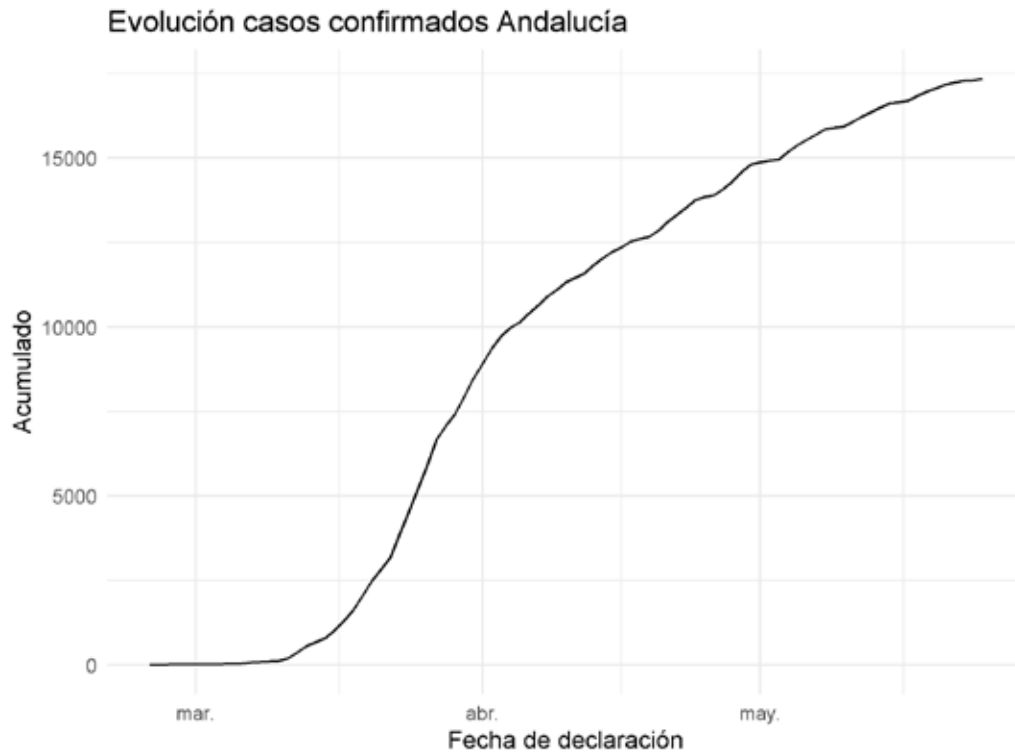




476\_20-SF  
26.05.20

Dirección General de Salud Pública y Ordenación Farmacéutica

### Gráficos de evolución de casos confirmados:



Fuente: Sistema de Vigilancia Epidemiológica de Andalucía (SVEA)

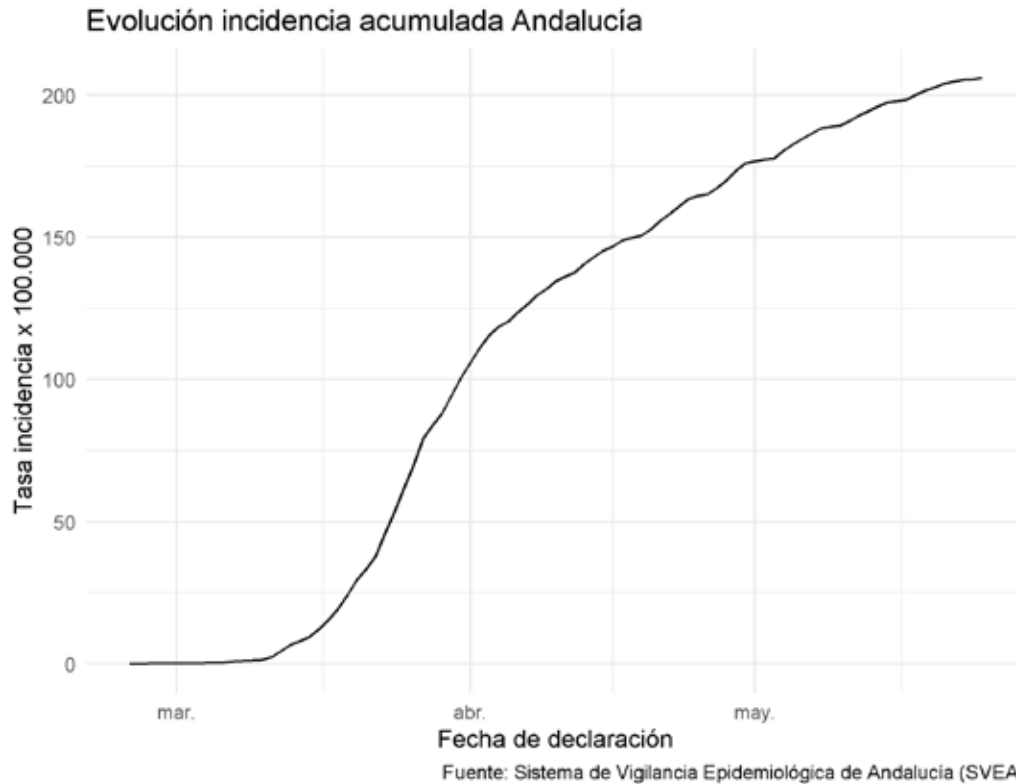






476\_20-SF  
26.05.20

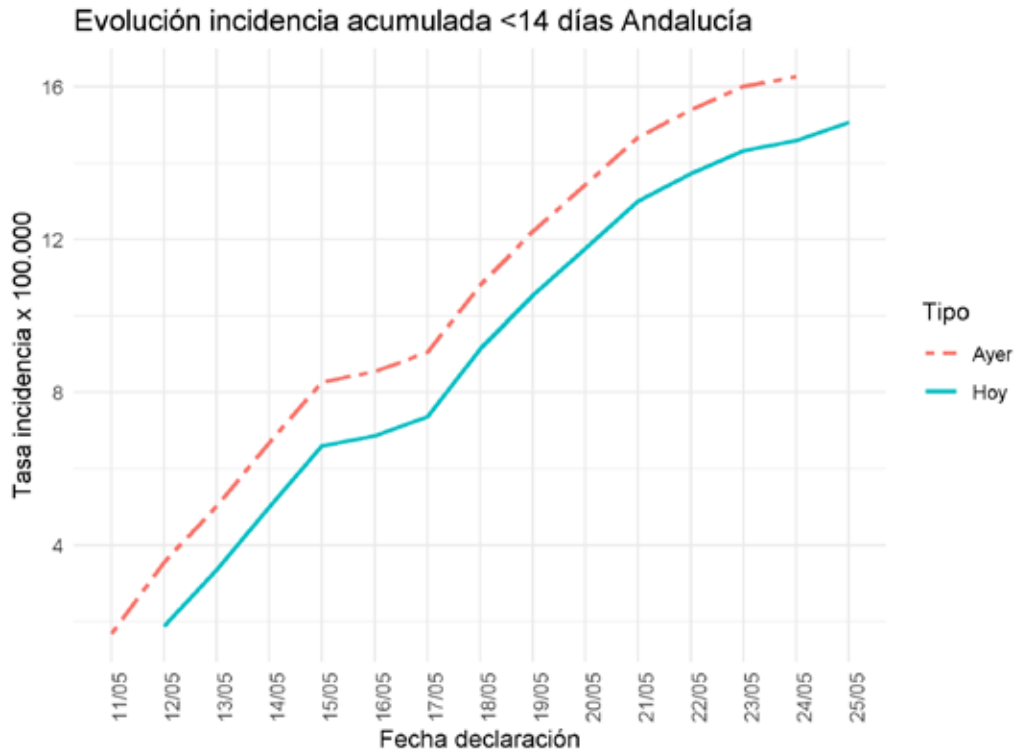
Dirección General de Salud Pública y Ordenación Farmacéutica





476\_20-SF  
26.05.20

Dirección General de Salud Pública y Ordenación Farmacéutica



Fuente: Sistema de Vigilancia Epidemiológica de Andalucía (SVEA)

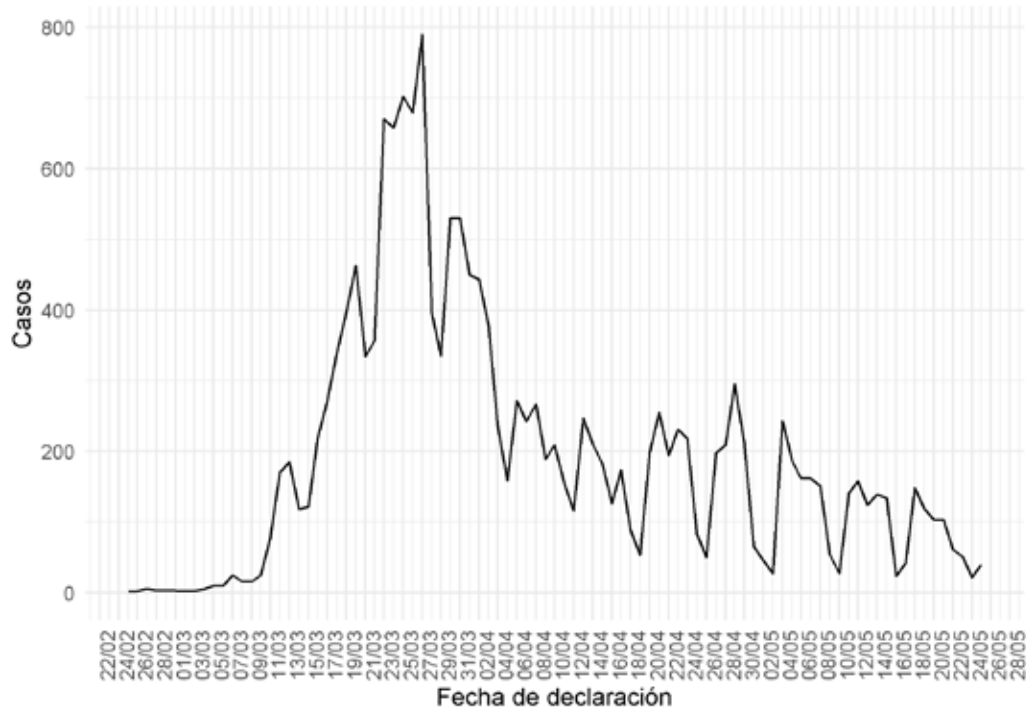




476\_20-SF  
26.05.20

Dirección General de Salud Pública y Ordenación Farmacéutica

### Evolución casos confirmados Andalucía



Fuente: Sistema de Vigilancia Epidemiológica de Andalucía (SVEA)

En las curvas epidemiológicas basadas en la fecha de declaración deben tomarse como provisionales al menos los 3 últimos días por la posibilidad de aparición de nuevos casos con retraso de notificación desde el resultado microbiológico positivo.

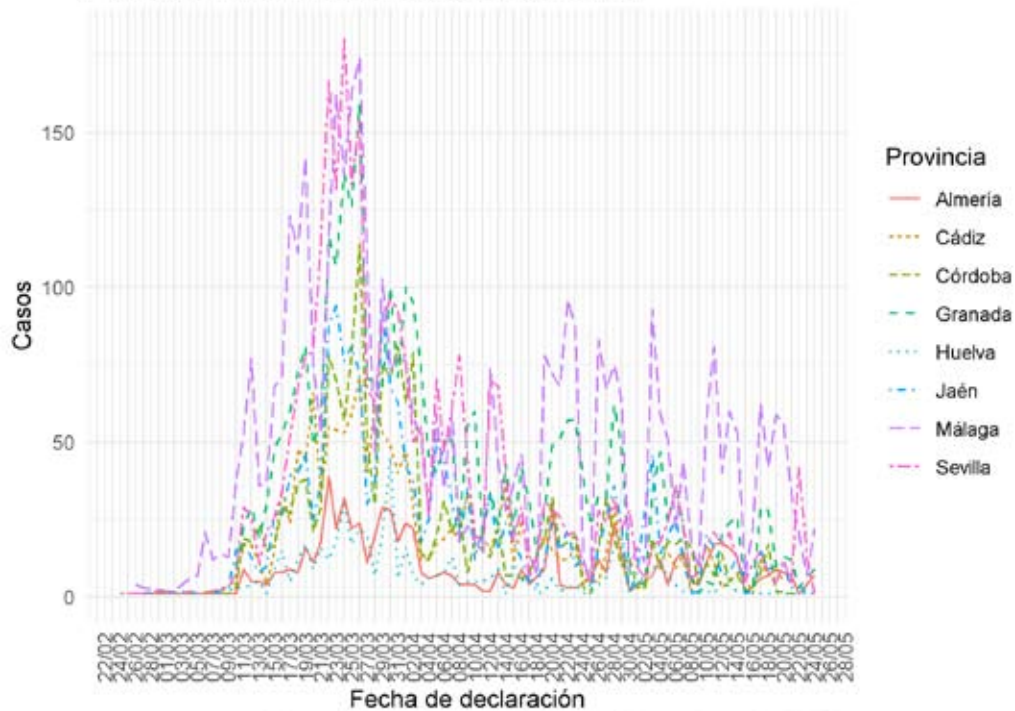




476\_20-SF  
26.05.20

Dirección General de Salud Pública y Ordenación Farmacéutica

### Evolución casos confirmados por provincia



Fuente: Sistema de Vigilancia Epidemiológica de Andalucía (SVEA)

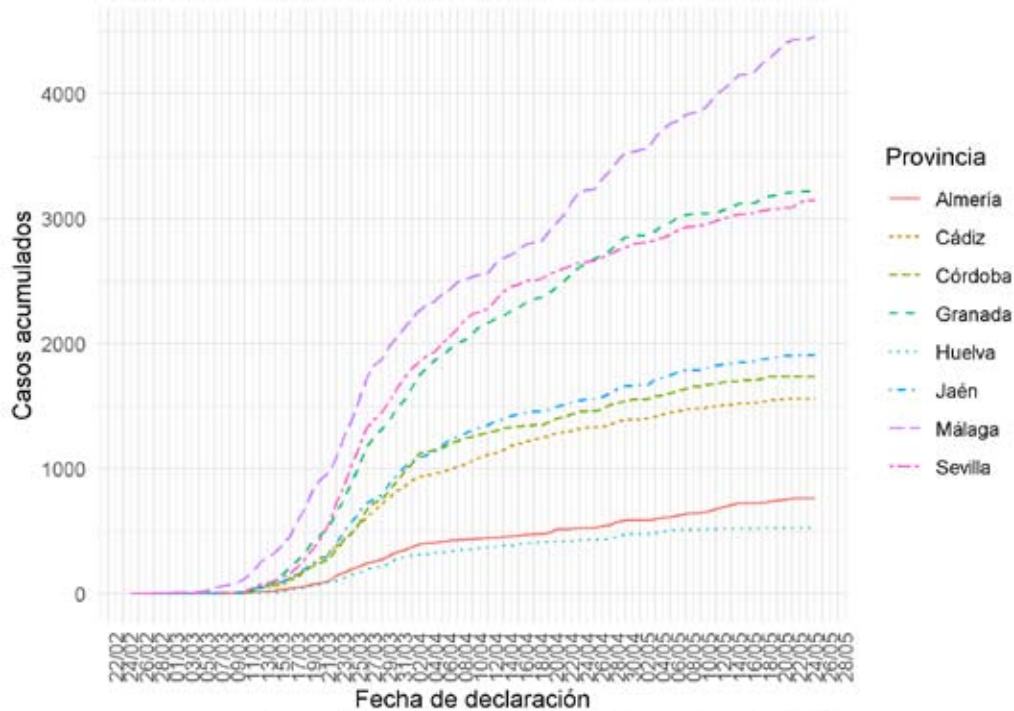




476\_20-SF  
26.05.20

Dirección General de Salud Pública y Ordenación Farmacéutica

### Evolución casos acumulados confirmados por provincia



Fuente: Sistema de Vigilancia Epidemiológica de Andalucía (SVEA)

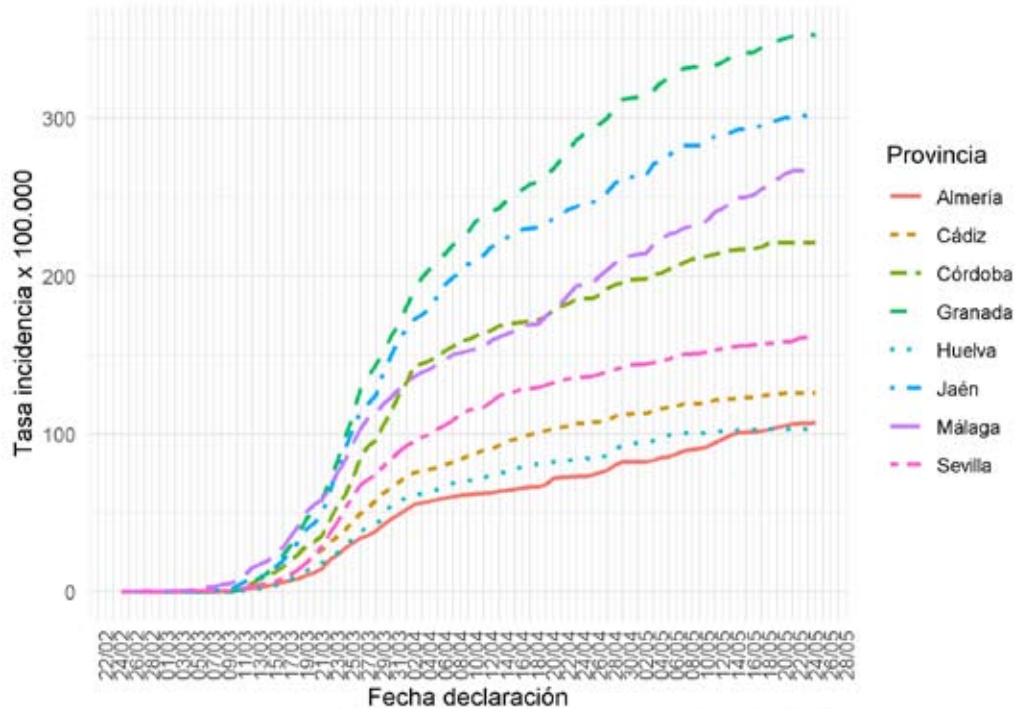




476\_20-SF  
26.05.20

Dirección General de Salud Pública y Ordenación Farmacéutica

### Evolución incidencia acumulada confirmados Andalucía por provincia



Fuente: Sistema de Vigilancia Epidemiológica de Andalucía (SVEA)

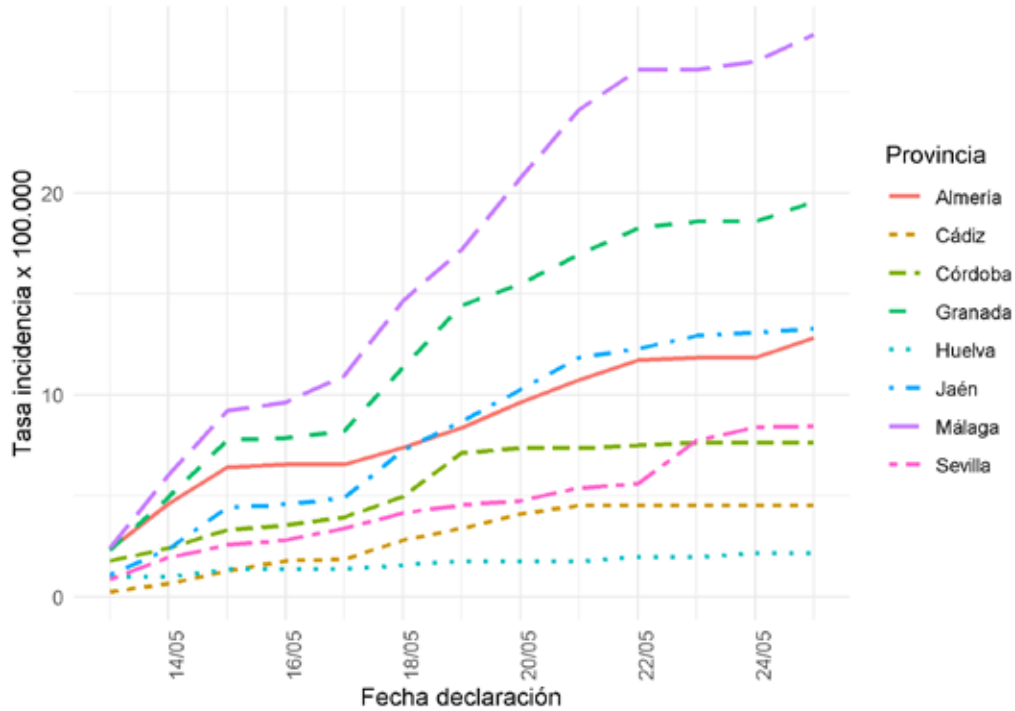




476\_20-SF  
26.05.20

Dirección General de Salud Pública y Ordenación Farmacéutica

### Evolución incidencia acumulada <14 días Andalucía por provincia



Fuente: Sistema de Vigilancia Epidemiológica de Andalucía (SVEA)

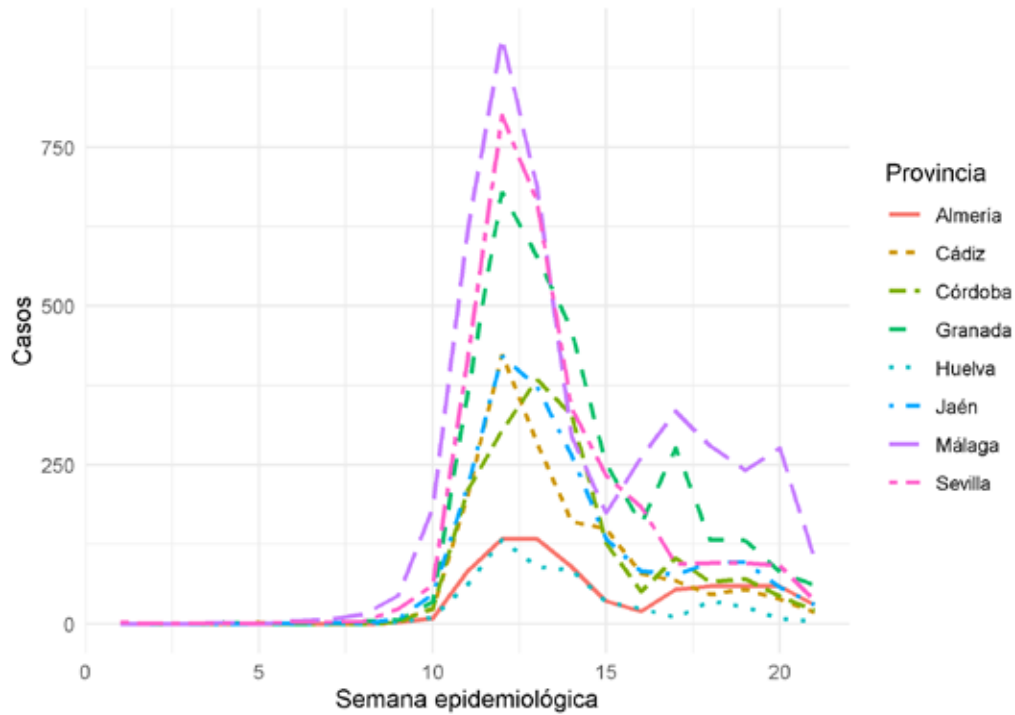




476\_20-SF  
26.05.20

Dirección General de Salud Pública y Ordenación Farmacéutica

### Evolución casos confirmados Andalucía por provincia



Fuente: Sistema de Vigilancia Epidemiológica de Andalucía (SVEA)



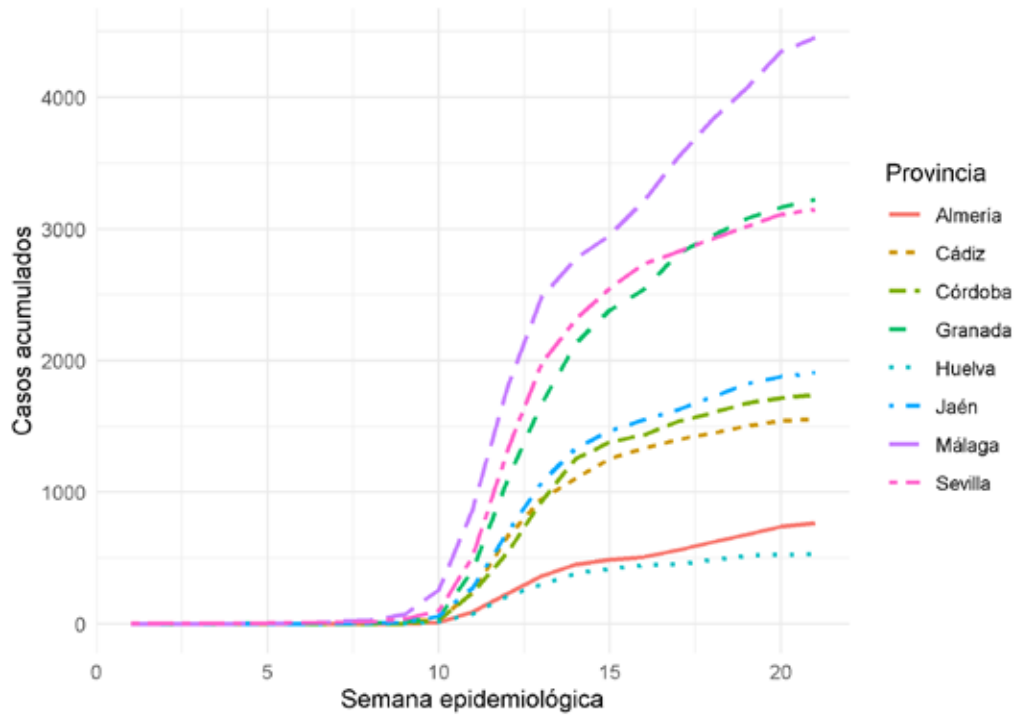




476\_20-SF  
26.05.20

Dirección General de Salud Pública y Ordenación Farmacéutica

### Evolución acumulados casos confirmados Andalucía por provincia



Fuente: Sistema de Vigilancia Epidemiológica de Andalucía (SVEA)

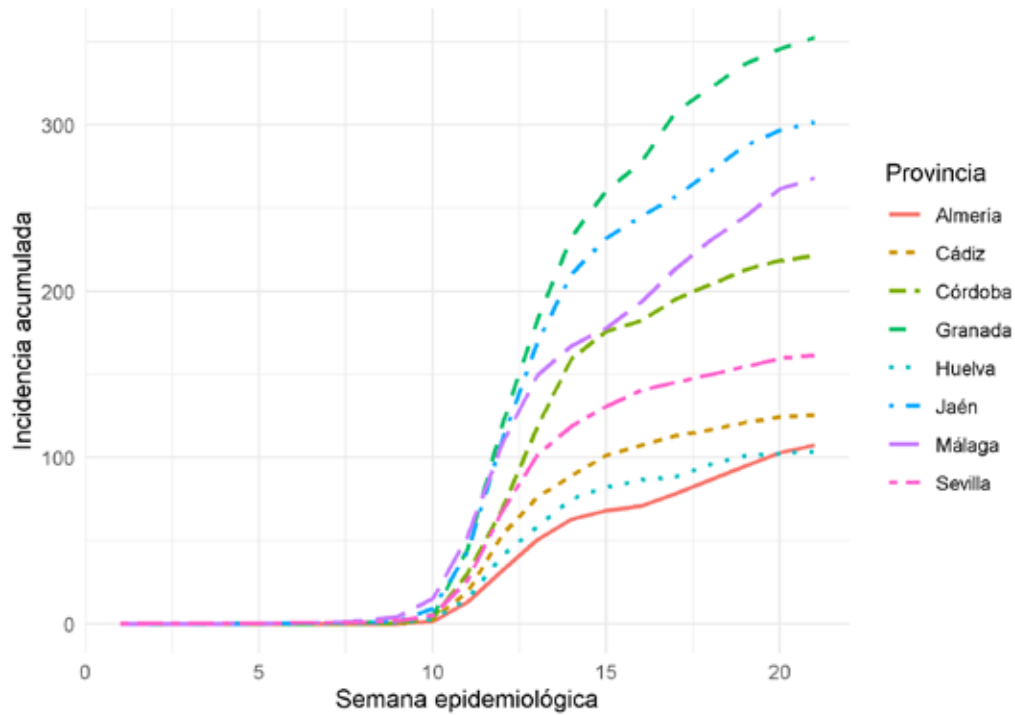




476\_20-SF  
26.05.20

Dirección General de Salud Pública y Ordenación Farmacéutica

### Evolución incidencia acumulada confirmados Andalucía por provincia



Fuente: Sistema de Vigilancia Epidemiológica de Andalucía (SVEA)



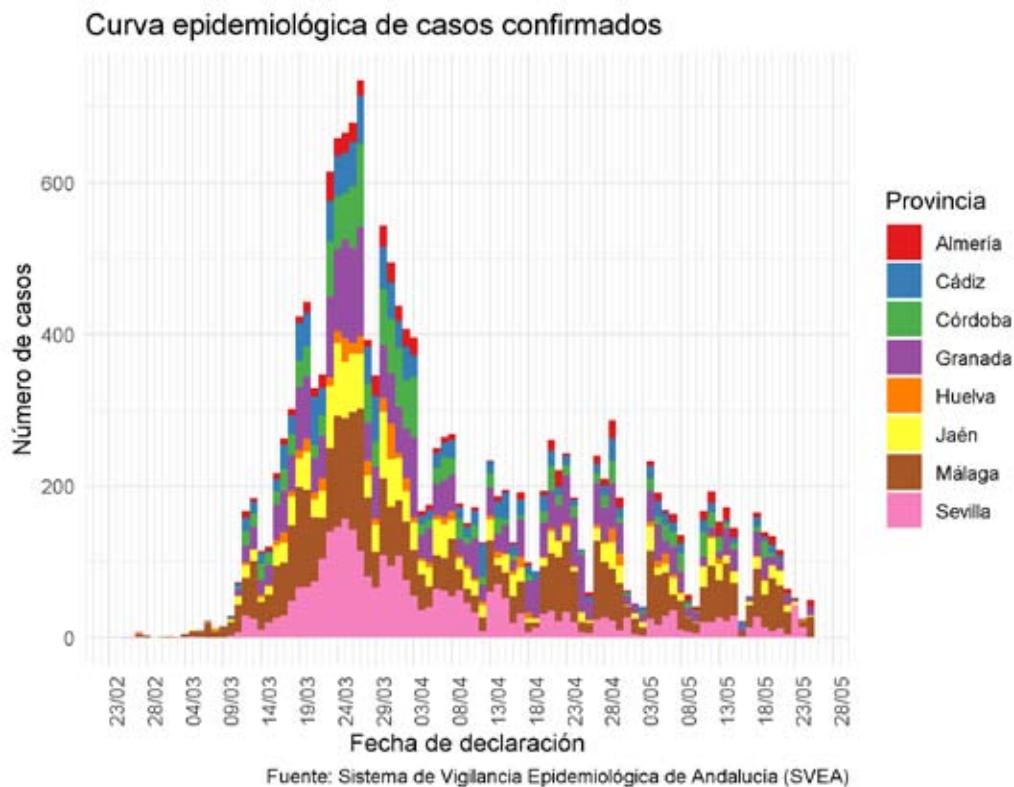


476\_20-SF  
26.05.20

Dirección General de Salud Pública y Ordenación Farmacéutica

### TABLAS Y GRÁFICOS DE CASOS CONFIRMADOS

#### Curvas epidemiológicas de casos confirmados:



En las curvas epidemiológicas basadas en la fecha de declaración deben tomarse como provisionales al menos los 3 últimos días por la posibilidad de aparición de nuevos casos con retraso de notificación desde el resultado microbiológico positivo.

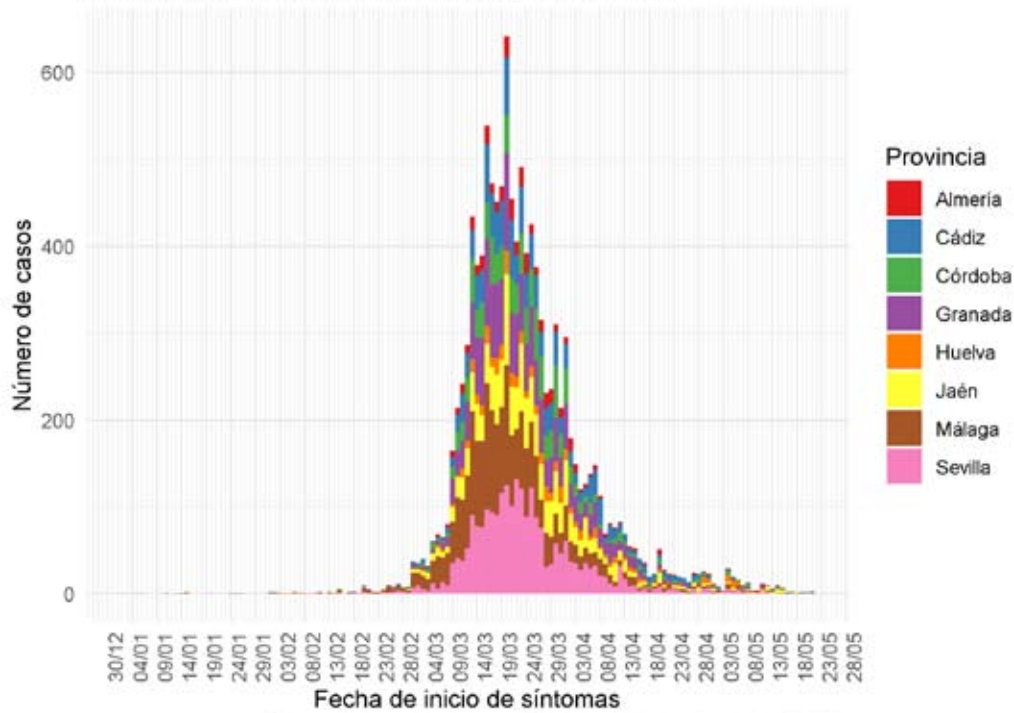




476\_20-SF  
26.05.20

Dirección General de Salud Pública y Ordenación Farmacéutica

### Curva epidemiológica de casos confirmados



Fuente: Sistema de Vigilancia Epidemiológica de Andalucía (SVEA)

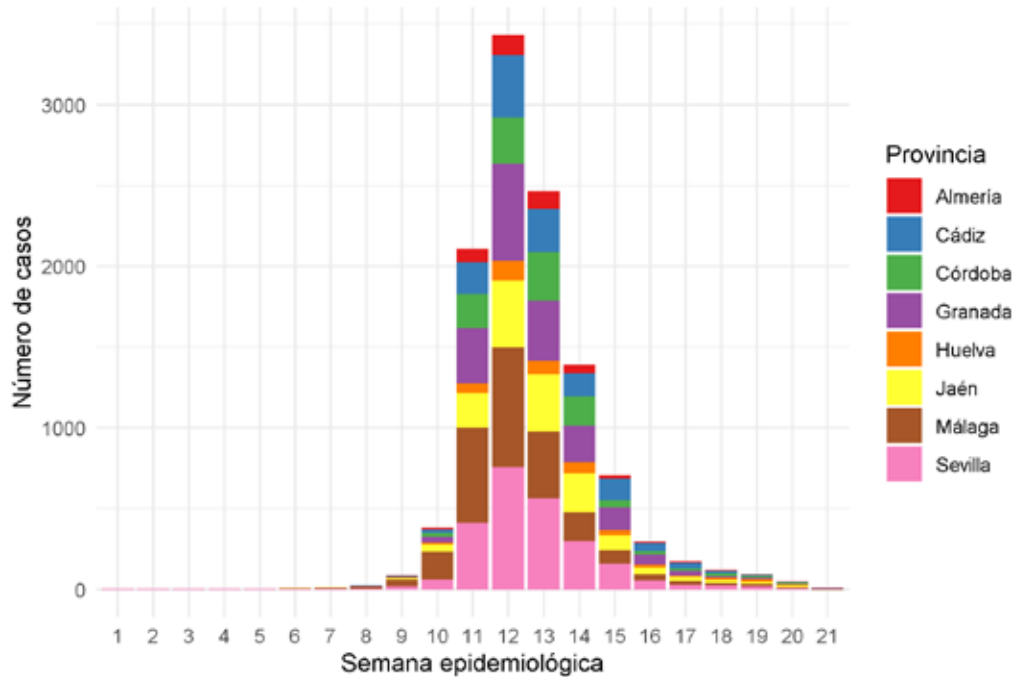




476\_20-SF  
26.05.20

Dirección General de Salud Pública y Ordenación Farmacéutica

### Curva epidemiológica de casos confirmados Fecha de inicio de síntomas



Fuente: Sistema de Vigilancia Epidemiológica de Andalucía (SVEA)

En las curvas epidemiológicas basadas en la fecha de inicio de síntomas deben tomarse como provisionales al menos los 7 últimos días por la posibilidad de aparición de nuevos casos con retraso diagnóstico desde el inicio de síntomas.

#### Tabla de casos confirmados por provincia:

Provincia	n	Porcentaje
Almería	770	4.4
Cádiz	1561	9.0
Córdoba	1740	10.0
Granada	3228	18.6
Huelva	527	3.0
Jaén	1911	11.0
Málaga	4459	25.7
Sevilla	3149	18.2
Total	17345	100.0



476\_20-SF  
26.05.20

Dirección General de Salud Pública y Ordenación Farmacéutica

**Tabla de casos confirmados por distrito:**

Distrito	n	Porcentaje
Málaga	2469	14.2
Sevilla	1535	8.9
Metropolitano de Granada	1450	8.4
Granada	1376	7.9
Costa del Sol	1024	5.9
Jaén	873	5.0
Córdoba	840	4.8
Bahía de Cádiz-La Janda	636	3.7
Jaén Norte	605	3.5
Córdoba Sur	603	3.5
Sevilla Sur	603	3.5
Aljarafe	594	3.4
Jerez-Costa Noroeste	422	2.4
Almería	367	2.1
Valle del Guadalhorce	323	1.9
Campo de Gibraltar	308	1.8
La Vega	295	1.7
Huelva-Costa	282	1.6
Jaen Nordeste	274	1.6
Poniente de Almería	264	1.5
Sevilla Norte	249	1.4
Granada Nordeste	214	1.2
Axarquía	211	1.2
Córdoba Norte	209	1.2
Sierra de Cádiz	195	1.1
Granada Sur	188	1.1
Sevilla Este	168	1.0
Jaén Sur	159	0.9
Levante-Alto Almanzora	139	0.8
Serranía	136	0.8
Sierra de Huelva-Andévalo Central	126	0.7
Condado-Campiña	119	0.7
Guadalquivir	88	0.5
Total	17344	100.0





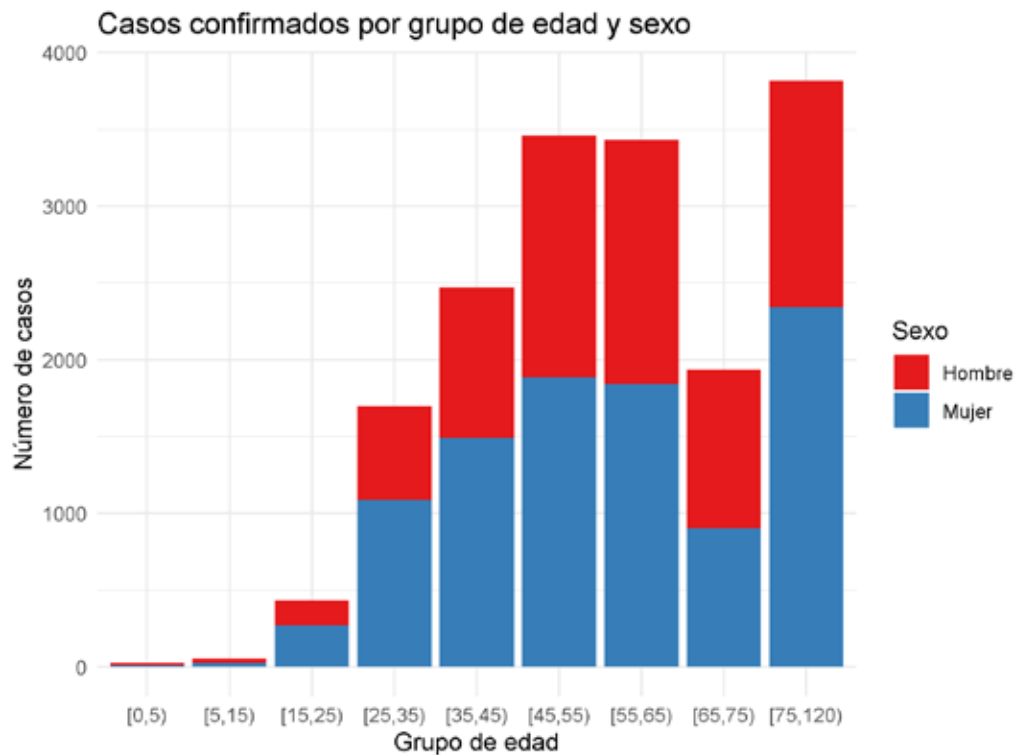
476\_20-SF  
26.05.20

Dirección General de Salud Pública y Ordenación Farmacéutica

### Tabla de casos confirmados por sexo:

Sexo	n	Porcentaje
Hombre	7489	43.2
Mujer	9856	56.8
Total	17345	100.0

### Gráficos de casos confirmados por grupo de edad y sexo:



Fuente: Sistema de Vigilancia Epidemiológica de Andalucía (SVEA)





476\_20-SF  
26.05.20

Dirección General de Salud Pública y Ordenación Farmacéutica



Fuente: Sistema de Vigilancia Epidemiológica de Andalucía (SVEA)

**Tabla de casos confirmados por grupo de edad y sexo:**

Grupo de edad	Hombre	Mujer	Total
[0,5)	20	8	28
[5,15)	27	27	54
[15,25)	162	271	433
[25,35)	610	1086	1696
[35,45)	980	1489	2469
[45,55)	1578	1884	3462
[55,65)	1593	1841	3434
[65,75)	1035	903	1938
[75,120)	1475	2342	3817
<b>Total</b>	<b>7480</b>	<b>9851</b>	<b>17331</b>





476\_20-SF  
26.05.20

Dirección General de Salud Pública y Ordenación Farmacéutica

**Porcentaje de confirmados por grupo de edad y sexo:**

Grupo de edad	Hombre	Mujer
[0,5)	0.3	0.1
[5,15)	0.4	0.3
[15,25)	2.2	2.8
[25,35)	8.2	11.0
[35,45)	13.1	15.1
[45,55)	21.1	19.1
[55,65)	21.3	18.7
[65,75)	13.8	9.2
[75,120)	19.7	23.8
Total	100.0	100.0

**Tasas de incidencia x 100.000 habitantes por grupo de edad y sexo**

Grupo de edad	Hombre	Mujer
[0,5)	10.10	4.28
[5,15)	5.60	5.93
[15,25)	35.32	62.71
[25,35)	117.89	216.02
[35,45)	144.88	224.50
[45,55)	237.04	281.64
[55,65)	305.47	338.17
[65,75)	288.64	224.88
[75,120)	549.43	569.12

**Tabla de casos confirmados y edad media por sexo:**

Sexo	n	Edad_media
Hombre	7489	57.28
Mujer	9856	57.14



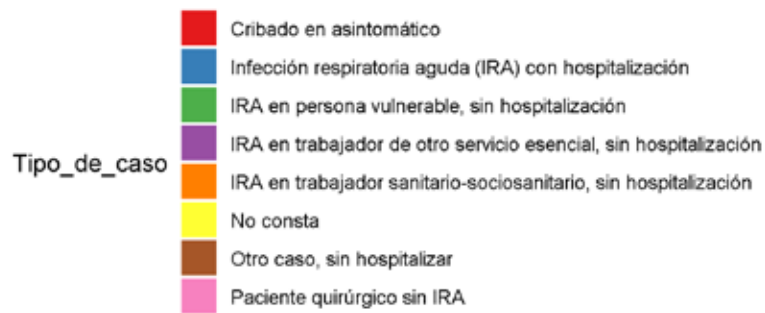
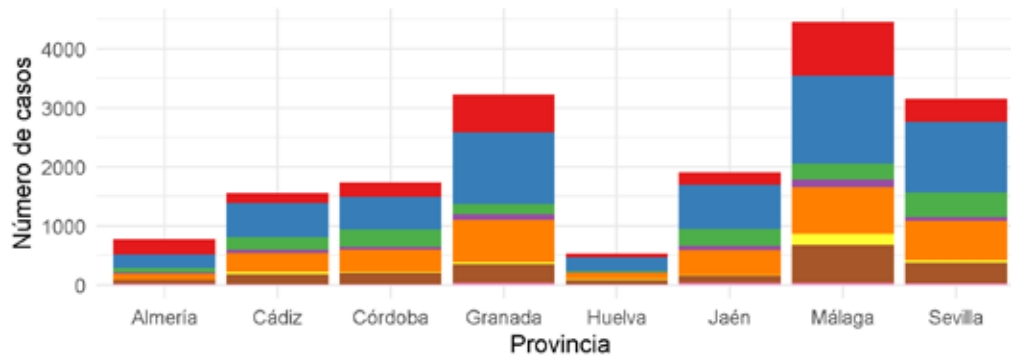


476\_20-SF  
26.05.20

Dirección General de Salud Pública y Ordenación Farmacéutica

### Gráficos de casos por criterio de activación y provincia:

Casos confirmados por criterio de activación y provincia



Fuente: Sistema de Vigilancia Epidemiológica de Andalucía (SVEA)

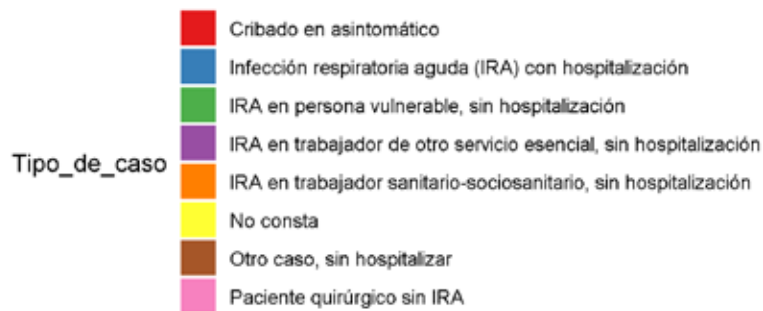
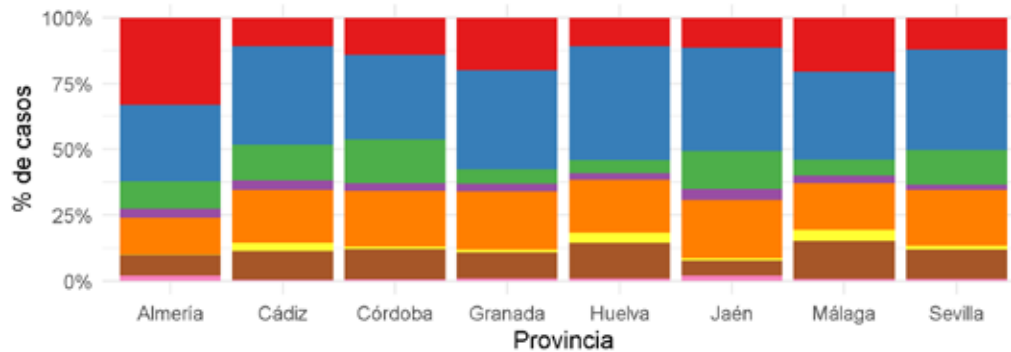




476\_20-SF  
26.05.20

Dirección General de Salud Pública y Ordenación Farmacéutica

### Casos confirmados por criterio de activación y provincia



Fuente: Sistema de Vigilancia Epidemiológica de Andalucía (SVEA)



476\_20-SF  
26.05.20

Dirección General de Salud Pública y Ordenación Farmacéutica

**Tabla de casos confirmados por caso importado\*:**

Caso importado	n	Porcentaje
No	17006	98
Sí	339	2
Total	17345	100

\*Nota: por caso importado se entiende un caso cuya exposición se ha producido fuera de Andalucía antes del 17 de marzo de 2020.

**Tabla de casos importados por país del caso:**

País del caso	n
* España	290
Italia	18
Reino Unido	7
Colombia	2
Finlandia	2
Francia	2
Irlanda	2
Alemania	1
Argelia	1
Austria	1
Bolivia	1
Brasil	1
Chile	1
Ecuador	1
Egipto	1
Emiratos Arabes Unidos	1
Estados Unidos de América	1
Níger	1
Países Bajos	1
Portugal	1
Rumania	1
Suiza	1
Tailandia	1
Total	339

**Tabla de casos confirmados por país de origen:**

País de origen	n	Porcentaje
España	12543	72.31
-No Especificado-	4051	23.36
Marruecos	96	0.55
Colombia	54	0.31
Argentina	46	0.27
Venezuela	45	0.26
Ecuador	43	0.25
Rumania	42	0.24
Reino Unido	27	0.16
Perú	24	0.14



476\_20-SF  
26.05.20

Dirección General de Salud Pública y Ordenación Farmacéutica

País de origen	n	Porcentaje
Alemania	22	0.13
Brasil	22	0.13
Bolivia	21	0.12
Francia	20	0.12
Ucrania	19	0.11
Italia	18	0.10
Estados Unidos de América	15	0.09
Cuba	14	0.08
Mali	13	0.07
Paraguay	13	0.07
Senegal	13	0.07
Chile	11	0.06
República Dominicana	11	0.06
Argelia	10	0.06
Bélgica	9	0.05
Costa de Marfil	9	0.05
Guinea	6	0.03
México	6	0.03
Nicaragua	6	0.03
Polonia	6	0.03
Bulgaria	5	0.03
China	5	0.03
Honduras	5	0.03
Irlanda	5	0.03
Portugal	5	0.03
Rusia	5	0.03
Suiza	5	0.03
Camerún	4	0.02
Guatemala	4	0.02
India	4	0.02
Macedonia	4	0.02
Suecia	4	0.02
El Salvador	3	0.02
Eslovenia	3	0.02
Finlandia	3	0.02
Nigeria	3	0.02
Noruega	3	0.02
Países Bajos	3	0.02
Pakistán	3	0.02
Uruguay	3	0.02
Armenia	2	0.01
Canadá	2	0.01
Filipinas	2	0.01
Georgia	2	0.01
Guinea Ecuatorial	2	0.01
Indonesia	2	0.01
Irán	2	0.01
Luxemburgo	2	0.01
Afganistán	1	0.01
Cabo Verde	1	0.01
Chipre	1	0.01
Congo	1	0.01
Costa Rica	1	0.01





476\_20-SF  
26.05.20

Dirección General de Salud Pública y Ordenación Farmacéutica

País de origen	n	Porcentaje
Dinamarca	1	0.01
Gambia	1	0.01
Guinea-Bissau	1	0.01
Irak	1	0.01
Kenia	1	0.01
Lituania	1	0.01
Níger	1	0.01
Sahara Occidental	1	0.01
Siria	1	0.01
Yemen	1	0.01

### CARACTERÍSTICAS CLÍNICAS DE LOS CASOS CONFIRMADOS

#### HOSPITALIZACIÓN:

- Se han notificado 6245 casos confirmados hospitalizados, lo que supone un 36% del total de casos confirmados.

Casos confirmados con hospitalización	n	Porcentaje
No	11100	64
Sí	6245	36
Total	17345	100

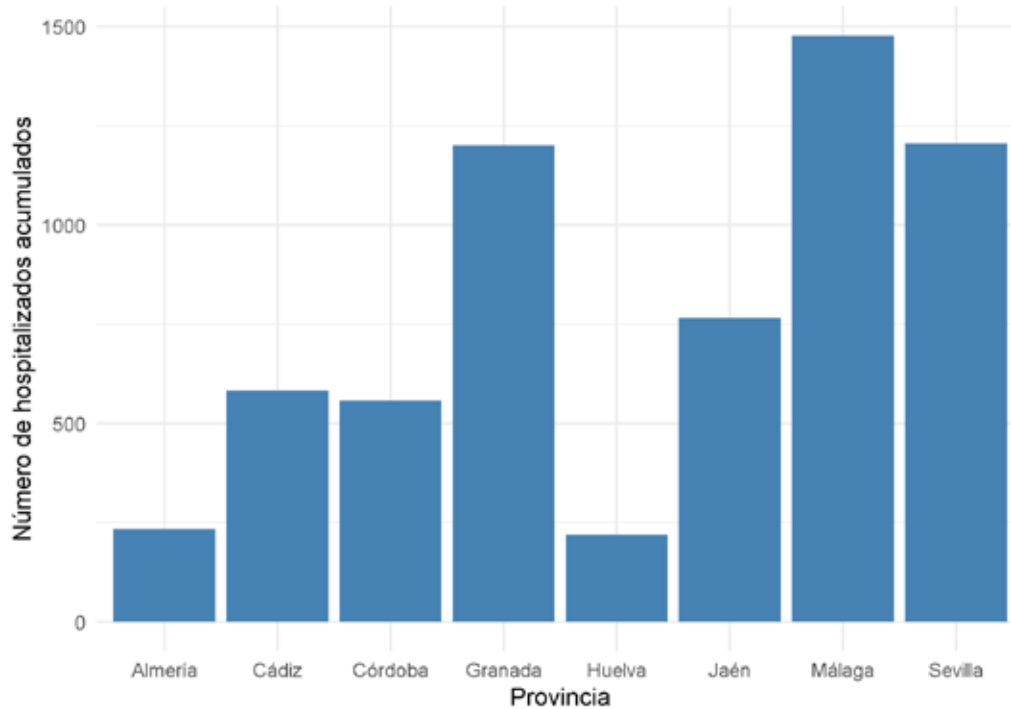




476\_20-SF  
26.05.20

Dirección General de Salud Pública y Ordenación Farmacéutica

### Casos confirmados hospitalizados acumulados por provincia



Fuente: Sistema de Vigilancia Epidemiológica de Andalucía (SVEA)

### Tablas de casos hospitalizados acumulados por provincia:

Provincia	n	Porcentaje
Almería	235	3.8
Cádiz	583	9.3
Córdoba	558	8.9
Granada	1201	19.2
Huelva	220	3.5
Jaén	766	12.3
Málaga	1477	23.7
Sevilla	1205	19.3
Total	6245	100.0

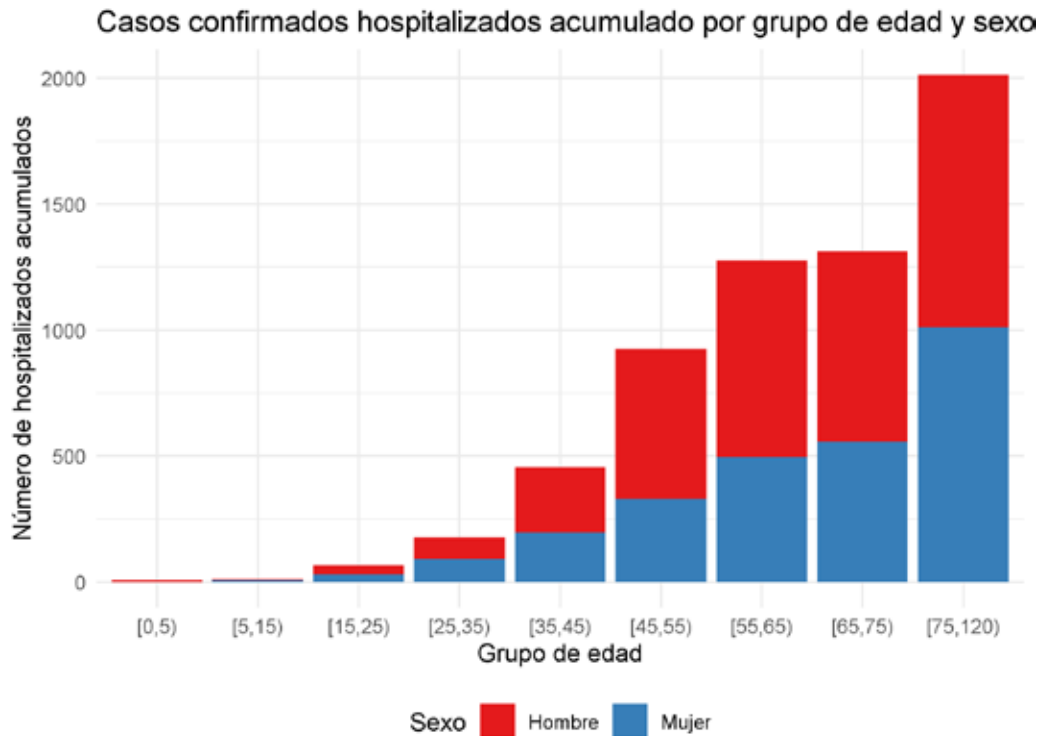




476\_20-SF  
26.05.20

Dirección General de Salud Pública y Ordenación Farmacéutica

**Gráfico de casos confirmados hospitalizados acumulados por grupo de edad y sexo:**



Fuente: Sistema de Vigilancia Epidemiológica de Andalucía (SVEA)

**Tabla de casos acumulados hospitalizados por grupo de edad y sexo:**

Grupo de edad	Hombre	Mujer	Total
[0,5)	7	0	7
[5,15)	5	6	11
[15,25)	36	29	65
[25,35)	87	91	178
[35,45)	259	197	456
[45,55)	595	330	925
[55,65)	780	497	1277
[65,75)	755	557	1312
[75,120)	1001	1013	2014
Total	3525	2720	6245







476\_20-SF  
26.05.20

Dirección General de Salud Pública y Ordenación Farmacéutica

**Gráfico de casos confirmados hospitalizados en activo por provincia:**



Fuente: Sistema de Vigilancia Epidemiológica de Andalucía (SVEA)

**Tabla de casos confirmados hospitalizados en activo por provincia:**

Provincia	n	Porcentaje
Almería	22	5.9
Cádiz	28	7.5
Córdoba	24	6.4
Granada	65	17.3
Huelva	7	1.9
Jaén	59	15.7
Málaga	128	34.1
Sevilla	42	11.2
Total	375	100.0

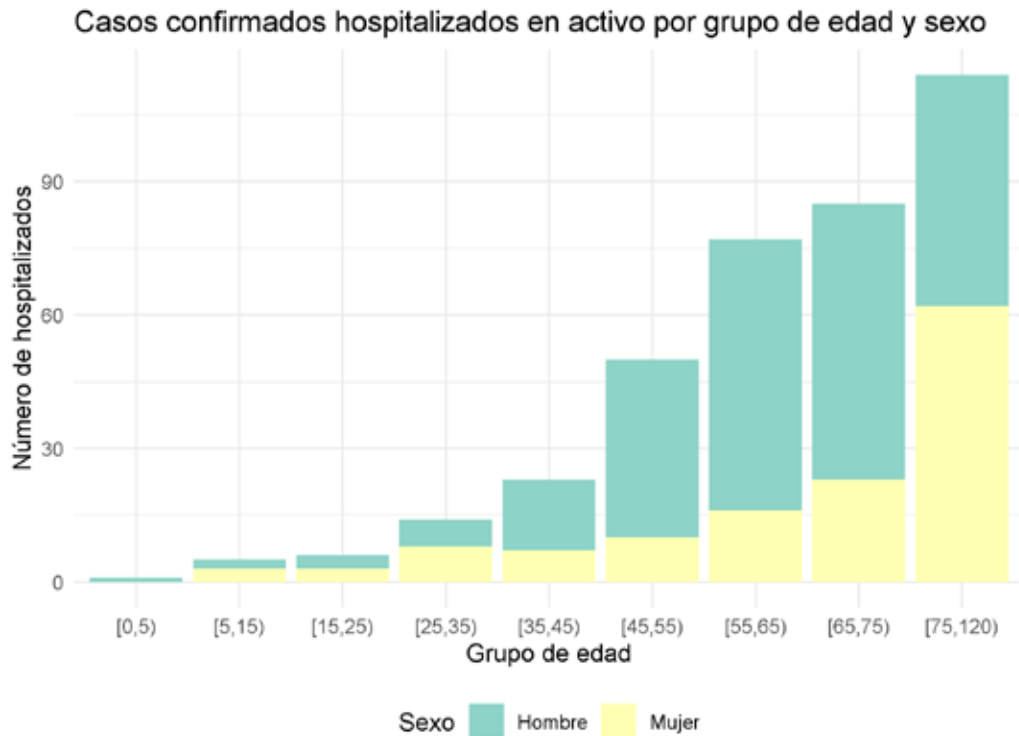




476\_20-SF  
26.05.20

Dirección General de Salud Pública y Ordenación Farmacéutica

**Gráfico de casos confirmados hospitalizados en activo por grupo de edad y sexo:**



Fuente: Sistema de Vigilancia Epidemiológica de Andalucía (SVEA)

**Tabla de casos confirmados hospitalizados activos por grupo de edad y sexo:**

Grupo de edad	Hombre	Mujer	Total
[0,5)	1	0	1
[5,15)	2	3	5
[15,25)	3	3	6
[25,35)	6	8	14
[35,45)	16	7	23
[45,55)	40	10	50
[55,65)	61	16	77
[65,75)	62	23	85
[75,120)	52	62	114
Total	243	132	375





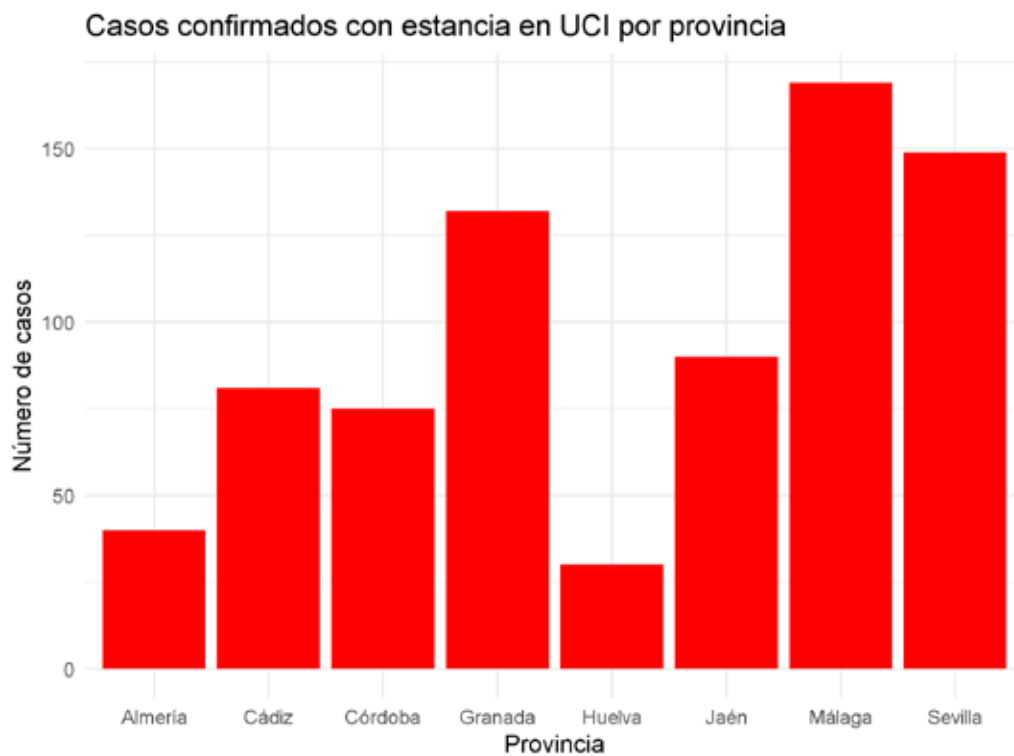
476\_20-SF  
26.05.20

Dirección General de Salud Pública y Ordenación Farmacéutica

### ESTANCIA EN UCI

- Se han notificado 766 casos confirmados hospitalizados con estancia en UCI.

### Gráfico de casos confirmados con estancia en UCI por provincia:



Fuente: Sistema de Vigilancia Epidemiológica de Andalucía (SVEA)

### Tabla de casos confirmados con estancia en UCI por provincia:

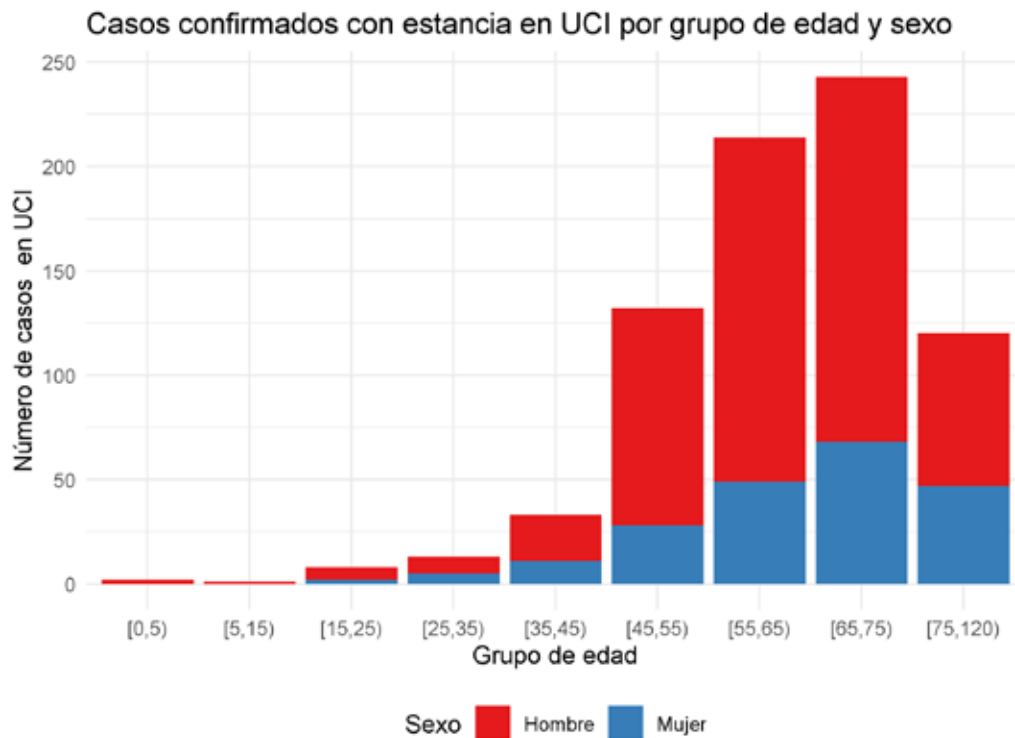
Provincia	n	Porcentaje
Almería	40	5.2
Cádiz	81	10.6
Córdoba	75	9.8
Granada	132	17.2
Huelva	30	3.9
Jaén	90	11.7
Málaga	169	22.1
Sevilla	149	19.5
Total	766	100.0



476\_20-SF  
26.05.20

Dirección General de Salud Pública y Ordenación Farmacéutica

### Gráfico de casos confirmados con estancia UCI por grupo de edad y sexo:



Fuente: Sistema de Vigilancia Epidemiológica de Andalucía (SVEA)

### Tabla de casos con estancia en UCI por grupo edad y sexo

Grupo de edad	Hombre	Mujer	Total
[0,5)	2	0	2
[5,15)	1	0	1
[15,25)	6	2	8
[25,35)	8	5	13
[35,45)	22	11	33
[45,55)	104	28	132
[55,65)	165	49	214
[65,75)	175	68	243
[75,120)	73	47	120
<b>Total</b>	<b>556</b>	<b>210</b>	<b>766</b>



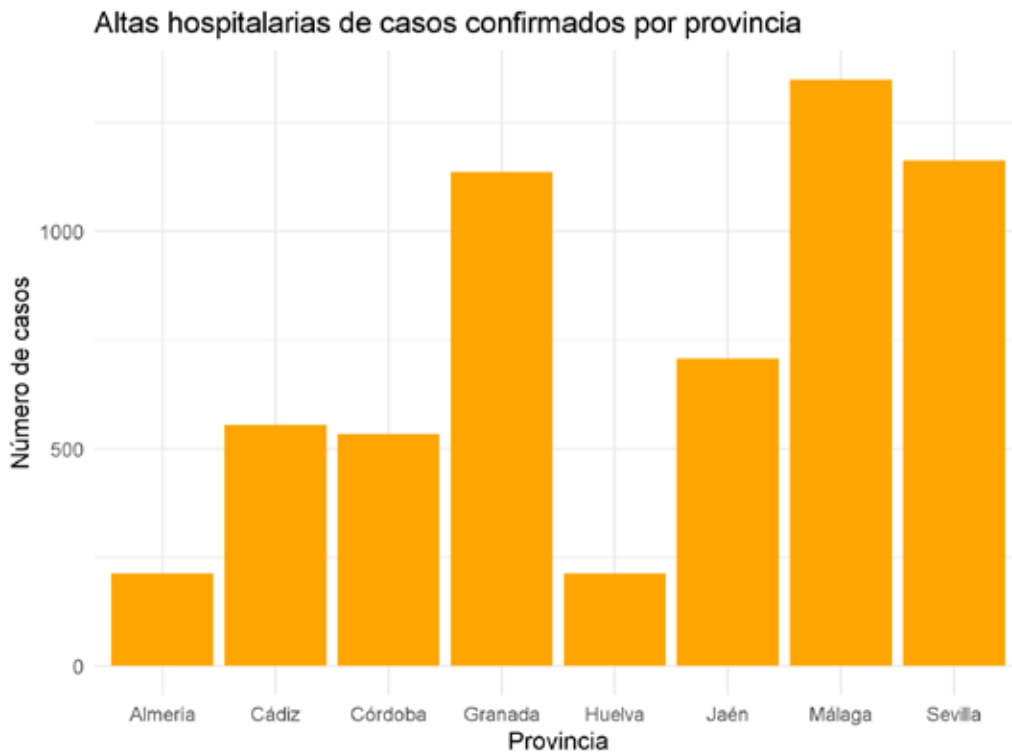


476\_20-SF  
26.05.20

Dirección General de Salud Pública y Ordenación Farmacéutica

### ALTAS HOSPITALARIAS DE CASOS CONFIRMADOS

**Gráfico de altas hospitalarias por provincia:**



Fuente: Sistema de Vigilancia Epidemiológica de Andalucía (SVEA)

**Altas hospitalarias de casos confirmados por provincia:**

Provincia	n	Porcentaje
Almería	213	3.6
Cádiz	555	9.5
Córdoba	534	9.1
Granada	1136	19.4
Huelva	213	3.6
Jaén	707	12.0
Málaga	1349	23.0
Sevilla	1163	19.8
Total	5870	100.0

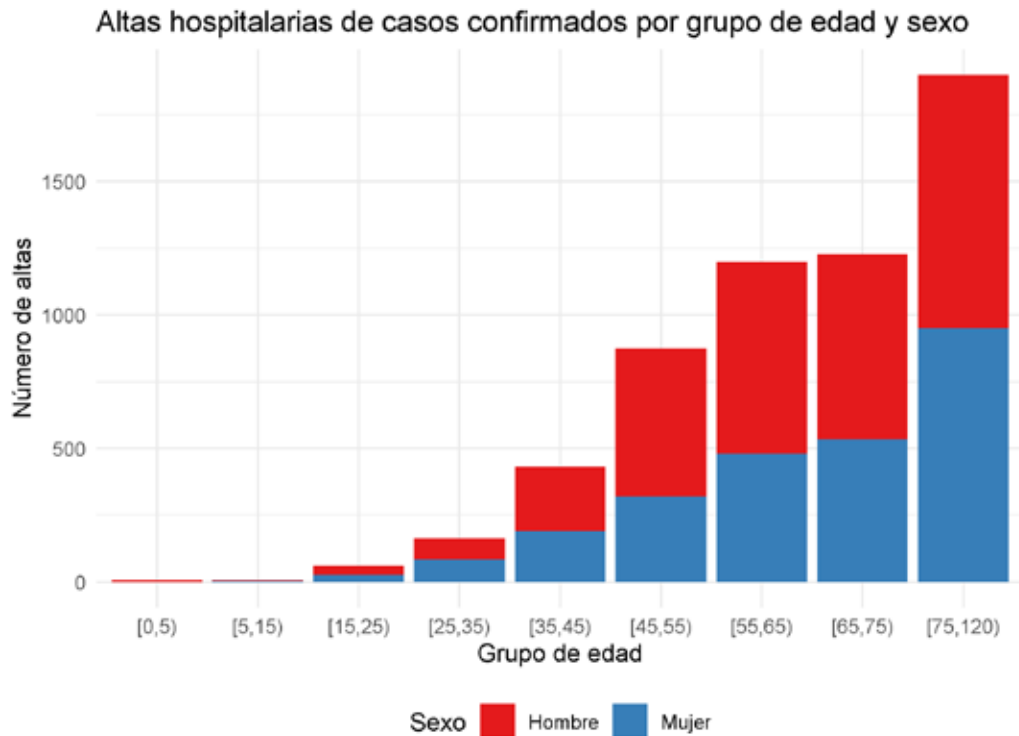




476\_20-SF  
26.05.20

Dirección General de Salud Pública y Ordenación Farmacéutica

### Gráfico de casos confirmados con alta hospitalaria por grupo de edad y sexo:



Fuente: Sistema de Vigilancia Epidemiológica de Andalucía (SVEA)

### Altas hospitalarias de casos confirmados por grupo edad y sexo:

Grupo de edad	Hombre	Mujer	Total
[0,5)	6	0	6
[5,15)	3	3	6
[15,25)	33	26	59
[25,35)	81	83	164
[35,45)	243	190	433
[45,55)	555	320	875
[55,65)	719	481	1200
[65,75)	693	534	1227
[75,120)	949	951	1900
<b>Total</b>	<b>3282</b>	<b>2588</b>	<b>5870</b>

476\_20-SF  
26.05.20

Dirección General de Salud Pública y Ordenación Farmacéutica

**Altas hospitalarias de casos confirmados excluyendo fallecidos por provincia**

Provincia	n	Porcentaje
Almería	170	3.6
Cádiz	420	9.0
Córdoba	447	9.5
Granada	885	18.9
Huelva	168	3.6
Jaén	552	11.8
Málaga	1105	23.6
Sevilla	943	20.1
Total	4690	100.0

**Altas hospitalarias de casos confirmados excluyendo fallecidos por grupo edad y sexo**

Grupo de edad	Hombre	Mujer	Total
[0,5)	6	0	6
[5,15)	3	3	6
[15,25)	30	26	56
[25,35)	78	82	160
[35,45)	237	187	424
[45,55)	522	314	836
[55,65)	633	448	1081
[65,75)	548	460	1008
[75,120)	522	591	1113
Total	2579	2111	4690

**EVOLUCIÓN DE LOS CASOS CONFIRMADOS**

Evolución	n	Porcentaje
Curación sin secuelas	12356	71.2
Provisional-Favorable	3095	17.8
Defunción	1406	8.1
Desconocido	240	1.4
Curación con secuelas	138	0.8
Provisional-Desfavorable	110	0.6
Total	17345	100.0

**CASOS CONFIRMADOS RECUPERADOS**

Provincia	n
Almería	605
Cádiz	830
Córdoba	1454
Granada	2686
Huelva	456
Jaén	1308
Málaga	2780
Sevilla	2375
Total	12494





476\_20-SF  
26.05.20

Dirección General de Salud Pública y Ordenación Farmacéutica

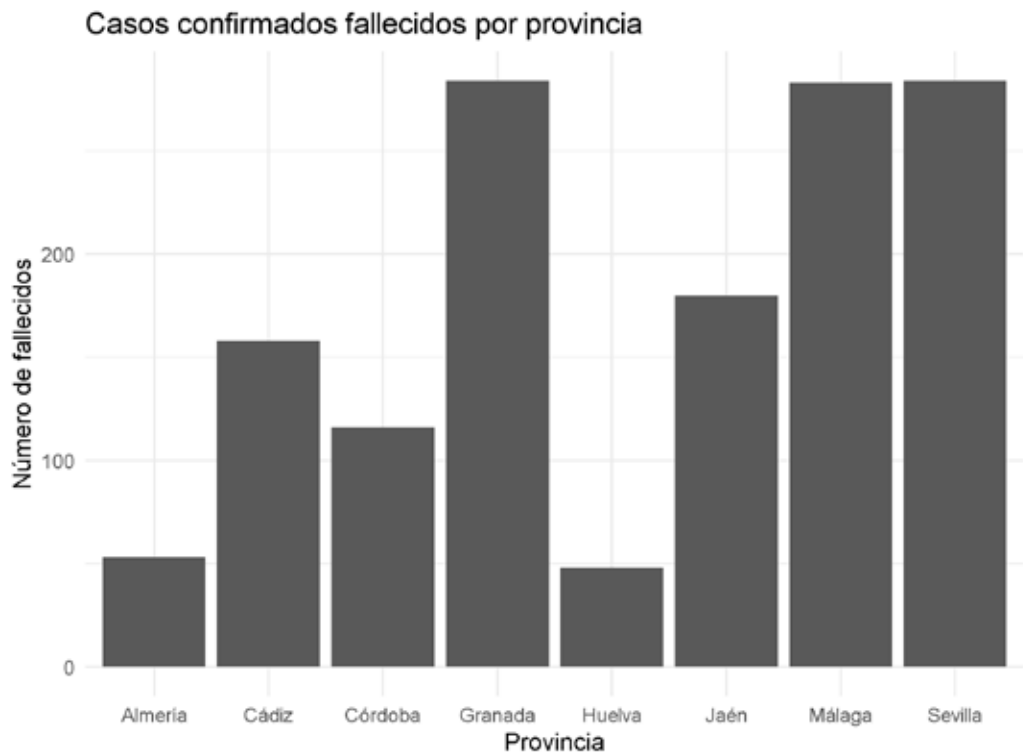
### LETALIDAD

Casos confirmados fallecidos: 1406

Casos confirmados: 17345

Letalidad: 8.11 %

#### Gráfico de casos confirmados fallecidos por provincia



Fuente: Sistema de Vigilancia Epidemiológica de Andalucía (SVEA)







476\_20-SF  
26.05.20

Dirección General de Salud Pública y Ordenación Farmacéutica

### Tabla de casos confirmados fallecidos por provincia:

Provincia	n	Porcentaje
Almería	53	3.8
Cádiz	158	11.2
Córdoba	116	8.3
Granada	284	20.2
Huelva	48	3.4
Jaén	180	12.8
Málaga	283	20.1
Sevilla	284	20.2
Total	1406	100.0

### Gráfico de casos confirmados fallecidos por grupo de edad y sexo





476\_20-SF  
26.05.20

Dirección General de Salud Pública y Ordenación Farmacéutica

**Tabla de casos confirmados fallecidos por grupo de edad y sexo:**

Grupo de edad	Hombre	Mujer	Total
[15,25)	3	0	3
[25,35)	3	1	4
[35,45)	6	3	9
[45,55)	34	6	40
[55,65)	90	36	126
[65,75)	153	78	231
[75,120)	494	499	993
Total	783	623	1406



476\_20-SF  
26.05.20

Dirección General de Salud Pública y Ordenación Farmacéutica

**CASOS CONFIRMADOS INSTITUCIONALIZADOS**

- Se han notificado 3149 casos confirmados institucionalizados.

**Tabla de casos confirmados institucionalizados y fallecidos institucionalizados:**

Provincia	Residencias de mayores	Otro tipo de institución	Fallecidos Residencias de mayores	Fallecidos Otro tipo de institución
Almería	104	43	16	0
Cádiz	303	9	72	0
Córdoba	374	32	67	2
Granada	524	110	123	5
Huelva	39	9	8	3
Jaén	336	98	59	6
Málaga	385	110	61	7
Sevilla	626	47	146	0
Total	2691	458	552	23





476\_20-SF  
26.05.20

Dirección General de Salud Pública y Ordenación Farmacéutica

### Gráfico de casos confirmados institucionalizados por provincia:



Fuente: Sistema de Vigilancia Epidemiológica de Andalucía (SVEA)

### Tabla de casos confirmados institucionalizados por provincia:

Provincia	n	Porcentaje
Almería	147	4.7
Cádiz	312	9.9
Córdoba	406	12.9
Granada	634	20.1
Huelva	48	1.5
Jaén	434	13.8
Málaga	495	15.7
Sevilla	673	21.4
Total	3149	100.0

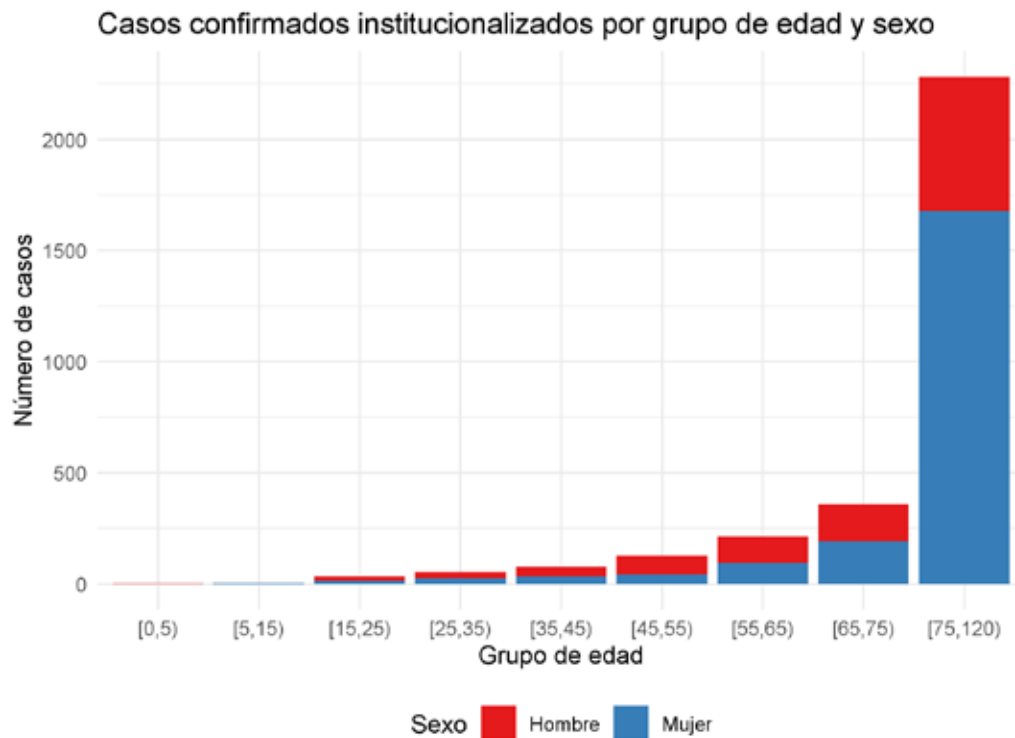




476\_20-SF  
26.05.20

Dirección General de Salud Pública y Ordenación Farmacéutica

### Gráfico de casos confirmados institucionalizados por grupo de edad y sexo:



Fuente: Sistema de Vigilancia Epidemiológica de Andalucía (SVEA)

### Tabla casos institucionalizados por grupo de edad y sexo:

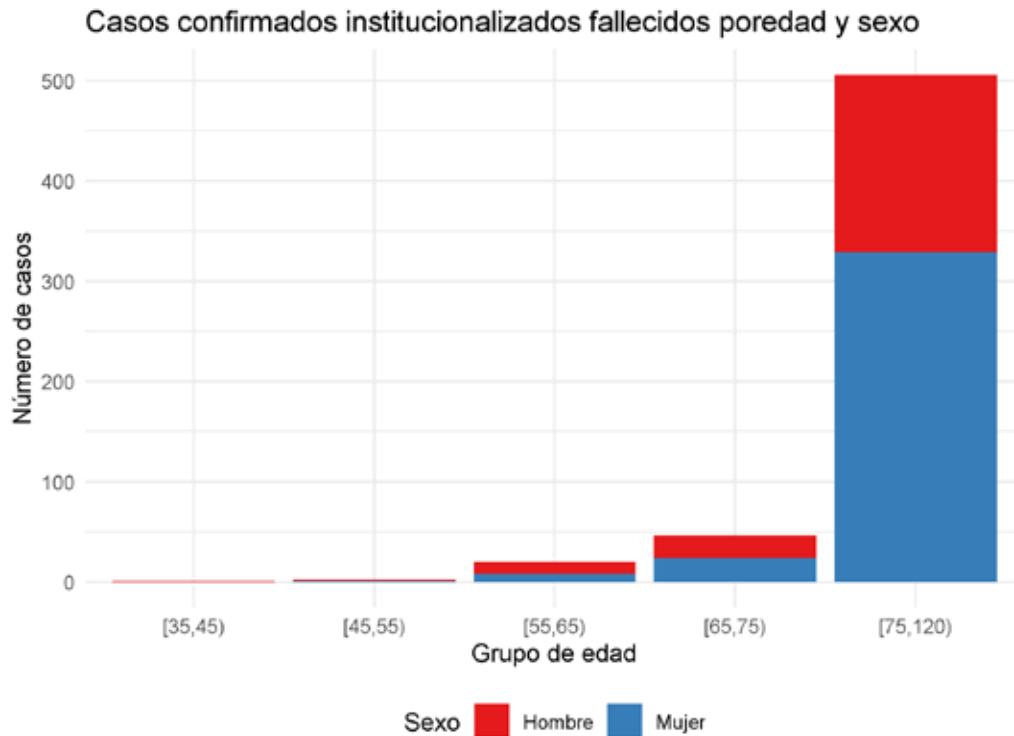
Grupo de edad	Hombre	Mujer	Total
[0,5)	1	0	1
[5,15)	0	4	4
[15,25)	18	15	33
[25,35)	26	26	52
[35,45)	42	34	76
[45,55)	82	44	126
[55,65)	119	93	212
[65,75)	168	191	359
[75,120)	605	1677	2282
Total	1061	2084	3145



476\_20-SF  
26.05.20

Dirección General de Salud Pública y Ordenación Farmacéutica

**Gráfico de casos confirmados institucionalizados fallecidos por grupo de edad y sexo:**



Fuente: Sistema de Vigilancia Epidemiológica de Andalucía (SVEA)

**Tabla de casos confirmados institucionalizados fallecidos por grupo de edad y sexo:**

Grupo de edad	Hombre	Mujer	Total
[35,45)	1	0	1
[45,55)	1	1	2
[55,65)	12	8	20
[65,75)	22	24	46
[75,120)	177	329	506
Total	213	362	575





476\_20-SF  
26.05.20

Dirección General de Salud Pública y Ordenación Farmacéutica

**Gráfico de casos confirmados institucionalizados fallecidos por provincia:**



Fuente: Sistema de Vigilancia Epidemiológica de Andalucía (SVEA)

**Tabla de casos confirmados institucionalizados fallecidos por provincia:**

Provincia	n	Porcentaje
Almería	16	2.8
Cádiz	72	12.5
Córdoba	69	12.0
Granada	128	22.3
Huelva	11	1.9
Jaén	65	11.3
Málaga	68	11.8
Sevilla	146	25.4
Total	575	100.0



476\_20-SF  
26.05.20

Dirección General de Salud Pública y Ordenación Farmacéutica

## CASOS CONFIRMADOS EN PROFESIONALES SANITARIOS O SOCIO-SANITARIOS:

- Se han notificado 5175 casos confirmados en profesionales sanitarios o socio-sanitarios.

**Tabla de casos confirmados en profesionales sanitarios o socio-sanitarios por provincia:**

Provincia	No sanitario en centro sanitario	No sanitario en centro sociosanitario	Sanitario en centro sanitario	Sanitario en centro sociosanitario	Sanitario en otro centro	Total	Fallecidos	Curados
Almería	18	16	127	18	1	180	0	156
Cádiz	29	20	285	63	4	401	3	301
Córdoba	50	50	308	110	2	520	1	467
Granada	118	125	782	203	4	1232	1	1181
Huelva	14	8	103	12	2	139	0	134
Jaén	42	55	373	93	7	570	4	455
Málaga	71	74	885	139	13	1182	0	1031
Sevilla	78	57	654	153	9	951	1	894
Total	420	405	3517	791	42	5175	10	4619

**Tabla de casos confirmados por tipo de profesional:**

Tipo de profesional	n	Porcentaje
Enfermería	1158	22.4
Auxiliar de enfermería	1147	22.2
Medicina	1022	19.7
Otros	1018	19.7
No Consta	668	12.9
Celador/a	162	3.1
Total	5175	100.0







476\_20-SF  
26.05.20

Dirección General de Salud Pública y Ordenación Farmacéutica

### Gráficos de casos confirmados en profesionales sanitarios o socio-sanitarios por provincia:



Fuente: Sistema de Vigilancia Epidemiológica de Andalucía (SVEA)



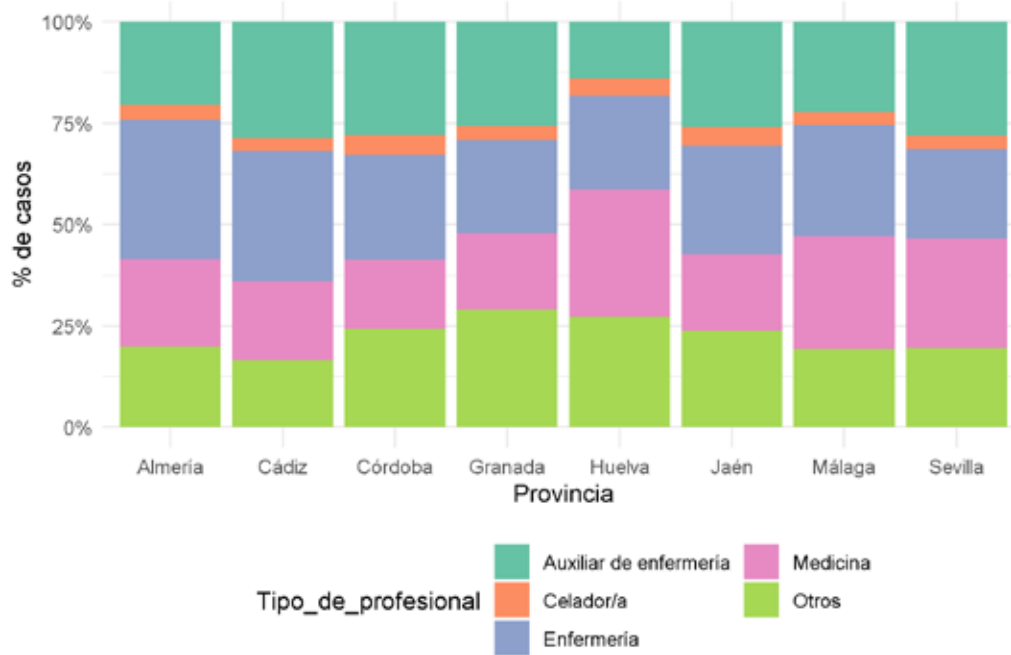


476\_20-SF  
26.05.20

Dirección General de Salud Pública y Ordenación Farmacéutica

### Casos confirmados en profesionales sanitarios o socio-sanitarios

Provincia y tipo de profesional



Fuente: Sistema de Vigilancia Epidemiológica de Andalucía (SVEA)

### Casos confirmados en profesionales sanitario o socio-sanitario por provincia:

Provincia	n	Porcentaje
Almería	180	3.5
Cádiz	401	7.7
Córdoba	520	10.0
Granada	1232	23.8
Huelva	139	2.7
Jaén	570	11.0
Málaga	1182	22.8
Sevilla	951	18.4
Total	5175	100.0



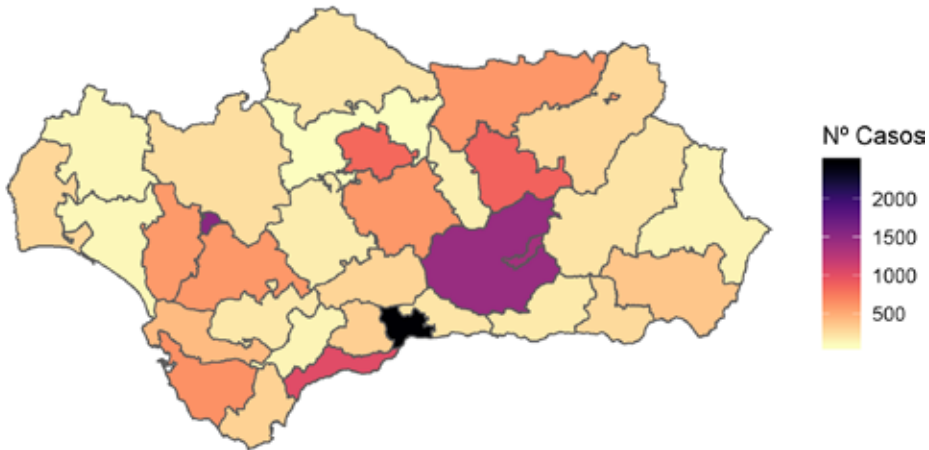
476\_20-SF  
26.05.20

Dirección General de Salud Pública y Ordenación Farmacéutica

### MAPAS

#### MAPA: Casos confirmados por distrito :

Distribución casos confirmados COVID-19 por Distrito



Fuente: Sistema de Vigilancia Epidemiológica de Andalucía (SVEA)



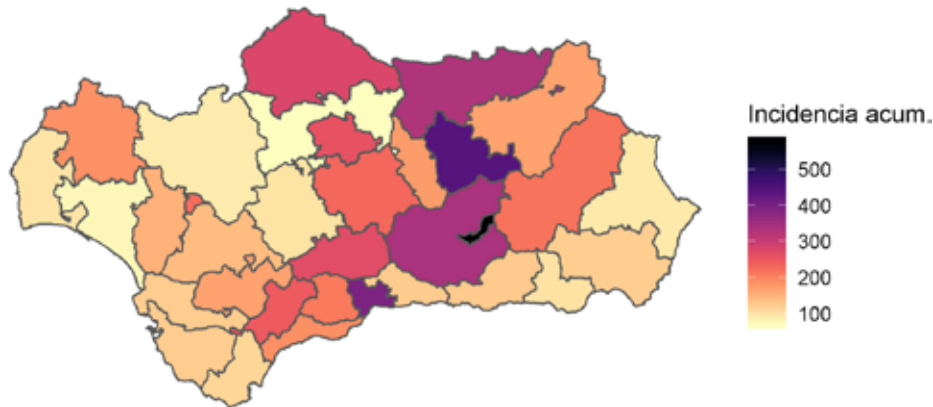
476\_20-SF  
26.05.20

Dirección General de Salud Pública y Ordenación Farmacéutica

### MAPA: Incidencia acumulada por distrito.

#### Distribución casos COVID-19 por Distrito

Incidencia acumulada x 100.000 habitantes



Fuente: Sistema de Vigilancia Epidemiológica de Andalucía (SVEA)

Provincia	Distrito	Casos	Poblacion	Incidencia acumulada
Granada	Granada	1376	239149	575.37
Jaén	Jaén	873	197150	442.81
Málaga	Málaga	2469	628045	393.12
Granada	Metropolitano de Granada	1450	428657	338.27
Jaén	Jaén Norte	605	182943	330.70
Córdoba	Córdoba Norte	209	75582	276.52
Málaga	La Vega	295	110237	267.61
Córdoba	Córdoba	840	325701	257.91
Málaga	Serranía	136	55247	246.17
Córdoba	Córdoba Sur	603	261145	230.91
Sevilla	Sevilla	1535	688592	222.92
Granada	Granada Nordeste	214	98043	218.27
Málaga	Valle del Guadalhorce	323	153276	210.73
Málaga	Costa del Sol	1024	546811	187.27
Huelva	Sierra de Huelva-Andévalo	126	67571	186.47
	Central			
Jaén	Jaén Sur	159	90904	174.91
Cádiz	Sierra de Cádiz	195	115641	168.63
Jaén	Jaen Nordeste	274	162567	168.55
Sevilla	Aljarafe	594	388572	152.87
Sevilla	Sevilla Sur	603	426417	141.41
Granada	Granada Sur	188	148829	126.32



476\_20-SF  
26.05.20

Dirección General de Salud Pública y Ordenación Farmacéutica

Provincia	Distrito	Casos	Poblacion	Incidencia acumulada
Málaga	Axarquía	211	168169	125.47
Cádiz	Bahía de Cádiz-La Janda	636	512524	124.09
Cádiz	Jerez-Costa Noroeste	422	341111	123.71
Almería	Almería	367	301623	121.68
Cádiz	Campo de Gibraltar	308	270879	113.70
Almería	Poniente de Almería	264	265153	99.57
Sevilla	Sevilla Este	168	169515	99.11
Huelva	Huelva-Costa	282	288115	97.88
Almería	Levante-Alto Almanzora	139	150044	92.64
Sevilla	Sevilla Norte	249	276764	89.97
Huelva	Condado-Campiña	119	155057	76.75
Córdoba	Guadalquivir	88	124207	70.85

**Tabla de casos por provincia e incidencia acumulada por 100.000 habitantes.**

Provincia	Casos	Poblacion	Incidencia acumulada
Granada	3228	914678	352.91
Jaén	1911	633564	301.63
Málaga	4459	1661785	268.33
Córdoba	1740	786635	221.20
Sevilla	3149	1949860	161.50
Cádiz	1561	1240155	125.87
Almería	770	716820	107.42
Huelva	527	510743	103.18





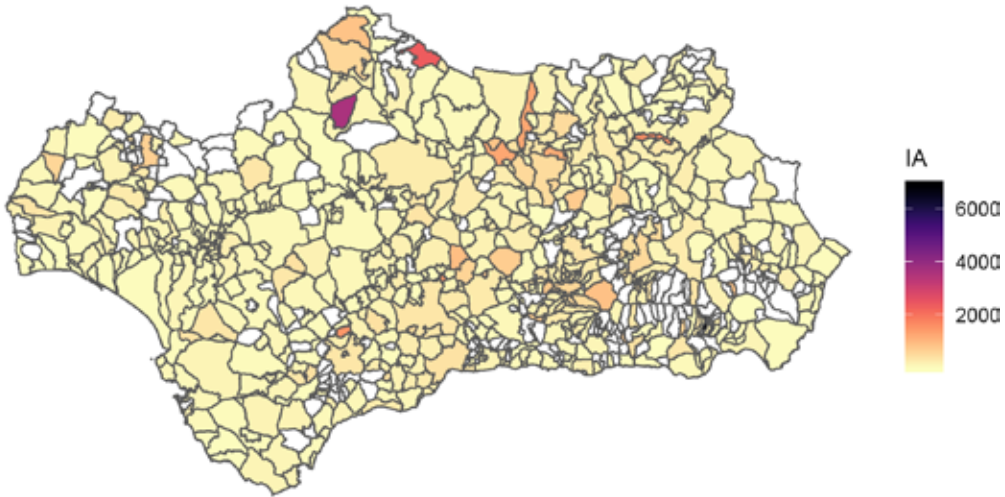
476\_20-SF  
26.05.20

Dirección General de Salud Pública y Ordenación Farmacéutica

### MAPA POR MUNICIPIO

Casos confirmados sin municipio: 9

Distribución casos COVID-19 por municipio  
Incidencia acumulada x 100.000 habitantes



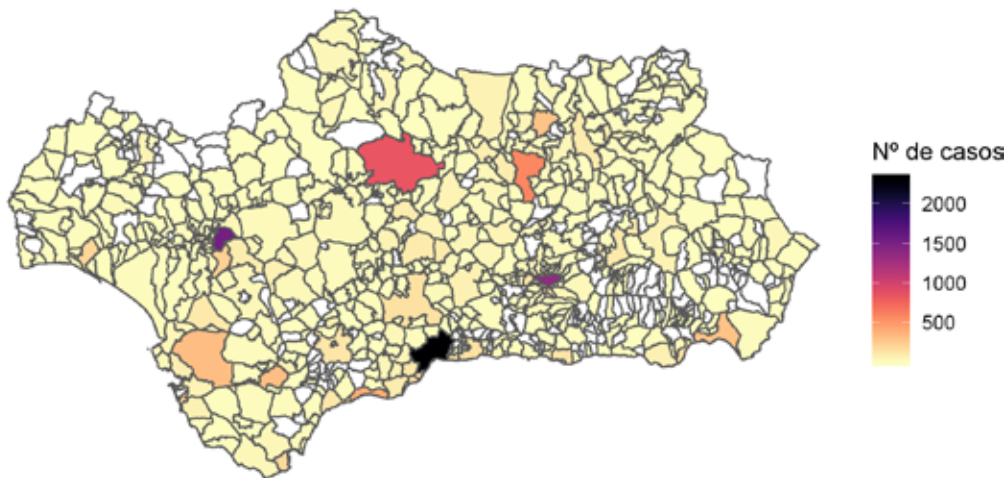
Fuente: Sistema de Vigilancia Epidemiológica de Andalucía (SVEA)



476\_20-SF  
26.05.20

Dirección General de Salud Pública y Ordenación Farmacéutica

### Distribución casos COVID-19 por municipio Casos confirmados



Fuente: Sistema de Vigilancia Epidemiológica de Andalucía (SVEA)

#### Tabla de casos por municipio e incidencia acumulada por 100.000 habitantes.

Municipio	CODIGOINE	Casos	Poblacion	Incidencia
Abla	04001	0	1249	0.00
Abrucena	04002	0	1202	0.00
Adra	04003	11	25148	43.74
Albanchez	04004	1	741	134.95
Alboloduy	04005	0	616	0.00
Albox	04006	15	11805	127.06
Alcolea	04007	1	825	121.21
Alcóntar	04008	0	505	0.00
Alcudia de Monteagud	04009	0	152	0.00
Alhabia	04010	2	671	298.06
Alhama de Almería	04011	3	3641	82.39
Alicún	04012	0	206	0.00
Almería	04013	286	198533	144.06
Almócita	04014	1	169	591.72
Alsodux	04015	0	125	0.00
Antas	04016	1	3182	31.43
Arboleas	04017	4	4596	87.03
Armuña de Almanzora	04018	0	302	0.00

476\_20-SF  
26.05.20

Dirección General de Salud Pública y Ordenación Farmacéutica

Municipio	CODIGOINE	Casos	Poblacion	Incidencia
Bacares	04019	0	246	0.00
Bayárcal	04020	0	317	0.00
Bayarque	04021	0	215	0.00
Bédar	04022	0	971	0.00
Beires	04023	0	110	0.00
Benahadux	04024	3	4382	68.46
Benitagla	04026	0	58	0.00
Benizalón	04027	0	254	0.00
Bentarique	04028	0	238	0.00
Berja	04029	1	12415	8.05
Canjáyar	04030	1	1214	82.37
Cantoria	04031	3	3204	93.63
Carboneras	04032	2	8004	24.99
Castro de Filabres	04033	1	123	813.01
Cóbdar	04034	0	171	0.00
Cuevas del Almanzora	04035	5	14081	35.51
Chercos	04036	0	278	0.00
Chirivel	04037	2	1472	135.87
Dalías	04038	13	4006	324.51
Enix	04041	0	466	0.00
Felix	04043	0	628	0.00
Fines	04044	2	2079	96.20
Fiñana	04045	0	1994	0.00
Fondón	04046	0	989	0.00
Gádor	04047	2	3012	66.40
Los Gallardos	04048	0	2794	0.00
Garrucha	04049	6	9212	65.13
Gérgal	04050	2	1030	194.17
Huécija	04051	1	480	208.33
Huércal de Almería	04052	14	17651	79.32
Huércal-Overa	04053	26	19127	135.93
Íllar	04054	27	394	6852.79
Instinción	04055	1	448	223.21
Laroya	04056	0	192	0.00
Láujar de Andarax	04057	0	1536	0.00
Líjar	04058	1	390	256.41
Lubrín	04059	3	1477	203.11
Lucainena de las Torres	04060	0	538	0.00
Lúcar	04061	2	763	262.12
Macael	04062	11	5482	200.66
María	04063	2	1238	161.55
Mojácar	04064	4	6403	62.47
Nacimiento	04065	0	495	0.00
Níjar	04066	9	30663	29.35
Ohanes	04067	0	580	0.00
Olula de Castro	04068	0	196	0.00
Olula del Río	04069	19	6210	305.96
Oria	04070	1	2249	44.46
Padules	04071	0	410	0.00
Partaloa	04072	0	1110	0.00
Paterna del Río	04073	0	371	0.00
Pechina	04074	3	4037	74.31
Pulpí	04075	8	10055	79.56





476\_20-SF  
26.05.20

Dirección General de Salud Pública y Ordenación Farmacéutica

Municipio	CODIGOINE	Casos	Poblacion	Incidencia
Purchena	04076	4	1618	247.22
Rágol	04077	1	316	316.46
Rioja	04078	0	1417	0.00
Roquetas de Mar	04079	151	96800	155.99
Santa Cruz de Marchena	04080	0	208	0.00
Santa Fe de Mondújar	04081	0	452	0.00
Senés	04082	0	295	0.00
Serón	04083	1	2041	49.00
Sierro	04084	0	381	0.00
Somontín	04085	0	446	0.00
Sorbas	04086	0	2388	0.00
Sufí	04087	0	204	0.00
Tabernas	04088	1	3688	27.11
Taberno	04089	0	925	0.00
Tahal	04090	0	362	0.00
Terque	04091	0	377	0.00
Tíjola	04092	2	3541	56.48
Turre	04093	3	3549	84.53
Turrillas	04094	0	240	0.00
Uleila del Campo	04095	0	833	0.00
Urrácal	04096	0	350	0.00
Velefique	04097	0	242	0.00
Vélez-Blanco	04098	0	1904	0.00
Vélez-Rubio	04099	4	6555	61.02
Vera	04100	11	16452	66.86
Viator	04101	2	5885	33.98
Vícar	04102	18	26028	69.16
Zurgena	04103	1	3005	33.28
Las Tres Villas	04901	2	568	352.11
El Ejido	04902	63	83594	75.36
La Mojonera	04903	6	9021	66.51
Balanegra	04904	0	3009	0.00
Alcalá de los Gazules	11001	8	5219	153.29
Alcalá del Valle	11002	76	5046	1506.14
Algar	11003	2	1413	141.54
Algeciras	11004	183	121957	150.05
Algodonales	11005	2	5550	36.04
Arcos de la Frontera	11006	16	30700	52.12
Barbate	11007	5	22518	22.20
Los Barrios	11008	30	23642	126.89
Benaocaz	11009	1	671	149.03
Bornos	11010	8	7670	104.30
El Bosque	11011	0	2145	0.00
Cádiz	11012	206	116027	177.54
Castellar de la Frontera	11013	0	3049	0.00
Conil de la Frontera	11014	7	22529	31.07
Chiclana de la Frontera	11015	62	84489	73.38
Chipiona	11016	14	19123	73.21
Espera	11017	0	3860	0.00
El Gastor	11018	1	1752	57.08
Grazalema	11019	1	2027	49.33
Jerez de la Frontera	11020	311	212749	146.18
Jimena de la Frontera	11021	11	6951	158.25



476\_20-SF  
26.05.20

Dirección General de Salud Pública y Ordenación Farmacéutica

Municipio	CODIGOINE	Casos	Poblacion	Incidencia
La Línea de la Concepción	11022	37	63147	58.59
Medina Sidonia	11023	5	11708	42.71
Olvera	11024	4	8113	49.30
Paterna de Rivera	11025	1	5470	18.28
Prado del Rey	11026	7	5605	124.89
El Puerto de Santa María	11027	72	88405	81.44
Puerto Real	11028	50	41627	120.11
Puerto Serrano	11029	0	6941	0.00
Rota	11030	32	29109	109.93
San Fernando	11031	215	94979	226.37
Sanlúcar de Barrameda	11032	34	68684	49.50
San Roque	11033	21	31218	67.27
Setenil de las Bodegas	11034	6	2769	216.68
Tarifa	11035	26	18162	143.16
Torre Alháuquime	11036	0	790	0.00
Trebujena	11037	27	7028	384.18
Ubrique	11038	54	16597	325.36
Vejer de la Frontera	11039	3	12624	23.76
Villaluenga del Rosario	11040	2	455	439.56
Villamartín	11041	15	12150	123.46
Zahara	11042	0	1387	0.00
Benalup-Casas Viejas	11901	1	6929	14.43
San José del Valle	11902	4	4418	90.54
San Martín del Tesorillo	11903	0	2753	0.00
Adamuz	14001	2	4192	47.71
Aguilar de la Frontera	14002	11	13328	82.53
Alcaracejos	14003	1	1486	67.29
Almedinilla	14004	1	2391	41.82
Almodóvar del Río	14005	6	7937	75.60
Añora	14006	0	1527	0.00
Baena	14007	52	19284	269.65
Belalcázar	14008	28	3255	860.22
Belmez	14009	7	2923	239.48
Benamejí	14010	2	4966	40.27
Los Blázquez	14011	0	661	0.00
Bujalance	14012	8	7417	107.86
Cabra	14013	53	20341	260.56
Cañete de las Torres	14014	1	2933	34.09
Carcabuey	14015	2	2412	82.92
Cardeña	14016	1	1490	67.11
La Carlota	14017	13	14061	92.45
El Carpio	14018	3	4383	68.45
Castro del Río	14019	20	7809	256.11
Conquista	14020	1	379	263.85
Córdoba	14021	840	325701	257.91
Doña Mencía	14022	2	4638	43.12
Dos Torres	14023	0	2411	0.00
Encinas Reales	14024	4	2254	177.46
Espejo	14025	3	3329	90.12
Espiel	14026	3	2397	125.16
Fernán-Núñez	14027	20	9663	206.98
Fuente la Lancha	14028	0	351	0.00
Fuente Obejuna	14029	6	4604	130.32



476\_20-SF  
26.05.20

Dirección General de Salud Pública y Ordenación Farmacéutica

Municipio	CODIGOINE	Casos	Poblacion	Incidencia
Fuente Palmera	14030	4	9783	40.89
Fuente-Tójar	14031	2	672	297.62
La Granjuela	14032	0	461	0.00
Guadalcázar	14033	4	1583	252.68
El Guijo	14034	0	355	0.00
Hinojosa del Duque	14035	39	6788	574.54
Hornachuelos	14036	1	4497	22.24
Iznájar	14037	26	4261	610.19
Lucena	14038	89	42605	208.90
Luque	14039	3	2994	100.20
Montalbán de Córdoba	14040	3	4489	66.83
Montemayor	14041	14	3855	363.16
Montilla	14042	85	22859	371.84
Montoro	14043	6	9364	64.08
Monturque	14044	0	1958	0.00
Moriles	14045	4	3717	107.61
Nueva Carteya	14046	1	5379	18.59
Obejo	14047	1	2011	49.73
Palenciana	14048	2	1478	135.32
Palma del Río	14049	9	21064	42.73
Pedro Abad	14050	4	2837	140.99
Pedroche	14051	0	1516	0.00
Peñarroya-Pueblonuevo	14052	21	10695	196.35
Posadas	14053	5	7325	68.26
Pozoblanco	14054	29	17210	168.51
Priego de Córdoba	14055	42	22408	187.43
Puente Genil	14056	57	30048	189.70
La Rambla	14057	7	7493	93.42
Rute	14058	92	9845	934.48
San Sebastián de los Ballesteros	14059	0	808	0.00
Santaella	14060	6	4629	129.62
Santa Eufemia	14061	0	755	0.00
Torrecampo	14062	25	1059	2360.72
Valenzuela	14063	3	1131	265.25
Valsequillo	14064	0	356	0.00
La Victoria	14065	2	2271	88.07
Villa del Río	14066	9	7104	126.69
Villafranca de Córdoba	14067	4	4871	82.12
Villaharta	14068	1	619	161.55
Villanueva de Córdoba	14069	5	8729	57.28
Villanueva del Duque	14070	3	1461	205.34
Villanueva del Rey	14071	38	1046	3632.89
Villaralto	14072	1	1131	88.42
Villaviciosa de Córdoba	14073	0	3229	0.00
El Viso	14074	1	2536	39.43
Zuheros	14075	0	641	0.00
Fuente Carreteros	14901	0	1131	0.00
La Guijarrosa	14902	0	1399	0.00
Agrón	18001	2	274	729.93
Alamedilla	18002	1	574	174.22
Albolote	18003	46	18808	244.58
Albondón	18004	0	728	0.00
Albuñán	18005	1	406	246.31



476\_20-SF  
26.05.20

Dirección General de Salud Pública y Ordenación Farmacéutica

Municipio	CODIGOINE	Casos	Poblacion	Incidencia
Albuñol	18006	3	7233	41.48
Albuñuelas	18007	1	821	121.80
Aldeire	18010	1	615	162.60
Alfacar	18011	17	5400	314.81
Algarinejo	18012	3	2520	119.05
Alhama de Granada	18013	6	5979	100.35
Alhendín	18014	21	9349	224.62
Alicún de Ortega	18015	0	480	0.00
Almegíjar	18016	0	365	0.00
Almuñécar	18017	19	26514	71.66
Alquife	18018	3	601	499.17
Arenas del Rey	18020	0	666	0.00
Armillá	18021	147	24174	608.09
Atarfe	18022	43	18706	229.87
Baza	18023	54	20412	264.55
Beas de Granada	18024	1	977	102.35
Beas de Guadix	18025	1	329	303.95
Benalúa	18027	2	3318	60.28
Benalúa de las Villas	18028	2	1066	187.62
Benamaurel	18029	3	2293	130.83
Bérchules	18030	0	716	0.00
Bubión	18032	0	296	0.00
Busquístar	18033	0	289	0.00
Cacín	18034	0	569	0.00
Cádiar	18035	0	1453	0.00
Cájar	18036	49	5129	955.35
Calicasas	18037	2	617	324.15
Campotéjar	18038	1	1237	80.84
Caniles	18039	2	4047	49.42
Cáñar	18040	0	350	0.00
Capileira	18042	0	554	0.00
Carataunas	18043	0	194	0.00
Cástaras	18044	0	249	0.00
Castilléjar	18045	1	1318	75.87
Castril	18046	5	2070	241.55
Cenes de la Vega	18047	27	8002	337.42
Cijuela	18048	4	3322	120.41
Cogollos de Guadix	18049	2	673	297.18
Cogollos de la Vega	18050	5	2031	246.18
Colomera	18051	0	1309	0.00
Cortes de Baza	18053	2	1869	107.01
Cortes y Graena	18054	0	996	0.00
Cúllar	18056	4	4129	96.88
Cúllar Vega	18057	27	7429	363.44
Chauchina	18059	5	5565	89.85
Chimeneas	18061	0	1257	0.00
Churriana de la Vega	18062	33	15200	217.11
Darro	18063	0	1599	0.00
Dehesas de Guadix	18064	0	419	0.00
Dehesas Viejas	18065	0	705	0.00
Deifontes	18066	6	2627	228.40
Diezma	18067	2	764	261.78
Dílar	18068	6	2054	292.11



476\_20-SF  
26.05.20

Dirección General de Salud Pública y Ordenación Farmacéutica

Municipio	CODIGOINE	Casos	Poblacion	Incidencia
Dólar	18069	0	622	0.00
Dúdar	18070	0	330	0.00
Dúrcal	18071	9	7015	128.30
Escúzar	18072	2	791	252.84
Ferreira	18074	1	299	334.45
Fonelas	18076	4	978	409.00
Fornes	18077	0	555	0.00
Freila	18078	0	918	0.00
Fuente Vaqueros	18079	12	4406	272.36
Galera	18082	2	1075	186.05
Gobernador	18083	0	233	0.00
Gójar	18084	16	5795	276.10
Gor	18085	1	733	136.43
Gorafe	18086	1	381	262.47
Granada	18087	1352	232462	581.60
Guadahortuna	18088	2	1935	103.36
Guadix	18089	99	18422	537.40
Gualchos	18093	8	5193	154.05
Güéjar Sierra	18094	25	2820	886.52
Güevéjar	18095	8	2595	308.29
Huélago	18096	0	403	0.00
Huéneja	18097	0	1184	0.00
Huéscar	18098	6	7253	82.72
Huétor de Santillán	18099	5	1877	266.38
Huétor Tájar	18100	15	10352	144.90
Huétor Vega	18101	41	12039	340.56
Íllora	18102	7	10054	69.62
Ítrabo	18103	0	988	0.00
Iznalloz	18105	19	5134	370.08
Játar	18106	0	614	0.00
Jayena	18107	0	1060	0.00
Jérez del Marquesado	18108	0	968	0.00
Jete	18109	0	919	0.00
Jun	18111	18	3833	469.61
Juvinles	18112	0	153	0.00
La Calahorra	18114	1	673	148.59
Láchar	18115	3	3471	86.43
Lanjarón	18116	5	3507	142.57
Lanteira	18117	1	588	170.07
Lecrín	18119	5	2134	234.30
Lentegí	18120	0	326	0.00
Lobras	18121	1	145	689.66
Loja	18122	58	20342	285.12
Lugros	18123	0	323	0.00
Lújar	18124	0	488	0.00
La Malahá	18126	4	1781	224.59
Maracena	18127	118	22116	533.55
Marchal	18128	0	417	0.00
Moclín	18132	2	3651	54.78
Molvízar	18133	1	2794	35.79
Monachil	18134	40	7939	503.84
Montefrío	18135	39	5433	717.84
Montejícar	18136	1	2113	47.33



476\_20-SF  
26.05.20

Dirección General de Salud Pública y Ordenación Farmacéutica

Municipio	CODIGOINE	Casos	Poblacion	Incidencia
Montillana	18137	1	1189	84.10
Moraleda de Zafayona	18138	2	3153	63.43
Motril	18140	124	58020	213.72
Murtas	18141	2	467	428.27
Nigüelas	18143	2	1173	170.50
Nívar	18144	2	994	201.21
Ogíjares	18145	63	14160	444.92
Orce	18146	0	1190	0.00
Órgiva	18147	7	5725	122.27
Otívar	18148	0	1034	0.00
Villa de Otura	18149	26	6952	373.99
Padul	18150	24	8420	285.04
Pampaneira	18151	0	321	0.00
Pedro Martínez	18152	0	1107	0.00
Peligros	18153	35	11394	307.18
La Peza	18154	0	1178	0.00
Pinos Genil	18157	3	1457	205.90
Pinos Puente	18158	34	9930	342.40
Piñar	18159	1	1138	87.87
Polícar	18161	0	276	0.00
Polopos	18162	1	1756	56.95
Pórtugos	18163	0	382	0.00
Puebla de Don Fadrique	18164	3	2250	133.33
Pulianas	18165	18	5429	331.55
Purullena	18167	2	2293	87.22
Quéntar	18168	3	933	321.54
Rubite	18170	0	394	0.00
Salar	18171	2	2631	76.02
Salobreña	18173	9	12381	72.69
Santa Cruz del Comercio	18174	0	528	0.00
Santa Fe	18175	119	15157	785.12
Soportújar	18176	0	268	0.00
Sorvilán	18177	0	538	0.00
Torre-Cardela	18178	0	736	0.00
Torvizcón	18179	0	648	0.00
Trevélez	18180	1	732	136.61
Turón	18181	0	239	0.00
Ugíjar	18182	1	2523	39.64
Válor	18183	0	675	0.00
Vélez de Benaudalla	18184	1	2841	35.20
Ventas de Huelma	18185	1	640	156.25
Villanueva de las Torres	18187	0	582	0.00
Villanueva Mesía	18188	5	2021	247.40
Víznar	18189	1	976	102.46
Zafarraya	18192	1	2137	46.79
La Zubia	18193	110	19155	574.26
Zújar	18194	3	2548	117.74
La Taha	18901	1	653	153.14
El Valle	18902	1	914	109.41
Nevada	18903	0	1050	0.00
Alpujarra de la Sierra	18904	3	989	303.34
Las Gábias	18905	43	21115	203.65
Los Guájares	18906	1	1057	94.61



476\_20-SF  
26.05.20

Dirección General de Salud Pública y Ordenación Farmacéutica

Municipio	CODIGOINE	Casos	Poblacion	Incidencia
Valle del Zalabí	18907	5	2128	234.96
Villamena	18908	1	948	105.49
Morelábor	18909	0	607	0.00
El Pinar	18910	0	877	0.00
Vegas del Genil	18911	64	11166	573.17
Cuevas del Campo	18912	1	1735	57.64
Zagra	18913	6	834	719.42
Valderrubio	18914	0	2086	0.00
Domingo Pérez de Granada	18915	0	890	0.00
Torrenueva Costa	18916	0	2682	0.00
Alájar	21001	0	756	0.00
Aljaraque	21002	30	21260	141.11
El Almendro	21003	3	826	363.20
Almonaster la Real	21004	3	1819	164.93
Almonte	21005	10	24191	41.34
Alosno	21006	3	3923	76.47
Aracena	21007	54	8107	666.09
Aroche	21008	1	3073	32.54
Arroyomolinos de León	21009	0	953	0.00
Ayamonte	21010	6	20946	28.65
Beas	21011	3	4257	70.47
Berrocal	21012	0	312	0.00
Bollullos Par del Condado	21013	8	14272	56.05
Bonares	21014	1	6058	16.51
Cabezas Rubias	21015	0	730	0.00
Cala	21016	1	1167	85.69
Calañas	21017	1	2791	35.83
El Campillo	21018	1	2023	49.43
Campofrío	21019	2	675	296.30
Cañaverl de León	21020	0	403	0.00
Cartaya	21021	5	19974	25.03
Castaño del Robledo	21022	0	223	0.00
El Cerro de Andévalo	21023	0	2364	0.00
Corteconcepción	21024	1	548	182.48
Cortegana	21025	3	4666	64.29
Cortelazor	21026	0	299	0.00
Cumbres de Enmedio	21027	0	56	0.00
Cumbres de San Bartolomé	21028	1	381	262.47
Cumbres Mayores	21029	2	1755	113.96
Chucena	21030	1	2222	45.00
Encinasola	21031	0	1305	0.00
Escacena del Campo	21032	5	2284	218.91
Fuenteheridos	21033	1	678	147.49
Galaroza	21034	0	1379	0.00
Gibraleón	21035	8	12607	63.46
La Granada de Río-Tinto	21036	0	239	0.00
El Granado	21037	1	516	193.80
Higuera de la Sierra	21038	0	1287	0.00
Hinojales	21039	0	325	0.00
Hinojos	21040	4	3976	100.60
Huelva	21041	197	143663	137.13
Isla Cristina	21042	5	21264	23.51
Jabugo	21043	4	2250	177.78



476\_20-SF  
26.05.20

Dirección General de Salud Pública y Ordenación Farmacéutica

Municipio	CODIGOINE	Casos	Poblacion	Incidencia
Lepe	21044	9	27431	32.81
Linares de la Sierra	21045	0	263	0.00
Lucena del Puerto	21046	5	3371	148.32
Manzanilla	21047	3	2135	140.52
Los Marines	21048	0	396	0.00
Minas de Riotinto	21049	5	3848	129.94
Moguer	21050	7	22088	31.69
La Nava	21051	0	266	0.00
Nerva	21052	11	5235	210.12
Niebla	21053	0	4117	0.00
La Palma del Condado	21054	21	10761	195.15
Palos de la Frontera	21055	5	11289	44.29
Paterna del Campo	21056	4	3509	113.99
Paymogo	21057	1	1159	86.28
Puebla de Guzmán	21058	3	3073	97.62
Puerto Moral	21059	0	282	0.00
Punta Umbría	21060	8	15242	52.49
Rociana del Condado	21061	3	7855	38.19
Rosal de la Frontera	21062	2	1697	117.86
San Bartolomé de la Torre	21063	2	3736	53.53
San Juan del Puerto	21064	14	9300	150.54
Sanlúcar de Gvadiana	21065	0	409	0.00
San Silvestre de Guzmán	21066	0	623	0.00
Santa Ana la Real	21067	0	476	0.00
Santa Bárbara de Casa	21068	6	1035	579.71
Santa Olalla del Cala	21069	0	2001	0.00
Trigueros	21070	15	7713	194.48
Valdelarco	21071	1	239	418.41
Valverde del Camino	21072	24	12820	187.21
Villablanca	21073	0	2848	0.00
Villalba del Alcor	21074	2	3338	59.92
Villanueva de las Cruces	21075	0	373	0.00
Villanueva de los Castillejos	21076	5	2820	177.30
Villarrasa	21077	3	2176	137.87
Zalamea la Real	21078	9	3068	293.35
Zufre	21079	0	808	0.00
La Zarza-Perrunal	21902	0	1267	0.00
Albanchez de Mágina	23001	1	1024	97.66
Alcalá la Real	23002	49	21605	226.80
Alcaudete	23003	14	10498	133.36
Aldeaquemada	23004	0	481	0.00
Andújar	23005	56	36793	152.20
Arjona	23006	70	5542	1263.08
Arjonilla	23007	30	3575	839.16
Arquillos	23008	4	1734	230.68
Baeza	23009	41	15841	258.82
Bailén	23010	48	17667	271.69
Baños de la Encina	23011	4	2582	154.92
Beas de Segura	23012	3	5130	58.48
Begíjar	23014	3	3029	99.04
Bélmez de la Moraleda	23015	2	1567	127.63
Benatae	23016	0	448	0.00
Cabra del Santo Cristo	23017	9	1779	505.90





476\_20-SF  
26.05.20

Dirección General de Salud Pública y Ordenación Farmacéutica

Municipio	CODIGOINE	Casos	Poblacion	Incidencia
Cambil	23018	20	2703	739.92
Campillo de Arenas	23019	0	1760	0.00
Canena	23020	0	1831	0.00
Carboneros	23021	0	615	0.00
La Carolina	23024	23	15261	150.71
Castellar	23025	1	3314	30.18
Castillo de Locubín	23026	9	4058	221.78
Cazalilla	23027	3	824	364.08
Cazorla	23028	15	7441	201.59
Chiclana de Segura	23029	0	965	0.00
Chilluévar	23030	3	1434	209.21
Escañuela	23031	2	950	210.53
Espeluy	23032	0	619	0.00
Frailas	23033	4	1575	253.97
Fuensanta de Martos	23034	2	3074	65.06
Fuerte del Rey	23035	2	1357	147.38
Génave	23037	0	611	0.00
La Guardia de Jaén	23038	31	5011	618.64
Guarromán	23039	3	2724	110.13
Lahiguera	23040	7	1710	409.36
Higuera de Calatrava	23041	0	619	0.00
Hinojares	23042	0	401	0.00
Hornos	23043	0	601	0.00
Huelma	23044	8	5776	138.50
Huesa	23045	1	2489	40.18
Ibros	23046	0	2832	0.00
La Iruela	23047	6	1899	315.96
Iznatoraf	23048	0	960	0.00
Jabalquinto	23049	5	2039	245.22
Jaén	23050	574	112999	507.97
Jamilena	23051	5	3293	151.84
Jimena	23052	2	1284	155.76
Jódar	23053	3	11667	25.71
Larva	23054	1	472	211.86
Linares	23055	286	57414	498.14
Lopera	23056	1	3665	27.29
Lupión	23057	0	842	0.00
Mancha Real	23058	29	11264	257.46
Marmolejo	23059	10	6812	146.80
Martos	23060	32	24215	132.15
Mengíbar	23061	36	9941	362.14
Montizón	23062	3	1725	173.91
Navas de San Juan	23063	2	4517	44.28
Noalejo	23064	0	1970	0.00
Orcera	23065	3	1811	165.65
Peal de Becerro	23066	12	5266	227.88
Pegalajar	23067	6	2919	205.55
Porcuna	23069	11	6235	176.42
Pozo Alcón	23070	2	4673	42.80
Puente de Génave	23071	2	2159	92.64
La Puerta de Segura	23072	1	2268	44.09
Quesada	23073	1	5209	19.20
Rus	23074	4	3547	112.77



476\_20-SF  
26.05.20

Dirección General de Salud Pública y Ordenación Farmacéutica

Municipio	CODIGOINE	Casos	Poblacion	Incidencia
Sabiote	23075	4	3918	102.09
Santa Elena	23076	0	888	0.00
Santiago de Calatrava	23077	0	699	0.00
Santisteban del Puerto	23079	3	4472	67.08
Santo Tomé	23080	34	2139	1589.53
Segura de la Sierra	23081	1	1790	55.87
Siles	23082	4	2241	178.49
Sorihuela del Guadalimar	23084	0	1100	0.00
Torreblascopedro	23085	4	2546	157.11
Torredelcampo	23086	76	14247	533.45
Torredonjimeno	23087	34	13696	248.25
Torreperogil	23088	12	7276	164.93
Torres	23090	1	1406	71.12
Torres de Albánchez	23091	0	787	0.00
Úbeda	23092	92	34345	267.87
Valdepeñas de Jaén	23093	1	3714	26.93
Vilches	23094	5	4436	112.71
Villacarrillo	23095	15	10726	139.85
Villanueva de la Reina	23096	39	3081	1265.82
Villanueva del Arzobispo	23097	2	8193	24.41
Villardompardo	23098	3	965	310.88
Los Villares	23099	15	6014	249.42
Villarodrigo	23101	0	405	0.00
Cárcheles	23901	1	1363	73.37
Bedmar y Garcéz	23902	2	2642	75.70
Villatorres	23903	51	4316	1181.65
Santiago-Pontones	23904	5	2956	169.15
Arroyo del Ojanco	23905	2	2288	87.41
Alameda	29001	1	5372	18.62
Alcaucín	29002	1	2230	44.84
Alfarnate	29003	1	1069	93.55
Alfarnatejo	29004	0	377	0.00
Algarrobo	29005	10	6444	155.18
Algatocín	29006	1	793	126.10
Alhaurín de la Torre	29007	110	40345	272.65
Alhaurín el Grande	29008	57	24705	230.72
Almáchar	29009	3	1811	165.65
Almargen	29010	4	1954	204.71
Almogía	29011	8	3715	215.34
Álora	29012	32	12985	246.44
Alozaina	29013	4	2051	195.03
Alpandeire	29014	0	260	0.00
Antequera	29015	139	41239	337.06
Árchez	29016	0	385	0.00
Archidona	29017	25	8238	303.47
Ardales	29018	3	2500	120.00
Arenas	29019	2	1156	173.01
Arriate	29020	11	4102	268.16
Atajate	29021	0	168	0.00
Benadalid	29022	0	215	0.00
Benahavís	29023	9	8085	111.32
Benalauría	29024	1	438	228.31
Benalmádena	29025	165	68128	242.19



476\_20-SF  
26.05.20

Dirección General de Salud Pública y Ordenación Farmacéutica

Municipio	CODIGOINE	Casos	Poblacion	Incidencia
Benamargosa	29026	1	1514	66.05
Benamocarra	29027	5	3011	166.06
Benaolán	29028	0	1476	0.00
Benarrabá	29029	0	455	0.00
El Borge	29030	0	930	0.00
El Burgo	29031	1	1800	55.56
Campillos	29032	13	8444	153.96
Canillas de Aceituno	29033	0	1677	0.00
Canillas de Albaida	29034	0	716	0.00
Cañete la Real	29035	3	1665	180.18
Carratraca	29036	0	731	0.00
Cartajima	29037	0	253	0.00
Cártama	29038	47	26259	178.99
Casabermeja	29039	8	3522	227.14
Casarabonela	29040	1	2502	39.97
Casares	29041	5	6515	76.75
Cóin	29042	41	22147	185.13
Colmenar	29043	4	3376	118.48
Comares	29044	0	1315	0.00
Cómpeta	29045	1	3922	25.50
Cortes de la Frontera	29046	1	3101	32.25
Cuevas Bajas	29047	21	1395	1505.38
Cuevas del Becerro	29048	4	1589	251.73
Cuevas de San Marcos	29049	6	3648	164.47
Cútar	29050	0	607	0.00
Estepona	29051	110	68286	161.09
Faraján	29052	0	253	0.00
Frigiliana	29053	4	3009	132.93
Fuengirola	29054	91	80309	113.31
Fuente de Piedra	29055	2	2596	77.04
Gaucín	29056	0	1576	0.00
Genalguacil	29057	1	410	243.90
Guaro	29058	10	2260	442.48
Humilladero	29059	8	3286	243.46
Igualeja	29060	1	763	131.06
Istán	29061	0	1469	0.00
Iznate	29062	1	868	115.21
Jimera de Líbar	29063	0	372	0.00
Jubrique	29064	0	528	0.00
Júzcar	29065	0	232	0.00
Macharaviaya	29066	0	480	0.00
Málaga	29067	2308	574654	401.63
Manilva	29068	6	15528	38.64
Marbella	29069	396	143386	276.18
Mijas	29070	86	82742	103.94
Moclínejo	29071	1	1271	78.68
Mollina	29072	2	5149	38.84
Monda	29073	1	2594	38.55
Montequaque	29074	0	964	0.00
Nerja	29075	10	21091	47.41
Ojén	29076	4	3702	108.05
Parauta	29077	0	251	0.00
Periana	29079	2	3048	65.62



476\_20-SF  
26.05.20

Dirección General de Salud Pública y Ordenación Farmacéutica

Municipio	CODIGOINE	Casos	Poblacion	Incidencia
Pizarra	29080	10	9226	108.39
Pujerra	29081	0	301	0.00
Rincón de la Victoria	29082	150	47179	317.94
Riogordo	29083	2	2724	73.42
Ronda	29084	115	33877	339.46
Salares	29085	0	169	0.00
Sayalonga	29086	0	1681	0.00
Sedella	29087	0	606	0.00
Sierra de Yeguas	29088	7	3346	209.21
Teba	29089	16	3760	425.53
Tolox	29090	0	2107	0.00
Torrox	29091	13	17234	75.43
Totalán	29092	0	746	0.00
Valle de Abdalajís	29093	14	2542	550.75
Vélez-Málaga	29094	142	81643	173.93
Villanueva de Algaidas	29095	6	4176	143.68
Villanueva del Rosario	29096	8	3356	238.38
Villanueva del Trabuco	29097	6	5299	113.23
Villanueva de Tapia	29098	3	1476	203.25
Viñuela	29099	0	2034	0.00
Yunquera	29100	7	2864	244.41
Torremolinos	29901	152	68661	221.38
Villanueva de la Concepción	29902	11	3296	333.74
Montecorto	29903	0	593	0.00
Serrato	29904	0	477	0.00
Aguadulce	41001	1	2020	49.50
Alanís	41002	1	1723	58.04
Albaida del Aljarafe	41003	2	3197	62.56
Alcalá de Guadaíra	41004	80	75279	106.27
Alcalá del Río	41005	7	12029	58.19
Alcolea del Río	41006	5	3373	148.24
La Algaba	41007	19	16374	116.04
Algámitas	41008	0	1255	0.00
Almadén de la Plata	41009	0	1355	0.00
Almensilla	41010	10	6080	164.47
Arahal	41011	65	19526	332.89
Aznalcázar	41012	6	4586	130.83
Aznalcóllar	41013	2	6091	32.84
Badolatosa	41014	0	3078	0.00
Benacazón	41015	4	7241	55.24
Bollullos de la Mitación	41016	10	10787	92.70
Bormujos	41017	30	21972	136.54
Brenes	41018	11	12471	88.20
Burguillos	41019	9	6716	134.01
Las Cabezas de San Juan	41020	15	16417	91.37
Camas	41021	23	27509	83.61
La Campana	41022	0	5276	0.00
Cantillana	41023	10	10684	93.60
Carmona	41024	21	28531	73.60
Carrión de los Céspedes	41025	1	2544	39.31
Casariche	41026	2	5456	36.66
Castilblanco de los Arroyos	41027	4	4864	82.24
Castilleja de Guzmán	41028	2	2821	70.90



476\_20-SF  
26.05.20

Dirección General de Salud Pública y Ordenación Farmacéutica

Municipio	CODIGOINE	Casos	Poblacion	Incidencia
Castilleja de la Cuesta	41029	29	17418	166.49
Castilleja del Campo	41030	0	629	0.00
El Castillo de las Guardas	41031	1	1443	69.30
Cazalla de la Sierra	41032	3	4718	63.59
Constantina	41033	3	5896	50.88
Coria del Río	41034	35	30777	113.72
Coripe	41035	1	1251	79.94
El Coronil	41036	0	4746	0.00
Los Corrales	41037	4	3941	101.50
Dos Hermanas	41038	224	133968	167.20
Écija	41039	25	39873	62.70
Espartinas	41040	29	15791	183.65
Estepa	41041	21	12505	167.93
Fuentes de Andalucía	41042	5	7111	70.31
El Garrobo	41043	0	790	0.00
Gelves	41044	16	10184	157.11
Gerena	41045	6	7585	79.10
Gilena	41046	2	3727	53.66
Gines	41047	11	13420	81.97
Guadalcanal	41048	0	2627	0.00
Guillena	41049	8	12788	62.56
Herrera	41050	11	6461	170.25
Huévar del Aljarafe	41051	1	3015	33.17
Lantejuela	41052	0	3814	0.00
Lebrija	41053	95	27524	345.15
Lora de Estepa	41054	1	862	116.01
Lora del Río	41055	6	18662	32.15
La Luisiana	41056	5	4576	109.27
El Madroño	41057	0	278	0.00
Mairena del Alcor	41058	35	23550	148.62
Mairena del Aljarafe	41059	80	46089	173.58
Marchena	41060	36	19457	185.02
Marinaleda	41061	1	2627	38.07
Martín de la Jara	41062	3	2704	110.95
Los Molares	41063	0	3480	0.00
Montellano	41064	6	7056	85.03
Morón de la Frontera	41065	23	27627	83.25
Las Navas de la Concepción	41066	2	1559	128.29
Olivares	41067	6	9394	63.87
Osuna	41068	16	17560	91.12
Los Palacios y Villafranca	41069	21	38354	54.75
Palomares del Río	41070	10	8767	114.06
Paradas	41071	29	6908	419.80
Pedrera	41072	6	5194	115.52
El Pedroso	41073	7	2018	346.88
Peñaflor	41074	2	3656	54.70
Pilas	41075	11	13974	78.72
Pruna	41076	0	2603	0.00
La Puebla de Cazalla	41077	8	10979	72.87
La Puebla de los Infantes	41078	0	2991	0.00
La Puebla del Río	41079	8	11868	67.41
El Real de la Jara	41080	0	1503	0.00
La Rinconada	41081	36	38628	93.20



476\_20-SF  
26.05.20

Dirección General de Salud Pública y Ordenación Farmacéutica

Municipio	CODIGOINE	Casos	Poblacion	Incidencia
La Roda de Andalucía	41082	11	4183	262.97
El Ronquillo	41083	1	1364	73.31
El Rubio	41084	3	3408	88.03
Salteras	41085	7	5530	126.58
San Juan de Aznalfarache	41086	162	21416	756.44
Sanlúcar la Mayor	41087	16	13808	115.87
San Nicolás del Puerto	41088	0	596	0.00
Santiponce	41089	4	8554	46.76
El Saucejo	41090	2	4284	46.69
Sevilla	41091	1534	688592	222.77
Tocina	41092	9	9501	94.73
Tomares	41093	46	25359	181.40
Umbrete	41094	14	8894	157.41
Utrera	41095	32	50728	63.08
Valencina de la Concepción	41096	6	7751	77.41
Villamanrique de la Condesa	41097	2	4459	44.85
Villanueva del Ariscal	41098	5	6610	75.64
Villanueva del Río y Minas	41099	5	4858	102.92
Villanueva de San Juan	41100	1	1120	89.29
Villaverde del Río	41101	7	7818	89.54
El Viso del Alcor	41102	32	19266	166.10
Cañada Rosal	41901	4	3320	120.48
Isla Mayor	41902	1	5839	17.13
El Cuervo de Sevilla	41903	12	8610	139.37
El Palmar de Troya	41904	0	2340	0.00

