

1. Disposiciones generales

CONSEJERÍA DE SALUD Y FAMILIAS

Acuerdo de 6 de abril de 2021, del Consejo de Gobierno, por el que se toma conocimiento del informe de la Consejería de Salud y Familias sobre la evolución de la pandemia del COVID-19 en la Comunidad Autónoma de Andalucía a fecha 6 de abril de 2021.

La Organización Mundial de la Salud, OMS en adelante, declaró la emergencia en salud pública de importancia internacional y la pandemia global ante la situación del coronavirus COVID-19, con fechas 30 de enero y 11 de marzo de 2020, respectivamente.

Con motivo de la situación de emergencia de salud pública relacionada en el párrafo anterior, el Gobierno de la Nación ha acordado declarar en sendas ocasiones el estado de alarma en todo el territorio nacional mediante el Real Decreto 463/2020, de 14 de marzo, por el que se declara el estado de alarma para la gestión de la situación de crisis sanitaria ocasionada por el COVID-19, y el Real Decreto 926/2020, de 25 de octubre, por el que se declara el estado de alarma para contener la propagación de infecciones causadas por el SARS-CoV-2, con fundamento en las circunstancias extraordinarias y que constituyen una crisis sanitaria sin precedentes y de enorme magnitud.

En virtud del contexto referido en los anteriores párrafos, la Consejería de Salud y Familias lleva elaborando desde el mes de marzo de 2020 un informe semanal en el que se desglosan los datos principales sobre la evolución de la pandemia del COVID-19 en la Comunidad Autónoma de Andalucía actualizado a la fecha de las diferentes sesiones del Consejo de Gobierno, siendo el último de ellos de fecha 6 de abril de 2021, que se adjunta al presente acuerdo.

Por todo ello, teniendo en cuenta la situación de emergencia sanitaria declarada por la OMS y la repercusión que para la ciudadanía andaluza tiene el buen funcionamiento del Sistema Sanitario Público de Andalucía, así como la evolución actual de la pandemia, se considera oportuno y conveniente que el informe referido sea conocido por parte del Consejo de Gobierno.

En su virtud, de conformidad con el artículo 27.23 de la Ley 6/2006, de 24 de octubre, del Gobierno de la Comunidad Autónoma de Andalucía, a propuesta del Consejero de Salud y Familias, y previa deliberación, el Consejo de Gobierno en su reunión del día 6 de abril de 2021,

A C U E R D A

Tomar conocimiento del informe de la Consejería de Salud y Familias sobre la evolución de la pandemia del COVID-19 en la Comunidad Autónoma de Andalucía a fecha 6 de abril de 2021.

Sevilla, 6 de abril de 2021

JESÚS RAMÓN AGUIRRE MUÑOZ
Consejero de Salud y Familias

JUAN MANUEL MORENO BONILLA
Presidente de la Junta de Andalucía



CONSEJERÍA DE SALUD Y FAMILIAS

Dirección General de Salud Pública y Ordenación Farmacéutica

INFORME ALERTA COVID19 ANDALUCÍA



Servicio de Vigilancia y Salud Laboral.
06 abril 2021



1

00189740





Dirección General de Salud Pública y Ordenación Farmacéutica

Nota metodológica: La definición de caso confirmado ha sufrido cambios a lo largo del tiempo. Desde el 15 de marzo la definición de caso para la declaración epidemiológica incluye: casos hospitalizados y casos de cualquier gravedad no hospitalizados que pertenezcan a personal sanitario, sociosanitario así como otros servicios esenciales y grupos vulnerables. A partir del 12 de abril se incluyen en los datos de casos confirmados los casos confirmados por test rápidos. A partir del 25 de septiembre se incluyen también como caso confirmado con infección activa, los casos diagnosticados por test rápido de antígeno. Estos últimos casos se presentan en este informe junto a los casos confirmados por PCR como casos confirmados por pruebas diagnósticas de infección activa (PDIA).

Los datos presentados en este informe están en continua revisión y ciertas oscilaciones diarias pueden deberse a procesos de depuración y consolidación de datos.

RESUMEN

Se resumen las principales características de los casos de COVID19 a día 2021-04-06.

Provincia	Confirmados	Confirmado PDIA	Confirmado serología	Confirmados fallecidos	Confirmados recuperados
Almería	49662	49343	319	758	40310
Cádiz	74409	74021	388	1401	59164
Córdoba	46847	46383	464	916	37767
Granada	74606	73772	834	1618	59678
Huelva	25882	25681	201	351	21083
Jaén	42717	42120	597	921	36242
Málaga	91595	89680	1915	1564	74140
Sevilla	108487	107592	895	1849	84512
Total	514205	508592	5613	9378	412896

- La incidencia acumulada para la Comunidad Autónoma de Andalucía es de: 6074.91 casos por 100.000 habitantes.
- La incidencia acumulada de casos confirmados PDIA en Andalucía es de: 6008.59 casos por 100.000 habitantes.
- La incidencia acumulada en los últimos 14 días por fecha de diagnóstico para la Comunidad Autónoma de Andalucía es de: 156.7 casos por 100.000 habitantes.
- La incidencia acumulada en los últimos 14 días por fecha de diagnóstico de casos confirmados por PDIA en Andalucía es de: 156.54 casos por 100.000 habitantes.
- Se han notificado 9378 fallecimientos, siendo la letalidad del 1.82%.





Dirección General de Salud Pública y Ordenación Farmacéutica

Incidencia acumulada en los últimos 14 días por fecha de diagnóstico. Casos confirmados totales y confirmados PDIA:

Provincia	Incidencia acumulada <14 días	Incidencia acumulada PDIA <14 días
Almería	218.84	218.84
Cádiz	138.18	138.10
Córdoba	211.06	210.80
Granada	221.94	221.72
Huelva	135.82	135.43
Jaén	149.99	149.67
Málaga	95.50	95.44
Sevilla	153.29	153.09
Andalucía	156.70	156.54

Tabla resumen de casos confirmados hospitalizados:

Provincia	Hospitalizados	UCI	Altas hospitalarias	Altas hospitalarias sin fallecimientos
Almería	3437	520	2944	2479
Cádiz	5230	572	4225	3178
Córdoba	4010	482	3722	2968
Granada	6712	770	6019	4603
Huelva	1821	122	1616	1321
Jaén	4027	358	3852	3054
Málaga	7445	670	6747	5398
Sevilla	8898	846	7728	6145
Total	41580	4340	36853	29146

Tabla de casos confirmados fallecidos por grupo de edad y sexo:

Grupo de edad	Hombre	Mujer	Total	Porcentaje
[0,5)	1	0	1	0.0
[5,15)	1	0	1	0.0
[15,25)	13	9	22	0.2
[25,35)	16	10	26	0.3
[35,45)	44	24	68	0.7
[45,55)	209	75	284	3.0
[55,65)	575	248	823	8.8
[65,75)	1151	471	1622	17.3
[75,120)	3265	3263	6528	69.6
Total	5275	4100	9375	100.0





Dirección General de Salud Pública y Ordenación Farmacéutica

Tabla de casos confirmados en profesionales sanitarios o socio-sanitarios por provincia:

Provincia	No sanitario en centro sanitario	No sanitario en centro sociosanitario	Sanitario en centro sanitario	Sanitario en centro sociosanitario	Sanitario en otro centro	Total	Fallecidos	Curados
Almería	70	140	802	176	71	1259	1	1158
Cádiz	161	214	1393	291	149	2208	5	1954
Córdoba	90	227	901	303	38	1559	3	1429
Granada	366	545	2322	578	167	3978	7	3742
Huelva	44	66	448	79	36	673	0	620
Jaén	107	198	830	351	30	1516	4	1458
Málaga	295	358	2494	587	187	3921	0	3641
Sevilla	304	433	2200	569	172	3678	6	3356
Total	1437	2181	11390	2934	850	18792	26	17358

Tabla de casos confirmados por tipo de profesional sanitario o socio-sanitario:

Tipo de profesional	n	Porcentaje
NA	7516	40.0
Auxiliar de enfermería	3149	16.8
Enfermería	2934	15.6
Otros	2533	13.5
Medicina	2140	11.4
Celador/a	520	2.8
Total	18792	100.0

Tabla de casos confirmados institucionalizados y fallecidos institucionalizados:

Provincia	Residencias de mayores	Otro tipo de institución	Fallecidos Residencias de mayores	Fallecidos Otro tipo de institución
Almería	451	67	90	8
Cádiz	1179	76	312	5
Córdoba	1622	209	315	7
Granada	1866	436	376	28
Huelva	216	21	50	6
Jaén	1192	195	217	9
Málaga	1675	307	298	20
Sevilla	2030	320	375	21
Total	10231	1631	2033	104



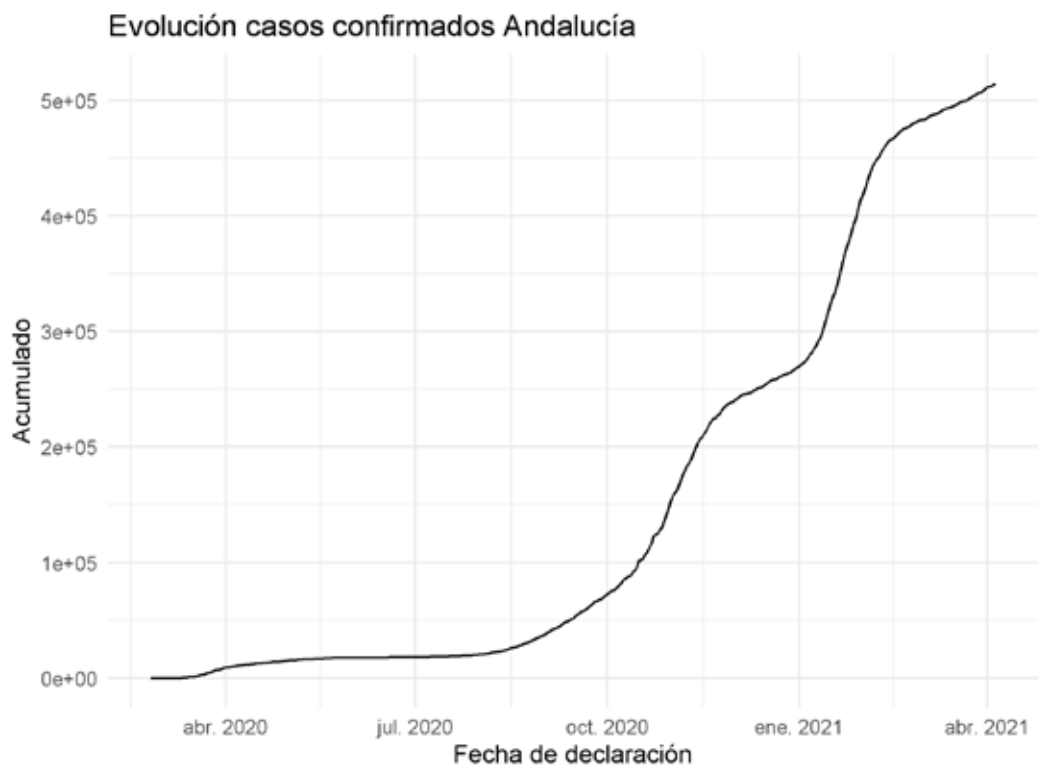


Dirección General de Salud Pública y Ordenación Farmacéutica

INFORME EPIDEMIOLÓGICO DE CASOS CONFIRMADOS

Tablas y gráficos de casos confirmados de coronavirus COVID-19 a fecha:

2021-04-06 : 514205



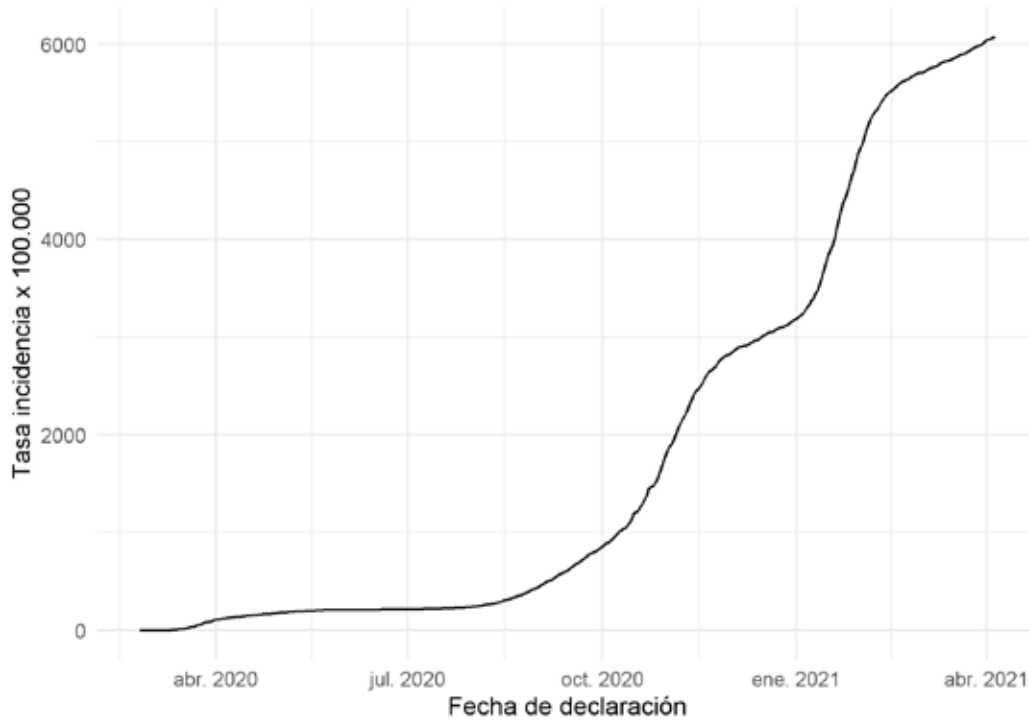
Fuente: Sistema de Vigilancia Epidemiológica de Andalucía (SVEA)





Dirección General de Salud Pública y Ordenación Farmacéutica

Evolución incidencia acumulada Andalucía

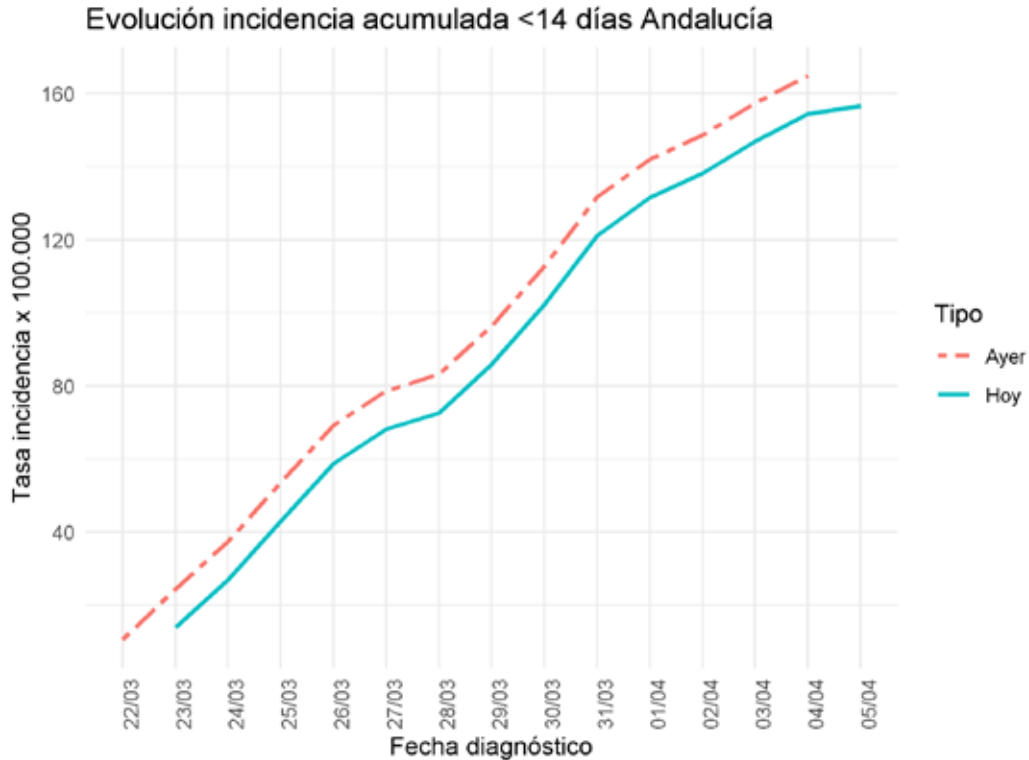


Fuente: Sistema de Vigilancia Epidemiológica de Andalucía (SVEA)





Dirección General de Salud Pública y Ordenación Farmacéutica



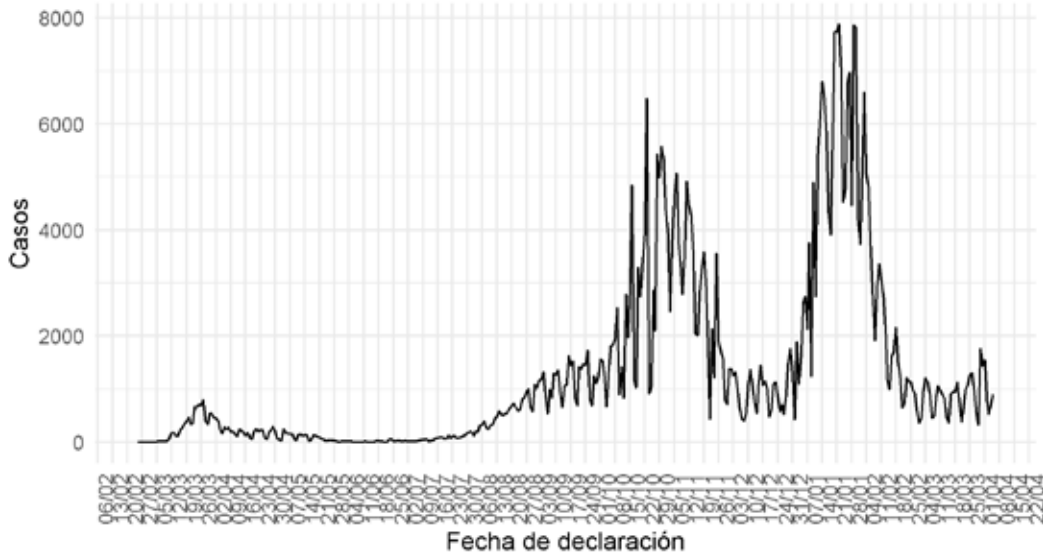
Fuente: Sistema de Vigilancia Epidemiológica de Andalucía (SVEA)





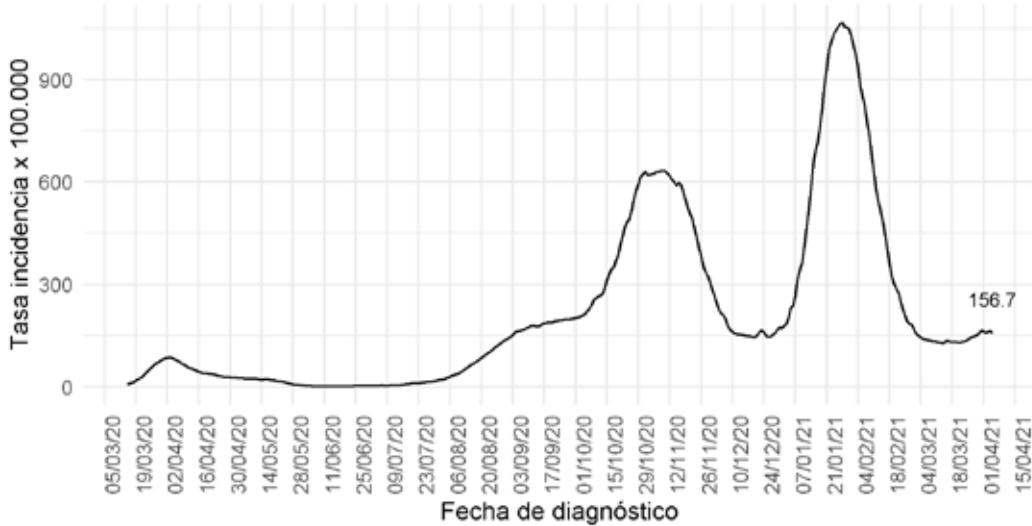
Dirección General de Salud Pública y Ordenación Farmacéutica

Evolución casos confirmados Andalucía



Fuente: Sistema de Vigilancia Epidemiológica de Andalucía (SVEA)

Evolución incidencia acumulada últimos 14 días de fecha diagnóstico Andalucía



Fuente: Sistema de Vigilancia Epidemiológica de Andalucía (SVEA)

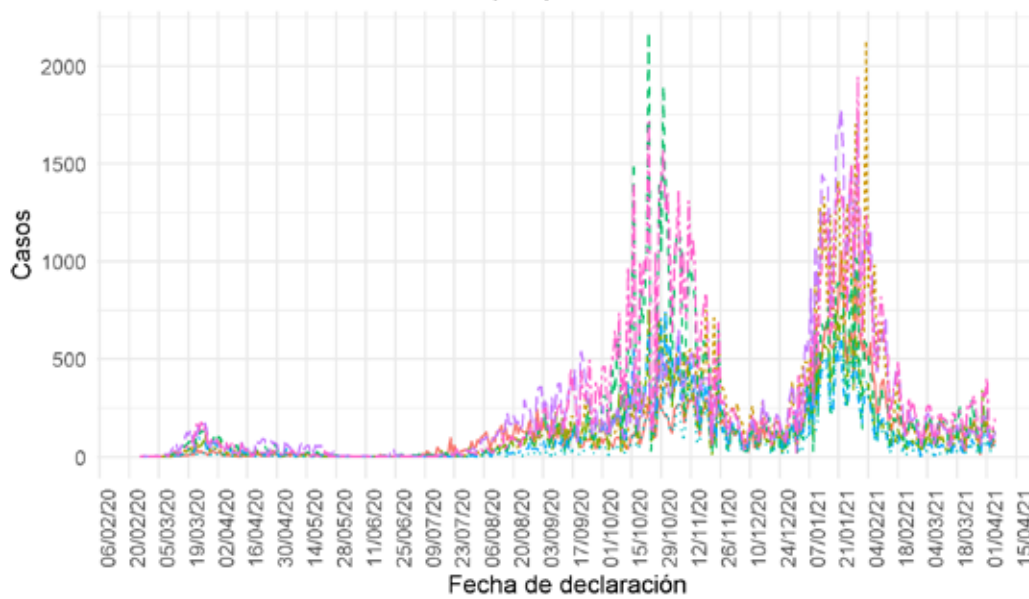




Dirección General de Salud Pública y Ordenación Farmacéutica

En las curvas epidemiológicas basadas en la fecha de declaración deben tomarse como provisionales al menos los 3 últimos días por la posibilidad de aparición de nuevos casos con retraso de notificación desde el resultado microbiológico positivo.

Evolución casos confirmados por provincia



Provincia — Almería — Córdoba — Huelva — Málaga
— Cádiz — Granada — Jaén — Sevilla

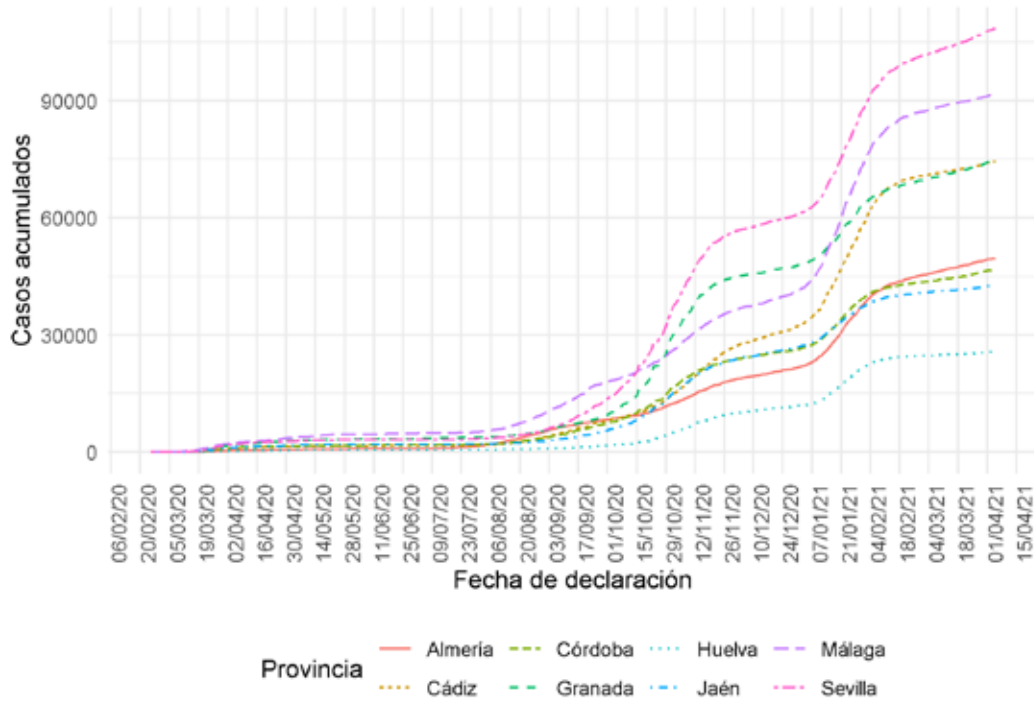
Fuente: Sistema de Vigilancia Epidemiológica de Andalucía (SVEA)





Dirección General de Salud Pública y Ordenación Farmacéutica

Evolución casos acumulados confirmados por provincia



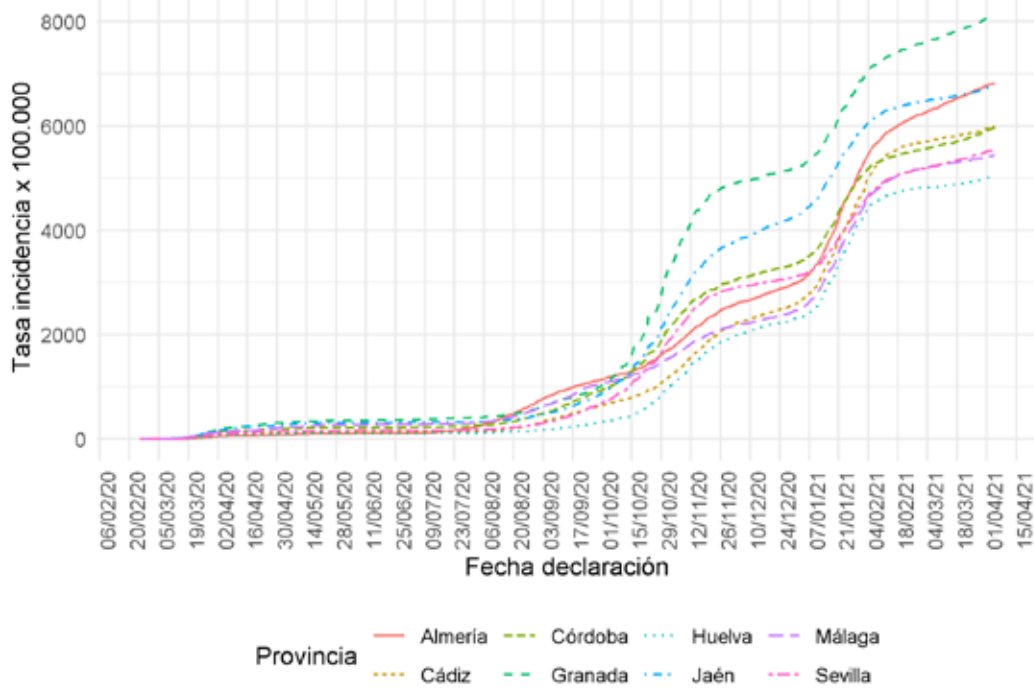
Fuente: Sistema de Vigilancia Epidemiológica de Andalucía (SVEA)





Dirección General de Salud Pública y Ordenación Farmacéutica

Evolución incidencia acumulada confirmados Andalucía por provincia



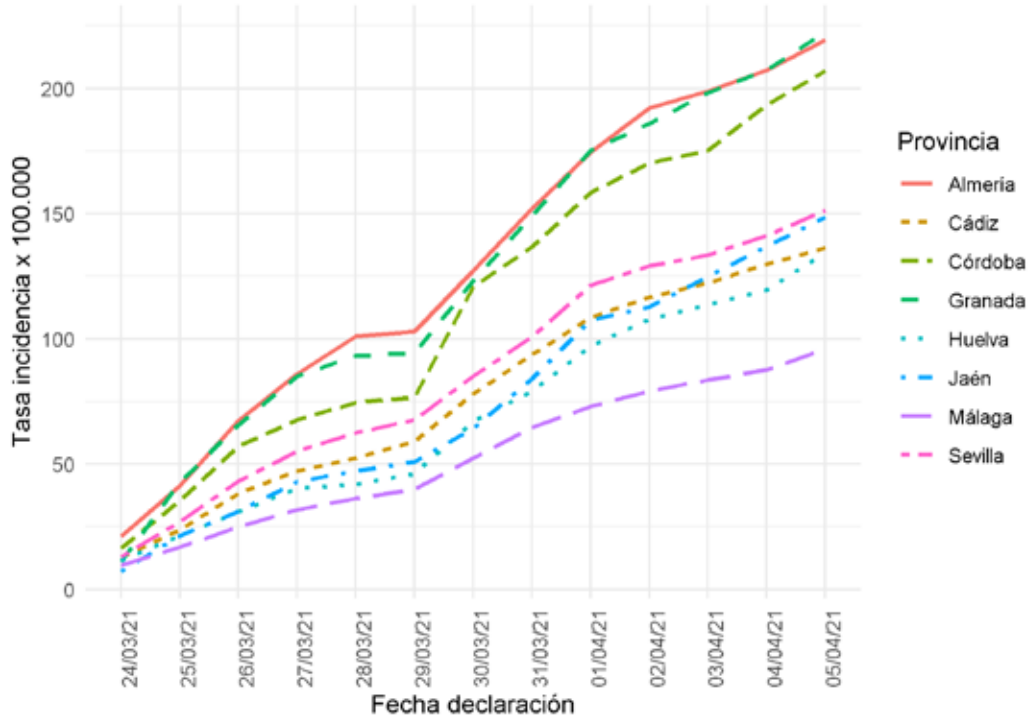
Fuente: Sistema de Vigilancia Epidemiológica de Andalucía (SVEA)





Dirección General de Salud Pública y Ordenación Farmacéutica

Evolución incidencia acumulada <14 días Andalucía por provincia



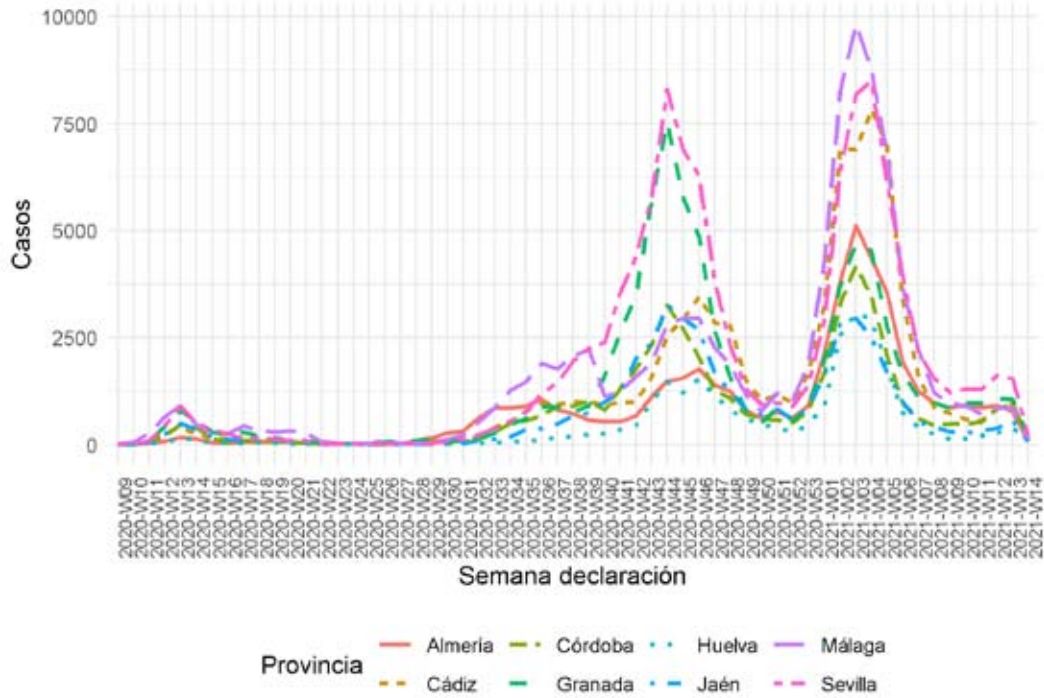
Fuente: Sistema de Vigilancia Epidemiológica de Andalucía (SVEA)





Dirección General de Salud Pública y Ordenación Farmacéutica

Evolución casos confirmados Andalucía por provincia

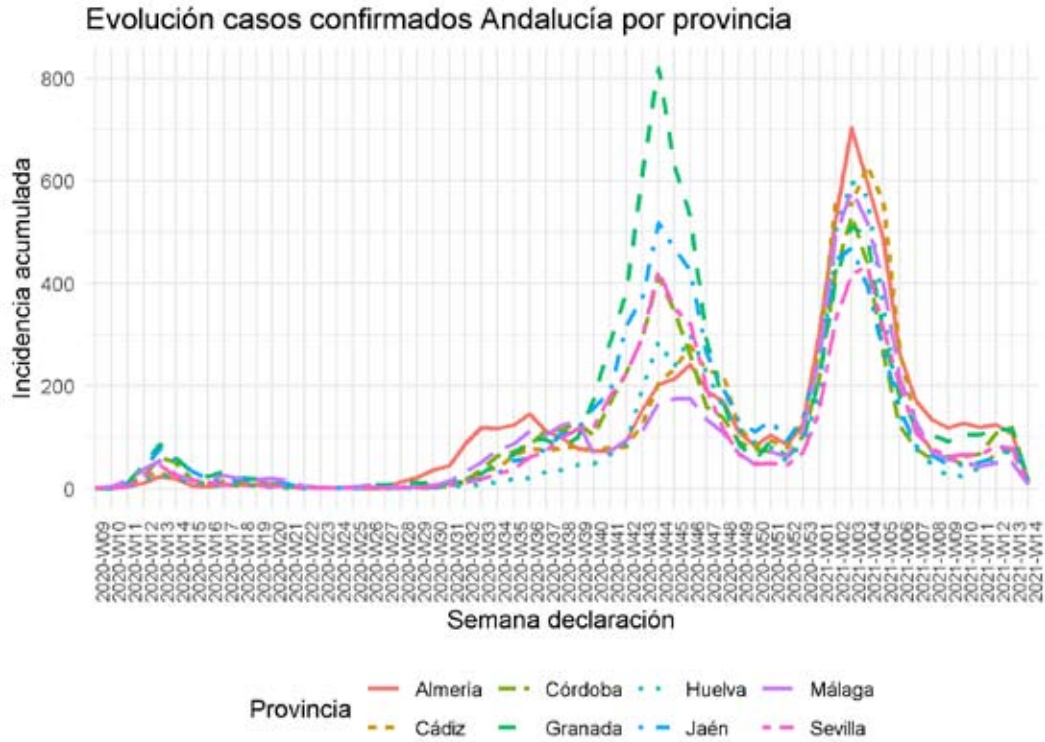


Fuente: Sistema de Vigilancia Epidemiológica de Andalucía (SVEA)





Dirección General de Salud Pública y Ordenación Farmacéutica



Fuente: Sistema de Vigilancia Epidemiológica de Andalucía (SVEA)

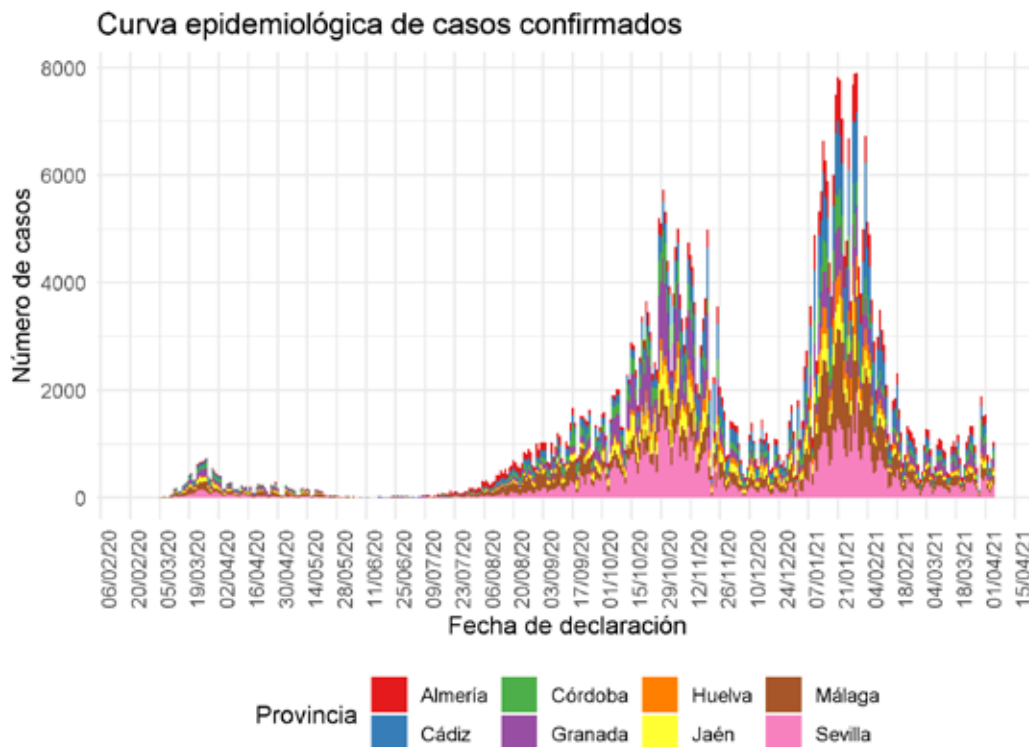




Dirección General de Salud Pública y Ordenación Farmacéutica

TABLAS Y GRÁFICOS DE CASOS CONFIRMADOS

Curvas epidemiológicas de casos confirmados:



Fuente: Sistema de Vigilancia Epidemiológica de Andalucía (SVEA)

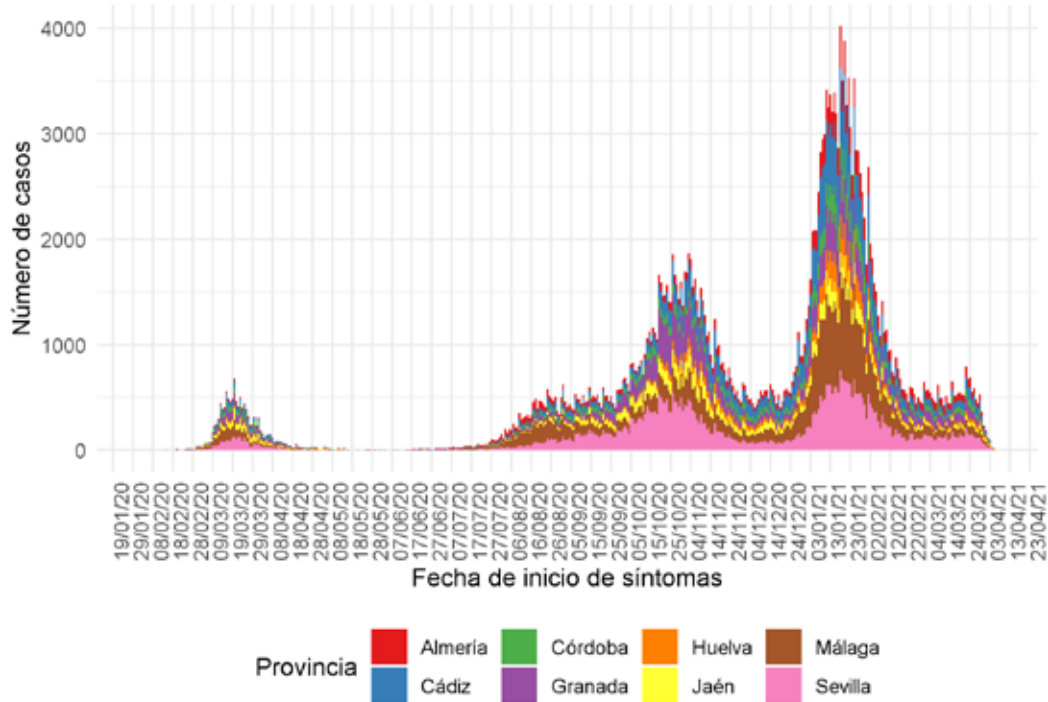
En las curvas epidemiológicas basadas en la fecha de declaración deben tomarse como provisionales al menos los 3 últimos días por la posibilidad de aparición de nuevos casos con retraso de notificación desde el resultado microbiológico positivo.





Dirección General de Salud Pública y Ordenación Farmacéutica

Curva epidemiológica de casos confirmados



Fuente: Sistema de Vigilancia Epidemiológica de Andalucía (SVEA)

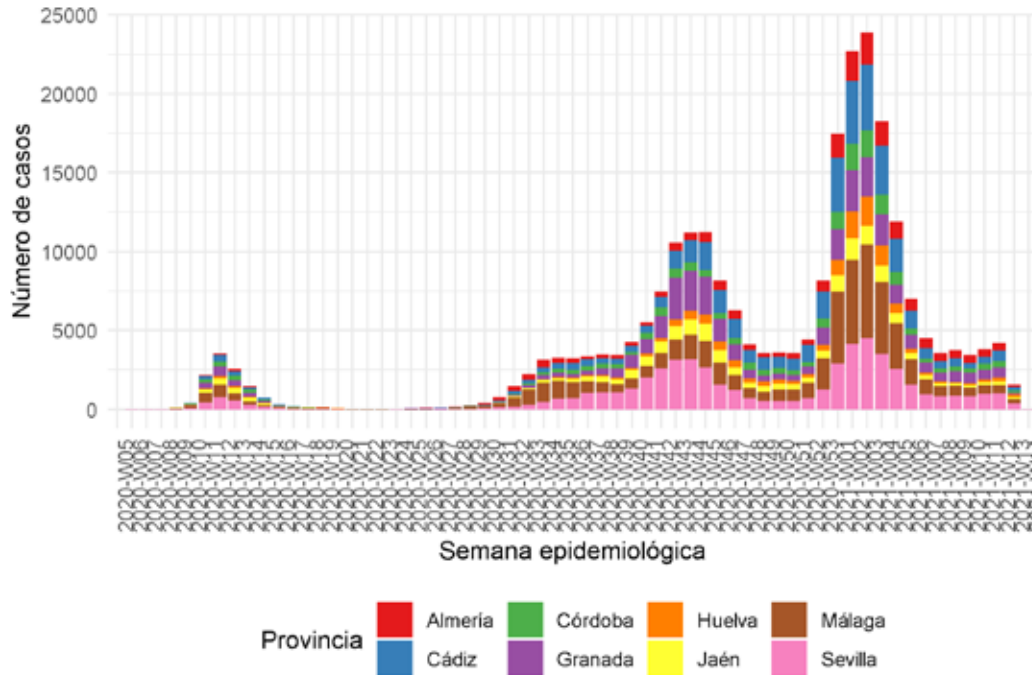




Dirección General de Salud Pública y Ordenación Farmacéutica

Curva epidemiológica de casos confirmados

Fecha de inicio de síntomas



Fuente: Sistema de Vigilancia Epidemiológica de Andalucía (SVEA)

En las curvas epidemiológicas basadas en la fecha de inicio de síntomas deben tomarse como provisionales al menos los 7 últimos días por la posibilidad de aparición de nuevos casos con retraso diagnóstico desde el inicio de síntomas.

Tabla de casos confirmados por provincia:

Provincia	n	Porcentaje
Almería	49662	9.7
Cádiz	74409	14.5
Córdoba	46847	9.1
Granada	74606	14.5
Huelva	25882	5.0
Jaén	42717	8.3
Málaga	91595	17.8
Sevilla	108487	21.1
Total	514205	100.0





Dirección General de Salud Pública y Ordenación Farmacéutica

Tabla de casos confirmados por distrito:

Distrito	n	Porcentaje
Sevilla	37363	7.3
Metropolitano de Granada	37318	7.3
Málaga	34462	6.7
Costa del Sol	31042	6.0
Bahía de Cádiz-La Janda	26032	5.1
Sevilla Sur	25411	5.0
Granada	23422	4.6
Almería	22399	4.4
Jerez-Costa Noroeste	20995	4.1
Córdoba	19413	3.8
Aljarafe	18138	3.5
Sevilla Norte	17253	3.4
Córdoba Sur	16922	3.3
Poniente de Almería	16133	3.1
Huelva-Costa	15687	3.1
Jaén	14659	2.9
Jaén Norte	11562	2.3
Jaen Nordeste	11160	2.2
Levante-Alto Almanzora	11122	2.2
Campo de Gibraltar Oeste	10956	2.1
Sevilla Este	10226	2.0
Valle del Guadalhorce	8632	1.7
Campo de Gibraltar Este	8474	1.7
Condado-Campiña	7621	1.5
Sierra de Cádiz	7563	1.5
Granada Nordeste	7555	1.5
Axarquía	7322	1.4
Granada Sur	6197	1.2
La Vega	5789	1.1
Guadalquivir	5774	1.1
Jaén Sur	5293	1.0
Córdoba Norte	4703	0.9
Serranía	4210	0.8
Sierra de Huelva-Andévalo Central	2384	0.5
Total	513192	100.0



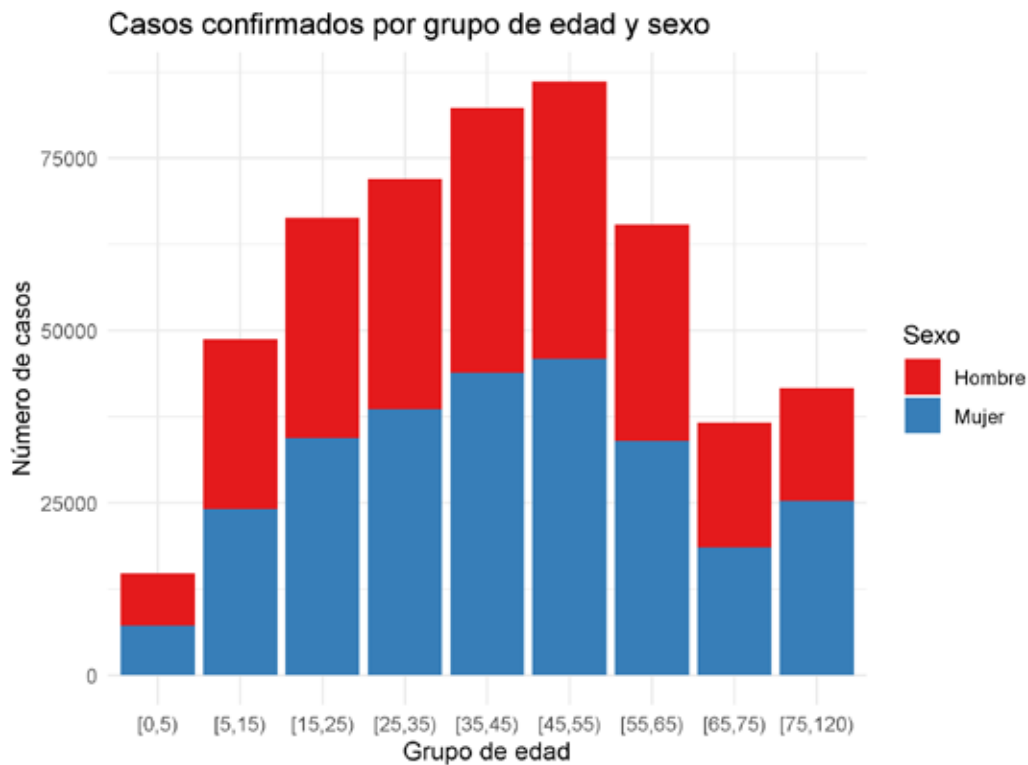


Dirección General de Salud Pública y Ordenación Farmacéutica

Tabla de casos confirmados por sexo:

Sexo	n	Porcentaje
Desconocido	16	0.0
Hombre	242162	47.1
Indeterminado	2	0.0
Mujer	272025	52.9
Total	514205	100.0

Gráficos de casos confirmados por grupo de edad y sexo:



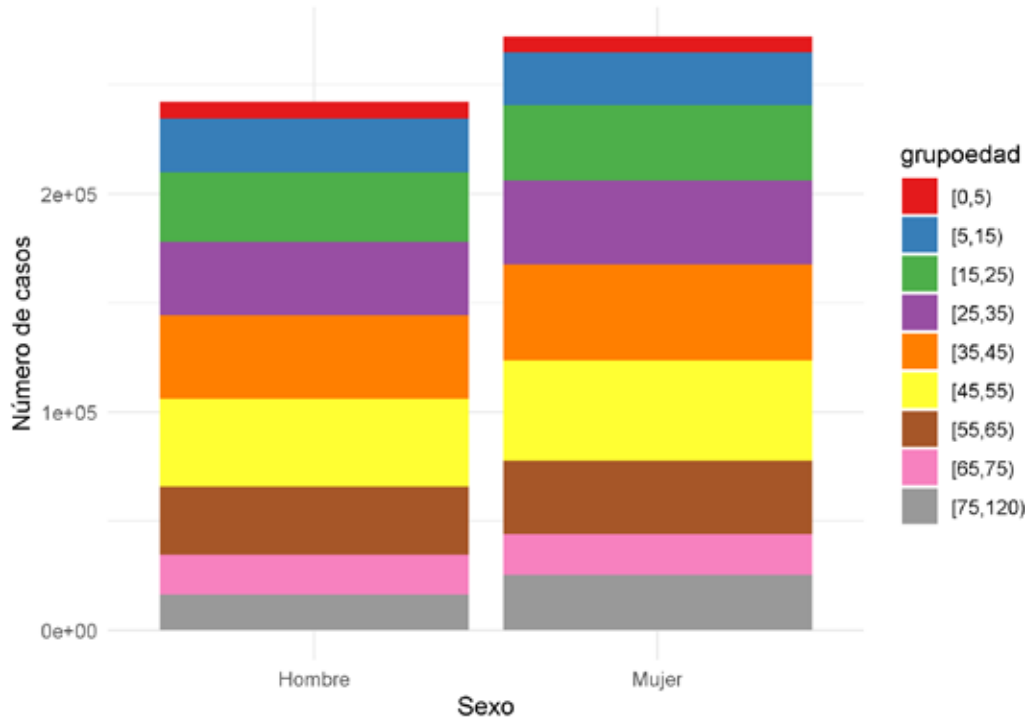
Fuente: Sistema de Vigilancia Epidemiológica de Andalucía (SVEA)





Dirección General de Salud Pública y Ordenación Farmacéutica

Casos confirmados por sexo y grupo de edad



Fuente: Sistema de Vigilancia Epidemiológica de Andalucía (SVEA)

Tabla de casos confirmados por grupo de edad y sexo:

Grupo de edad	Hombre	Mujer	Total
[0,5)	7519	7213	14732
[5,15)	24616	24179	48795
[15,25)	32031	34364	66395
[25,35)	33436	38572	72008
[35,45)	38375	43918	82293
[45,55)	40245	45872	86117
[55,65)	31358	34022	65380
[65,75)	18125	18511	36636
[75,120)	16338	25285	41623
Total	242043	271936	513979

Porcentaje de confirmados por grupo de edad y sexo:

Grupo de edad	Hombre	Mujer
[0,5)	3.1	2.7
[5,15)	10.2	8.9
[15,25)	13.2	12.6
[25,35)	13.8	14.2





Dirección General de Salud Pública y Ordenación Farmacéutica

Grupo de edad	Hombre	Mujer
[35,45)	15.9	16.2
[45,55)	16.6	16.9
[55,65)	13.0	12.5
[65,75)	7.5	6.8
[75,120)	6.8	9.3
Total	100.0	100.0

Tasas de incidencia x 100.000 habitantes por grupo de edad y sexo

Grupo de edad	Hombre	Mujer
[0,5)	3907.42	3972.70
[5,15)	5129.64	5331.17
[15,25)	6884.36	7858.54
[25,35)	6547.30	7787.49
[35,45)	5762.70	6699.06
[45,55)	6000.61	6813.25
[55,65)	5764.91	5987.33
[65,75)	4972.32	4537.72
[75,120)	5892.32	6004.75

Tabla de casos confirmados y edad media por sexo:

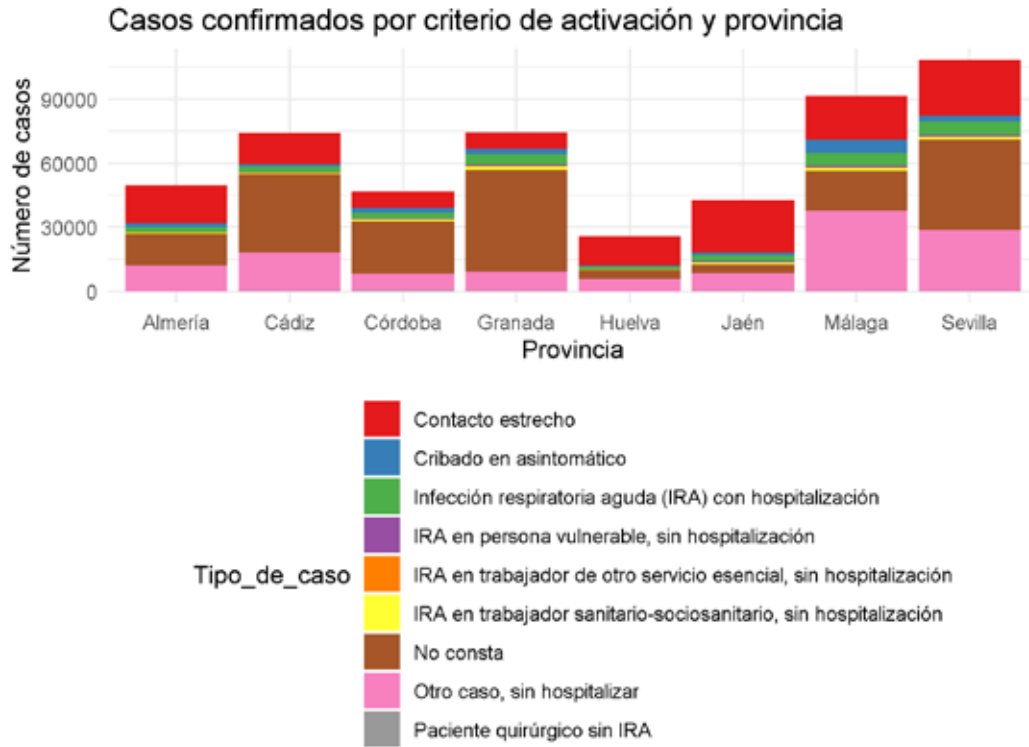
Sexo	n	Edad_media
Hombre	242162	40.97
Mujer	272025	42.43





Dirección General de Salud Pública y Ordenación Farmacéutica

Gráficos de casos por criterio de activación y provincia:



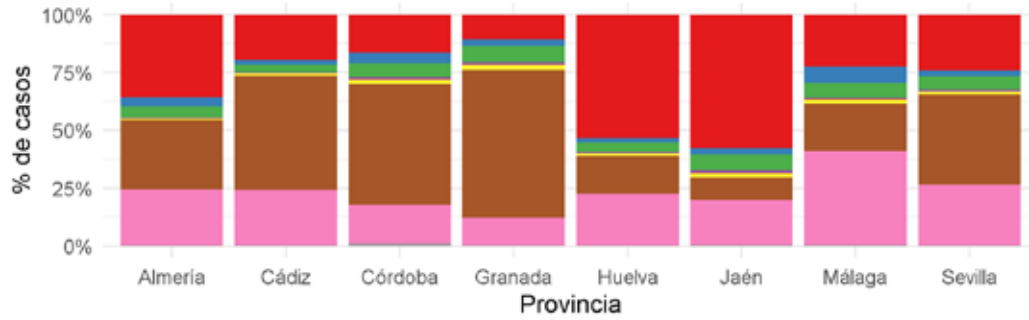
Fuente: Sistema de Vigilancia Epidemiológica de Andalucía (SVEA)





Dirección General de Salud Pública y Ordenación Farmacéutica

Casos confirmados por criterio de activación y provincia



- Tipo_de_caso
- Contacto estrecho
 - Cribado en asintomático
 - Infección respiratoria aguda (IRA) con hospitalización
 - IRA en persona vulnerable, sin hospitalización
 - IRA en trabajador de otro servicio esencial, sin hospitalización
 - IRA en trabajador sanitario-sociosanitario, sin hospitalización
 - No consta
 - Otro caso, sin hospitalizar
 - Paciente quirúrgico sin IRA

Fuente: Sistema de Vigilancia Epidemiológica de Andalucía (SVEA)





Dirección General de Salud Pública y Ordenación Farmacéutica

Tabla de casos confirmados por caso importado:

Caso importado	n	Porcentaje
No	510368	99.3
Si	1889	0.4
No procede	1539	0.3
-	409	0.1
Total	514205	100.0

Tabla de casos importados por país del caso:

País del caso	n
* España	810
Reino Unido	128
Gibraltar	114
Marruecos	108
No especificado	97
Francia	94
Rumania	45
Italia	38
Argelia	36
Portugal	36
Africa	35
Alemania	33
Bélgica	20
Polonia	19
México	16
Senegal	15
Dinamarca	14
Países Bajos	14
Francia Metropolitana	12
República Dominicana	10
Estados Unidos de América	9
Bolivia	8
Bulgaria	8
Irlanda	8
Rusia	8
Suiza	8
Africa Oeste	7
Ucrania	7
Africa Norte	6
Brasil	6
Ecuador	6
Emiratos Arabes Unidos	6
Finlandia	6
Perú	6
Turquía	6
India	5
Colombia	4
Malí	4
Malta	4
República Checa	4
Suecia	4





Dirección General de Salud Pública y Ordenación Farmacéutica

País del caso	n
Yugoslavia	4
Argentina	3
Chile	3
Egipto	3
Filipinas	3
Guinea	3
Honduras	3
Nigeria	3
Paraguay	3
Venezuela	3
Croacia	2
Cuba	2
Guinea Ecuatorial	2
Irak	2
Líbano	2
Luxemburgo	2
Pakistán	2
Andorra	1
Austria	1
Bangladesh	1
Bielorrusia	1
Bosnia-Herzegovina	1
Canadá	1
Costa de Marfil	1
Eslovaquia	1
Gambia	1
Grecia	1
Guinea-Bissau	1
Japón	1
Mauritania	1
Nicaragua	1
Níger	1
Panamá	1
Sudafrica	1
Tailandia	1
Tanzania	1
Túnez	1
Total	1889

Tabla de casos confirmados por país de origen:

País de origen	n	Porcentaje
España	377965	73.50
-No Especificado-	99437	19.34
Marruecos	7479	1.45
Colombia	2880	0.56
Ecuador	2662	0.52
Rumania	2081	0.40
Argentina	1819	0.35
Bolivia	1550	0.30
Venezuela	1495	0.29
Reino Unido	1288	0.25
Paraguay	1135	0.22





Dirección General de Salud Pública y Ordenación Farmacéutica

País de origen	n	Porcentaje
Perú	1060	0.21
NA	791	0.15
Nicaragua	767	0.15
Macedonia	683	0.13
Francia	673	0.13
Senegal	612	0.12
Ucrania	609	0.12
Brasil	603	0.12
Honduras	579	0.11
Italia	564	0.11
Alemania	538	0.10
República Dominicana	505	0.10
Cuba	465	0.09
Rusia	443	0.09
Argelia	232	0.05
Bulgaria	222	0.04
Bélgica	212	0.04
Mali	210	0.04
China	191	0.04
El Salvador	185	0.04
Uruguay	175	0.03
México	172	0.03
Chile	169	0.03
Portugal	164	0.03
Nigeria	163	0.03
Pakistán	162	0.03
Suiza	157	0.03
Países Bajos	153	0.03
Filipinas	151	0.03
Estados Unidos de América	146	0.03
Polonia	146	0.03
Guinea-Bissau	137	0.03
Guinea	115	0.02
Suecia	114	0.02
Lituania	112	0.02
Irlanda	98	0.02
Finlandia	93	0.02
Ghana	89	0.02
India	88	0.02
Gambia	83	0.02
Siria	80	0.02
Costa de Marfil	69	0.01
Dinamarca	68	0.01
Georgia	67	0.01
Guatemala	59	0.01
Noruega	53	0.01
Armenia	52	0.01
Sahara Occidental	52	0.01
Mauritania	50	0.01
Eslovenia	45	0.01
Guinea Ecuatorial	44	0.01
Hungría	41	0.01
Bangladesh	40	0.01



Dirección General de Salud Pública y Ordenación Farmacéutica

Pais de origen	n	Porcentaje
Camerún	40	0.01
Líbano	32	0.01
Moldavia	32	0.01
Panamá	31	0.01
República Checa	27	0.01
Canadá	25	0.00
Costa Rica	25	0.00
Irán	25	0.00
Egipto	24	0.00
Turquía	24	0.00
Kenia	23	0.00
Bielorrusia	21	0.00
Eslovaquia	20	0.00
Andorra	19	0.00
Japón	18	0.00
Africa del Sur	17	0.00
Estonia	17	0.00
Australia	16	0.00
Austria	16	0.00
Jordania	16	0.00
Etiopía	14	0.00
Gibraltar	14	0.00
Albania	13	0.00
Irak	13	0.00
Afganistán	12	0.00
Angola	12	0.00
Nepal	11	0.00
Palestina	11	0.00
Congo	10	0.00
Grecia	10	0.00
Chipre	9	0.00
Kazajstán	9	0.00
Burkina Fasso	8	0.00
Croacia	8	0.00
Sri Lanka	8	0.00
Indonesia	7	0.00
Serbia	7	0.00
Vietnam	7	0.00
Yemen	7	0.00
Bosnia-Herzegovina	6	0.00
Cabo Verde	6	0.00
Dominica	6	0.00
Haití	6	0.00
Pitcairn	6	0.00
Sierra Leona	6	0.00
Tailandia	6	0.00
Túnez	6	0.00
Yugoslavia	6	0.00
Emiratos Arabes Unidos	5	0.00
Letonia	5	0.00
Martinica	5	0.00
República de Corea	5	0.00
RÚanda	5	0.00





Dirección General de Salud Pública y Ordenación Farmacéutica

Pais de origen	n	Porcentaje
Arabia Saudita	4	0.00
Benin	4	0.00
Israel	4	0.00
Libéria	4	0.00
Luxemburgo	4	0.00
Macao	4	0.00
Mozambique	4	0.00
Níger	4	0.00
Puerto Rico	4	0.00
Sudán	4	0.00
Uzbekistán	4	0.00
Azerbaiyán	3	0.00
Eritrea	3	0.00
Francia Metropolitana	3	0.00
Granada	3	0.00
Kuwait	3	0.00
Omán	3	0.00
Papua Nueva Guinea	3	0.00
Qatar	3	0.00
República Centroafricana	3	0.00
Singapur	3	0.00
Tanzania	3	0.00
Togo	3	0.00
Anguila	2	0.00
Apátrida	2	0.00
Aruba	2	0.00
Bahamas	2	0.00
Belice	2	0.00
Gabón	2	0.00
Hong-Kong	2	0.00
Kirghizistan	2	0.00
Libia	2	0.00
Mauricio	2	0.00
Nueva Zelanda	2	0.00
Uganda	2	0.00
Bahrein	1	0.00
Bhután	1	0.00
Brunei Darussalam	1	0.00
Chad	1	0.00
Comoras	1	0.00
Fidji	1	0.00
Islas Vírgenes Británicas	1	0.00
Madagascar	1	0.00
Mayotte	1	0.00
Mónaco	1	0.00
Naurú	1	0.00
Nueva Caledonia	1	0.00
Palau	1	0.00
Polinesia Francesa	1	0.00
Seychelles	1	0.00
Somalia	1	0.00
Suriname	1	0.00
Taiwán	1	0.00





Dirección General de Salud Pública y Ordenación Farmacéutica

País de origen	n	Porcentaje
Trinidad y Tobago	1	0.00
Vaticano, Santa Sede	1	0.00
Zambia	1	0.00
Zimbabwe	1	0.00

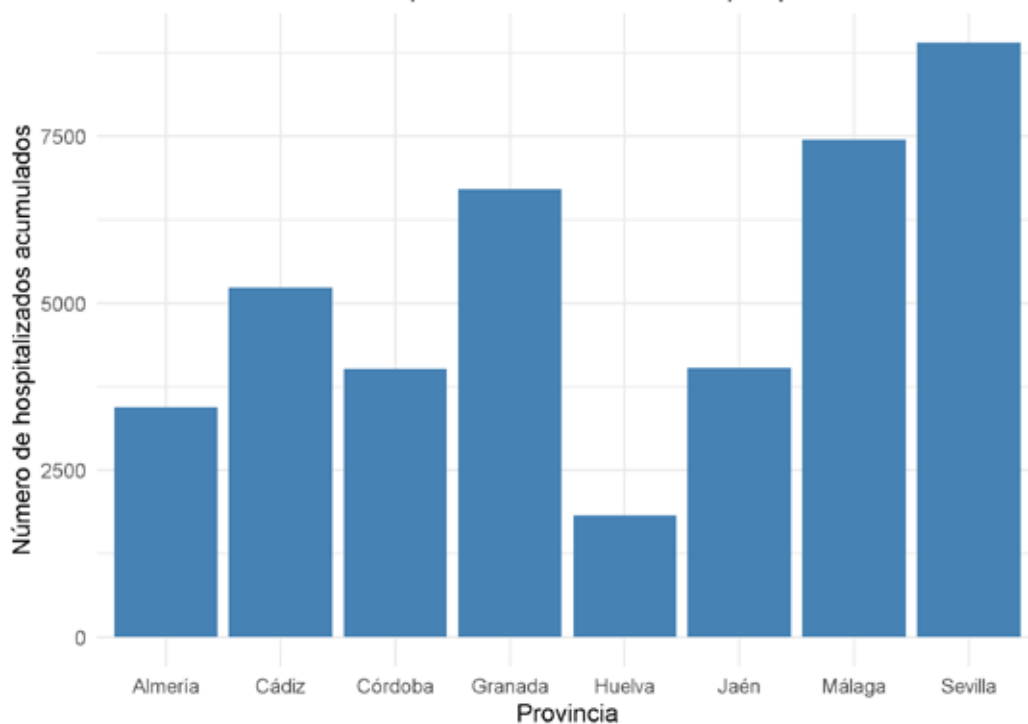
CARACTERÍSTICAS CLÍNICAS DE LOS CASOS CONFIRMADOS

HOSPITALIZACIÓN:

- Se han notificado 41580 casos confirmados hospitalizados, lo que supone un 8.09% del total de casos confirmados.

Casos confirmados con hospitalización	n	Porcentaje
No	472625	91.9
Sí	41580	8.1
Total	514205	100.0

Casos confirmados hospitalizados acumulados por provincia



Fuente: Sistema de Vigilancia Epidemiológica de Andalucía (SVEA)



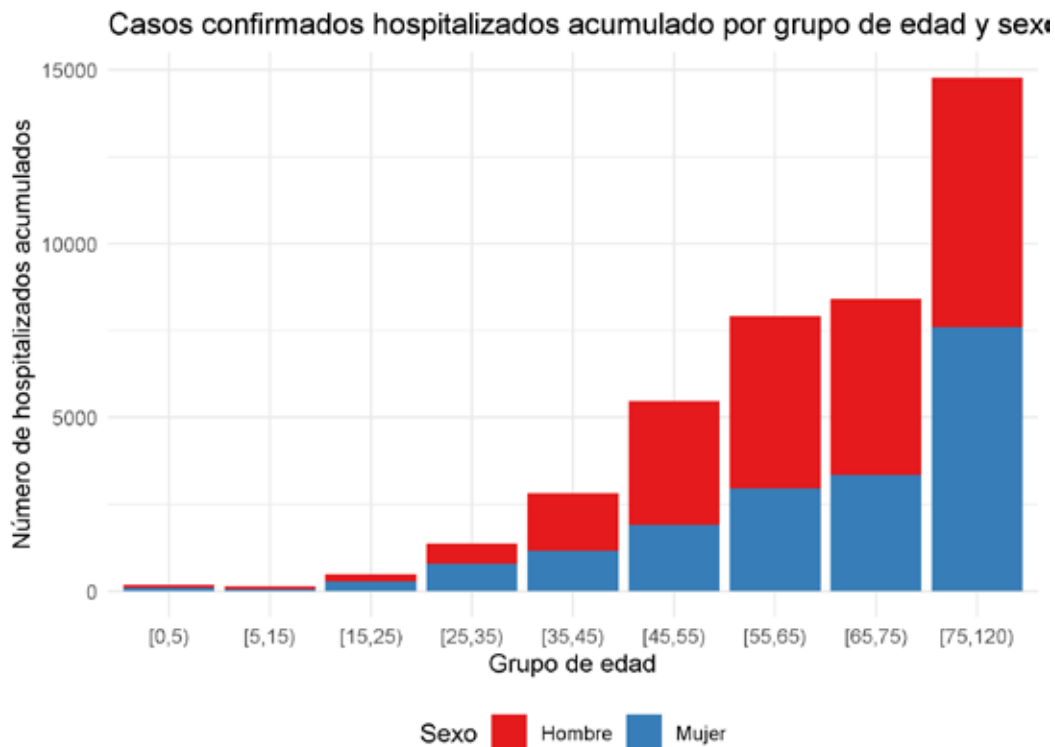


Dirección General de Salud Pública y Ordenación Farmacéutica

Tablas de casos hospitalizados acumulados por provincia:

Provincia	n	Porcentaje
Almería	3437	8.3
Cádiz	5230	12.6
Córdoba	4010	9.6
Granada	6712	16.1
Huelva	1821	4.4
Jaén	4027	9.7
Málaga	7445	17.9
Sevilla	8898	21.4
Total	41580	100.0

Gráfico de casos confirmados hospitalizados acumulados por grupo de edad y sexo:



Fuente: Sistema de Vigilancia Epidemiológica de Andalucía (SVEA)

Tabla de casos acumulados hospitalizados por grupo de edad y sexo:

Grupo de edad	Hombre	Mujer	Total
[0,5)	97	88	185
[5,15)	81	60	141
[15,25)	201	279	480

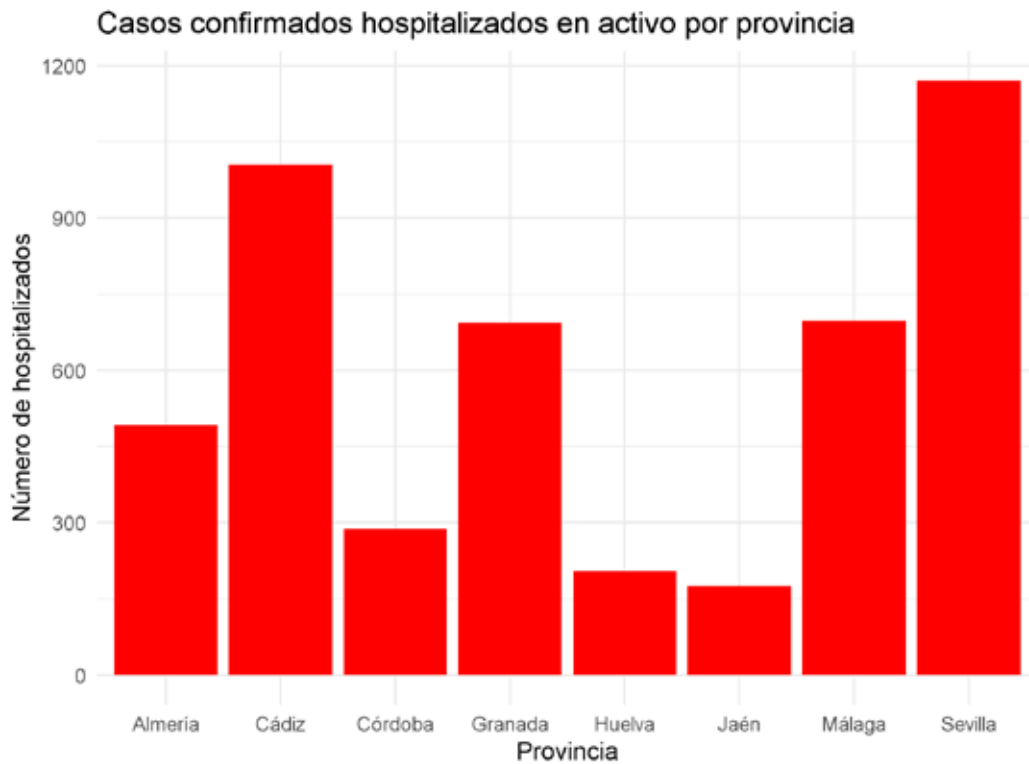




Dirección General de Salud Pública y Ordenación Farmacéutica

Grupo de edad	Hombre	Mujer	Total
[25,35)	578	785	1363
[35,45)	1653	1162	2815
[45,55)	3572	1905	5477
[55,65)	4954	2966	7920
[65,75)	5070	3348	8418
[75,120)	7175	7599	14774
Total	23381	18192	41573

Gráfico de casos confirmados hospitalizados en activo por provincia:



Fuente: Sistema de Vigilancia Epidemiológica de Andalucía (SVEA)

Tabla de casos confirmados hospitalizados en activo por provincia:

Provincia	n	Porcentaje
Almería	493	10.4
Cádiz	1005	21.3
Córdoba	288	6.1
Granada	693	14.7
Huelva	205	4.3
Jaén	175	3.7
Málaga	698	14.8

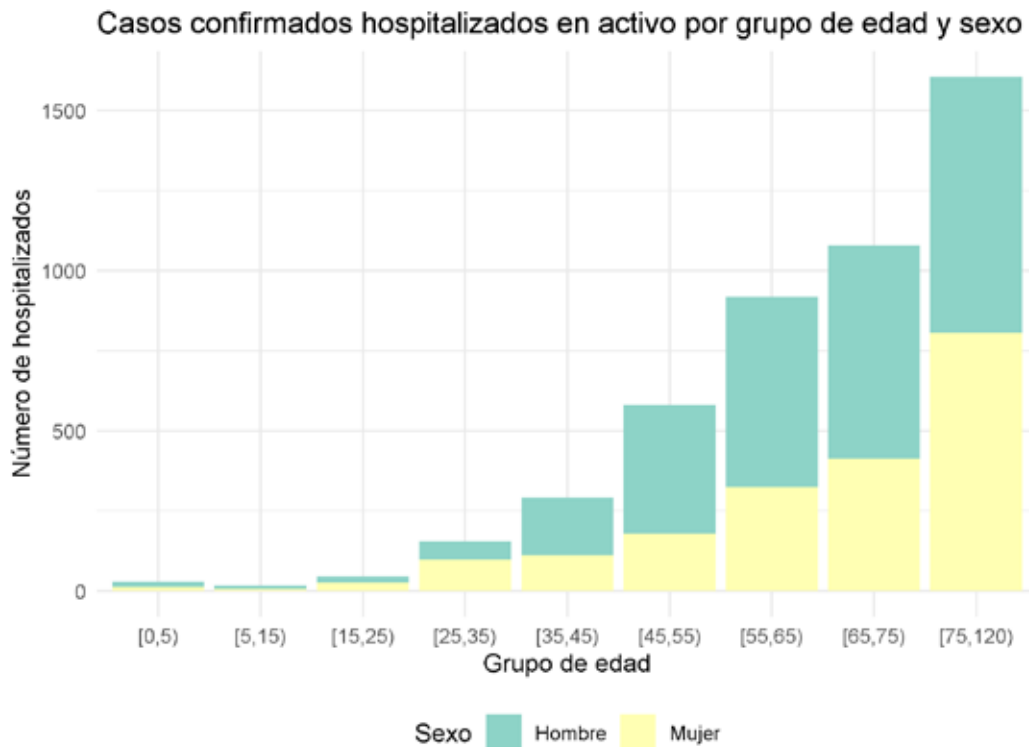




Dirección General de Salud Pública y Ordenación Farmacéutica

Provincia	n	Porcentaje
Sevilla	1170	24.8
Total	4727	100.0

Gráfico de casos confirmados hospitalizados en activo por grupo de edad y sexo:



Fuente: Sistema de Vigilancia Epidemiológica de Andalucía (SVEA)

Tabla de casos confirmados hospitalizados activos por grupo de edad y sexo:

Grupo de edad	Hombre	Mujer	Total
[0,5)	16	12	28
[5,15)	10	7	17
[15,25)	21	25	46
[25,35)	57	98	155
[35,45)	181	111	292
[45,55)	402	178	580
[55,65)	593	325	918
[65,75)	668	412	1080
[75,120)	799	806	1605
Total	2747	1974	4721





Dirección General de Salud Pública y Ordenación Farmacéutica

ESTANCIA EN UCI

- Se han notificado 4340 casos confirmados hospitalizados con estancia en UCI.

Gráfico de casos confirmados con estancia en UCI por provincia:



Fuente: Sistema de Vigilancia Epidemiológica de Andalucía (SVEA)

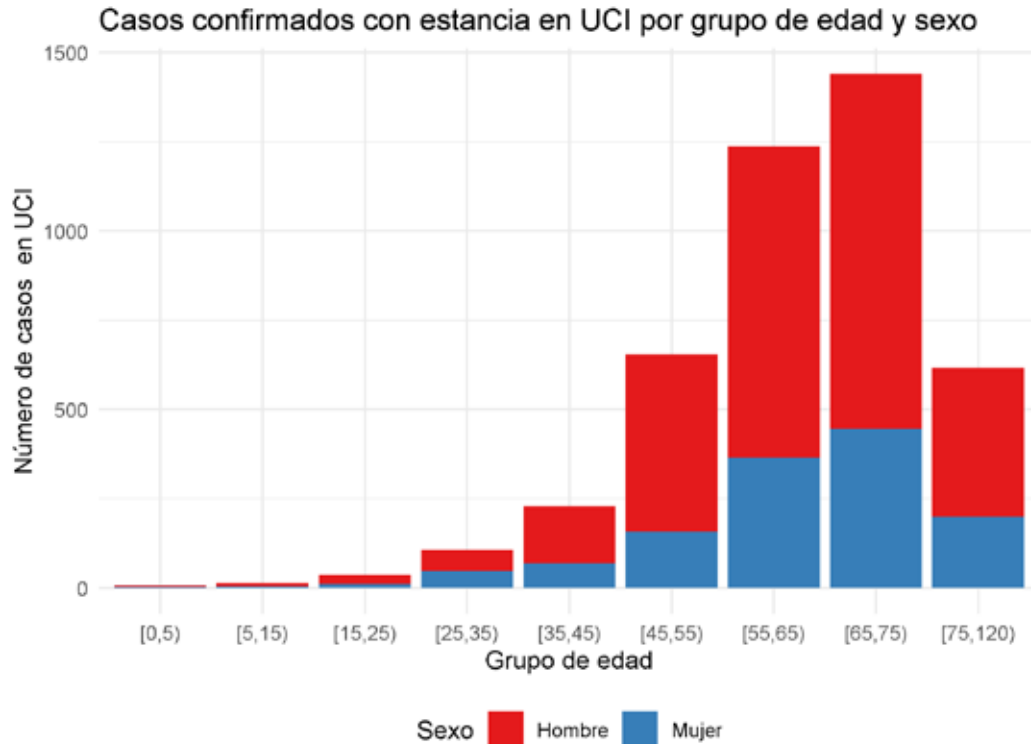
Tabla de casos confirmados con estancia en UCI por provincia:

Provincia	n	Porcentaje
Almería	520	12.0
Cádiz	572	13.2
Córdoba	482	11.1
Granada	770	17.7
Huelva	122	2.8
Jaén	358	8.2
Málaga	670	15.4
Sevilla	846	19.5
Total	4340	100.0



Dirección General de Salud Pública y Ordenación Farmacéutica

Gráfico de casos confirmados con estancia UCI por grupo de edad y sexo:



Fuente: Sistema de Vigilancia Epidemiológica de Andalucía (SVEA)

Tabla de casos con estancia en UCI por grupo edad y sexo

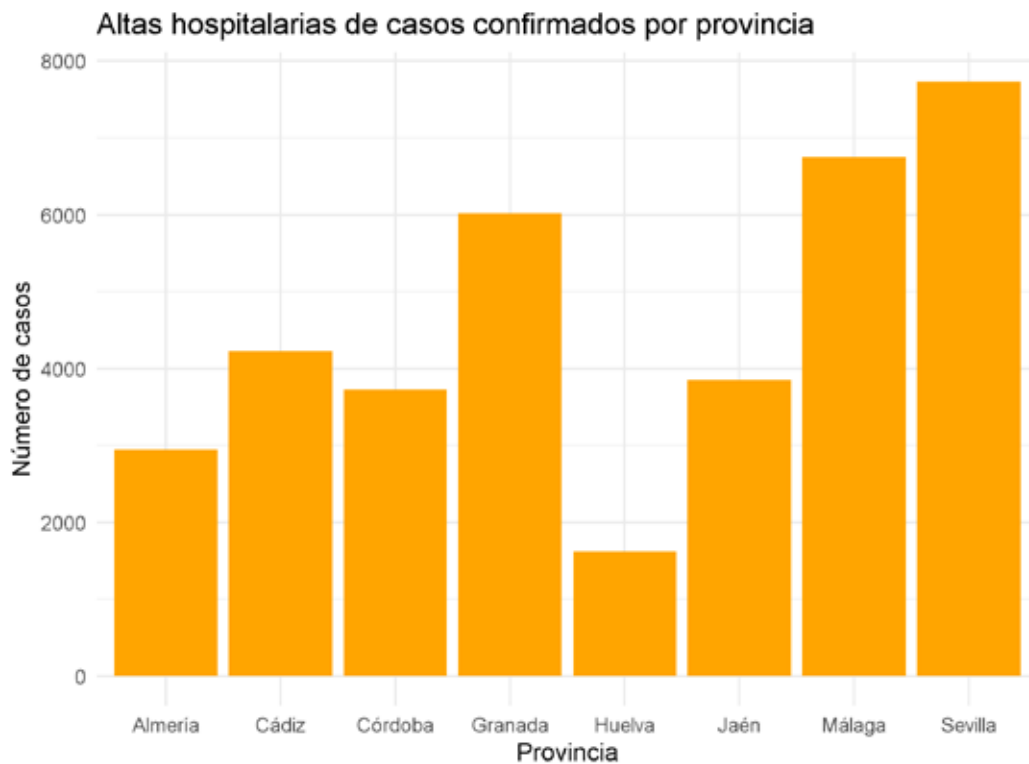
Grupo de edad	Hombre	Mujer	Total
[0,5)	5	3	8
[5,15)	8	5	13
[15,25)	26	10	36
[25,35)	60	47	107
[35,45)	160	69	229
[45,55)	497	157	654
[55,65)	872	365	1237
[65,75)	995	445	1440
[75,120)	417	199	616
Total	3040	1300	4340



Dirección General de Salud Pública y Ordenación Farmacéutica

ALTAS HOSPITALARIAS DE CASOS CONFIRMADOS

Gráfico de altas hospitalarias por provincia:



Altas hospitalarias de casos confirmados por provincia:

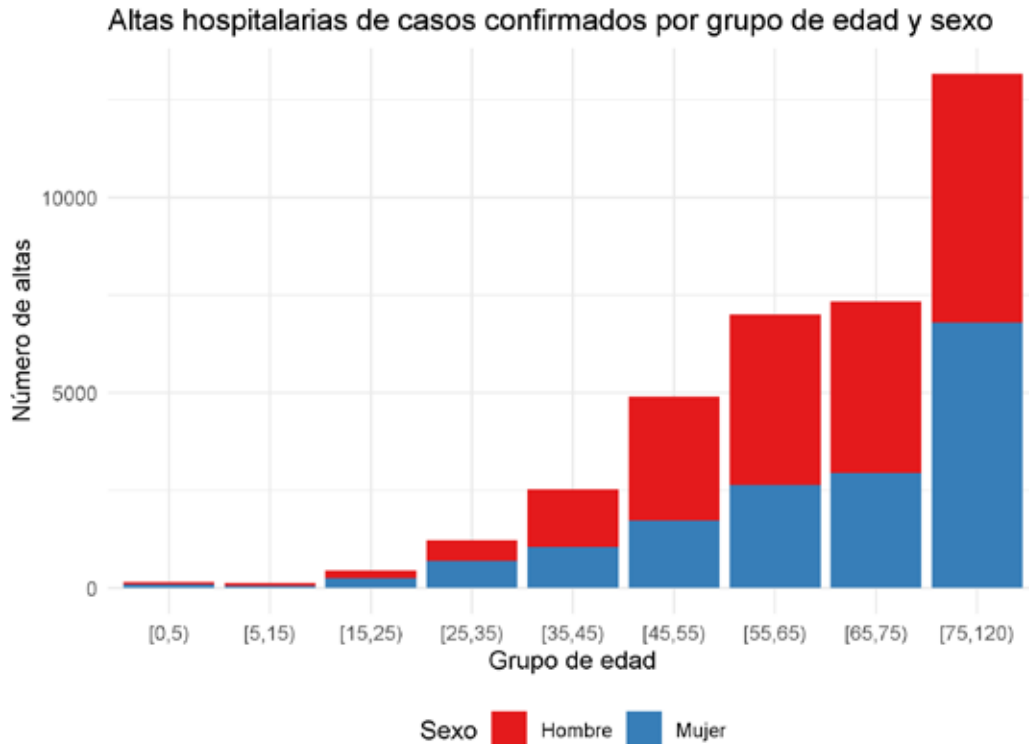
Provincia	n	Porcentaje
Almería	2944	8.0
Cádiz	4225	11.5
Córdoba	3722	10.1
Granada	6019	16.3
Huelva	1616	4.4
Jaén	3852	10.5
Málaga	6747	18.3
Sevilla	7728	21.0
Total	36853	100.0





Dirección General de Salud Pública y Ordenación Farmacéutica

Gráfico de casos confirmados con alta hospitalaria por grupo de edad y sexo:



Fuente: Sistema de Vigilancia Epidemiológica de Andalucía (SVEA)

Altas hospitalarias de casos confirmados por grupo de edad y sexo:

Grupo de edad	Hombre	Mujer	Total
[0,5)	81	76	157
[5,15)	71	53	124
[15,25)	180	254	434
[25,35)	521	687	1208
[35,45)	1472	1051	2523
[45,55)	3170	1727	4897
[55,65)	4361	2641	7002
[65,75)	4402	2936	7338
[75,120)	6376	6793	13169
Total	20634	16218	36852

Altas hospitalarias de casos confirmados excluyendo fallecidos por provincia

Provincia	n	Porcentaje
Almería	2479	8.5
Cádiz	3178	10.9



Dirección General de Salud Pública y Ordenación Farmacéutica

Provincia	n	Porcentaje
Córdoba	2968	10.2
Granada	4603	15.8
Huelva	1321	4.5
Jaén	3054	10.5
Málaga	5398	18.5
Sevilla	6145	21.1
Total	29146	100.0

Altas hospitalarias de casos confirmados excluyendo fallecidos por grupo edad y sexo

Grupo de edad	Hombre	Mujer	Total
[0,5)	81	76	157
[5,15)	71	53	124
[15,25)	167	249	416
[25,35)	509	680	1189
[35,45)	1436	1031	2467
[45,55)	2987	1659	4646
[55,65)	3853	2425	6278
[65,75)	3362	2523	5885
[75,120)	3627	4356	7983
Total	16093	13052	29145

EVOLUCIÓN DE LOS CASOS CONFIRMADOS

Evolución	n	Porcentaje
Curación sin secuelas	410663	79.9
Provisional-Favorable	46632	9.1
Desconocido	44293	8.6
Defunción	9378	1.8
Curación con secuelas	2233	0.4
Provisional-Desfavorable	1006	0.2
Total	514205	100.0

CASOS CONFIRMADOS RECUPERADOS

Provincia	n
Almería	40310
Cádiz	59164
Córdoba	37767
Granada	59678
Huelva	21083
Jaén	36242
Málaga	74140
Sevilla	84512
Total	412896



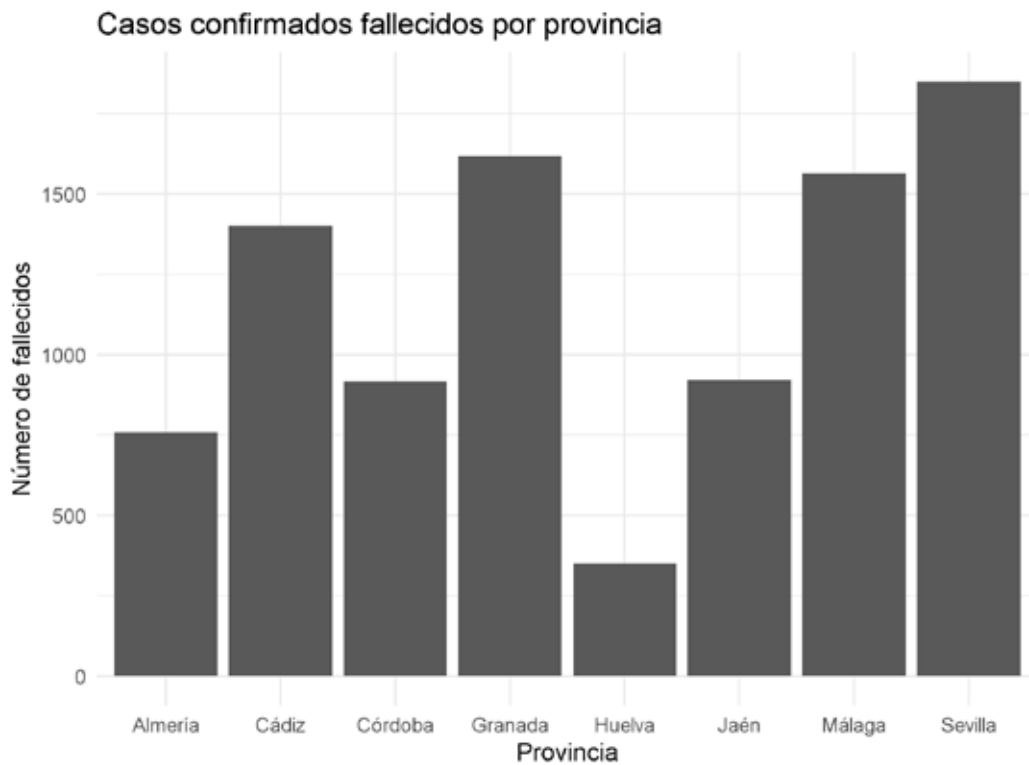


Dirección General de Salud Pública y Ordenación Farmacéutica

LETALIDAD

- Casos confirmados fallecidos: 9378
- Letalidad: 1.82 %

Gráfico de casos confirmados fallecidos por provincia



Fuente: Sistema de Vigilancia Epidemiológica de Andalucía (SVEA)

Tabla de casos confirmados fallecidos por provincia:

Provincia	n	Porcentaje
Almería	758	8.1
Cádiz	1401	14.9
Córdoba	916	9.8
Granada	1618	17.3
Huelva	351	3.7
Jaén	921	9.8
Málaga	1564	16.7
Sevilla	1849	19.7





Dirección General de Salud Pública y Ordenación Farmacéutica

Provincia	n	Porcentaje
Total	9378	100.0

Gráfico de casos confirmados fallecidos por grupo de edad y sexo



Tabla de casos confirmados fallecidos por grupo de edad y sexo:

Grupo de edad	Hombre	Mujer	Total
[0,5)	1	0	1
[5,15)	1	0	1
[15,25)	13	9	22
[25,35)	16	10	26
[35,45)	44	24	68
[45,55)	209	75	284
[55,65)	575	248	823
[65,75)	1151	471	1622
[75,120)	3265	3263	6528
Total	5275	4100	9375





Dirección General de Salud Pública y Ordenación Farmacéutica

CASOS CONFIRMADOS INSTITUCIONALIZADOS

- Se han notificado 11862 casos confirmados institucionalizados.

Tabla de casos confirmados institucionalizados y fallecidos institucionalizados:

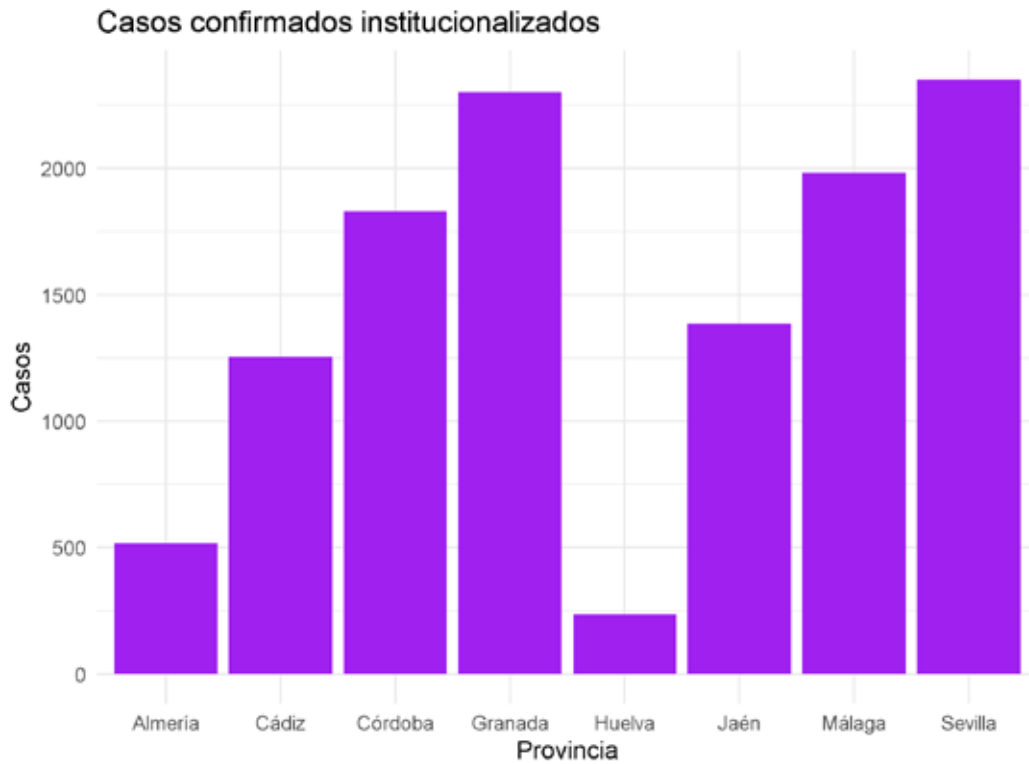
Provincia	Residencias de mayores	Otro tipo de institución	Fallecidos Residencias de mayores	Fallecidos Otro tipo de institución
Almería	451	67	90	8
Cádiz	1179	76	312	5
Córdoba	1622	209	315	7
Granada	1866	436	376	28
Huelva	216	21	50	6
Jaén	1192	195	217	9
Málaga	1675	307	298	20
Sevilla	2030	320	375	21
Total	10231	1631	2033	104





Dirección General de Salud Pública y Ordenación Farmacéutica

Gráfico de casos confirmados institucionalizados por provincia:



Fuente: Sistema de Vigilancia Epidemiológica de Andalucía (SVEA)

Tabla de casos confirmados institucionalizados por provincia:

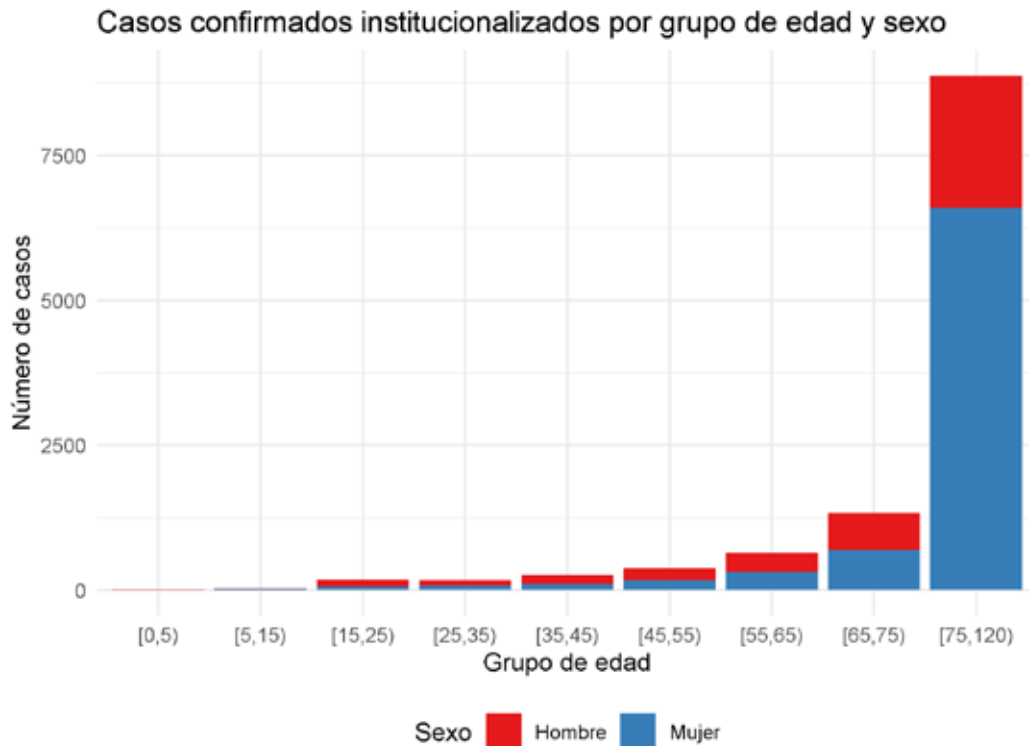
Provincia	n	Porcentaje
Almería	518	4.4
Cádiz	1255	10.6
Córdoba	1831	15.4
Granada	2302	19.4
Huelva	237	2.0
Jaén	1387	11.7
Málaga	1982	16.7
Sevilla	2350	19.8
Total	11862	100.0





Dirección General de Salud Pública y Ordenación Farmacéutica

Gráfico de casos confirmados institucionalizados por grupo de edad y sexo:



Fuente: Sistema de Vigilancia Epidemiológica de Andalucía (SVEA)

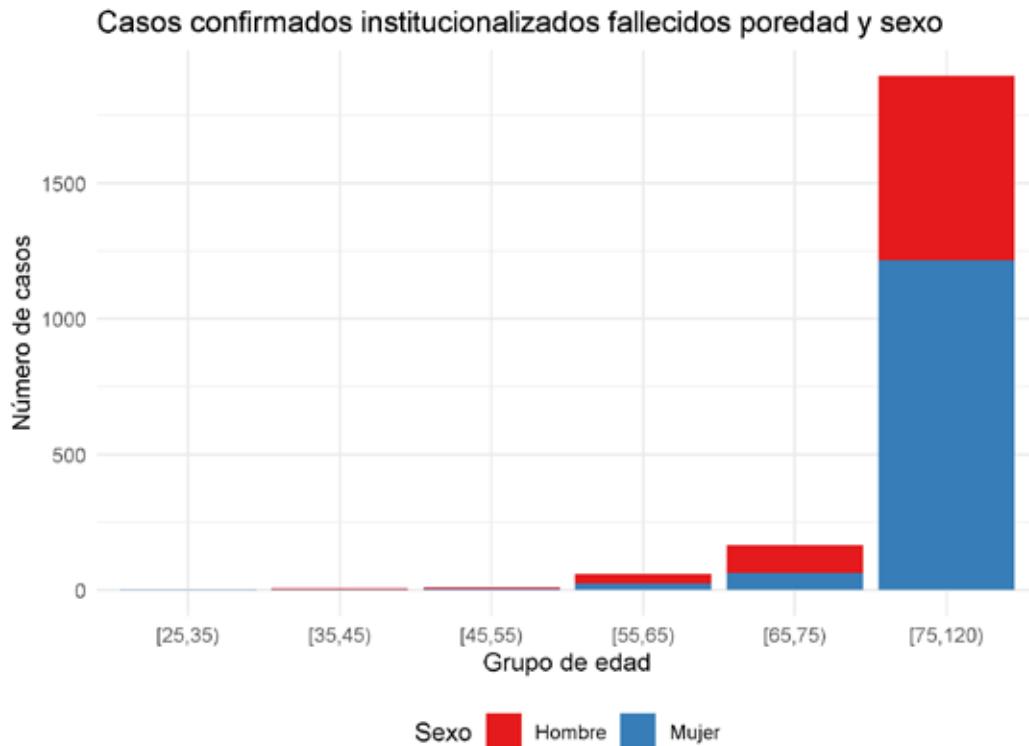
Tabla casos institucionalizados por grupo de edad y sexo:

Grupo de edad	Hombre	Mujer	Total
[0,5)	6	1	7
[5,15)	10	15	25
[15,25)	115	57	172
[25,35)	96	74	170
[35,45)	160	104	264
[45,55)	212	164	376
[55,65)	341	303	644
[65,75)	647	685	1332
[75,120)	2281	6591	8872
Total	3868	7994	11862



Dirección General de Salud Pública y Ordenación Farmacéutica

Gráfico de casos confirmados institucionalizados fallecidos por grupo de edad y sexo:



Fuente: Sistema de Vigilancia Epidemiológica de Andalucía (SVEA)

Tabla de casos confirmados institucionalizados fallecidos por grupo de edad y sexo:

Grupo de edad	Hombre	Mujer	Total
[25,35)	0	1	1
[35,45)	5	1	6
[45,55)	6	4	10
[55,65)	37	23	60
[65,75)	102	62	164
[75,120)	681	1215	1896
Total	831	1306	2137





Dirección General de Salud Pública y Ordenación Farmacéutica

Gráfico de casos confirmados institucionalizados fallecidos por provincia:



Fuente: Sistema de Vigilancia Epidemiológica de Andalucía (SVEA)

Tabla de casos confirmados institucionalizados fallecidos por provincia:

Provincia	n	Porcentaje
Almería	98	4.6
Cádiz	317	14.8
Córdoba	322	15.1
Granada	404	18.9
Huelva	56	2.6
Jaén	226	10.6
Málaga	318	14.9
Sevilla	396	18.5
Total	2137	100.0



Dirección General de Salud Pública y Ordenación Farmacéutica

CASOS CONFIRMADOS EN PROFESIONALES SANITARIOS O SOCIO-SANITARIOS:

- Se han notificado 18792 casos confirmados en profesionales sanitarios o socio-sanitarios.

Tabla de casos confirmados en profesionales sanitarios o socio-sanitarios por provincia:

Provincia	No sanitario en centro sanitario	No sanitario en centro sociosanitario	Sanitario en centro sanitario	Sanitario en centro sociosanitario	Sanitario en otro centro	Total	Fallecidos	Curados
Almería	70	140	802	176	71	1259	1	1158
Cádiz	161	214	1393	291	149	2208	5	1954
Córdoba	90	227	901	303	38	1559	3	1429
Granada	366	545	2322	578	167	3978	7	3742
Huelva	44	66	448	79	36	673	0	620
Jaén	107	198	830	351	30	1516	4	1458
Málaga	295	358	2494	587	187	3921	0	3641
Sevilla	304	433	2200	569	172	3678	6	3356
Total	1437	2181	11390	2934	850	18792	26	17358

Tabla de casos confirmados por tipo de profesional:

Tipo de profesional	n	Porcentaje
NA	7516	40.0
Auxiliar de enfermería	3149	16.8
Enfermería	2934	15.6
Otros	2533	13.5
Medicina	2140	11.4
Celador/a	520	2.8
Total	18792	100.0

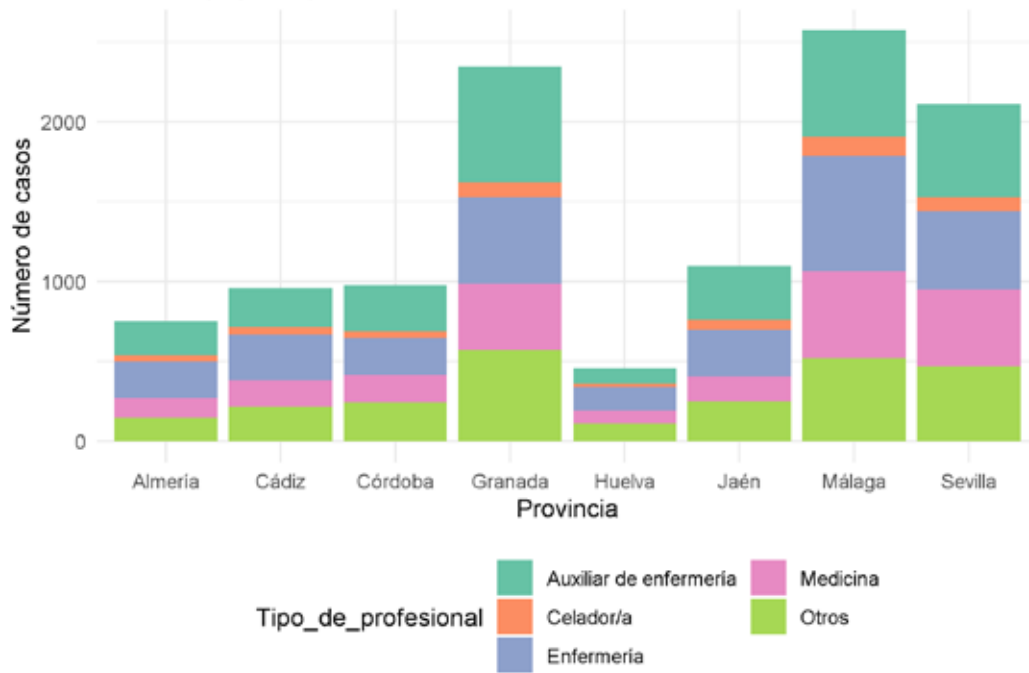




Dirección General de Salud Pública y Ordenación Farmacéutica

Gráficos de casos confirmados en profesionales sanitarios o socio-sanitarios por provincia:

Casos confirmados en profesionales sanitarios o socio-sanitarios
Provincia y tipo de profesional



Fuente: Sistema de Vigilancia Epidemiológica de Andalucía (SVEA)

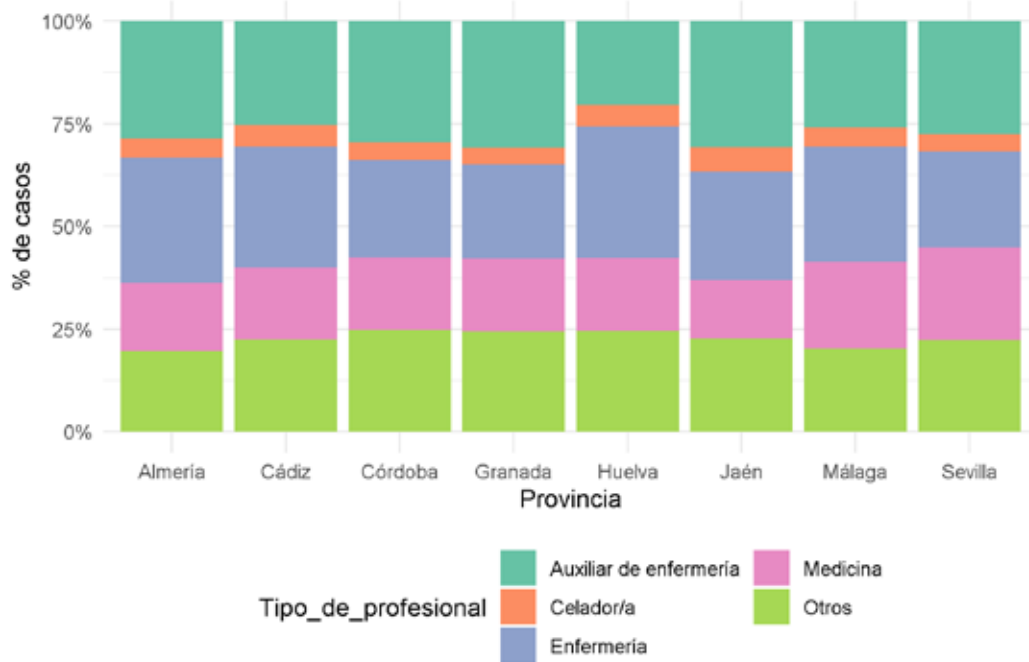




Dirección General de Salud Pública y Ordenación Farmacéutica

Casos confirmados en profesionales sanitarios o socio-sanitarios

Provincia y tipo de profesional



Fuente: Sistema de Vigilancia Epidemiológica de Andalucía (SVEA)

Casos confirmados en profesionales sanitario o socio-sanitario por provincia:

Provincia	n	Porcentaje
Almería	1259	6.7
Cádiz	2208	11.7
Córdoba	1559	8.3
Granada	3978	21.2
Huelva	673	3.6
Jaén	1516	8.1
Málaga	3921	20.9
Sevilla	3678	19.6
Total	18792	100.0



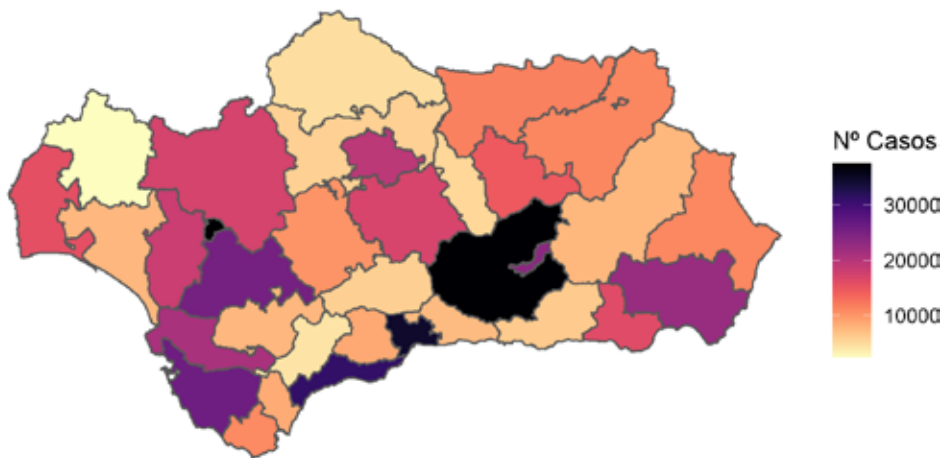


Dirección General de Salud Pública y Ordenación Farmacéutica

MAPAS

MAPA: Casos confirmados por distrito :

Distribución casos confirmados COVID-19 por Distrito



Fuente: Sistema de Vigilancia Epidemiológica de Andalucía (SVEA)



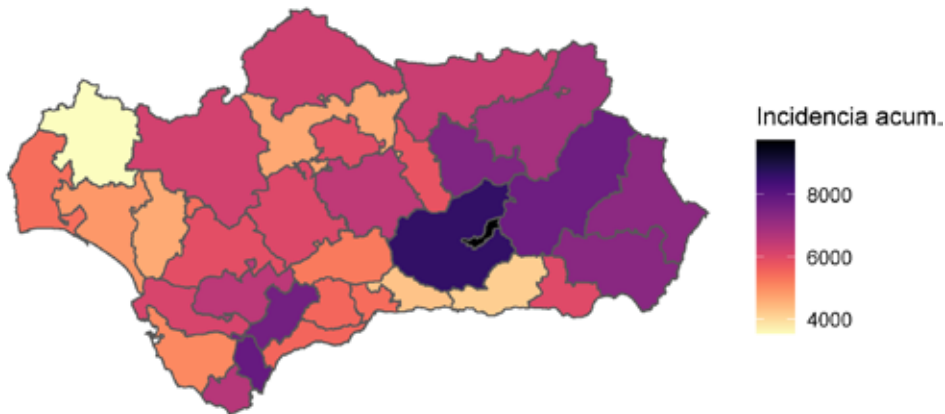


Dirección General de Salud Pública y Ordenación Farmacéutica

MAPA: Incidencia acumulada por distrito.

Distribución casos COVID-19 por Distrito

Incidencia acumulada x 100.000 habitantes



Fuente: Sistema de Vigilancia Epidemiológica de Andalucía (SVEA)

Provincia	Distrito	Casos	Poblacion	Incidencia_acumulada
Granada	Granada	23422	240363	9744.43
Granada	Metropolitano de Granada	37318	432102	8636.39
Cádiz	Campo de Gibraltar Este	8474	107766	7863.33
Granada	Granada Nordeste	7555	97710	7732.06
Málaga	Serranía	4210	54999	7654.68
Jaén	Jaén	14659	196573	7457.28
Almería	Almería	22399	306142	7316.54
Almería	Levante-Alto Almanzora	11122	153184	7260.55
Jaén	Jaen Nordeste	11160	161758	6899.20
Cádiz	Campo de Gibraltar Oeste	10956	165038	6638.47
Cádiz	Sierra de Cádiz	7563	115574	6543.86
Córdoba	Córdoba Sur	16922	260440	6497.47
Jaén	Jaén Norte	11562	182146	6347.66
Córdoba	Córdoba Norte	4703	74944	6275.35
Sevilla	Sevilla Norte	17253	278104	6203.79
Cádiz	Jerez-Costa Noroeste	20995	342287	6133.74
Sevilla	Sevilla Este	10226	169255	6041.77
Almería	Poniente de Almería	16133	268619	6005.90





Dirección General de Salud Pública y Ordenación Farmacéutica

Provincia	Distrito	Casos	Poblacion	Incidencia_acumulada
Córdoba	Córdoba	19413	326039	5954.20
Sevilla	Sevilla Sur	25411	428182	5934.63
Jaén	Jaén Sur	5293	90904	5822.63
Málaga	Costa del Sol	31042	560785	5535.45
Málaga	Valle del Guadalhorce	8632	156298	5522.78
Málaga	Málaga	34462	633521	5439.76
Huelva	Huelva-Costa	15687	289548	5417.75
Sevilla	Sevilla	37363	691395	5404.00
Málaga	La Vega	5789	110176	5254.32
Cádiz	Bahía de Cádiz-La Janda	26032	513384	5070.67
Huelva	Condado-Campiña	7621	156231	4878.03
Córdoba	Guadalquivir	5774	123667	4668.99
Sevilla	Aljarafe	18138	390752	4641.82
Málaga	Axarquía	7322	170141	4303.49
Granada	Granada Sur	6197	148993	4159.26
Huelva	Sierra de Huelva-Andévalo Central	2384	67391	3537.56

Tabla de casos por provincia e incidencia acumulada por 100.000 habitantes.

Provincia	Casos	Poblacion	Incidencia_acumulada
Granada	74606	919168	8116.69
Almería	49662	727945	6822.22
Jaén	42717	631381	6765.65
Cádiz	74409	1244049	5981.20
Córdoba	46847	785090	5967.09
Sevilla	108487	1957688	5541.59
Málaga	91595	1685920	5432.94
Huelva	25882	513170	5043.55



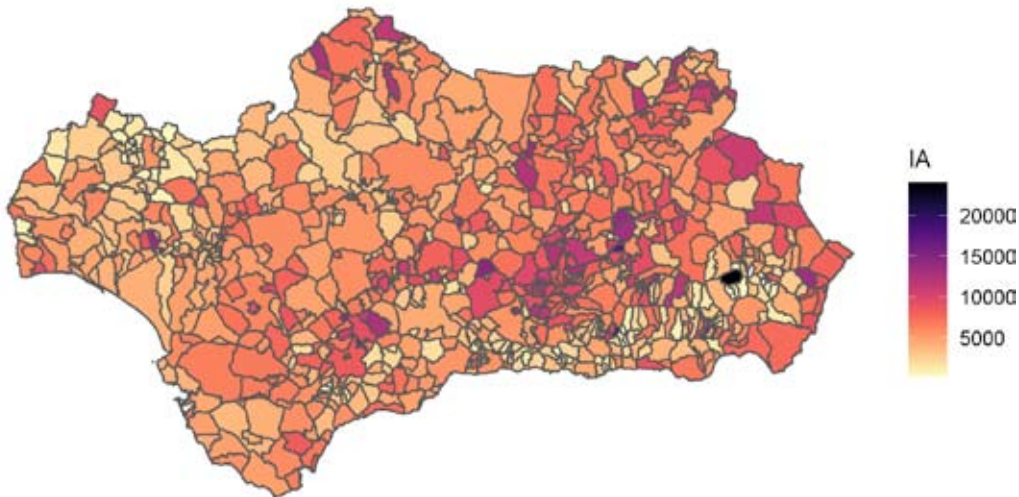


Dirección General de Salud Pública y Ordenación Farmacéutica

MAPA POR MUNICIPIO

Casos confirmados sin municipio: 4538

Distribución casos COVID-19 por municipio
Incidencia acumulada x 100.000 habitantes



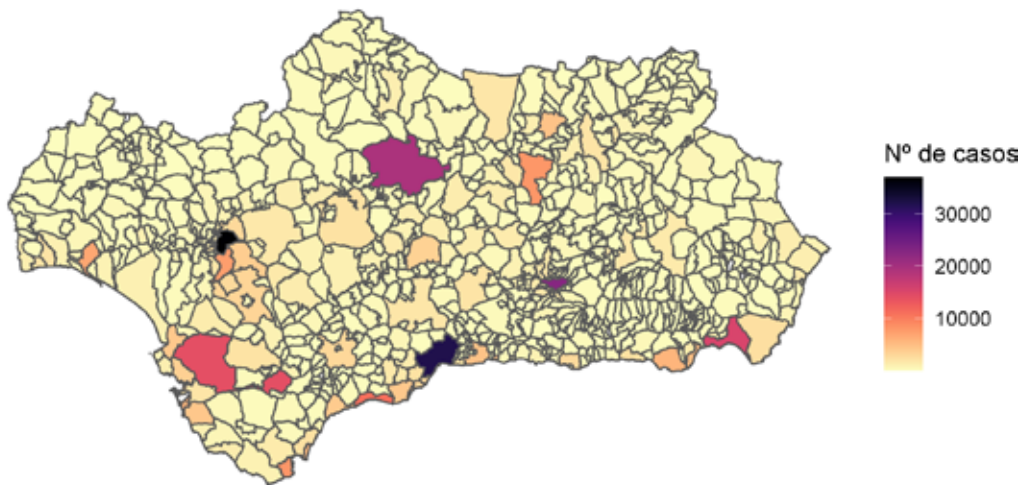
Fuente: Sistema de Vigilancia Epidemiológica de Andalucía (SVEA)





Dirección General de Salud Pública y Ordenación Farmacéutica

Distribución casos COVID-19 por municipio Casos confirmados



Fuente: Sistema de Vigilancia Epidemiológica de Andalucía (SVEA)

Tabla de casos por municipio e incidencia acumulada por 100.000 habitantes.

Municipio	CODIGOINE	Casos	poblacion	incidencia
Abla	04001	48	1248	3846.15
Abrucena	04002	49	1183	4142.01
Adra	04003	2281	25412	8976.07
Albanchez	04004	16	687	2328.97
Alboloduy	04005	18	609	2955.67
Albox	04006	1063	12083	8797.48
Alcolea	04007	23	844	2725.12
Alcóntar	04008	10	514	1945.53
Alcudia de Monteagud	04009	0	138	0.00
Alhabia	04010	15	677	2215.66
Alhama de Almería	04011	276	3691	7477.65
Alicún	04012	4	201	1990.05
Almería	04013	15387	201322	7642.98
Almócita	04014	5	176	2840.91
Alsodux	04015	1	125	800.00
Antas	04016	446	3315	13454.00
Arboleas	04017	200	4624	4325.26





Dirección General de Salud Pública y Ordenación Farmacéutica

Municipio	CODIGOINE	Casos	poblacion	incidencia
Armuña de Almanzora	04018	23	300	7666.67
Bacares	04019	60	250	24000.00
Bayárcal	04020	21	312	6730.77
Bayarque	04021	2	216	925.93
Bédar	04022	30	984	3048.78
Beires	04023	5	120	4166.67
Benahadux	04024	357	4481	7966.97
Benitagla	04026	0	58	0.00
Benizalón	04027	2	262	763.36
Bentarique	04028	14	240	5833.33
Berja	04029	506	12563	4027.70
Canjáyar	04030	33	1189	2775.44
Cantoria	04031	90	3365	2674.59
Carboneras	04032	723	8105	8920.42
Castro de Filabres	04033	1	120	833.33
Cóbdar	04034	14	178	7865.17
Cuevas del Almanzora	04035	1161	14455	8031.82
Chercos	04036	1	298	335.57
Chirivel	04037	169	1489	11349.90
Dalías	04038	140	4066	3443.19
Enix	04041	6	514	1167.32
Felix	04043	25	636	3930.82
Fines	04044	128	2104	6083.65
Fiñana	04045	232	1984	11693.55
Fondón	04046	8	994	804.83
Gádor	04047	201	3034	6624.92
Los Gallardos	04048	260	2902	8959.34
Garrucha	04049	643	9520	6754.20
Gérgal	04050	42	1080	3888.89
Huécija	04051	16	486	3292.18
Huércal de Almería	04052	1186	17917	6619.41
Huércal-Overa	04053	1263	19432	6499.59
Íllar	04054	62	405	15308.64
Instinción	04055	47	448	10491.07
Laroya	04056	0	198	0.00
Láujar de Andarax	04057	84	1527	5500.98
Lijar	04058	16	394	4060.91
Lubrín	04059	42	1449	2898.55
Lucainena de las Torres	04060	7	564	1241.13
Lúcar	04061	60	760	7894.74
Macaol	04062	286	5480	5218.98
María	04063	103	1230	8373.98
Mojácar	04064	553	6778	8158.75
Nacimiento	04065	7	496	1411.29
Níjar	04066	2385	31666	7531.74
Ohanes	04067	11	558	1971.33
Olula de Castro	04068	1	191	523.56
Olula del Río	04069	403	6256	6441.82
Oria	04070	114	2239	5091.56
Padules	04071	27	414	6521.74





Dirección General de Salud Pública y Ordenación Farmacéutica

Municipio	CODIGOINE	Casos	poblacion	incidencia
Partaloa	04072	38	1035	3671.50
Paterna del Río	04073	7	365	1917.81
Pechina	04074	248	4103	6044.36
Pulpí	04075	838	10358	8090.36
Purchena	04076	67	1664	4026.44
Rágol	04077	18	303	5940.59
Rioja	04078	63	1453	4335.86
Roquetas de Mar	04079	5009	98433	5088.74
Santa Cruz de Marchena	04080	7	199	3517.59
Santa Fe de Mondújar	04081	14	461	3036.88
Senés	04082	9	289	3114.19
Serón	04083	78	2033	3836.69
Sierro	04084	11	379	2902.37
Somontín	04085	13	443	2934.54
Sorbas	04086	103	2436	4228.24
Sufí	04087	1	196	510.20
Tabernas	04088	203	3717	5461.39
Taberno	04089	35	974	3593.43
Tahal	04090	7	336	2083.33
Terque	04091	35	365	9589.04
Tíjola	04092	228	3548	6426.16
Turre	04093	273	3781	7220.31
Turrillas	04094	7	248	2822.58
Uleila del Campo	04095	11	822	1338.20
Urrácal	04096	21	350	6000.00
Velesique	04097	1	230	434.78
Vélez-Blanco	04098	129	1874	6883.67
Vélez-Rubio	04099	627	6546	9578.37
Vera	04100	1506	16996	8860.91
Viator	04101	456	5978	7627.97
Vícar	04102	1515	26899	5632.18
Zurgena	04103	142	2956	4803.79
Las Tres Villas	04901	8	565	1415.93
El Ejido	04902	5706	83758	6812.48
La Mojonera	04903	587	9191	6386.68
Balanegra	04904	212	3105	6827.70
Alcalá de los Gazules	11001	220	5226	4209.72
Alcalá del Valle	11002	541	5043	10727.74
Algar	11003	98	1428	6862.75
Algeciras	11004	8115	123078	6593.38
Algodonales	11005	222	5506	4031.97
Arcos de la Frontera	11006	2100	30818	6814.20
Barbate	11007	1289	22556	5714.67
Los Barrios	11008	1422	23777	5980.57
Benaocaz	11009	36	673	5349.18
Bornos	11010	423	7654	5526.52
El Bosque	11011	62	2137	2901.26
Cádiz	11012	5981	115439	5181.09
Castellar de la Frontera	11013	258	3057	8439.65





Dirección General de Salud Pública y Ordenación Farmacéutica

Municipio	CODIGOINE	Casos	poblacion	incidencia
Conil de la Frontera	11014	1016	22775	4461.03
Chiclana de la Frontera	11015	4247	85150	4987.67
Chipiona	11016	750	19246	3896.91
Espera	11017	243	3869	6280.69
El Gastor	11018	133	1729	7692.31
Grazalema	11019	161	2013	7998.01
Jerez de la Frontera	11020	14027	213105	6582.20
Jimena de la Frontera	11021	390	6707	5814.82
La Línea de la Concepción	11022	5253	63630	8255.54
Medina Sidonia	11023	440	11773	3737.37
Olvera	11024	557	8062	6908.96
Paterna de Rivera	11025	321	5453	5886.67
Prado del Rey	11026	284	5590	5080.50
El Puerto de Santa María	11027	3586	88703	4042.70
Puerto Real	11028	1869	41700	4482.01
Puerto Serrano	11029	457	6942	6583.12
Rota	11030	1137	29282	3882.93
San Fernando	11031	5926	95001	6237.83
Sanlúcar de Barrameda	11032	4176	69205	6034.25
San Roque	11033	2218	31571	7025.43
Setenil de las Bodegas	11034	188	2741	6858.81
Tarifa	11035	908	18183	4993.68
Torre Alháquime	11036	24	796	3015.08
Trebujena	11037	472	7016	6727.48
Ubrique	11038	949	16605	5715.15
Vejer de la Frontera	11039	626	12622	4959.59
Villaluenga del Rosario	11040	18	455	3956.04
Villamartín	11041	939	12134	7738.59
Zahara	11042	28	1379	2030.46
Benalup-Casas Viejas	11901	294	6986	4208.42
San José del Valle	11902	295	4433	6654.64
San Martín del Tesorillo	11903	136	2801	4855.41
Adamuz	14001	198	4137	4786.08
Aguilar de la Frontera	14002	887	13382	6628.31
Alcaracejos	14003	72	1470	4897.96
Almedinilla	14004	102	2370	4303.80
Almodóvar del Río	14005	472	7932	5950.58
Añora	14006	187	1530	12222.22
Baena	14007	1286	19045	6752.43
Belalcázar	14008	255	3235	7882.53
Belmez	14009	178	2921	6093.80
Benamejí	14010	548	4963	11041.71
Los Blázquez	14011	35	664	5271.08





Dirección General de Salud Pública y Ordenación Farmacéutica

Municipio	CODIGOINE	Casos	poblacion	incidencia
Bujalance	14012	336	7320	4590.16
Cabra	14013	1232	20347	6054.95
Cañete de las Torres	14014	107	2923	3660.62
Carcabuey	14015	67	2371	2825.81
Cardeña	14016	68	1471	4622.71
La Carlota	14017	497	14079	3530.08
El Carpio	14018	382	4363	8755.44
Castro del Río	14019	339	7767	4364.62
Conquista	14020	13	366	3551.91
Córdoba	14021	19406	326039	5952.05
Doña Mencía	14022	628	4615	13607.80
Dos Torres	14023	154	2394	6432.75
Encinas Reales	14024	116	2254	5146.41
Espejo	14025	147	3289	4469.44
Espiel	14026	81	2405	3367.98
Fernán-Núñez	14027	636	9651	6589.99
Fuente la Lancha	14028	10	342	2923.98
Fuente Obejuna	14029	191	4501	4243.50
Fuente Palmera	14030	323	9766	3307.39
Fuente-Tójar	14031	51	666	7657.66
La Granjuela	14032	47	439	10706.15
Guadalcázar	14033	53	1559	3399.62
El Guijo	14034	15	352	4261.36
Hinojosa del Duque	14035	476	6707	7097.06
Hornachuelos	14036	128	4480	2857.14
Iznájar	14037	169	4134	4088.05
Lucena	14038	3436	42733	8040.62
Luque	14039	251	2976	8434.14
Montalbán de Córdoba	14040	318	4467	7118.87
Montemayor	14041	226	3856	5861.00
Montilla	14042	1244	22739	5470.78
Montoro	14043	470	9293	5057.57
Monturque	14044	48	1943	2470.41
Moriles	14045	370	3701	9997.30
Nueva Carteya	14046	379	5341	7096.05
Obejo	14047	48	2008	2390.44
Palenciana	14048	78	1465	5324.23
Palma del Río	14049	1199	20928	5729.17
Pedro Abad	14050	165	2815	5861.46
Pedroche	14051	53	1482	3576.25
Peñarroya-Pueblonuevo	14052	862	10561	8162.11
Posadas	14053	226	7318	3088.28
Pozoblanco	14054	1130	17204	6568.24
Priego de Córdoba	14055	1335	22367	5968.61
Puente Genil	14056	1380	29943	4608.76
La Rambla	14057	495	7529	6574.58
Rute	14058	918	9898	9274.60
San Sebastián de los Ballesteros	14059	58	804	7213.93
Santaella	14060	134	4614	2904.20
Santa Eufemia	14061	85	743	11440.11





Dirección General de Salud Pública y Ordenación Farmacéutica

Municipio	CODIGOINE	Casos	poblacion	incidencia
Torrecampo	14062	68	1040	6538.46
Valenzuela	14063	42	1118	3756.71
Valsequillo	14064	44	348	12643.68
La Victoria	14065	60	2289	2621.23
Villa del Río	14066	519	7067	7343.99
Villafranca de Córdoba	14067	204	4860	4197.53
Villaharta	14068	13	621	2093.40
Villanueva de Córdoba	14069	452	8671	5212.78
Villanueva del Duque	14070	46	1448	3176.80
Villanueva del Rey	14071	67	1015	6600.99
Villaralto	14072	8	1118	715.56
Villaviciosa de Córdoba	14073	105	3200	3281.25
El Viso	14074	106	2517	4211.36
Zuheros	14075	47	635	7401.57
Fuente Carreteros	14901	30	1148	2613.24
La Guijarrosa	14902	53	1379	3843.36
Agrón	18001	15	260	5769.23
Alamedilla	18002	79	569	13884.01
Albolote	18003	1657	18962	8738.53
Albondón	18004	16	712	2247.19
Albuñán	18005	31	409	7579.46
Albuñol	18006	327	7353	4447.16
Albuñuelas	18007	45	802	5610.97
Aldeire	18010	57	630	9047.62
Alfacar	18011	561	5488	10222.30
Algarinejo	18012	360	2467	14592.62
Alhama de Granada	18013	326	5867	5556.50
Alhendín	18014	744	9509	7824.17
Alicún de Ortega	18015	28	471	5944.80
Almegíjar	18016	6	337	1780.42
Almuñécar	18017	920	25927	3548.42
Alquife	18018	34	580	5862.07
Arenas del Rey	18020	32	653	4900.46
Armillá	18021	1939	24340	7966.31
Atarfe	18022	1618	18960	8533.76
Baza	18023	1496	20430	7322.56
Beas de Granada	18024	64	980	6530.61
Beas de Guadix	18025	15	329	4559.27
Benalúa	18027	289	3310	8731.12
Benalúa de las Villas	18028	95	1054	9013.28
Benamaurel	18029	144	2260	6371.68
Bérchules	18030	6	712	842.70
Bubión	18032	19	298	6375.84
Busquístar	18033	54	279	19354.84
Cacín	18034	15	568	2640.85
Cádiar	18035	22	1465	1501.71
Cájar	18036	422	5205	8107.59
Calicasas	18037	45	638	7053.29
Campotéjar	18038	71	1229	5777.05
Caniles	18039	244	4021	6068.14





Dirección General de Salud Pública y Ordenación Farmacéutica

Municipio	CODIGOINE	Casos	poblacion	incidencia
Cáñar	18040	9	377	2387.27
Capileira	18042	32	563	5683.84
Carataunas	18043	0	201	0.00
Cástaras	18044	1	235	425.53
Castilléjar	18045	98	1321	7418.62
Castril	18046	114	2020	5643.56
Cenes de la Vega	18047	557	8153	6831.84
Cijuela	18048	303	3415	8872.62
Cogollos de Guadix	18049	65	642	10124.61
Cogollos de la Vega	18050	253	2007	12605.88
Colomera	18051	160	1302	12288.79
Cortes de Baza	18053	84	1844	4555.31
Cortes y Graena	18054	39	982	3971.49
Cúllar	18056	199	4091	4864.34
Cúllar Vega	18057	676	7547	8957.20
Chauchina	18059	675	5552	12157.78
Chimeneas	18061	115	1251	9192.65
Churriana de la Vega	18062	1408	15689	8974.44
Darro	18063	149	1634	9118.73
Dehesas de Guadix	18064	39	422	9241.71
Dehesas Viejas	18065	32	688	4651.16
Deifontes	18066	242	2600	9307.69
Diezma	18067	54	764	7068.06
Dílar	18068	112	2092	5353.73
Dólar	18069	25	628	3980.89
Dúdar	18070	13	327	3975.54
Dúrcal	18071	534	7111	7509.49
Escúzar	18072	92	791	11630.85
Ferreira	18074	6	301	1993.36
Fonelas	18076	56	978	5725.97
Fornes	18077	35	556	6294.96
Freila	18078	63	939	6709.27
Fuente Vaqueros	18079	594	4384	13549.27
Galera	18082	68	1071	6349.21
Gobernador	18083	4	229	1746.72
Gójar	18084	380	5909	6430.87
Gor	18085	25	744	3360.22
Gorafe	18086	16	383	4177.55
Granada	18087	22683	233648	9708.19
Guadahortuna	18088	116	1872	6196.58
Guadix	18089	1721	18436	9335.00
Gualchos	18093	158	5190	3044.32
Güéjar Sierra	18094	189	2857	6615.33
Güevéjar	18095	175	2640	6628.79
Huélago	18096	71	401	17705.74
Huéneja	18097	54	1170	4615.38
Huéscar	18098	644	7195	8950.66
Huétor de Santillán	18099	156	1882	8289.05
Huétor Tájar	18100	940	10399	9039.33
Huétor Vega	18101	1068	12035	8874.12
Íllora	18102	975	10065	9687.03
Ítrabo	18103	22	991	2219.98
Iznalloz	18105	583	5120	11386.72





Dirección General de Salud Pública y Ordenación Farmacéutica

Municipio	CODIGOINE	Casos	poblacion	incidencia
Játar	18106	14	623	2247.19
Jayena	18107	77	1052	7319.39
Jérez del Marquesado	18108	60	955	6282.72
Jete	18109	3	927	323.62
Jun	18111	340	3853	8824.29
Juvenes	18112	1	135	740.74
La Calahorra	18114	82	668	12275.45
Láchar	18115	402	3513	11443.21
Lanjarón	18116	126	3530	3569.41
Lanteira	18117	44	564	7801.42
Lecrín	18119	75	2156	3478.66
Lentegí	18120	1	333	300.30
Lobras	18121	0	133	0.00
Loja	18122	1937	20419	9486.26
Lugros	18123	13	310	4193.55
Lújar	18124	8	483	1656.31
La Malahá	18126	147	1784	8239.91
Maracena	18127	1881	22306	8432.71
Marchal	18128	12	414	2898.55
Moclín	18132	313	3622	8641.63
Molvízar	18133	73	2772	2633.48
Monachil	18134	588	8007	7343.57
Montefrío	18135	383	5313	7208.73
Montejicar	18136	130	2110	6161.14
Montillana	18137	111	1129	9831.71
Moraleda de Zafayona	18138	236	3117	7571.38
Motril	18140	2736	58460	4680.12
Murtas	18141	17	455	3736.26
Nigüelas	18143	49	1185	4135.02
Nívar	18144	73	1036	7046.33
Ogíjares	18145	1302	14348	9074.44
Orce	18146	33	1185	2784.81
Órgiva	18147	279	5784	4823.65
Otívar	18148	26	1011	2571.71
Villa de Otura	18149	465	6982	6659.98
Padul	18150	778	8694	8948.70
Pampaneira	18151	5	317	1577.29
Pedro Martínez	18152	149	1138	13093.15
Peligros	18153	1345	11492	11703.79
La Peza	18154	58	1167	4970.01
Pinos Genil	18157	91	1490	6107.38
Pinos Puente	18158	1056	9894	10673.14
Píñar	18159	55	1103	4986.40
Polícar	18161	2	263	760.46
Polopos	18162	49	1722	2845.53
Pórtugos	18163	34	368	9239.13
Puebla de Don Fadrique	18164	245	2238	10947.27
Pulianas	18165	539	5466	9860.96
Purullena	18167	228	2306	9887.25
Quéntar	18168	54	947	5702.22





Dirección General de Salud Pública y Ordenación Farmacéutica

Municipio	CODIGOINE	Casos	poblacion	incidencia
Rubite	18170	4	382	1047.12
Salar	18171	183	2621	6982.07
Salobreña	18173	398	12513	3180.69
Santa Cruz del Comercio	18174	71	531	13371.00
Santa Fe	18175	1461	15222	9597.95
Soportújar	18176	15	264	5681.82
Sorvilán	18177	33	527	6261.86
Torre-Cardela	18178	46	716	6424.58
Torvizcón	18179	24	625	3840.00
Trevélez	18180	50	736	6793.48
Turón	18181	5	232	2155.17
Ugíjar	18182	172	2517	6833.53
Válor	18183	18	677	2658.79
Vélez de Benaudalla	18184	122	2890	4221.45
Ventas de Huelma	18185	80	657	12176.56
Villanueva de las Torres	18187	19	562	3380.78
Villanueva Mesía	18188	163	2021	8065.31
Víznar	18189	59	993	5941.59
Zafarraya	18192	87	2120	4103.77
La Zubia	18193	1743	19330	9017.07
Zújar	18194	259	2544	10180.82
La Taha	18901	71	670	10597.01
El Valle	18902	39	907	4299.89
Nevada	18903	75	1072	6996.27
Alpujarra de la Sierra	18904	21	969	2167.18
Las Gabias	18905	1659	21543	7700.88
Los Guájares	18906	24	1053	2279.20
Valle del Zalabí	18907	135	2105	6413.30
Villamena	18908	85	934	9100.64
Morelábor	18909	59	572	10314.69
El Pinar	18910	22	865	2543.35
Vegas del Genil	18911	885	11432	7741.43
Cuevas del Campo	18912	132	1744	7568.81
Zagra	18913	74	885	8361.58
Valderrubio	18914	199	2066	9632.14
Domingo Pérez de Granada	18915	64	878	7289.29
Torrenueva Costa	18916	68	2796	2432.05
Alájar	21001	16	759	2108.04
Aljaraque	21002	944	21474	4396.01
El Almendro	21003	36	840	4285.71
Almonaster la Real	21004	55	1788	3076.06
Almonte	21005	1032	24507	4211.04
Alosno	21006	151	3933	3839.31
Aracena	21007	470	8255	5693.52
Aroche	21008	83	3054	2717.75
Arroyomolinos de León	21009	4	947	422.39
Ayamonte	21010	1252	21104	5932.52
Beas	21011	163	4341	3754.90
Berrocal	21012	19	303	6270.63





Dirección General de Salud Pública y Ordenación Farmacéutica

Municipio	CODIGOINE	Casos	poblacion	incidencia
Bollullos Par del Condado	21013	686	14387	4768.19
Bonares	21014	197	6060	3250.83
Cabezas Rubias	21015	30	706	4249.29
Cala	21016	30	1159	2588.44
Calañas	21017	172	2768	6213.87
El Campillo	21018	61	2024	3013.83
Campofrío	21019	7	713	981.77
Cañaveral de León	21020	3	396	757.58
Cartaya	21021	1021	20083	5083.90
Castaño del Robledo	21022	7	228	3070.18
El Cerro de Andévalo	21023	137	2327	5887.41
Corteconcepción	21024	24	536	4477.61
Cortegana	21025	189	4602	4106.91
Cortelazor	21026	4	299	1337.79
Cumbres de Enmedio	21027	0	51	0.00
Cumbres de San Bartolomé	21028	5	376	1329.79
Cumbres Mayores	21029	26	1749	1486.56
Chucena	21030	74	2223	3328.83
Encinasola	21031	116	1310	8854.96
Escacena del Campo	21032	147	2287	6427.63
Fuenteheridos	21033	3	709	423.13
Galaroza	21034	15	1382	1085.38
Gibraleón	21035	550	12737	4318.13
La Granada de Río-Tinto	21036	2	243	823.05
El Granado	21037	36	532	6766.92
Higuera de la Sierra	21038	29	1291	2246.32
Hinojales	21039	1	330	303.03
Hinojos	21040	108	3961	2726.58
Huelva	21041	6787	143837	4718.54
Isla Cristina	21042	2016	21393	9423.64
Jabugo	21043	67	2260	2964.60
Lepe	21044	2030	27880	7281.21
Linares de la Sierra	21045	4	262	1526.72
Lucena del Puerto	21046	166	3261	5090.46
Manzanilla	21047	84	2118	3966.01
Los Marines	21048	6	399	1503.76
Minas de Riotinto	21049	101	3812	2649.53
Moguer	21050	899	21867	4111.22
La Nava	21051	2	258	775.19
Nerva	21052	152	5169	2940.61
Niebla	21053	177	4116	4300.29
La Palma del Condado	21054	1006	10801	9313.95
Palos de la Frontera	21055	490	11742	4173.05
Paterna del Campo	21056	120	3457	3471.22
Paymogo	21057	74	1162	6368.33
Puebla de Guzmán	21058	110	3092	3557.57
Puerto Moral	21059	4	278	1438.85
Punta Umbría	21060	674	15355	4389.45





Dirección General de Salud Pública y Ordenación Farmacéutica

Municipio	CODIGOINE	Casos	poblacion	incidencia
Rociana del Condado	21061	385	7939	4849.48
Rosal de la Frontera	21062	25	1697	1473.19
San Bartolomé de la Torre	21063	238	3761	6328.10
San Juan del Puerto	21064	380	9411	4037.83
Sanlúcar de Guadiana	21065	3	403	744.42
San Silvestre de Guzmán	21066	13	614	2117.26
Santa Ana la Real	21067	5	475	1052.63
Santa Bárbara de Casa	21068	13	1043	1246.40
Santa Olalla del Cala	21069	50	2022	2472.80
Trigueros	21070	234	7862	2976.34
Valdelarco	21071	4	231	1731.60
Valverde del Camino	21072	440	12750	3450.98
Villablanca	21073	178	2885	6169.84
Villalba del Alcor	21074	463	3366	13755.20
Villanueva de las Cruces	21075	20	387	5167.96
Villanueva de los Castillejos	21076	157	2825	5557.52
Villarrasa	21077	135	2211	6105.83
Zalamea la Real	21078	86	3054	2815.98
Zufre	21079	11	796	1381.91
La Zarza-Perrunal	21902	22	1253	1755.79
Albanchez de Mágina	23001	20	1011	1978.24
Alcalá la Real	23002	1391	21709	6407.48
Alcaudete	23003	523	10483	4989.03
Aldequemada	23004	31	476	6512.61
Andújar	23005	1829	36615	4995.22
Arjona	23006	258	5515	4678.15
Arjonilla	23007	138	3571	3864.46
Arquillos	23008	114	1722	6620.21
Baeza	23009	1238	15791	7839.91
Bailén	23010	1156	17548	6587.65
Baños de la Encina	23011	188	2576	7298.14
Beas de Segura	23012	368	5100	7215.69
Begíjar	23014	218	3009	7244.93
Bélmez de la Moraleda	23015	83	1569	5289.99
Benatae	23016	28	445	6292.13
Cabra del Santo Cristo	23017	107	1782	6004.49
Cambil	23018	173	2683	6448.01
Campillo de Arenas	23019	141	1751	8052.54
Canena	23020	97	1814	5347.30
Carboneros	23021	14	591	2368.87
La Carolina	23024	702	15160	4630.61
Castellar	23025	382	3292	11603.89
Castillo de Locubín	23026	291	4049	7186.96





Dirección General de Salud Pública y Ordenación Farmacéutica

Municipio	CODIGOINE	Casos	poblacion	incidencia
Cazalilla	23027	107	803	13325.03
Cazorla	23028	439	7352	5971.16
Chiclana de Segura	23029	34	955	3560.21
Chilluévar	23030	89	1410	6312.06
Escañuela	23031	39	944	4131.36
Espeluy	23032	27	620	4354.84
Frailas	23033	113	1585	7129.34
Fuensanta de Martos	23034	132	3038	4344.96
Fuerte del Rey	23035	125	1355	9225.09
Génave	23037	24	590	4067.80
La Guardia de Jaén	23038	380	4983	7625.93
Guarromán	23039	225	2739	8214.68
Lahiguera	23040	140	1686	8303.68
Higuera de Calatrava	23041	20	614	3257.33
Hinojares	23042	15	373	4021.45
Hornos	23043	50	594	8417.51
Huelma	23044	423	5744	7364.21
Huesa	23045	199	2490	7991.97
Ibros	23046	169	2827	5978.07
La Iruela	23047	123	1879	6546.04
Iznatoraf	23048	62	942	6581.74
Jabalquinto	23049	128	2017	6346.06
Jaén	23050	8072	112757	7158.76
Jamílena	23051	271	3271	8284.93
Jimena	23052	114	1269	8983.45
Jódar	23053	1051	11634	9033.87
Larva	23054	38	474	8016.88
Linares	23055	4565	57353	7959.48
Lopera	23056	213	3652	5832.42
Lupión	23057	37	820	4512.20
Mancha Real	23058	758	11328	6691.38
Marmolejo	23059	294	6763	4347.18
Martos	23060	1305	24343	5360.88
Mengíbar	23061	697	9997	6972.09
Montizón	23062	42	1689	2486.68
Navas de San Juan	23063	251	4528	5543.29
Noalejo	23064	132	1932	6832.30
Orcera	23065	223	1791	12451.14
Peal de Becerro	23066	187	5240	3568.70
Pegalajar	23067	216	2875	7513.04
Porcuna	23069	315	6156	5116.96
Pozo Alcón	23070	428	4731	9046.71
Puente de Génave	23071	110	2159	5094.95
La Puerta de Segura	23072	143	2234	6401.07
Quesada	23073	326	5196	6274.06
Rus	23074	163	3531	4616.26
Sabiote	23075	214	3886	5506.95
Santa Elena	23076	28	890	3146.07
Santiago de Calatrava	23077	11	675	1629.63
Santisteban del Puerto	23079	261	4463	5848.08
Santo Tomé	23080	151	2129	7092.53





Dirección General de Salud Pública y Ordenación Farmacéutica

Municipio	CODIGOINE	Casos	poblacion	incidencia
Segura de la Sierra	23081	197	1803	10926.23
Siles	23082	107	2220	4819.82
Sorihuela del Guadalimar	23084	40	1098	3642.99
Torreblascopedro	23085	211	2508	8413.08
Torredelcampo	23086	1731	14142	12240.14
Torredonjimeno	23087	946	13632	6939.55
Torreperogil	23088	561	7222	7767.93
Torres	23090	66	1372	4810.50
Torres de Albánchez	23091	25	770	3246.75
Úbeda	23092	1951	34329	5683.24
Valdepeñas de Jaén	23093	187	3679	5082.90
Vilches	23094	312	4409	7076.43
Villacarrillo	23095	885	10673	8291.95
Villanueva de la Reina	23096	177	3038	5826.20
Villanueva del Arzobispo	23097	665	8078	8232.24
Villardompardo	23098	32	968	3305.79
Los Villares	23099	567	6020	9418.60
Villarodrigo	23101	22	391	5626.60
Cárcheles	23901	34	1332	2552.55
Bedmar y Garcéz	23902	173	2633	6570.45
Villatorres	23903	214	4298	4979.06
Santiago-Pontones	23904	146	2911	5015.46
Arroyo del Ojanco	23905	237	2287	10362.92
Alameda	29001	506	5387	9392.98
Alcaucín	29002	57	2279	2501.10
Alfarnate	29003	36	1065	3380.28
Alfarnatejo	29004	18	364	4945.05
Algarrobo	29005	287	6556	4377.67
Algatocín	29006	55	814	6756.76
Alhaurín de la Torre	29007	2167	41170	5263.54
Alhaurín el Grande	29008	1536	25358	6057.26
Almáchar	29009	126	1817	6934.51
Almargen	29010	215	1947	11042.63
Almogía	29011	69	3792	1819.62
Álora	29012	656	13112	5003.05
Alozaina	29013	61	2061	2959.73
Alpandeire	29014	14	263	5323.19
Antequera	29015	1845	41318	4465.37
Árchez	29016	18	385	4675.32
Archidona	29017	385	8168	4713.52
Ardales	29018	160	2506	6384.68
Arenas	29019	37	1177	3143.59
Arriate	29020	297	4082	7275.85
Atajate	29021	0	169	0.00
Benadalid	29022	1	233	429.18
Benahavís	29023	286	7748	3691.28
Benalauría	29024	9	438	2054.79
Benalmádena	29025	3137	69144	4536.91
Benamargosa	29026	32	1535	2084.69
Benamocarra	29027	138	3046	4530.53





Dirección General de Salud Pública y Ordenación Farmacéutica

Municipio	CODIGOINE	Casos	poblacion	incidencia
Benaolán	29028	71	1453	4886.44
Benarrabá	29029	14	446	3139.01
El Borge	29030	74	922	8026.03
El Burgo	29031	34	1792	1897.32
Campillos	29032	395	8387	4709.67
Canillas de Aceituno	29033	41	1680	2440.48
Canillas de Albaida	29034	20	759	2635.05
Cañete la Real	29035	151	1633	9246.79
Carratraca	29036	15	740	2027.03
Cartajima	29037	14	242	5785.12
Cártama	29038	1280	26738	4787.19
Casabermeja	29039	202	3629	5566.27
Casarabonela	29040	54	2514	2147.97
Casares	29041	254	6883	3690.25
Coín	29042	1627	22673	7175.94
Colmenar	29043	111	3409	3256.09
Comares	29044	20	1330	1503.76
Cómpeta	29045	92	3967	2319.13
Cortes de la Frontera	29046	174	3065	5677.00
Cuevas Bajas	29047	36	1370	2627.74
Cuevas del Becerro	29048	289	1597	18096.43
Cuevas de San Marcos	29049	310	3601	8608.72
Cútar	29050	17	616	2759.74
Estepona	29051	4021	70228	5725.64
Faraján	29052	10	261	3831.42
Frigiliana	29053	36	3062	1175.70
Fuengirola	29054	3897	82837	4704.42
Fuente de Piedra	29055	80	2662	3005.26
Gaucín	29056	91	1589	5726.87
Genalguacil	29057	20	393	5089.06
Guaro	29058	151	2280	6622.81
Humilladero	29059	135	3297	4094.63
Igualeja	29060	36	752	4787.23
Istán	29061	47	1494	3145.92
Iznate	29062	10	907	1102.54
Jimera de Libar	29063	19	379	5013.19
Jubrique	29064	16	523	3059.27
Júzcar	29065	7	214	3271.03
Macharaviaya	29066	5	513	974.66
Málaga	29067	31994	578460	5530.89
Manilva	29068	950	16439	5778.94
Marbella	29069	11066	147633	7495.61
Mijas	29070	4198	85397	4915.86
Moctelinejo	29071	86	1251	6874.50
Mollina	29072	185	5276	3506.44
Monda	29073	211	2697	7823.51
Montejaque	29074	79	949	8324.55
Nerja	29075	499	21144	2360.01
Ojén	29076	167	3816	4376.31
Parauta	29077	8	239	3347.28
Periana	29079	164	3089	5309.16
Pizarra	29080	473	9444	5008.47





Dirección General de Salud Pública y Ordenación Farmacéutica

Municipio	CODIGOINE	Casos	poblacion	incidencia
Pujerra	29081	4	308	1298.70
Rincón de la Victoria	29082	2022	48768	4146.16
Riogordo	29083	78	2723	2864.49
Ronda	29084	2865	33730	8493.92
Salares	29085	9	173	5202.31
Sayalonga	29086	56	1568	3571.43
Sedella	29087	6	576	1041.67
Sierra de Yeguas	29088	209	3318	6298.98
Teba	29089	474	3744	12660.26
Tolox	29090	71	2136	3323.97
Torrox	29091	399	17943	2223.71
Totalán	29092	16	737	2170.96
Valle de Abdalajís	29093	54	2502	2158.27
Vélez-Málaga	29094	4645	82365	5639.53
Villanueva de	29095	77	4148	1856.32
Algaidas				
Villanueva del	29096	143	3362	4253.42
Rosario				
Villanueva del	29097	381	5308	7177.84
Trabuco				
Villanueva de Tapia	29098	43	1460	2945.21
Viñuela	29099	48	2055	2335.77
Yunquera	29100	124	2869	4322.06
Torremolinos	29901	2938	69166	4247.75
Villanueva de la	29902	146	3288	4440.39
Concepción				
Montecorto	29903	24	586	4095.56
Serrato	29904	32	482	6639.00
Aguadulce	41001	102	2035	5012.29
Alanís	41002	62	1706	3634.23
Albaida del Aljarafe	41003	106	3201	3311.47
Alcalá de Guadaíra	41004	3833	75533	5074.60
Alcalá del Río	41005	904	12186	7418.35
Alcolea del Río	41006	150	3347	4481.63
La Algaba	41007	1478	16503	8955.95
Algámitas	41008	183	1253	14604.95
Almadén de la Plata	41009	59	1307	4514.15
Almensilla	41010	185	6175	2995.95
Arahal	41011	1564	19533	8006.96
Aznalcázar	41012	230	4588	5013.08
Aznalcóllar	41013	145	6083	2383.69
Badolatosa	41014	243	3079	7892.17
Benacazón	41015	393	7222	5441.71
Bollullos de la	41016	380	10931	3476.35
Mitación				
Bormujos	41017	1099	22180	4954.91
Brenes	41018	921	12501	7367.41
Burguillos	41019	434	6766	6414.43
Las Cabezas de San	41020	1166	16358	7128.01
Juan				
Camas	41021	1367	27560	4960.09
La Campana	41022	300	5238	5727.38
Cantillana	41023	862	10736	8029.06





Dirección General de Salud Pública y Ordenación Farmacéutica

Municipio	CODIGOINE	Casos	poblacion	incidencia
Carmona	41024	1663	28834	5767.50
Carrión de los	41025	106	2547	4161.76
Céspedes				
Casariche	41026	596	5429	10978.08
Castilblanco de los	41027	284	4899	5797.10
Arroyos				
Castilleja de Guzmán	41028	141	2833	4977.06
Castilleja de la	41029	741	17516	4230.42
Cuesta				
Castilleja del Campo	41030	14	640	2187.50
El Castillo de las	41031	103	1468	7016.35
Guardas				
Cazalla de la Sierra	41032	161	4684	3437.23
Constantina	41033	389	5864	6633.70
Coria del Río	41034	1795	30908	5807.56
Coripe	41035	58	1238	4684.98
El Coronil	41036	212	4717	4494.38
Los Corrales	41037	212	3938	5383.44
Dos Hermanas	41038	7439	135050	5508.33
Écija	41039	2175	39893	5452.08
Espartinas	41040	579	15824	3659.00
Estepa	41041	943	12497	7545.81
Fuentes de	41042	349	7152	4879.75
Andalucía				
El Garrobo	41043	74	782	9462.92
Gelves	41044	456	10193	4473.66
Gerena	41045	331	7674	4313.27
Gilena	41046	333	3727	8934.80
Gines	41047	562	13428	4185.28
Guadalcanal	41048	101	2608	3872.70
Guillena	41049	672	12903	5208.09
Herrera	41050	386	6464	5971.53
Huévar del Aljarafe	41051	119	3060	3888.89
Lantejuela	41052	293	3846	7618.30
Lebrija	41053	1376	27578	4989.48
Lora de Estepa	41054	45	873	5154.64
Lora del Río	41055	1134	18630	6086.96
La Luisiana	41056	139	4578	3036.26
El Madroño	41057	2	287	696.86
Mairena del Alcor	41058	1153	23698	4865.39
Mairena del Aljarafe	41059	2078	46555	4463.54
Marchena	41060	957	19329	4951.11
Marinaleda	41061	89	2592	3433.64
Martín de la Jara	41062	185	2665	6941.84
Los Molares	41063	343	3518	9749.86
Montellano	41064	614	7053	8705.52
Morón de la Frontera	41065	1324	27633	4791.37
Las Navas de la	41066	23	1542	1491.57
Concepción				
Olivares	41067	441	9466	4658.78
Osuna	41068	1030	17621	5845.30
Los Palacios y	41069	2757	38548	7152.12
Villafranca				





Dirección General de Salud Pública y Ordenación Farmacéutica

Municipio	CODIGOINE	Casos	poblacion	incidencia
Palomares del Río	41070	306	8843	3460.36
Paradas	41071	505	6857	7364.74
Pedrera	41072	500	5158	9693.68
El Pedroso	41073	76	2009	3782.98
Peñaflor	41074	139	3639	3819.73
Pilas	41075	1004	13952	7196.10
Pruna	41076	207	2605	7946.26
La Puebla de Cazalla	41077	577	10932	5278.08
La Puebla de los Infantes	41078	75	2980	2516.78
La Puebla del Río	41079	569	11920	4773.49
El Real de la Jara	41080	27	1494	1807.23
La Rinconada	41081	2800	39062	7168.09
La Roda de Andalucía	41082	256	4175	6131.74
El Ronquillo	41083	55	1377	3994.19
El Rubio	41084	140	3369	4155.54
Salteras	41085	175	5564	3145.22
San Juan de Aznalfarache	41086	1291	21774	5929.09
Sanlúcar la Mayor	41087	474	13943	3399.56
San Nicolás del Puerto	41088	29	596	4865.77
Santiponce	41089	608	8538	7121.11
El Saucejo	41090	291	4235	6871.31
Sevilla	41091	36970	691395	5347.16
Tocina	41092	383	9486	4037.53
Tomares	41093	945	25455	3712.43
Umbrete	41094	467	9000	5188.89
Utrera	41095	3166	50962	6212.47
Valencina de la Concepción	41096	327	7776	4205.25
Villamanrique de la Condesa	41097	175	4477	3908.87
Villanueva del Ariscal	41098	250	6591	3793.05
Villanueva del Río y Minas	41099	211	4847	4353.21
Villanueva de San Juan	41100	46	1090	4220.18
Villaverde del Río	41101	611	7842	7791.38
El Viso del Alcor	41102	1382	19324	7151.73
Cañada Rosal	41901	87	3325	2616.54
Isla Mayor	41902	245	5825	4206.01
El Cuervo de Sevilla	41903	408	8656	4713.49
El Palmar de Troya	41904	217	2343	9261.63

