INICIO PROYECTO

FIN PROYECTO

Campos de Huercal-Overa

Alto Almanzora

Bajo Almanzora

Sierras de Baza y Filabres

EMBALSE CUEVAS DE ALMANZORA

CARASOLES (LOS)

CUCADOR (EL)

BARRIO DE CHICAO

ALFOQUIA (LA)

MENAS (LOS)

OVERA

SANTA BARBARA

PALACES (EL)

QUITERIOS (LOS)

ZURGENA

CONCEPCION (LA)

Rambla Honda

Rambla de Almajalejo

Rambla del Paral

Rambla de las Canales

Río Almanzora

Barranco de la Bordaera

Rambla de la Parrica

Rambla del Agua

Rambla de Ballabona

A-1101

A-334

AL-841

AL-7106

AL-8114

A-7

LEYENDA

- Trazado proyectado
- Núcleos de población
- Carreteras
- Ferrocarril
- Cauces
- Embalses

Comarcas paisajísticas

- Alto Almanzora
- Bajo Almanzora
- Campos de Huercal-Overa
- Sierras de Baza y Filabres

Unidades fisionómicas del paisaje

PAISAJES AGRARIOS
- Tierra calma o de labor
- Almendrales y otras arboledas de secano
- Cultivos herbáceos en regadío
- Frutales y otras arboledas en regadío
- Invernaderos

PAISAJES NATURALES
- Pastizal
- Vegetación de ribera
- Breñal arbolado
- Espartizal
- Breñal

PAISAJES GEOMORFOLÓGICOS
- Roquedales calizos
- Vegas
- Malpaís

PAISAJES URBANOS Y ALTERADOS
- Minas y escombreras
- Urbano y periurbano
- Embalses y láminas de agua

TÍTULO:	SUSTITUYE A:	FECHA:	ESCALA:		NÚMERO DE PLANO:
PROYECTO DE CONSTRUCCIÓN AUTOVÍA DE ALMANZORA (A-334) TRAMO: INTERSECCIÓN EL CUCADOR-ENLACE CON AL-71160 EN LA CONCEPCION		JULIO 2017	1:15.000	CONDICIONANTES AMBIENTALES: PAISAJE	2
	SUSTITUIDO POR:	CLAVE: 01-AL-1416-0.0-0.0-PC	FORMATO ORIGINAL UNE A-1	NOMBRE DEL FICHERO DIGITAL: 2_9_Paisaje.mxd	HOJA 9 DE 99

INICIO PROYECTO

FIN PROYECTO

Rambla Honda

Rambla de las Canales

Rambla del Peral

Rambla de Almanzora

Barranco de la Bordaera

Rambla del Agua

Rambla de Bellavista

Río Almanzora

CARASOLES (LOS)

CUCADOR (EL)

BARRIO DE CHICAGO

ALFO (LA)

A-1101

La Torrecica

Castillo los Correos

MENAS (LOS)

OVERA

A-334

VEREDA DE LOS MENAS

VEREDA DE LA CIMBRA

SANTA BARBARA

de Santa Bárbara

San Miguel

Ermita de Santa Bárbara

EMBALSE DE CUEVAS DE ALMANZORA

PALACES (EL)

QUITERIOS (LOS)

CONCEPCION (LA)

El Peñascal

Overa

AL-841

Despoblado Medieval

Iglesia San Ramón Nonato

ZURGENA

Cementerio de Zurgena

AL-8114

AL-7106

A-7

CORDEL PILARICO

Torre Cerro de la Torre

LEYENDA

- Núcleos de población
- Carreteras
- Trazado proyectado
- Cauces
- Embalses
- Vías pecuarias
- Patrimonio histórico puntual
- Patrimonio histórico poligonal

CLASIFICACIÓN DEL TERRITORIO

- ZONAS EXCLUÍDAS: Vegetación arbórea autóctona o naturalizada, suelos con alta capacidad agrícola, yacimientos arqueológicos, cauces, vías pecuarias.
- ZONAS RESTRINGIDAS: zonas de matorral, eriales y pastos.
- ZONAS ADMISIBLES: territorio con inferiores valores ambientales.

TÍTULO: PROYECTO DE CONSTRUCCIÓN AUTOVÍA DE ALMANZORA (A-334) TRAMO: INTERSECCIÓN EL CUCADOR-ENLACE CON AL-71160 EN LA CONCEPCION	SUSTITUYE A:	FECHA: JULIO 2017	ESCALA: 1:15.000	MEDIDAS CORRECTORAS: CLASIFICACIÓN DEL TERRITORIO
	SUSTITUIDO POR:	CLAVE: 01-AL-1416-0.0-0.0-PC	FORMATO ORIGINAL UNE A-1	NOMBRE DEL FICHERO DIGITAL: 3_1_Clasificación_del _territorio.mxd

NÚMERO DE PLANO: 3.1

HOJA 1 DE 101

3. PLANOS DE MEDIDAS CORRECTORAS

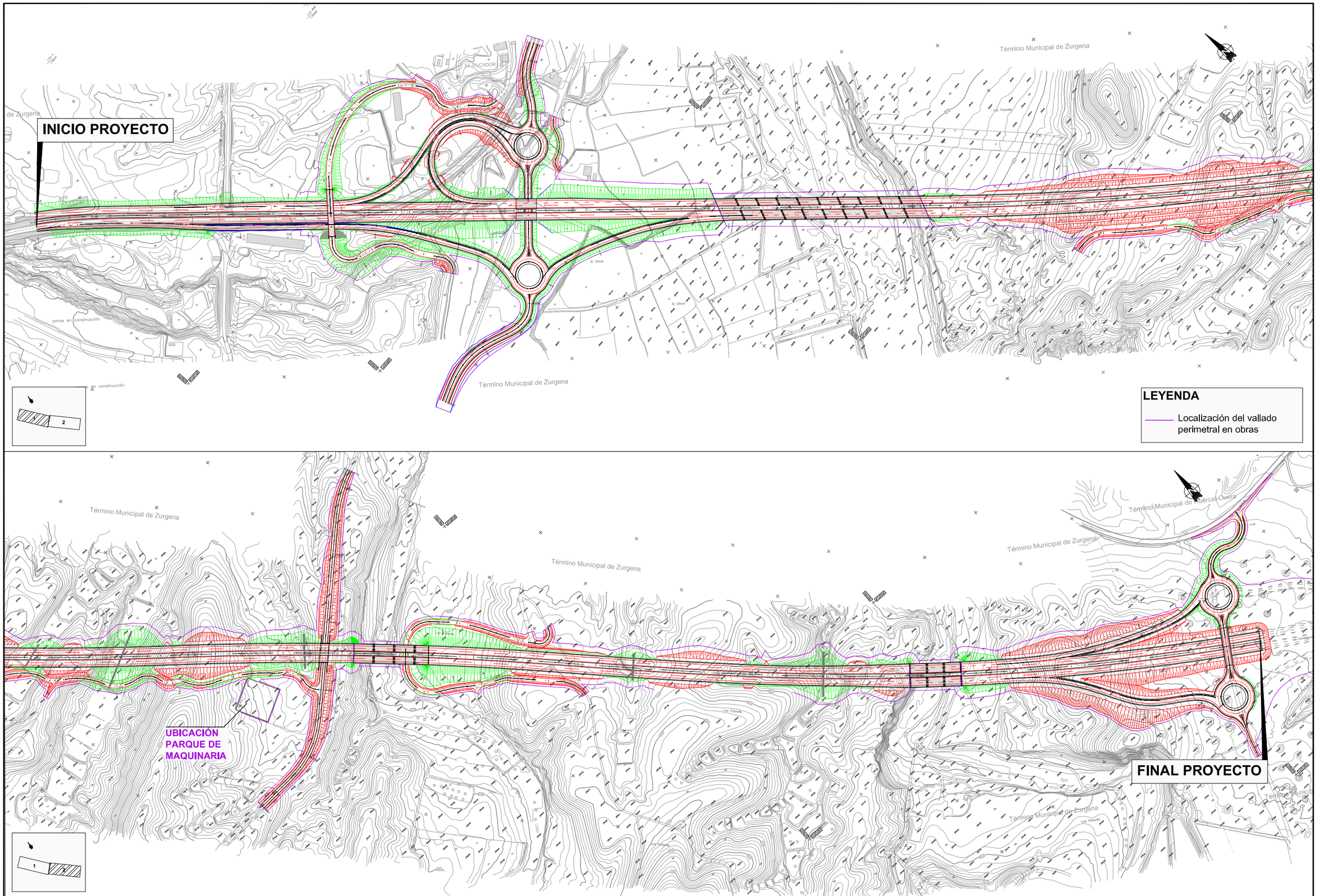

TÍTULO:	SUSTITUYE A:	FECHA:	ESCALA:		NÚMERO DE PLANO:
PROYECTO DE CONSTRUCCIÓN AUTOVÍA DE ALMANZORA (A-334) TRAMO: INTERSECCIÓN EL CUCADOR - ENLACE CON AL-7106 EN LA CONCEPCIÓN		JULIO 2017	1:2.500	MEDIDAS CORRECTORAS: JALONAMIENTO. LOCALIZACIÓN	3.7
	SUSTITUIDO POR:	CLAVE: 01-AL-1416.1-0.0-0.0-PC	FORMATO ORIGINAL UNE A-1	NOMBRE DEL FICHERO DIGITAL: 2.7 Localizacion.DWG	HOJA 1 DE 1

TÍTULO: PROYECTO DE CONSTRUCCIÓN AUTOVÍA DE ALMANZORA (A-334) TRAMO: INTERSECCIÓN EL CUCADOR - ENLACE CON AL-7106 EN LA CONCEPCIÓN	SUSTITUYE A:	FECHA: JULIO 2017	ESCALA: 1:6.000	MEDIDAS CORRECTORAS: REPOSICIÓN DE LAS VÍAS PECUARIAS	NÚMERO DE PLANO: 3.2
	SUSTITUIDO POR:	CLAVE: 01-AL-1416.1-0.0-0.0-PC	FORMATO ORIGINAL UNE A-1	NOMBRE DEL FICHERO DIGITAL: 3.2 Reposición Vías Pecuarias.dwg	HOJA 1 DE 1

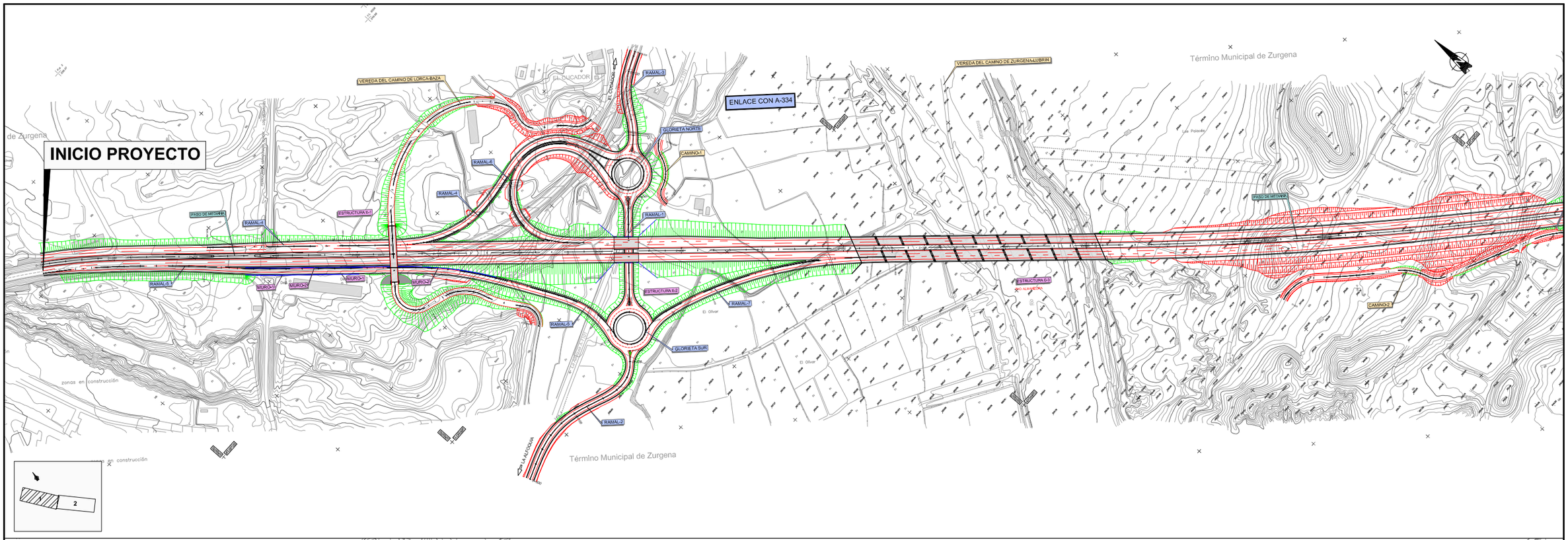

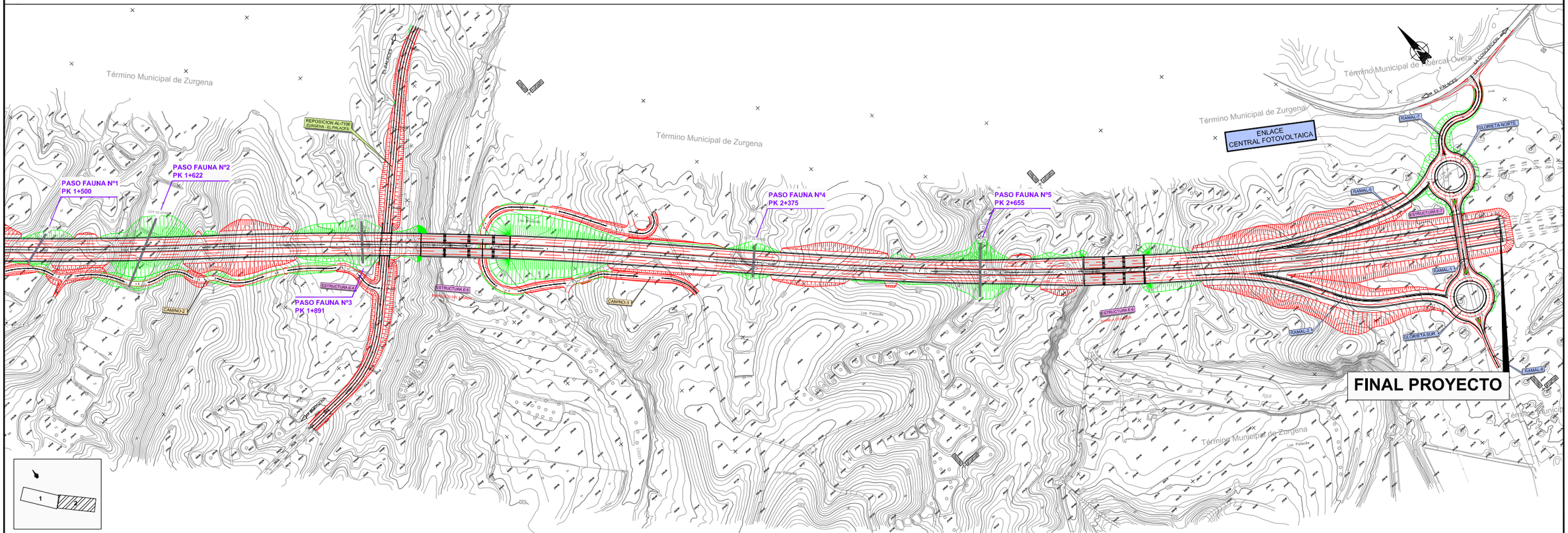

TÍTULO:	SUSTITUYE A:	FECHA:	ESCALA:		NÚMERO DE PLANO:
PROYECTO DE CONSTRUCCIÓN AUTOVÍA DE ALMANZORA (A-334) TRAMO: INTERSECCIÓN EL CUCADOR - ENLACE CON AL-7106 EN LA CONCEPCIÓN		JULIO 2017	1:2.500	MEDIDAS CORRECTORAS: PASOS DE FAUNA. LOCALIZACIÓN	3.3.1.
	SUSTITUIDO POR:	CLAVE: 01-AL-1416.1-0.0-0.0-PC	FORMATO ORIGINAL UNE A-1	NOMBRE DEL FICHERO DIGITAL: 3.3.1 Localizacion.DWG	HOJA 1 DE 1

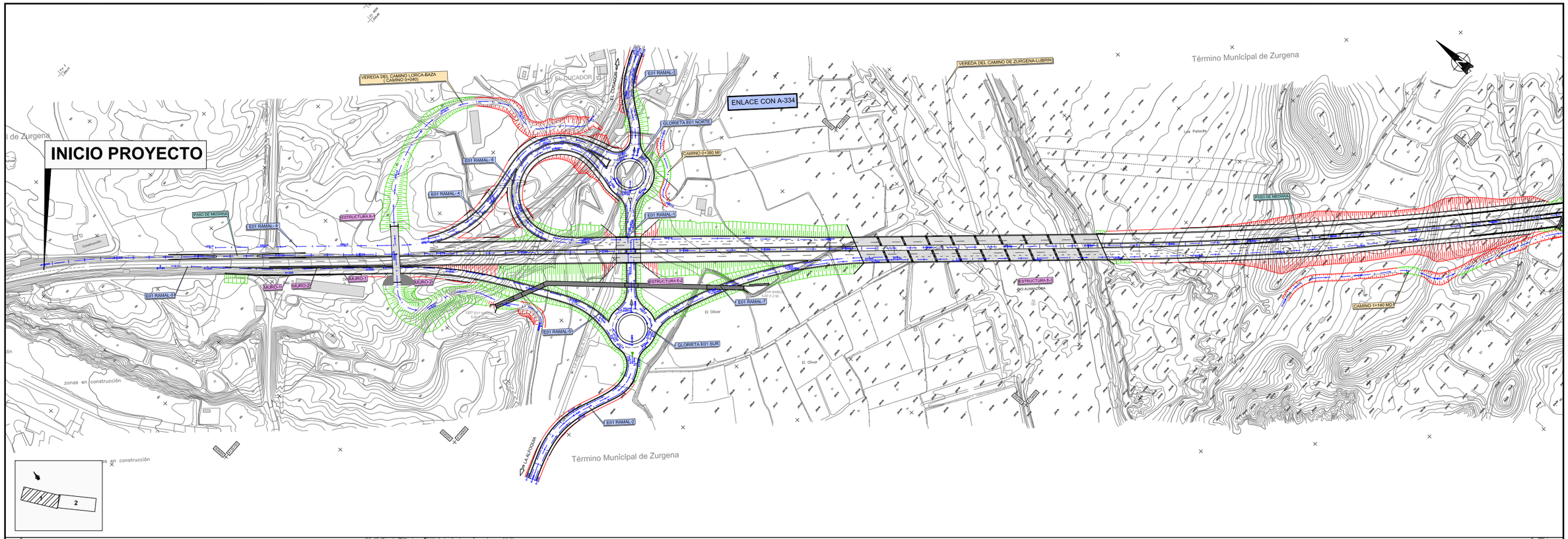

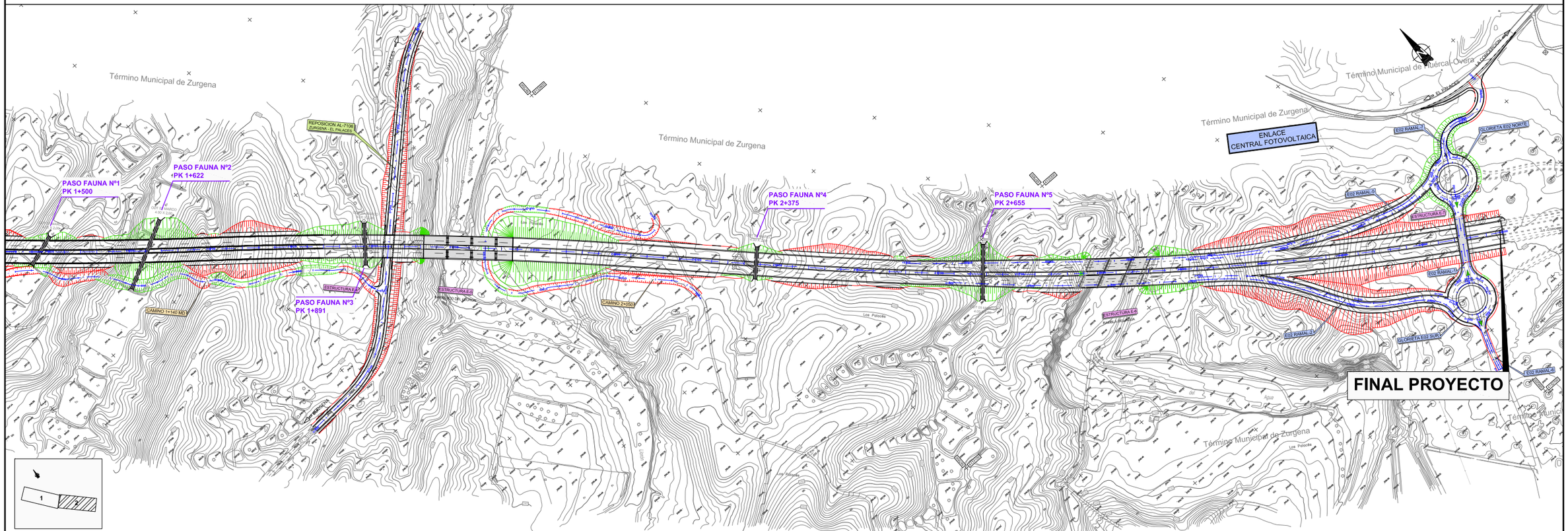

Agencia de Obra Pública de la Junta de Andalucía CONSEJERÍA DE FOMENTO Y VIVIENDA	JUNTA DE ANDALUCIA CONSEJERÍA DE FOMENTO Y VIVIENDA Dirección General de Infraestructuras	AUTOR DEL PROYECTO HORACIO PEDRAZA MARTÍNEZ	REVISADO POR JUAN HERRERA MOSCARDÓ	TITULO: AUTOVÍA DEL ALMANZORA (A-334). PROYECTO DE CONSTRUCCIÓN ACTUALIZADO. TRAMO: INTERSECCION EL CUCADOR – ENLACE CON AL-7106 EN LA CONCEPCION	SUSTITUYE A: SUSTITUIDO POR:	FECHA: OCTUBRE 2017 CLAVE: C-AL0120/APR0	ESCALA: 1:2.500 FORMATO ORIGINAL UNE A–1

MEDIDAS CORRECTORAS:
PASOS DE FAUNA. LOCALIZACIÓN

NOMBRE DEL FICHERO DIGITAL: 2_16_1_1_Localización_pasos_fauna.dwg

NÚMERO DE PLANO: 2.16.1.1.

HOJA 1 DE 1

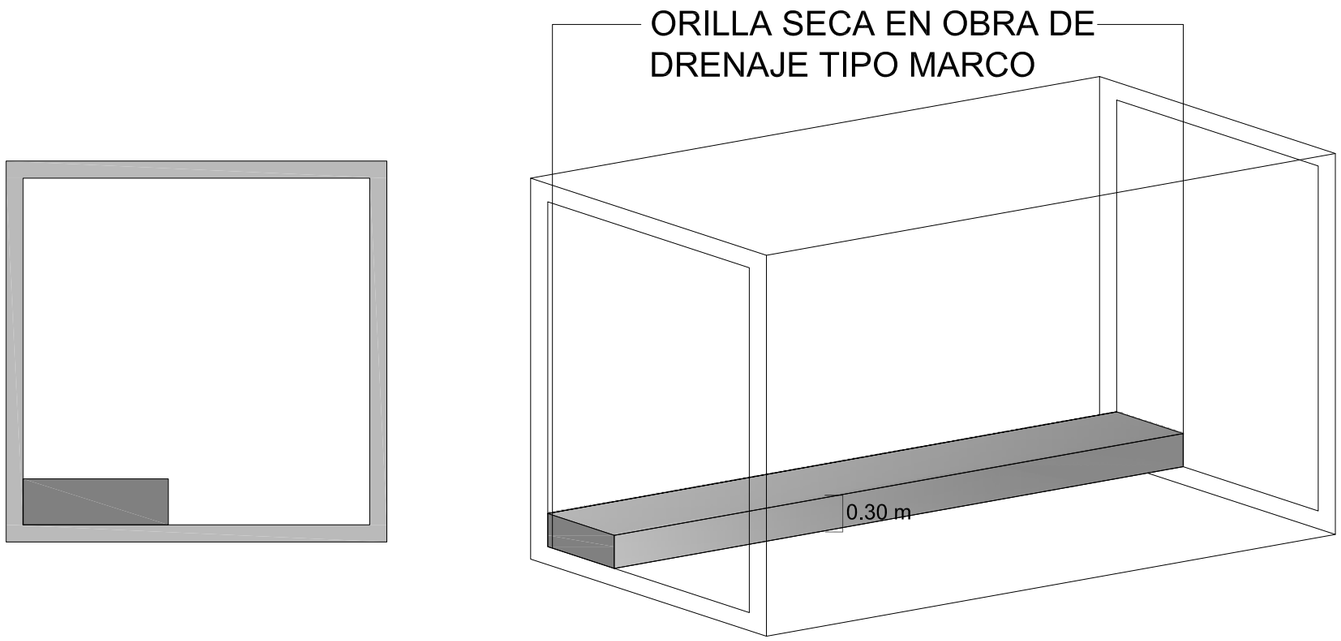

Agencia de Obra Pública de la Junta de Andalucía CONSEJERÍA DE FOMENTO Y VIVIENDA	JUNTA DE ANDALUCIA CONSEJERÍA DE FOMENTO Y VIVIENDA Dirección General de Infraestructuras	AUTOR DEL PROYECTO HORACIO PEDRAZA MARTÍNEZ	REVISADO POR JUAN HERRERA MOSCARDÓ	TÍTULO: AUTOVÍA DEL ALMANZORA (A-334). PROYECTO DE CONSTRUCCIÓN ACTUALIZADO. TRAMO: INTERSECCION EL CUCADOR – ENLACE CON AL-7106 EN LA CONCEPCION	SUSTITUYE A: SUSTITUIDO POR:	FECHA: DICIEMBRE 2017 CLAVE: C-AL0120/APR0	ESCALA: S/E FORMATO ORIGINAL UNE A–1	MEDIDAS CORRECTORAS: PASOS DE FAUNA. CROQUIS NOMBRE DEL FICHERO DIGITAL: 2_16_1_2_Croquis_pasos_fauna.dwg	NÚMERO DE PLANO: 2.16.1.2. HOJA 1 DE 1

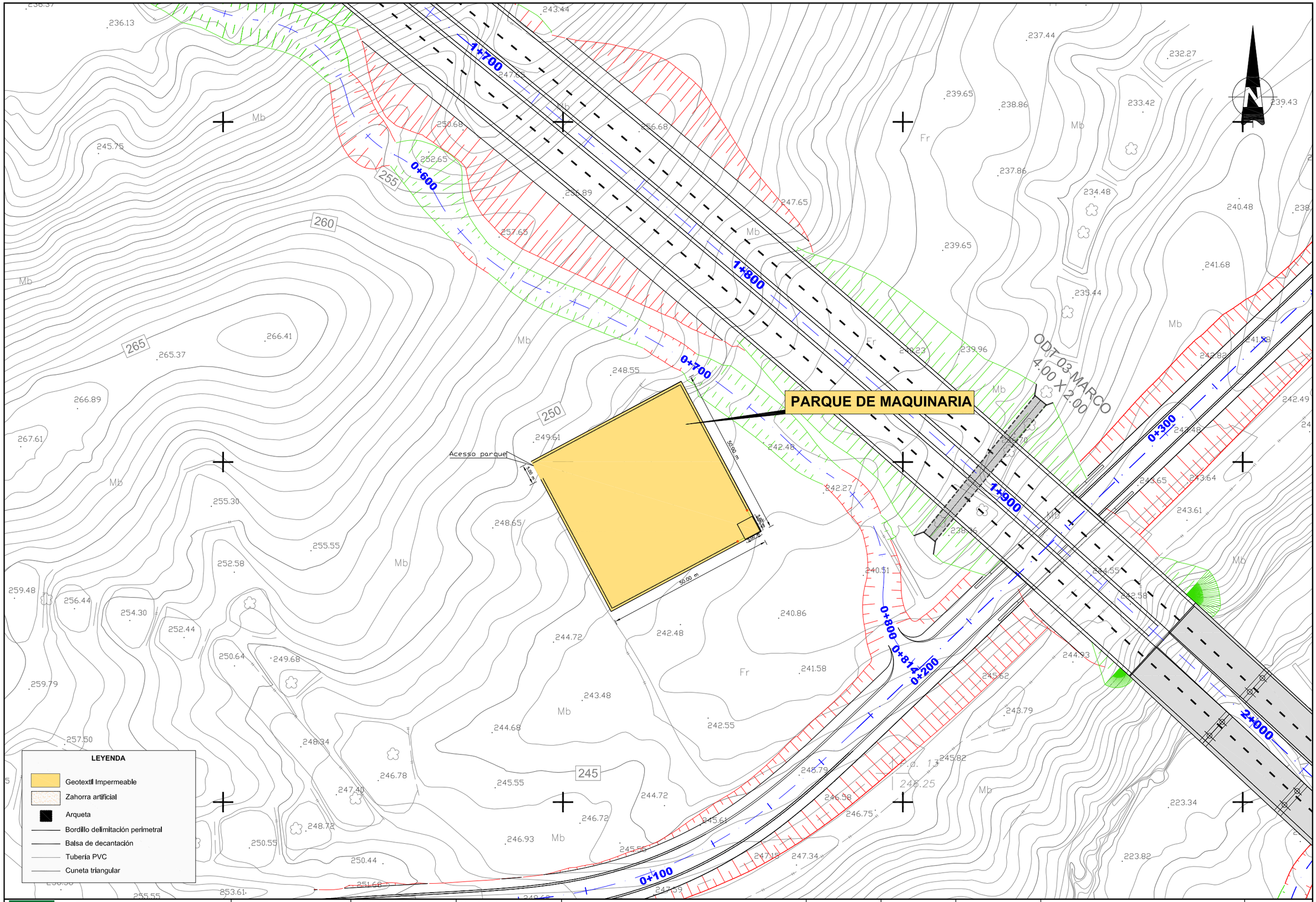

Agencia de Obra Pública de la Junta de Andalucía
CONSEJERÍA DE FOMENTO Y VIVIENDA

JUNTA DE ANDALUCIA
CONSEJERÍA DE FOMENTO Y VIVIENDA
Dirección General de Infraestructuras

AUTOR DEL PROYECTO HORACIO PEDRAZA MARTÍNEZ	REVISADO POR JUAN HERRERA MOSCARDÓ	TITULO: AUTOVÍA DEL ALMANZORA (A-334). PROYECTO DE CONSTRUCCIÓN ACTUALIZADO. TRAMO: INTERSECCION EL CUCADOR – ENLACE CON AL-7106 EN LA CONCEPCION	SUSTITUYE A: SUSTITUIDO POR:	FECHA: OCTUBRE 2017 CLAVE: C-AL0120/APR0	ESCALA: 1:500 FORMATO ORIGINAL UNE A-1	MEDIDAS CORRECTORAS: PARQUE DE MAQUINARIA. LOCALIZACIÓN NOMBRE DEL FICHERO DIGITAL: 2_16_2_1_Localización_parque_maquinaria.dwg	NÚMERO DE PLANO: 2.16.2.1. HOJA 1 DE 1

PLANTA

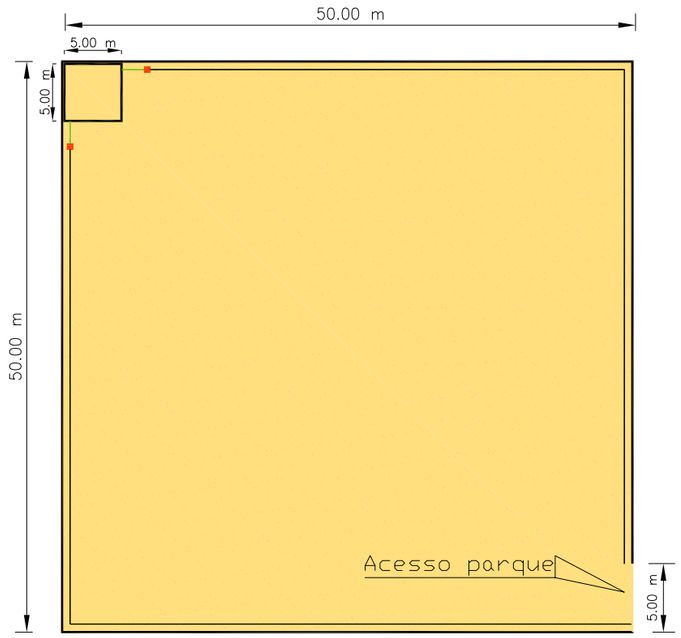

SECCIÓN TIPO

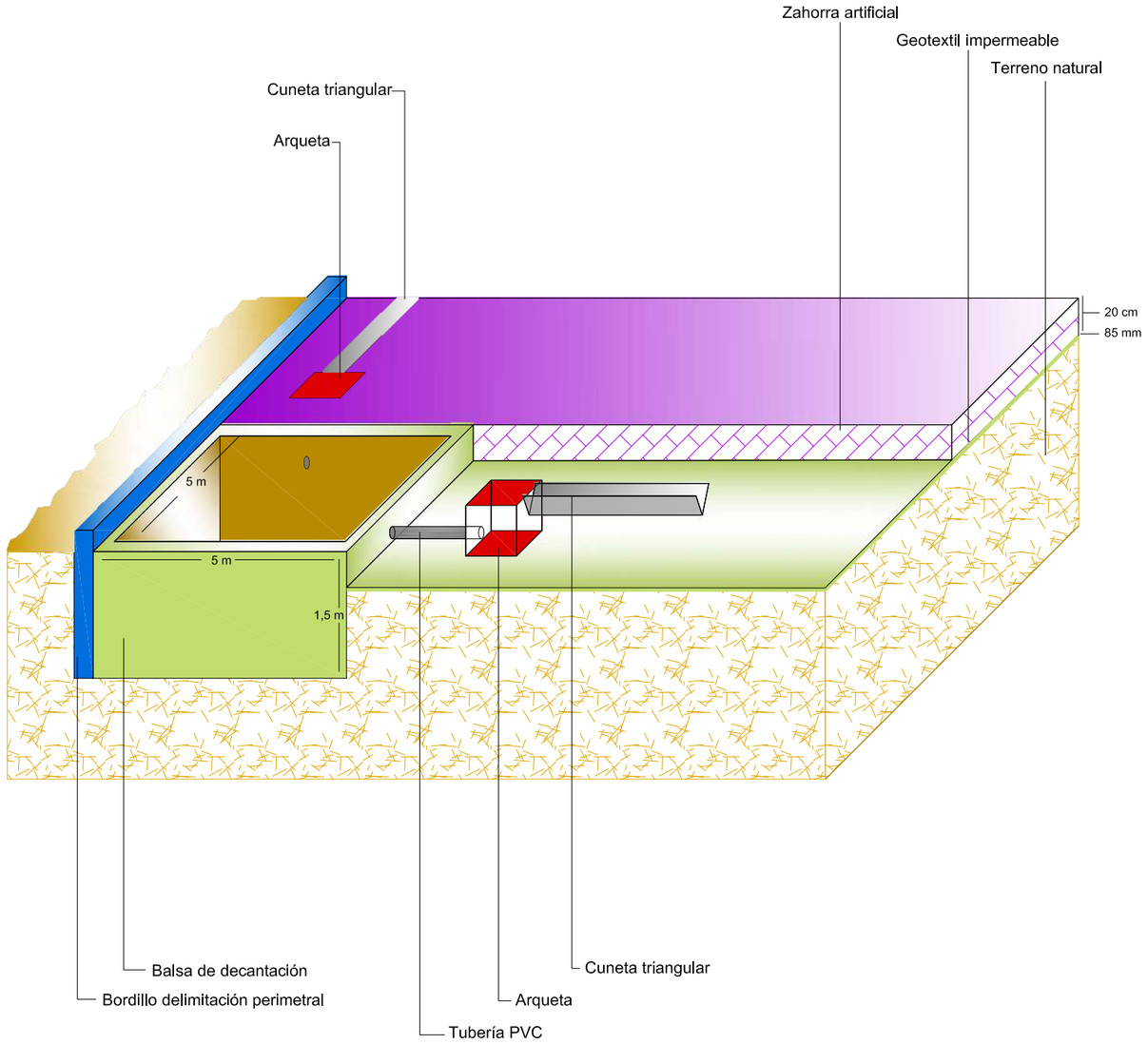

LEYENDA

- Geotextil impermeable
- Zahorra artificial
- Arqueta
- Bordillo delimitación perimetral
- Balsa de decantación
- Tubería PVC
- Cuneta triangular

Agencia de Obra Pública de la Junta de Andalucía CONSEJERÍA DE FOMENTO Y VIVIENDA	JUNTA DE ANDALUCIA CONSEJERÍA DE FOMENTO Y VIVIENDA Dirección General de Infraestructuras	AUTOR DEL PROYECTO HORACIO PEDRAZA MARTÍNEZ	REVISADO POR JUAN HERRERA MOSCARDÓ	TÍTULO: AUTOVÍA DEL ALMANZORA (A-334). PROYECTO DE CONSTRUCCIÓN ACTUALIZADO. TRAMO: INTERSECCION EL CUCADOR – ENLACE CON AL-7106 EN LA CONCEPCION	SUSTITUYE A: SUSTITUIDO POR:	FECHA: OCTUBRE 2017 CLAVE: C-AL0120/APR0	ESCALA: S/E FORMATO ORIGINAL UNE A–1	MEDIDAS CORRECTORAS: PARQUE DE MAQUINARIA. CROQUIS NOMBRE DEL FICHERO DIGITAL: 2_16_2_2_Croquis_parque_maquinaria.dwg	NÚMERO DE PLANO: 2.16.2.2. HOJA 1 DE 1