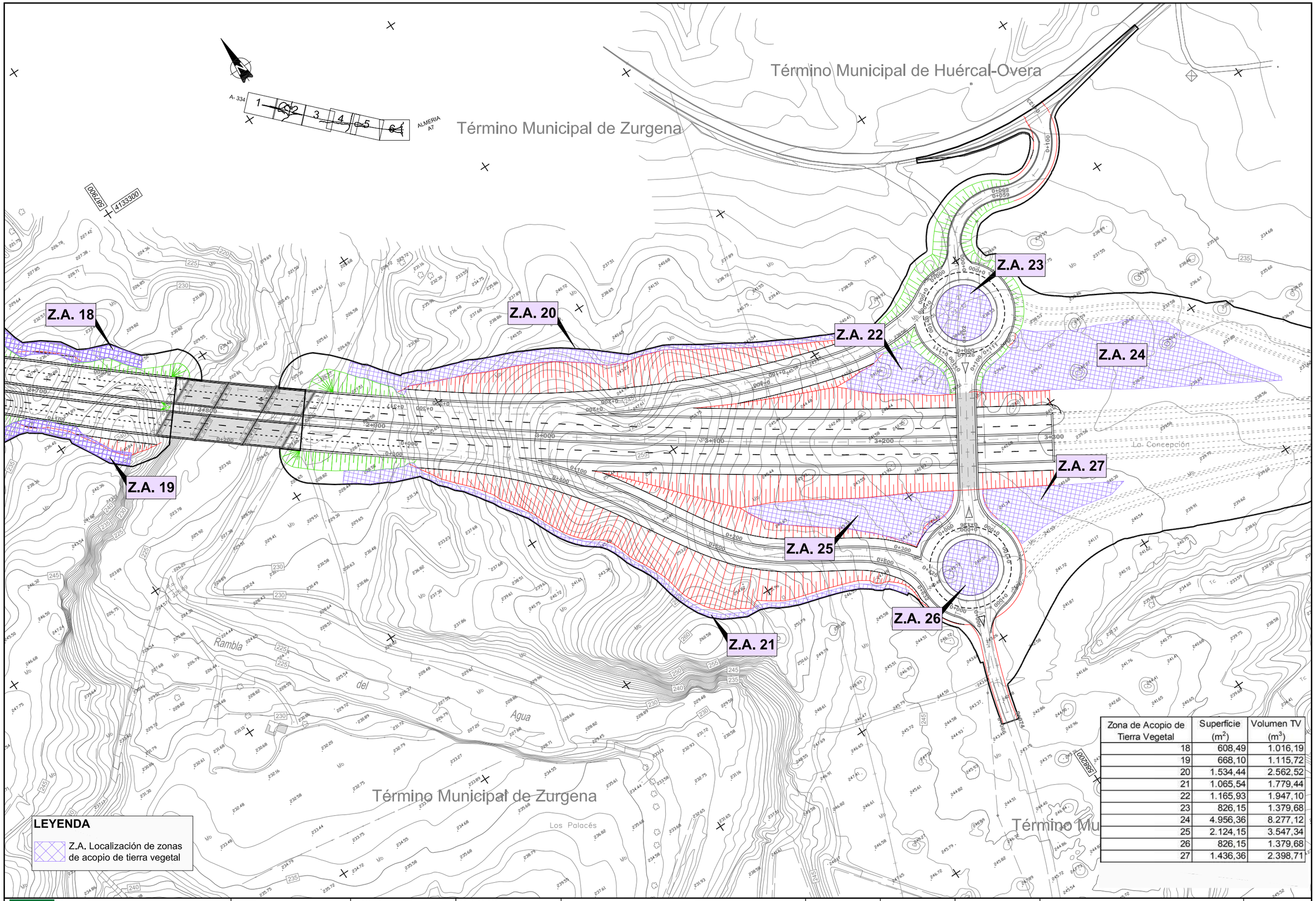

Zona de Acopio de Tierra Vegetal	Superficie (m^2)	Volumen TV (m^3)
18	608,49	1.016,19
19	668,10	1.115,72
20	1.534,44	2.562,52
21	1.065,54	1.779,44
22	1.165,93	1.947,10
23	826,15	1.379,68
24	4.956,36	8.277,12
25	2.124,15	3.547,34
26	826,15	1.379,68
27	1.436,36	2.398,71

Agencia de Obra Pública de la Junta de Andalucía
CONSEJERÍA DE FOMENTO Y VIVIENDA

JUNTA DE ANDALUCIA
CONSEJERÍA DE FOMENTO Y VIVIENDA
Dirección General de Infraestructuras

AUTOR DEL PROYECTO: HORACIO PEDRAZA MARTÍNEZ

REVISADO POR: JUAN HERRERA MOSCARDÓ

TITULO: AUTOVÍA DEL ALMANZORA (A-334).
PROYECTO DE CONSTRUCCIÓN ACTUALIZADO.
TRAMO: INTERSECCION EL CUCADOR – ENLACE CON AL-7106 EN LA CONCEPCION

SUSTITUYE A:

SUSTITUIDO POR:

FECHA: OCTUBRE 2017

CLAVE: C-AL0120/APR0

ESCALA: 1:1.000

FORMATO ORIGINAL UNE A–1

MEDIDAS CORRECTORAS:
ACOPIO TIERRA VEGETAL. DETALLES

NOMBRE DEL FICHERO DIGITAL: 2_16_3_2_Acopio_TV_detalles.dwg

NÚMERO DE PLANO: 2.16.3.2

HOJA 6 DE 6

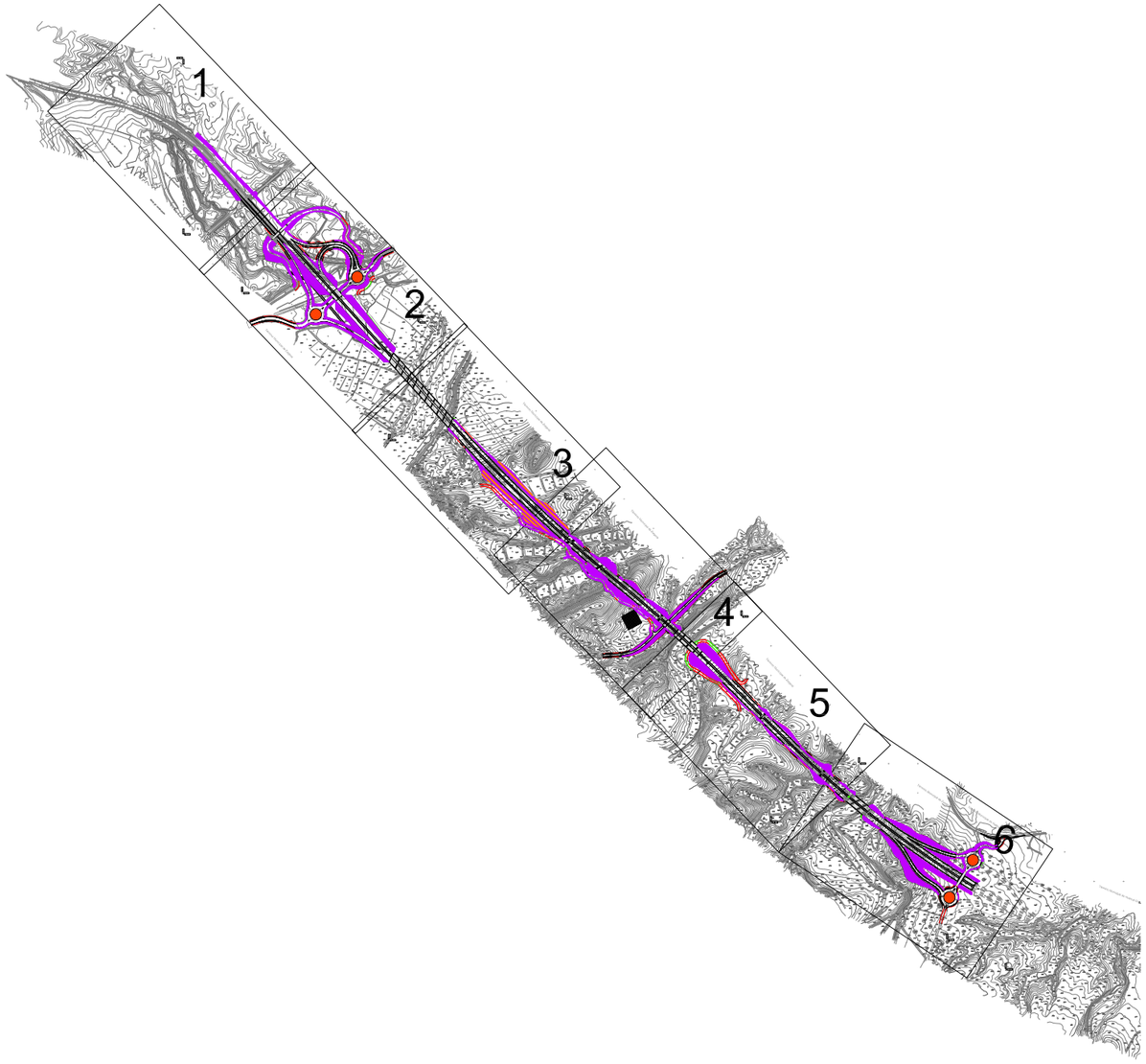

LEYENDA

Localización de zonas de extendido de tierra vegetal

- Taludes
- Superfícies horizontales
- Glorietas
- Parque de maquinaria

Agencia de Obra Pública de la Junta de Andalucía CONSEJERÍA DE FOMENTO Y VIVIENDA	JUNTA DE ANDALUCIA CONSEJERÍA DE FOMENTO Y VIVIENDA Dirección General de Infraestructuras	AUTOR DEL PROYECTO HORACIO PEDRAZA MARTÍNEZ	REVISADO POR JUAN HERRERA MOSCARDÓ	TÍTULO: AUTOVÍA DEL ALMANZORA (A-334). PROYECTO DE CONSTRUCCIÓN ACTUALIZADO. TRAMO: INTERSECCION EL CUCADOR – ENLACE CON AL-7106 EN LA CONCEPCION	SUSTITUYE A: SUSTITUIDO POR:	FECHA: OCTUBRE 2017 CLAVE: C-AL0120/APR0	ESCALA: 1:10.000 FORMATO ORIGINAL UNE A-1	MEDIDAS CORRECTORAS: EXTENDIDO TIERRA VEGETAL. MINUTAS NOMBRE DEL FICHERO DIGITAL: 2_16_4_1_Extendido_TV_minutas.dwg	NÚMERO DE PLANO: 2.16.4.1 HOJA 1 DE 1

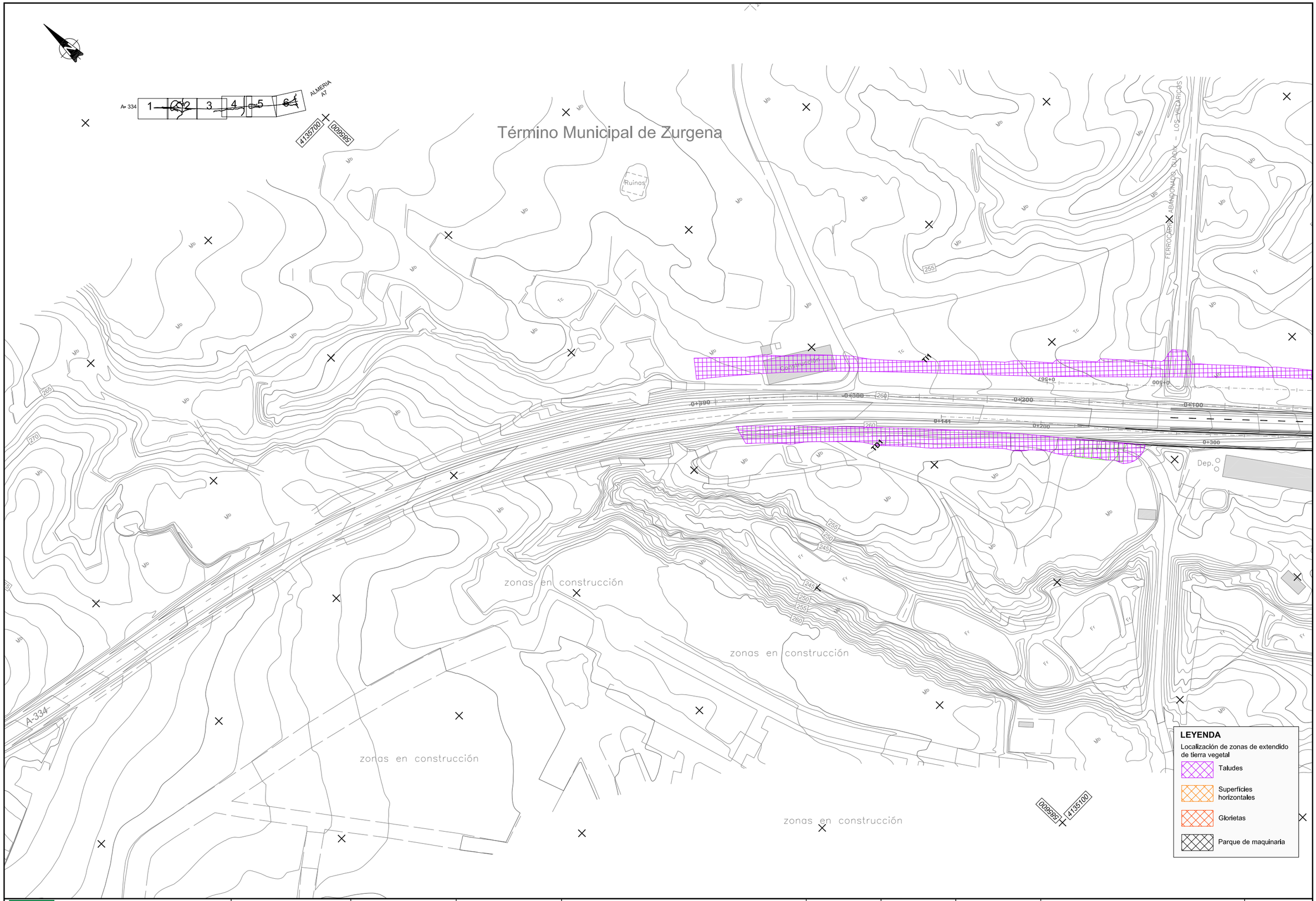

Agencia de Obra Pública de la Junta de Andalucía CONSEJERÍA DE FOMENTO Y VIVIENDA	JUNTA DE ANDALUCIA CONSEJERÍA DE FOMENTO Y VIVIENDA Dirección General de Infraestructuras	AUTOR DEL PROYECTO HORACIO PEDRAZA MARTÍNEZ	REVISADO POR JUAN HERRERA MOSCARDÓ	TÍTULO: AUTOVÍA DEL ALMANZORA (A-334). PROYECTO DE CONSTRUCCIÓN ACTUALIZADO. TRAMO: INTERSECCION EL CUCADOR – ENLACE CON AL-7106 EN LA CONCEPCION	SUSTITUYE A: SUSTITUIDO POR:	FECHA: OCTUBRE 2017 CLAVE: C-AL0120/APR0	ESCALA: 1:1.000 FORMATO ORIGINAL UNE A–1	MEDIDAS CORRECTORAS: EXTENDIDO TIERRA VEGETAL. DETALLES NOMBRE DEL FICHERO DIGITAL: 2_16_4_2_Extendido_TV_detalles.dwg	NÚMERO DE PLANO: 2.16.4.2 HOJA 1 DE 6

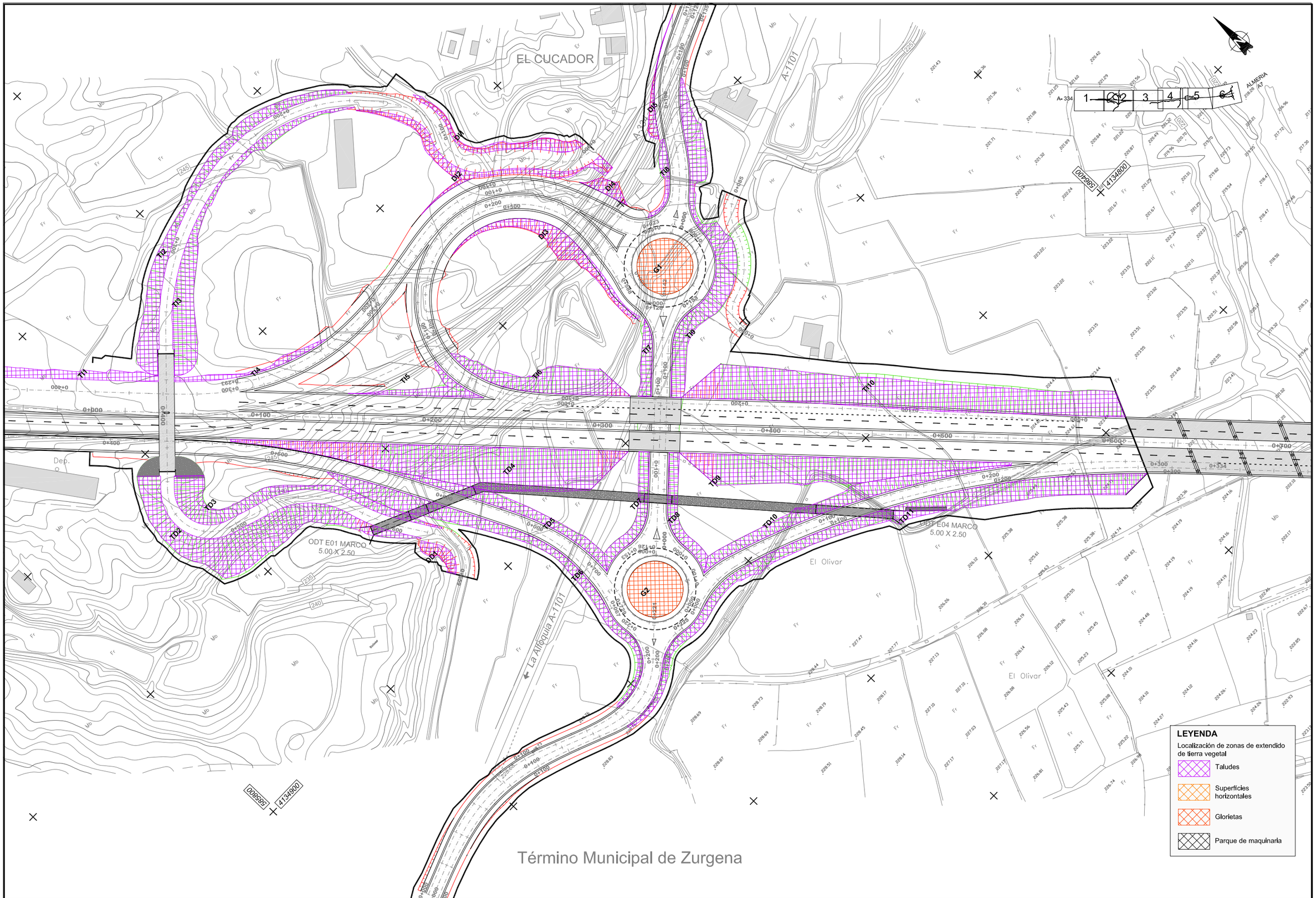

Agencia de Obra Pública de la Junta de Andalucía CONSEJERÍA DE FOMENTO Y VIVIENDA	JUNTA DE ANDALUCIA CONSEJERÍA DE FOMENTO Y VIVIENDA Dirección General de Infraestructuras	AUTOR DEL PROYECTO HORACIO PEDRAZA MARTINEZ	REVISADO POR JUAN HERRERA MOSCARDÓ	TITULO: AUTOVÍA DEL ALMANZORA (A-334). PROYECTO DE CONSTRUCCIÓN ACTUALIZADO. TRAMO: INTERSECCION EL CUCADOR – ENLACE CON AL-7106 EN LA CONCEPCION	SUSTITUYE A: SUSTITUIDO POR:	FECHA: OCTUBRE 2017 CLAVE: C-AL0120/APR0	ESCALA: 1:1.000 FORMATO ORIGINAL UNE A-1	MEDIDAS CORRECTORAS: EXTENDIDO TIERRA VEGETAL. DETALLES NOMBRE DEL FICHERO DIGITAL: 2_16_4_2_Extendido_TV_detalles.dwg	NÚMERO DE PLANO: 2.16.4.2 HOJA 2 DE 6