Término Municipal de Huércal-Overa

Término Municipal de Zurgena

Rambla del Agua

Los Palacés

Término Municipal de Zurgena

POL. 6

Término Municipal de Huércal-Overa

POL. 34

LEYENDA

- LÍNEA DE EXPROPIACIÓN PROYECTADA
- LÍNEA DE LÍMITE DE EXPROPIACIÓN TEMPORAL
- LÍNEA DE LÍMITE DE ZONA DE SERVIDUMBRE
- LÍNEA DE DOMINIO PÚBLICO
- LÍNEA DE LÍMITE DE POLÍGONO CATASTRAL
- LÍNEA DE LÍMITE DE PARCELA CATASTRAL
- LÍNEA DE LÍMITE DE SUBPARCELA CATASTRAL
- LÍNEA DE LÍMITE DE PARCELA A EXPROPIAR
- LÍNEA DE LÍMITE DE SUBPARCELA A EXPROPIAR

42 / 57 | 14

Nº DE ORDEN

Nº DE POLÍGONO

Nº DE PARCELA

- ZONA DE EXPROPIACIÓN DEFINITIVA
- ZONA DE EXPROPIACIÓN TEMPORAL
- EDIFICACIONES

TITULO: PROYECTO DE CONSTRUCCIÓN AUTOVÍA DE ALMANZORA (A-334) TRAMO: INTERSECCIÓN EL CUCADOR - AUTOVÍA DEL MEDITERRÁNEO	SUSTITUYE A:	FECHA: NOVIEMBRE 2008	ESCALA: 1/1000	ANEJO -20 EXPROPIACIONES E INDEMNIZACIONES **PLANTA DE EXPROPIACIONES**	NÚMERO DE PLANO: 1
	SUSTITUIDO POR:	CLAVE: 01-AL-1416-0.0-0.0-PC	FORMATO ORIGINAL UNE A-1	NOMBRE DEL FICHERO DIGITAL: 01-PLANTA DE EXPROPIACIONES.dwg	HOJA 6 DE 16

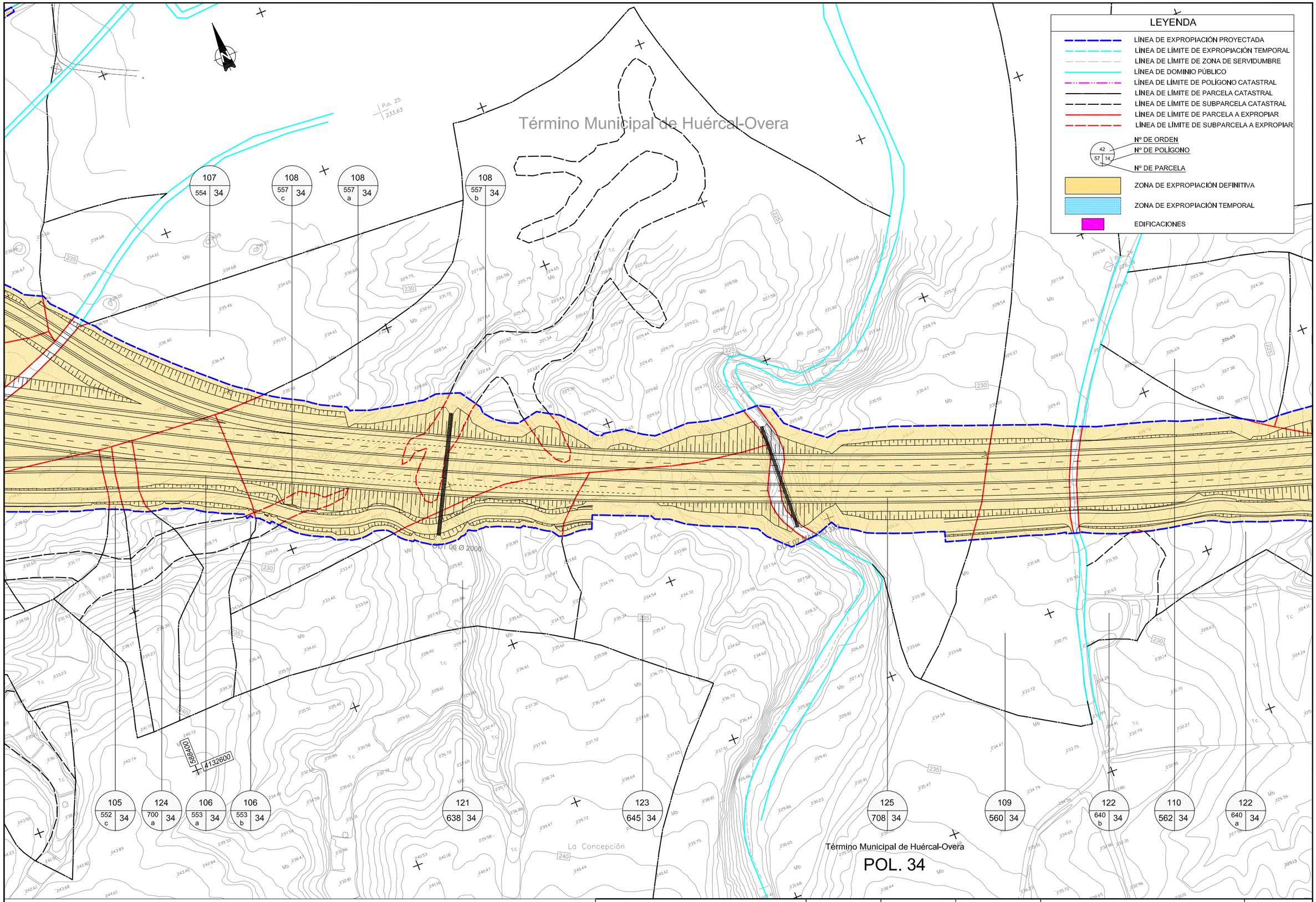

TITULO:	SUSTITUYE A:	FECHA:	ESCALA:	ANEJO -20	NÚMERO DE PLANO:
PROYECTO DE CONSTRUCCIÓN AUTOVÍA DE ALMANZORA (A-334) TRAMO: INTERSECCIÓN EL CUCADOR - AUTOVÍA DEL MEDITERRÁNEO		NOVIEMBRE 2008	1/1000	EXPROPIACIONES E INDEMNIZACIONES **PLANTA DE EXPROPIACIONES**	1
	SUSTITUIDO POR:	CLAVE: 01-AL-1416-0.0-0.0-PC	FORMATO ORIGINAL UNE A-1	NOMBRE DEL FICHERO DIGITAL: 01-PLANTA DE EXPROPIACIONES.dwg	HOJA 7 DE 16

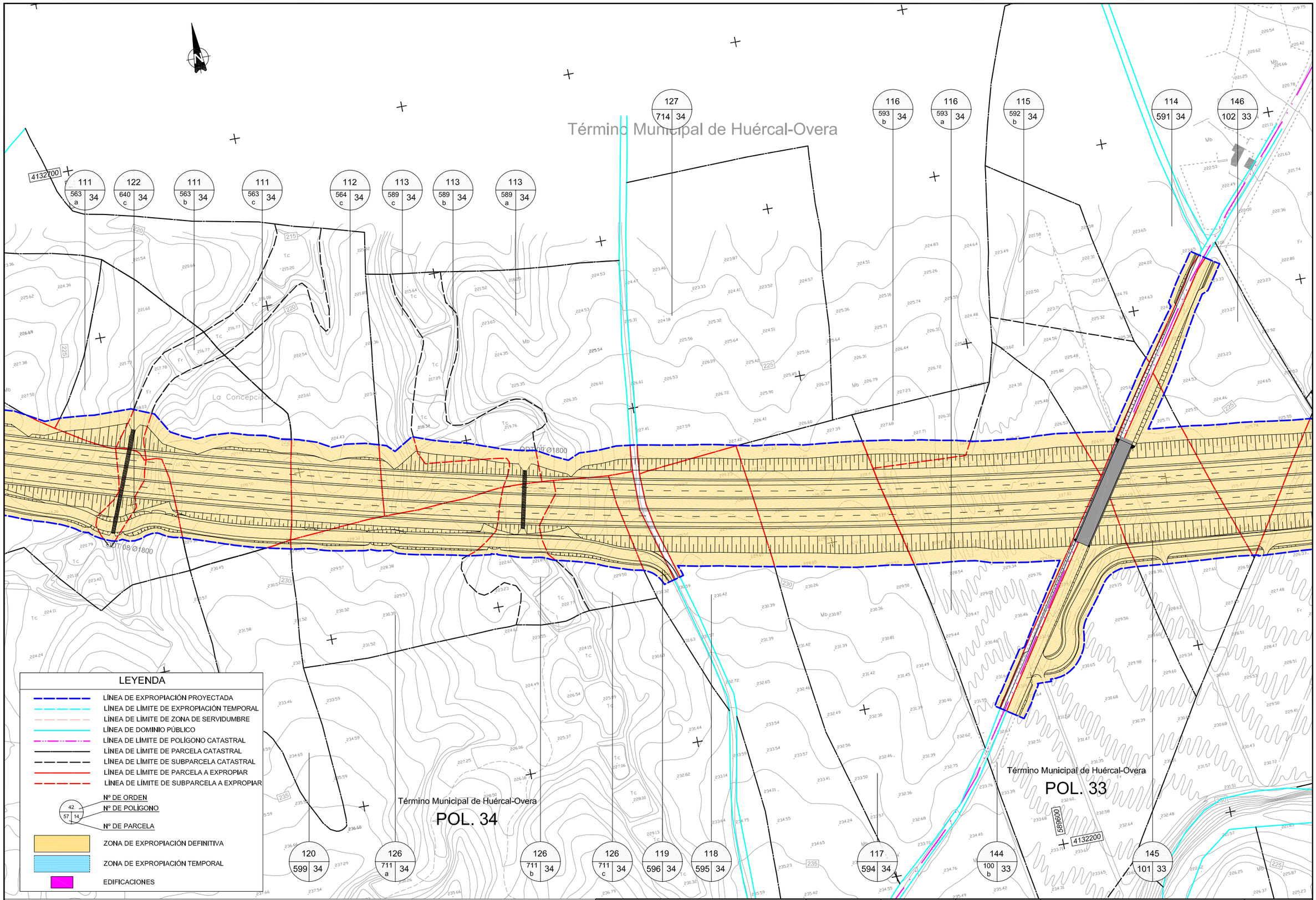

TITULO: PROYECTO DE CONSTRUCCIÓN AUTOVÍA DE ALMANZORA (A-334) TRAMO: INTERSECCIÓN EL CUCADOR - AUTOVÍA DEL MEDITERRÁNEO	SUSTITUYE A:	FECHA: NOVIEMBRE 2008	ESCALA: 1/1000	ANEJO -20 EXPROPIACIONES E INDEMNIZACIONES **PLANTA DE EXPROPIACIONES**
	SUSTITUIDO POR:	CLAVE: 01-AL-1416-0.0-0.0-PC	FORMATO ORIGINAL UNE A-1	NOMBRE DEL FICHERO DIGITAL: 01-PLANTA DE EXPROPIACIONES.dwg

NÚMERO DE PLANO: 1

HOJA 8 DE 16

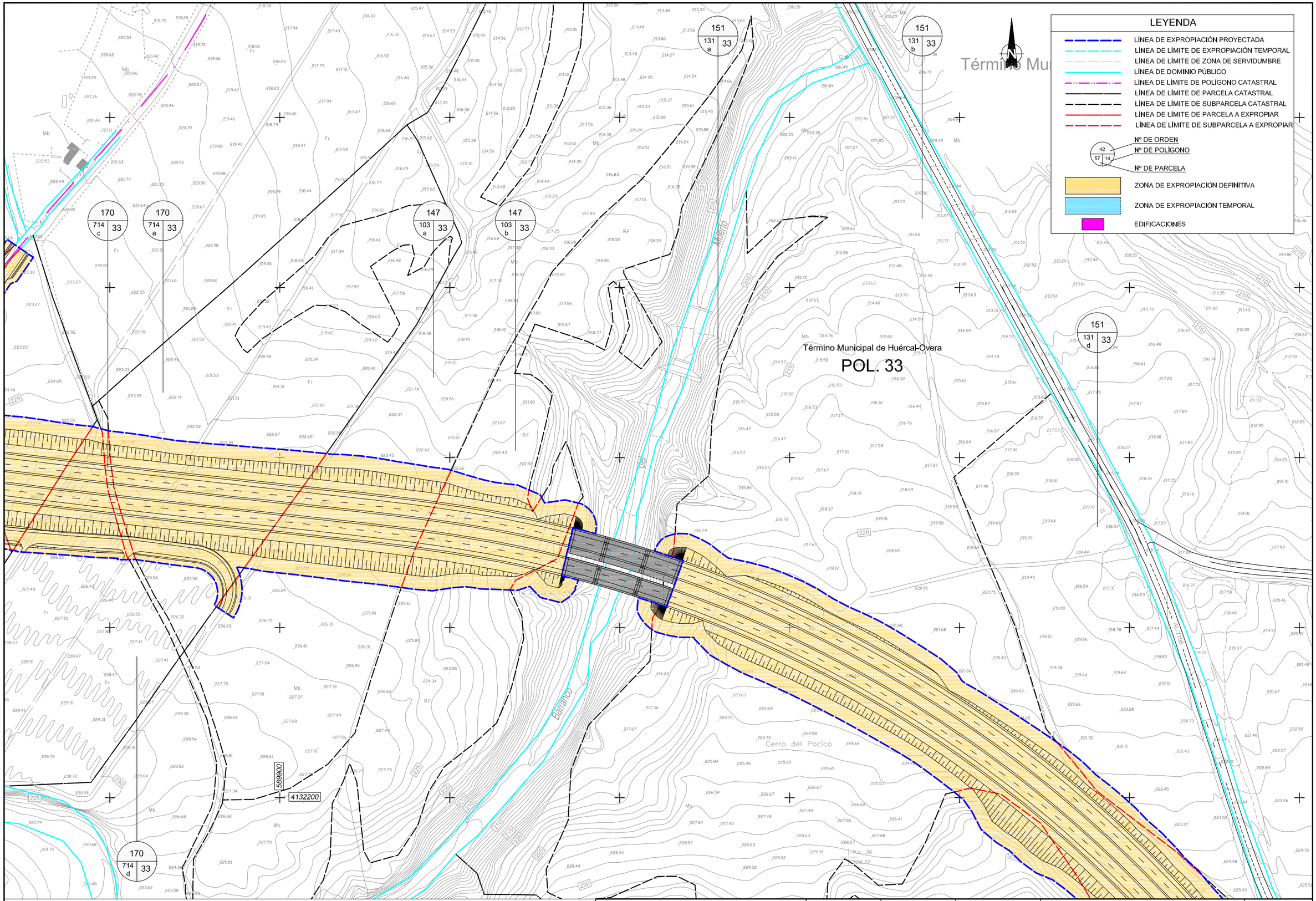

TITULO:	SUSTITUYE A:	FECHA:	ESCALA:		NÚMERO DE PLANO:
PROYECTO DE CONSTRUCCIÓN AUTOVÍA DE ALMANZORA (A-334) TRAMO: INTERSECCIÓN EL CUCADOR - AUTOVÍA DEL MEDITERRÁNEO	SUSTITUIDO POR:	NOVIEMBRE 2008 CLAVE: 01-AL-1416-0.0-0.0-PC	1/1000 FORMATO ORIGINAL UNE A-1	ANEJO -20 EXPROPIACIONES E INDEMNIZACIONES **PLANTA DE EXPROPIACIONES** NOMBRE DEL FICHERO DIGITAL: 01-PLANTA DE EXPROPIACIONES.dwg	1 HOJA 9 DE 16

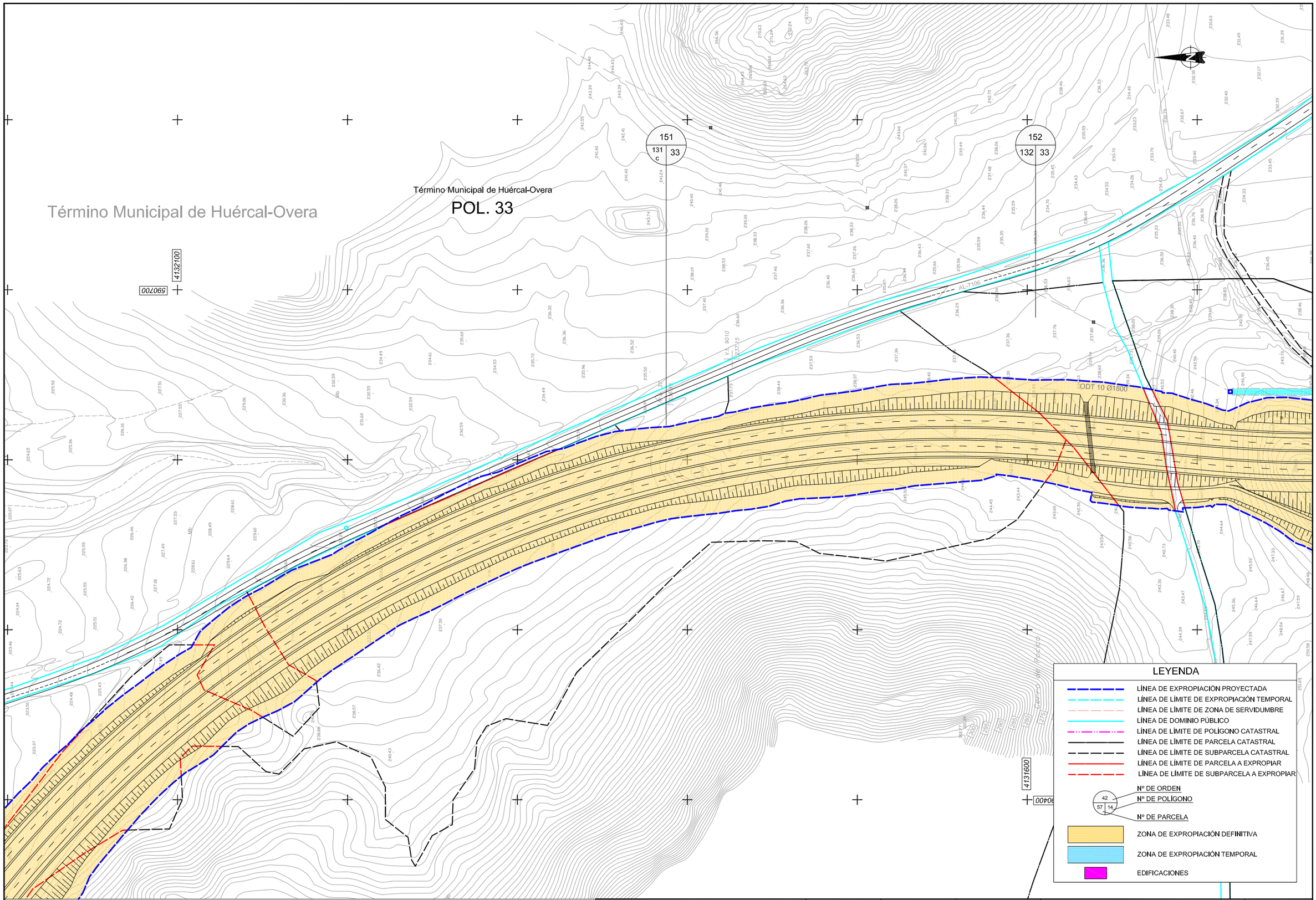

TITULO: PROYECTO DE CONSTRUCCIÓN AUTOVÍA DE ALMANZORA (A-334) TRAMO: INTERSECCIÓN EL CUCADOR - AUTOVÍA DEL MEDITERRÁNEO	SUSTITUYE A:	FECHA: NOVIEMBRE 2008	ESCALA: 1/1000	ANEJO -20 EXPROPIACIONES E INDEMNIZACIONES **PLANTA DE EXPROPIACIONES**	NÚMERO DE PLANO: 1
	SUSTITUIDO POR:	CLAVE: 01-AL-1416-0.0-0.0-PC	FORMATO ORIGINAL UNE A-1	NOMBRE DEL FICHERO DIGITAL: 01-PLANTA DE EXPROPIACIONES.dwg	HOJA 10 DE 16

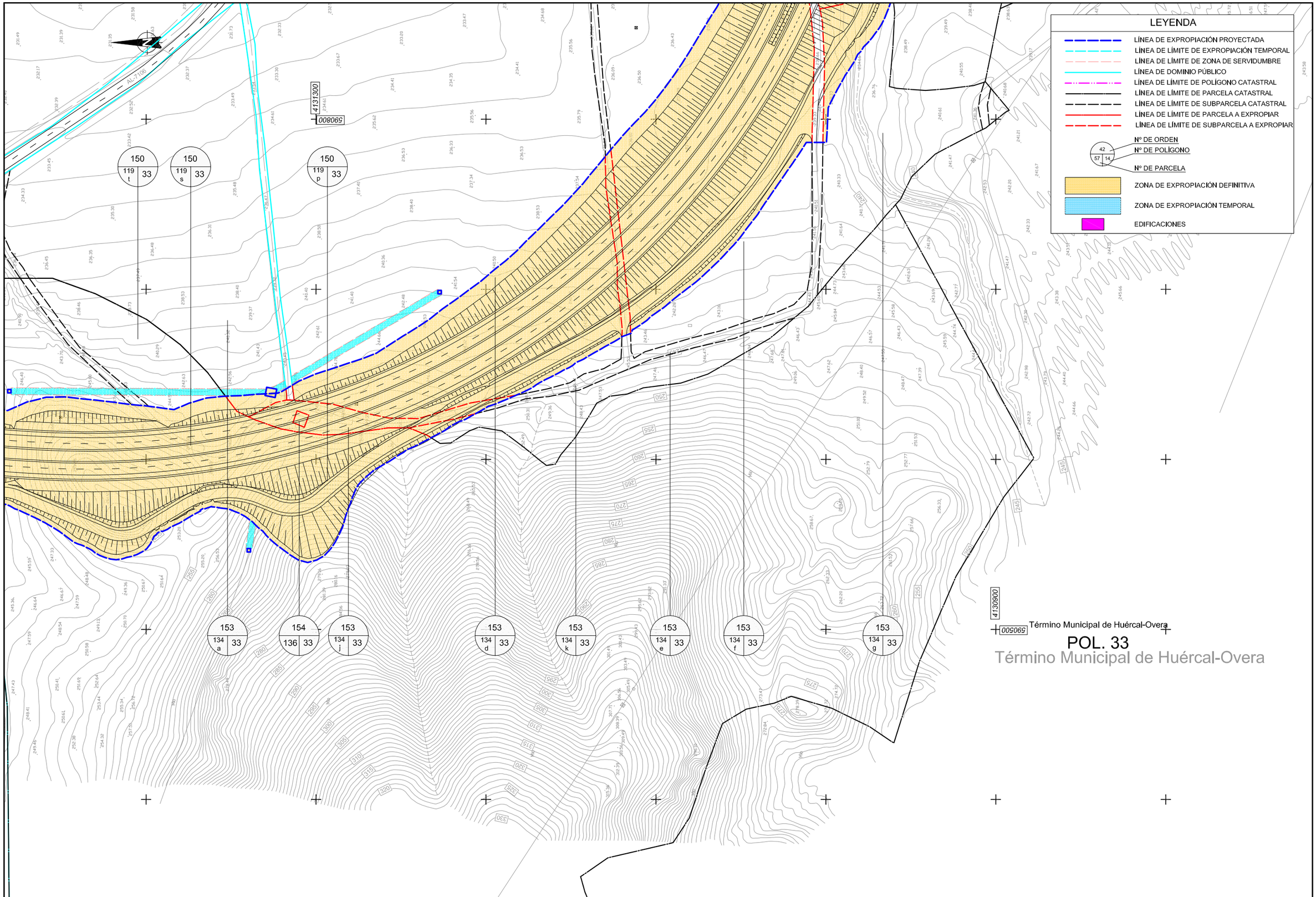

TITULO:	SUSTITUYE A:	FECHA:	ESCALA:	ANEJO -20	NÚMERO DE PLANO:
PROYECTO DE CONSTRUCCIÓN AUTOVÍA DE ALMANZORA (A-334) TRAMO: INTERSECCIÓN EL CUCADOR - AUTOVÍA DEL MEDITERRÁNEO	SUSTITUIDO POR:	NOVIEMBRE 2008 CLAVE: 01-AL-1416-0.0-0.0-PC	1/1000 FORMATO ORIGINAL UNE A-1	EXPROPIACIONES E INDEMNIZACIONES **PLANTA DE EXPROPIACIONES** NOMBRE DEL FICHERO DIGITAL: 01-PLANTA DE EXPROPIACIONES.dwg	1 HOJA 11 DE 16

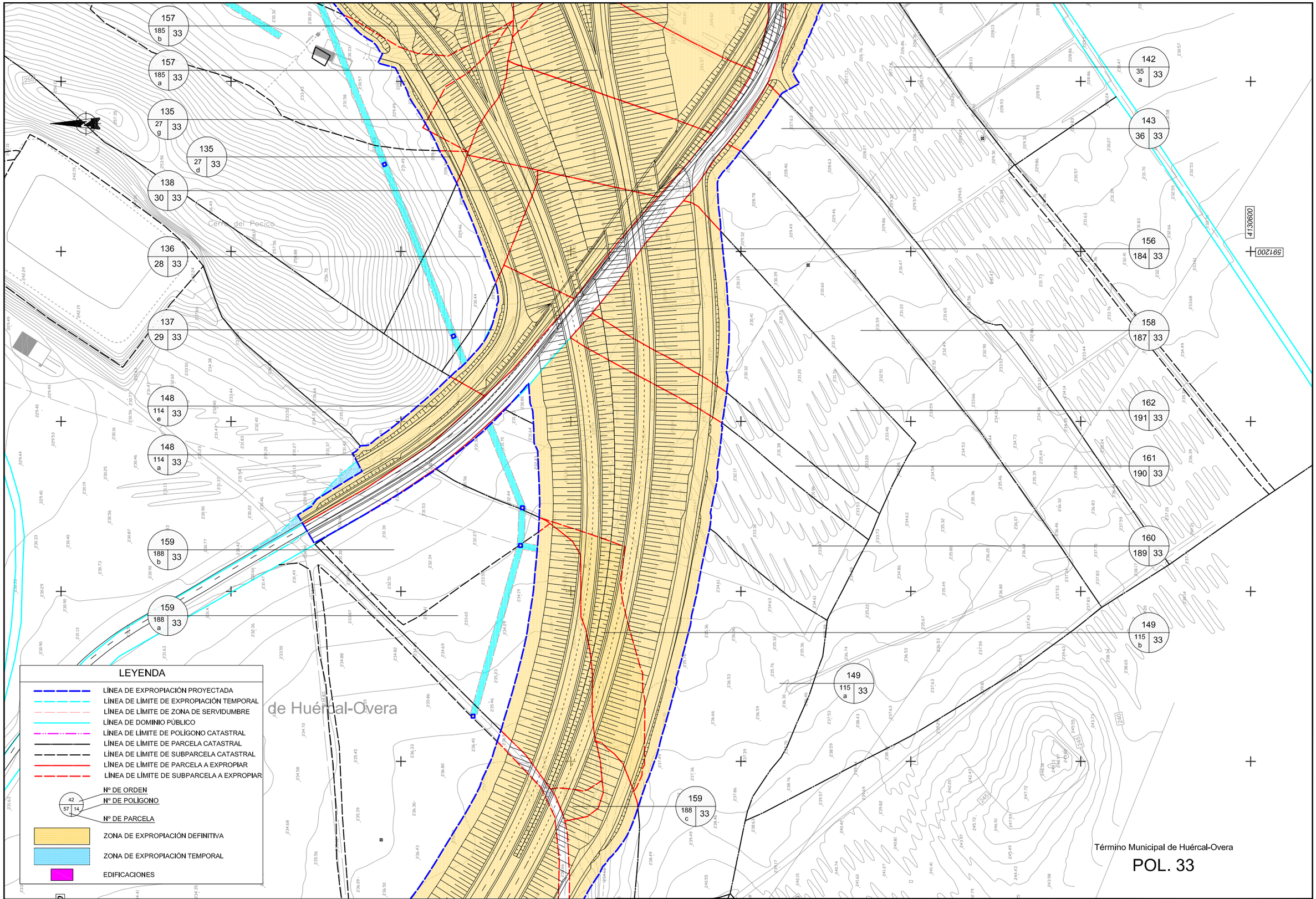

TITULO: PROYECTO DE CONSTRUCCIÓN AUTOVÍA DE ALMANZORA (A-334) TRAMO: INTERSECCIÓN EL CUCADOR - AUTOVÍA DEL MEDITERRÁNEO	SUSTITUYE A:	FECHA: NOVIEMBRE 2008	ESCALA: 1/1000	ANEJO -20 EXPROPIACIONES E INDEMNIZACIONES **PLANTA DE EXPROPIACIONES**	NÚMERO DE PLANO: 1
	SUSTITUIDO POR:	CLAVE: 01-AL-1416-0.0-0.0-PC	FORMATO ORIGINAL UNE A-1	NOMBRE DEL FICHERO DIGITAL: 01-PLANTA DE EXPROPIACIONES.dwg	HOJA 12 DE 16

TITULO: PROYECTO DE CONSTRUCCIÓN AUTOVÍA DE ALMANZORA (A-334) TRAMO: INTERSECCIÓN EL CUCADOR - AUTOVÍA DEL MEDITERRÁNEO	SUSTITUYE A:	FECHA: NOVIEMBRE 2008	ESCALA: 1/1000	ANEJO -20 EXPROPIACIONES E INDEMNIZACIONES **PLANTA DE EXPROPIACIONES**	NÚMERO DE PLANO: 1
	SUSTITUIDO POR:	CLAVE: 01-AL-1416-0.0-0.0-PC	FORMATO ORIGINAL UNE A-1	NOMBRE DEL FICHERO DIGITAL: 01-PLANTA DE EXPROPIACIONES.dwg	HOJA 13 DE 16

Término Municipal de Huércal-Overa

Término Municipal de Huércal-Overa

POL. 32

Término Municipal de Huércal-Overa

POL. 33

A-7

ODT 11.03000

183 | 129 | 32

182 | 126 a | 32

171 | 44 d | 32

168 | 708 | 33

167 | 707 a | 33

167 | 707 d | 33

167 | 707 b | 33

167 | 707 c | 33

141 | 33 b | 33

140 | 32 | 33

141 | 33 a | 33

139 | 31 | 33

135 | 27 a | 33

135 | 27 e | 33

4131200

691700

LEYENDA

- LÍNEA DE EXPROPIACIÓN PROYECTADA
- LÍNEA DE LÍMITE DE EXPROPIACIÓN TEMPORAL
- LÍNEA DE LÍMITE DE ZONA DE SERVIDUMBRE
- LÍNEA DE DOMINIO PÚBLICO
- LÍNEA DE LÍMITE DE POLÍGONO CATASTRAL
- LÍNEA DE LÍMITE DE PARCELA CATASTRAL
- LÍNEA DE LÍMITE DE SUBPARCELA CATASTRAL
- LÍNEA DE LÍMITE DE PARCELA A EXPROPIAR
- LÍNEA DE LÍMITE DE SUBPARCELA A EXPROPIAR
- 42 / 57 | 14 — Nº DE ORDEN / Nº DE POLÍGONO / Nº DE PARCELA
- ZONA DE EXPROPIACIÓN DEFINITIVA
- ZONA DE EXPROPIACIÓN TEMPORAL
- EDIFICACIONES

TITULO: PROYECTO DE CONSTRUCCIÓN AUTOVÍA DE ALMANZORA (A-334) TRAMO: INTERSECCIÓN EL CUCADOR - AUTOVÍA DEL MEDITERRÁNEO	SUSTITUYE A:	FECHA: NOVIEMBRE 2008	ESCALA: 1/1000	ANEJO -20 EXPROPIACIONES E INDEMNIZACIONES **PLANTA DE EXPROPIACIONES**	NÚMERO DE PLANO: 1
	SUSTITUIDO POR:	CLAVE: 01-AL-1416-0.0-0.0-PC	FORMATO ORIGINAL UNE A-1	NOMBRE DEL FICHERO DIGITAL: 01-PLANTA DE EXPROPIACIONES.dwg	HOJA 14 DE 16

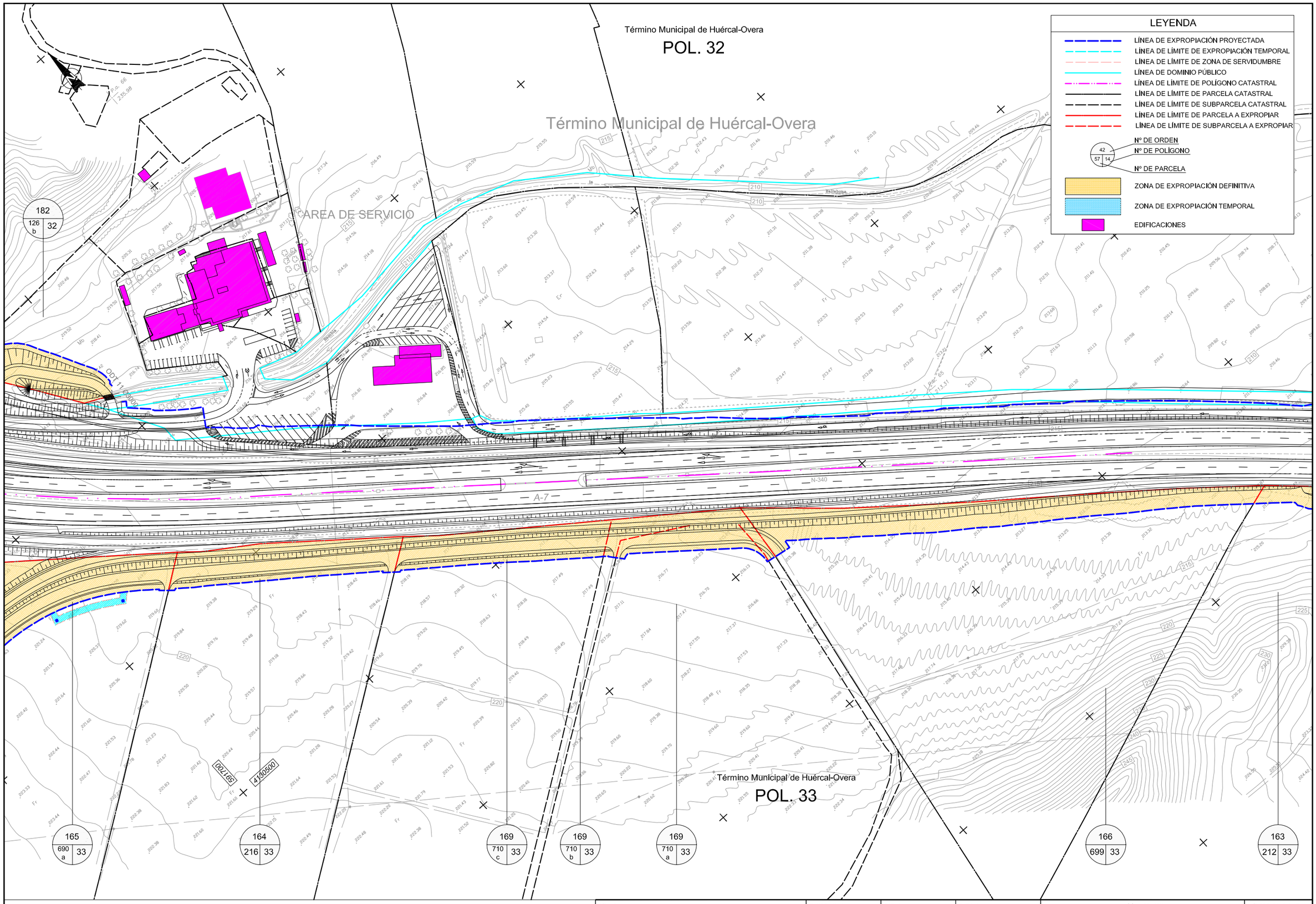

TÍTULO: PROYECTO DE CONSTRUCCIÓN AUTOVÍA DE ALMANZORA (A-334) TRAMO: INTERSECCIÓN EL CUCADOR - AUTOVÍA DEL MEDITERRÁNEO	SUSTITUYE A:	FECHA: NOVIEMBRE 2008	ESCALA: 1/1000	ANEJO -20 EXPROPIACIONES E INDEMNIZACIONES **PLANTA DE EXPROPIACIONES**
	SUSTITUIDO POR:	CLAVE: 01-AL-1416-0.0-0.0-PC	FORMATO ORIGINAL UNE A-1	NOMBRE DEL FICHERO DIGITAL: 01-PLANTA DE EXPROPIACIONES.dwg

NÚMERO DE PLANO: 1

HOJA 15 DE 16

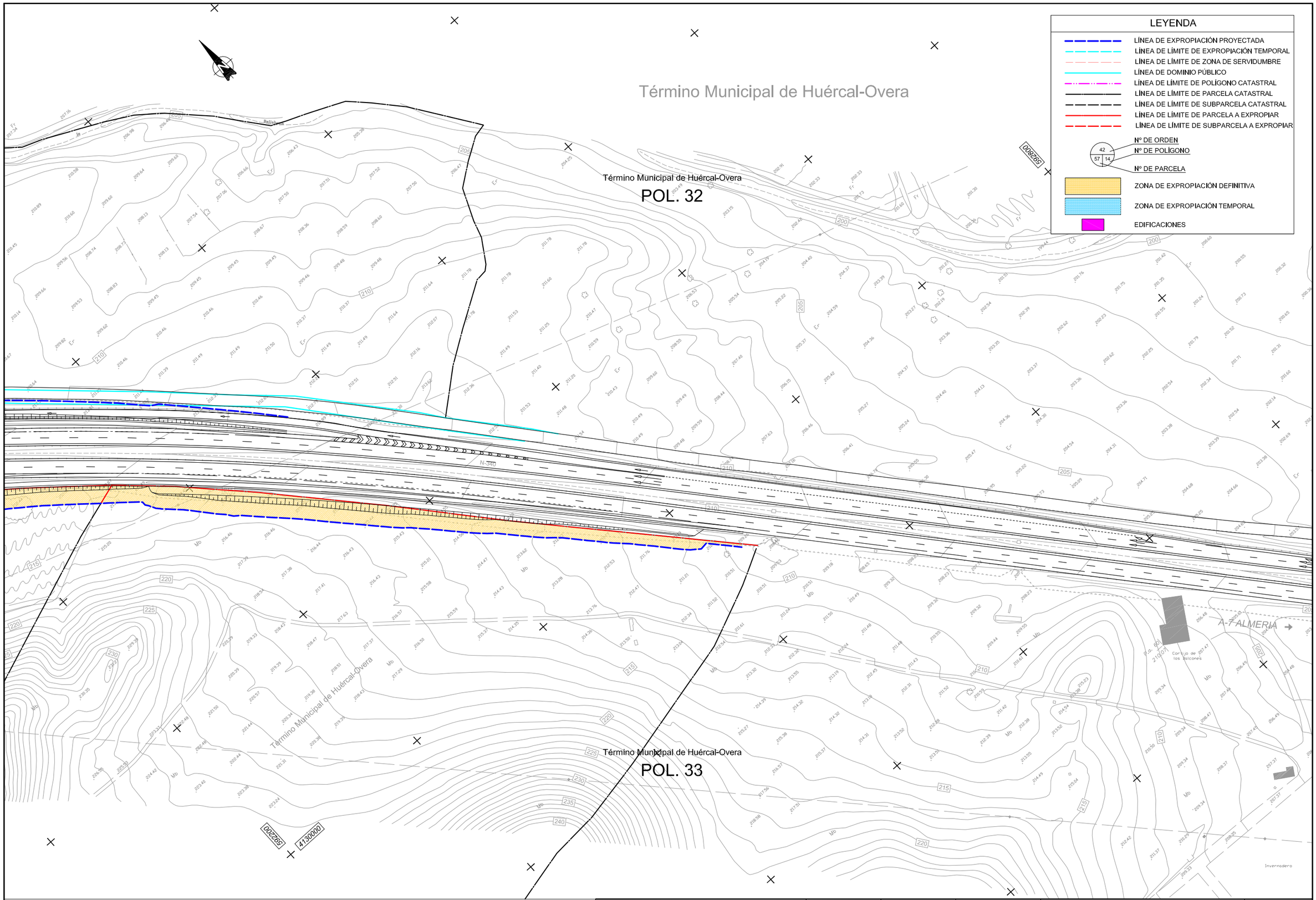

TITULO: PROYECTO DE CONSTRUCCIÓN AUTOVÍA DE ALMANZORA (A-334) TRAMO: INTERSECCIÓN EL CUCADOR - AUTOVÍA DEL MEDITERRÁNEO	SUSTITUYE A:	FECHA: NOVIEMBRE 2008	ESCALA: 1/1000	ANEJO -20 EXPROPIACIONES E INDEMNIZACIONES **PLANTA DE EXPROPIACIONES**	NÚMERO DE PLANO: 1
	SUSTITUIDO POR:	CLAVE: 01-AL-1416-0.0-0.0-PC	FORMATO ORIGINAL UNE A-1	NOMBRE DEL FICHERO DIGITAL: 01-PLANTA DE EXPROPIACIONES.dwg	HOJA 16 DE 16

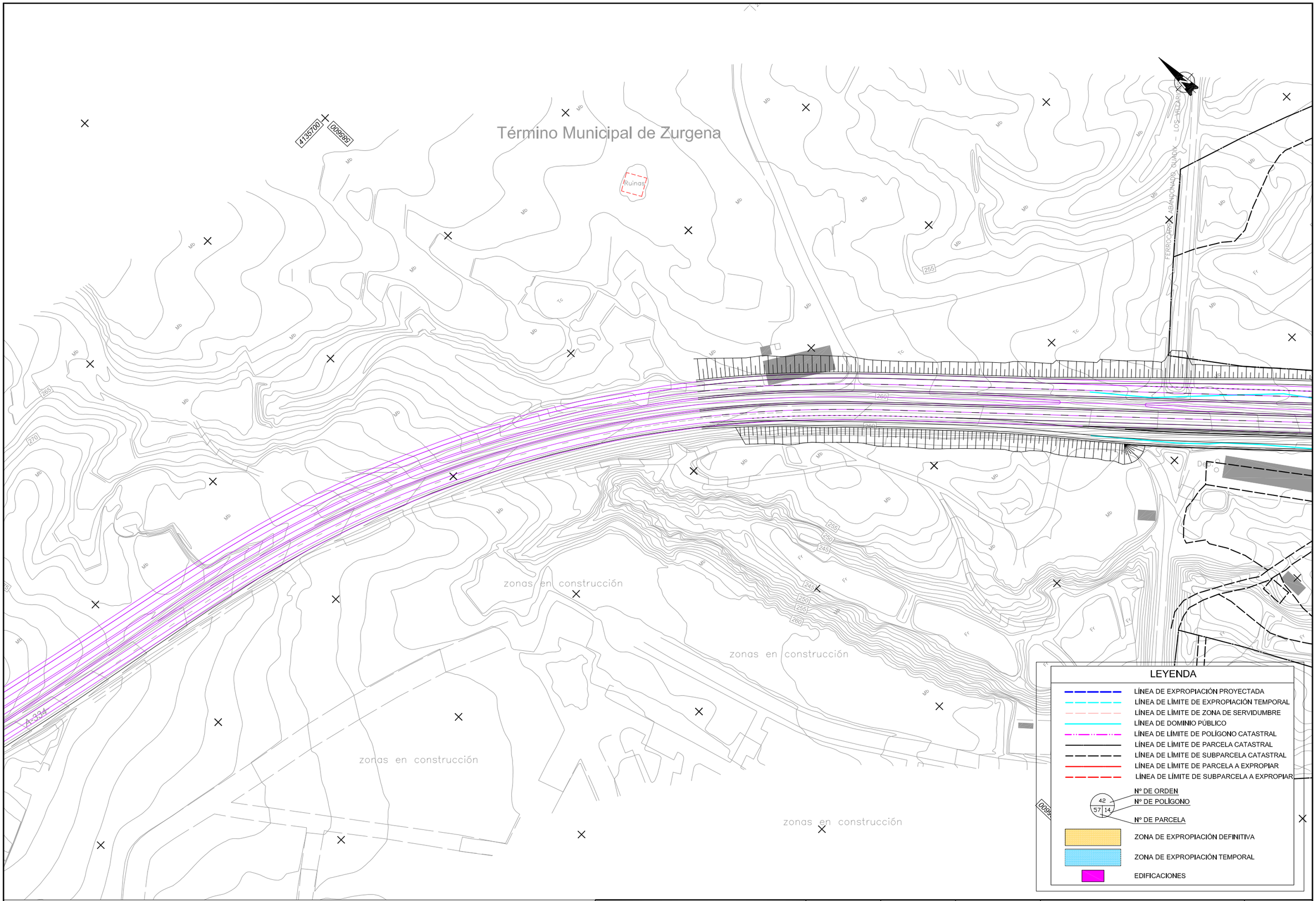

TITULO: PROYECTO DE CONSTRUCCIÓN AUTOVÍA DE ALMANZORA (A-334) TRAMO: INTERSECCIÓN EL CUCADOR - AUTOVÍA DEL MEDITERRÁNEO	SUSTITUYE A:	FECHA: NOVIEMBRE 2008	ESCALA: 1/1000	ANEJO -20 EXPROPIACIONES E INDEMNIZACIONES **REPLANTEO DE BORDE DE EXPROPIACIONES**	NÚMERO DE PLANO: 2
	SUSTITUIDO POR:	CLAVE: 01-AL-1416-0.0-0.0-PC	FORMATO ORIGINAL UNE A-1	NOMBRE DEL FICHERO DIGITAL: 02-REPLANTEO BORDE EXPROPIACIONES.dwg	HOJA 1 DE 16

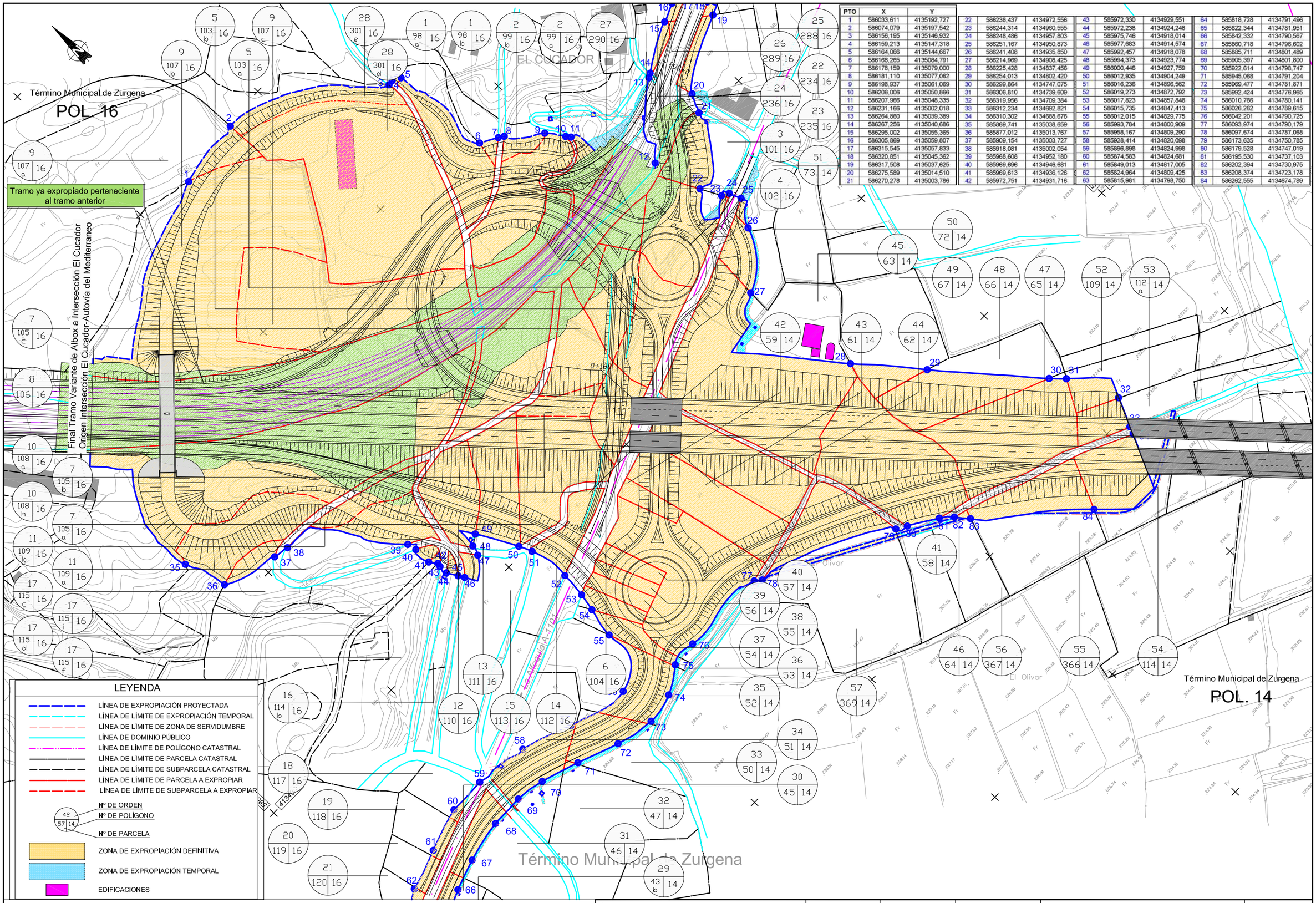

PTO	X	Y
1	586033,611	4135192,727
2	586074,079	4135197,542
3	586156,195	4135146,932
4	586159,213	4135147,318
5	586164,066	4135144,667
6	586168,285	4135084,791
7	586178,159	4135079,000
8	586181,110	4135077,062
9	586198,937	4135061,069
10	586206,006	4135050,866
11	586207,966	4135048,335
12	586231,166	4135002,018
13	586264,860	4135039,389
14	586267,256	4135040,686
15	586295,002	4135055,365
16	586305,869	4135059,807
17	586315,545	4135057,833
18	586320,851	4135045,362
19	586317,508	4135037,625
20	586275,589	4135014,510
21	586270,278	4135003,786
22	586238,437	4134972,556
23	586244,314	4134960,555
24	586248,486	4134957,803
25	586251,167	4134950,873
26	586241,408	4134935,850
27	586214,969	4134908,425
28	586225,428	4134837,456
29	586254,013	4134802,420
30	586299,864	4134747,075
31	586306,810	4134739,609
32	586319,956	4134709,384
33	586312,234	4134692,821
34	586310,302	4134688,676
35	585869,741	4135038,659
36	585877,012	4135013,767
37	585909,154	4135003,727
38	585918,081	4135002,054
39	585968,608	4134952,180
40	585969,696	4134946,681
41	585969,613	4134936,126
42	585972,751	4134931,716
43	585972,330	4134929,551
44	585972,238	4134924,248
45	585975,746	4134918,014
46	585977,683	4134914,574
47	585992,457	4134918,078
48	585994,373	4134923,774
49	586000,446	4134927,759
50	586012,935	4134904,249
51	586016,236	4134896,562
52	586019,273	4134872,792
53	586017,823	4134857,848
54	586015,735	4134847,413
55	586012,015	4134829,775
56	585993,784	4134800,909
57	585958,167	4134809,290
58	585928,414	4134820,098
59	585896,898	4134824,998
60	585874,583	4134824,681
61	585849,013	4134817,005
62	585824,964	4134809,425
63	585815,981	4134798,750
64	585818,728	4134791,496
65	585822,344	4134781,951
66	585842,332	4134790,567
67	585860,718	4134796,602
68	585885,711	4134801,489
69	585905,397	4134801,800
70	585922,614	4134798,747
71	585945,068	4134791,204
72	585969,477	4134781,871
73	585992,424	4134776,965
74	586010,766	4134780,141
75	586026,262	4134789,615
76	586042,201	4134790,725
77	586063,974	4134790,179
78	586097,674	4134787,068
79	586173,635	4134750,785
80	586179,528	4134747,019
81	586195,530	4134737,103
82	586202,394	4134730,975
83	586208,374	4134723,178
84	586262,555	4134674,789

TITULO: PROYECTO DE CONSTRUCCIÓN AUTOVÍA DE ALMANZORA (A-334) TRAMO: INTERSECCIÓN EL CUCADOR - AUTOVÍA DEL MEDITERRÁNEO	SUSTITUYE A:	FECHA: NOVIEMBRE 2008	ESCALA: 1/1000	ANEJO -20 EXPROPIACIONES E INDEMNIZACIONES **REPLANTEO DE BORDE DE EXPROPIACIONES**	NÚMERO DE PLANO: 2
	SUSTITUIDO POR:	CLAVE: 01-AL-1416-0.0-0.0-PC	FORMATO ORIGINAL UNE A-1	NOMBRE DEL FICHERO DIGITAL: 02-REPLANTEO BORDE EXPROPIACIONES.dwg	HOJA 2 DE 16

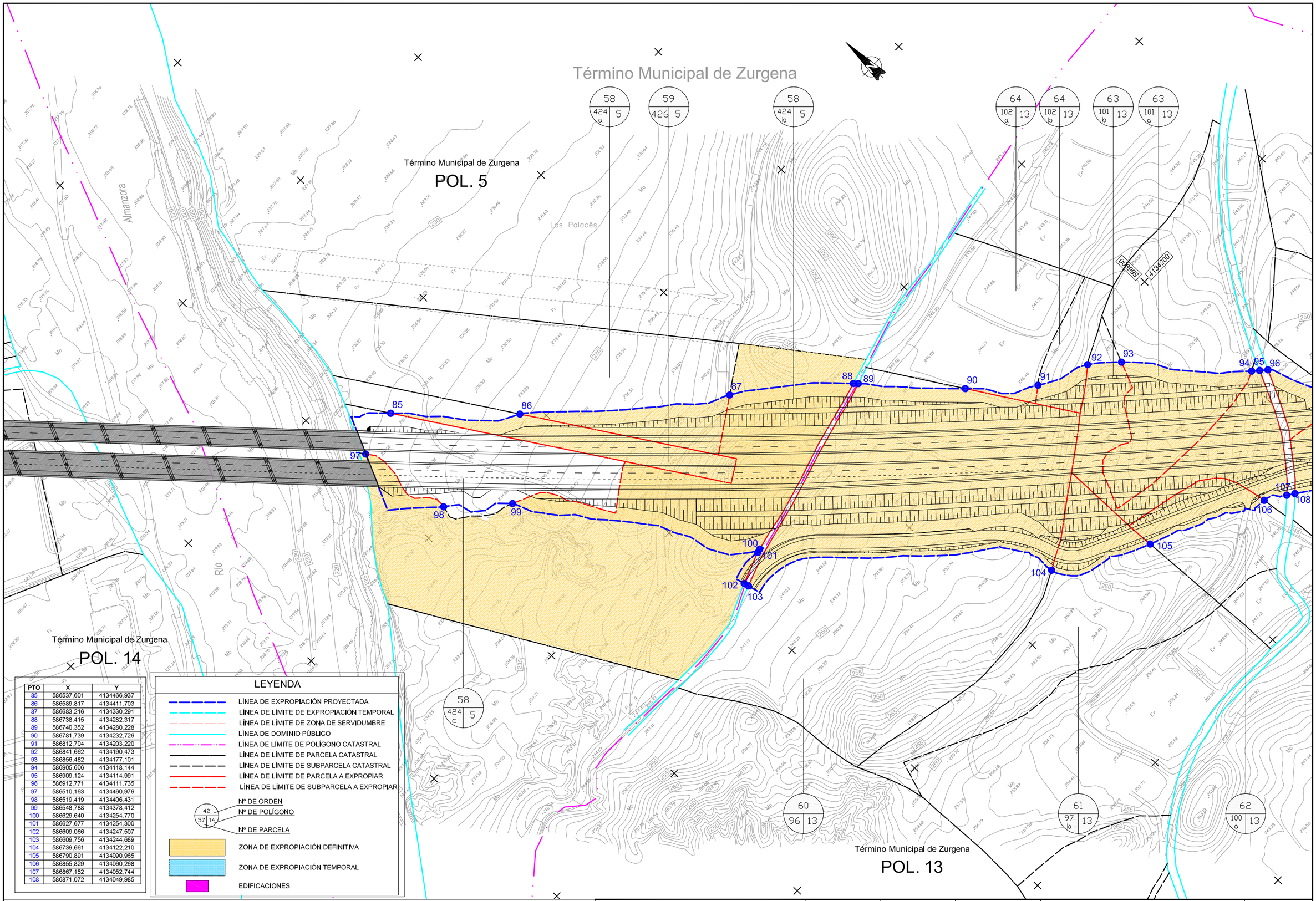

PTO	X	Y
85	586537,601	4134466,937
86	586589,817	4134411,703
87	586683,216	4134330,291
88	586738,415	4134282,317
89	586740,352	4134280,228
90	586781,739	4134232,726
91	586812,704	4134203,220
92	586841,662	4134190,473
93	586856,482	4134177,101
94	586905,606	4134118,144
95	586909,124	4134114,991
96	586912,771	4134111,735
97	586510,163	4134460,976
98	586519,419	4134406,431
99	586548,788	4134378,412
100	586629,640	4134254,770
101	586627,677	4134254,300
102	586609,066	4134247,507
103	586609,756	4134244,689
104	586739,661	4134122,210
105	586790,891	4134090,965
106	586855,829	4134060,268
107	586867,152	4134052,744
108	586871,072	4134049,985

LEYENDA

- LÍNEA DE EXPROPIACIÓN PROYECTADA
- LÍNEA DE LÍMITE DE EXPROPIACIÓN TEMPORAL
- LÍNEA DE LÍMITE DE ZONA DE SERVIDUMBRE
- LÍNEA DE DOMINIO PÚBLICO
- LÍNEA DE LÍMITE DE POLÍGONO CATASTRAL
- LÍNEA DE LÍMITE DE PARCELA CATASTRAL
- LÍNEA DE LÍMITE DE SUBPARCELA CATASTRAL
- LÍNEA DE LÍMITE DE PARCELA A EXPROPIAR
- LÍNEA DE LÍMITE DE SUBPARCELA A EXPROPIAR

42 — Nº DE ORDEN
57 | 14 — Nº DE POLÍGONO / Nº DE PARCELA

- ZONA DE EXPROPIACIÓN DEFINITIVA
- ZONA DE EXPROPIACIÓN TEMPORAL
- EDIFICACIONES

TITULO: PROYECTO DE CONSTRUCCIÓN AUTOVÍA DE ALMANZORA (A-334) TRAMO: INTERSECCIÓN EL CUCADOR - AUTOVÍA DEL MEDITERRÁNEO	SUSTITUYE A:	FECHA: NOVIEMBRE 2008	ESCALA: 1/1000	ANEJO -20 EXPROPIACIONES E INDEMNIZACIONES **REPLANTEO DE BORDE DE EXPROPIACIONES**	NÚMERO DE PLANO: 2
	SUSTITUIDO POR:	CLAVE: 01-AL-1416-0.0-0.0-PC	FORMATO ORIGINAL UNE A-1	NOMBRE DEL FICHERO DIGITAL: 02-REPLANTEO BORDE EXPROPIACIONES.dwg	HOJA 3 DE 16

Término Municipal de Zurgena

POL. 5

Término Municipal de Zurgena

POL. 13

Término Municipal de Zurgena

POL. 6

PTO	X	Y
109	586929,552	4134080,411
110	586944,464	4134072,499
111	586964,384	4134052,603
112	587006,617	4134014,132
113	587011,777	4134010,386
114	587017,888	4134008,220
115	587051,931	4134002,277
116	587077,690	4133979,127
117	587078,657	4133975,324
118	587092,421	4133943,485
119	587101,070	4133934,211
120	587136,811	4133922,403
121	587181,747	4133867,040
122	587200,915	4133858,145
123	587203,848	4133856,265
124	587221,386	4133842,926
125	587242,099	4133830,527
126	587248,780	4133826,673
127	587301,473	4133851,334
128	587317,406	4133864,987
129	587357,851	4133898,637
130	587366,933	4133905,574
131	587438,136	4133957,783
132	587446,245	4133960,752
133	587447,725	4133957,251
134	587451,208	4133949,010
135	587441,689	4133940,282
136	587412,565	4133920,456
137	587403,485	4133913,127

138	587389,748	4133898,968
139	587276,956	4133781,059
140	586900,179	4134024,542
141	586894,114	4133997,412
142	586895,118	4133993,924
143	586936,636	4133985,416
144	586955,926	4133956,958
145	586982,422	4133929,215
146	586986,514	4133926,474
147	587049,904	4133880,621
148	587068,594	4133857,187
149	587110,906	4133834,488
150	587131,036	4133824,835
151	587175,189	4133789,150
152	587179,002	4133784,972
153	587149,776	4133705,896
154	587116,927	4133686,761
155	587108,113	4133684,268
156	587067,400	4133678,583
157	587026,901	4133671,091
158	587027,282	4133664,302
159	587072,684	4133661,289
160	587090,158	4133661,854
161	587096,125	4133662,171
162	587165,435	4133683,046
163	587203,422	4133712,100
164	587228,650	4133735,192
165	587238,333	4133744,433

LEYENDA

- LÍNEA DE EXPROPIACIÓN PROYECTADA
- LÍNEA DE LÍMITE DE EXPROPIACIÓN TEMPORAL
- LÍNEA DE LÍMITE DE ZONA DE SERVIDUMBRE
- LÍNEA DE DOMINIO PÚBLICO
- LÍNEA DE LÍMITE DE POLÍGONO CATASTRAL
- LÍNEA DE LÍMITE DE PARCELA CATASTRAL
- LÍNEA DE LÍMITE DE SUBPARCELA CATASTRAL
- LÍNEA DE LÍMITE DE PARCELA A EXPROPIAR
- LÍNEA DE LÍMITE DE SUBPARCELA A EXPROPIAR
- 42 / 57 | 14 — Nº DE ORDEN / Nº DE POLÍGONO / Nº DE PARCELA
- ZONA DE EXPROPIACIÓN DEFINITIVA
- ZONA DE EXPROPIACIÓN TEMPORAL
- EDIFICACIONES

TITULO: PROYECTO DE CONSTRUCCIÓN AUTOVÍA DE ALMANZORA (A-334) TRAMO: INTERSECCIÓN EL CUCADOR - AUTOVÍA DEL MEDITERRÁNEO	SUSTITUYE A:	FECHA: NOVIEMBRE 2008	ESCALA: 1/1000	ANEJO -20 EXPROPIACIONES E INDEMNIZACIONES **REPLANTEO DE BORDE DE EXPROPIACIONES**	NÚMERO DE PLANO: 2
	SUSTITUIDO POR:	CLAVE: 01-AL-1416-0.0-0.0-PC	FORMATO ORIGINAL UNE A-1	NOMBRE DEL FICHERO DIGITAL: 02-REPLANTEO BORDE EXPROPIACIONES.dwg	HOJA 4 DE 16