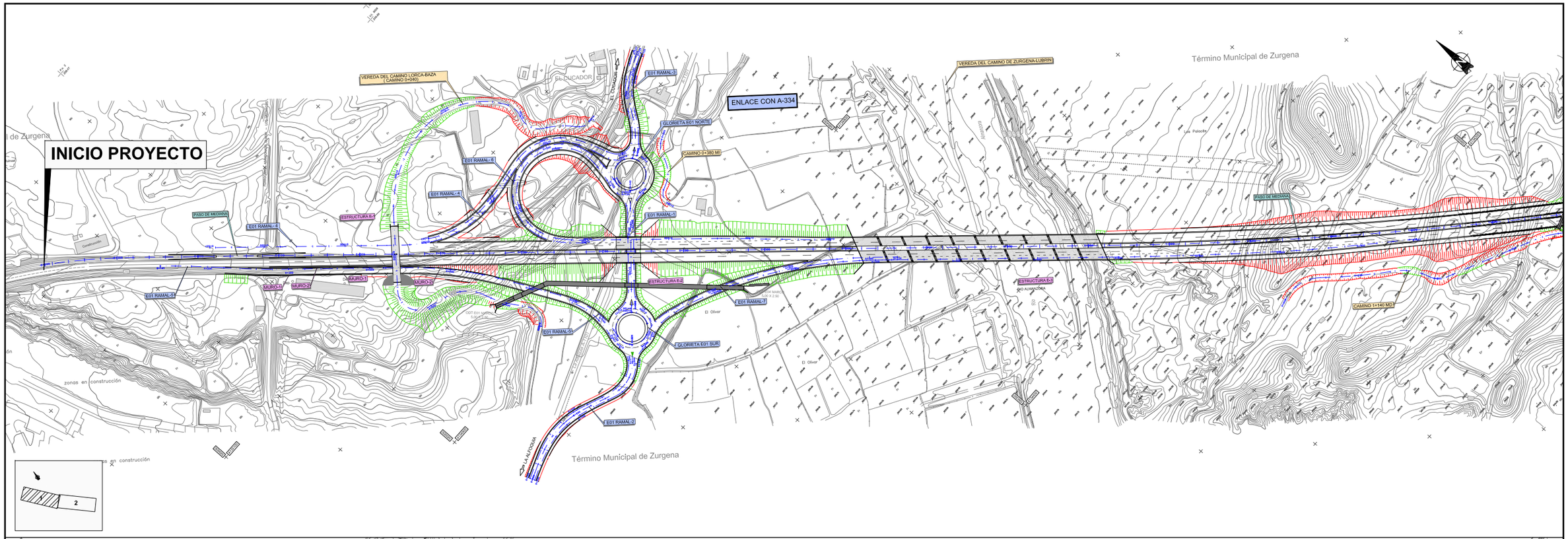

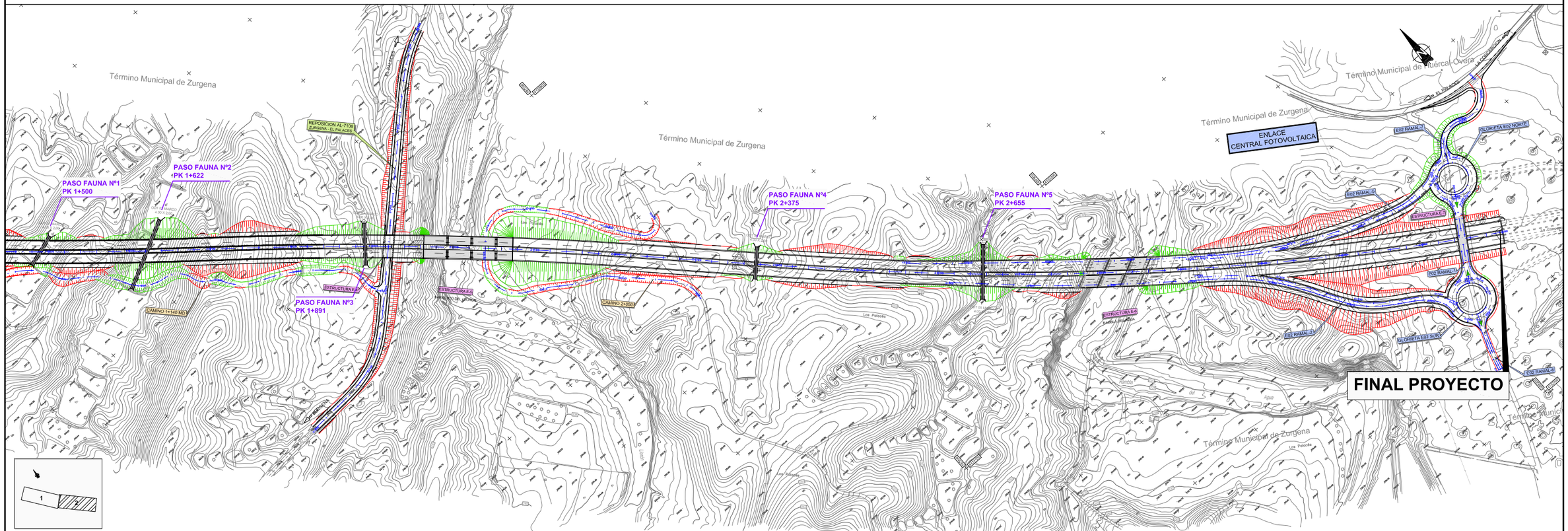

Agencia de Obra Pública de la Junta de Andalucía CONSEJERÍA DE FOMENTO Y VIVIENDA	JUNTA DE ANDALUCIA CONSEJERÍA DE FOMENTO Y VIVIENDA Dirección General de Infraestructuras	AUTOR DEL PROYECTO HORACIO PEDRAZA MARTÍNEZ	REVISADO POR JUAN HERRERA MOSCARDÓ	TITULO: AUTOVÍA DEL ALMANZORA (A-334). PROYECTO DE CONSTRUCCIÓN ACTUALIZADO. TRAMO: INTERSECCION EL CUCADOR – ENLACE CON AL-7106 EN LA CONCEPCION	SUSTITUYE A: SUSTITUIDO POR:	FECHA: OCTUBRE 2017 CLAVE: C-AL0120/APR0	ESCALA: 1:2.500 FORMATO ORIGINAL UNE A–1	MEDIDAS CORRECTORAS: PASOS DE FAUNA. LOCALIZACIÓN NOMBRE DEL FICHERO DIGITAL: 2_16_1_1_Localización_pasos_fauna.dwg	NÚMERO DE PLANO: 2.16.1.1. HOJA 1 DE 1

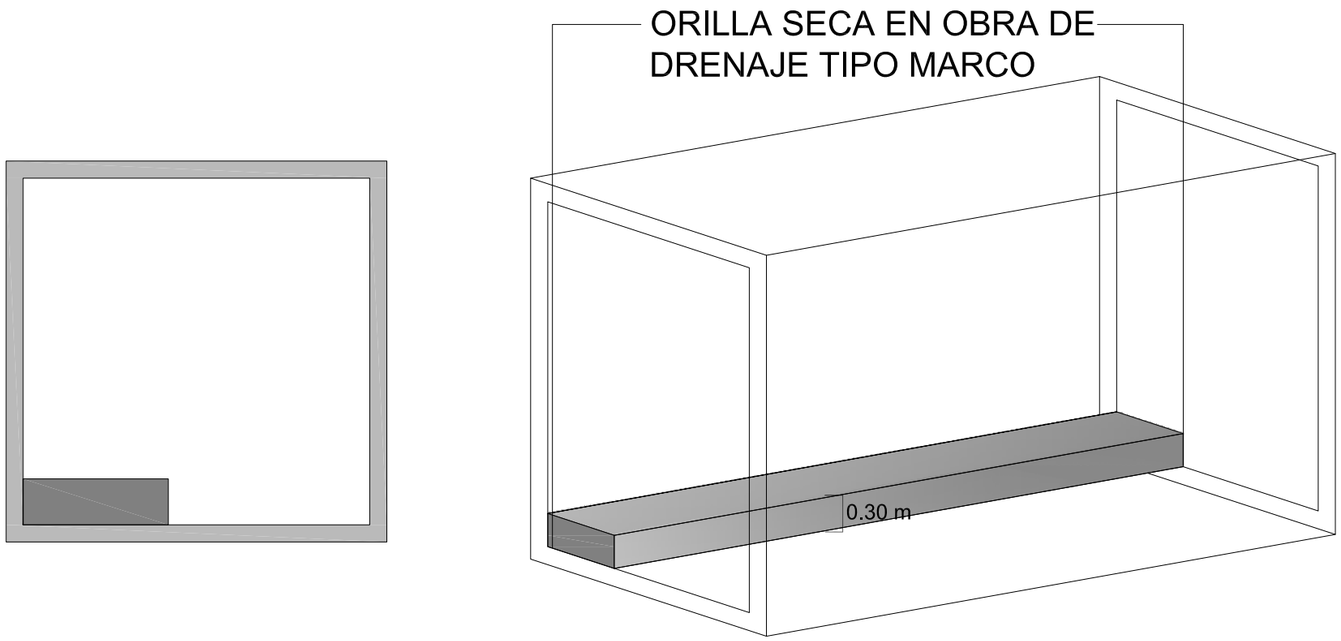

Agencia de Obra Pública de la Junta de Andalucía CONSEJERÍA DE FOMENTO Y VIVIENDA	JUNTA DE ANDALUCIA CONSEJERÍA DE FOMENTO Y VIVIENDA Dirección General de Infraestructuras	AUTOR DEL PROYECTO HORACIO PEDRAZA MARTÍNEZ	REVISADO POR JUAN HERRERA MOSCARDÓ	TÍTULO: AUTOVÍA DEL ALMANZORA (A-334). PROYECTO DE CONSTRUCCIÓN ACTUALIZADO. TRAMO: INTERSECCION EL CUCADOR – ENLACE CON AL-7106 EN LA CONCEPCION	SUSTITUYE A: SUSTITUIDO POR:	FECHA: DICIEMBRE 2017 CLAVE: C-AL0120/APR0	ESCALA: S/E FORMATO ORIGINAL UNE A–1	MEDIDAS CORRECTORAS: PASOS DE FAUNA. CROQUIS NOMBRE DEL FICHERO DIGITAL: 2_16_1_2_Croquis_pasos_fauna.dwg	NÚMERO DE PLANO: 2.16.1.2. HOJA 1 DE 1

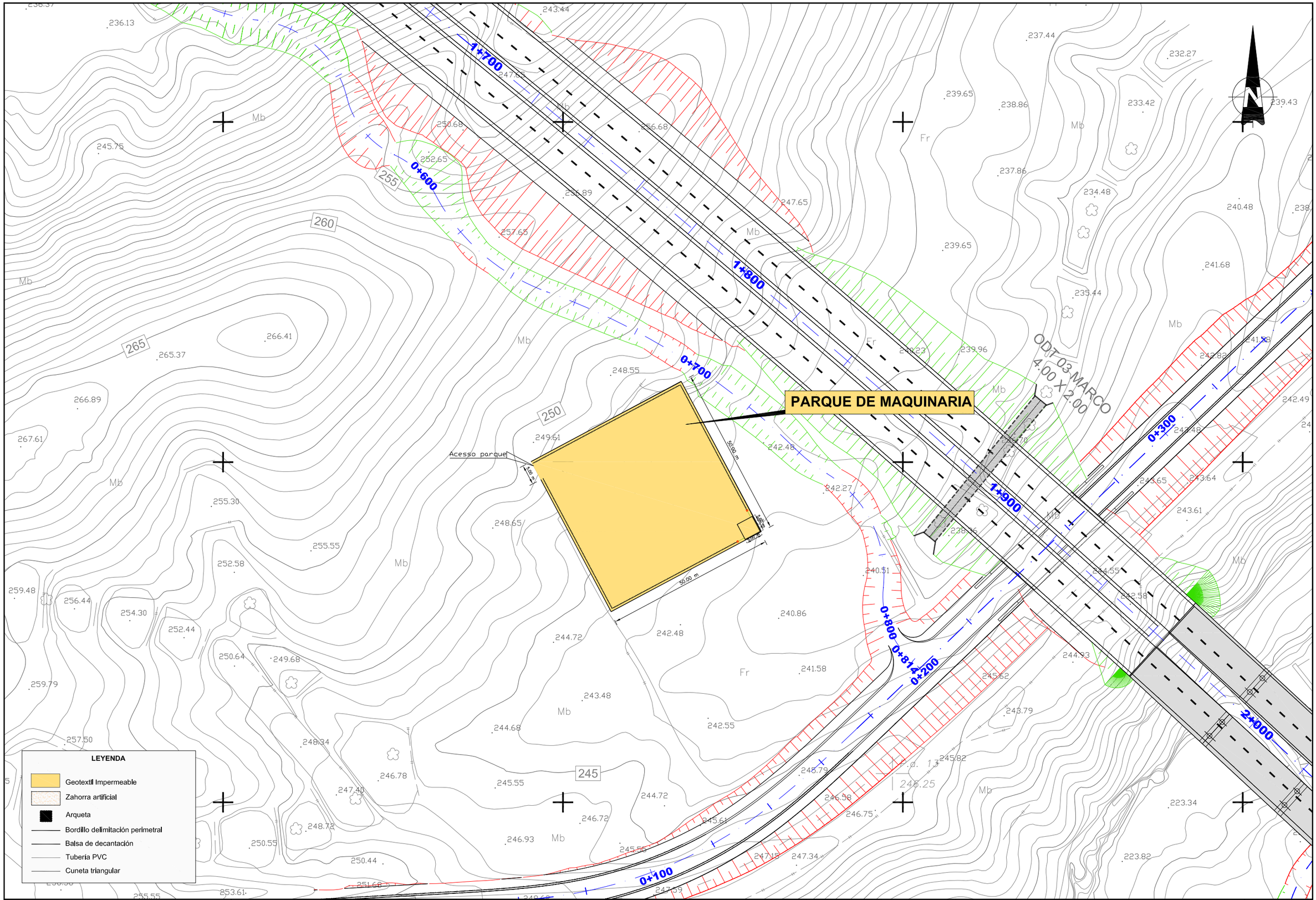

Agencia de Obra Pública de la Junta de Andalucía
CONSEJERÍA DE FOMENTO Y VIVIENDA

JUNTA DE ANDALUCIA
CONSEJERÍA DE FOMENTO Y VIVIENDA
Dirección General de Infraestructuras

AUTOR DEL PROYECTO: HORACIO PEDRAZA MARTÍNEZ	REVISADO POR: JUAN HERRERA MOSCARDÓ	TITULO: AUTOVÍA DEL ALMANZORA (A-334). PROYECTO DE CONSTRUCCIÓN ACTUALIZADO. TRAMO: INTERSECCION EL CUCADOR – ENLACE CON AL-7106 EN LA CONCEPCION	SUSTITUYE A: / SUSTITUIDO POR:	FECHA: OCTUBRE 2017 / CLAVE: C-AL0120/APR0	ESCALA: 1:500 / FORMATO ORIGINAL UNE A-1	MEDIDAS CORRECTORAS: PARQUE DE MAQUINARIA. LOCALIZACIÓN / NOMBRE DEL FICHERO DIGITAL: 2_16_2_1_Localización_parque_maquinaria.dwg	NÚMERO DE PLANO: 2.16.2.1. / HOJA 1 DE 1

PLANTA

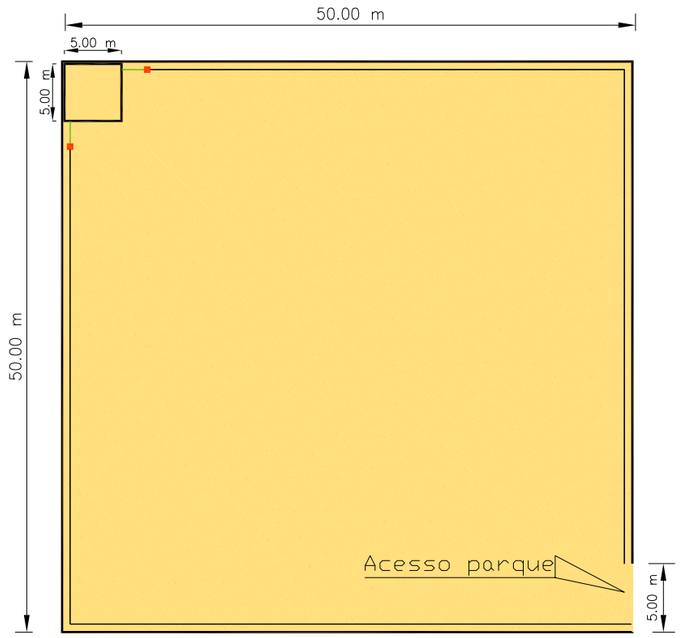

SECCIÓN TIPO

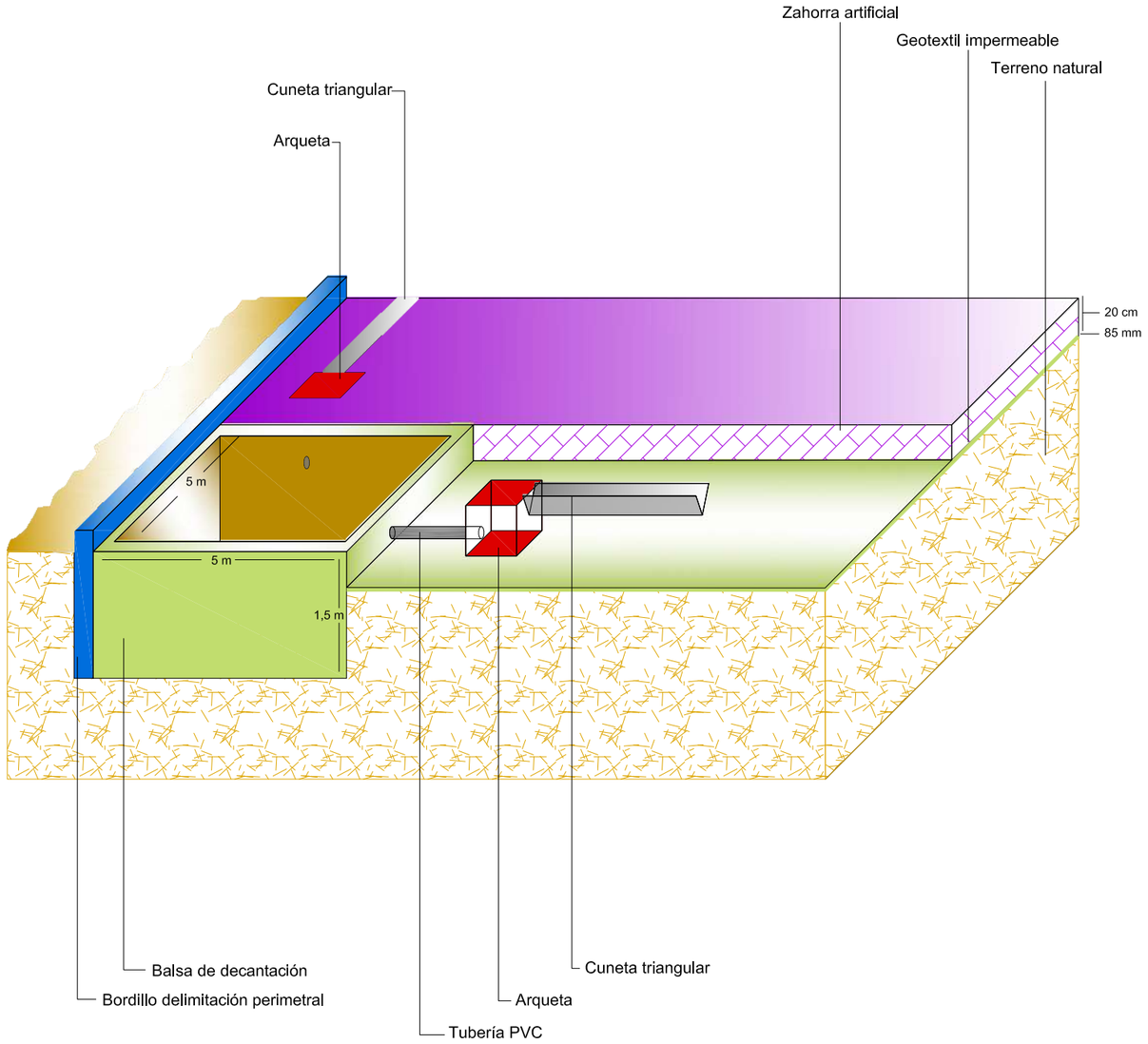

LEYENDA

- Geotextil impermeable
- Zahorra artificial
- Arqueta
- Bordillo delimitación perimetral
- Balsa de decantación
- Tubería PVC
- Cuneta triangular

Agencia de Obra Pública de la Junta de Andalucía CONSEJERÍA DE FOMENTO Y VIVIENDA	JUNTA DE ANDALUCIA CONSEJERÍA DE FOMENTO Y VIVIENDA Dirección General de Infraestructuras	AUTOR DEL PROYECTO HORACIO PEDRAZA MARTÍNEZ	REVISADO POR JUAN HERRERA MOSCARDÓ	TÍTULO: AUTOVÍA DEL ALMANZORA (A-334). PROYECTO DE CONSTRUCCIÓN ACTUALIZADO. TRAMO: INTERSECCION EL CUCADOR – ENLACE CON AL-7106 EN LA CONCEPCION	SUSTITUYE A: SUSTITUIDO POR:	FECHA: OCTUBRE 2017 CLAVE: C-AL0120/APR0	ESCALA: S/E FORMATO ORIGINAL UNE A–1	MEDIDAS CORRECTORAS: PARQUE DE MAQUINARIA. CROQUIS NOMBRE DEL FICHERO DIGITAL: 2_16_2_2_Croquis_parque_maquinaria.dwg	NÚMERO DE PLANO: 2.16.2.2. HOJA 1 DE 1

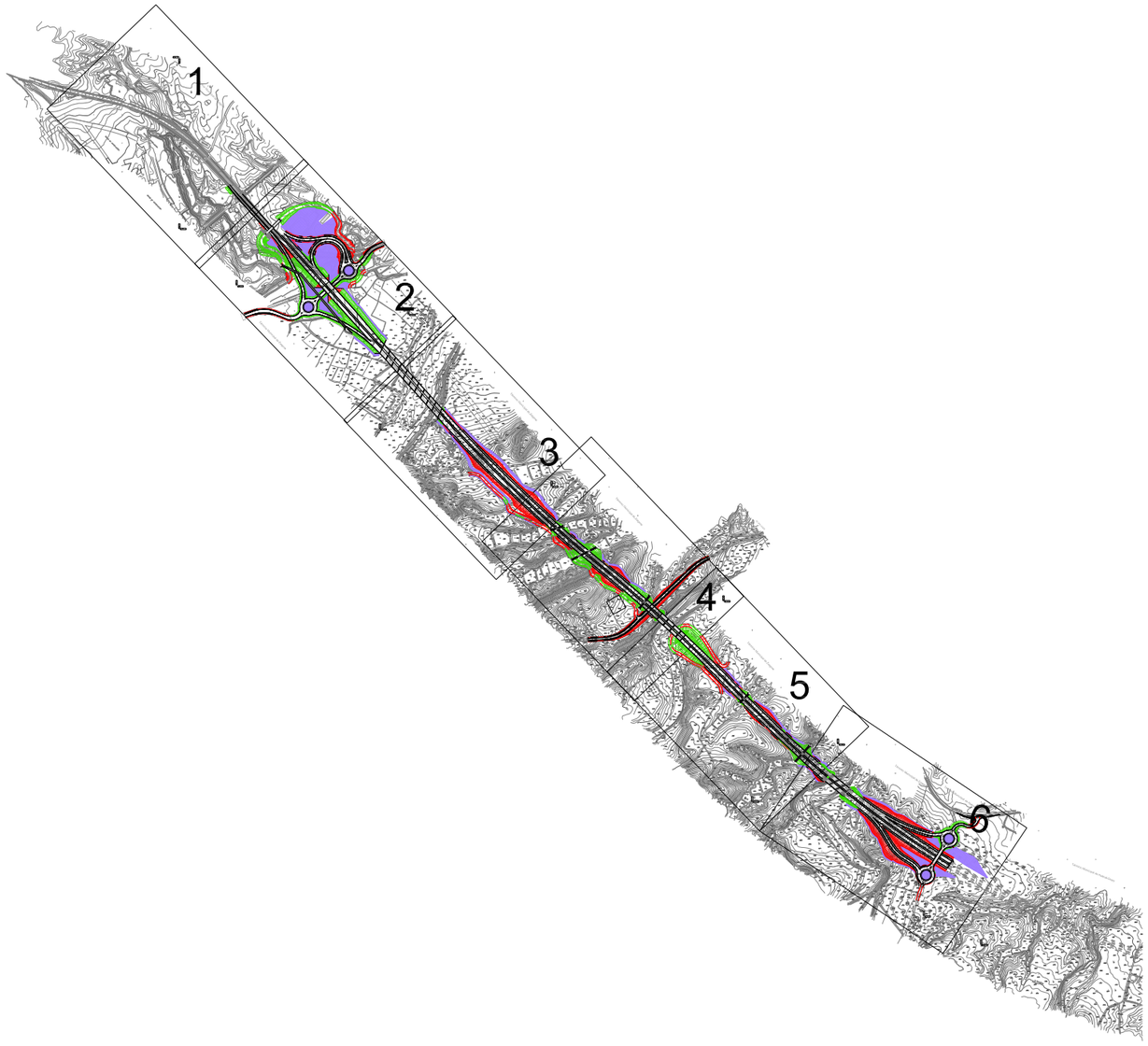

LEYENDA

Localización de zonas de acopio de tierra vegetal

Agencia de Obra Pública de la Junta de Andalucía CONSEJERÍA DE FOMENTO Y VIVIENDA	JUNTA DE ANDALUCIA CONSEJERÍA DE FOMENTO Y VIVIENDA Dirección General de Infraestructuras	AUTOR DEL PROYECTO HORACIO PEDRAZA MARTÍNEZ	REVISADO POR JUAN HERRERA MOSCARDÓ	TITULO: AUTOVÍA DEL ALMANZORA (A-334). PROYECTO DE CONSTRUCCIÓN ACTUALIZADO. TRAMO: INTERSECCION EL CUCADOR – ENLACE CON AL-7106 EN LA CONCEPCION	SUSTITUYE A: SUSTITUIDO POR:	FECHA: OCTUBRE 2017 CLAVE: C-AL0120/APR0	ESCALA: 1:10.000 FORMATO ORIGINAL UNE A–1	MEDIDAS CORRECTORAS: ACOPIO TIERRA VEGETAL. MINUTAS NOMBRE DEL FICHERO DIGITAL: 2_16_3_1_Acopio_TV_minutas.dwg	NÚMERO DE PLANO: 2.16.3.1. HOJA 1 DE 1

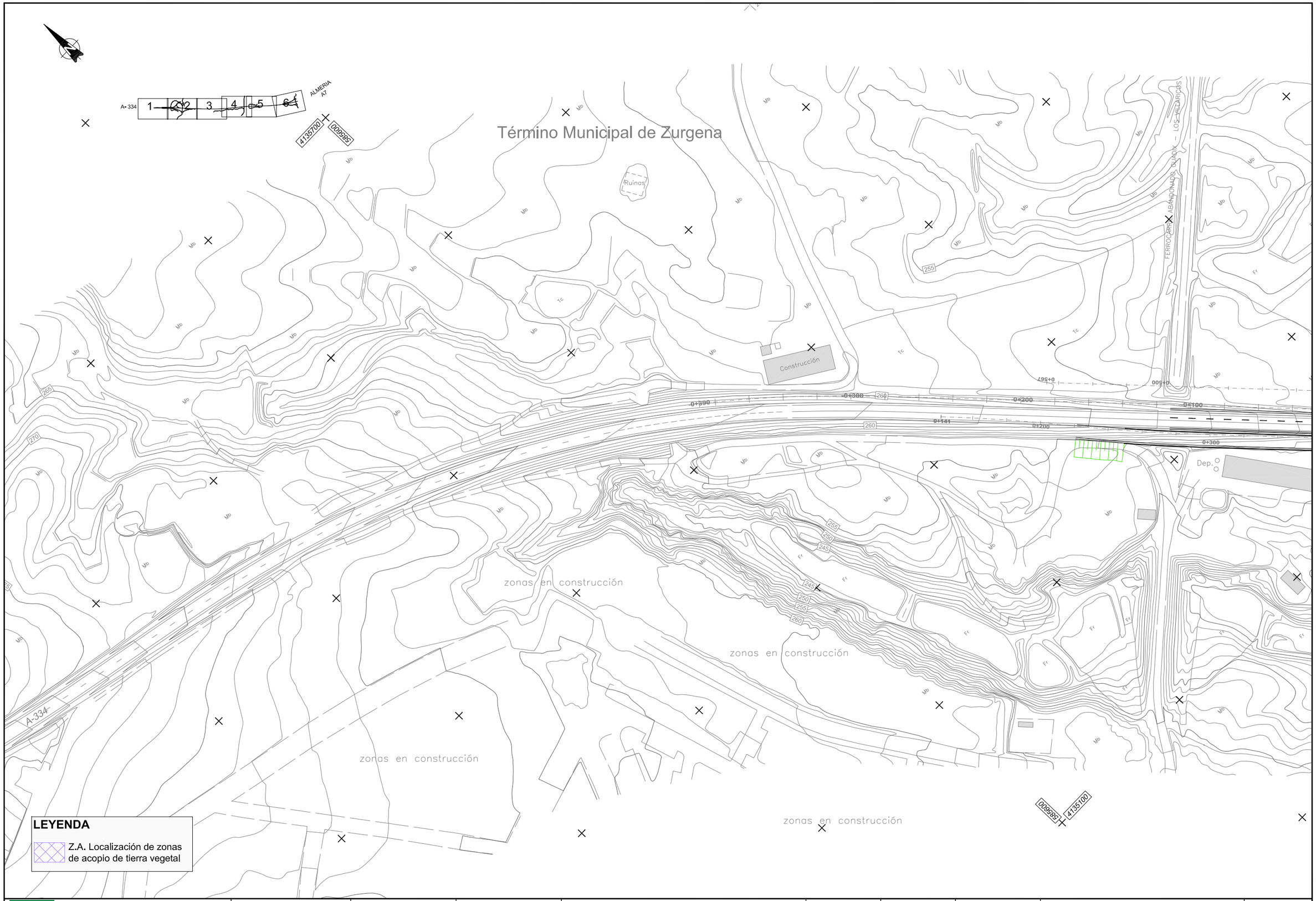

Agencia de Obra Pública de la Junta de Andalucía
CONSEJERÍA DE FOMENTO Y VIVIENDA

JUNTA DE ANDALUCIA
CONSEJERÍA DE FOMENTO Y VIVIENDA
Dirección General de Infraestructuras

AUTOR DEL PROYECTO: HORACIO PEDRAZA MARTÍNEZ

REVISADO POR: JUAN HERRERA MOSCARDÓ

TÍTULO: AUTOVÍA DEL ALMANZORA (A-334).
PROYECTO DE CONSTRUCCIÓN ACTUALIZADO.
TRAMO: INTERSECCION EL CUCADOR – ENLACE CON AL-7106
EN LA CONCEPCION

SUSTITUYE A:

SUSTITUIDO POR:

FECHA: OCTUBRE 2017

CLAVE: C-AL0120/APR0

ESCALA: 1:1.000

FORMATO ORIGINAL UNE A–1

MEDIDAS CORRECTORAS:
ACOPIO TIERRA VEGETAL. DETALLES

NOMBRE DEL FICHERO DIGITAL: 2_16_3_2_Acopio_TV_detalles.dwg

NÚMERO DE PLANO: 2.16.3.2

HOJA 1 DE 6

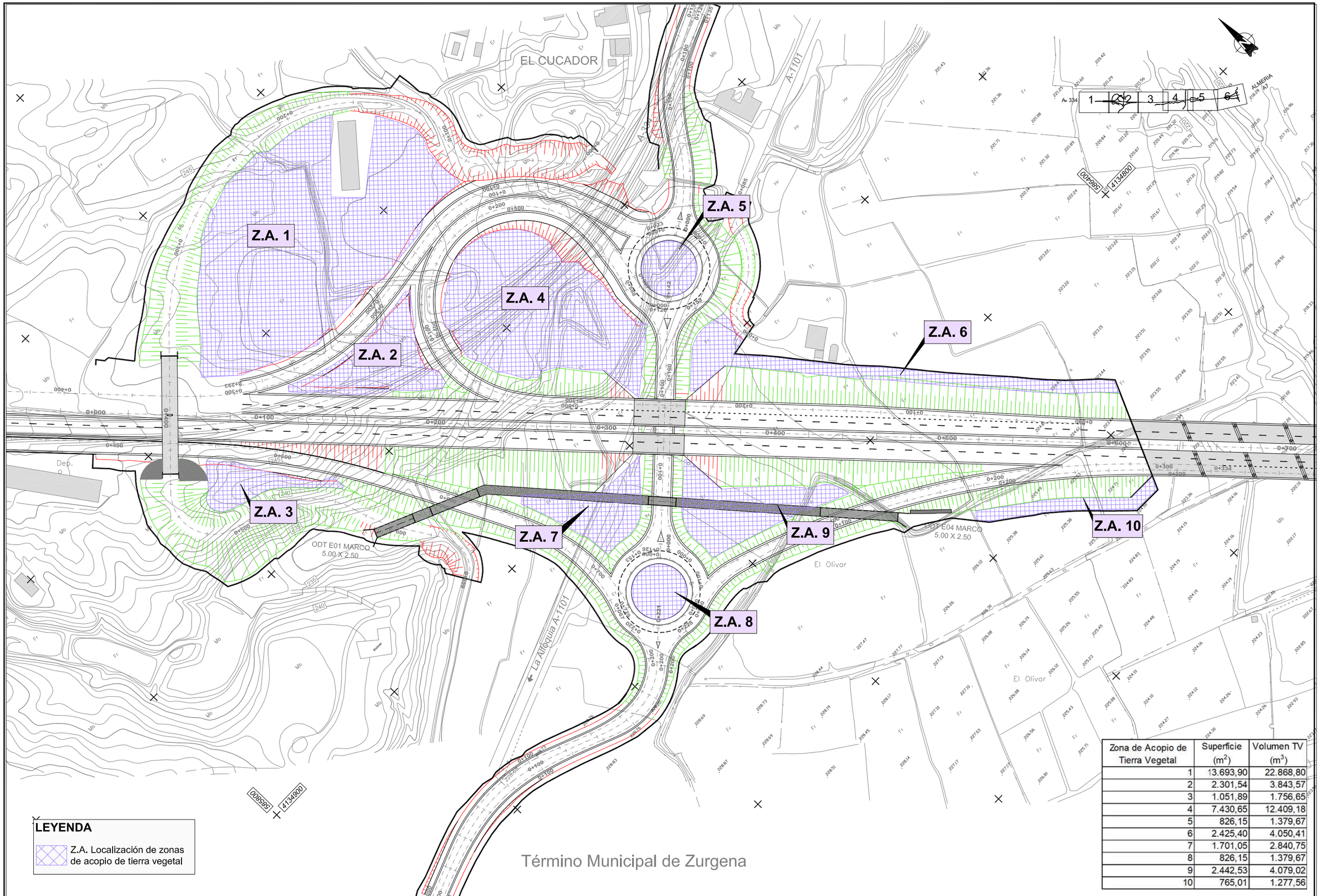

Zona de Acopio de Tierra Vegetal	Superficie (m^2)	Volumen TV (m^3)
1	13.693,90	22.868,80
2	2.301,54	3.843,57
3	1.051,89	1.756,65
4	7.430,65	12.409,18
5	826,15	1.379,67
6	2.425,40	4.050,41
7	1.701,05	2.840,75
8	826,15	1.379,67
9	2.442,53	4.079,02
10	765,01	1.277,56

Agencia de Obra Pública de la Junta de Andalucía
CONSEJERÍA DE FOMENTO Y VIVIENDA

JUNTA DE ANDALUCIA
CONSEJERÍA DE FOMENTO Y VIVIENDA
Dirección General de Infraestructuras

AUTOR DEL PROYECTO: HORACIO PEDRAZA MARTÍNEZ

REVISADO POR: JUAN HERRERA MOSCARDÓ

TÍTULO: AUTOVÍA DEL ALMANZORA (A-334).
PROYECTO DE CONSTRUCCIÓN ACTUALIZADO.
TRAMO: INTERSECCION EL CUCADOR – ENLACE CON AL-7106
EN LA CONCEPCION

SUSTITUYE A:

SUSTITUIDO POR:

FECHA: OCTUBRE 2017

CLAVE: C-AL0120/APR0

ESCALA: 1:1.000

FORMATO ORIGINAL UNE A–1

MEDIDAS CORRECTORAS:
ACOPIO TIERRA VEGETAL. DETALLES

NOMBRE DEL FICHERO DIGITAL: 2_16_3_2_Acopio_TV_detalles.dwg

NÚMERO DE PLANO: 2.16.3.2

HOJA 2 DE 6

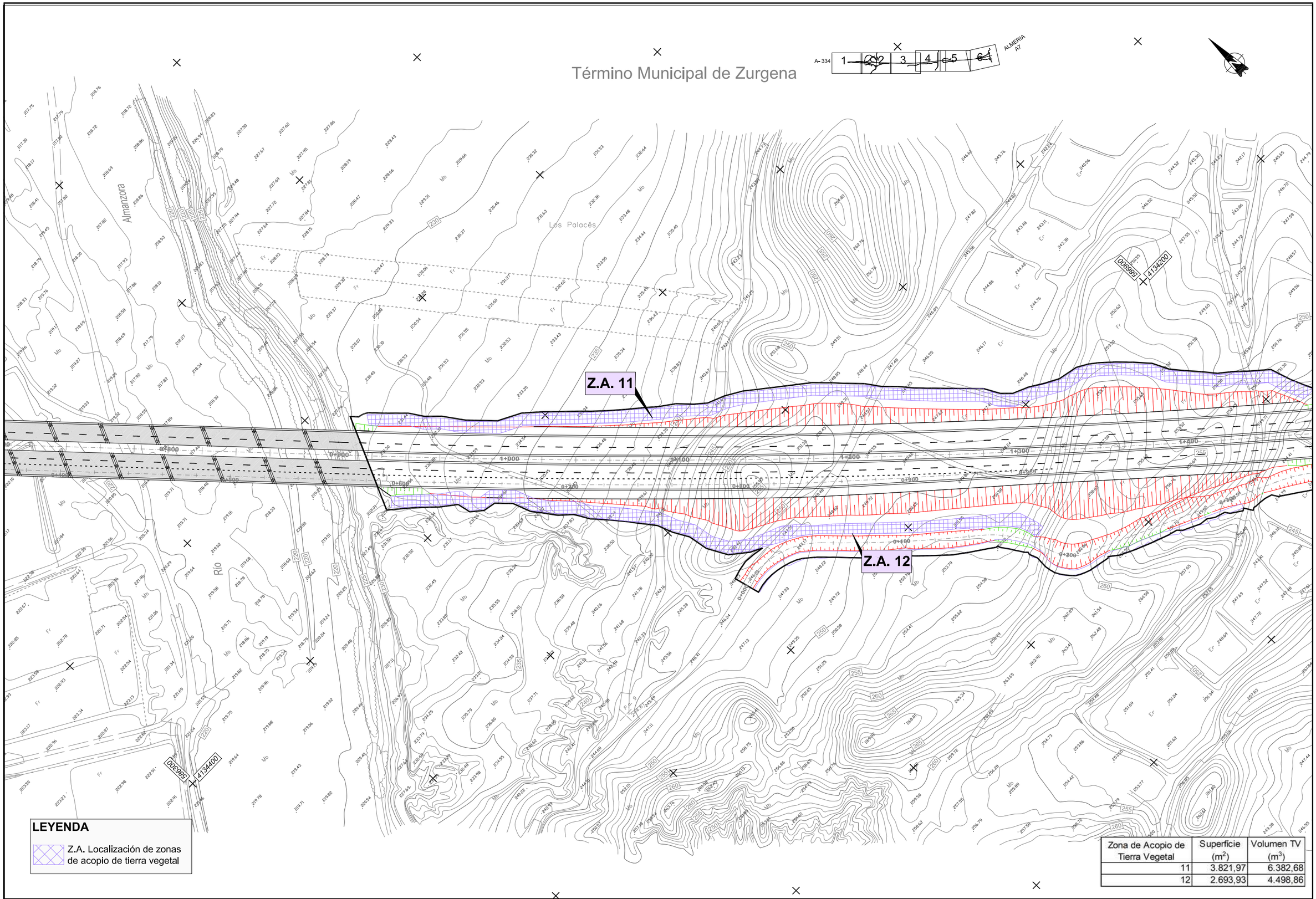

Zona de Acopio de Tierra Vegetal	Superficie (m^2)	Volumen TV (m^3)
11	3.821,97	6.382,68
12	2.693,93	4.498,86

Agencia de Obra Pública de la Junta de Andalucía CONSEJERÍA DE FOMENTO Y VIVIENDA	JUNTA DE ANDALUCIA CONSEJERÍA DE FOMENTO Y VIVIENDA Dirección General de Infraestructuras	AUTOR DEL PROYECTO HORACIO PEDRAZA MARTINEZ	REVISADO POR JUAN HERRERA MOSCARDÓ	TITULO: AUTOVÍA DEL ALMANZORA (A-334). PROYECTO DE CONSTRUCCIÓN ACTUALIZADO. TRAMO: INTERSECCION EL CUCADOR – ENLACE CON AL-7106 EN LA CONCEPCION	SUSTITUYE A: SUSTITUIDO POR:	FECHA: OCTUBRE 2017 CLAVE: C-AL0120/APR0	ESCALA: 1:1.000 FORMATO ORIGINAL UNE A-1	MEDIDAS CORRECTORAS: ACOPIO TIERRA VEGETAL. DETALLES NOMBRE DEL FICHERO DIGITAL: 2_16_3_2_Acopio_TV_detalles.dwg	NÚMERO DE PLANO: 2.16.3.2 HOJA 3 DE 6

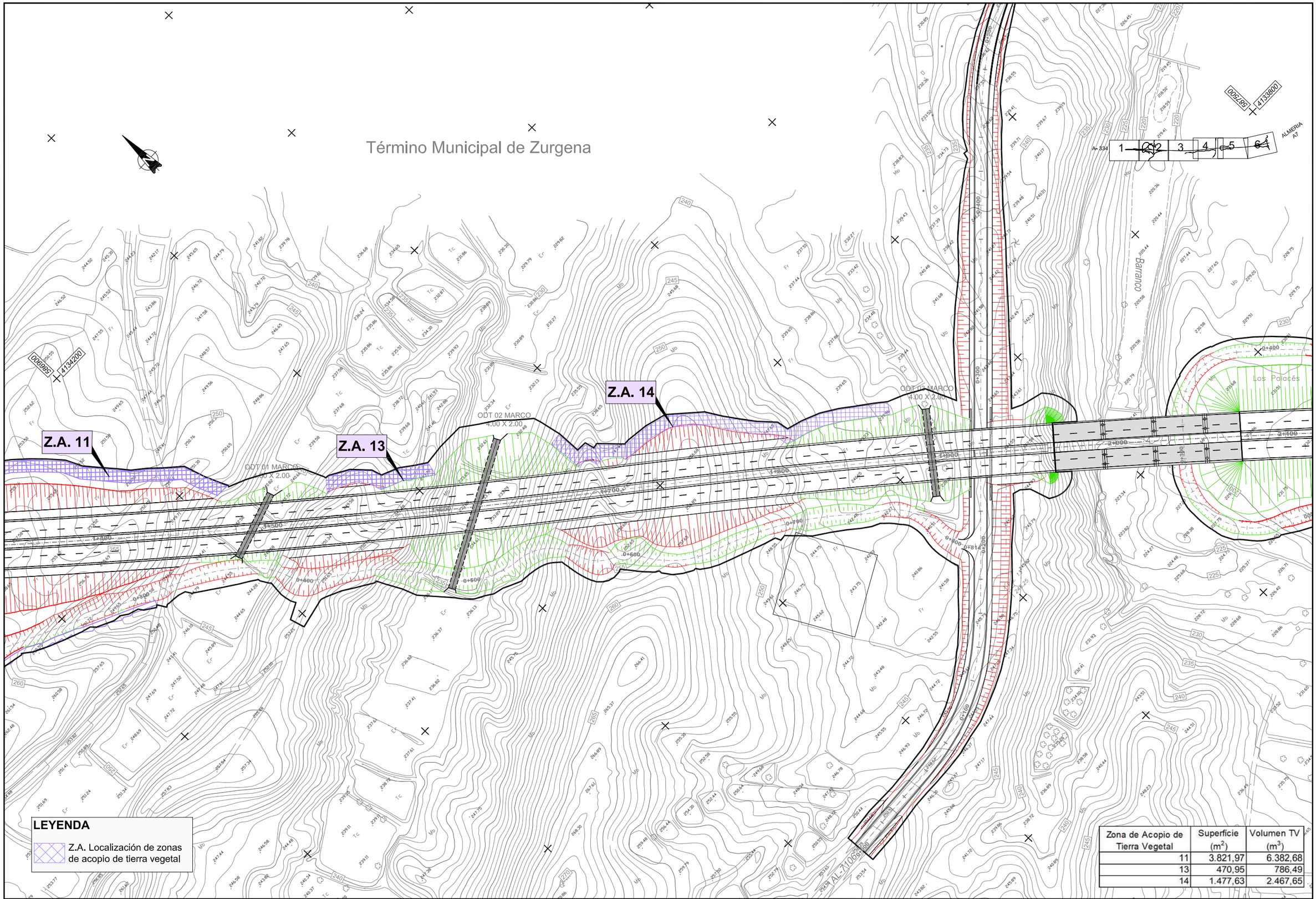

Zona de Acopio de Tierra Vegetal	Superficie (m^2)	Volumen TV (m^3)
11	3.821,97	6.382,68
13	470,95	786,49
14	1.477,63	2.467,65

Agencia de Obra Pública de la Junta de Andalucía
CONSEJERÍA DE FOMENTO Y VIVIENDA

JUNTA DE ANDALUCIA
CONSEJERIA DE FOMENTO Y VIVIENDA
Dirección General de Infraestructuras

AUTOR DEL PROYECTO: HORACIO PEDRAZA MARTÍNEZ

REVISADO POR: JUAN HERRERA MOSCARDÓ

TITULO: AUTOVÍA DEL ALMANZORA (A-334).
PROYECTO DE CONSTRUCCIÓN ACTUALIZADO.
TRAMO: INTERSECCION EL CUCADOR – ENLACE CON AL-7106 EN LA CONCEPCION

SUSTITUYE A:

SUSTITUIDO POR:

FECHA: OCTUBRE 2017

CLAVE: C-AL0120/APR0

ESCALA: 1:1.000

FORMATO ORIGINAL UNE A-1

MEDIDAS CORRECTORAS:
ACOPIO TIERRA VEGETAL. DETALLES

NOMBRE DEL FICHERO DIGITAL: 2_16_3_2_Acopio_TV_detalles.dwg

NÚMERO DE PLANO: 2.16.3.2

HOJA 4 DE 6

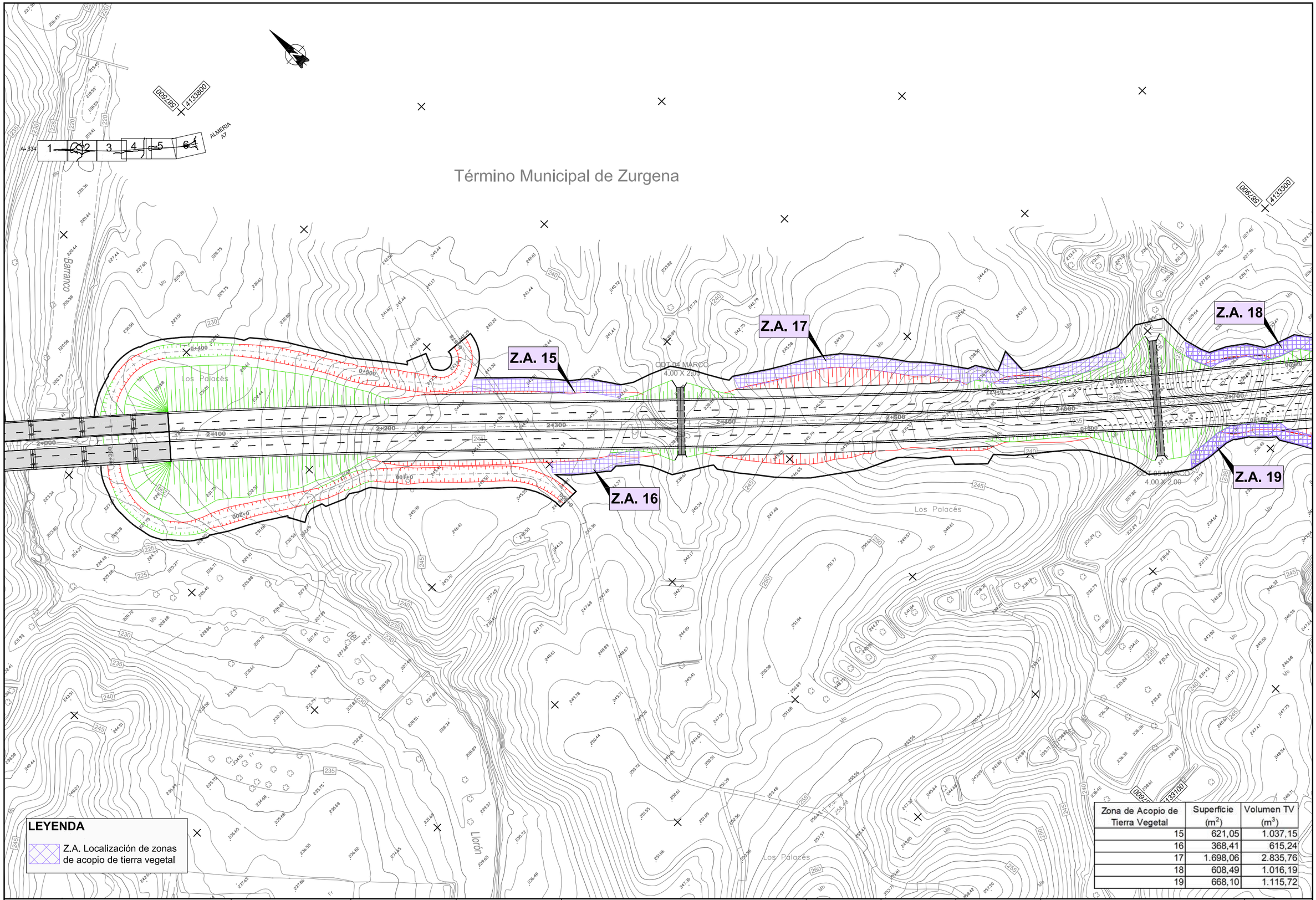

Zona de Acopio de Tierra Vegetal	Superficie (m^2)	Volumen TV (m^3)
15	621,05	1.037,15
16	368,41	615,24
17	1.698,06	2.835,76
18	608,49	1.016,19
19	668,10	1.115,72

Agencia de Obra Pública de la Junta de Andalucía
CONSEJERÍA DE FOMENTO Y VIVIENDA

JUNTA DE ANDALUCIA
CONSEJERÍA DE FOMENTO Y VIVIENDA
Dirección General de Infraestructuras

AUTOR DEL PROYECTO: HORACIO PEDRAZA MARTÍNEZ

REVISADO POR: JUAN HERRERA MOSCARDÓ

TITULO: AUTOVÍA DEL ALMANZORA (A-334).
PROYECTO DE CONSTRUCCIÓN ACTUALIZADO.
TRAMO: INTERSECCION EL CUCADOR – ENLACE CON AL-7106 EN LA CONCEPCION

SUSTITUYE A:

SUSTITUIDO POR:

FECHA: OCTUBRE 2017

CLAVE: C-AL0120/APR0

ESCALA: 1:1,000

FORMATO ORIGINAL UNE A–1

MEDIDAS CORRECTORAS:
ACOPIO TIERRA VEGETAL. DETALLES

NOMBRE DEL FICHERO DIGITAL: 2_16_3_2_Acopio_TV_detalles.dwg

NÚMERO DE PLANO: 2.16.3.2

HOJA 5 DE 6

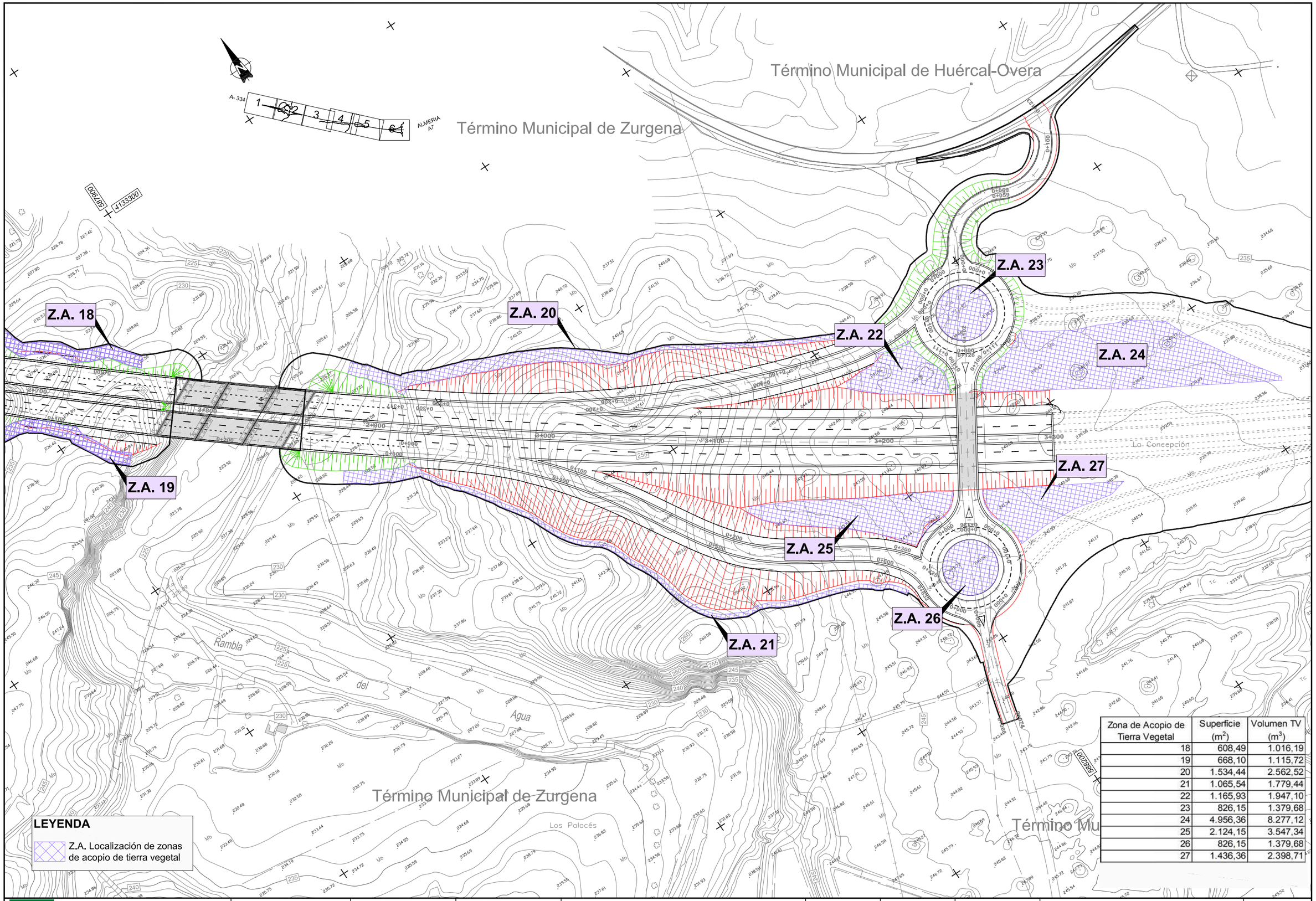

Zona de Acopio de Tierra Vegetal	Superficie (m^2)	Volumen TV (m^3)
18	608,49	1.016,19
19	668,10	1.115,72
20	1.534,44	2.562,52
21	1.065,54	1.779,44
22	1.165,93	1.947,10
23	826,15	1.379,68
24	4.956,36	8.277,12
25	2.124,15	3.547,34
26	826,15	1.379,68
27	1.436,36	2.398,71

Agencia de Obra Pública de la Junta de Andalucía
CONSEJERÍA DE FOMENTO Y VIVIENDA

JUNTA DE ANDALUCIA
CONSEJERÍA DE FOMENTO Y VIVIENDA
Dirección General de Infraestructuras

AUTOR DEL PROYECTO: HORACIO PEDRAZA MARTÍNEZ

REVISADO POR: JUAN HERRERA MOSCARDÓ

TITULO: AUTOVÍA DEL ALMANZORA (A-334).
PROYECTO DE CONSTRUCCIÓN ACTUALIZADO.
TRAMO: INTERSECCION EL CUCADOR – ENLACE CON AL-7106 EN LA CONCEPCION

SUSTITUYE A:

SUSTITUIDO POR:

FECHA: OCTUBRE 2017

CLAVE: C-AL0120/APR0

ESCALA: 1:1.000

FORMATO ORIGINAL UNE A–1

MEDIDAS CORRECTORAS:
ACOPIO TIERRA VEGETAL. DETALLES

NOMBRE DEL FICHERO DIGITAL: 2_16_3_2_Acopio_TV_detalles.dwg

NÚMERO DE PLANO: 2.16.3.2

HOJA 6 DE 6

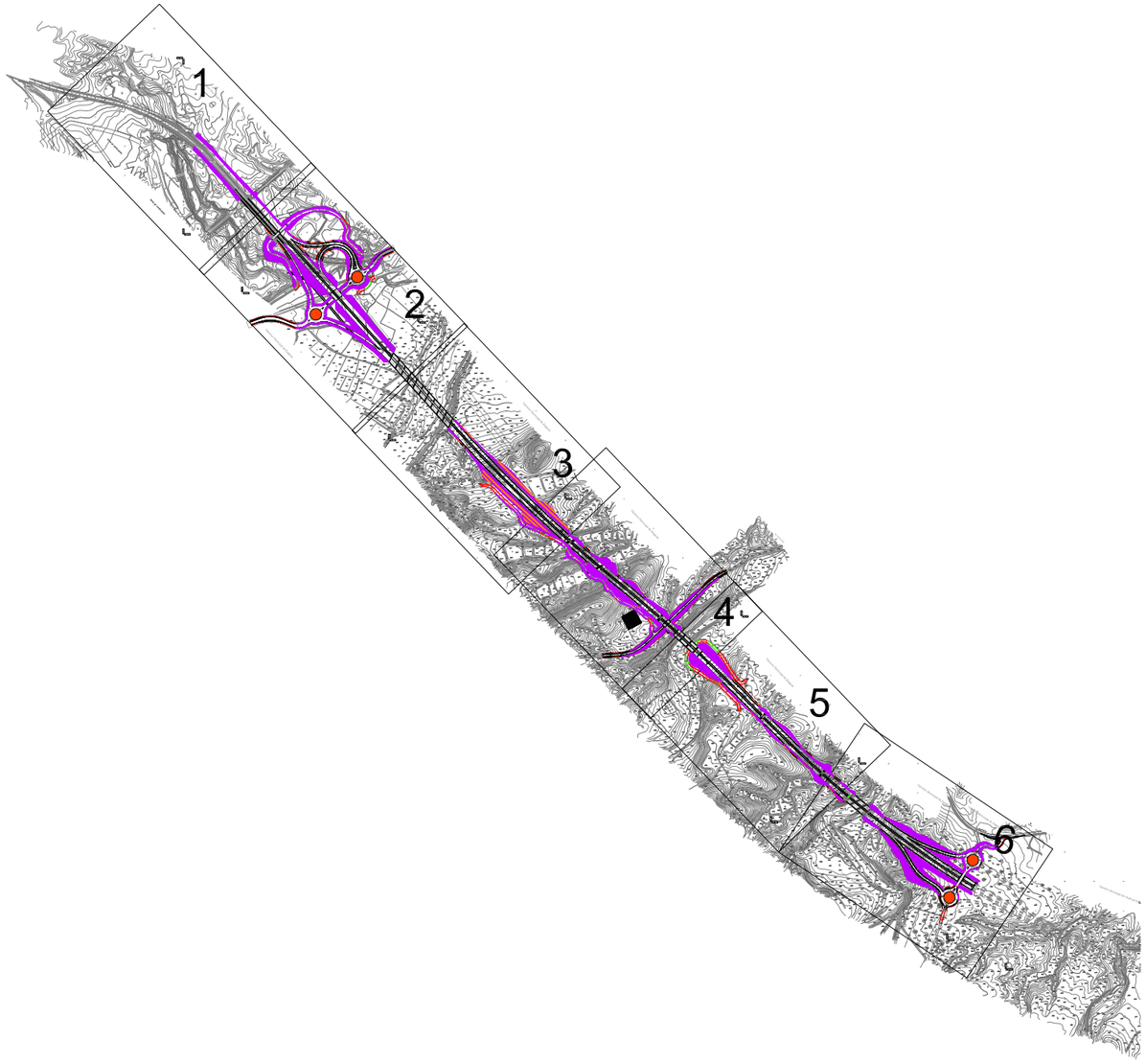

LEYENDA

Localización de zonas de extendido de tierra vegetal

- Taludes
- Superfícies horizontales
- Glorietas
- Parque de maquinaria

Agencia de Obra Pública de la Junta de Andalucía CONSEJERÍA DE FOMENTO Y VIVIENDA	JUNTA DE ANDALUCIA CONSEJERÍA DE FOMENTO Y VIVIENDA Dirección General de Infraestructuras	AUTOR DEL PROYECTO HORACIO PEDRAZA MARTÍNEZ	REVISADO POR JUAN HERRERA MOSCARDÓ	TÍTULO: AUTOVÍA DEL ALMANZORA (A-334). PROYECTO DE CONSTRUCCIÓN ACTUALIZADO. TRAMO: INTERSECCION EL CUCADOR – ENLACE CON AL-7106 EN LA CONCEPCION	SUSTITUYE A: SUSTITUIDO POR:	FECHA: OCTUBRE 2017 CLAVE: C-AL0120/APR0	ESCALA: 1:10.000 FORMATO ORIGINAL UNE A–1	MEDIDAS CORRECTORAS: EXTENDIDO TIERRA VEGETAL. MINUTAS NOMBRE DEL FICHERO DIGITAL: 2_16_4_1_Extendido_TV_minutas.dwg	NÚMERO DE PLANO: 2.16.4.1 HOJA 1 DE 1

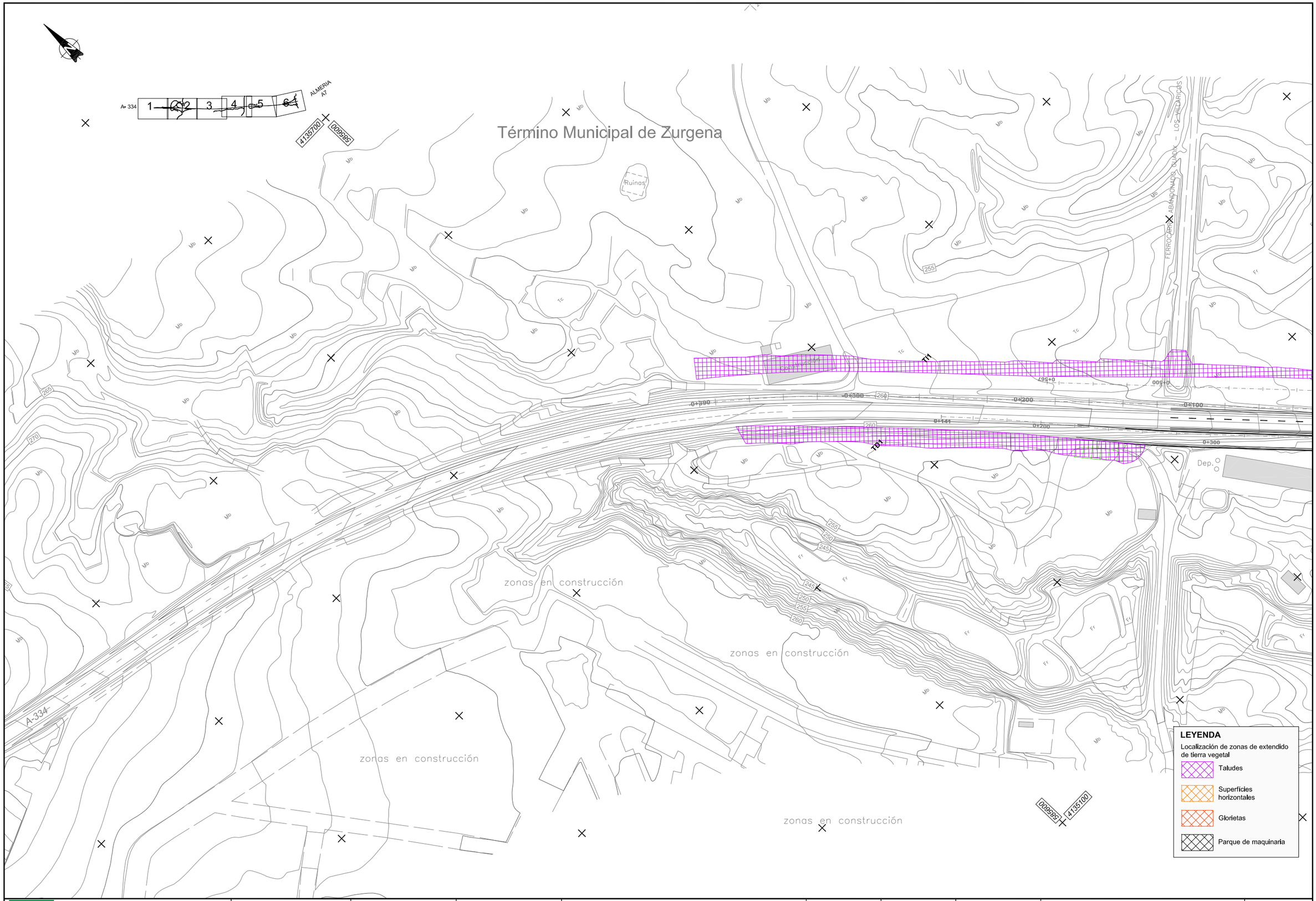

Agencia de Obra Pública de la Junta de Andalucía CONSEJERÍA DE FOMENTO Y VIVIENDA	JUNTA DE ANDALUCIA CONSEJERÍA DE FOMENTO Y VIVIENDA Dirección General de Infraestructuras	AUTOR DEL PROYECTO HORACIO PEDRAZA MARTÍNEZ	REVISADO POR JUAN HERRERA MOSCARDÓ	TÍTULO: AUTOVÍA DEL ALMANZORA (A-334). PROYECTO DE CONSTRUCCIÓN ACTUALIZADO. TRAMO: INTERSECCION EL CUCADOR – ENLACE CON AL-7106 EN LA CONCEPCION	SUSTITUYE A: SUSTITUIDO POR:	FECHA: OCTUBRE 2017 CLAVE: C-AL0120/APR0	ESCALA: 1:1.000 FORMATO ORIGINAL UNE A–1	MEDIDAS CORRECTORAS: EXTENDIDO TIERRA VEGETAL. DETALLES NOMBRE DEL FICHERO DIGITAL: 2_16_4_2_Extendido_TV_detalles.dwg	NÚMERO DE PLANO: 2.16.4.2 HOJA 1 DE 6

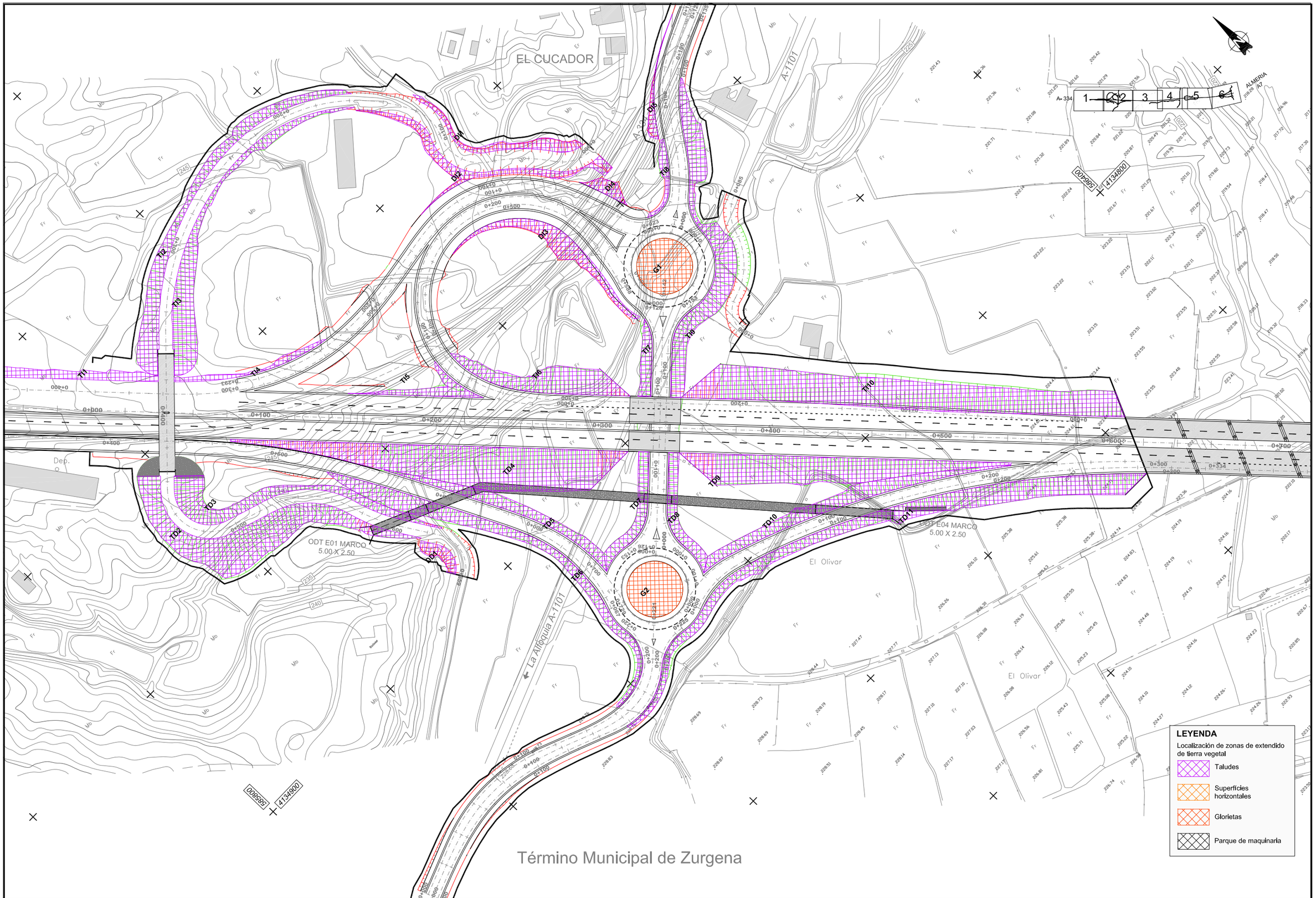

Agencia de Obra Pública de la Junta de Andalucía CONSEJERÍA DE FOMENTO Y VIVIENDA	JUNTA DE ANDALUCIA CONSEJERÍA DE FOMENTO Y VIVIENDA Dirección General de Infraestructuras	AUTOR DEL PROYECTO HORACIO PEDRAZA MARTINEZ	REVISADO POR JUAN HERRERA MOSCARDÓ	TITULO: AUTOVÍA DEL ALMANZORA (A-334). PROYECTO DE CONSTRUCCIÓN ACTUALIZADO. TRAMO: INTERSECCION EL CUCADOR – ENLACE CON AL-7106 EN LA CONCEPCION	SUSTITUYE A: SUSTITUIDO POR:	FECHA: OCTUBRE 2017 CLAVE: C-AL0120/APR0	ESCALA: 1:1.000 FORMATO ORIGINAL UNE A-1	MEDIDAS CORRECTORAS: EXTENDIDO TIERRA VEGETAL. DETALLES NOMBRE DEL FICHERO DIGITAL: 2_16_4_2_Extendido_TV_detalles.dwg	NÚMERO DE PLANO: 2.16.4.2 HOJA 2 DE 6

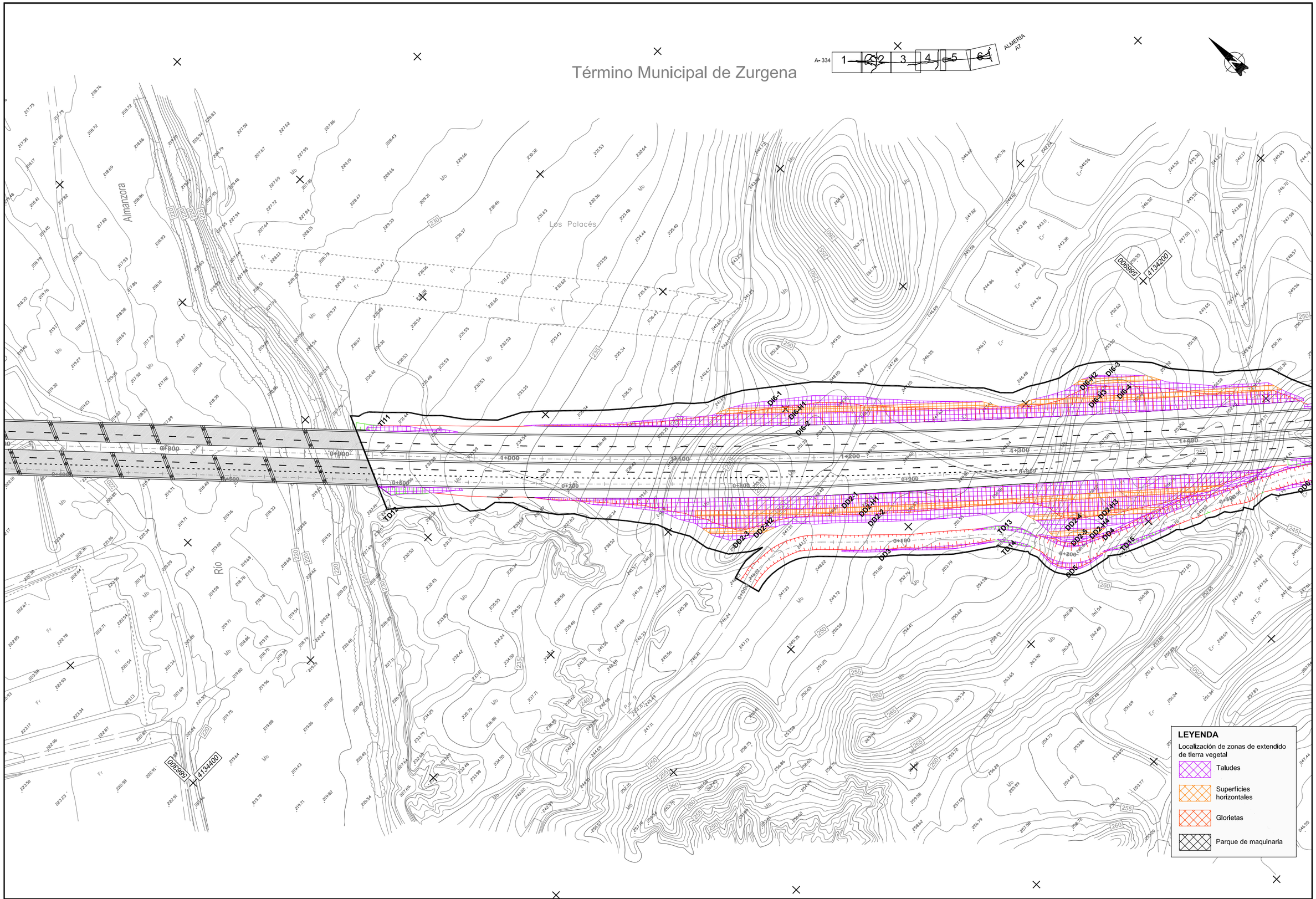

Agencia de Obra Pública de la Junta de Andalucía CONSEJERÍA DE FOMENTO Y VIVIENDA	JUNTA DE ANDALUCIA CONSEJERÍA DE FOMENTO Y VIVIENDA Dirección General de Infraestructuras	AUTOR DEL PROYECTO HORACIO PEDRAZA MARTÍNEZ	REVISADO POR JUAN HERRERA MOSCARDÓ	TITULO: AUTOVÍA DEL ALMANZORA (A-334). PROYECTO DE CONSTRUCCIÓN ACTUALIZADO. TRAMO: INTERSECCION EL CUCADOR – ENLACE CON AL-7106 EN LA CONCEPCION	SUSTITUYE A: SUSTITUIDO POR:	FECHA: OCTUBRE 2017 CLAVE: C-AL0120/APR0	ESCALA: 1:1.000 FORMATO ORIGINAL UNE A-1	MEDIDAS CORRECTORAS: EXTENDIDO TIERRA VEGETAL. DETALLES NOMBRE DEL FICHERO DIGITAL: 2_16_4_2_Extendido_TV_detalles.dwg	NÚMERO DE PLANO: 2.16.4.2 HOJA 3 DE 6

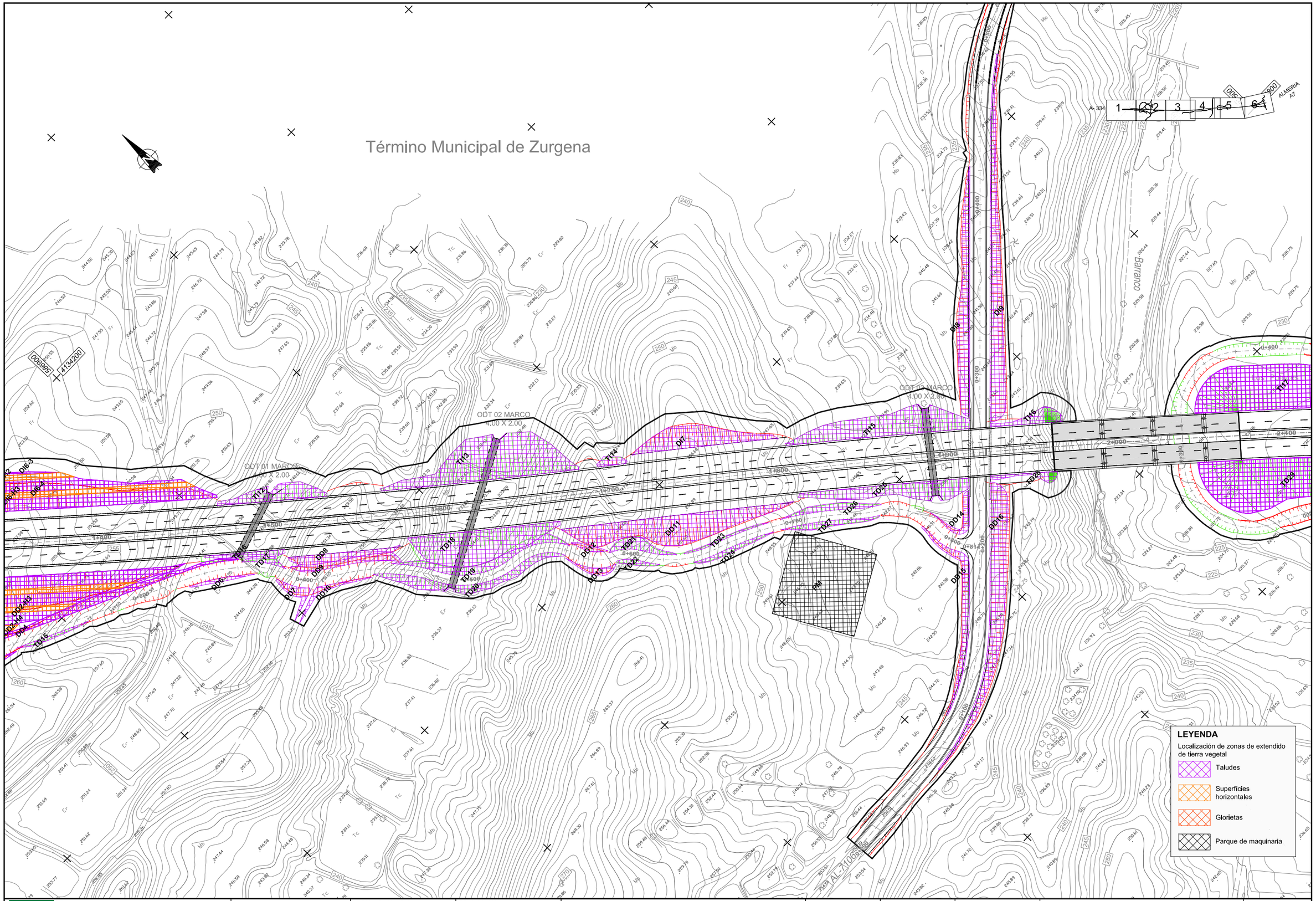

Agencia de Obra Pública de la Junta de Andalucía
CONSEJERÍA DE FOMENTO Y VIVIENDA

JUNTA DE ANDALUCIA
CONSEJERÍA DE FOMENTO Y VIVIENDA
Dirección General de Infraestructuras

AUTOR DEL PROYECTO: HORACIO PEDRAZA MARTÍNEZ

REVISADO POR: JUAN HERRERA MOSCARDÓ

TITULO: AUTOVÍA DEL ALMANZORA (A-334).
PROYECTO DE CONSTRUCCIÓN ACTUALIZADO.
TRAMO: INTERSECCION EL CUCADOR – ENLACE CON AL-7106 EN LA CONCEPCION

SUSTITUYE A:
SUSTITUIDO POR:

FECHA: OCTUBRE 2017
CLAVE: C-AL0120/APR0

ESCALA: 1:1,000
FORMATO ORIGINAL UNE A-1

MEDIDAS CORRECTORAS:
EXTENDIDO TIERRA VEGETAL. DETALLES

NOMBRE DEL FICHERO DIGITAL: 2_16_4_2_Extendido_TV_detalles.dwg

NÚMERO DE PLANO: 2.16.4.2

HOJA 4 DE 6

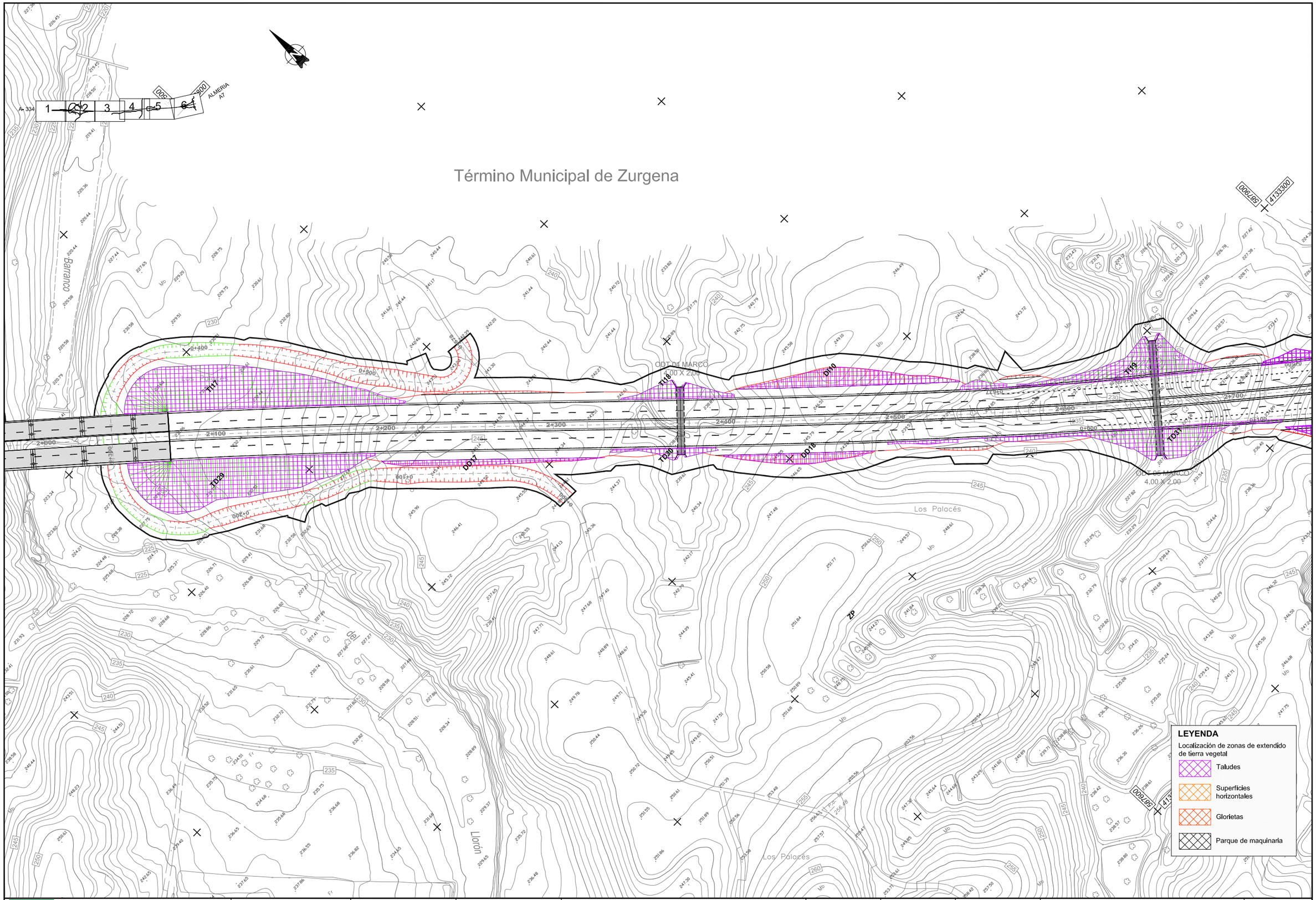

Agencia de Obra Pública de la Junta de Andalucía
CONSEJERÍA DE FOMENTO Y VIVIENDA

JUNTA DE ANDALUCIA
CONSEJERÍA DE FOMENTO Y VIVIENDA
Dirección General de Infraestructuras

AUTOR DEL PROYECTO: HORACIO PEDRAZA MARTÍNEZ

REVISADO POR: JUAN HERRERA MOSCARDÓ

TÍTULO: AUTOVÍA DEL ALMANZORA (A-334).
PROYECTO DE CONSTRUCCIÓN ACTUALIZADO.
TRAMO: INTERSECCION EL CUCADOR – ENLACE CON AL-7106 EN LA CONCEPCION

SUSTITUYE A:

SUSTITUIDO POR:

FECHA: OCTUBRE 2017

CLAVE: C-AL0120/APR0

ESCALA: 1:1.000

FORMATO ORIGINAL UNE A–1

MEDIDAS CORRECTORAS:
EXTENDIDO TIERRA VEGETAL. DETALLES

NOMBRE DEL FICHERO DIGITAL: 2_16_4_2_Extendido_TV_detalles.dwg

NÚMERO DE PLANO: 2.16.4.2

HOJA 5 DE 6

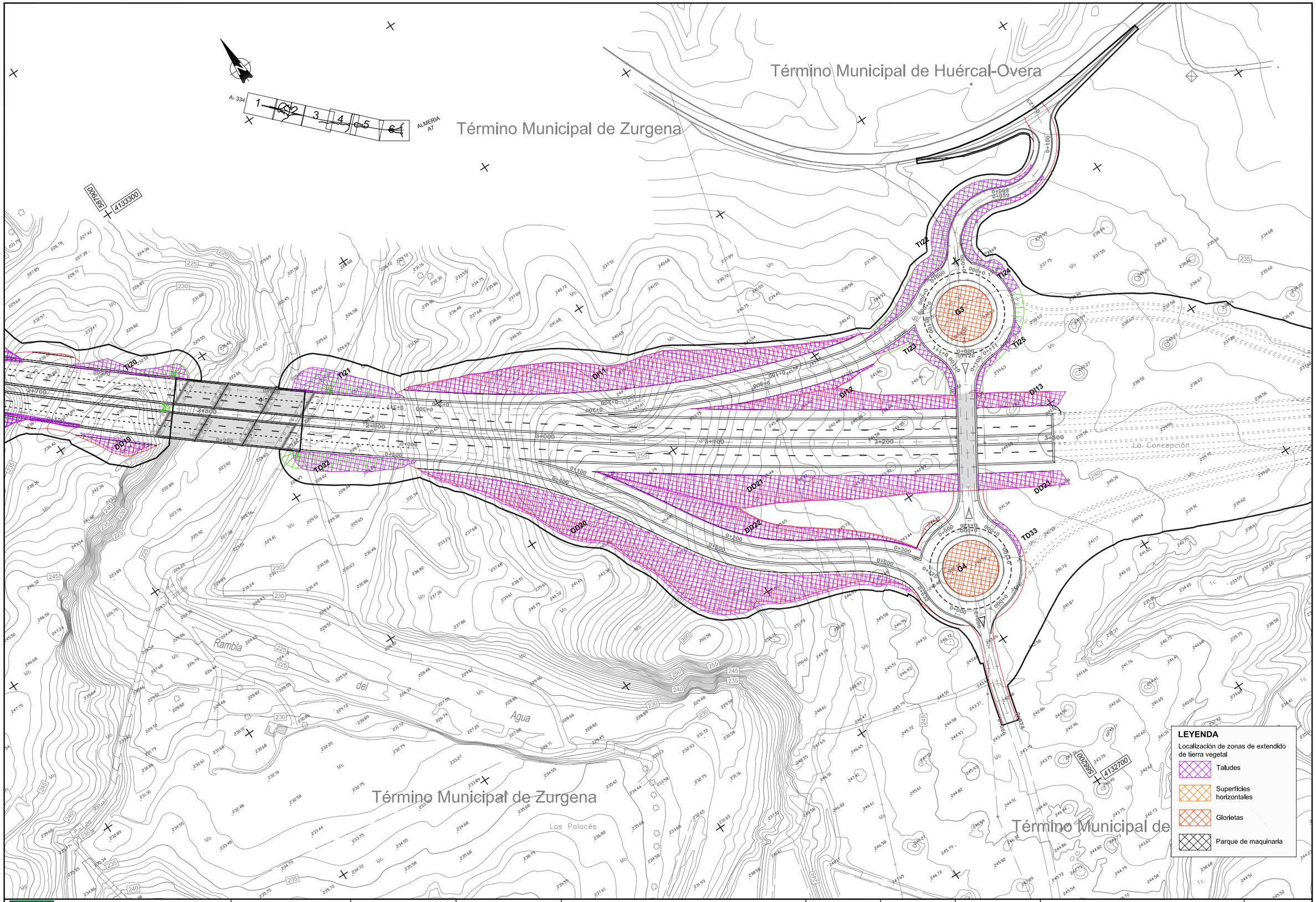

Agencia de Obra Pública de la Junta de Andalucía
CONSEJERÍA DE FOMENTO Y VIVIENDA

JUNTA DE ANDALUCIA
CONSEJERÍA DE FOMENTO Y VIVIENDA
Dirección General de Infraestructuras

AUTOR DEL PROYECTO: HORACIO PEDRAZA MARTÍNEZ

REVISADO POR: JUAN HERRERA MOSCARDÓ

TITULO: AUTOVÍA DEL ALMANZORA (A-334).
PROYECTO DE CONSTRUCCIÓN ACTUALIZADO.
TRAMO: INTERSECCION EL CUCADOR – ENLACE CON AL-7106
EN LA CONCEPCION

SUSTITUYE A:

SUSTITUIDO POR:

FECHA: OCTUBRE 2017

CLAVE: C-AL0120/APR0

ESCALA: 1:1.000

FORMATO ORIGINAL UNE A-1

MEDIDAS CORRECTORAS:
EXTENDIDO TIERRA VEGETAL. DETALLES

NOMBRE DEL FICHERO DIGITAL: 2_16_4_2_Extendido_TV_detalles.dwg

NÚMERO DE PLANO: 2.16.4.2

HOJA 6 DE 6

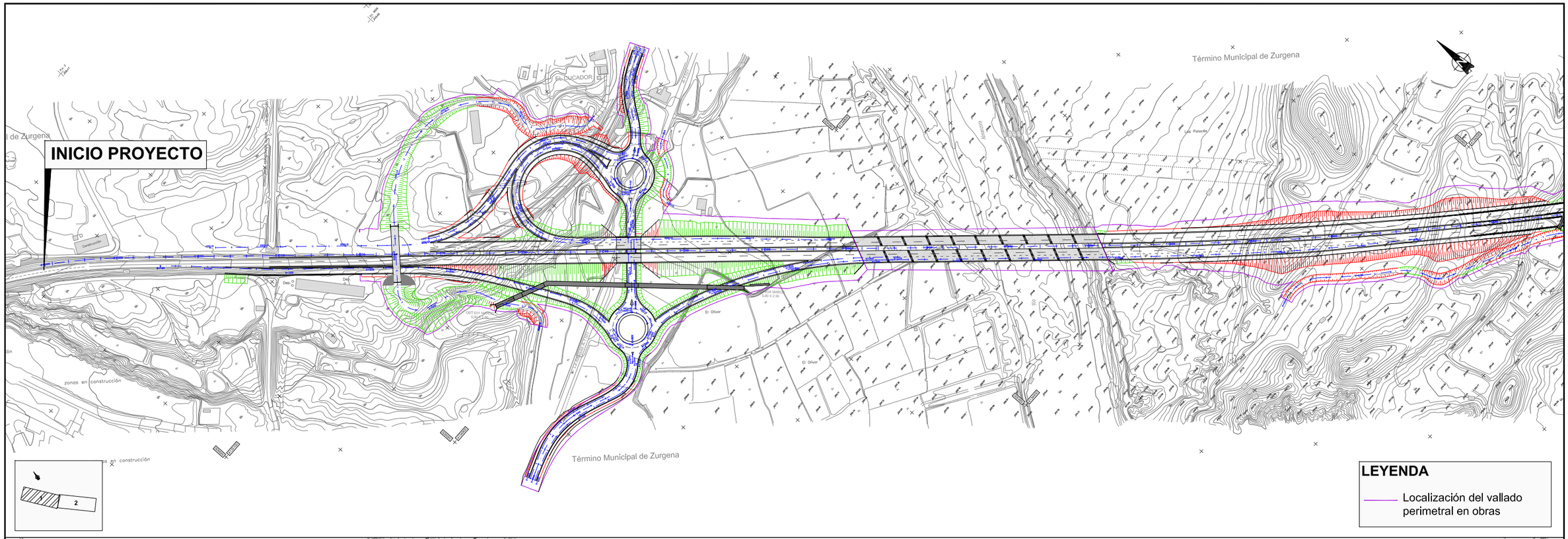

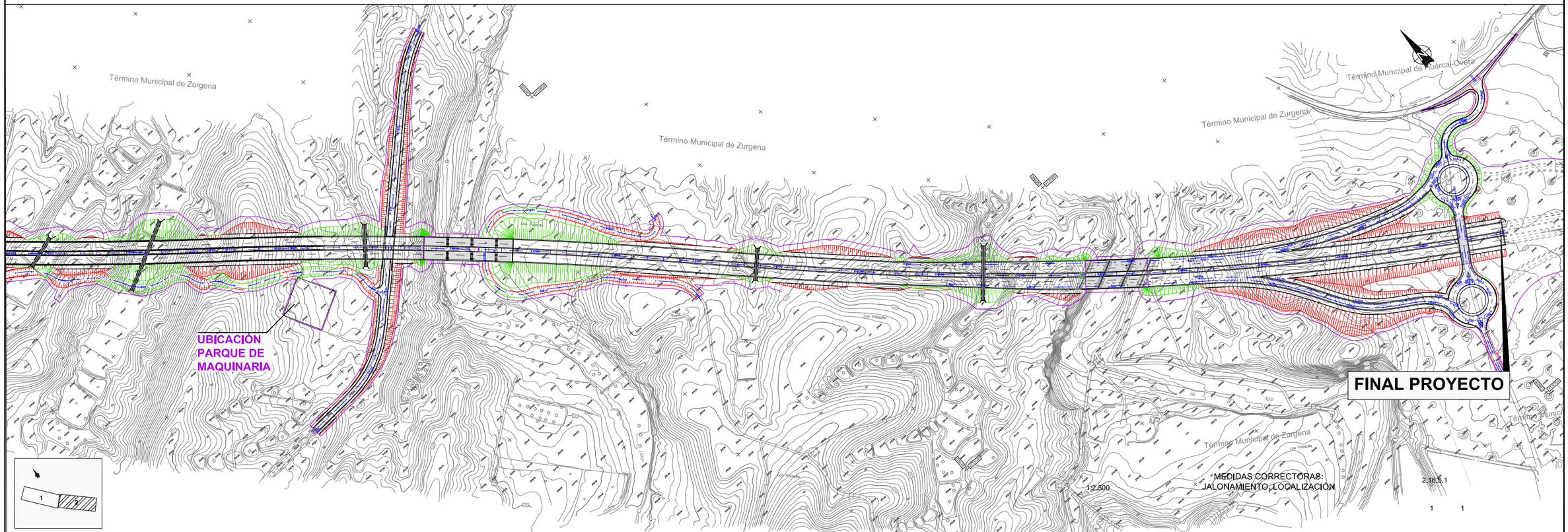

Agencia de Obra Pública de la Junta de Andalucía CONSEJERÍA DE FOMENTO Y VIVIENDA	JUNTA DE ANDALUCIA CONSEJERÍA DE FOMENTO Y VIVIENDA Dirección General de Infraestructuras	AUTOR DEL PROYECTO HORACIO PEDRAZA MARTÍNEZ	REVISADO POR JUAN HERRERA MOSCARDÓ	TITULO: AUTOVÍA DEL ALMANZORA (A-334). PROYECTO DE CONSTRUCCIÓN ACTUALIZADO. TRAMO: INTERSECCION EL CUCADOR – ENLACE CON AL-7106 EN LA CONCEPCION	SUSTITUYE A: SUSTITUIDO POR:	FECHA: OCTUBRE 2017 CLAVE: C-AL0120/APR0	ESCALA: 1:2.500 FORMATO ORIGINAL UNE A–1	MEDIDAS CORRECTORAS: JALONAMIENTO. LOCALIZACIÓN NOMBRE DEL FICHERO DIGITAL: 2_16_5_1_Localización_jalonamiento.dwg	NÚMERO DE PLANO: 2.16.5.1 HOJA 1 DE 1

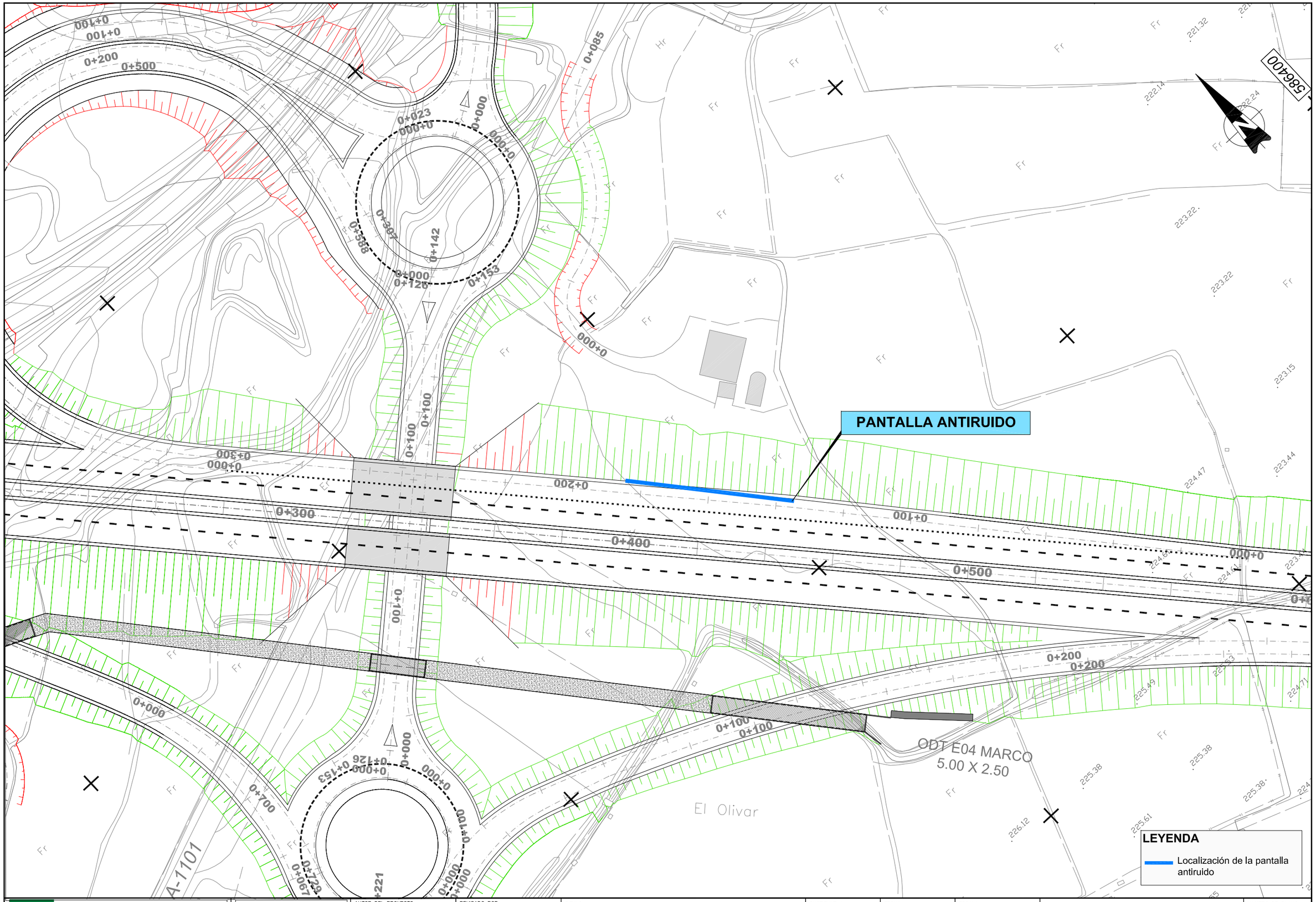

Agencia de Obra Pública de la Junta de Andalucía
CONSEJERÍA DE FOMENTO Y VIVIENDA

JUNTA DE ANDALUCIA
CONSEJERIA DE FOMENTO Y VIVIENDA
Dirección General de Infraestructuras

AUTOR DEL PROYECTO: HORACIO PEDRAZA MARTÍNEZ	REVISADO POR: JUAN HERRERA MOSCARDÓ	TITULO: AUTOVÍA DEL ALMANZORA (A-334). PROYECTO DE CONSTRUCCIÓN ACTUALIZADO. TRAMO: INTERSECCION EL CUCADOR – ENLACE CON AL-7106 EN LA CONCEPCION	SUSTITUYE A: / SUSTITUIDO POR:	FECHA: OCTUBRE 2017 / CLAVE: C-AL0120/APR0	ESCALA: 1:500 / FORMATO ORIGINAL UNE A-1	MEDIDAS CORRECTORAS: PANTALLA ANTIRUIDO. LOCALIZACIÓN / NOMBRE DEL FICHERO DIGITAL: 2_16_6_1_Localización_Pantalla_antiruido.dwg	NÚMERO DE PLANO: 2.16.6.1 / HOJA 1 DE 1

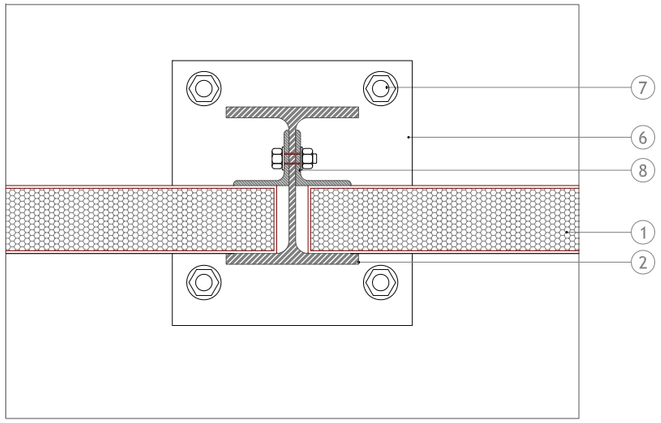

DETALLE A E 1/5

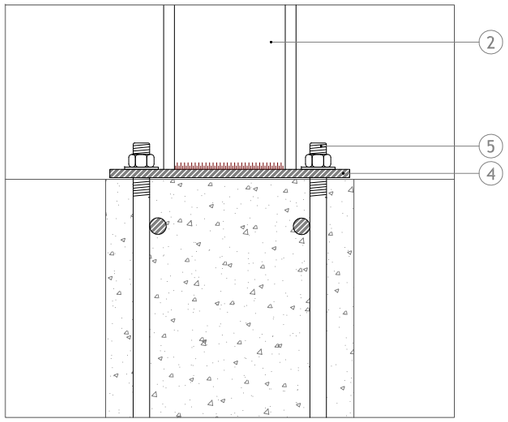

DETALLE B E 1/5

NOTA:

1. Pantalla acústica de paneles metálicos.
2. Perfil estructural soldado a las pletinas de anclaje.
3. Perfil en U integrado en el panel para realizar la unión machihembrada.
4. Pletina mediante chapa de acero, debidamente alineada y nivelada para la recepción del perfil.
5. Varilla de acero, roscada en su parte superior y tuercas M-25, anclada en muro mediante patilla.
6. Angular en L de acero galvanizado y pintado, como elemento de sujección de los paneles metálicos.

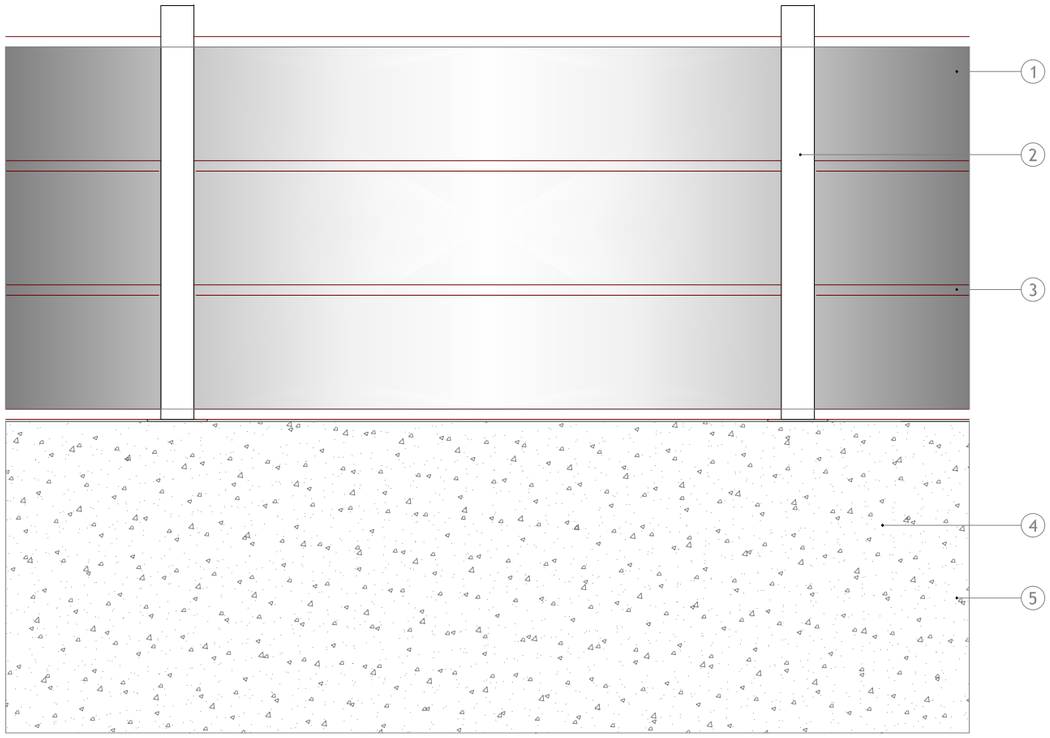

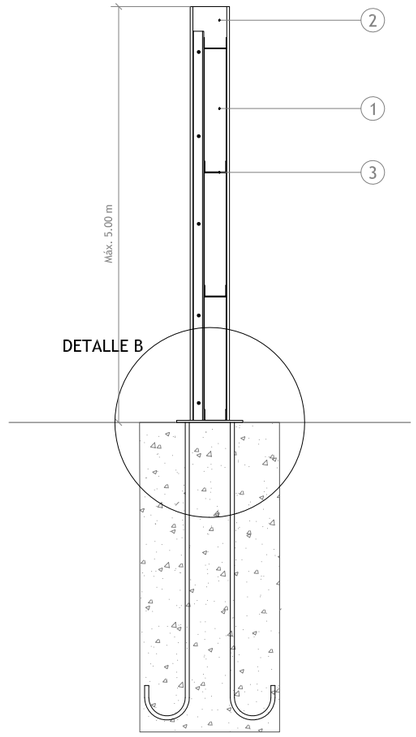

Agencia de Obra Pública de la Junta de Andalucía CONSEJERÍA DE FOMENTO Y VIVIENDA	JUNTA DE ANDALUCIA CONSEJERÍA DE FOMENTO Y VIVIENDA Dirección General de Infraestructuras	AUTOR DEL PROYECTO HORACIO PEDRAZA MARTÍNEZ	REVISADO POR JUAN HERRERA MOSCARDÓ	TÍTULO: AUTOVÍA DEL ALMANZORA (A-334). PROYECTO DE CONSTRUCCIÓN ACTUALIZADO. TRAMO: INTERSECCION EL CUCADOR – ENLACE CON AL-7106 EN LA CONCEPCION	SUSTITUYE A: SUSTITUIDO POR:	FECHA: OCTUBRE 2017 CLAVE: C-AL0120/APR0	ESCALA: S/E FORMATO ORIGINAL UNE A–1	MEDIDAS CORRECTORAS: PATALLA ANTIRUIDO. CROQIS NOMBRE DEL FICHERO DIGITAL: 2_16_6_2_Croquis_Pantalla_antiruido.dwg	NÚMERO DE PLANO: 2.16.6.2. HOJA 1 DE 1

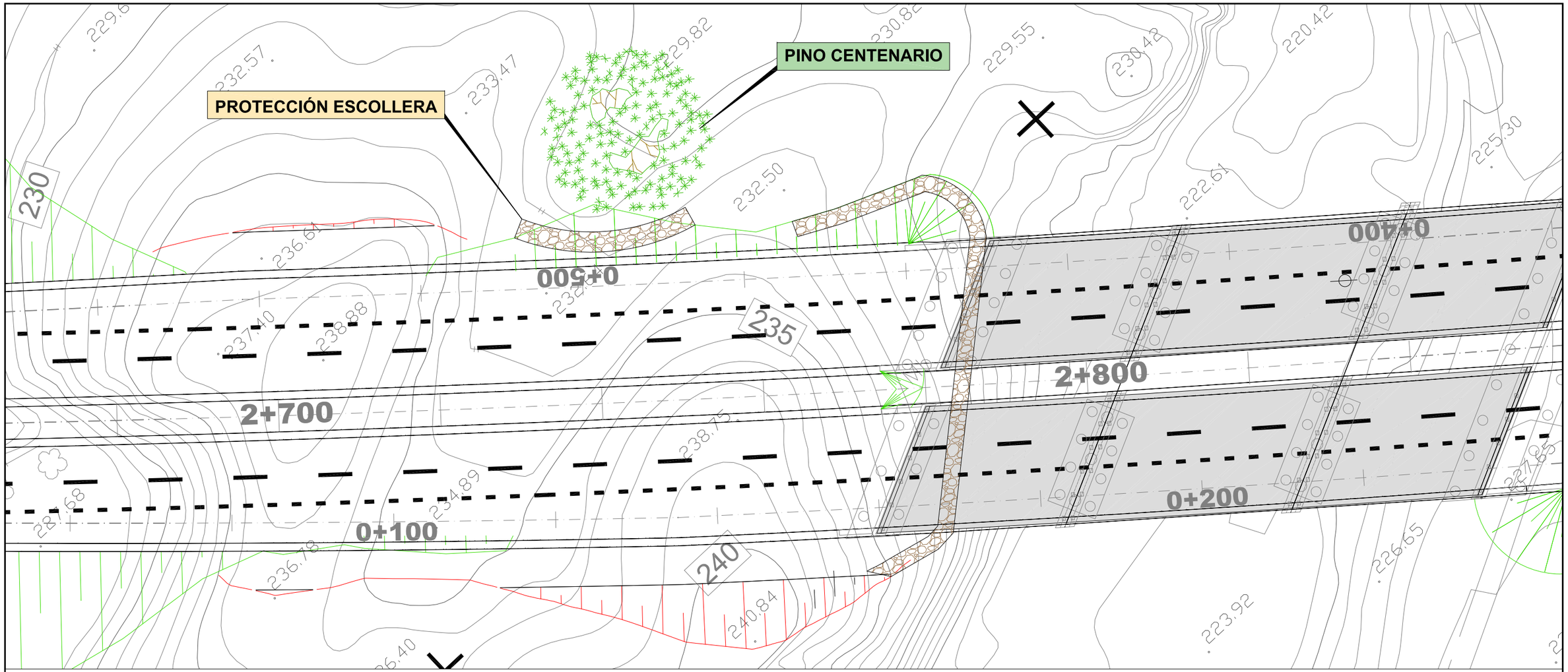

PLANTA
ESCALA 1:250

MURO DE ESCOLLERA PROTECCIÓN PINO CENTENARIO EXISTENTE

SECCIÓN LONGITUDINAL
ESCALA 1:125

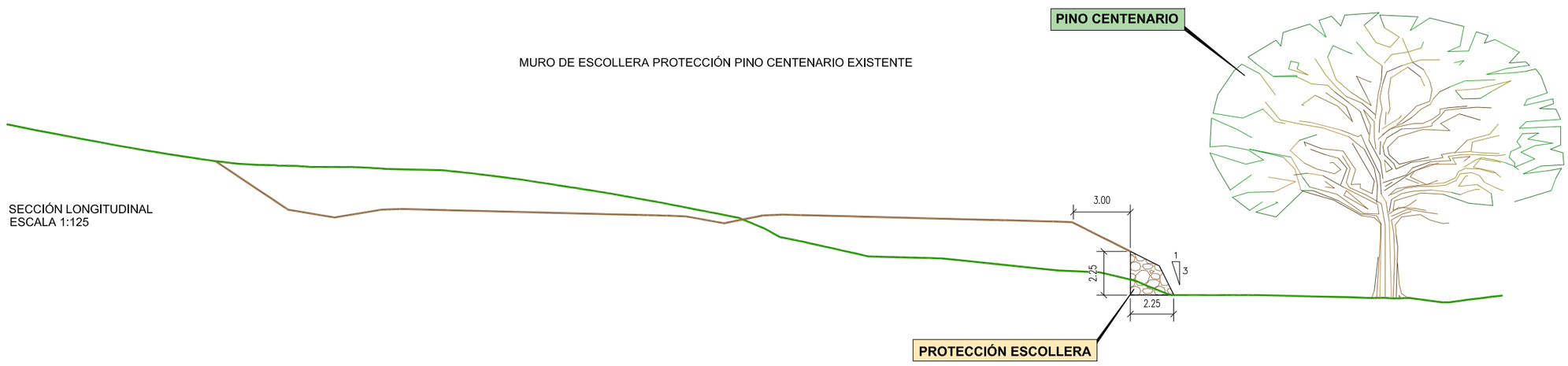

Agencia de Obra Pública de la Junta de Andalucía CONSEJERÍA DE FOMENTO Y VIVIENDA	JUNTA DE ANDALUCIA CONSEJERÍA DE FOMENTO Y VIVIENDA Dirección General de Infraestructuras	AUTOR DEL PROYECTO HORACIO PEDRAZA MARTÍNEZ	REVISADO POR JUAN HERRERA MOSCARDÓ	TÍTULO: AUTOVÍA DEL ALMANZORA (A-334). PROYECTO DE CONSTRUCCIÓN ACTUALIZADO. TRAMO: INTERSECCION EL CUCADOR – ENLACE CON AL-7106 EN LA CONCEPCION	SUSTITUYE A: SUSTITUIDO POR:	FECHA: OCTUBRE 2017 CLAVE: C-AL0120/APR0	ESCALA: 1:250 FORMATO ORIGINAL UNE A-1	MEDIDAS CORRECTORAS: PROTECCIÓN PINO CENTENARIO EXISTENTE NOMBRE DEL FICHERO DIGITAL: 2_16_7_1_Localización_Pino_centenario.dwg	NÚMERO DE PLANO: 2.16.7.1 HOJA 1 DE 1