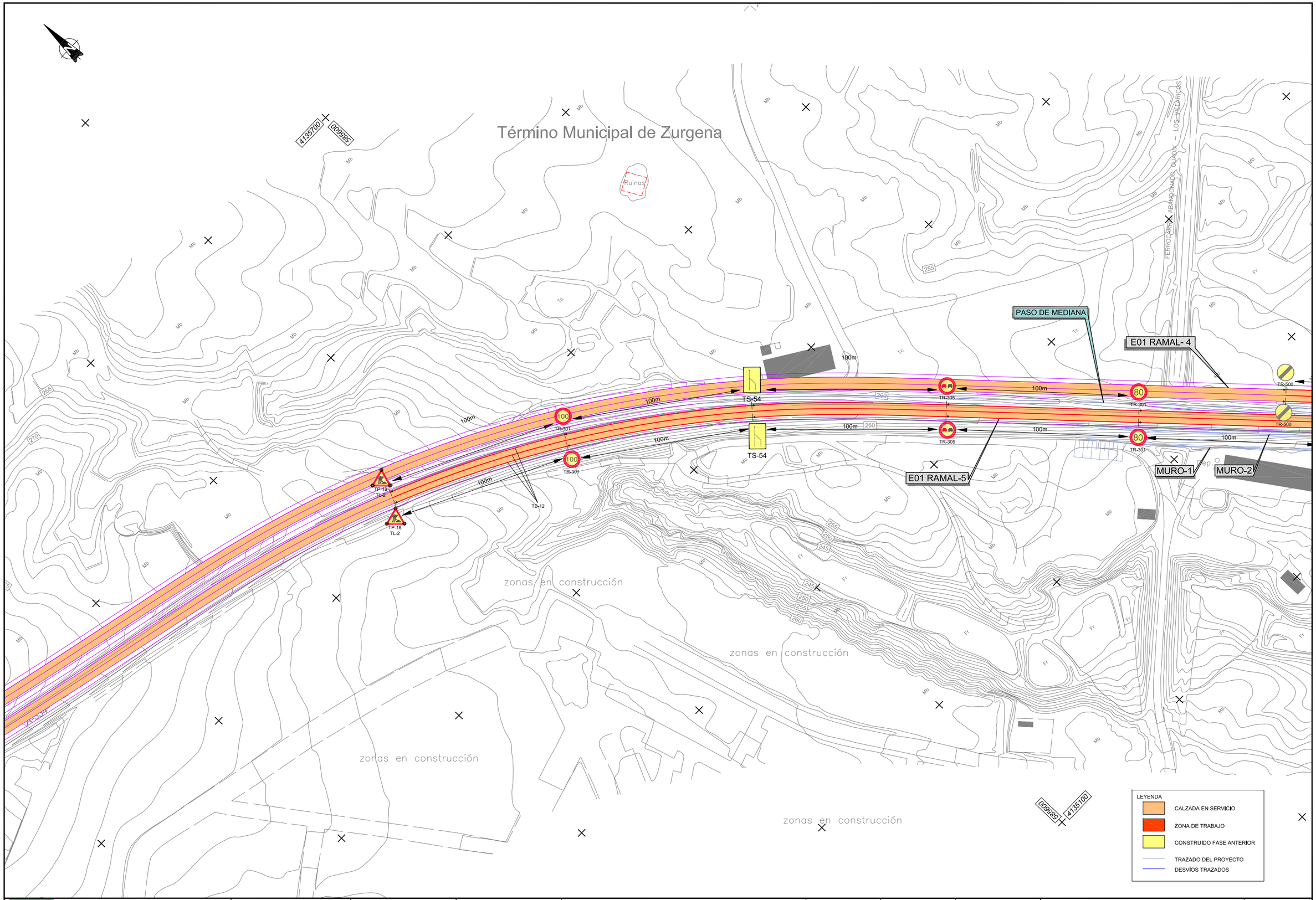

Agencia de Obra Pública de la Junta de Andalucía CONSEJERÍA DE FOMENTO Y VIVIENDA	JUNTA DE ANDALUCIA CONSEJERÍA DE FOMENTO Y VIVIENDA Dirección General de Infraestructuras	AUTOR DEL PROYECTO HORACIO PEDRAZA MARTÍNEZ	REVISADO POR JUAN HERRERA MOSCARDÓ	TITULO: AUTOVÍA DEL ALMANZORA (A-334). PROYECTO DE CONSTRUCCIÓN ACTUALIZADO. TRAMO: INTERSECCION EL CUCADOR – ENLACE CON AL-7106 EN LA CONCEPCION	SUSTITUYE A: SUSTITUIDO POR:	FECHA: OCTUBRE 2017 CLAVE: C-AL0120/APR0	ESCALA: 1/1000 FORMATO ORIGINAL UNE A–1	SOLUCIONES AL TRÁFICO DURANTE LAS OBRAS ENLACE CON A-334. FASE 1 PLANTA NOMBRE DEL FICHERO DIGITAL: 2.15.1.1 FASES Y SEÑALIZACIÓN.dwg	NÚMERO DE PLANO: 2.15.1.1 HOJA 1 DE 2

VEREDA DEL CAMINO LORCA-BAZA
(CAMINO 0+040)

EL CUCADOR

E01 RAMAL-3

DESVIO-2
ENLACE A-334

ENLACE CON A-334

GLORIETA E01 NORTE

CAMINO 0+380 MI

DESVIO-1
ENLACE A-334

E01 RAMAL- 6

E01 RAMAL- 4

ESTRUCTURA E-1

E01 RAMAL-1

MURO-1

MURO-2

ESTRUCTURA E-2

E01 RAMAL-7

E01 RAMAL-5

GLORIETA E01 SUR

E01 RAMAL-2

El Olivar

LA ALFOQUIA

Término Municipal de Zurgena

LEYENDA

- CALZADA EN SERVICIO
- ZONA DE TRABAJO
- CONSTRUIDO FASE ANTERIOR
- TRAZADO DEL PROYECTO
- DESVÍOS TRAZADOS

Agencia de Obra Pública de la Junta de Andalucía CONSEJERÍA DE FOMENTO Y VIVIENDA	JUNTA DE ANDALUCIA CONSEJERIA DE FOMENTO Y VIVIENDA Dirección General de Infraestructuras	AUTOR DEL PROYECTO HORACIO PEDRAZA MARTÍNEZ	REVISADO POR JUAN HERRERA MOSCARDÓ	TITULO: AUTOVÍA DEL ALMANZORA (A-334). PROYECTO DE CONSTRUCCIÓN ACTUALIZADO. TRAMO: INTERSECCION EL CUCADOR – ENLACE CON AL-7106 EN LA CONCEPCION	SUSTITUYE A: SUSTITUIDO POR:	FECHA: OCTUBRE 2017 CLAVE: C-AL0120/APR0	ESCALA: 1/1000 FORMATO ORIGINAL UNE A-1	SOLUCIONES AL TRÁFICO DURANTE LAS OBRAS ENLACE CON A-334. FASE 1 PLANTA NOMBRE DEL FICHERO DIGITAL: 2.15.1.1 FASES Y SEÑALIZACIÓN.dwg	NÚMERO DE PLANO: 2.15.1.1 HOJA 2 DE 2

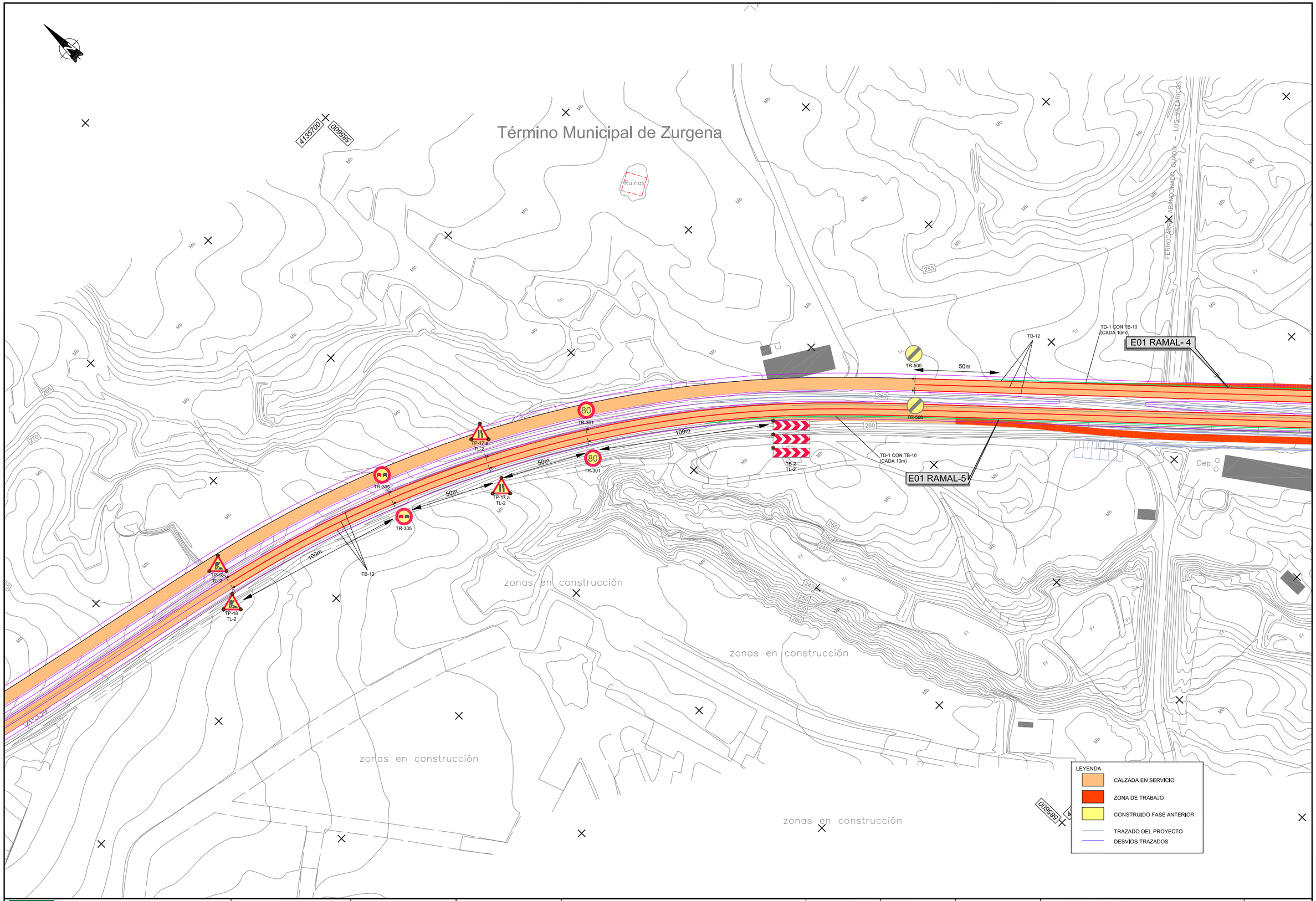

Agencia de Obra Pública de la Junta de Andalucía
CONSEJERÍA DE FOMENTO Y VIVIENDA

JUNTA DE ANDALUCIA
CONSEJERÍA DE FOMENTO Y VIVIENDA
Dirección General de Infraestructuras

AUTOR DEL PROYECTO: HORACIO PEDRAZA MARTÍNEZ

REVISADO POR: JUAN HERRERA MOSCARDÓ

TITULO: AUTOVÍA DEL ALMANZORA (A-334).
PROYECTO DE CONSTRUCCIÓN ACTUALIZADO.
TRAMO: INTERSECCION EL CUCADOR – ENLACE CON AL-7106 EN LA CONCEPCION

SUSTITUYE A:

SUSTITUIDO POR:

FECHA: OCTUBRE 2017

CLAVE: C-AL0120/APR0

ESCALA: 1/1000

FORMATO ORIGINAL UNE A–1

SOLUCIONES AL TRÁFICO DURANTE LAS OBRAS
ENLACE CON A-334. FASE 2
PLANTA

NOMBRE DEL FICHERO DIGITAL: 2.15.1.2 FASES Y SEÑALIZACIÓN.dwg

NÚMERO DE PLANO: 2.15.1.2

HOJA 1 DE 2

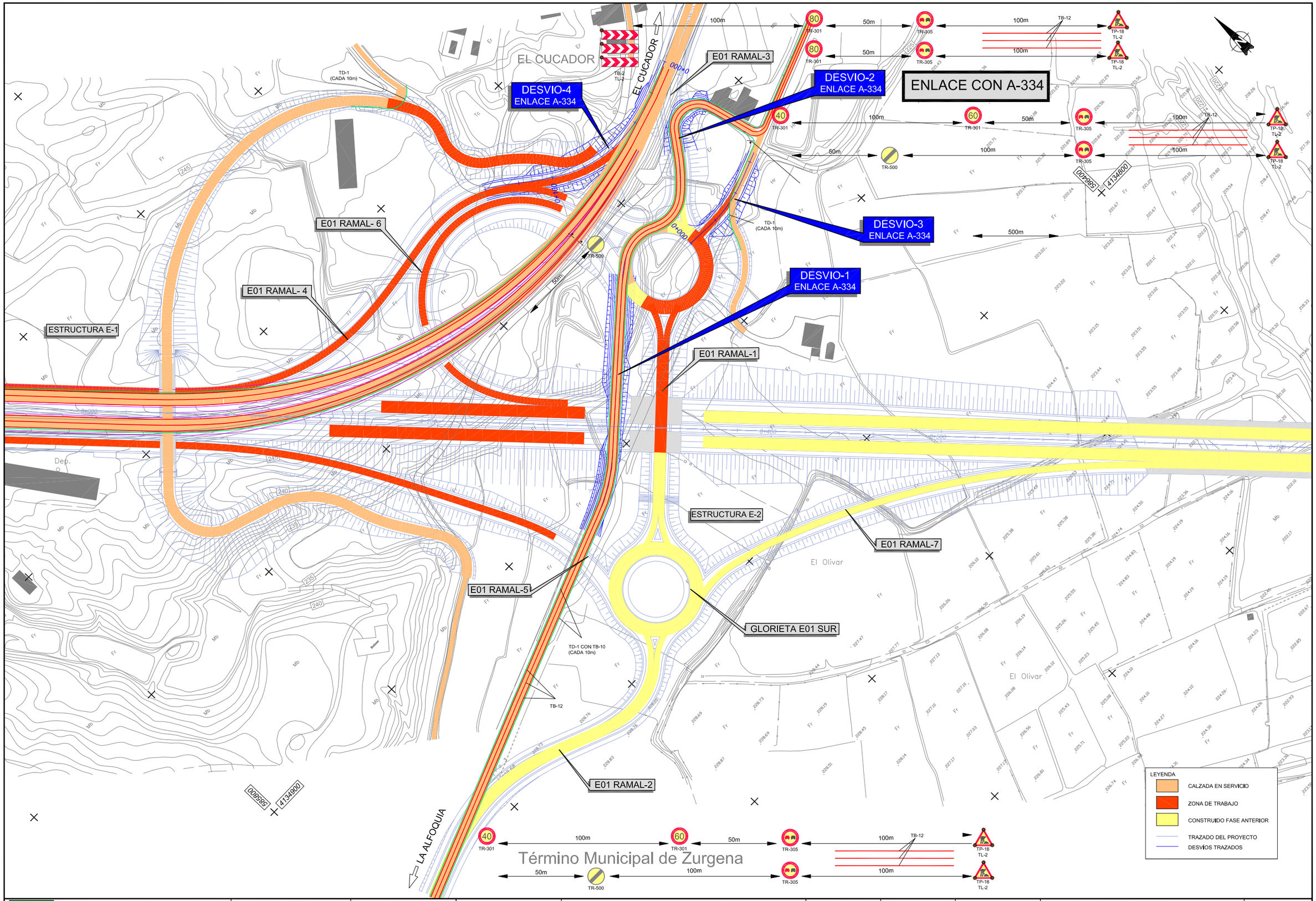

Agencia de Obra Pública de la Junta de Andalucía CONSEJERÍA DE FOMENTO Y VIVIENDA	JUNTA DE ANDALUCIA CONSEJERÍA DE FOMENTO Y VIVIENDA Dirección General de Infraestructuras	AUTOR DEL PROYECTO HORACIO PEDRAZA MARTÍNEZ	REVISADO POR JUAN HERRERA MOSCARDÓ	TITULO: AUTOVÍA DEL ALMANZORA (A-334). PROYECTO DE CONSTRUCCIÓN ACTUALIZADO. TRAMO: INTERSECCION EL CUCADOR – ENLACE CON AL-7106 EN LA CONCEPCION	SUSTITUYE A: SUSTITUIDO POR:	FECHA: OCTUBRE 2017 CLAVE: C-AL0120/APR0	ESCALA: 1/1000 FORMATO ORIGINAL UNE A–1	SOLUCIONES AL TRÁFICO DURANTE LAS OBRAS ENLACE CON A-334. FASE 2 PLANTA NOMBRE DEL FICHERO DIGITAL: 2.15.1.2 FASES Y SEÑALIZACIÓN.dwg	NÚMERO DE PLANO: 2.15.1.2 HOJA 2 DE 2

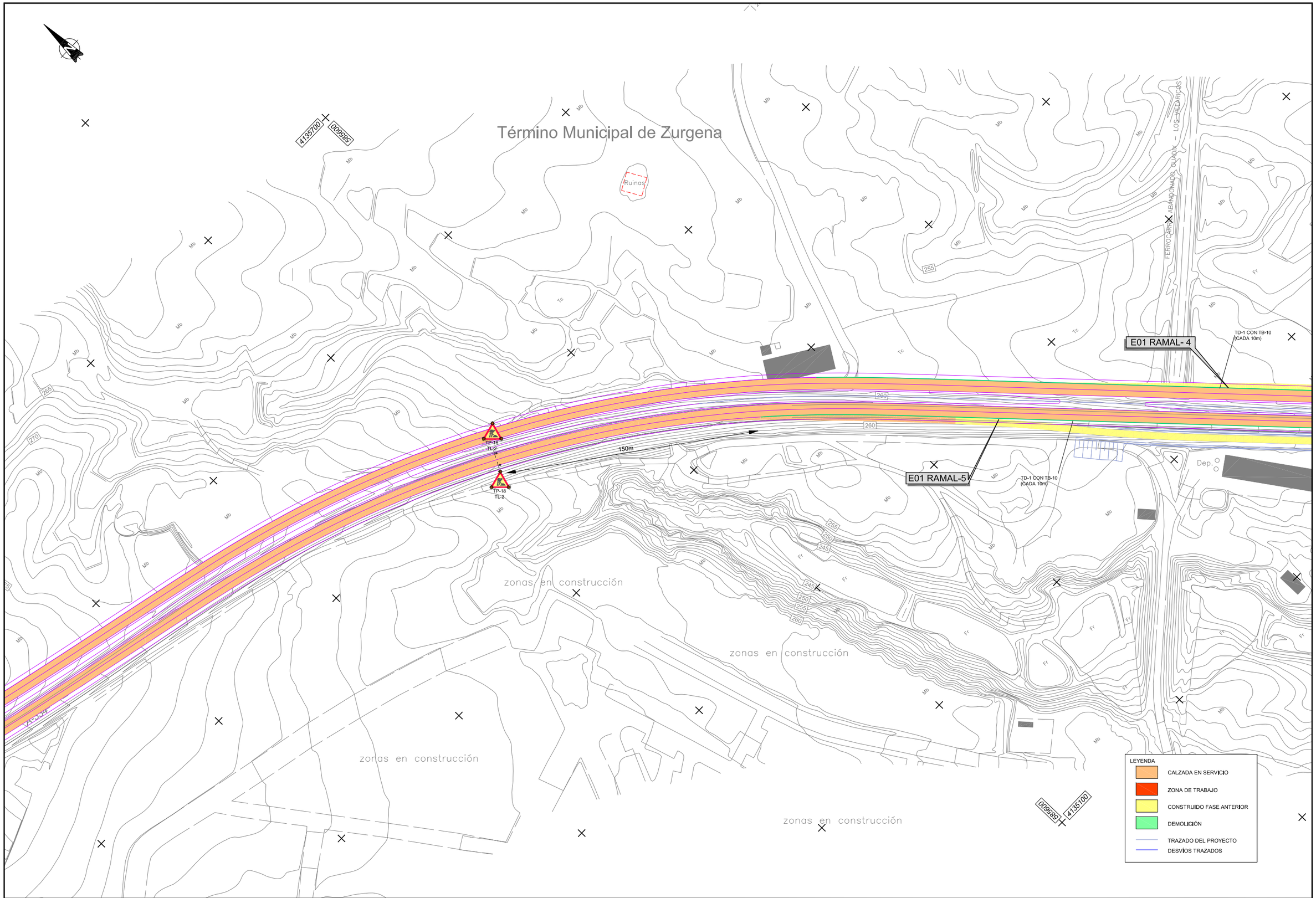

Agencia de Obra Pública de la Junta de Andalucía CONSEJERÍA DE FOMENTO Y VIVIENDA	JUNTA DE ANDALUCIA CONSEJERÍA DE FOMENTO Y VIVIENDA Dirección General de Infraestructuras	AUTOR DEL PROYECTO HORACIO PEDRAZA MARTÍNEZ	REVISADO POR JUAN HERRERA MOSCARDÓ	TITULO: AUTOVÍA DEL ALMANZORA (A-334). PROYECTO DE CONSTRUCCIÓN ACTUALIZADO. TRAMO: INTERSECCION EL CUCADOR – ENLACE CON AL-7106 EN LA CONCEPCION	SUSTITUYE A: SUSTITUIDO POR:	FECHA: OCTUBRE 2017 CLAVE: C-AL0120/APR0	ESCALA: 1/1000 FORMATO ORIGINAL UNE A–1	SOLUCIONES AL TRÁFICO DURANTE LAS OBRAS ENLACE CON A-334. FASE 3 PLANTA NOMBRE DEL FICHERO DIGITAL: 2.15.1.3 FASES Y SEÑALIZACIÓN.dwg	NÚMERO DE PLANO: 2.15.1.3 HOJA 1 DE 2

ENLACE CON A-334

DESVIO-4 ENLACE A-334

DESVIO-2 ENLACE A-334

DESVIO-3 ENLACE A-334

DESVIO-1 ENLACE A-334

E01 RAMAL-1 (CADA 10m)

E01 RAMAL-2

E01 RAMAL-3

E01 RAMAL-4

E01 RAMAL-5

E01 RAMAL-6

E01 RAMAL-7

GLORIETA E01 SUR

EL CUCADOR

El Olivar

La Alfoquia A-1101

LA ALFOQUIA

Término Municipal de Zurgena

LEYENDA

- CALZADA EN SERVICIO
- ZONA DE TRABAJO
- CONSTRUIDO FASE ANTERIOR
- DEMOLICIÓN
- TRAZADO DEL PROYECTO
- DESVÍOS TRAZADOS

Agencia de Obra Pública de la Junta de Andalucía CONSEJERÍA DE FOMENTO Y VIVIENDA	JUNTA DE ANDALUCIA CONSEJERÍA DE FOMENTO Y VIVIENDA Dirección General de Infraestructuras	AUTOR DEL PROYECTO HORACIO PEDRAZA MARTÍNEZ	REVISADO POR JUAN HERRERA MOSCARDÓ	TÍTULO: AUTOVÍA DEL ALMANZORA (A-334). PROYECTO DE CONSTRUCCIÓN ACTUALIZADO. TRAMO: INTERSECCION EL CUCADOR – ENLACE CON AL-7106 EN LA CONCEPCION	SUSTITUYE A: SUSTITUIDO POR:	FECHA: OCTUBRE 2017 CLAVE: C-AL0120/APR0	ESCALA: 1/1000 FORMATO ORIGINAL UNE A-1	SOLUCIONES AL TRÁFICO DURANTE LAS OBRAS ENLACE CON A-334. FASE 3 PLANTA NOMBRE DEL FICHERO DIGITAL: 2.15.1.3 FASES Y SEÑALIZACIÓN.dwg	NÚMERO DE PLANO: 2.15.1.3 HOJA 2 DE 2

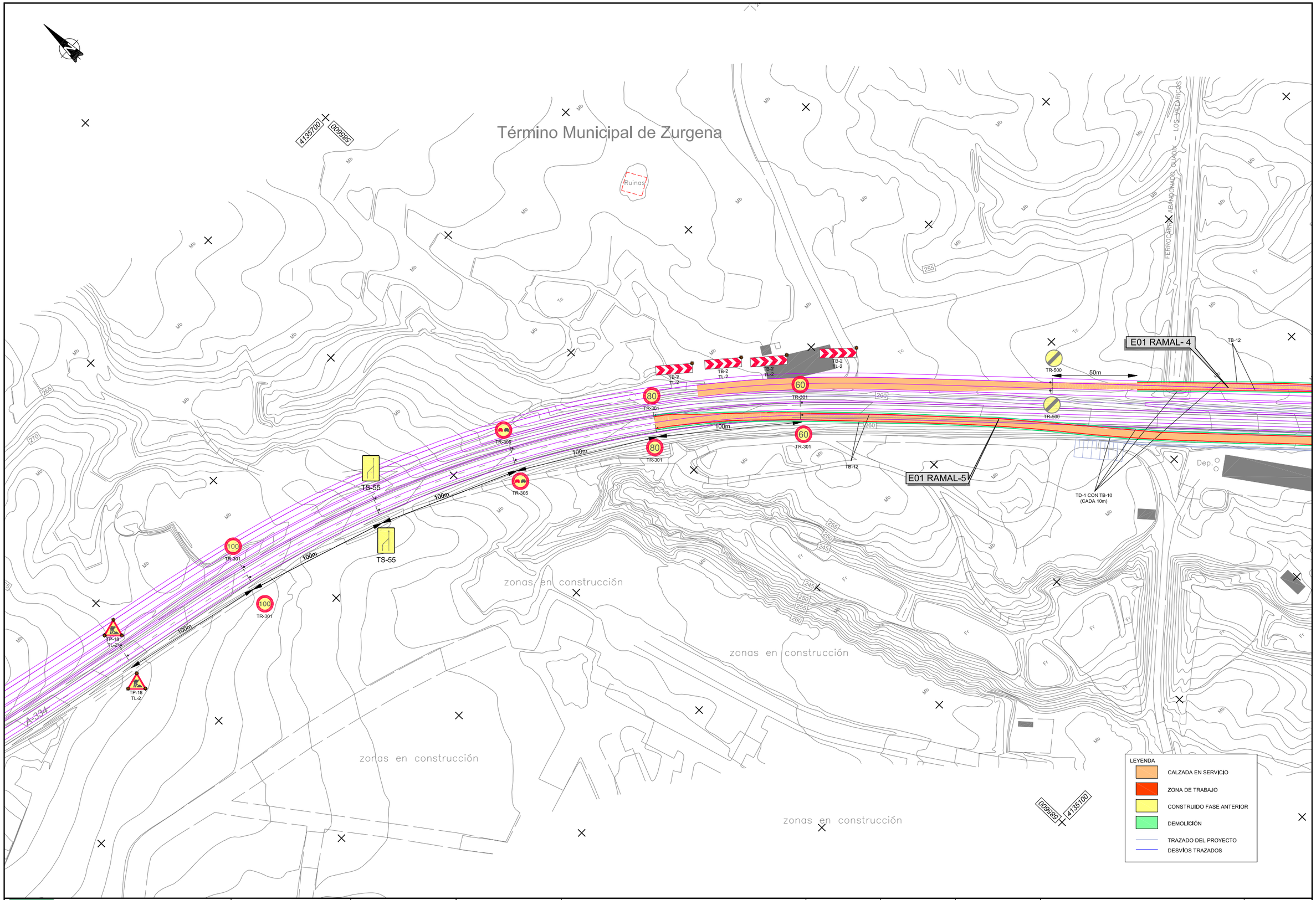

Agencia de Obra Pública de la Junta de Andalucía CONSEJERÍA DE FOMENTO Y VIVIENDA	JUNTA DE ANDALUCIA CONSEJERÍA DE FOMENTO Y VIVIENDA Dirección General de Infraestructuras	AUTOR DEL PROYECTO HORACIO PEDRAZA MARTÍNEZ	REVISADO POR JUAN HERRERA MOSCARDÓ	TÍTULO: AUTOVÍA DEL ALMANZORA (A-334). PROYECTO DE CONSTRUCCIÓN ACTUALIZADO. TRAMO: INTERSECCION EL CUCADOR – ENLACE CON AL-7106 EN LA CONCEPCION	SUSTITUYE A: SUSTITUIDO POR:	FECHA: OCTUBRE 2017 CLAVE: C-AL0120/APR0	ESCALA: 1/1000 FORMATO ORIGINAL UNE A–1	SOLUCIONES AL TRÁFICO DURANTE LAS OBRAS ENLACE CON A-334. FASE 4 PLANTA NOMBRE DEL FICHERO DIGITAL: 2.15.1.4 FASES Y SEÑALIZACIÓN.dwg	NÚMERO DE PLANO: 2.15.1.4 HOJA 1 DE 2

ENLACE CON A-334

DESVIO-4
ENLACE A-334

DESVIO-3
ENLACE A-334

E01 RAMAL-1

E01 RAMAL-2

E01 RAMAL-3

E01 RAMAL-4

E01 RAMAL-5

E01 RAMAL-6

E01 RAMAL-7

ESTRUCTURA E-1

ESTRUCTURA E-2

GLORIETA E01 SUR

EL CUCADOR

El Olivar

La Alfoquia A-1101

LA ALFOQUIA

Término Municipal de Zurgena

A-334 ALBOX

A-1101 La Alfoquia

A-334 El Cucador

TD-1 CON TB-10 (CADA 10m)

LEYENDA

- CALZADA EN SERVICIO
- ZONA DE TRABAJO
- CONSTRUIDO FASE ANTERIOR
- DEMOLICIÓN
- TRAZADO DEL PROYECTO
- DESVÍOS TRAZADOS

Agencia de Obra Pública de la Junta de Andalucía CONSEJERÍA DE FOMENTO Y VIVIENDA	JUNTA DE ANDALUCIA CONSEJERÍA DE FOMENTO Y VIVIENDA Dirección General de Infraestructuras	AUTOR DEL PROYECTO HORACIO PEDRAZA MARTÍNEZ	REVISADO POR JUAN HERRERA MOSCARDÓ	TÍTULO: AUTOVÍA DEL ALMANZORA (A-334). PROYECTO DE CONSTRUCCIÓN ACTUALIZADO. TRAMO: INTERSECCION EL CUCADOR – ENLACE CON AL-7106 EN LA CONCEPCION	SUSTITUYE A: SUSTITUIDO POR:	FECHA: OCTUBRE 2017 CLAVE: C-AL0120/APR0	ESCALA: 1/1000 FORMATO ORIGINAL UNE A–1	SOLUCIONES AL TRÁFICO DURANTE LAS OBRAS ENLACE CON A-334. FASE 4 PLANTA NOMBRE DEL FICHERO DIGITAL: 2.15.1.4 FASES Y SEÑALIZACIÓN.dwg	NÚMERO DE PLANO: 2.15.1.4 HOJA 2 DE 2

Término Municipal de Zurgena

Ruinas

FERROCARRIL ABANDONADO OLIVOS – LOS PILARICOS

E01 RAMAL- 4

E01 RAMAL-5

zonas en construcción

zonas en construcción

zonas en construcción

zonas en construcción

Dep.

LEYENDA

- CALZADA EN SERVICIO
- ZONA DE TRABAJO
- CONSTRUIDO FASE ANTERIOR
- DEMOLICIÓN
- TRAZADO DEL PROYECTO
- DESVÍOS TRAZADOS

Agencia de Obra Pública de la Junta de Andalucía CONSEJERÍA DE FOMENTO Y VIVIENDA	JUNTA DE ANDALUCIA CONSEJERÍA DE FOMENTO Y VIVIENDA Dirección General de Infraestructuras	AUTOR DEL PROYECTO HORACIO PEDRAZA MARTÍNEZ	REVISADO POR JUAN HERRERA MOSCARDÓ	TITULO: AUTOVÍA DEL ALMANZORA (A-334). PROYECTO DE CONSTRUCCIÓN ACTUALIZADO. TRAMO: INTERSECCION EL CUCADOR – ENLACE CON AL-7106 EN LA CONCEPCION	SUSTITUYE A: SUSTITUIDO POR:	FECHA: OCTUBRE 2017 CLAVE: C-AL0120/APR0	ESCALA: 1/1000 FORMATO ORIGINAL UNE A–1	SOLUCIONES AL TRÁFICO DURANTE LAS OBRAS ENLACE CON A-334. FASE 5 PLANTA NOMBRE DEL FICHERO DIGITAL: 2.15.1.5 FASES Y SEÑALIZACIÓN.dwg	NÚMERO DE PLANO: 2.15.1.5 HOJA 1 DE 2

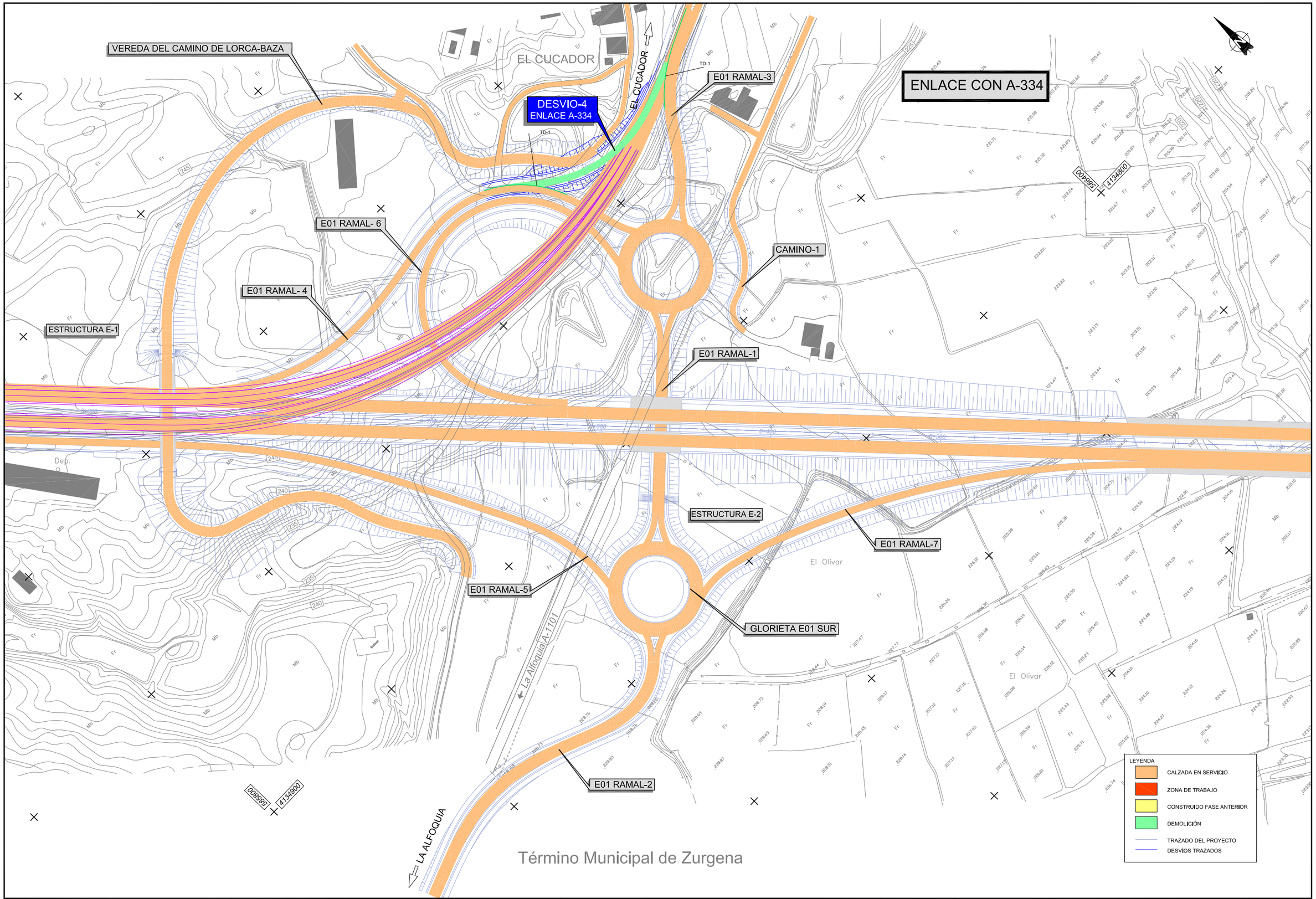

Agencia de Obra Pública de la Junta de Andalucía CONSEJERÍA DE FOMENTO Y VIVIENDA	JUNTA DE ANDALUCIA CONSEJERÍA DE FOMENTO Y VIVIENDA Dirección General de Infraestructuras	AUTOR DEL PROYECTO HORACIO PEDRAZA MARTÍNEZ	REVISADO POR JUAN HERRERA MOSCARDÓ	TITULO: AUTOVÍA DEL ALMANZORA (A-334). PROYECTO DE CONSTRUCCIÓN ACTUALIZADO. TRAMO: INTERSECCION EL CUCADOR – ENLACE CON AL-7106 EN LA CONCEPCION	SUSTITUYE A: SUSTITUIDO POR:	FECHA: OCTUBRE 2017 CLAVE: C-AL0120/APR0	ESCALA: 1/1000 FORMATO ORIGINAL UNE A-1	SOLUCIONES AL TRÁFICO DURANTE LAS OBRAS ENLACE CON A-334. FASE 5 PLANTA NOMBRE DEL FICHERO DIGITAL: 2.15.1.5 FASES Y SEÑALIZACIÓN.dwg	NÚMERO DE PLANO: 2.15.1.5 HOJA 2 DE 2

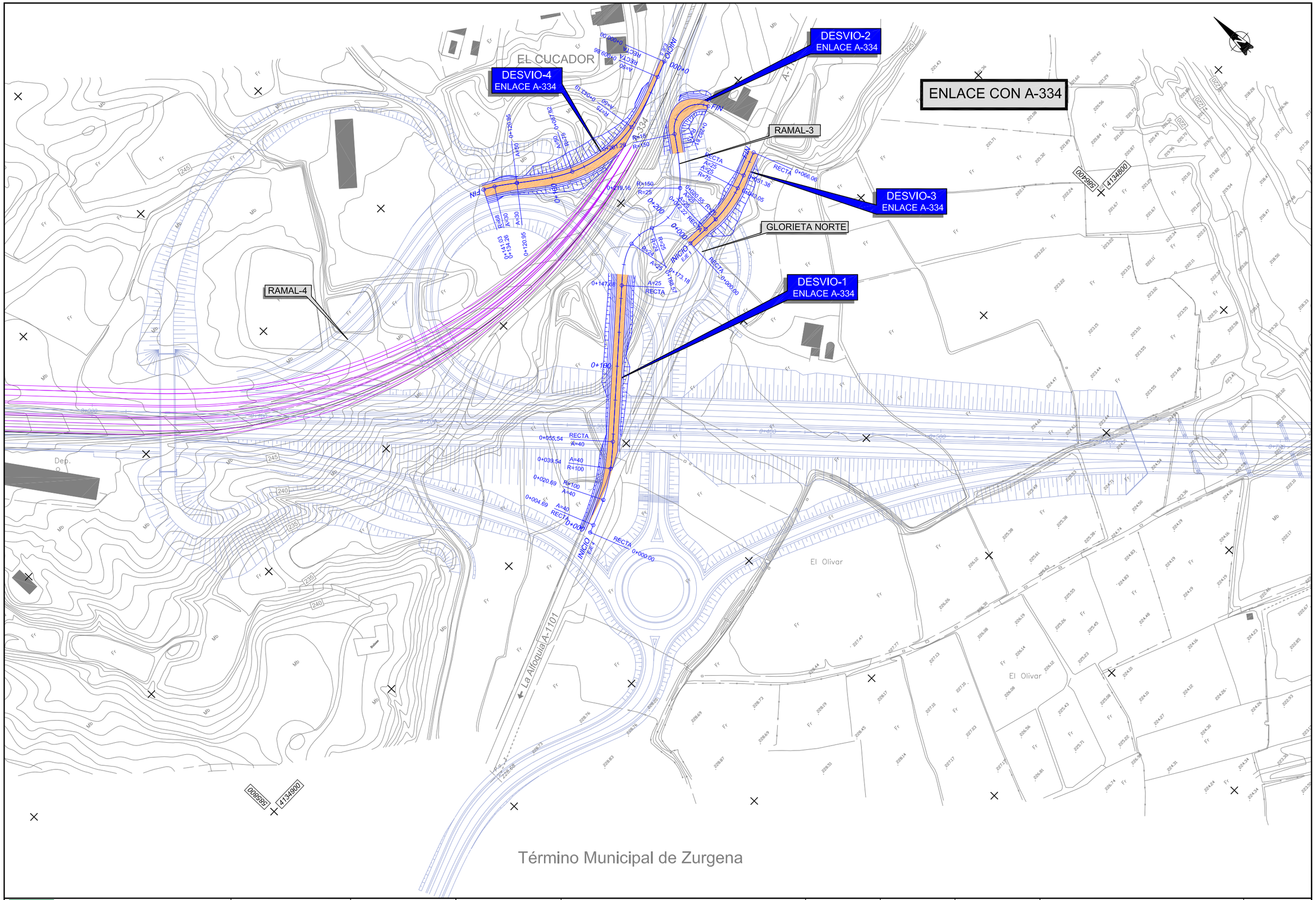

Agencia de Obra Pública de la Junta de Andalucía CONSEJERÍA DE FOMENTO Y VIVIENDA	JUNTA DE ANDALUCIA CONSEJERÍA DE FOMENTO Y VIVIENDA Dirección General de Infraestructuras	AUTOR DEL PROYECTO HORACIO PEDRAZA MARTÍNEZ	REVISADO POR JUAN HERRERA MOSCARDÓ	TITULO: AUTOVÍA DEL ALMANZORA (A-334). PROYECTO DE CONSTRUCCIÓN ACTUALIZADO. TRAMO: INTERSECCION EL CUCADOR – ENLACE CON AL-7106 EN LA CONCEPCION	SUSTITUYE A: SUSTITUIDO POR:	FECHA: OCTUBRE 2017 CLAVE: C-AL0120/APR0	ESCALA: 1/1000 FORMATO ORIGINAL UNE A-1	SOLUCIONES AL TRÁFICO DURANTE LAS OBRAS ENLACE CON A-334. PLANTA DE TRAZADO NOMBRE DEL FICHERO DIGITAL: 2.15.1.6 PLANTA DE TRAZADO.dwg	NÚMERO DE PLANO: 2.15.1.6 HOJA 1 DE 1

DESVIOS 1 Y 2

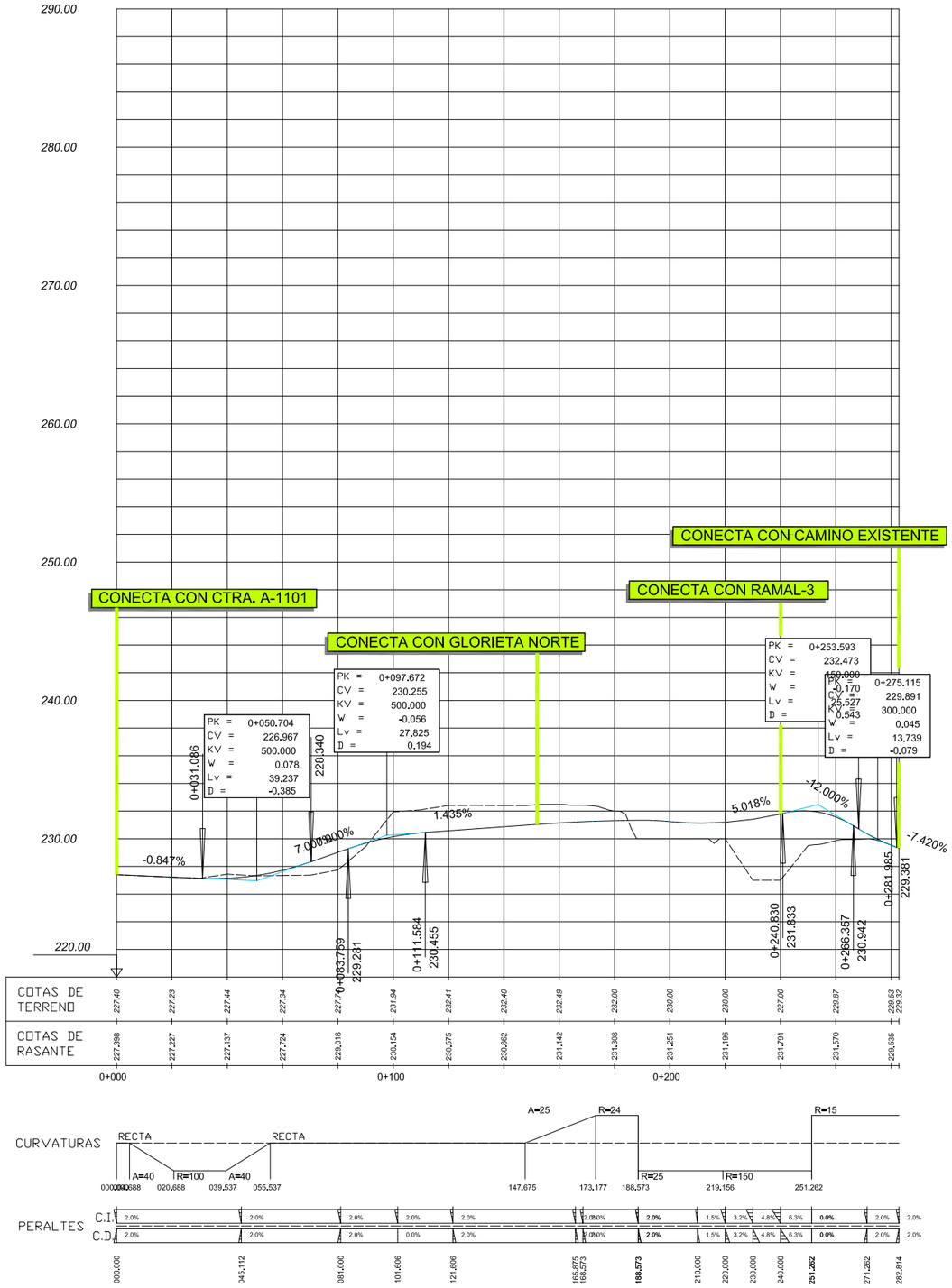

DESVIO 3

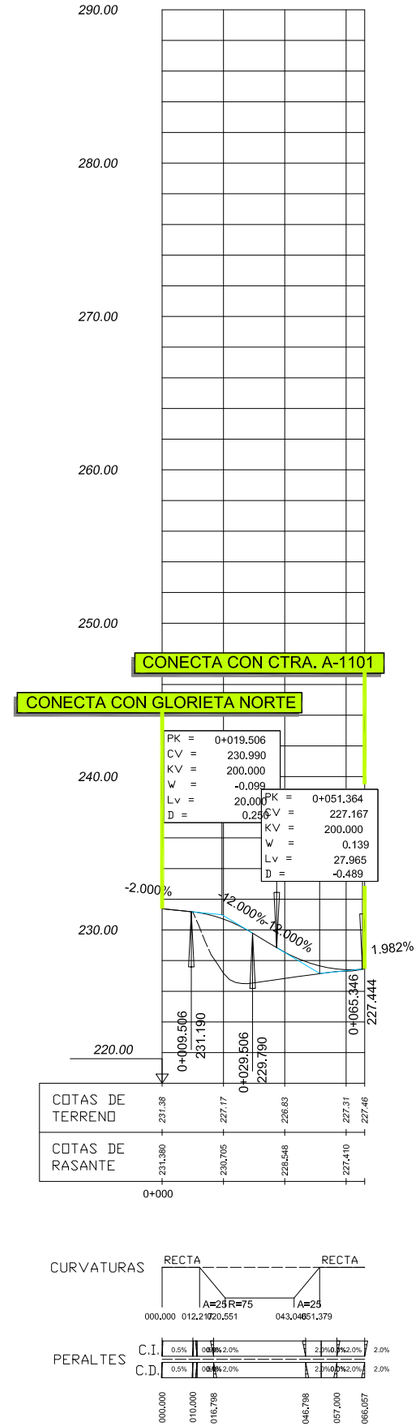

Agencia de Obra Pública de la Junta de Andalucía CONSEJERÍA DE FOMENTO Y VIVIENDA	JUNTA DE ANDALUCIA CONSEJERÍA DE FOMENTO Y VIVIENDA Dirección General de Infraestructuras	AUTOR DEL PROYECTO HORACIO PEDRAZA MARTÍNEZ	REVISADO POR JUAN HERRERA MOSCARDÓ	TITULO: AUTOVÍA DEL ALMANZORA (A-334). PROYECTO DE CONSTRUCCIÓN ACTUALIZADO. TRAMO: INTERSECCION EL CUCADOR – ENLACE CON AL-7106 EN LA CONCEPCION	SUSTITUYE A: SUSTITUIDO POR:	FECHA: OCTUBRE 2017 CLAVE: C-AL0120/APR0	ESCALA: E.H: 1/1000 E.V: 1/100 FORMATO ORIGINAL UNE A-1	SOLUCIONES AL TRÁFICO DURANTE LAS OBRAS ENLACE CON A-334. PERFILES LONGITUDINALES NOMBRE DEL FICHERO DIGITAL: 2.15.1.7 PERFILES LONGITUDINALES.dwg	NÚMERO DE PLANO: 2.15.1.7 HOJA 1 DE 2

DESVIO 4

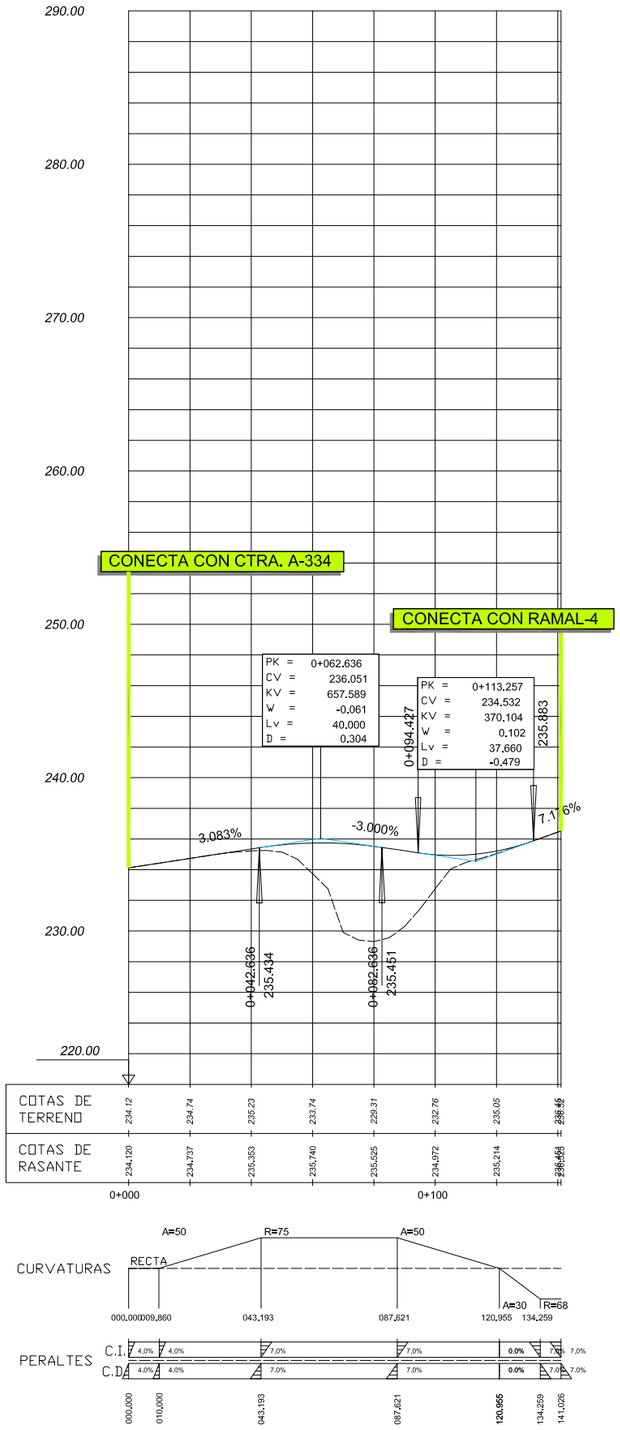

Agencia de Obra Pública de la Junta de Andalucía CONSEJERÍA DE FOMENTO Y VIVIENDA	JUNTA DE ANDALUCIA CONSEJERÍA DE FOMENTO Y VIVIENDA Dirección General de Infraestructuras	AUTOR DEL PROYECTO HORACIO PEDRAZA MARTÍNEZ	REVISADO POR JUAN HERRERA MOSCARDÓ	TÍTULO: AUTOVÍA DEL ALMANZORA (A-334). PROYECTO DE CONSTRUCCIÓN ACTUALIZADO. TRAMO: INTERSECCION EL CUCADOR – ENLACE CON AL-7106 EN LA CONCEPCION	SUSTITUYE A: SUSTITUIDO POR:	FECHA: OCTUBRE 2017 CLAVE: C-AL0120/APR0	ESCALA: E.H: 1/1000 E.V: 1/100 FORMATO ORIGINAL UNE A–1	SOLUCIONES AL TRÁFICO DURANTE LAS OBRAS ENLACE CON A-334. PERFILES LONGITUDINALES NOMBRE DEL FICHERO DIGITAL: 2.15.1.7 PERFILES LONGITUDINALES.dwg	NÚMERO DE PLANO: 2.15.1.7 HOJA 2 DE 2

DESVIOS 1 (0+000 - 0+154) Y 2 (0+240 - FINAL)

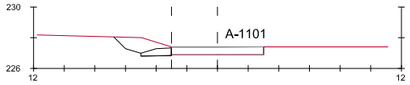

Pk=0+000

S. D_FIRME = 0,00 m2.
S. FIRME = 0,81 m2.
S. D_TIERRA = 2,93 m2.

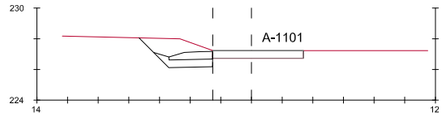

Pk=0+020

S. D_FIRME = 0,00 m2.
S. FIRME = 1,24 m2.
S. D_TIERRA = 6,33 m2.
S. SUELO_SEL_1 = 1,78 m2.

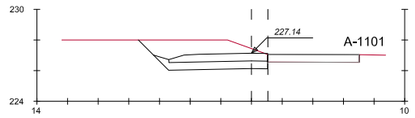

Pk=0+040

S. D_FIRME = 0,00 m2.
S. FIRME = 3,04 m2.
S. D_TIERRA = 13,05 m2.
S. SUELO_SEL_1 = 3,58 m2.

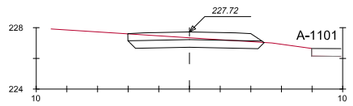

Pk=0+060

S. FIRME = 4,15 m2.
S. D_TIERRA = 5,44 m2.
S. SUELO_SEL_1 = 4,23 m2.

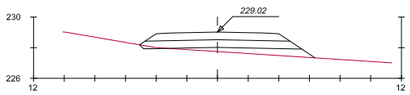

Pk=0+080

S. FIRME = 4,31 m2.
S. D_TIERRA = 0,17 m2.
S. SUELO_SEL_1 = 5,02 m2.
S. TERRAPLEN = 2,87 m2.

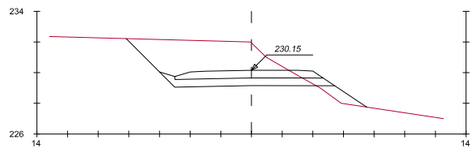

Pk=0+100

S. FIRME = 4,44 m2.
S. D_TIERRA = 24,93 m2.
S. SUELO_SEL_1 = 5,38 m2.
S. TERRAPLEN = 1,57 m2.

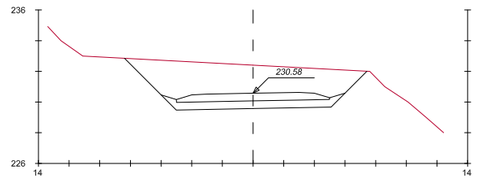

Pk=0+120

S. FIRME = 4,55 m2.
S. D_TIERRA = 36,88 m2.
S. SUELO_SEL_1 = 5,70 m2.

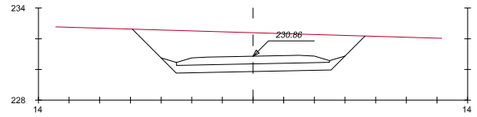

Pk=0+140

S. FIRME = 4,55 m2.
S. D_TIERRA = 32,09 m2.
S. SUELO_SEL_1 = 5,70 m2.



Pk=0+160

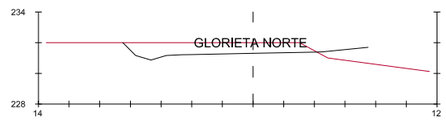

Pk=0+180



Pk=0+200

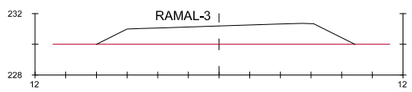

Pk=0+220

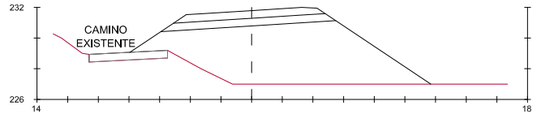

Pk=0+240

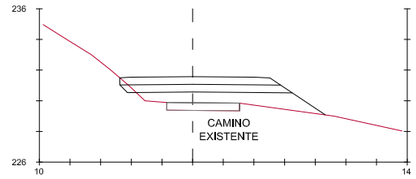

Pk=0+260

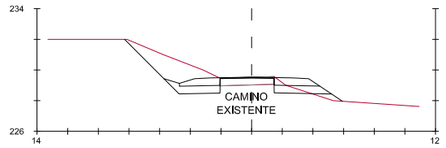

Pk=0+280

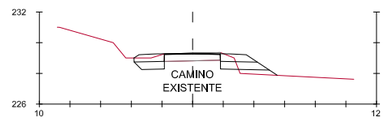

Pk=0+282.814

Agencia de Obra Pública de la Junta de Andalucía CONSEJERÍA DE FOMENTO Y VIVIENDA	JUNTA DE ANDALUCIA CONSEJERÍA DE FOMENTO Y VIVIENDA Dirección General de Infraestructuras	AUTOR DEL PROYECTO HORACIO PEDRAZA MARTÍNEZ	REVISADO POR JUAN HERRERA MOSCARDÓ	TITULO: AUTOVÍA DEL ALMANZORA (A-334). PROYECTO DE CONSTRUCCIÓN ACTUALIZADO. TRAMO: INTERSECCION EL CUCADOR – ENLACE CON AL-7106 EN LA CONCEPCION	SUSTITUYE A: SUSTITUIDO POR:	FECHA: OCTUBRE 2017 CLAVE: C-AL0120/APR0	ESCALA: E.H: 1/2000 E.V: 1/200 FORMATO ORIGINAL UNE A–1	SOLUCIONES AL TRÁFICO DURANTE LAS OBRAS REPOSICIÓN AL-7106. PERFILES TRANSVERSALES NOMBRE DEL FICHERO DIGITAL: 2.15.1.8 PERFILES TRANSVERSALES.dwg	NÚMERO DE PLANO: 2.15.1.8 HOJA 1 DE 3

DESVIO 3

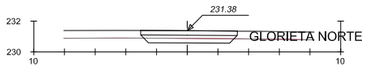

Pk=0+000

S. D_FIRME = 3.10 m2.
S. FIRME = 1.89 m2.
S. D_TIERRA = 1.66 m2.
S. SUELO_SEL_1 = 2.89 m2.

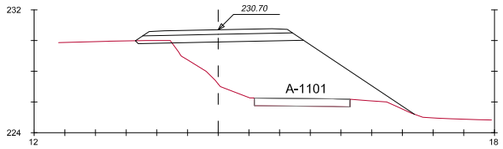

Pk=0+020

S. FIRME = 2.75 m2.
S. D_TIERRA = 0.40 m2.
S. SUELO_SEL_1 = 5.21 m2.
S. TERRAPLEN = 35.68 m2.

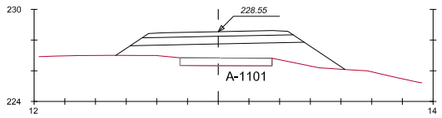

Pk=0+040

S. FIRME = 2.77 m2.
S. SUELO_SEL_1 = 5.29 m2.
S. TERRAPLEN = 12.79 m2.

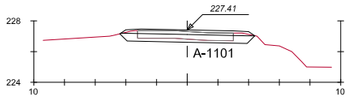

Pk=0+060

S. D_FIRME = 3.12 m2.
S. FIRME = 2.44 m2.
S. D_TIERRA = 2.50 m2.
S. SUELO_SEL_1 = 4.16 m2.

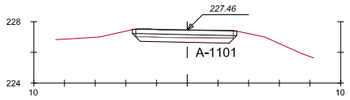

Pk=0+66.057

S. D_FIRME = 3.18 m2.
S. FIRME = 2.03 m2.
S. D_TIERRA = 2.06 m2.
S. SUELO_SEL_1 = 3.15 m2.

Agencia de Obra Pública de la Junta de Andalucía CONSEJERÍA DE FOMENTO Y VIVIENDA	JUNTA DE ANDALUCIA CONSEJERÍA DE FOMENTO Y VIVIENDA Dirección General de Infraestructuras	AUTOR DEL PROYECTO HORACIO PEDRAZA MARTÍNEZ	REVISADO POR JUAN HERRERA MOSCARDÓ	TÍTULO: AUTOVÍA DEL ALMANZORA (A-334). PROYECTO DE CONSTRUCCIÓN ACTUALIZADO. TRAMO: INTERSECCION EL CUCADOR – ENLACE CON AL-7106 EN LA CONCEPCION	SUSTITUYE A: SUSTITUIDO POR:	FECHA: OCTUBRE 2017 CLAVE: C-AL0120/APR0	ESCALA: E.H: 1/2000 E.V: 1/200 FORMATO ORIGINAL UNE A–1	SOLUCIONES AL TRÁFICO DURANTE LAS OBRAS REPOSICIÓN AL-7106. PERFILES TRANSVERSALES NOMBRE DEL FICHERO DIGITAL: 2.15.1.8 PERFILES TRANSVERSALES.dwg	NÚMERO DE PLANO: 2.15.1.8 HOJA 2 DE 3

DESVIO 4

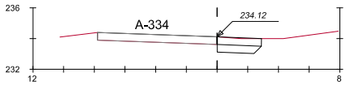

Pk=0+000

S. FIRME = 1.44 m2.
S. D_TIERRA = 2.68 m2.
S. SUELO_SEL_1 = 1.32 m2.

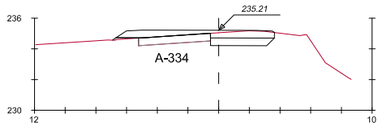

Pk=0+120

S. D_FIRME = 0.00 m2.
S. FIRME = 4.25 m2.
S. D_TIERRA = 3.64 m2.
S. SUELO_SEL_1 = 1.95 m2.
S. TERRAPLEN = 0.12 m2.

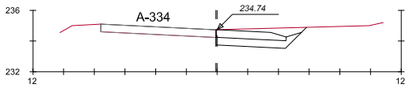

Pk=0+020

S. D_FIRME = 0.00 m2.
S. FIRME = 2.16 m2.
S. D_TIERRA = 6.19 m2.
S. SUELO_SEL_1 = 2.63 m2.

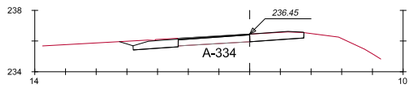

Pk=0+140

S. D_FIRME = 0.37 m2.
S. FIRME = 3.29 m2.
S. D_TIERRA = 3.44 m2.

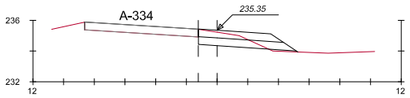

Pk=0+040

S. D_FIRME = 0.00 m2.
S. FIRME = 2.57 m2.
S. D_TIERRA = 3.01 m2.
S. SUELO_SEL_1 = 2.98 m2.
S. TERRAPLEN = 0.15 m2.

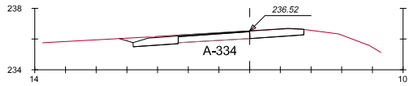

Pk=0+141.026

S. D_FIRME = 0.37 m2.
S. FIRME = 3.29 m2.
S. D_TIERRA = 3.44 m2.

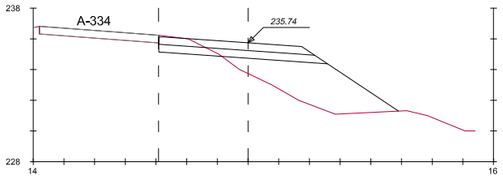

Pk=0+060

S. D_FIRME = 0.00 m2.
S. FIRME = 4.87 m2.
S. D_TIERRA = 3.11 m2.
S. SUELO_SEL_1 = 5.29 m2.
S. TERRAPLEN = 19.45 m2.

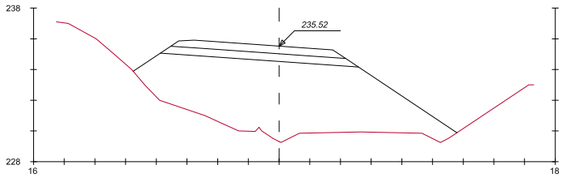

Pk=0+080

S. FIRME = 5.27 m2.
S. SUELO_SEL_1 = 6.08 m2.
S. TERRAPLEN = 72.88 m2.

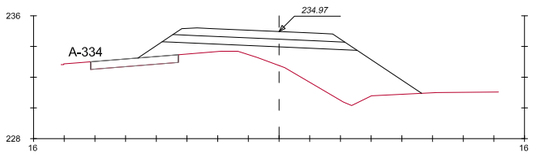

Pk=0+100

S. FIRME = 5.18 m2.
S. SUELO_SEL_1 = 5.98 m2.
S. TERRAPLEN = 25.17 m2.

Agencia de Obra Pública de la Junta de Andalucía CONSEJERÍA DE FOMENTO Y VIVIENDA	JUNTA DE ANDALUCIA CONSEJERÍA DE FOMENTO Y VIVIENDA Dirección General de Infraestructuras	AUTOR DEL PROYECTO HORACIO PEDRAZA MARTÍNEZ	REVISADO POR JUAN HERRERA MOSCARDÓ	TÍTULO: AUTOVÍA DEL ALMANZORA (A-334). PROYECTO DE CONSTRUCCIÓN ACTUALIZADO. TRAMO: INTERSECCION EL CUCADOR – ENLACE CON AL-7106 EN LA CONCEPCION	SUSTITUYE A: SUSTITUIDO POR:	FECHA: OCTUBRE 2017 CLAVE: C-AL0120/APR0	ESCALA: E.H: 1/2000 E.V: 1/200 FORMATO ORIGINAL UNE A–1	SOLUCIONES AL TRÁFICO DURANTE LAS OBRAS REPOSICIÓN AL-7106. PERFILES TRANSVERSALES NOMBRE DEL FICHERO DIGITAL: 2.15.1.8 PERFILES TRANSVERSALES.dwg	NÚMERO DE PLANO: 2.15.1.8 HOJA 3 DE 3

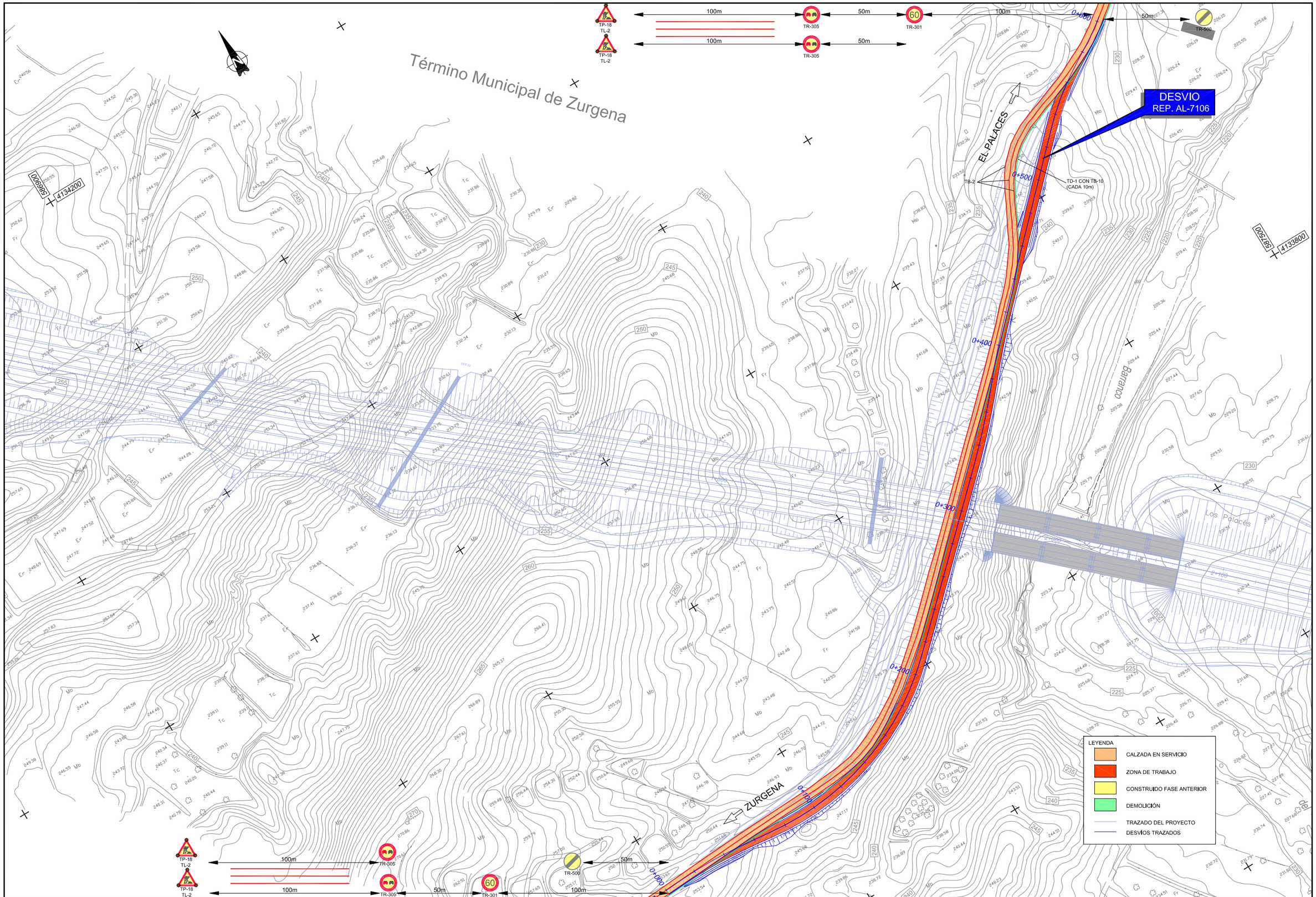

Agencia de Obra Pública de la Junta de Andalucía
CONSEJERÍA DE FOMENTO Y VIVIENDA

JUNTA DE ANDALUCIA
CONSEJERÍA DE FOMENTO Y VIVIENDA
Dirección General de Infraestructuras

AUTOR DEL PROYECTO: HORACIO PEDRAZA MARTÍNEZ

REVISADO POR: JUAN HERRERA MOSCARDÓ

TÍTULO: AUTOVÍA DEL ALMANZORA (A-334).
PROYECTO DE CONSTRUCCIÓN ACTUALIZADO.
TRAMO: INTERSECCION EL CUCADOR – ENLACE CON AL-7106
EN LA CONCEPCION

SUSTITUYE A:

SUSTITUIDO POR:

FECHA: OCTUBRE 2017

CLAVE: C-AL0120/APR0

ESCALA: 1/1000

FORMATO ORIGINAL UNE A–1

SOLUCIONES AL TRÁFICO DURANTE LAS OBRAS
REPOSICIÓN AL-7106. FASE 1
PLANTA

NÚMERO DE PLANO: 2.15.2.1

NOMBRE DEL FICHERO DIGITAL: 2.15.2.1 FASES Y SEÑALIZACIÓN.dwg

HOJA 1 DE 1

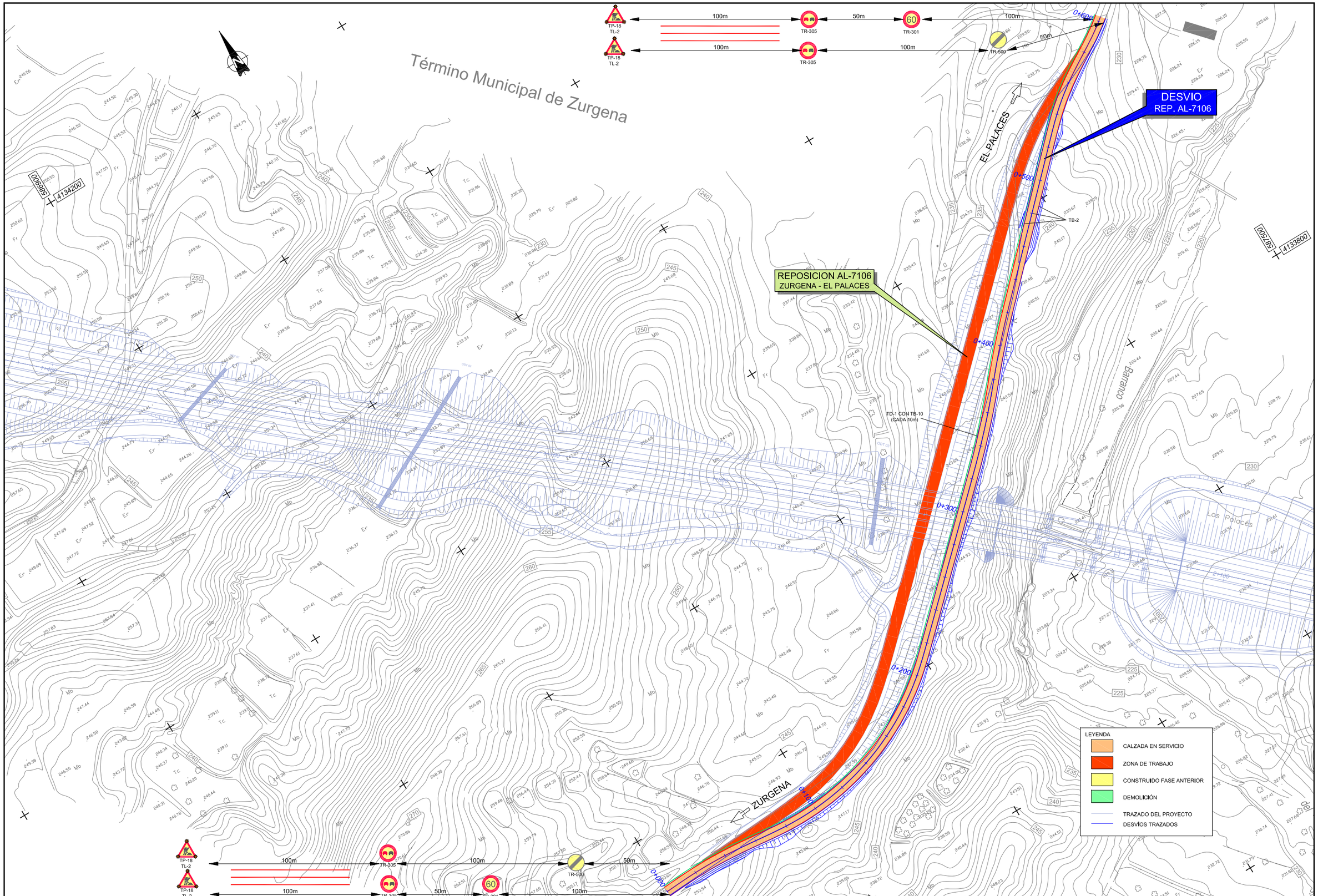

Agencia de Obra Pública de la Junta de Andalucía
CONSEJERÍA DE FOMENTO Y VIVIENDA

JUNTA DE ANDALUCIA
CONSEJERÍA DE FOMENTO Y VIVIENDA
Dirección General de Infraestructuras

AUTOR DEL PROYECTO: HORACIO PEDRAZA MARTÍNEZ

REVISADO POR: JUAN HERRERA MOSCARDÓ

TÍTULO: AUTOVÍA DEL ALMANZORA (A-334).
PROYECTO DE CONSTRUCCIÓN ACTUALIZADO.
TRAMO: INTERSECCION EL CUCADOR – ENLACE CON AL-7106
EN LA CONCEPCION

SUSTITUYE A:

SUSTITUIDO POR:

FECHA: OCTUBRE 2017

CLAVE: C-AL0120/APR0

ESCALA: 1/1000

FORMATO ORIGINAL UNE A–1

SOLUCIONES AL TRÁFICO DURANTE LAS OBRAS
REPOSICIÓN AL-7106. FASE 2
PLANTA

NÚMERO DE PLANO: 2.15.2.2

NOMBRE DEL FICHERO DIGITAL: 2.15.2.2 FASES Y SEÑALIZACIÓN.dwg

HOJA 1 DE 1

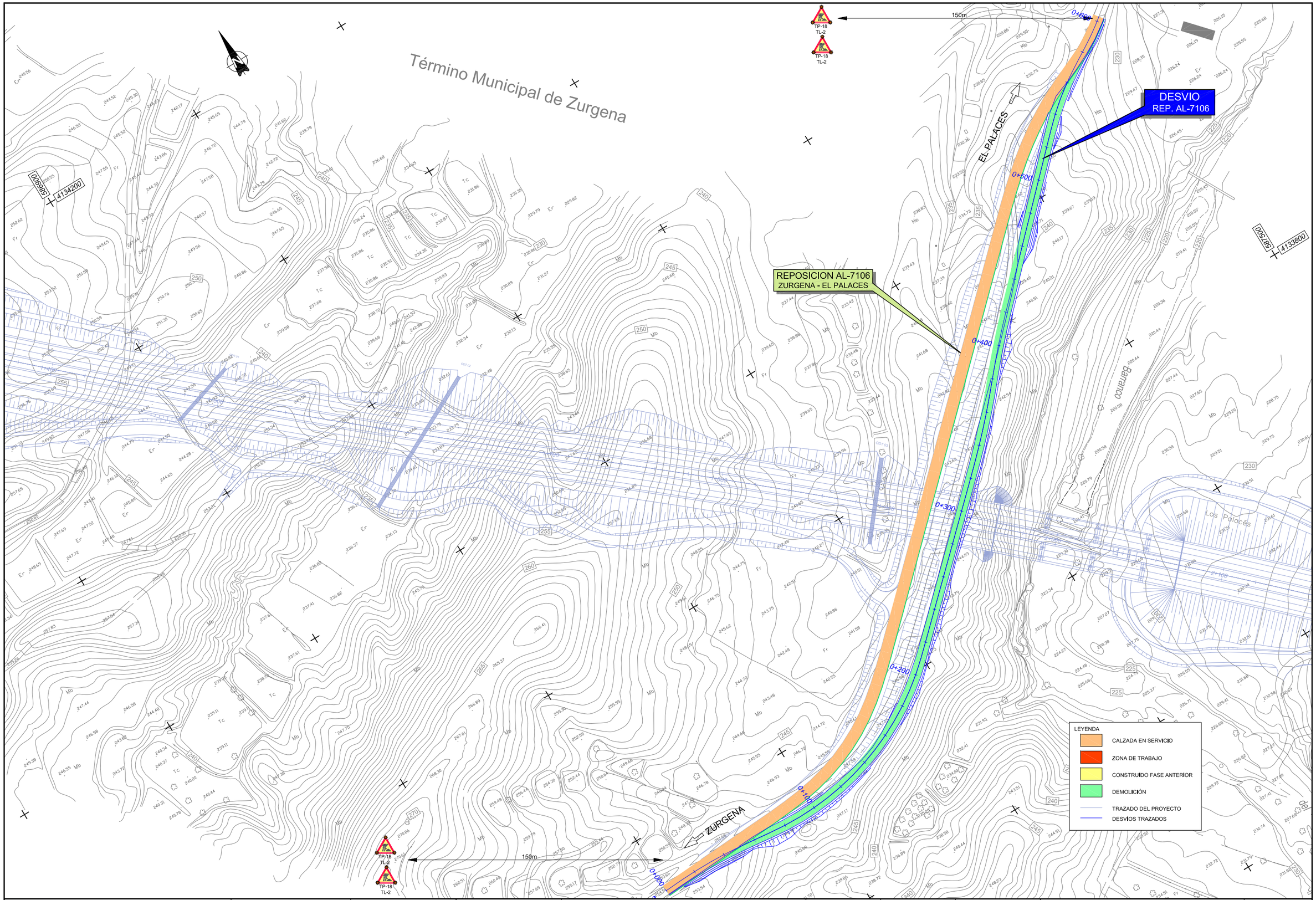

Agencia de Obra Pública de la Junta de Andalucía
CONSEJERÍA DE FOMENTO Y VIVIENDA

JUNTA DE ANDALUCIA
CONSEJERÍA DE FOMENTO Y VIVIENDA
Dirección General de Infraestructuras

AUTOR DEL PROYECTO HORACIO PEDRAZA MARTÍNEZ	REVISADO POR JUAN HERRERA MOSCARDÓ	TÍTULO: AUTOVÍA DEL ALMANZORA (A-334). PROYECTO DE CONSTRUCCIÓN ACTUALIZADO. TRAMO: INTERSECCION EL CUCADOR – ENLACE CON AL-7106 EN LA CONCEPCION	SUSTITUYE A: SUSTITUIDO POR:	FECHA: OCTUBRE 2017 CLAVE: C-AL0120/APR0	ESCALA: 1/1000 FORMATO ORIGINAL UNE A–1	SOLUCIONES AL TRÁFICO DURANTE LAS OBRAS REPOSICIÓN AL-7106. FASE 3 PLANTA NOMBRE DEL FICHERO DIGITAL: 2.15.2.3 FASES Y SEÑALIZACIÓN.dwg	NÚMERO DE PLANO: 2.15.2.3 HOJA 1 DE 1

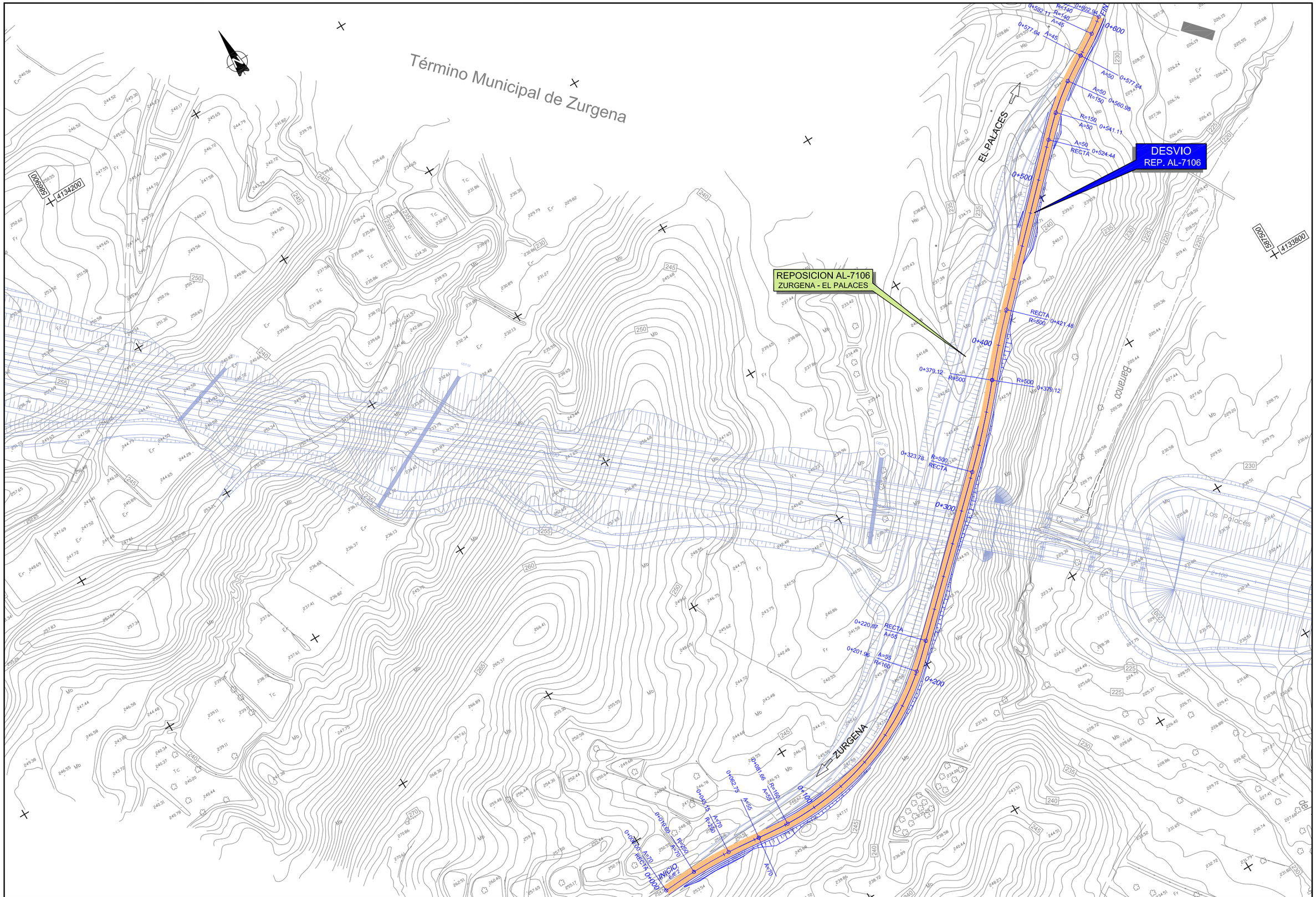

Agencia de Obra Pública de la Junta de Andalucía CONSEJERÍA DE FOMENTO Y VIVIENDA	JUNTA DE ANDALUCIA CONSEJERÍA DE FOMENTO Y VIVIENDA Dirección General de Infraestructuras	AUTOR DEL PROYECTO HORACIO PEDRAZA MARTÍNEZ	REVISADO POR JUAN HERRERA MOSCARDÓ	TITULO: AUTOVÍA DEL ALMANZORA (A-334). PROYECTO DE CONSTRUCCIÓN ACTUALIZADO. TRAMO: INTERSECCION EL CUCADOR – ENLACE CON AL-7106 EN LA CONCEPCION	SUSTITUYE A: SUSTITUIDO POR:	FECHA: OCTUBRE 2017 CLAVE: C-AL0120/APR0	ESCALA: 1/1000 FORMATO ORIGINAL UNE A–1	SOLUCIONES AL TRÁFICO DURANTE LAS OBRAS REPOSICIÓN AL-7106. PLANTA DE TRAZADO NOMBRE DEL FICHERO DIGITAL: 2.15.2.4 PLANTA DE TRAZADO.dwg	NÚMERO DE PLANO: 2.15.2.4 HOJA 1 DE 1

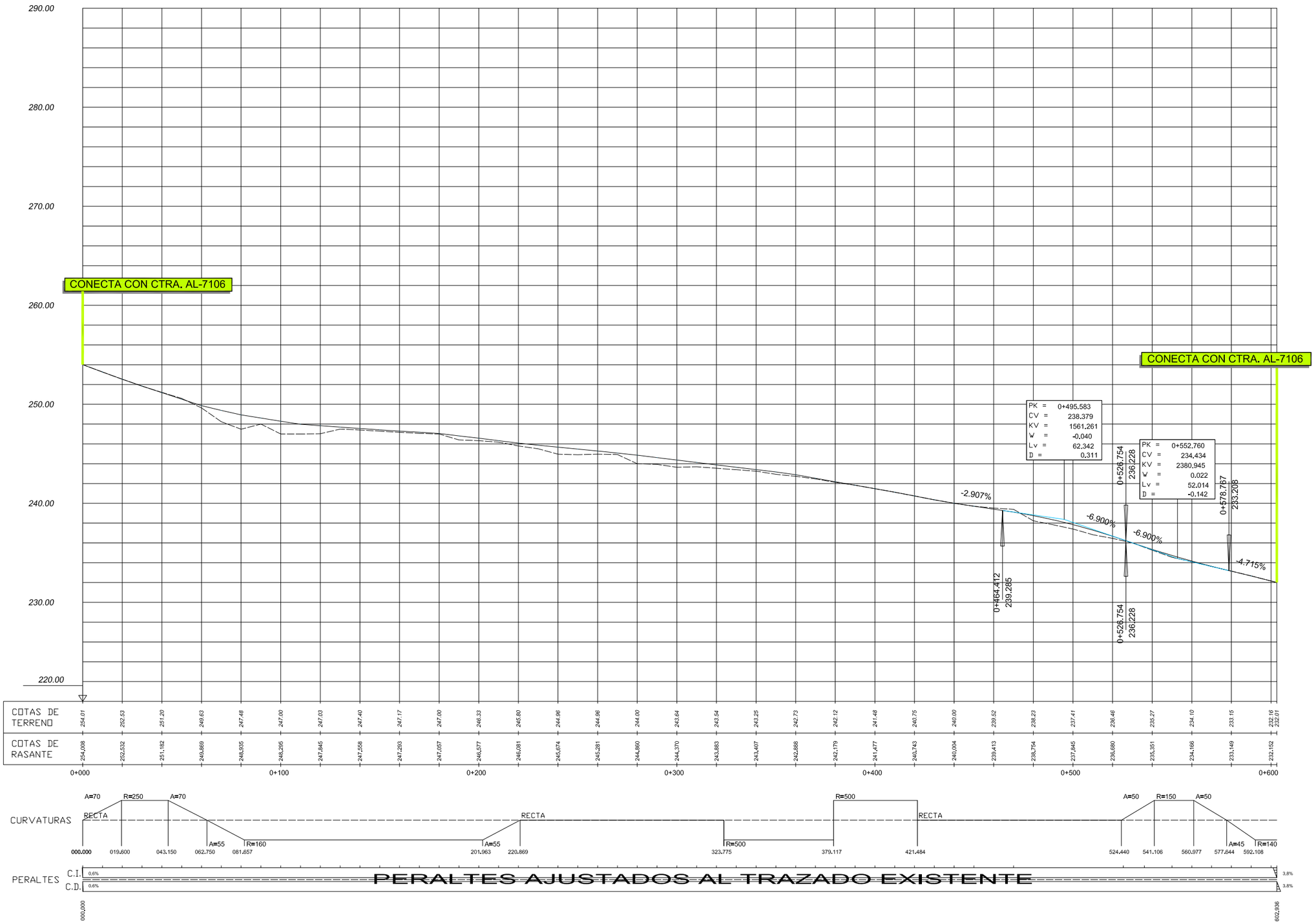

Agencia de Obra Pública de la Junta de Andalucía CONSEJERÍA DE FOMENTO Y VIVIENDA	JUNTA DE ANDALUCIA CONSEJERÍA DE FOMENTO Y VIVIENDA Dirección General de Infraestructuras	AUTOR DEL PROYECTO HORACIO PEDRAZA MARTÍNEZ	REVISADO POR JUAN HERRERA MOSCARDÓ	TITULO: AUTOVÍA DEL ALMANZORA (A-334). PROYECTO DE CONSTRUCCIÓN ACTUALIZADO. TRAMO: INTERSECCION EL CUCADOR – ENLACE CON AL-7106 EN LA CONCEPCION	SUSTITUYE A: SUSTITUIDO POR:	FECHA: OCTUBRE 2017 CLAVE: C-AL0120/APR0	ESCALA: E.H: 1/1000 E.V: 1/100 FORMATO ORIGINAL UNE A–1	SOLUCIONES AL TRÁFICO DURANTE LAS OBRAS REPOSICIÓN AL-7106. PERFILES LONGITUDINALES NOMBRE DEL FICHERO DIGITAL: 2.15.2.5 PERFILES LONGITUDINALES.dwg	NÚMERO DE PLANO: 2.15.2.5 HOJA 1 DE 1

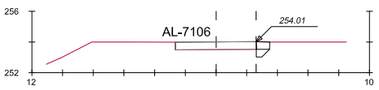

Pk=0+000

S. D_FIRME = 0,00 m2.
S. FIRME = 0,43 m2.
S. D_TIERRA = 0,73 m2.
S. SUELO_SEL_1 = 0,31 m2.

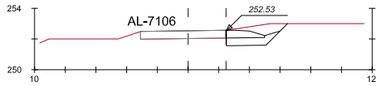

Pk=0+020

S. D_FIRME = 0,00 m2.
S. FIRME = 1,00 m2.
S. D_TIERRA = 4,02 m2.
S. SUELO_SEL_1 = 1,60 m2.

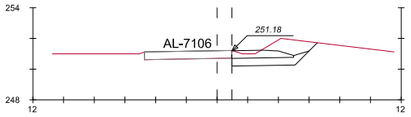

Pk=0+040

S. D_FIRME = 0,00 m2.
S. FIRME = 1,76 m2.
S. D_TIERRA = 6,11 m2.
S. SUELO_SEL_1 = 2,36 m2.

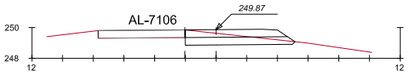

Pk=0+060

S. D_FIRME = 0,00 m2.
S. FIRME = 3,13 m2.
S. D_TIERRA = 4,16 m2.
S. SUELO_SEL_1 = 3,48 m2.

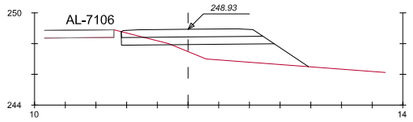

Pk=0+080

S. FIRME = 4,37 m2.
S. D_TIERRA = 1,48 m2.
S. SUELO_SEL_1 = 4,80 m2.
S. TERRAPLEN = 7,58 m2.

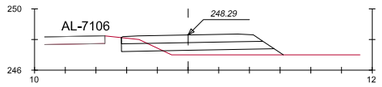

Pk=0+100

S. FIRME = 4,38 m2.
S. D_TIERRA = 1,55 m2.
S. SUELO_SEL_1 = 4,80 m2.
S. TERRAPLEN = 2,44 m2.

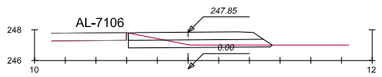

Pk=0+120

S. FIRME = 4,18 m2.
S. D_TIERRA = 2,97 m2.
S. SUELO_SEL_1 = 4,57 m2.

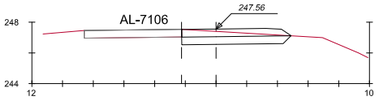

Pk=0+140

S. D_FIRME = 0,00 m2.
S. FIRME = 3,36 m2.
S. D_TIERRA = 5,23 m2.
S. SUELO_SEL_1 = 3,43 m2.

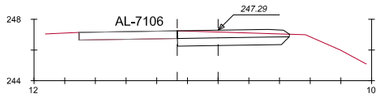

Pk=0+160

S. D_FIRME = 0,00 m2.
S. FIRME = 3,54 m2.
S. D_TIERRA = 5,95 m2.
S. SUELO_SEL_1 = 3,52 m2.

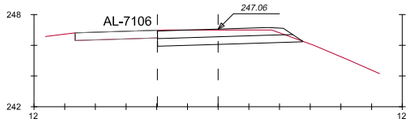

Pk=0+180

S. D_FIRME = 0,00 m2.
S. FIRME = 4,18 m2.
S. D_TIERRA = 7,95 m2.
S. SUELO_SEL_1 = 4,58 m2.

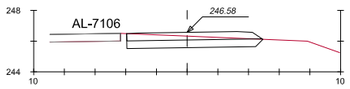

Pk=0+200

S. FIRME = 4,19 m2.
S. D_TIERRA = 6,29 m2.
S. SUELO_SEL_1 = 4,32 m2.

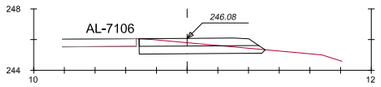

Pk=0+220

S. FIRME = 3,69 m2.
S. D_TIERRA = 5,05 m2.
S. SUELO_SEL_1 = 4,03 m2.

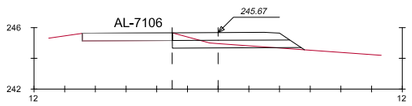

Pk=0+240

S. D_FIRME = 0,00 m2. S. TERRAPLEN = 0,13 m2.
S. FIRME = 3,62 m2.
S. D_TIERRA = 2,31 m2.
S. SUELO_SEL_1 = 4,01 m2.

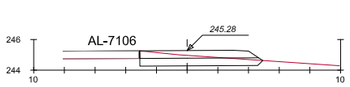

Pk=0+260

S. FIRME = 3,66 m2.
S. D_TIERRA = 4,99 m2.
S. SUELO_SEL_1 = 3,93 m2.

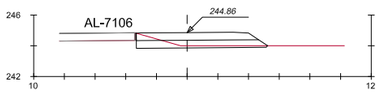

Pk=0+280

S. FIRME = 3,77 m2.
S. D_TIERRA = 2,31 m2.
S. SUELO_SEL_1 = 4,16 m2.

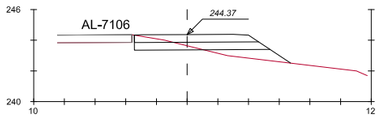

Pk=0+300

S. FIRME = 3,84 m2.
S. D_TIERRA = 2,41 m2.
S. SUELO_SEL_1 = 4,24 m2.
S. TERRAPLEN = 2,33 m2.

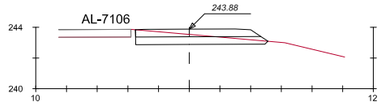

Pk=0+320

S. FIRME = 3,86 m2.
S. D_TIERRA = 5,01 m2.
S. SUELO_SEL_1 = 4,22 m2.

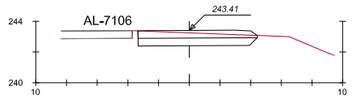

Pk=0+340

S. FIRME = 3,77 m2.
S. D_TIERRA = 6,23 m2.
S. SUELO_SEL_1 = 3,76 m2.

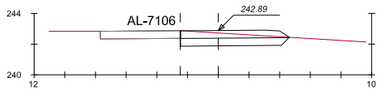

Pk=0+360

S. D_FIRME = 0,00 m2.
S. FIRME = 3,35 m2.
S. D_TIERRA = 5,29 m2.
S. SUELO_SEL_1 = 3,41 m2.

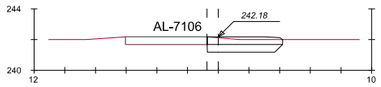

Pk=0+380

S. D_FIRME = 0,00 m2.
S. FIRME = 2,41 m2.
S. D_TIERRA = 4,09 m2.
S. SUELO_SEL_1 = 2,33 m2.

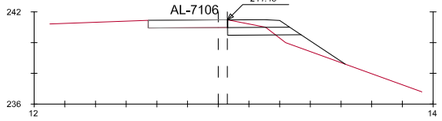

Pk=0+400

S. D_FIRME = 0,00 m2. S. TERRAPLEN = 2,12 m2.
S. FIRME = 1,82 m2.
S. D_TIERRA = 2,03 m2.
S. SUELO_SEL_1 = 2,21 m2.

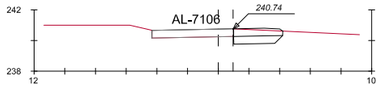

Pk=0+420

S. D_FIRME = 0,00 m2.
S. FIRME = 1,54 m2.
S. D_TIERRA = 2,73 m2.
S. SUELO_SEL_1 = 1,47 m2.

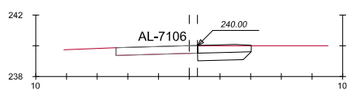

Pk=0+440

S. D_FIRME = 0,00 m2.
S. FIRME = 1,71 m2.
S. D_TIERRA = 3,14 m2.
S. SUELO_SEL_1 = 1,82 m2.

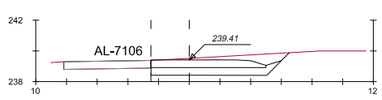

Pk=0+460

S. D_FIRME = 0,00 m2.
S. FIRME = 3,52 m2.
S. D_TIERRA = 9,91 m2.
S. SUELO_SEL_1 = 4,10 m2.

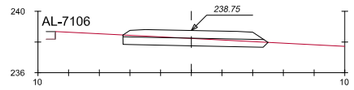

Pk=0+480

S. FIRME = 4,25 m2.
S. D_TIERRA = 4,39 m2.
S. SUELO_SEL_1 = 4,65 m2.

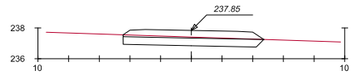

Pk=0+500

S. FIRME = 4,24 m2.
S. D_TIERRA = 5,01 m2.
S. SUELO_SEL_1 = 4,46 m2.

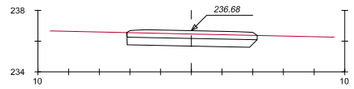

Pk=0+520

S. FIRME = 4,13 m2.
S. D_TIERRA = 6,54 m2.
S. SUELO_SEL_1 = 4,12 m2.

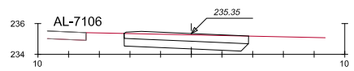

Pk=0+540

S. FIRME = 3,99 m2.
S. D_TIERRA = 7,22 m2.
S. SUELO_SEL_1 = 3,93 m2.

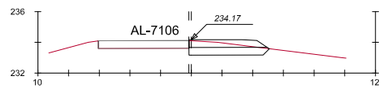

Pk=0+560

S. D_FIRME = 0,00 m2.
S. FIRME = 2,34 m2.
S. D_TIERRA = 3,65 m2.
S. SUELO_SEL_1 = 2,53 m2.

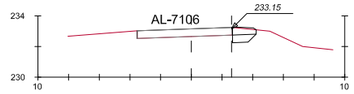

Pk=0+580

S. D_FIRME = 0,00 m2.
S. FIRME = 0,70 m2.
S. D_TIERRA = 1,24 m2.
S. SUELO_SEL_1 = 0,64 m2.

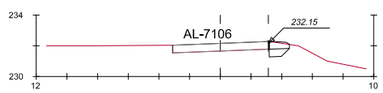

Pk=0+600

S. D_FIRME = 0,00 m2.
S. FIRME = 0,58 m2.
S. D_TIERRA = 1,03 m2.
S. SUELO_SEL_1 = 0,52 m2.

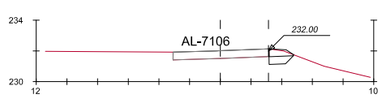

Pk=0+602.936

S. D_FIRME = 0,00 m2.
S. FIRME = 0,64 m2.
S. D_TIERRA = 1,20 m2.
S. SUELO_SEL_1 = 0,67 m2.

Agencia de Obra Pública de la Junta de Andalucía CONSEJERÍA DE FOMENTO Y VIVIENDA	JUNTA DE ANDALUCIA CONSEJERÍA DE FOMENTO Y VIVIENDA Dirección General de Infraestructuras	AUTOR DEL PROYECTO HORACIO PEDRAZA MARTÍNEZ	REVISADO POR JUAN HERRERA MOSCARDÓ	TÍTULO: AUTOVÍA DEL ALMANZORA (A-334). PROYECTO DE CONSTRUCCIÓN ACTUALIZADO. TRAMO: INTERSECCION EL CUCADOR – ENLACE CON AL-7106 EN LA CONCEPCION	SUSTITUYE A: SUSTITUIDO POR:	FECHA: OCTUBRE 2017 CLAVE: C-AL0120/APR0	ESCALA: E.H: 1/2000 E.V: 1/200 FORMATO ORIGINAL UNE A-1	SOLUCIONES AL TRÁFICO DURANTE LAS OBRAS REPOSICIÓN AL-7106. PERFILES TRANSVERSALES NOMBRE DEL FICHERO DIGITAL: 2.15.2.6 PERFILES TRANSVERSALES.dwg	NÚMERO DE PLANO: 2.15.2.6 HOJA 1 DE 1

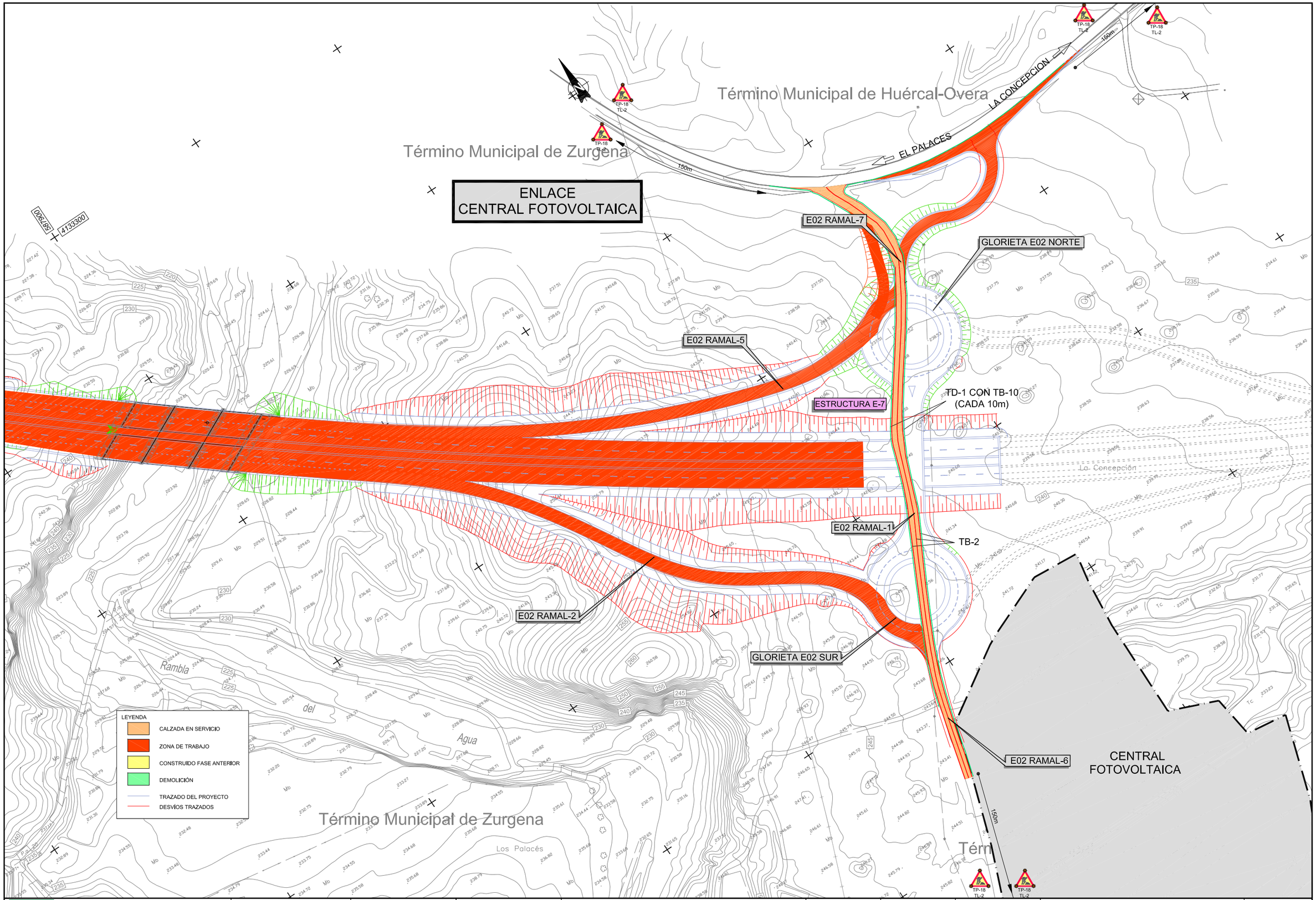

Agencia de Obra Pública de la Junta de Andalucía
CONSEJERÍA DE FOMENTO Y VIVIENDA

JUNTA DE ANDALUCIA
CONSEJERIA DE FOMENTO Y VIVIENDA
Dirección General de Infraestructuras

AUTOR DEL PROYECTO HORACIO PEDRAZA MARTÍNEZ	REVISADO POR JUAN HERRERA MOSCARDÓ	TITULO: AUTOVÍA DEL ALMANZORA (A-334). PROYECTO DE CONSTRUCCIÓN ACTUALIZADO. TRAMO: INTERSECCION EL CUCADOR – ENLACE CON AL-7106 EN LA CONCEPCION	SUSTITUYE A: SUSTITUIDO POR:	FECHA: OCTUBRE 2017 CLAVE: C-AL0120/APR0	ESCALA: 1/1000 FORMATO ORIGINAL UNE A-1	SOLUCIONES AL TRÁFICO DURANTE LAS OBRAS ENLACE CENTRAL FOTOVOLTAICA FASE 1. PLANTA NOMBRE DEL FICHERO DIGITAL: 2.15.3.1 FASES Y SEÑALIZACIÓN.dwg	NÚMERO DE PLANO: 2.15.3.1 HOJA 1 DE 1

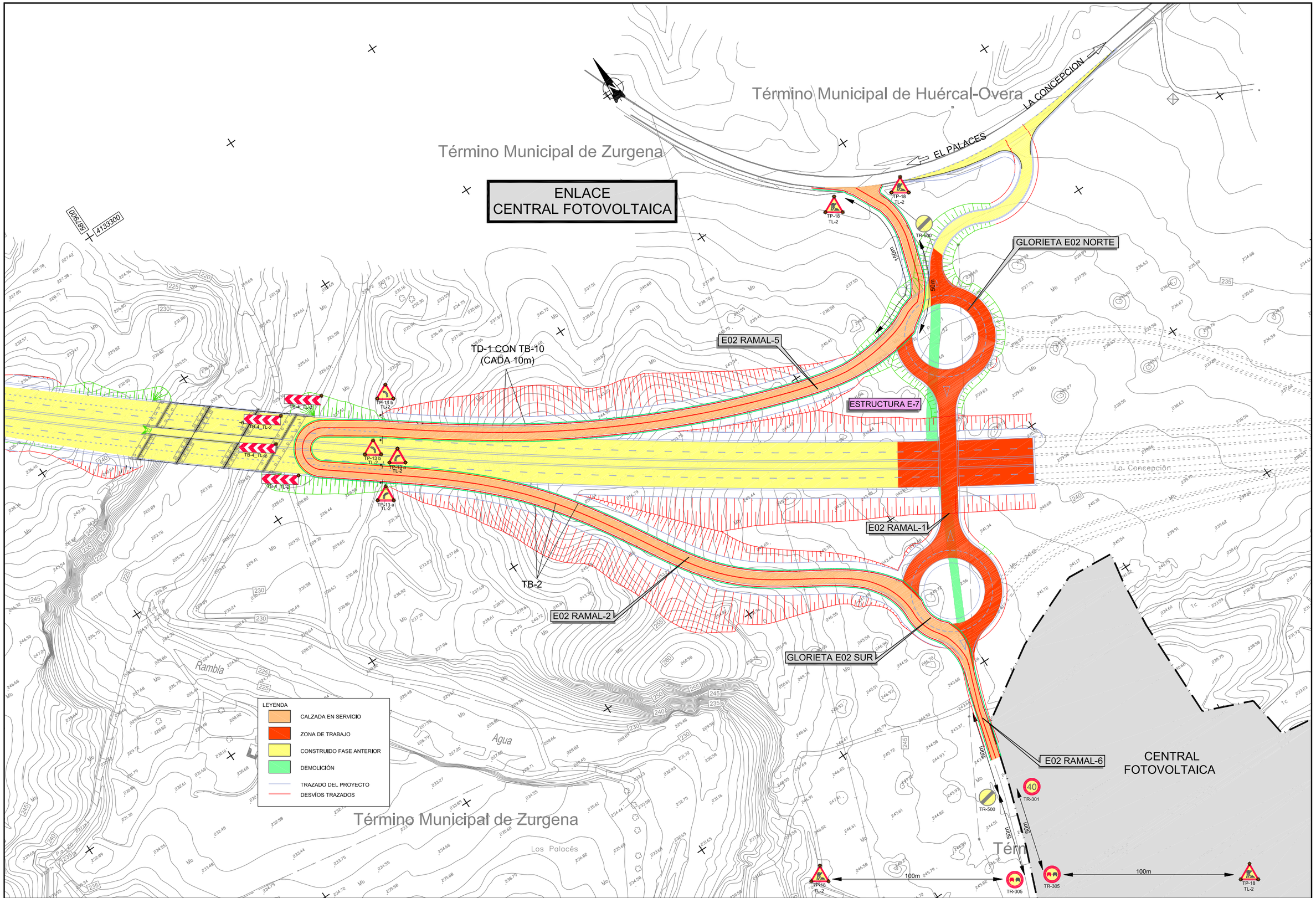

Agencia de Obra Pública de la Junta de Andalucía CONSEJERÍA DE FOMENTO Y VIVIENDA	JUNTA DE ANDALUCIA CONSEJERÍA DE FOMENTO Y VIVIENDA Dirección General de Infraestructuras	AUTOR DEL PROYECTO HORACIO PEDRAZA MARTÍNEZ	REVISADO POR JUAN HERRERA MOSCARDÓ	TÍTULO: AUTOVÍA DEL ALMANZORA (A-334). PROYECTO DE CONSTRUCCIÓN ACTUALIZADO. TRAMO: INTERSECCION EL CUCADOR – ENLACE CON AL-7106 EN LA CONCEPCION	SUSTITUYE A: SUSTITUIDO POR:	FECHA: OCTUBRE 2017 CLAVE: C-AL0120/APR0	ESCALA: 1/1000 FORMATO ORIGINAL UNE A–1	SOLUCIONES AL TRÁFICO DURANTE LAS OBRAS ENLACE CENTRAL FOTOVOLTAICA FASE 2. PLANTA NOMBRE DEL FICHERO DIGITAL: 2.15.3.2 FASES Y SEÑALIZACIÓN.dwg	NÚMERO DE PLANO: 2.15.3.2 HOJA 1 DE 1