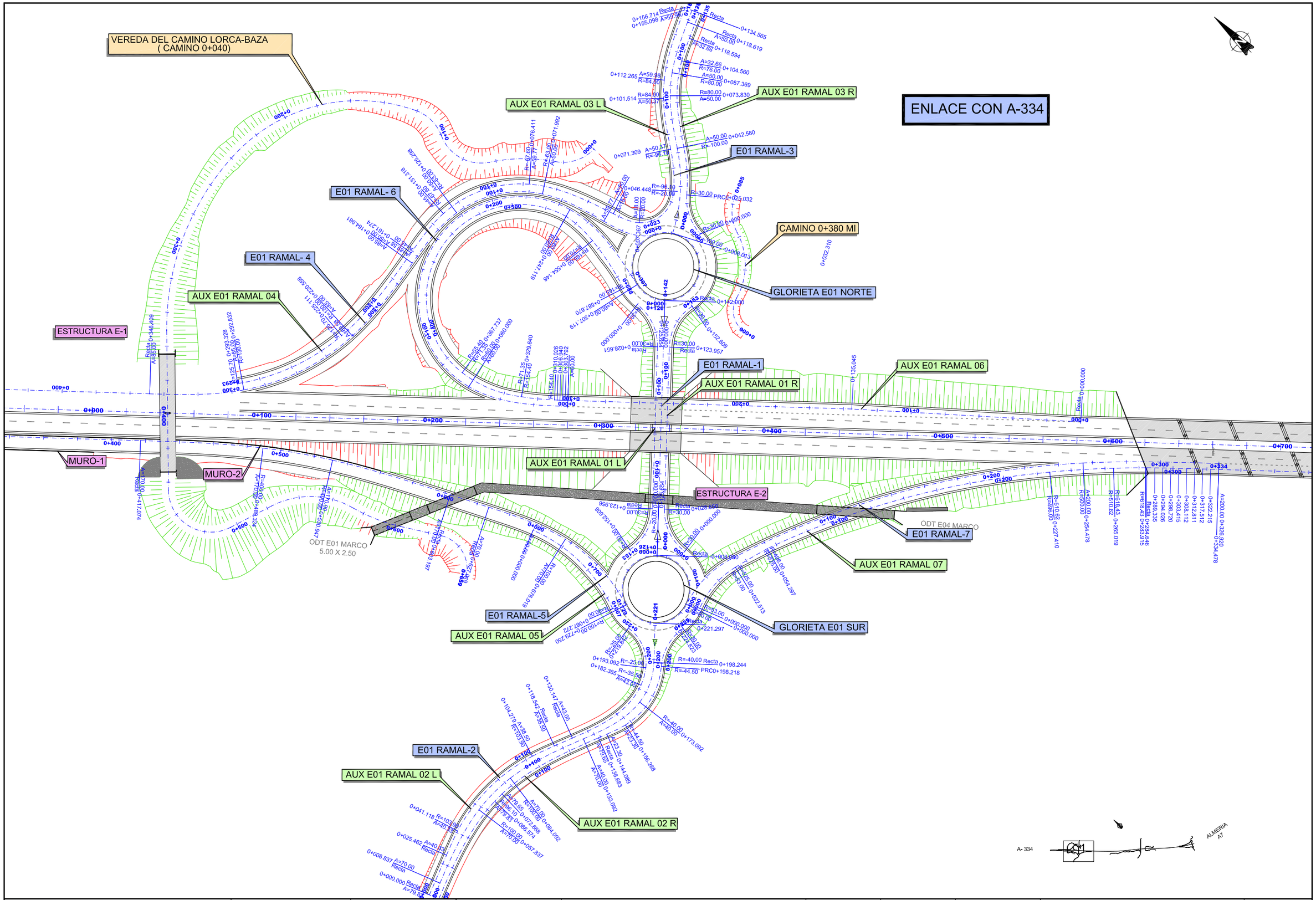

Agencia de Obra Pública de la Junta de Andalucía
CONSEJERÍA DE FOMENTO Y VIVIENDA

JUNTA DE ANDALUCIA
CONSEJERÍA DE FOMENTO Y VIVIENDA
Dirección General de Infraestructuras

AUTOR DEL PROYECTO	REVISADO POR	TITULO:	SUSTITUYE A:	FECHA:	ESCALA:		NÚMERO DE PLANO:
HORACIO PEDRAZA MARTÍNEZ	JUAN HERRERA MOSCARDÓ	AUTOVÍA DEL ALMANZORA (A-334). PROYECTO DE CONSTRUCCIÓN ACTUALIZADO. TRAMO: INTERSECCION EL CUCADOR – ENLACE CON AL-7106 EN LA CONCEPCION	SUSTITUIDO POR:	OCTUBRE 2017	1/1000	PLANTA REPLANTEO ENLACE A-334	2.6.1
				CLAVE: C-AL0120/APR0	FORMATO ORIGINAL UNE A–1	NOMBRE DEL FICHERO DIGITAL: 2.6.1 Planta Replanteo Enlace A-334.dwg	HOJA 1 DE 2

ENLACE CON A-334
GLORIETA NORTE

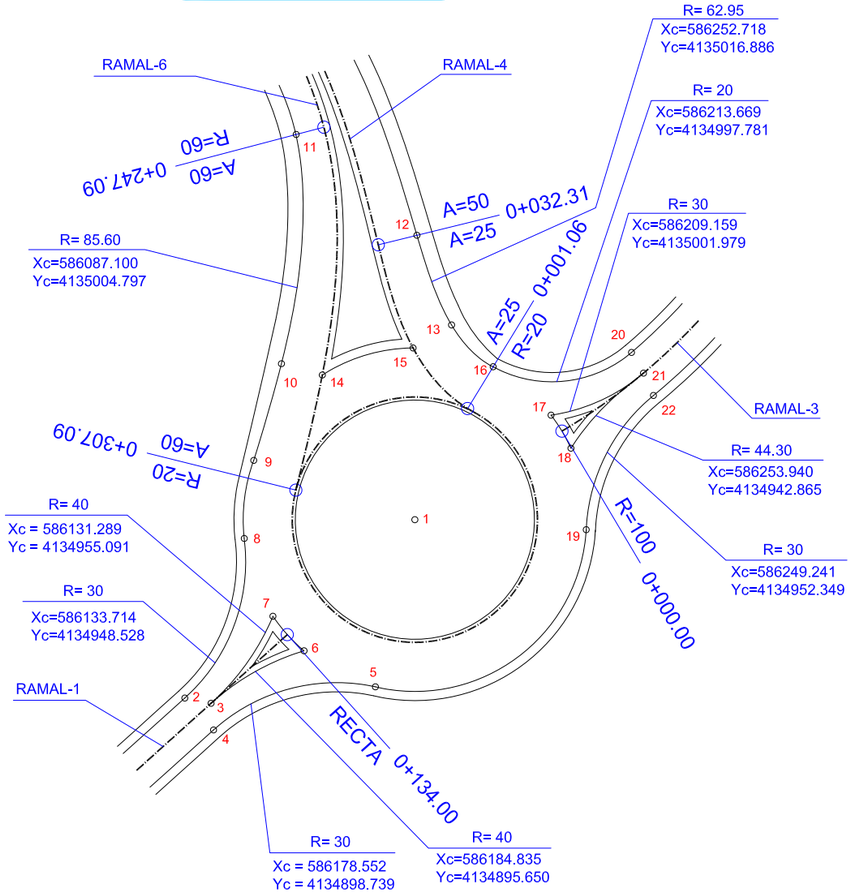

ENLACE CON A-334
GLORIETA SUR

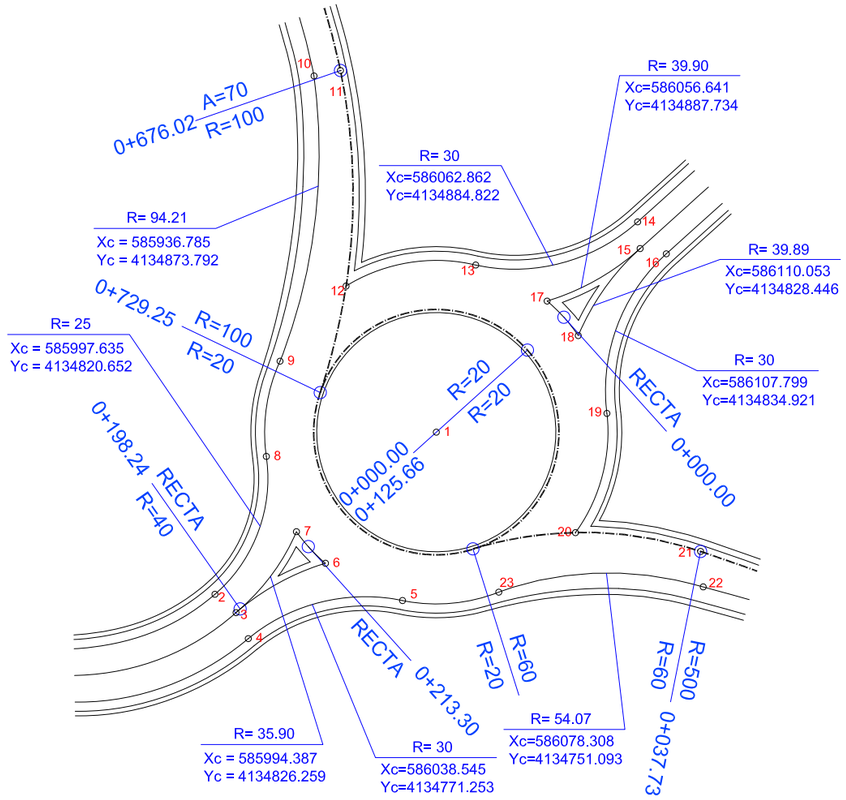

CUADRO DE REPLANTEO		
PUNTO	X	Y
1	X = 586191.311	Y = 4134955.312
2	X = 586153.790	Y = 4134926.231
3	X = 586158.073	Y = 4134925.378
4	X = 586158.478	Y = 4134921.034
5	X = 586184.879	Y = 4134928.06
6	X = 586173.236	Y = 4134933.937
7	X = 586168.159	Y = 4134939.568
8	X = 586163.485	Y = 4134952.25
9	X = 586165.034	Y = 4134964.977
10	X = 586169.552	Y = 4134980.738
11	X = 586171.953	Y = 4135018.107

CUADRO DE REPLANTEO		
PUNTO	X	Y
12	X = 586191.651	Y = 4135001.669
13	X = 586197.301	Y = 4134987.057
14	X = 586176.221	Y = 4134978.896
15	X = 586191.023	Y = 4134983.305
16	X = 586204.081	Y = 4134980.240
17	X = 586213.522	Y = 4134972.350
18	X = 586217.151	Y = 4134966.637
19	X = 586219.264	Y = 4134953.676
20	X = 586226.645	Y = 4134982.575
21	X = 586228.602	Y = 4134979.200
22	X = 586230.225	Y = 4134975.560

CUADRO DE REPLANTEO		
PUNTO	X	Y
1	X=586050.123	Y=4134828.168
2	X=586014.024	Y=4134801.742
3	X=586017.458	Y=4134798.748
4	X=586019.459	Y=4134794.512
5	X=586044.613	Y=4134800.723
6	X=586032.049	Y=4134806.794
7	X=586027.314	Y=4134811.943
8	X=586022.403	Y=4134824.218
9	X=586024.634	Y=4134839.737
10	X=586030.178	Y=4134886.239
11	X=586034.493	Y=4134887.126
12	X=586035.406	Y=4134851.981

CUADRO DE REPLANTEO		
PUNTO	X	Y
13	X=586056.552	Y=4134855.416
14	X=586082.959	Y=4134862.446
15	X=586083.364	Y=4134858.101
16	X=586087.643	Y=4134857.245
17	X=586068.199	Y=4134849.542
18	X=586073.275	Y=4134843.911
19	X=586077.950	Y=4134831.226
20	X=586072.820	Y=4134811.785
21	X=586095.380	Y=4134807.993
22	X=586093.658	Y=4134802.946
23	X=586060.316	Y=4134802.090

Agencia de Obra Pública de la Junta de Andalucía
CONSEJERÍA DE FOMENTO Y VIVIENDA

JUNTA DE ANDALUCIA
CONSEJERÍA DE FOMENTO Y VIVIENDA
Dirección General de Infraestructuras

AUTOR DEL PROYECTO: HORACIO PEDRAZA MARTÍNEZ

REVISADO POR: JUAN HERRERA MOSCARDÓ

TÍTULO: AUTOVÍA DEL ALMANZORA (A-334).
PROYECTO DE CONSTRUCCIÓN ACTUALIZADO.
TRAMO: INTERSECCION EL CUCADOR – ENLACE CON AL-7106
EN LA CONCEPCION

SUSTITUYE A:

SUSTITUIDO POR:

FECHA: OCTUBRE 2017

CLAVE: C-AL0120/APR0

ESCALA: 1/500

FORMATO ORIGINAL UNE A–1

REPLANTEO ENLACE A-334
PUNTOS SINGULARES

NOMBRE DEL FICHERO DIGITAL: 2.6.1 Planta Replanteo Enlace A-334.dwg

NÚMERO DE PLANO: 2.6.1

HOJA 2 DE 2

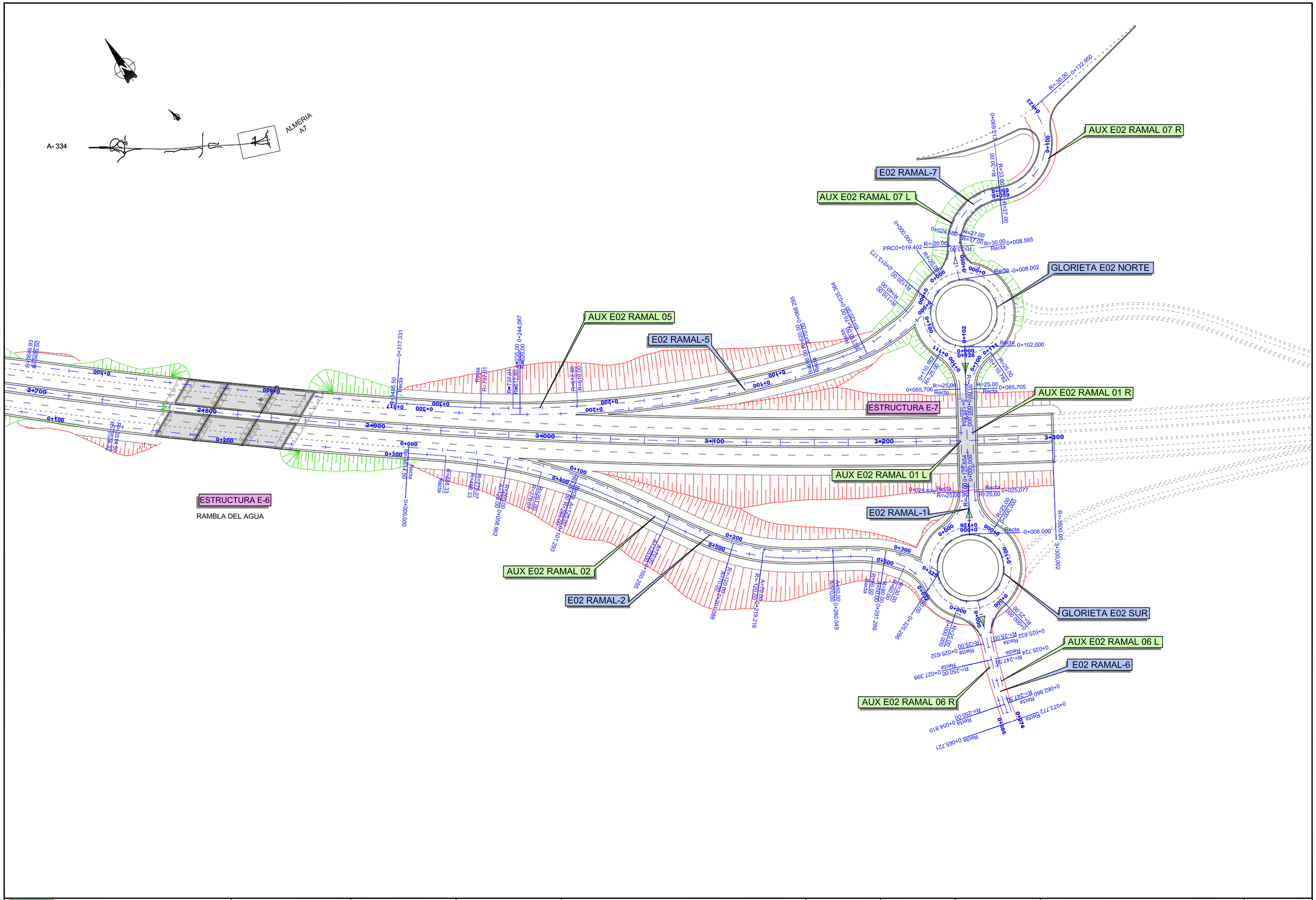

Agencia de Obra Pública de la Junta de Andalucía
CONSEJERÍA DE FOMENTO Y VIVIENDA

JUNTA DE ANDALUCIA
CONSEJERÍA DE FOMENTO Y VIVIENDA
Dirección General de Infraestructuras

AUTOR DEL PROYECTO: HORACIO PEDRAZA MARTÍNEZ

REVISADO POR: JUAN HERRERA MOSCARDÓ

TITULO: AUTOVÍA DEL ALMANZORA (A-334).
PROYECTO DE CONSTRUCCIÓN ACTUALIZADO.
TRAMO: INTERSECCION EL CUCADOR – ENLACE CON AL-7106 EN LA CONCEPCION

SUSTITUYE A:

SUSTITUIDO POR:

FECHA: OCTUBRE 2017

CLAVE: C-AL0120/APR0

ESCALA: 1/1000

FORMATO ORIGINAL UNE A–1

PLANTA ENLACE
CENTRAL FOTOVOLTAICA

NOMBRE DEL FICHERO DIGITAL: 2.6.2 Planta Replanteo Enlace CF.dwg

NÚMERO DE PLANO: 2.6.2

HOJA 1 DE 2

ENLACE CENTRAL FOTOVOLTAICA GLORIETA SUR

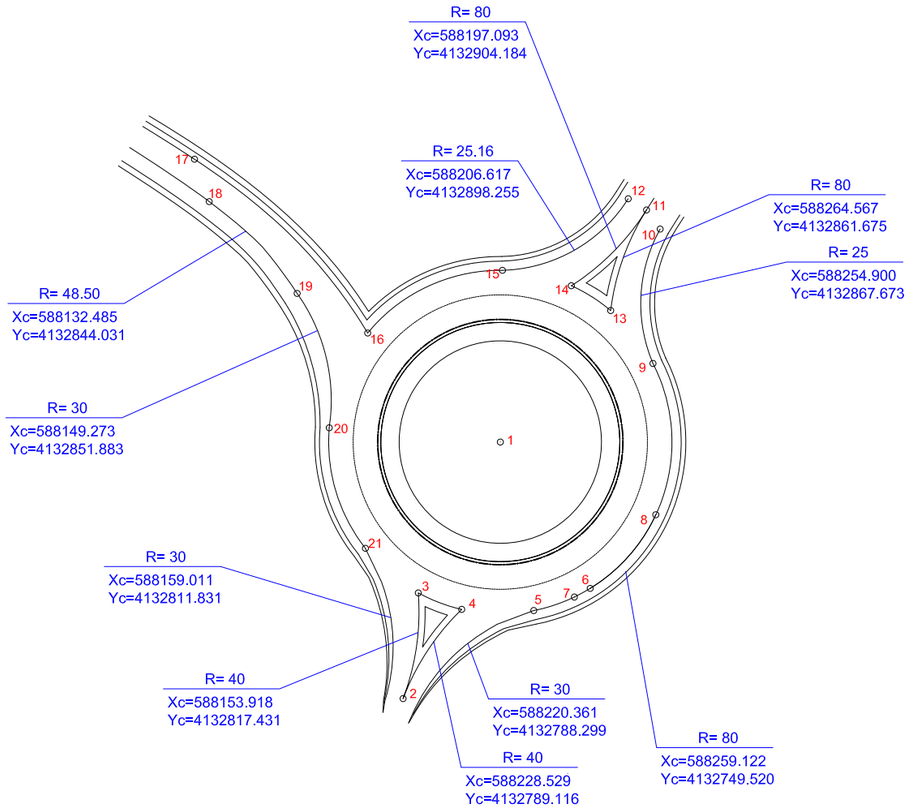

ENLACE CENTRAL FOTOVOLTAICA GLORIETA NORTE

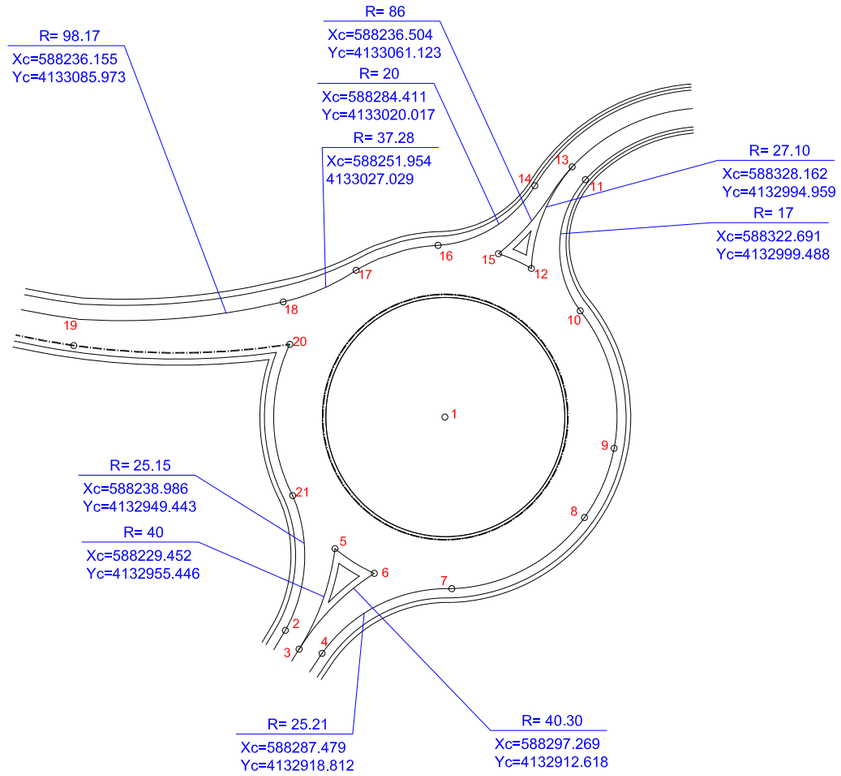

CUADRO DE REPLANTEO		
PUNTO	X	Y
1	X=588207.005	Y=4132845.104
2	X=588191.142	Y=4132803.288
3	X=588193.620	Y=4132820.510
4	X=588200.704	Y=4132817.828
5	X=588212.454	Y=4132817.639
6	X=588219.081	Y=4132819.842
7	X=589677.838	Y=4133135.238
8	X=588232.364	Y=4132833.254
9	X=588231.899	Y=4132857.914
10	X=588233.069	Y=4132879.825
11	X=588230.846	Y=4132882.936

CUADRO DE REPLANTEO		
PUNTO	X	Y
12	X=588227.864	Y=4132884.768
13	X=588225.002	Y=4132866.547
14	X=588218.585	Y=4132870.586
15	X=588207.347	Y=4132873.100
16	X=588185.372	Y=4132862.879
17	X=588157.124	Y=4132891.214
18	X=588159.523	Y=4132884.300
19	X=588173.866	Y=4132869.334
20	X=588179.098	Y=4132847.428
21	X=588184.999	Y=4132827.784

CUADRO DE REPLANTEO		
PUNTO	X	Y
1	X=588286.990	Y=4132971.999
2	X=588260.961	Y=4132937.226
3	X=588263.209	Y=4132934.161
4	X=588266.962	Y=4132933.475
5	X=588269.059	Y=4132950.559
6	X=588275.476	Y=4132946.520
7	X=588288.113	Y=4132944.022
8	X=588309.761	Y=4132955.621
9	X=588314.593	Y=4132966.902
10	X=588309.063	Y=4132989.321
11	X=588309.899	Y=4133010.689
12	X=588301.091	Y=4132996.226

CUADRO DE REPLANTEO		
PUNTO	X	Y
13	X=588307.745	Y=4133012.780
14	X=588301.654	Y=4133009.711
15	X=588295.719	Y=4132998.625
16	X=588285.883	Y=4132999.983
17	X=588272.520	Y=4132995.932
18	X=588260.620	Y=4132990.767
19	X=588226.452	Y=4132983.656
20	X=588261.697	Y=4132983.850
21	X=588262.163	Y=4132959.192

Agencia de Obra Pública de la Junta de Andalucía
CONSEJERÍA DE FOMENTO Y VIVIENDA

JUNTA DE ANDALUCIA
CONSEJERÍA DE FOMENTO Y VIVIENDA
Dirección General de Infraestructuras

AUTOR DEL PROYECTO: HORACIO PEDRAZA MARTÍNEZ

REVISADO POR: JUAN HERRERA MOSCARDÓ

TÍTULO: AUTOVÍA DEL ALMANZORA (A-334).
PROYECTO DE CONSTRUCCIÓN ACTUALIZADO.
TRAMO: INTERSECCION EL CUCADOR – ENLACE CON AL-7106 EN LA CONCEPCION

SUSTITUYE A:
SUSTITUIDO POR:

FECHA: OCTUBRE 2017
CLAVE: C-AL0120/APR0

ESCALA: 1/500
FORMATO ORIGINAL UNE A–1

REPLANTEO CENTRAL FOTOVOLTAICA
PUNTOS SINGULARES

NOMBRE DEL FICHERO DIGITAL: 2.6.2 Planta Replanteo Enlace CF.dwg

NÚMERO DE PLANO: 2.6.2

HOJA 2 DE 2

TRONCO PRINCIPAL. SECCION TIPO EN RECTA
ESCALA 1/50

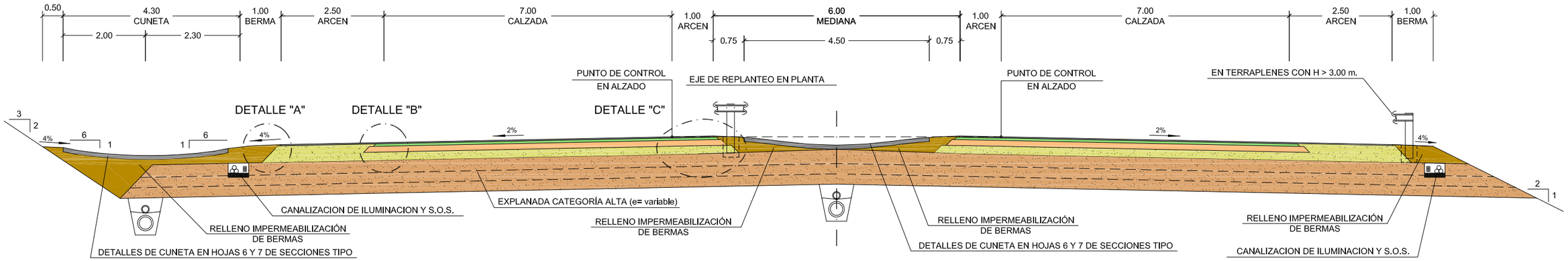

TIPO DE EXPLANADA S2

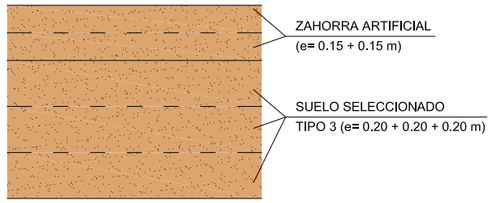

TRAMIFICACIÓN DE LA EXPLANADA		
INICIO TRAMO	FINAL TRAMO	SECCIÓN
0+000	0+920	S1
0+920	1+585	S2
1+585	3+300	S1

TIPO DE EXPLANADA S1

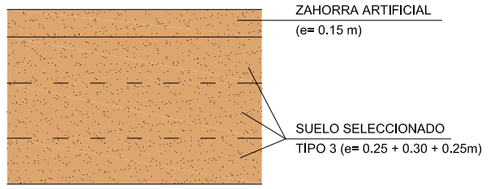

TRONCO PRINCIPAL. SECCION TIPO EN CURVA
ESCALA 1/50

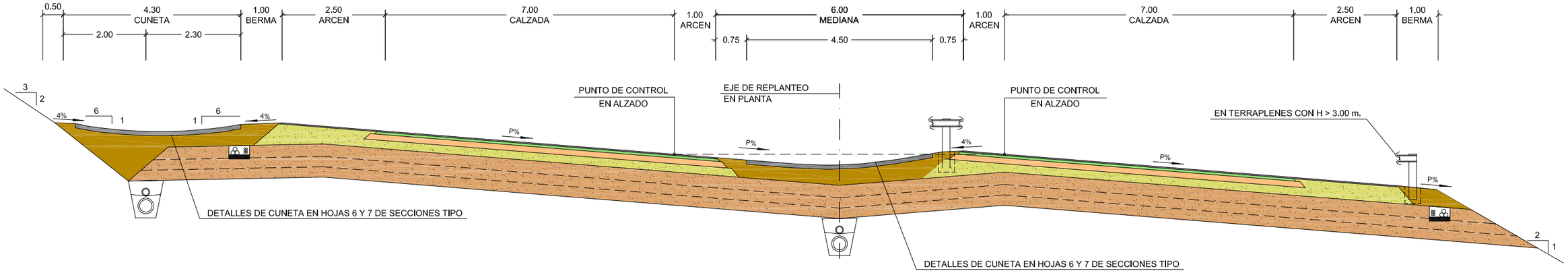

DETALLE "A"
ESCALA 1/15

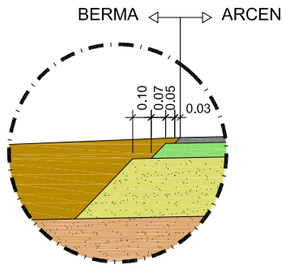

DETALLE "B"
ESCALA 1/15

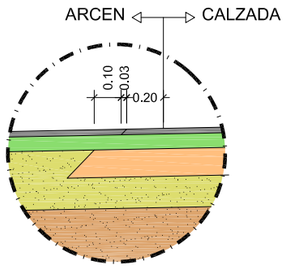

DETALLE "C"
ESCALA 1/15

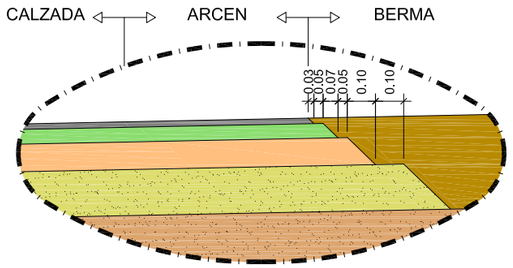

DETALLE DE FIRME

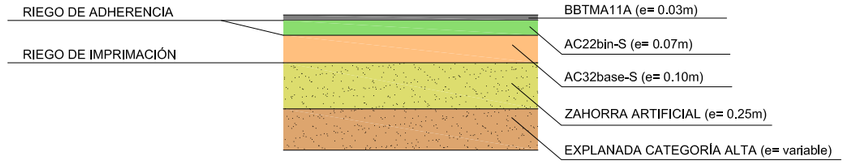

Agencia de Obra Pública de la Junta de Andalucía CONSEJERÍA DE FOMENTO Y VIVIENDA	JUNTA DE ANDALUCIA CONSEJERÍA DE FOMENTO Y VIVIENDA Dirección General de Infraestructuras	AUTOR DEL PROYECTO HORACIO PEDRAZA MARTÍNEZ	REVISADO POR JUAN HERRERA MOSCARDÓ	TITULO: AUTOVÍA DEL ALMANZORA (A-334). PROYECTO DE CONSTRUCCIÓN ACTUALIZADO. TRAMO: INTERSECCION EL CUCADOR – ENLACE CON AL-7106 EN LA CONCEPCION	SUSTITUYE A: SUSTITUIDO POR:	FECHA: DICIEMBRE 2017 CLAVE: C-AL0120/APR0	ESCALA: VARIAS FORMATO ORIGINAL UNE A–1	SECCIONES TIPO NOMBRE DEL FICHERO DIGITAL: 2.07_SECCIONES TIPO.dwg	NÚMERO DE PLANO: 2.7 HOJA 1 DE 8

ENLACE A-334 Y CENTRAL FOTOVOLTAICA
RAMAL DE DOBLE SENTIDO. SECCION TIPO EN RECTA
ESCALA 1/50

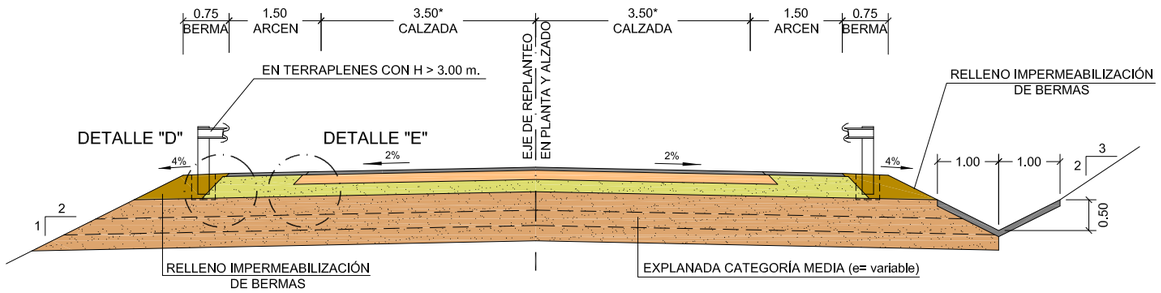

*NOTAS: SEMIANCHOS DE CALZADA DE 3m EN RAMAL-2 DEL ENLACE A-334, PARA AJUSTARSE AL ANCHO DE LA ACTUAL A-1101

ENLACE A-334 Y CENTRAL FOTOVOLTAICA
RAMAL DE SENTIDO UNICO. SECCION TIPO
ESCALA 1/50

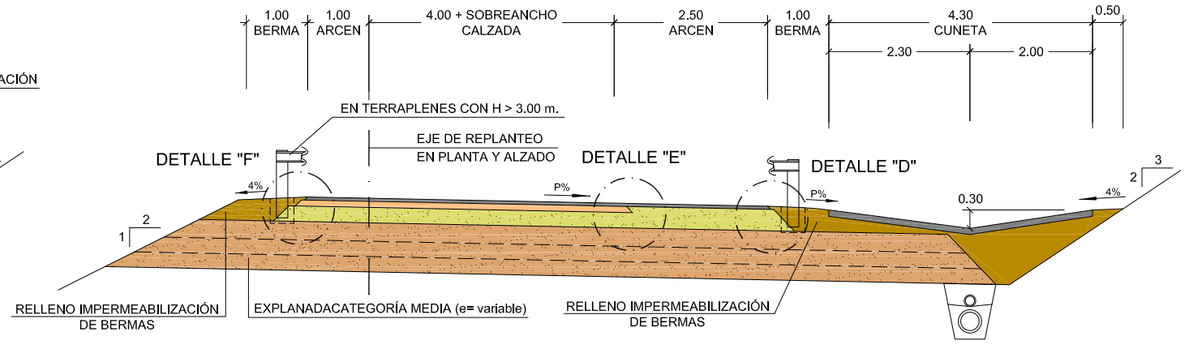

ENLACE A-334 Y CENTRAL FOTOVOLTAICA
RAMAL DE DOBLE SENTIDO. SECCION TIPO EN CURVA
ESCALA 1/50

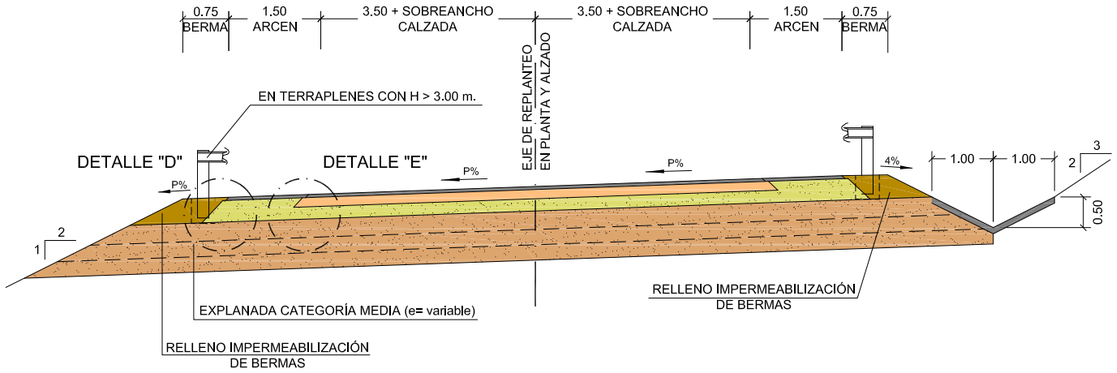

ENLACE A-334 Y CENTRAL FOTOVOLTAICA
RAMAL DE SENTIDO UNICO. SECCION TIPO CON LIMATESA EN SUBRASANTE
ESCALA 1/50

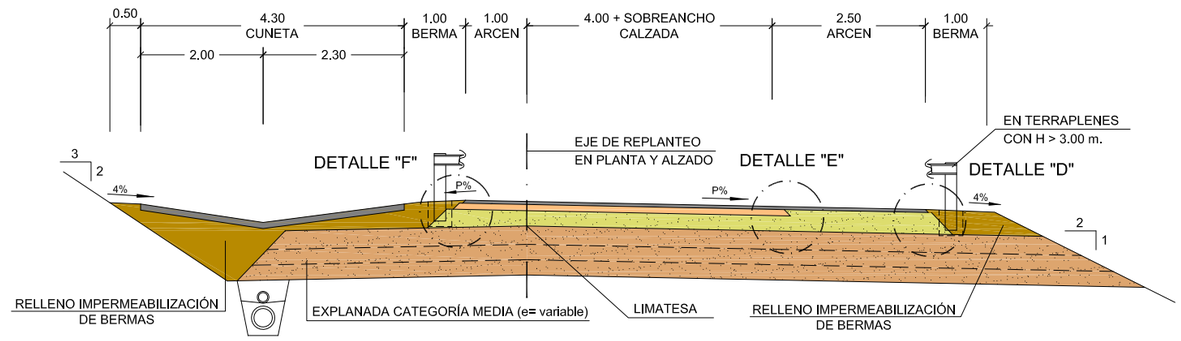

ENLACE A-334, ZONA DE CALZADAS ADYACENTES
RAMALES 4 Y 6 SENTIDO CONTRARIO. SECCION TIPO
ESCALA 1/50

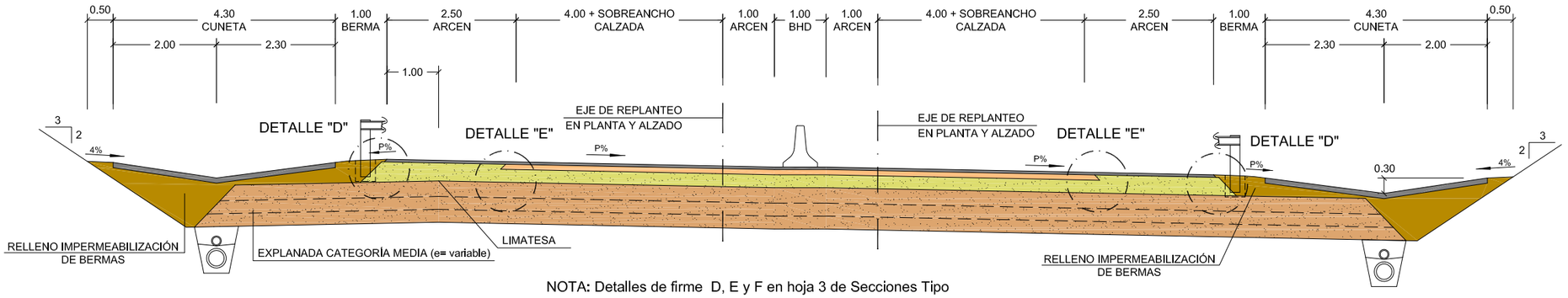

NOTA: Detalles de firme D, E y F en hoja 3 de Secciones Tipo

Agencia de Obra Pública de la Junta de Andalucía CONSEJERÍA DE FOMENTO Y VIVIENDA	JUNTA DE ANDALUCIA CONSEJERÍA DE FOMENTO Y VIVIENDA Dirección General de Infraestructuras	AUTOR DEL PROYECTO HORACIO PEDRAZA MARTÍNEZ	REVISADO POR JUAN HERRERA MOSCARDÓ	TITULO: AUTOVÍA DEL ALMANZORA (A-334). PROYECTO DE CONSTRUCCIÓN ACTUALIZADO. TRAMO: INTERSECCION EL CUCADOR – ENLACE CON AL-7106 EN LA CONCEPCION	SUSTITUYE A: SUSTITUIDO POR:	FECHA: DICIEMBRE 2017 CLAVE: C-AL0120/APR0	ESCALA: VARIAS FORMATO ORIGINAL UNE A-1	SECCIONES TIPO NOMBRE DEL FICHERO DIGITAL: 2.07_SECCIONES TIPO.dwg	NÚMERO DE PLANO: 2.7 HOJA 2 DE 8

ENLACE A-334 Y CENTRAL FOTOVOLTAICA
GLORIETAS. SECCION TIPO
ESCALA 1/50

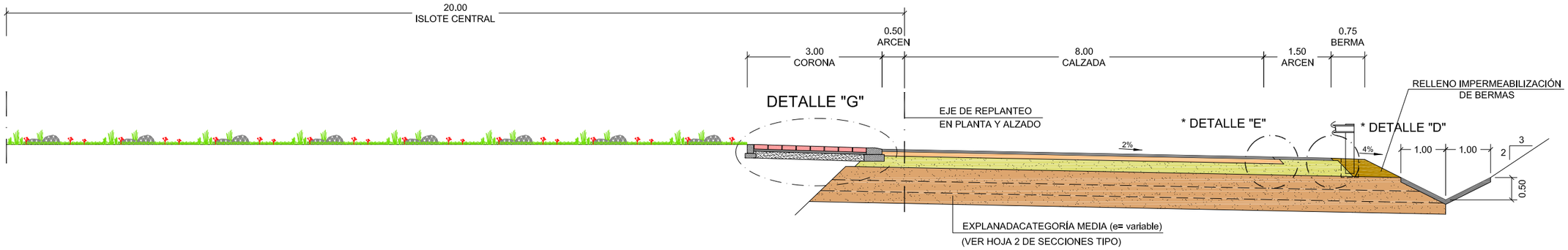

DETALLE "G"
ESCALA 1/15

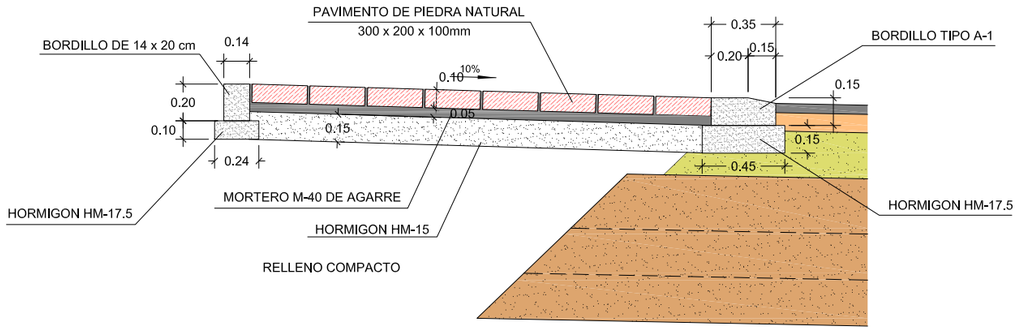

TIPO DE EXPLANADA ENLACE A-334, CENTRAL FOTOVOLTAICA Y REPOSICIÓN AL-7106

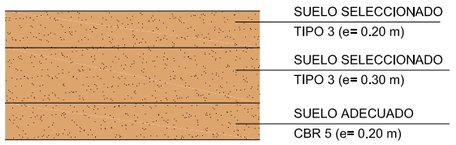

DETALLE DE FIRME EN ENLACE A-334 Y REPOSICIÓN AL-7106

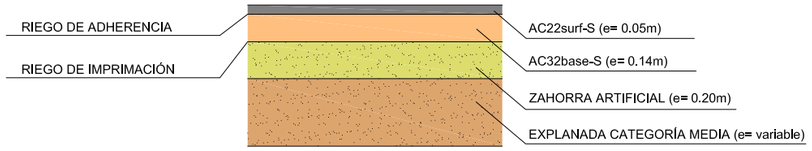

DETALLE DE FIRME EN ENLACE CENTRAL FOTOVOLTAICA

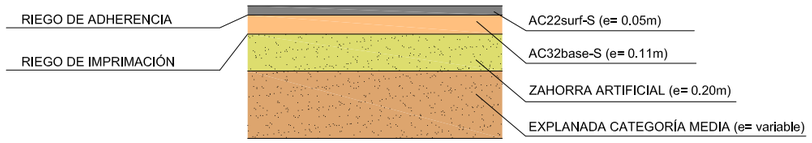

*DETALLE "D". ARCÉN > 1.25 m
ESCALA 1/15

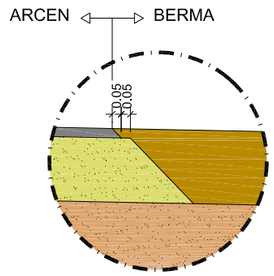

*DETALLE "E". ARCÉN > 1.25 m
ESCALA 1/15

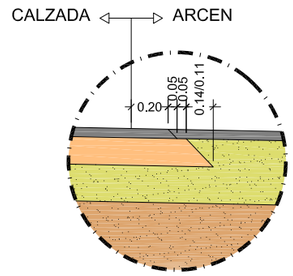

*DETALLE "F". ARCÉN < 1.25 m
ESCALA 1/15

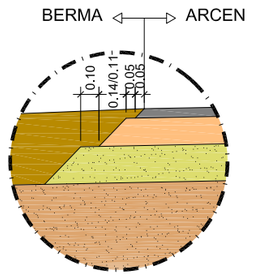

Agencia de Obra Pública de la Junta de Andalucía CONSEJERÍA DE FOMENTO Y VIVIENDA	JUNTA DE ANDALUCIA CONSEJERÍA DE FOMENTO Y VIVIENDA Dirección General de Infraestructuras	AUTOR DEL PROYECTO HORACIO PEDRAZA MARTÍNEZ	REVISADO POR JUAN HERRERA MOSCARDÓ	TITULO: AUTOVÍA DEL ALMANZORA (A-334). PROYECTO DE CONSTRUCCIÓN ACTUALIZADO. TRAMO: INTERSECCION EL CUCADOR – ENLACE CON AL-7106 EN LA CONCEPCION	SUSTITUYE A: SUSTITUIDO POR:	FECHA: DICIEMBRE 2017 CLAVE: C-AL0120/APR0	ESCALA: VARIAS FORMATO ORIGINAL UNE A–1	SECCIONES TIPO NOMBRE DEL FICHERO DIGITAL: 2.07_SECCIONES TIPO.dwg	NÚMERO DE PLANO: 2.7 HOJA 3 DE 8

REPOSICIÓN DE CARRETERA AL-7106.
ZURGENA - EL PALACES . SECCION TIPO

ESCALA 1/50

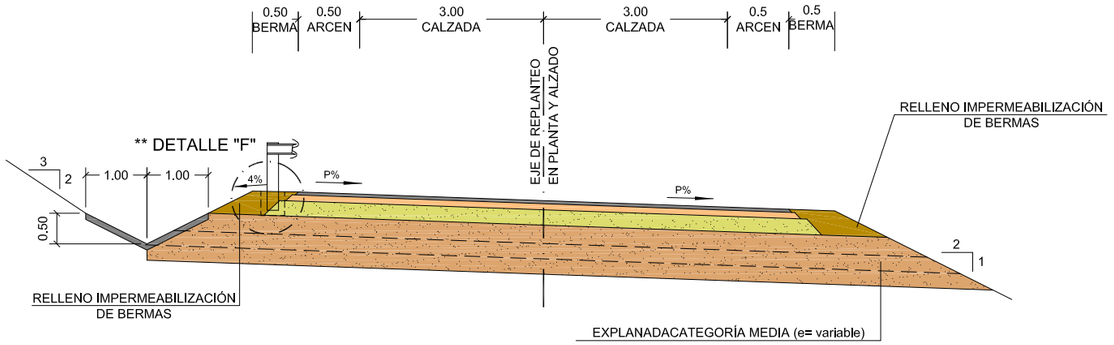

CAMINOS DE SERVICIO. SECCION TIPO

ESCALA 1/50

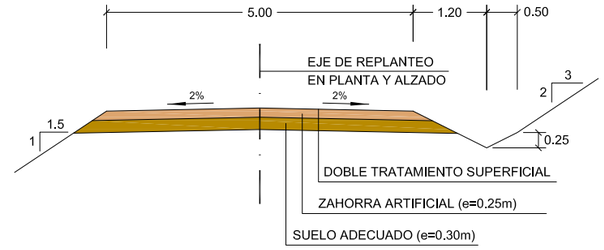

VEREDA. SECCION TIPO

ESCALA 1/50

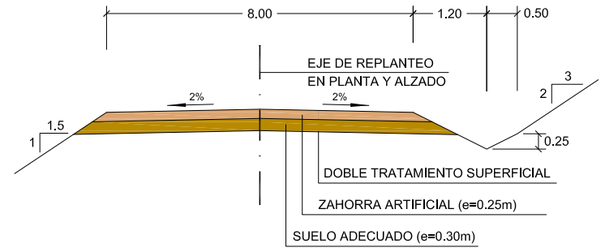

TABLAS DE SOBREANCHOS

SOBREANCHOS ENLACE 1 (A-334 El Cucador)		
Eje	Radio	Sobreancho
E01 Ramal02	100.0000	0.9000
	40.0000	1.5000
E01 Ramal03	100.0000	0.4000
	80.0000	0.5000
E01 Ramal04	63.0000	0.6000
	130.0000	0.3000
E01 Ramal05	100.0000	Variable
E01 Ramal06	60.0000	0.6000

SOBREANCHOS ENLACE 2 (Central Fotovoltaica)		
Eje	Radio	Sobreancho
E02 Ramal02	120.0000	0.1000

TABLA DE ESPESORES DE CAPA VEGETAL

ESPESORES TIERRA VEGETAL		
PK Inicial	PK Final	Espesor (m)
0+000	0+260	0.3000
0+260	0+620	0.5000
0+920	1+400	0.2000
1+400	2+260	0.3000
2+260	3+200	0.1000
3+200	3+300	0.3000

TABLA DE SANEOS PARA TERRAPLÉN

SANEOS TERRAPLÉN			
PK Inicial	Pk Final	Saneo (m)	Relleno saneo
0+260	0+500	3.0000	Suelo seleccionado S2
0+500	0+620	1.0000	Suelo tolerable S0
1+460	1+520	1.0000	Suelo tolerable S0
1+580	1+680	1.0000	Suelo tolerable S0
1+800	1+965	1.5000	Suelo tolerable S0
2+320	2+410	1.0000	Suelo tolerable S0
2+500	2+690	1.0000	Suelo tolerable S0
2+720	2+740	1.0000	Suelo tolerable S0

SANEOS DESMONTE (por plasticidad)			
PK Inicial	Pk Final	Saneo (m)	Relleno saneo
0+970	1+580	0.9000	Suelo tolerable S0

CAZ SUMIDERO CONTINUO Ø 300 mm

ALZADO-SECCION A-A

ESCALA 1:10

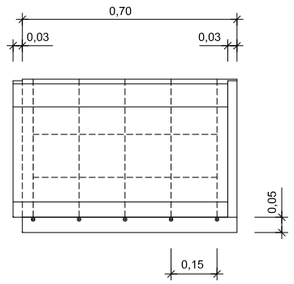

DETALLE DE CAZ

ESCALA 1:20

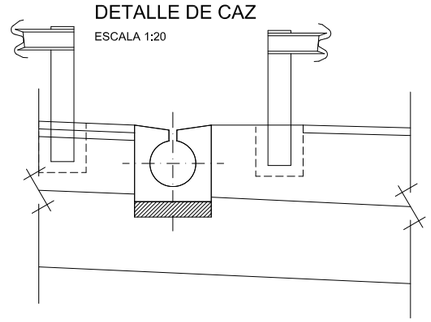

PLANTA

ESCALA 1:10

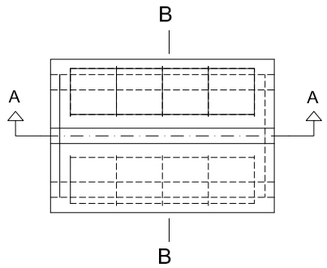

SECCION B-B

ESCALA 1:10

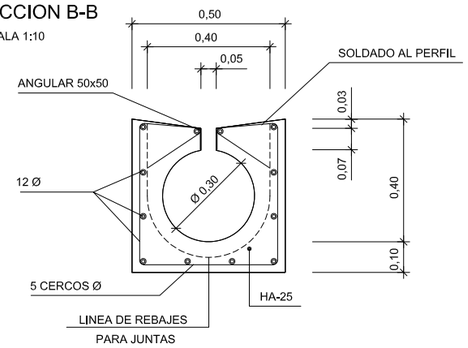

Agencia de Obra Pública de la Junta de Andalucía CONSEJERÍA DE FOMENTO Y VIVIENDA	JUNTA DE ANDALUCIA CONSEJERÍA DE FOMENTO Y VIVIENDA Dirección General de Infraestructuras	AUTOR DEL PROYECTO HORACIO PEDRAZA MARTÍNEZ	REVISADO POR JUAN HERRERA MOSCARDÓ	TITULO: AUTOVÍA DEL ALMANZORA (A-334). PROYECTO DE CONSTRUCCIÓN ACTUALIZADO. TRAMO: INTERSECCION EL CUCADOR – ENLACE CON AL-7106 EN LA CONCEPCION	SUSTITUYE A: SUSTITUIDO POR:	FECHA: DICIEMBRE 2017 CLAVE: C-AL0120/APR0	ESCALA: VARIAS FORMATO ORIGINAL UNE A-1	SECCIONES TIPO NOMBRE DEL FICHERO DIGITAL: 2.07_SECCIONES TIPO.dwg	NÚMERO DE PLANO: 2.7 HOJA 4 DE 8

ESTRUCTURA E-1
E-1 - VEREDA DEL CAMINO DE LORCA A BAZA

ESCALA 1/50

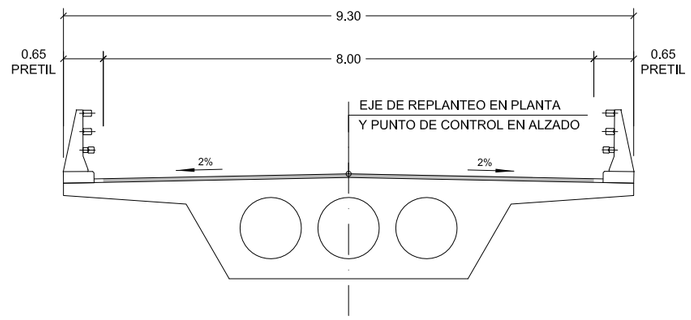

ESTRUCTURA E-7
RAMAL-1. ENLACE CENTRAL FOTOVOLTAICA.

ESCALA 1/50

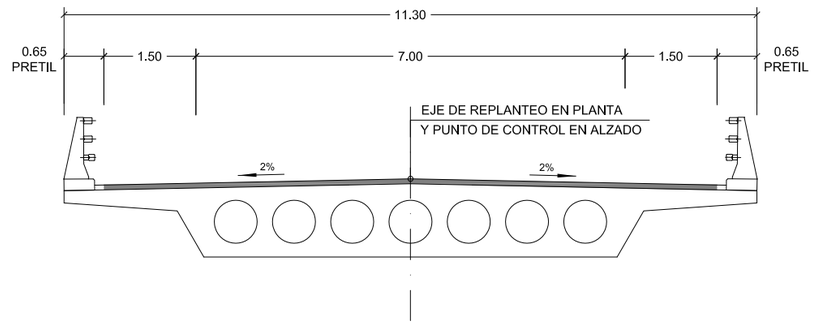

ESTRUCTURA E-2
PASO SUPERIOR P.K. 0+335

ESCALA 1/50

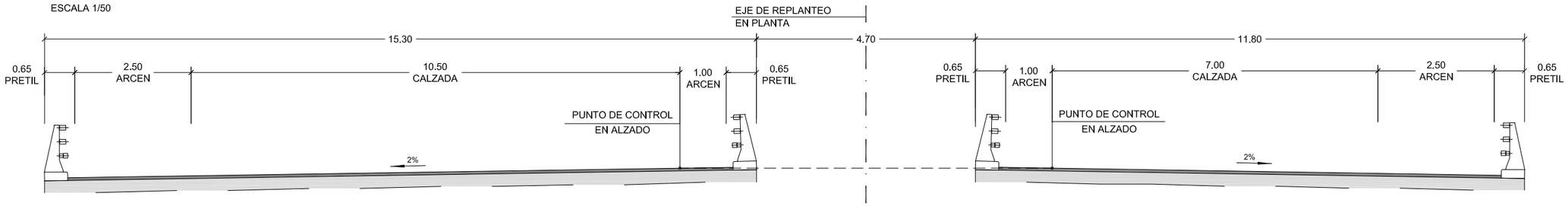

CALZADA IZQUIERDA

CALZADA DERECHA

ESTRUCTURA E-3
VIADUCTO RIO ALMANZORA

ESCALA 1/50

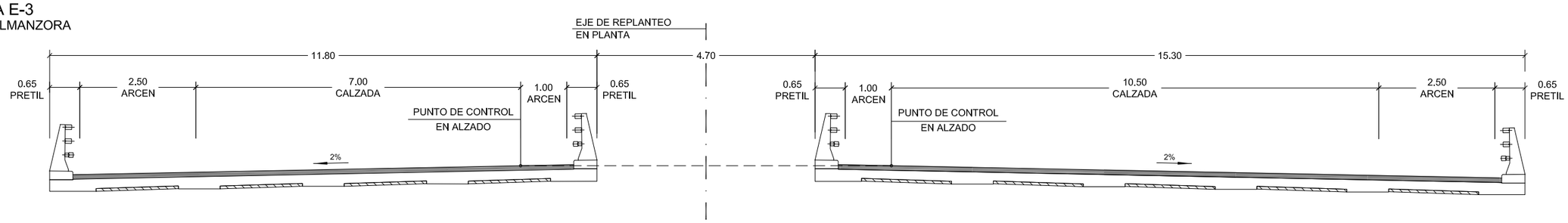

CALZADA IZQUIERDA

CALZADA DERECHA

Agencia de Obra Pública de la Junta de Andalucía CONSEJERÍA DE FOMENTO Y VIVIENDA	JUNTA DE ANDALUCIA CONSEJERÍA DE FOMENTO Y VIVIENDA Dirección General de Infraestructuras	AUTOR DEL PROYECTO HORACIO PEDRAZA MARTÍNEZ	REVISADO POR JUAN HERRERA MOSCARDÓ	TÍTULO: AUTOVÍA DEL ALMANZORA (A-334). PROYECTO DE CONSTRUCCIÓN ACTUALIZADO. TRAMO: INTERSECCION EL CUCADOR – ENLACE CON AL-7106 EN LA CONCEPCION	SUSTITUYE A: SUSTITUIDO POR:	FECHA: DICIEMBRE 2017 CLAVE: C-AL0120/APR0	ESCALA: VARIAS FORMATO ORIGINAL UNE A-1	SECCIONES TIPO NOMBRE DEL FICHERO DIGITAL: 2.07_SECCIONES TIPO.dwg	NÚMERO DE PLANO: 2.7 HOJA 5 DE 8

ESTRUCTURA E-5
BARRANCO DEL LLORÓN
ESCALA 1/50

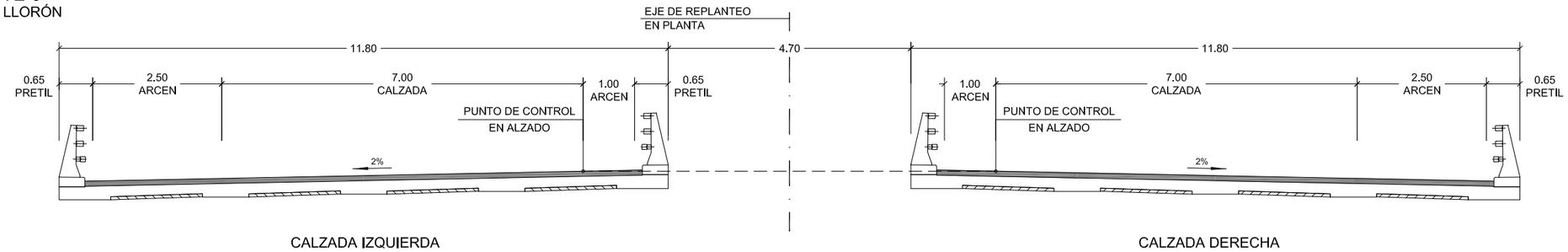

ESTRUCTURA E-6
RAMBLA DEL AGUA
ESCALA 1/50

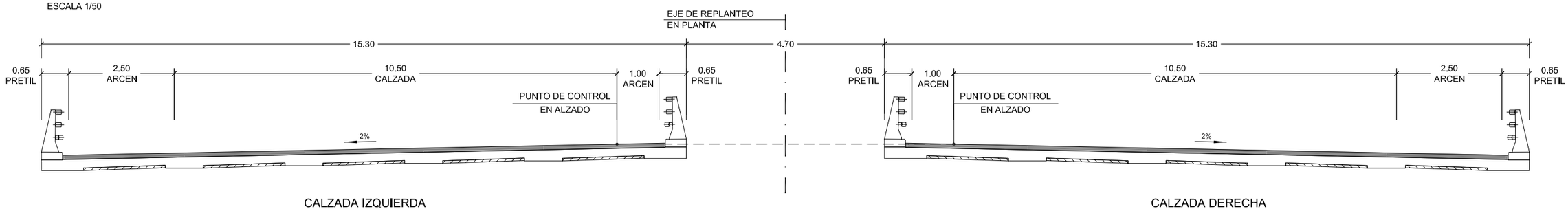

DETALLE DE FIRME EN ESTRUCTURAS DEL TRONCO



DETALLE DE FIRME EN RESTO ESTRUCTURAS

DESPEJE EN RAMAL -2 ENLACE CENTRAL FOTOVOLAICA.
ESCALA 1/100

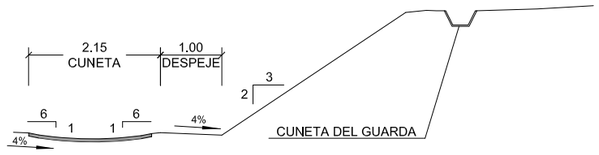

Agencia de Obra Pública de la Junta de Andalucía CONSEJERÍA DE FOMENTO Y VIVIENDA	JUNTA DE ANDALUCIA CONSEJERÍA DE FOMENTO Y VIVIENDA Dirección General de Infraestructuras	AUTOR DEL PROYECTO HORACIO PEDRAZA MARTÍNEZ	REVISADO POR JUAN HERRERA MOSCARDÓ	TITULO: AUTOVÍA DEL ALMANZORA (A-334). PROYECTO DE CONSTRUCCIÓN ACTUALIZADO. TRAMO: INTERSECCION EL CUCADOR – ENLACE CON AL-7106 EN LA CONCEPCION	SUSTITUYE A: SUSTITUIDO POR:	FECHA: DICIEMBRE 2017 CLAVE: C-AL0120/APR0	ESCALA: VARIAS FORMATO ORIGINAL UNE A–1	SECCIONES TIPO NOMBRE DEL FICHERO DIGITAL: 2.07_SECCIONES TIPO.dwg	NÚMERO DE PLANO: 2.7 HOJA 6 DE 8

DETALLE DE CUNETA LATERAL. GEOMETRIA

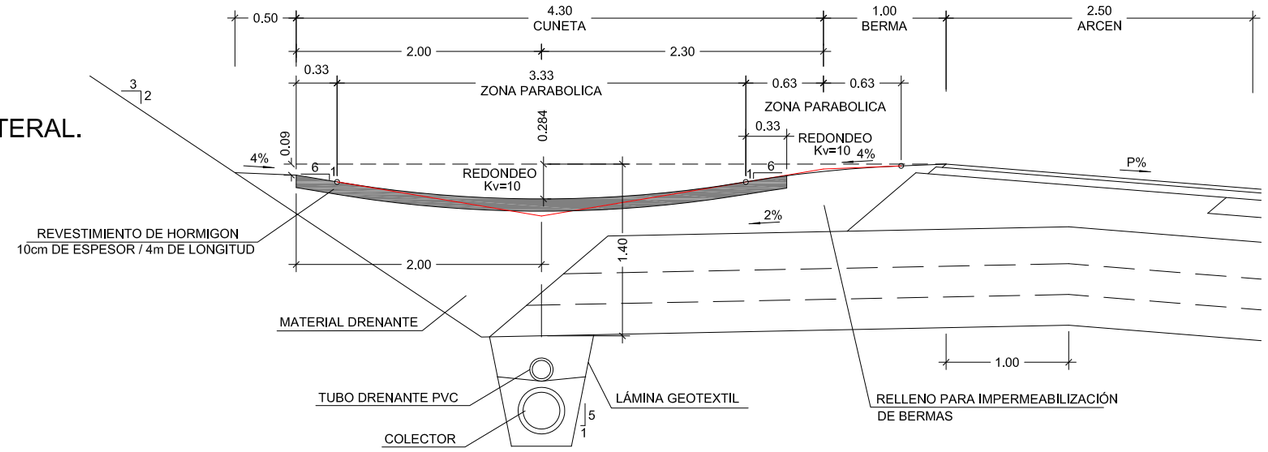

DETALLE DE CUNETA DE MEDIANA EN RECTA. GEOMETRIA

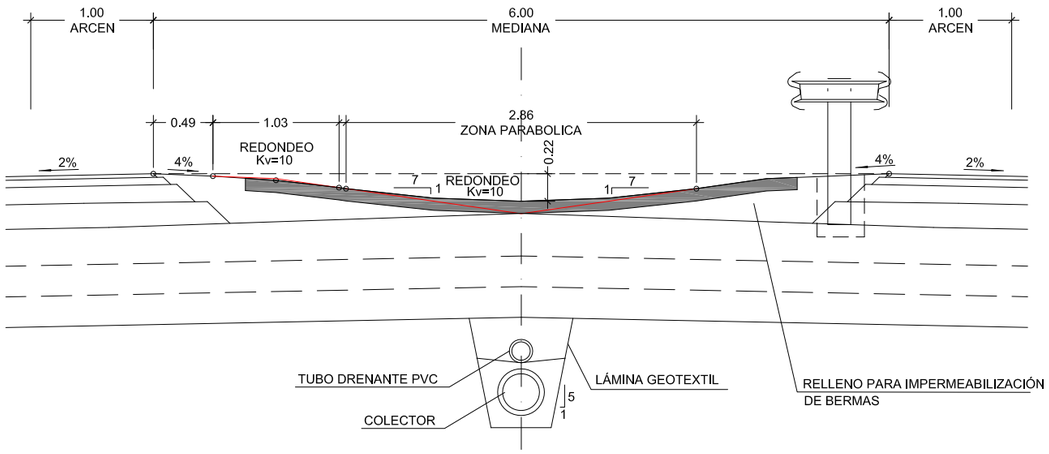

DETALLE DE CUNETA DE MEDIANA EN CURVAS CON PERALTE= 2%. GEOMETRIA

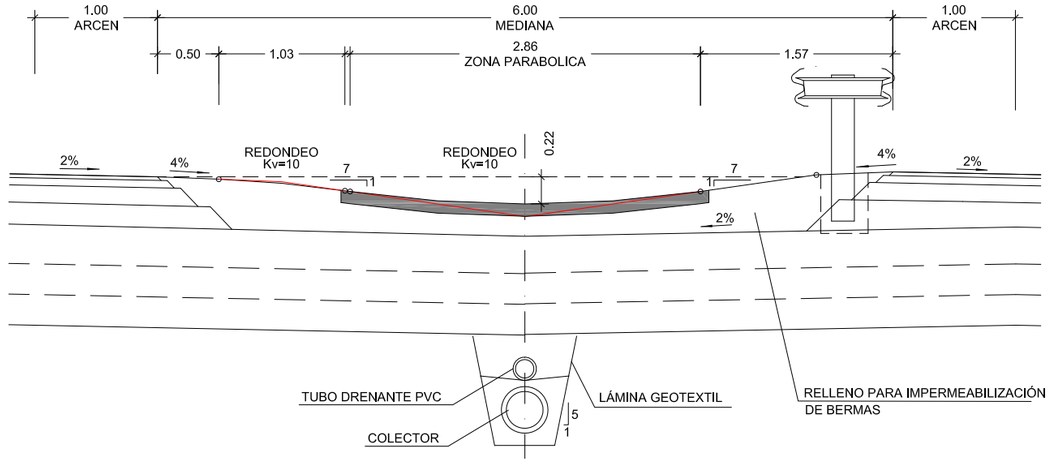

DETALLE DE CUNETA DE MEDIANA EN CURVA CON PERALTE= -2.50%. GEOMETRIA

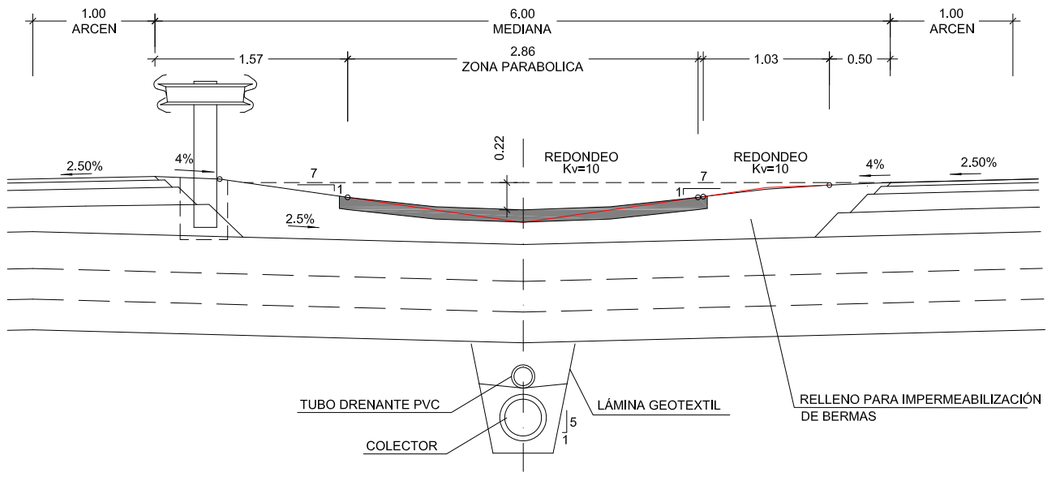

Agencia de Obra Pública de la Junta de Andalucía CONSEJERÍA DE FOMENTO Y VIVIENDA	JUNTA DE ANDALUCIA CONSEJERÍA DE FOMENTO Y VIVIENDA Dirección General de Infraestructuras	AUTOR DEL PROYECTO HORACIO PEDRAZA MARTÍNEZ	REVISADO POR JUAN HERRERA MOSCARDÓ	TITULO: AUTOVÍA DEL ALMANZORA (A-334). PROYECTO DE CONSTRUCCIÓN ACTUALIZADO. TRAMO: INTERSECCION EL CUCADOR – ENLACE CON AL-7106 EN LA CONCEPCION	SUSTITUYE A: SUSTITUIDO POR:	FECHA: DICIEMBRE 2017 CLAVE: C-AL0120/APR0	ESCALA: 1/25 FORMATO ORIGINAL UNE A–1	SECCIONES TIPO NOMBRE DEL FICHERO DIGITAL: 2.07_SECCIONES TIPO.dwg	NÚMERO DE PLANO: 2.7 HOJA 7 DE 8

VÍAS DE CAMBIO DE VELOCIDAD

		VÍA DE CAMBIO DE VELOCIDAD		P.K.i	TANGENCIA P.K.t	P.K.c	FINAL P.K.f	VELOCIDAD Vo (Km/h)	VELOCIDAD Vf (Km/h)	PENDIENTE i %	Cu (m)	L (m)	e (m)
		TIPO	MARGEN										
ENLACE-1 A-334	RAMAL 6	DECELERACIÓN	IZQUIERDA	251.910	279.741	446.909	581.909	120.0000	40.0000	4.70	135	195	3.5000
	RAMAL 7	ACELERACIÓN	DERECHA	601.818	663.908	1169.993	1304.700	60.0000	120.0000	0.50	135	568*	3.5000
ENLACE-2 CENTRAL FOTOVOLTAICA	RAMAL 2	DECELERACIÓN	DERECHA	2963.045	2921.840	2748.701	2614.113	120.0000	60.0000	-0.20	135	215	3.5000
	RAMAL 5	ACELERACIÓN	IZQUIERDA	2981.950	2912.608	2695.952	2560.543	60.0000	120.0000	0.20	135	286	3.5000

NOTAS: Longitud de carril de cambio de velocidad del ramal 7 aumentada para evitar el cambio de sección en los 250m anteriores y posteriores al Viaducto del Almanzora

Los carriles y cuñas de los ramales 4 y 5 del enlace 1 se han ejecutado en el tramo "Variante de Albox-Cucador"

Los ramales 3 y 4 del enlace 2 forman parte del tramo "La Concepción - A-7"

VÍA DE ACELERACIÓN

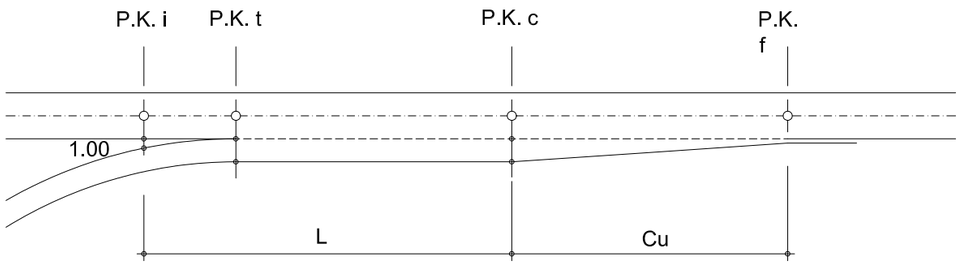

VÍA DE DECELERACIÓN

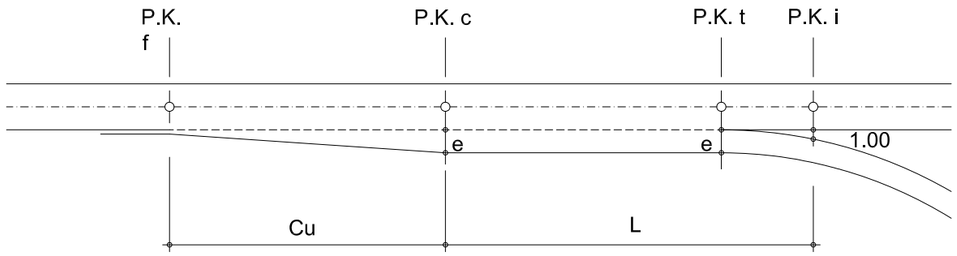

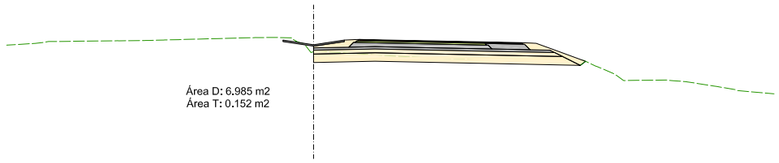

-0+040
CR: 255.739

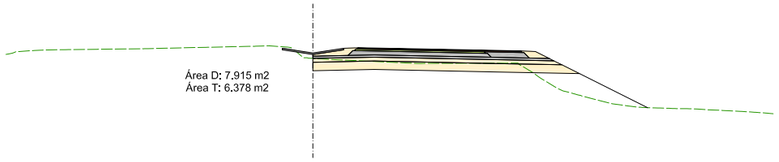

0+060
CR: 251.136

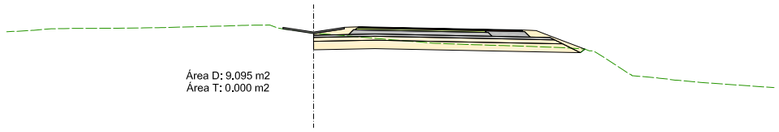

-0+060
CR: 256.545



0+040
CR: 252.077

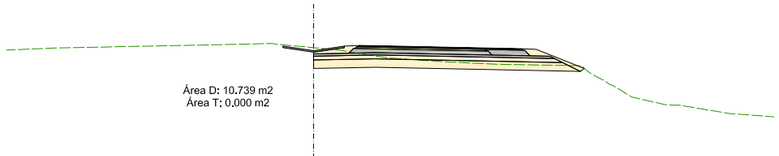

-0+080
CR: 257.295

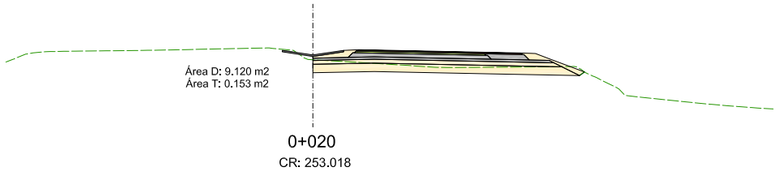

0+020
CR: 253.018

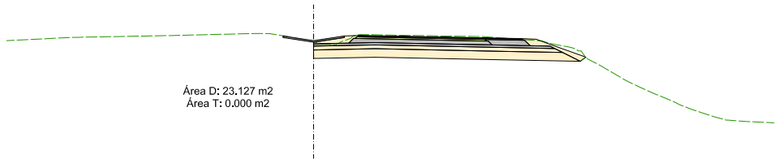

-0+100
CR: 257.989

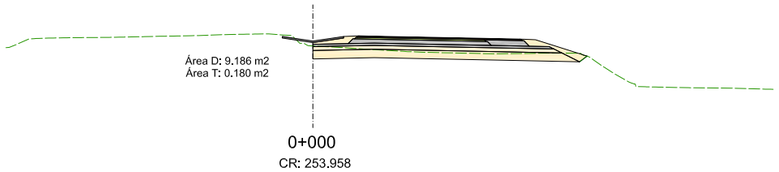

0+000
CR: 253.958

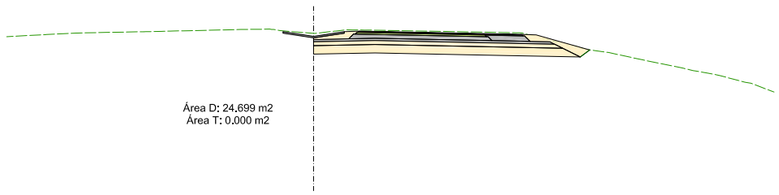

-0+112
CR: 258.373

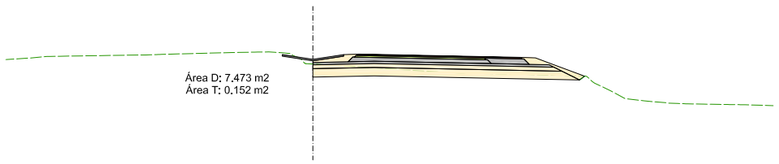

-0+020
CR: 254.876

Agencia de Obra Pública de la Junta de Andalucía CONSEJERÍA DE FOMENTO Y VIVIENDA	JUNTA DE ANDALUCIA CONSEJERÍA DE FOMENTO Y VIVIENDA Dirección General de Infraestructuras	AUTOR DEL PROYECTO HORACIO PEDRAZA MARTÍNEZ	REVISADO POR JUAN HERRERA MOSCARDÓ	TÍTULO: AUTOVÍA DEL ALMANZORA (A-334). PROYECTO DE CONSTRUCCIÓN ACTUALIZADO. TRAMO: INTERSECCION EL CUCADOR – ENLACE CON AL-7106 EN LA CONCEPCION	SUSTITUYE A: SUSTITUIDO POR:	FECHA: OCTUBRE 2017 CLAVE: C-AL0120/APR0	ESCALA: E.H: 1/2000 E.V: 1/200 FORMATO ORIGINAL UNE A-1	PERFILES TRANSVERSALES TRONCO DE AUTOVÍA (EJE 1) NOMBRE DEL FICHERO DIGITAL: 2.08.PERF TRANS TRONCO.dwg	NÚMERO DE PLANO: 2.8 HOJA 1 DE 33

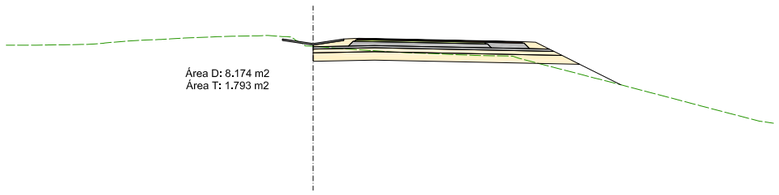

0+087
CR: 249.874

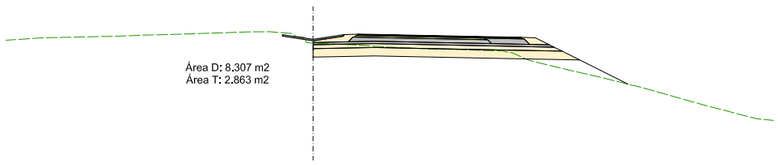

0+080
CR: 250.196

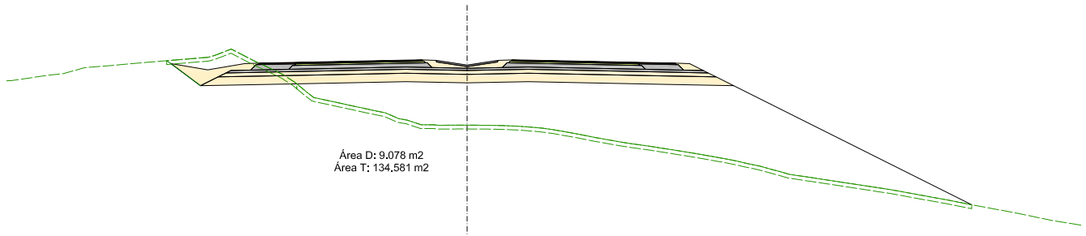

0+160
CR: 246.433

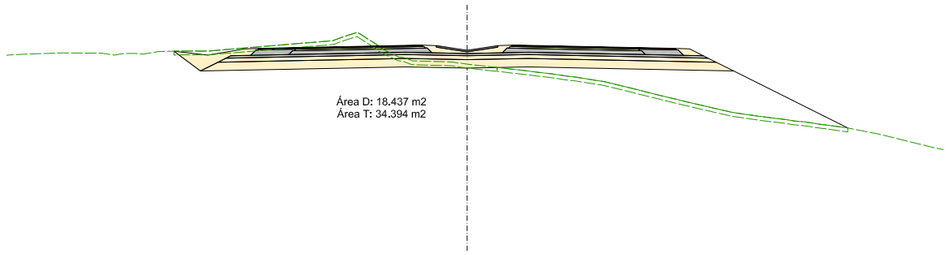

0+140
CR: 247.374

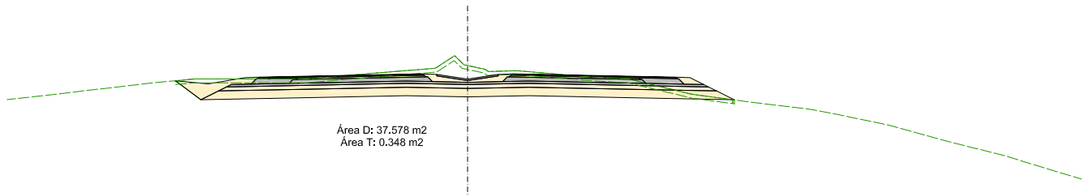

0+120
CR: 248.315

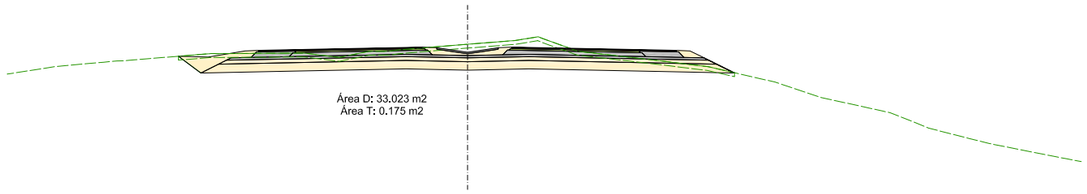

0+100
CR: 249.255

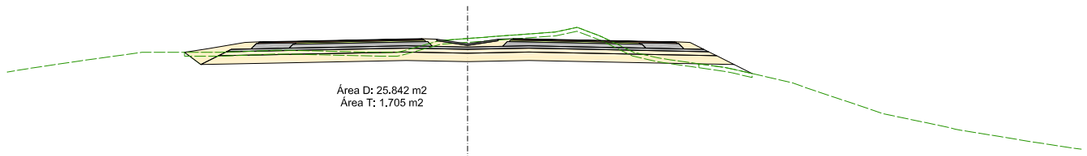

0+087
CR: 249.874

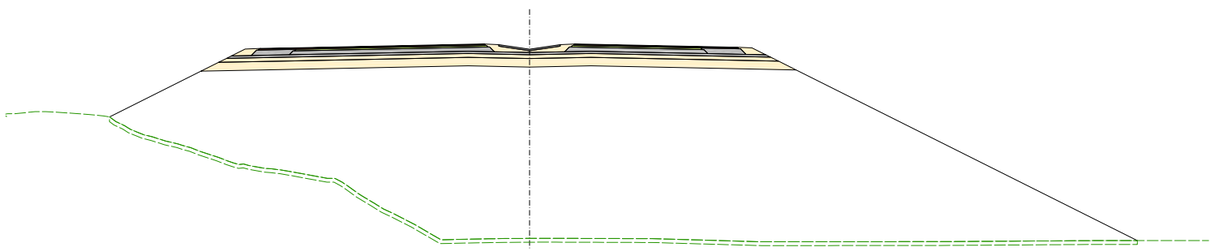

0+260
CR: 241.730

Agencia de Obra Pública de la Junta de Andalucía CONSEJERÍA DE FOMENTO Y VIVIENDA	JUNTA DE ANDALUCIA CONSEJERÍA DE FOMENTO Y VIVIENDA Dirección General de Infraestructuras	AUTOR DEL PROYECTO HORACIO PEDRAZA MARTÍNEZ	REVISADO POR JUAN HERRERA MOSCARDÓ	TITULO: AUTOVÍA DEL ALMANZORA (A-334). PROYECTO DE CONSTRUCCIÓN ACTUALIZADO. TRAMO: INTERSECCION EL CUCADOR – ENLACE CON AL-7106 EN LA CONCEPCION	SUSTITUYE A: SUSTITUIDO POR:	FECHA: OCTUBRE 2017 CLAVE: C-AL0120/APR0	ESCALA: E.H: 1/2000 E.V: 1/200 FORMATO ORIGINAL UNE A-1	PERFILES TRANSVERSALES TRONCO DE AUTOVÍA (EJE 1) NOMBRE DEL FICHERO DIGITAL: 2.08.PERF TRANS TRONCO.dwg	NÚMERO DE PLANO: 2.8 HOJA 2 DE 33

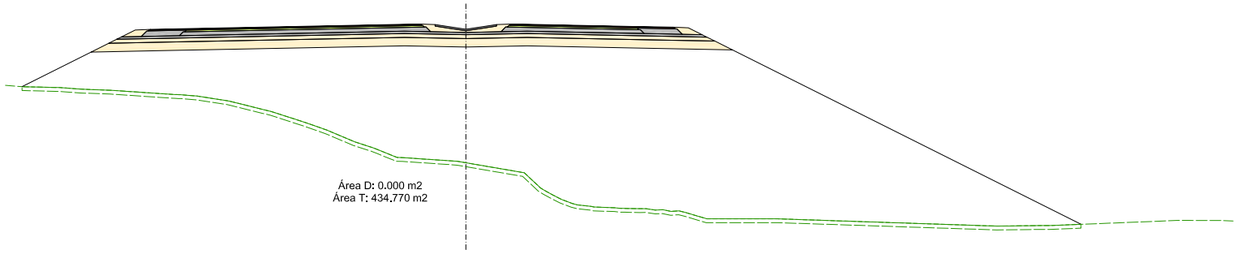

0+240
CR: 242.671

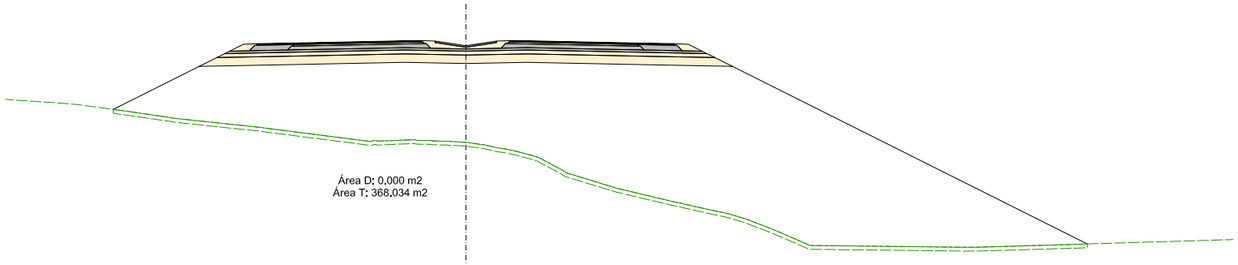

0+220
CR: 243.612

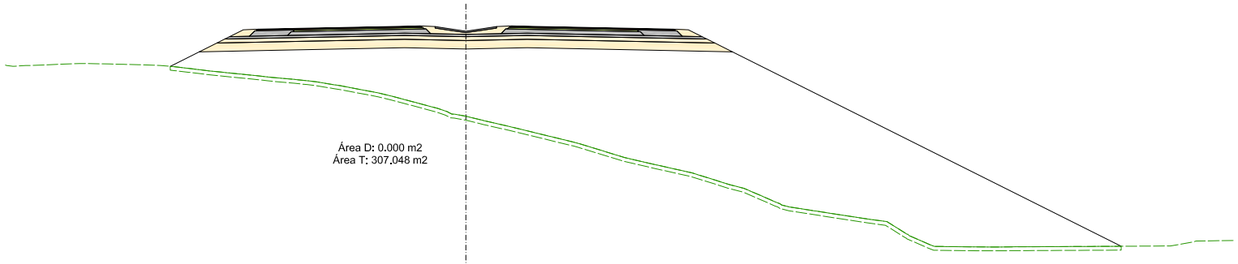

0+200
CR: 244.552

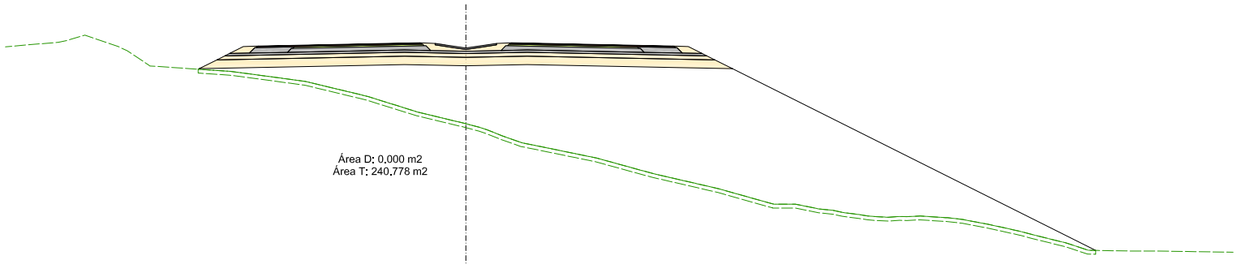

0+180
CR: 245.493

Agencia de Obra Pública de la Junta de Andalucía CONSEJERÍA DE FOMENTO Y VIVIENDA	JUNTA DE ANDALUCIA CONSEJERÍA DE FOMENTO Y VIVIENDA Dirección General de Infraestructuras	AUTOR DEL PROYECTO HORACIO PEDRAZA MARTÍNEZ	REVISADO POR JUAN HERRERA MOSCARDÓ	TITULO: AUTOVÍA DEL ALMANZORA (A-334). PROYECTO DE CONSTRUCCIÓN ACTUALIZADO. TRAMO: INTERSECCION EL CUCADOR – ENLACE CON AL-7106 EN LA CONCEPCION	SUSTITUYE A: SUSTITUIDO POR:	FECHA: OCTUBRE 2017 CLAVE: C-AL0120/APR0	ESCALA: E.H: 1/2000 E.V: 1/200 FORMATO ORIGINAL UNE A-1	PERFILES TRANSVERSALES TRONCO DE AUTOVÍA (EJE 1) NOMBRE DEL FICHERO DIGITAL: 2.08.PERF TRANS TRONCO.dwg	NÚMERO DE PLANO: 2.8 HOJA 3 DE 33

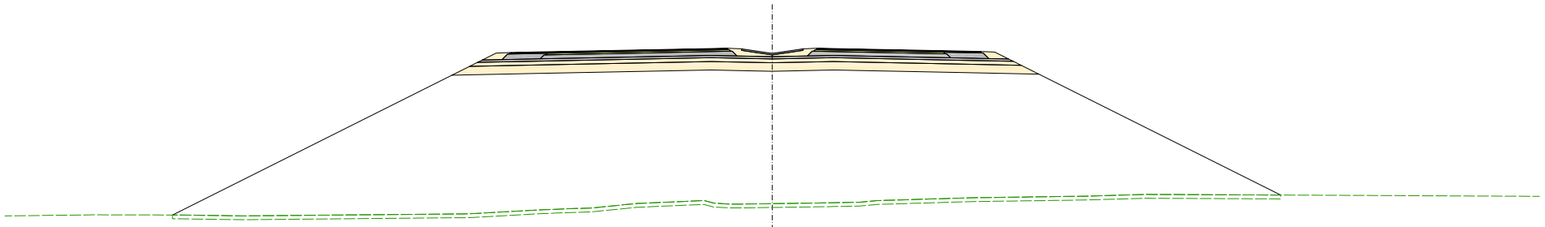

Área D: 0.000 m2
Área T: 491.535 m2

0+360

CR: 237.133

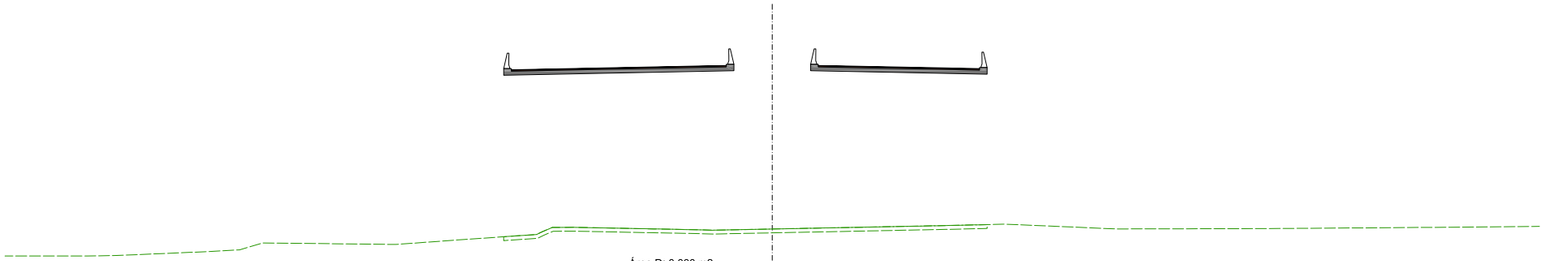

Área D: 0.000 m2
Área T: 0.000 m2

0+340

CR: 237.993

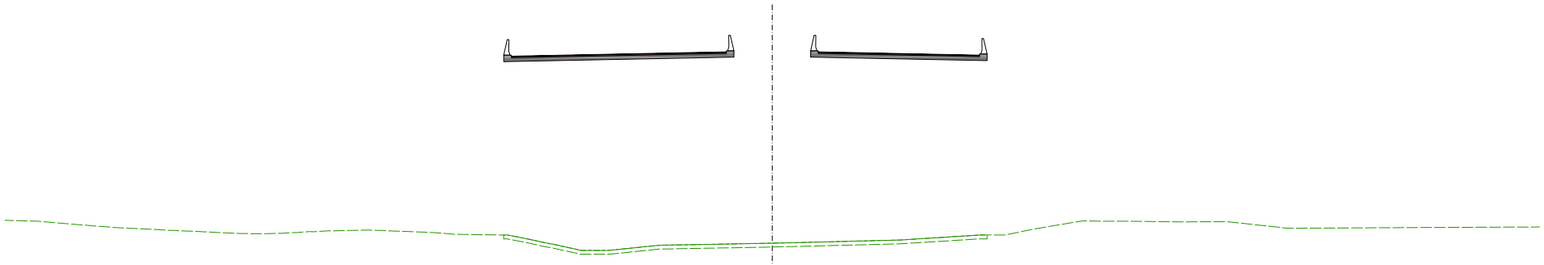

Área D: 0.000 m2
Área T: 0.000 m2

0+320

CR: 238.909

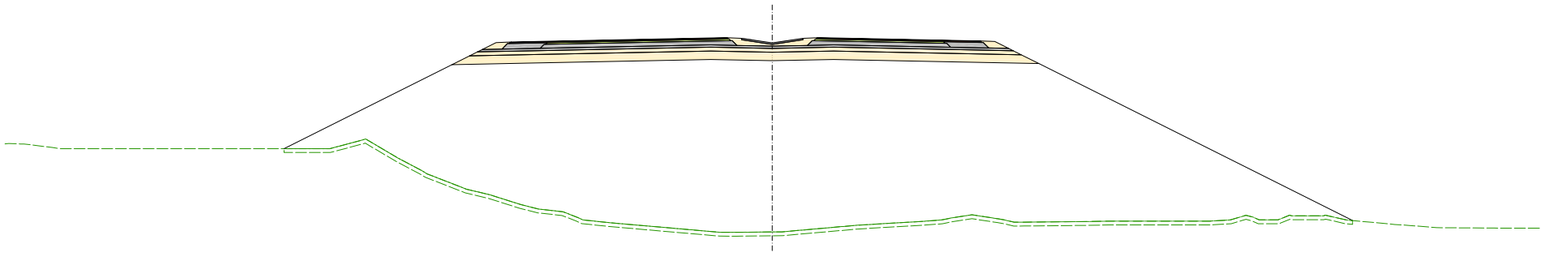

Área D: 0.000 m2
Área T: 551.010 m2

0+300

CR: 239.849

Agencia de Obra Pública de la Junta de Andalucía CONSEJERÍA DE FOMENTO Y VIVIENDA	JUNTA DE ANDALUCIA CONSEJERÍA DE FOMENTO Y VIVIENDA Dirección General de Infraestructuras	AUTOR DEL PROYECTO HORACIO PEDRAZA MARTÍNEZ	REVISADO POR JUAN HERRERA MOSCARDÓ	TÍTULO: AUTOVÍA DEL ALMANZORA (A-334). PROYECTO DE CONSTRUCCIÓN ACTUALIZADO. TRAMO: INTERSECCION EL CUCADOR – ENLACE CON AL-7106 EN LA CONCEPCION	SUSTITUYE A: SUSTITUIDO POR:	FECHA: OCTUBRE 2017 CLAVE: C-AL0120/APR0	ESCALA: E.H: 1/2000 E.V: 1/200 FORMATO ORIGINAL UNE A–1	PERFILES TRANSVERSALES TRONCO DE AUTOVÍA (EJE 1) NOMBRE DEL FICHERO DIGITAL: 2.08.PERF TRANS TRONCO.dwg	NÚMERO DE PLANO: 2.8 HOJA 4 DE 33

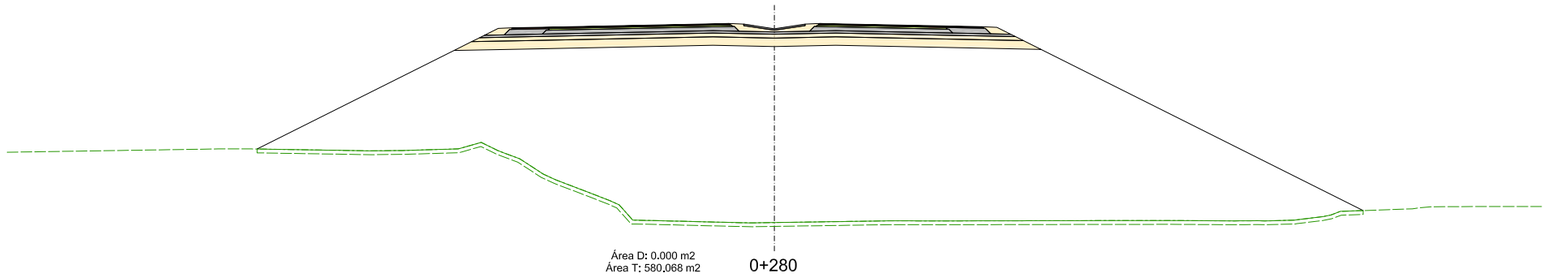

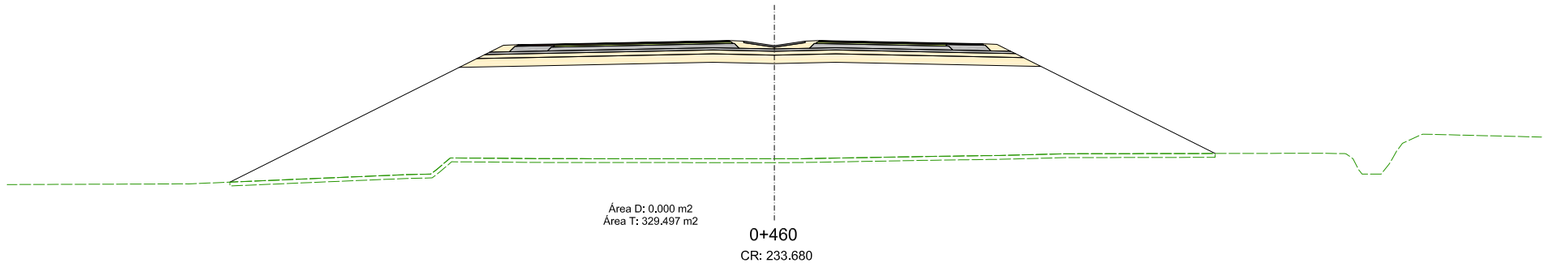

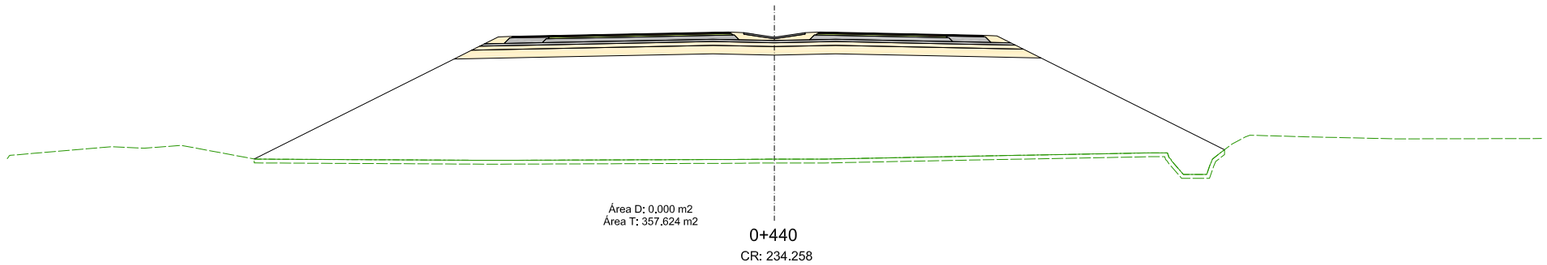

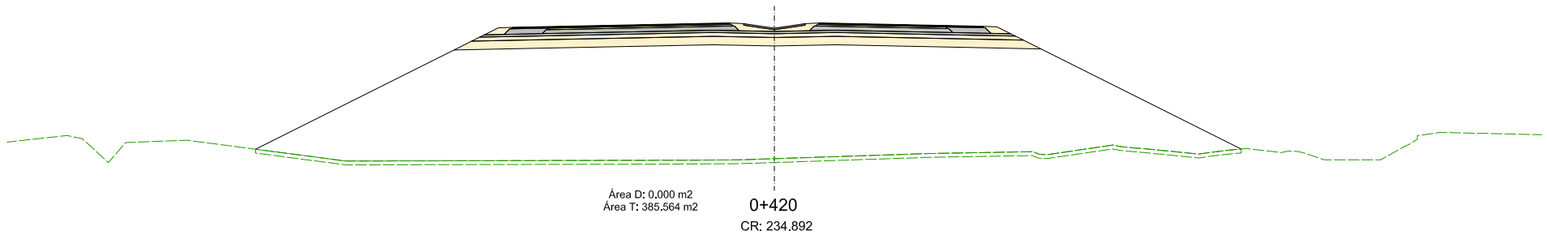

Agencia de Obra Pública de la Junta de Andalucía CONSEJERÍA DE FOMENTO Y VIVIENDA	JUNTA DE ANDALUCIA CONSEJERÍA DE FOMENTO Y VIVIENDA Dirección General de Infraestructuras	AUTOR DEL PROYECTO HORACIO PEDRAZA MARTÍNEZ	REVISADO POR JUAN HERRERA MOSCARDÓ	TÍTULO: AUTOVÍA DEL ALMANZORA (A-334). PROYECTO DE CONSTRUCCIÓN ACTUALIZADO. TRAMO: INTERSECCION EL CUCADOR – ENLACE CON AL-7106 EN LA CONCEPCION	SUSTITUYE A: SUSTITUIDO POR:	FECHA: OCTUBRE 2017 CLAVE: C-AL0120/APR0	ESCALA: E.H: 1/2000 E.V: 1/200 FORMATO ORIGINAL UNE A–1	PERFILES TRANSVERSALES TRONCO DE AUTOVÍA (EJE 1) NOMBRE DEL FICHERO DIGITAL: 2.08.PERF TRANS TRONCO.dwg	NÚMERO DE PLANO: 2.8 HOJA 5 DE 33

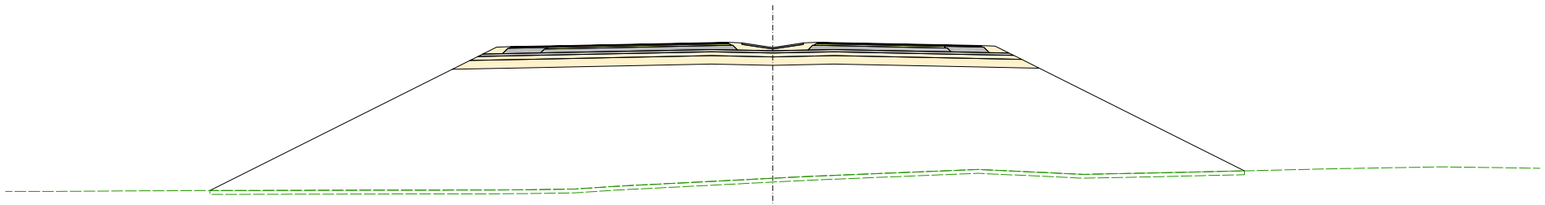

Área D: 0.000 m2
Área T: 409.267 m2

0+400

CR: 235.583

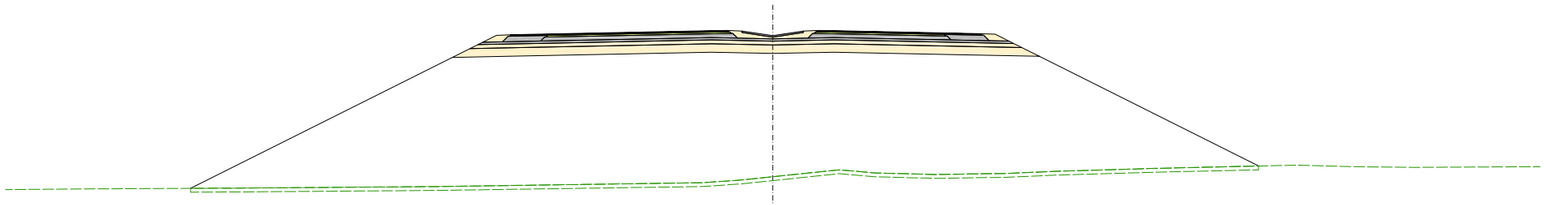

Área D: 0.000 m2
Área T: 453.329 m2

0+380

CR: 236.330

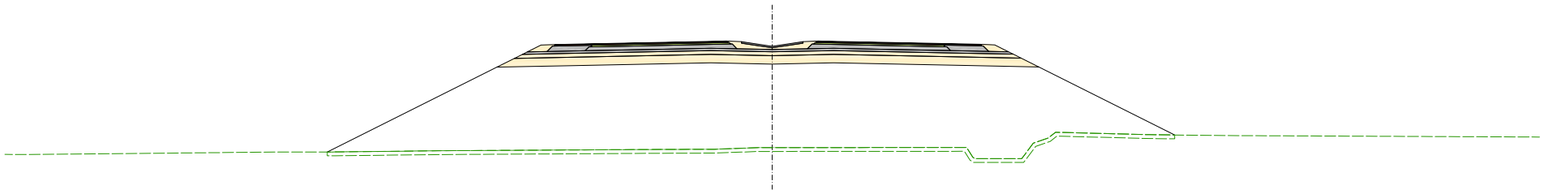

Área D: 0.000 m2
Área T: 258.610 m2

0+560

CR: 231.636

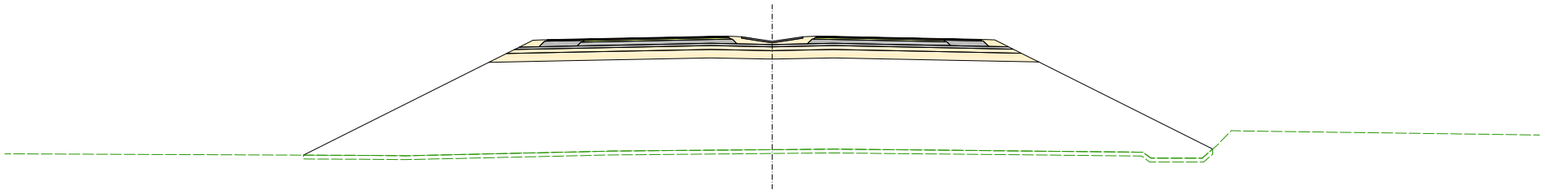

Área D: 0.000 m2
Área T: 299.474 m2

0+540

CR: 231.932

Agencia de Obra Pública de la Junta de Andalucía CONSEJERÍA DE FOMENTO Y VIVIENDA	JUNTA DE ANDALUCIA CONSEJERÍA DE FOMENTO Y VIVIENDA Dirección General de Infraestructuras	AUTOR DEL PROYECTO HORACIO PEDRAZA MARTÍNEZ	REVISADO POR JUAN HERRERA MOSCARDÓ	TÍTULO: AUTOVÍA DEL ALMANZORA (A-334). PROYECTO DE CONSTRUCCIÓN ACTUALIZADO. TRAMO: INTERSECCION EL CUCADOR – ENLACE CON AL-7106 EN LA CONCEPCION	SUSTITUYE A: SUSTITUIDO POR:	FECHA: OCTUBRE 2017 CLAVE: C-AL0120/APR0	ESCALA: E.H: 1/2000 E.V: 1/200 FORMATO ORIGINAL UNE A–1	PERFILES TRANSVERSALES TRONCO DE AUTOVÍA (EJE 1) NOMBRE DEL FICHERO DIGITAL: 2.08.PERF TRANS TRONCO.dwg	NÚMERO DE PLANO: 2.8 HOJA 6 DE 33

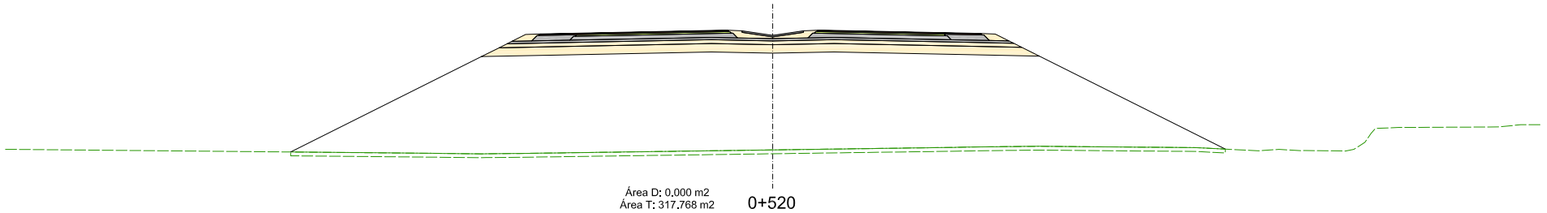

Área D: 0.000 m2
Área T: 317.768 m2

0+520

CR: 232.285

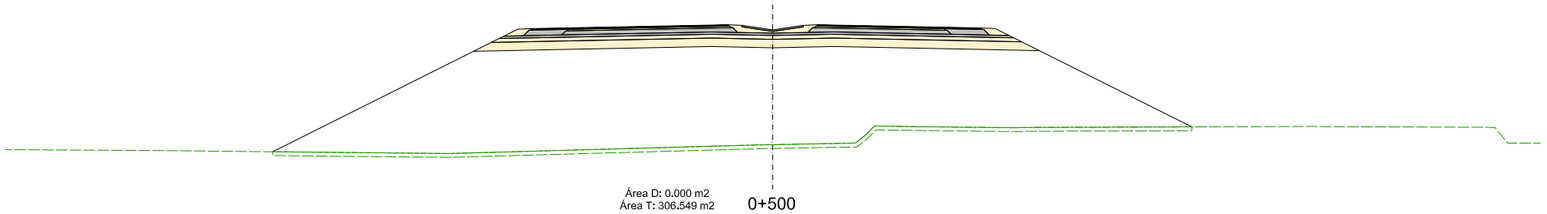

Área D: 0.000 m2
Área T: 306.549 m2

0+500

CR: 232.694

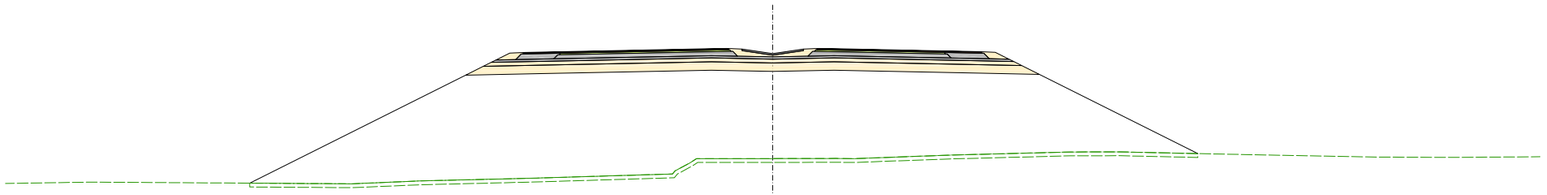

Área D: 0.000 m2
Área T: 315.282 m2

0+480

CR: 233.159

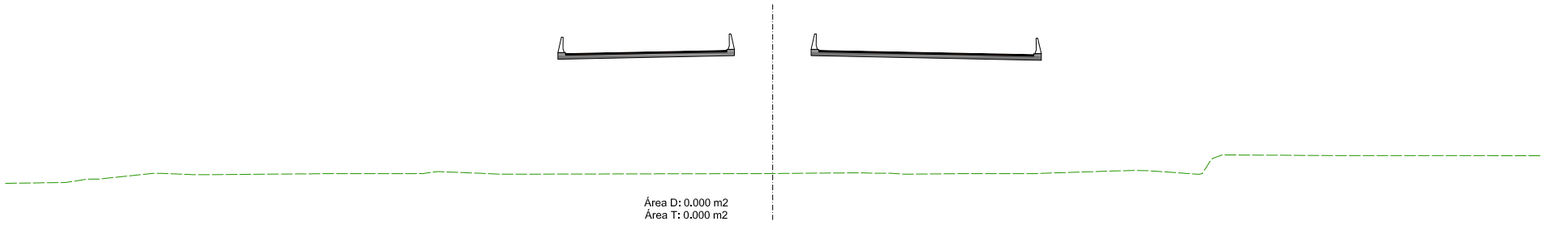

Área D: 0.000 m2
Área T: 0.000 m2

0+660

CR: 231.000

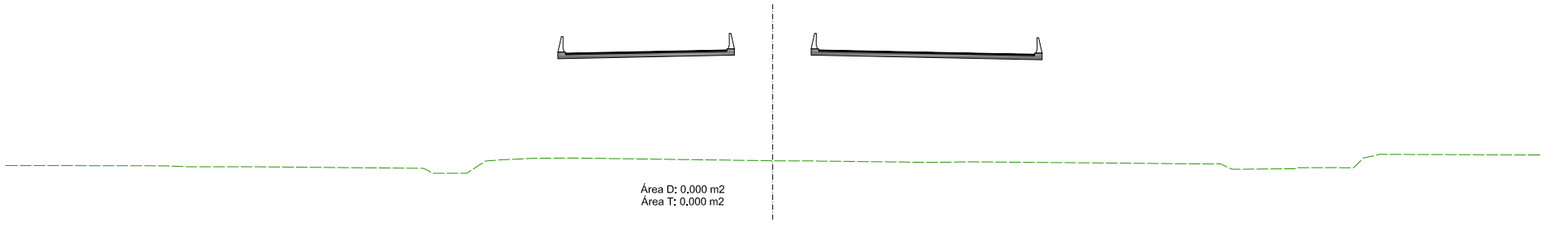

Área D: 0.000 m2
Área T: 0.000 m2

0+640

CR: 231.015

Agencia de Obra Pública de la Junta de Andalucía CONSEJERÍA DE FOMENTO Y VIVIENDA	JUNTA DE ANDALUCIA CONSEJERÍA DE FOMENTO Y VIVIENDA Dirección General de Infraestructuras	AUTOR DEL PROYECTO HORACIO PEDRAZA MARTÍNEZ	REVISADO POR JUAN HERRERA MOSCARDÓ	TÍTULO: AUTOVÍA DEL ALMANZORA (A-334). PROYECTO DE CONSTRUCCIÓN ACTUALIZADO. TRAMO: INTERSECCION EL CUCADOR – ENLACE CON AL-7106 EN LA CONCEPCION	SUSTITUYE A: SUSTITUIDO POR:	FECHA: OCTUBRE 2017 CLAVE: C-AL0120/APR0	ESCALA: E.H: 1/2000 E.V: 1/200 FORMATO ORIGINAL UNE A–1	PERFILES TRANSVERSALES TRONCO DE AUTOVÍA (EJE 1) NOMBRE DEL FICHERO DIGITAL: 2.08.PERF TRANS TRONCO.dwg	NÚMERO DE PLANO: 2.8 HOJA 7 DE 33

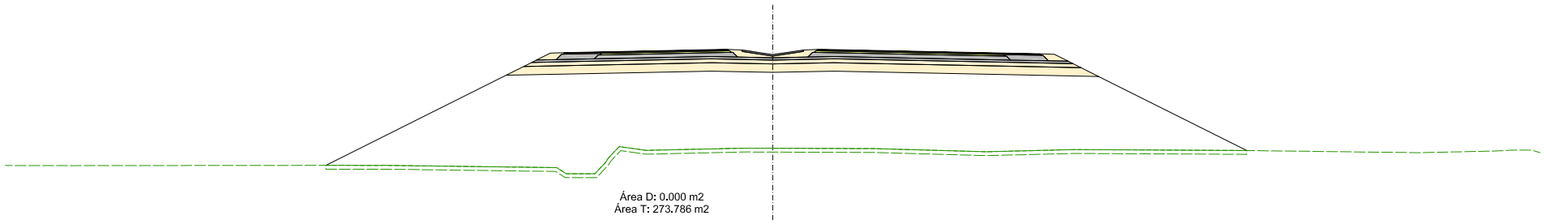

0+620

CR: 231.086

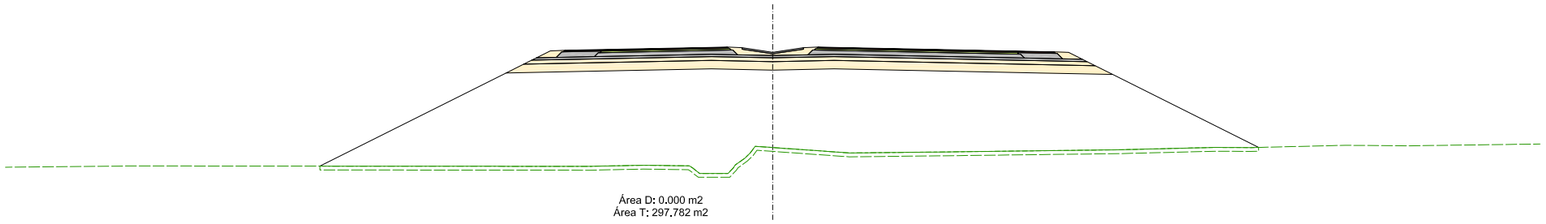

0+600

CR: 231.213

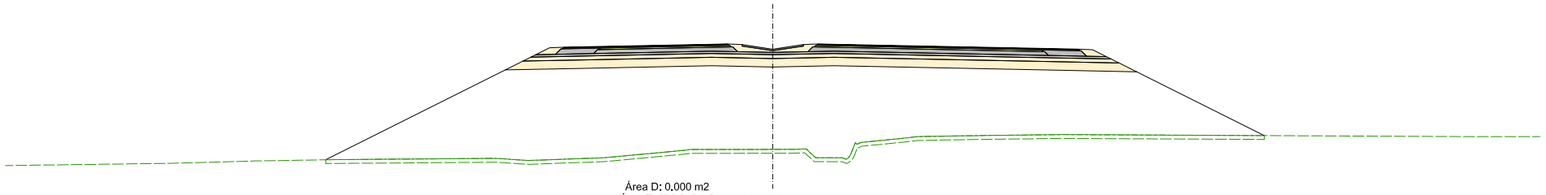

0+580

CR: 231.396

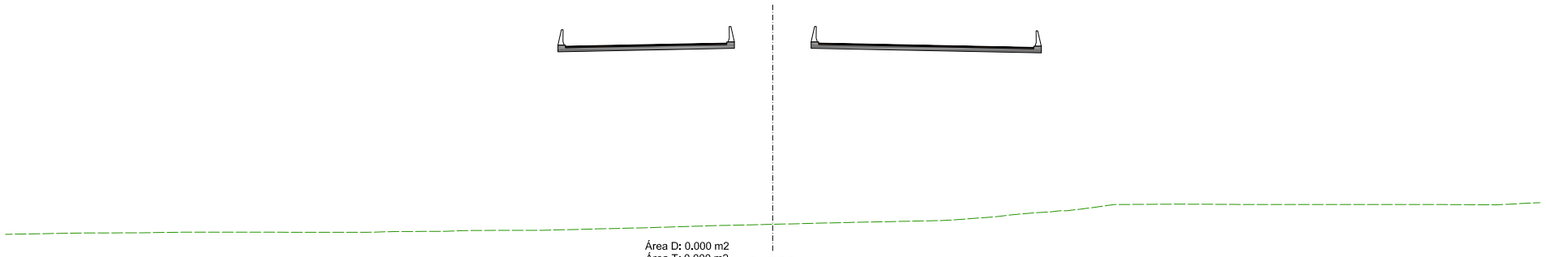

0+760

CR: 231.500

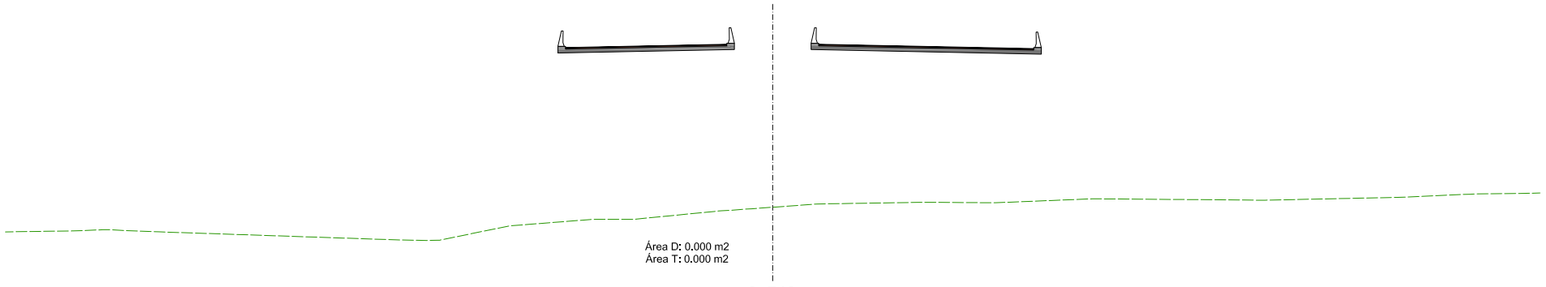

0+740

CR: 231.380

Agencia de Obra Pública de la Junta de Andalucía CONSEJERÍA DE FOMENTO Y VIVIENDA	JUNTA DE ANDALUCIA CONSEJERÍA DE FOMENTO Y VIVIENDA Dirección General de Infraestructuras	AUTOR DEL PROYECTO HORACIO PEDRAZA MARTÍNEZ	REVISADO POR JUAN HERRERA MOSCARDÓ	TITULO: AUTOVÍA DEL ALMANZORA (A-334). PROYECTO DE CONSTRUCCIÓN ACTUALIZADO. TRAMO: INTERSECCION EL CUCADOR – ENLACE CON AL-7106 EN LA CONCEPCION	SUSTITUYE A: SUSTITUIDO POR:	FECHA: OCTUBRE 2017 CLAVE: C-AL0120/APR0	ESCALA: E.H: 1/2000 E.V: 1/200 FORMATO ORIGINAL UNE A–1	PERFILES TRANSVERSALES TRONCO DE AUTOVÍA (EJE 1) NOMBRE DEL FICHERO DIGITAL: 2.08.PERF TRANS TRONCO.dwg	NÚMERO DE PLANO: 2.8 HOJA 8 DE 33

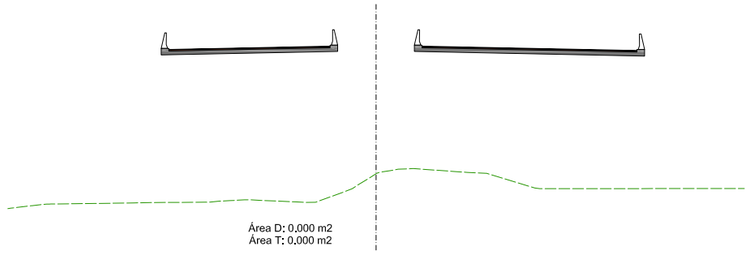

0+720
CR: 231.260

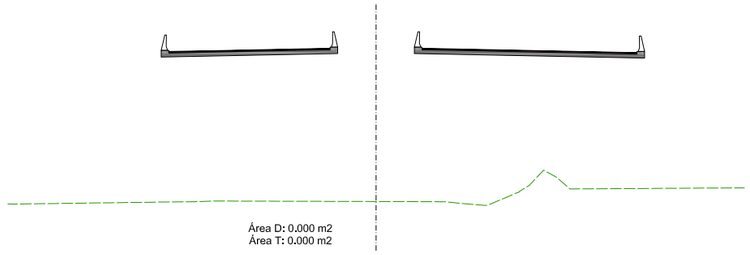

0+700
CR: 231.140

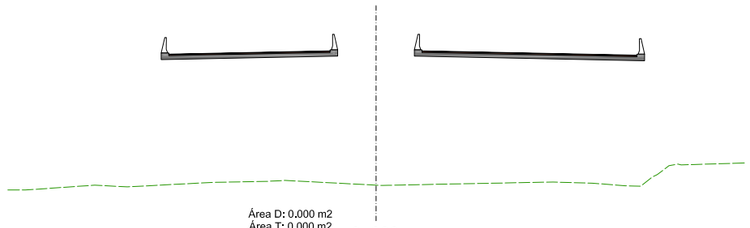

0+680
CR: 231.042

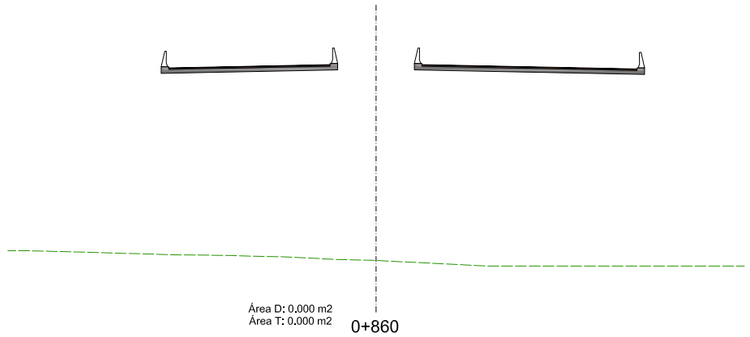

0+860
CR: 232.100

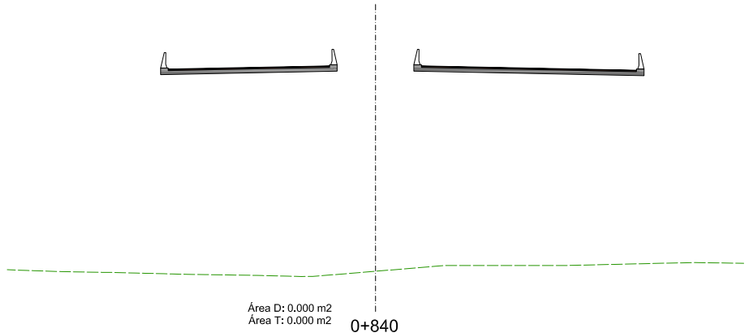

0+840
CR: 231.980

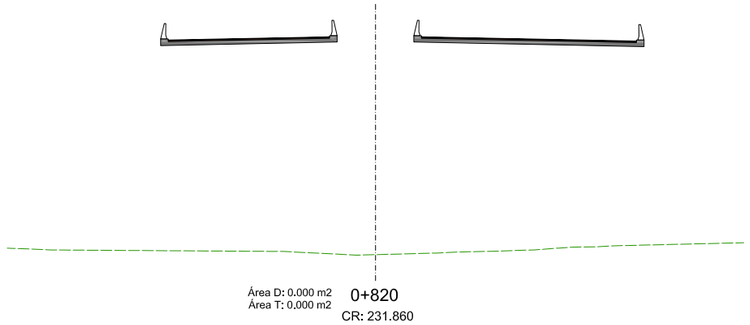

0+820
CR: 231.860

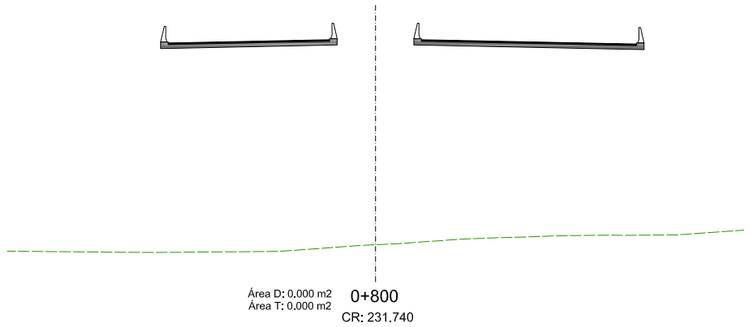

0+800
CR: 231.740

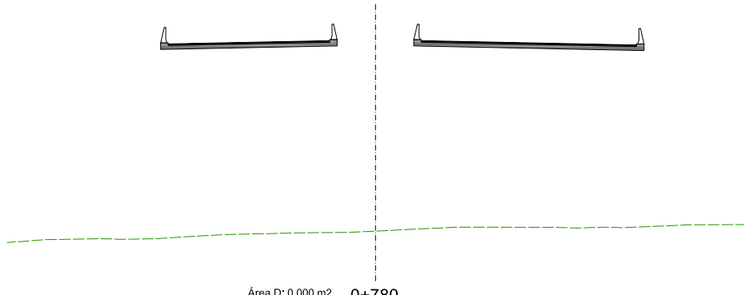

0+780
CR: 231.620

Agencia de Obra Pública de la Junta de Andalucía CONSEJERÍA DE FOMENTO Y VIVIENDA	JUNTA DE ANDALUCIA CONSEJERÍA DE FOMENTO Y VIVIENDA Dirección General de Infraestructuras	AUTOR DEL PROYECTO HORACIO PEDRAZA MARTÍNEZ	REVISADO POR JUAN HERRERA MOSCARDÓ	TÍTULO: AUTOVÍA DEL ALMANZORA (A-334). PROYECTO DE CONSTRUCCIÓN ACTUALIZADO. TRAMO: INTERSECCION EL CUCADOR – ENLACE CON AL-7106 EN LA CONCEPCION	SUSTITUYE A: SUSTITUIDO POR:	FECHA: OCTUBRE 2017 CLAVE: C-AL0120/APR0	ESCALA: E.H: 1/2000 E.V: 1/200 FORMATO ORIGINAL UNE A–1	PERFILES TRANSVERSALES TRONCO DE AUTOVÍA (EJE 1) NOMBRE DEL FICHERO DIGITAL: 2.08.PERF TRANS TRONCO.dwg	NÚMERO DE PLANO: 2.8 HOJA 9 DE 33

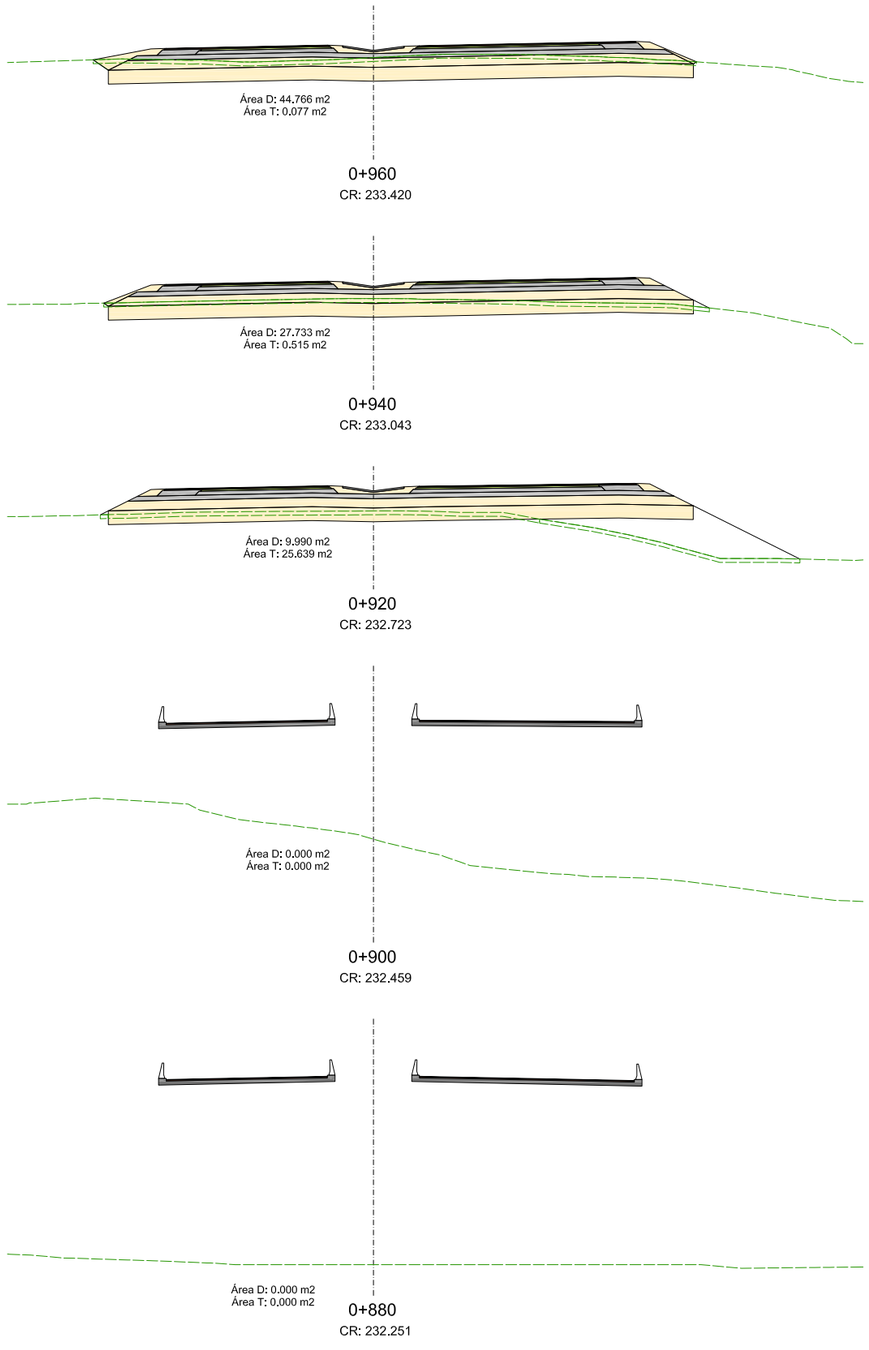

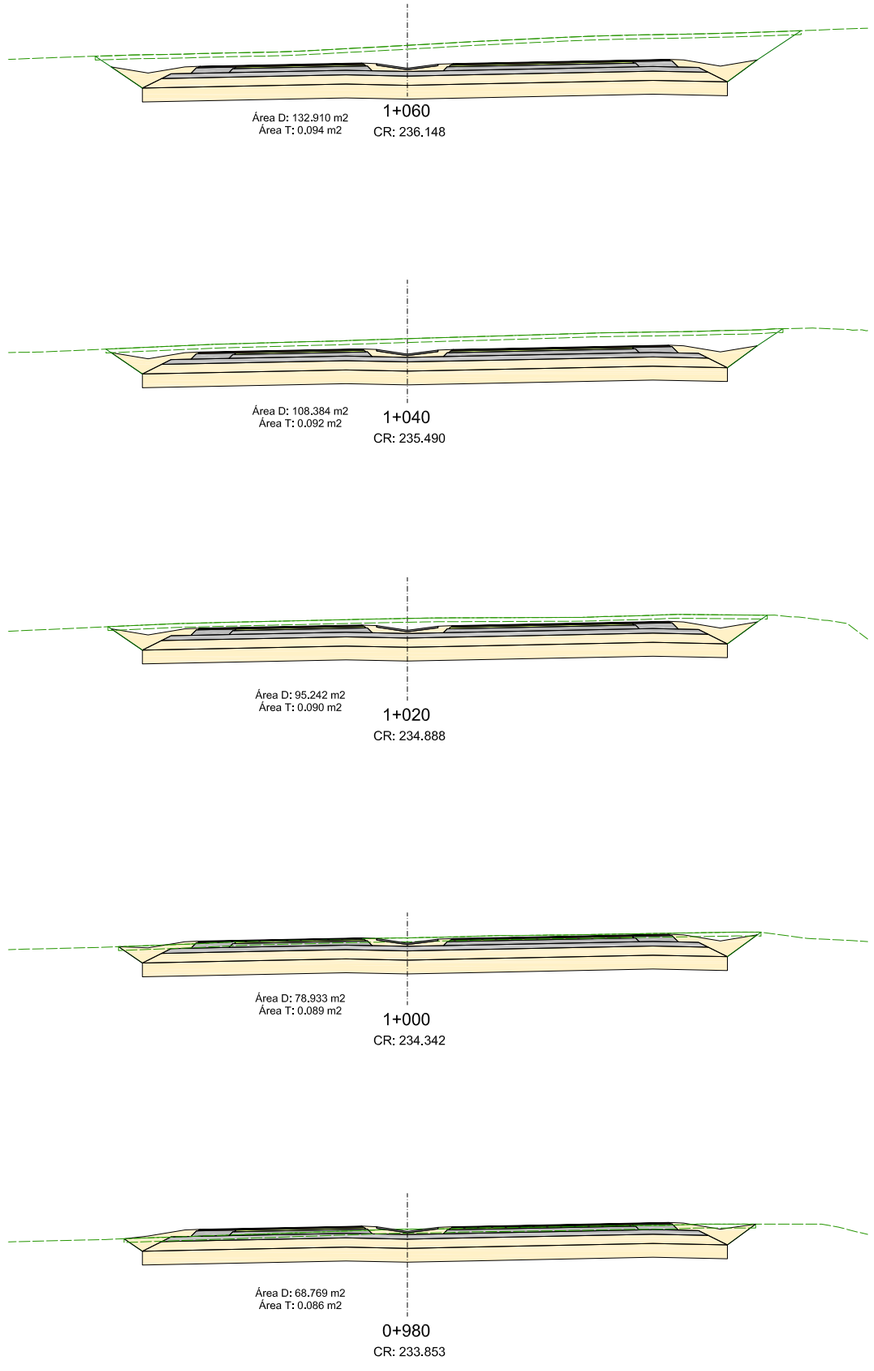

Agencia de Obra Pública de la Junta de Andalucía CONSEJERÍA DE FOMENTO Y VIVIENDA	JUNTA DE ANDALUCIA CONSEJERÍA DE FOMENTO Y VIVIENDA Dirección General de Infraestructuras	AUTOR DEL PROYECTO HORACIO PEDRAZA MARTÍNEZ	REVISADO POR JUAN HERRERA MOSCARDÓ	TITULO: AUTOVÍA DEL ALMANZORA (A-334). PROYECTO DE CONSTRUCCIÓN ACTUALIZADO. TRAMO: INTERSECCION EL CUCADOR – ENLACE CON AL-7106 EN LA CONCEPCION	SUSTITUYE A: SUSTITUIDO POR:	FECHA: OCTUBRE 2017 CLAVE: C-AL0120/APR0	ESCALA: E.H: 1/2000 E.V: 1/200 FORMATO ORIGINAL UNE A-1	PERFILES TRANSVERSALES TRONCO DE AUTOVÍA (EJE 1) NOMBRE DEL FICHERO DIGITAL: 2.08.PERF TRANS TRONCO.dwg	NÚMERO DE PLANO: 2.8 HOJA 10 DE 33

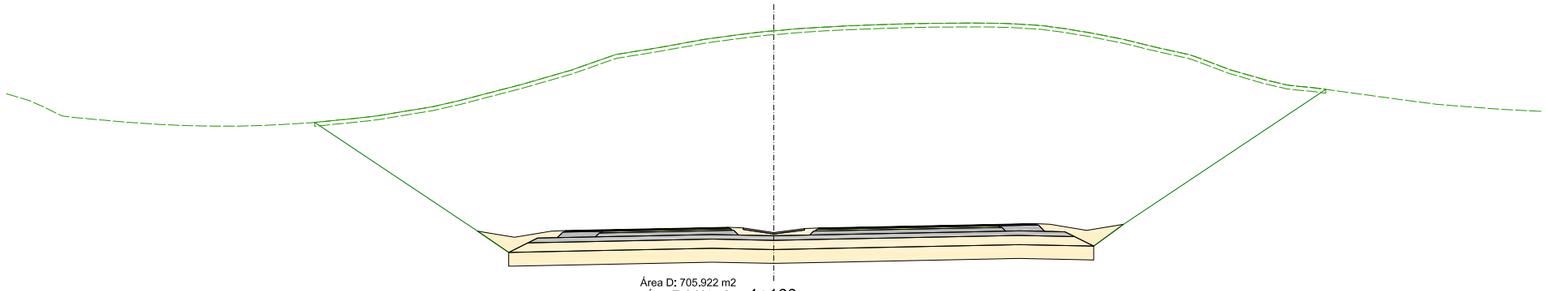

Área D: 705.922 m2
Área T: 0.081 m2

1+160

CR: 239.724

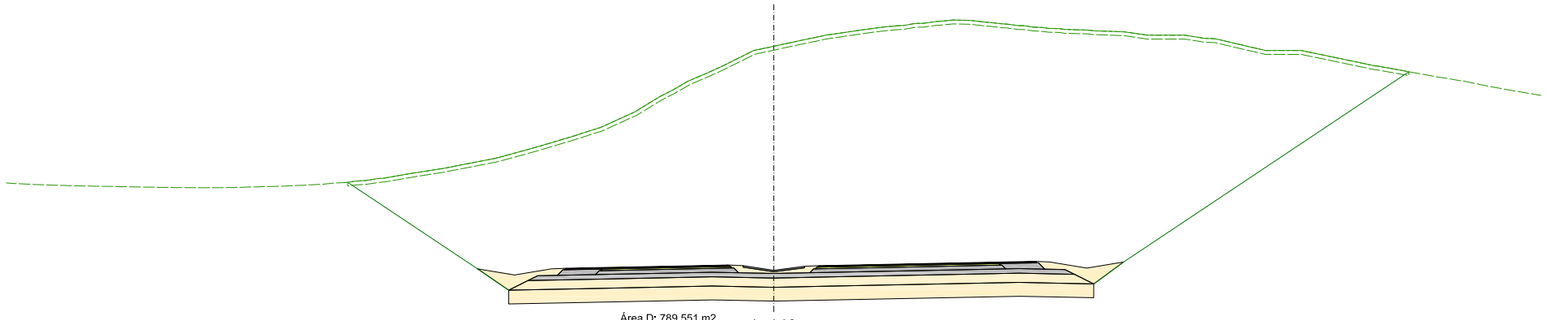

Área D: 789.551 m2
Área T: 0.078 m2

1+140

CR: 239.009

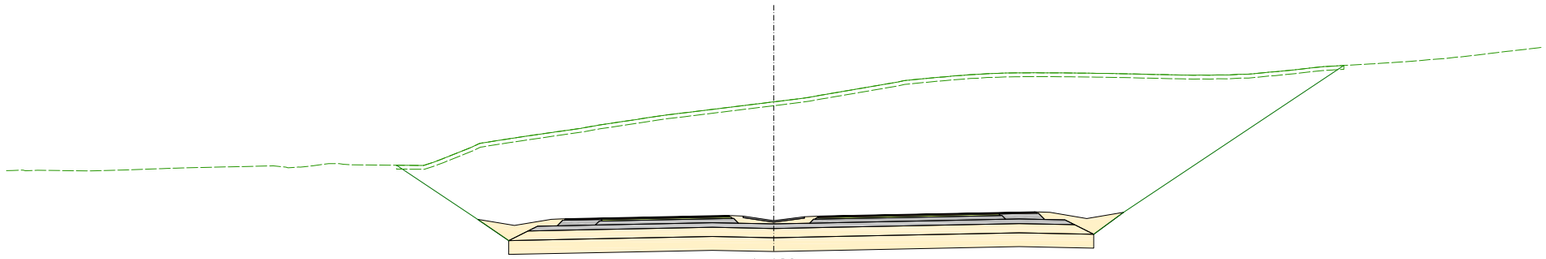

Área D: 464.777 m2
Área T: 0.099 m2

1+120

CR: 238.292

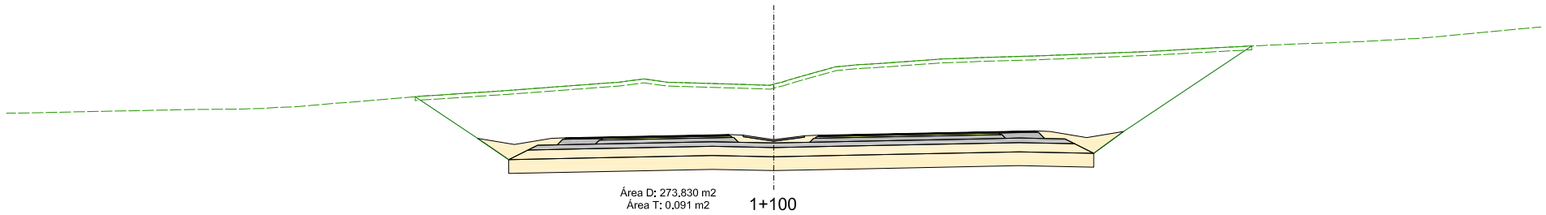

Área D: 273.830 m2
Área T: 0.091 m2

1+100

CR: 237.575

Agencia de Obra Pública de la Junta de Andalucía CONSEJERÍA DE FOMENTO Y VIVIENDA	JUNTA DE ANDALUCIA CONSEJERÍA DE FOMENTO Y VIVIENDA Dirección General de Infraestructuras	AUTOR DEL PROYECTO HORACIO PEDRAZA MARTÍNEZ	REVISADO POR JUAN HERRERA MOSCARDÓ	TÍTULO: AUTOVÍA DEL ALMANZORA (A-334). PROYECTO DE CONSTRUCCIÓN ACTUALIZADO. TRAMO: INTERSECCION EL CUCADOR – ENLACE CON AL-7106 EN LA CONCEPCION	SUSTITUYE A: SUSTITUIDO POR:	FECHA: OCTUBRE 2017 CLAVE: C-AL0120/APR0	ESCALA: E.H: 1/2000 E.V: 1/200 FORMATO ORIGINAL UNE A–1	PERFILES TRANSVERSALES TRONCO DE AUTOVÍA (EJE 1) NOMBRE DEL FICHERO DIGITAL: 2.08.PERF TRANS TRONCO.dwg	NÚMERO DE PLANO: 2.8 HOJA 11 DE 33

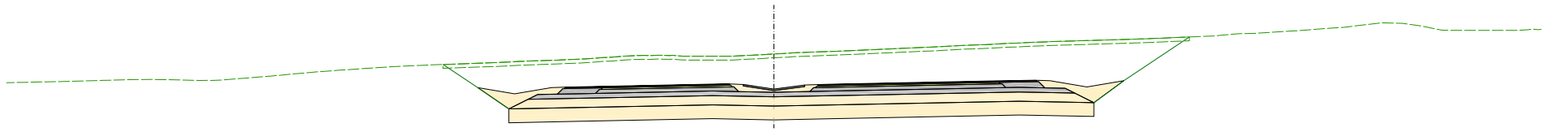

Área D: 173.032 m2
Área T: 0.094 m2

1+080
CR: 236.857

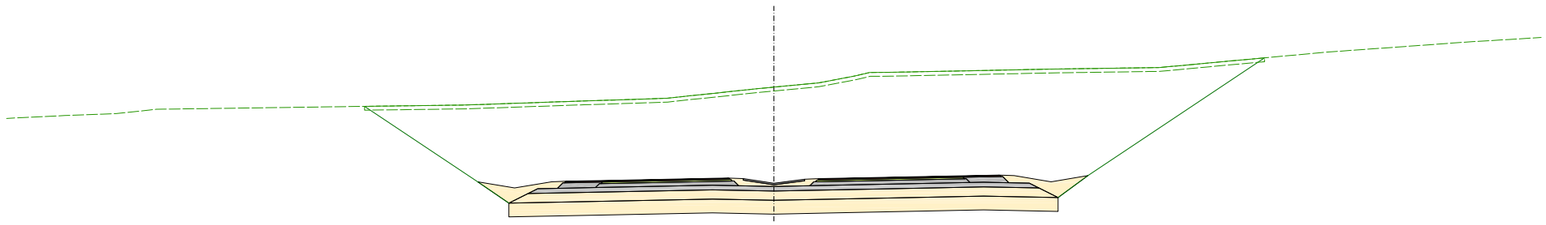

Área D: 366.697 m2
Área T: 0.101 m2

1+260
CR: 242.784

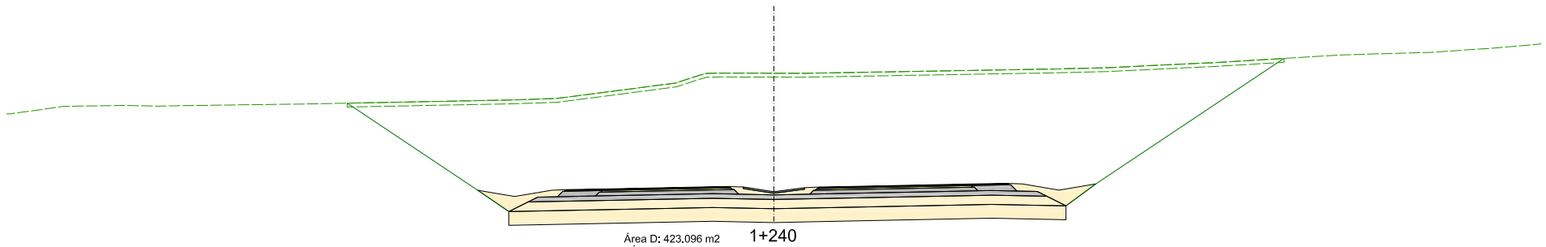

Área D: 423.096 m2
Área T: 0.097 m2

1+240
CR: 242.245

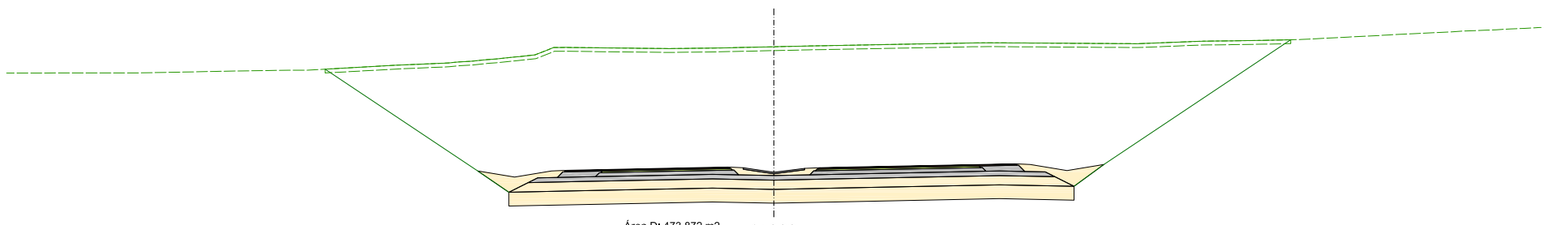

Área D: 473.872 m2
Área T: 0.092 m2

1+220
CR: 241.669

Agencia de Obra Pública de la Junta de Andalucía CONSEJERÍA DE FOMENTO Y VIVIENDA	JUNTA DE ANDALUCIA CONSEJERÍA DE FOMENTO Y VIVIENDA Dirección General de Infraestructuras	AUTOR DEL PROYECTO HORACIO PEDRAZA MARTÍNEZ	REVISADO POR JUAN HERRERA MOSCARDÓ	TÍTULO: AUTOVÍA DEL ALMANZORA (A-334). PROYECTO DE CONSTRUCCIÓN ACTUALIZADO. TRAMO: INTERSECCION EL CUCADOR – ENLACE CON AL-7106 EN LA CONCEPCION	SUSTITUYE A: SUSTITUIDO POR:	FECHA: OCTUBRE 2017 CLAVE: C-AL0120/APR0	ESCALA: E.H: 1/2000 E.V: 1/200 FORMATO ORIGINAL UNE A–1	PERFILES TRANSVERSALES TRONCO DE AUTOVÍA (EJE 1) NOMBRE DEL FICHERO DIGITAL: 2.08.PERF TRANS TRONCO.dwg	NÚMERO DE PLANO: 2.8 HOJA 12 DE 33

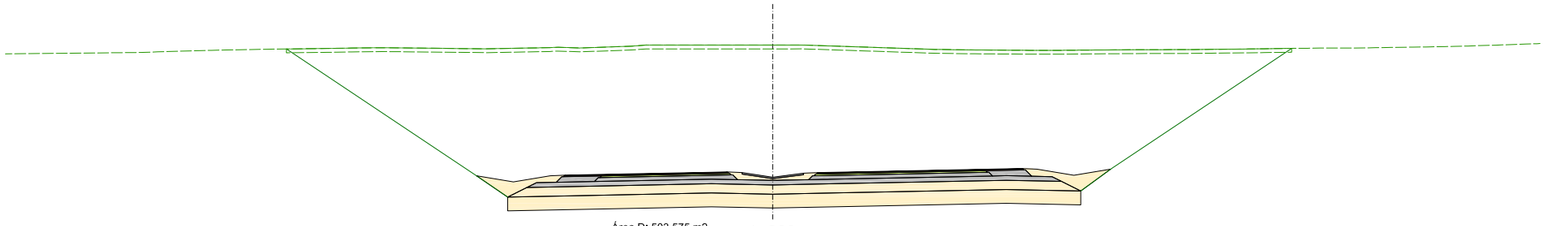

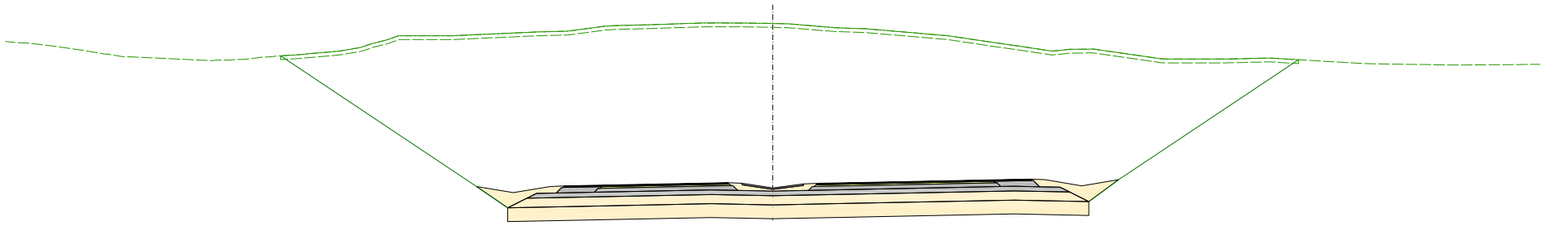

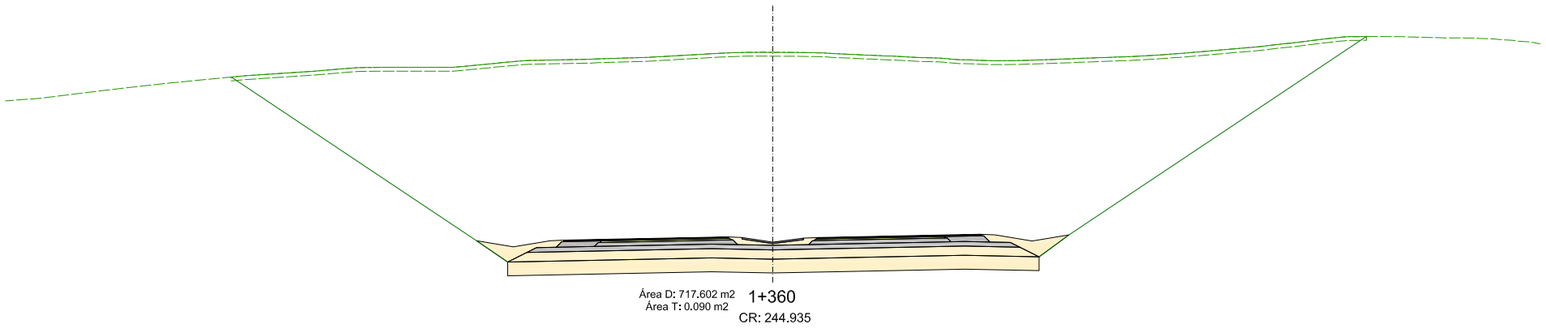

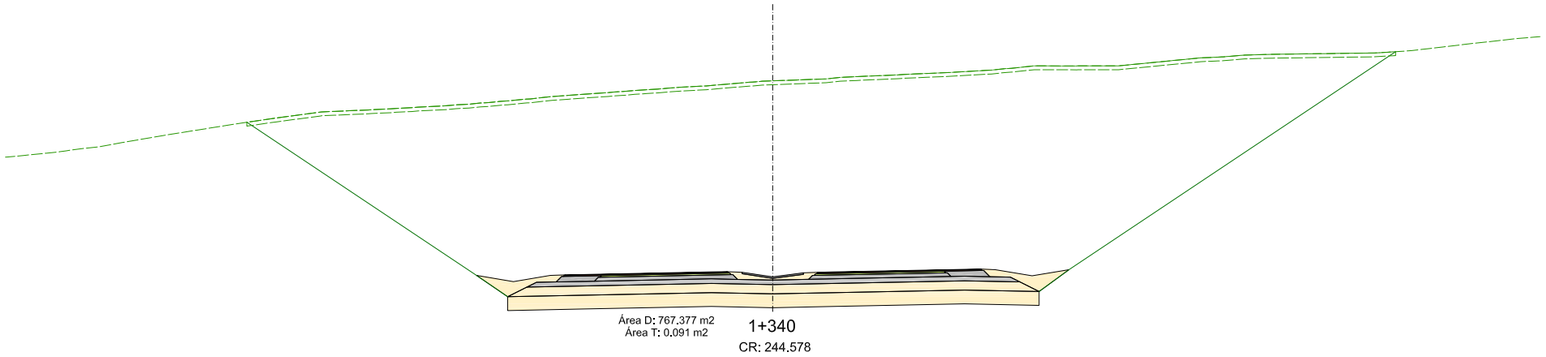

Agencia de Obra Pública de la Junta de Andalucía CONSEJERÍA DE FOMENTO Y VIVIENDA	JUNTA DE ANDALUCIA CONSEJERÍA DE FOMENTO Y VIVIENDA Dirección General de Infraestructuras	AUTOR DEL PROYECTO HORACIO PEDRAZA MARTINEZ	REVISADO POR JUAN HERRERA MOSCARDÓ	TITULO: AUTOVÍA DEL ALMANZORA (A-334). PROYECTO DE CONSTRUCCIÓN ACTUALIZADO. TRAMO: INTERSECCION EL CUCADOR – ENLACE CON AL-7106 EN LA CONCEPCION	SUSTITUYE A: SUSTITUIDO POR:	FECHA: OCTUBRE 2017 CLAVE: C-AL0120/APR0	ESCALA: E.H: 1/2000 E.V: 1/200 FORMATO ORIGINAL UNE A–1	PERFILES TRANSVERSALES TRONCO DE AUTOVÍA (EJE 1) NOMBRE DEL FICHERO DIGITAL: 2.08.PERF TRANS TRONCO.dwg	NÚMERO DE PLANO: 2.8 HOJA 13 DE 33

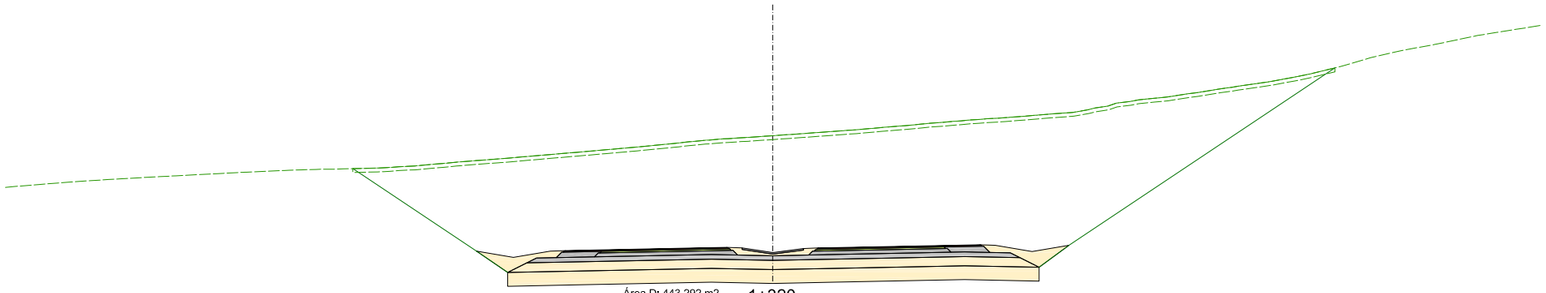

Área D: 443.292 m2
Área T: 0.124 m2

1+320

CR: 244.184

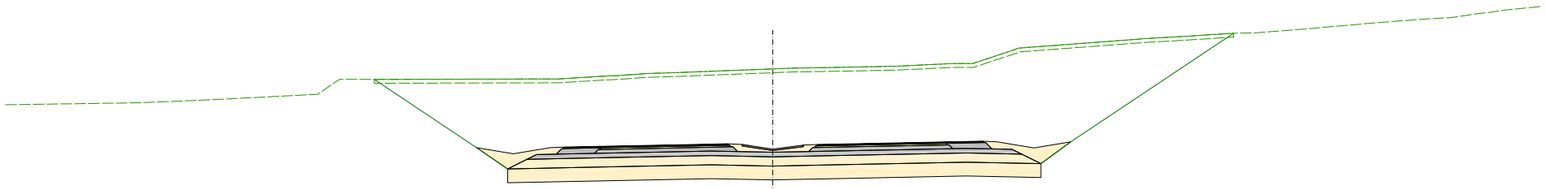

Área D: 308.568 m2
Área T: 0.099 m2

1+300

CR: 243.754

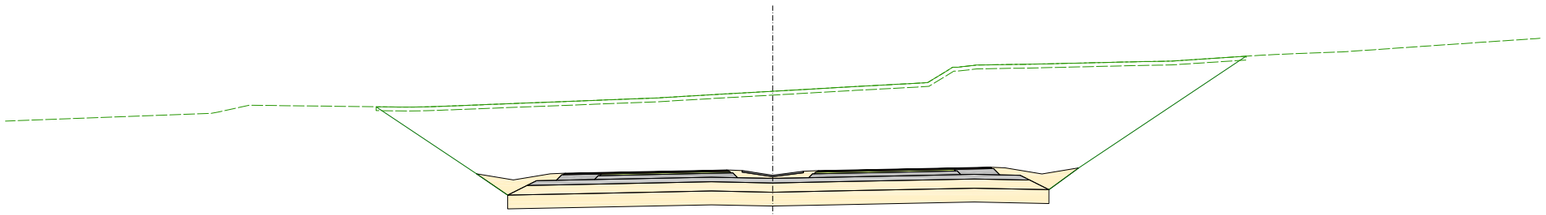

Área D: 331.180 m2
Área T: 0.100 m2

1+280

CR: 243.287

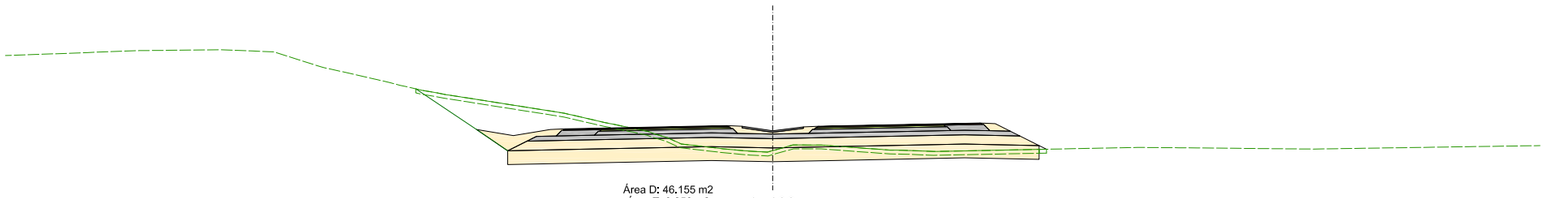

Área D: 46.155 m2
Área T: 0.256 m2

1+460

CR: 246.177

Agencia de Obra Pública de la Junta de Andalucía CONSEJERÍA DE FOMENTO Y VIVIENDA	JUNTA DE ANDALUCIA CONSEJERÍA DE FOMENTO Y VIVIENDA Dirección General de Infraestructuras	AUTOR DEL PROYECTO HORACIO PEDRAZA MARTÍNEZ	REVISADO POR JUAN HERRERA MOSCARDÓ	TITULO: AUTOVÍA DEL ALMANZORA (A-334). PROYECTO DE CONSTRUCCIÓN ACTUALIZADO. TRAMO: INTERSECCION EL CUCADOR – ENLACE CON AL-7106 EN LA CONCEPCION	SUSTITUYE A: SUSTITUIDO POR:	FECHA: OCTUBRE 2017 CLAVE: C-AL0120/APR0	ESCALA: E.H: 1/2000 E.V: 1/200 FORMATO ORIGINAL UNE A–1	PERFILES TRANSVERSALES TRONCO DE AUTOVÍA (EJE 1) NOMBRE DEL FICHERO DIGITAL: 2.08.PERF TRANS TRONCO.dwg	NÚMERO DE PLANO: 2.8 HOJA 14 DE 33

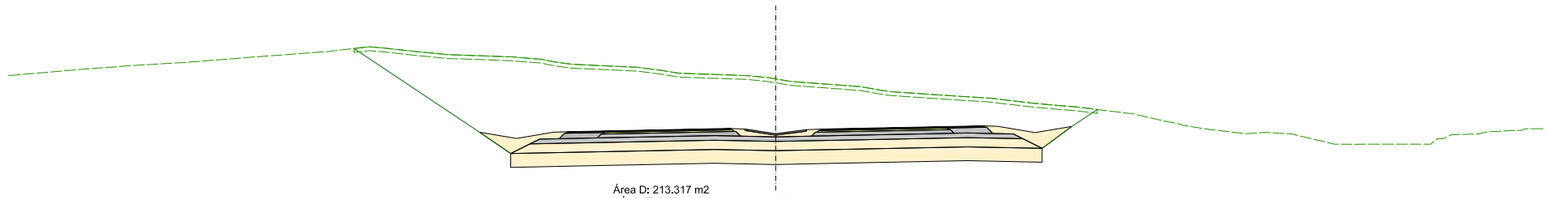

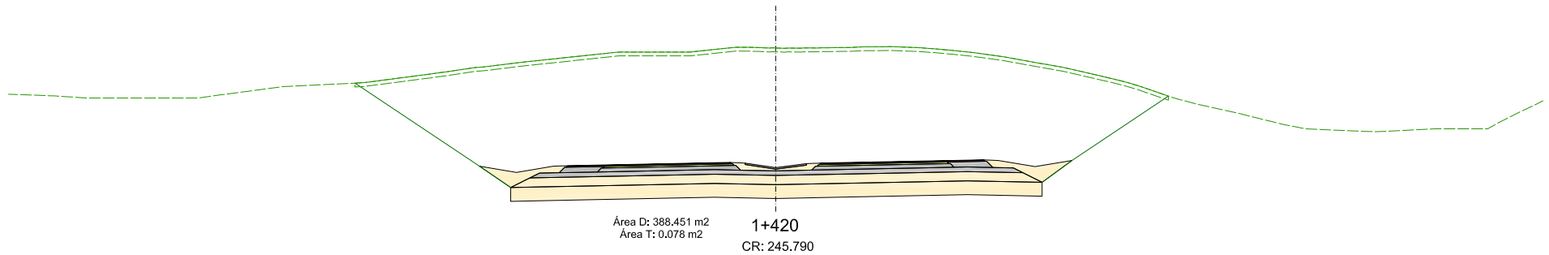

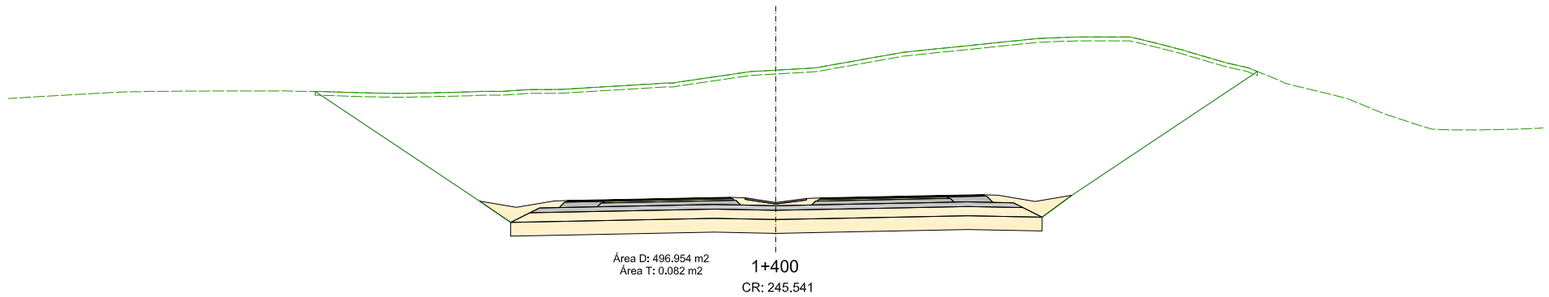

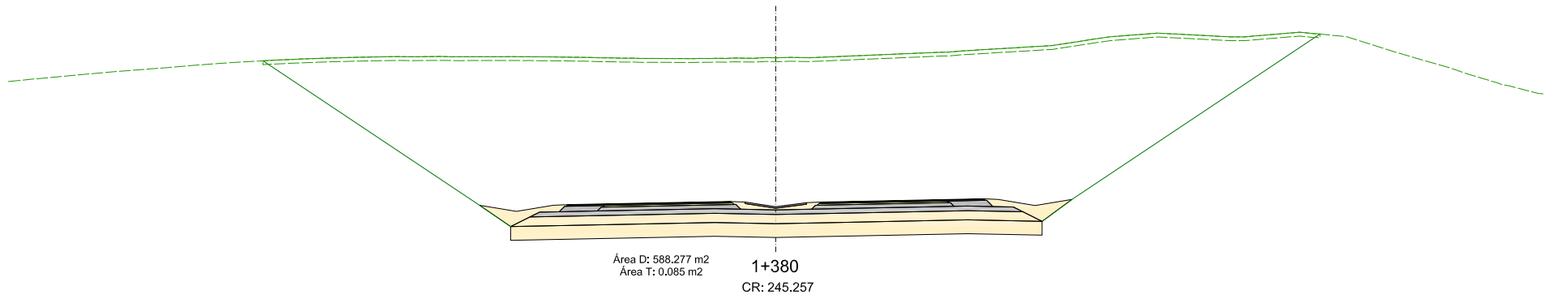

Agencia de Obra Pública de la Junta de Andalucía CONSEJERÍA DE FOMENTO Y VIVIENDA	JUNTA DE ANDALUCIA CONSEJERÍA DE FOMENTO Y VIVIENDA Dirección General de Infraestructuras	AUTOR DEL PROYECTO HORACIO PEDRAZA MARTÍNEZ	REVISADO POR JUAN HERRERA MOSCARDÓ	TÍTULO: AUTOVÍA DEL ALMANZORA (A-334). PROYECTO DE CONSTRUCCIÓN ACTUALIZADO. TRAMO: INTERSECCION EL CUCADOR – ENLACE CON AL-7106 EN LA CONCEPCION	SUSTITUYE A: SUSTITUIDO POR:	FECHA: OCTUBRE 2017 CLAVE: C-AL0120/APR0	ESCALA: E.H: 1/2000 E.V: 1/200 FORMATO ORIGINAL UNE A–1	PERFILES TRANSVERSALES TRONCO DE AUTOVÍA (EJE 1) NOMBRE DEL FICHERO DIGITAL: 2.08.PERF TRANS TRONCO.dwg	NÚMERO DE PLANO: 2.8 HOJA 15 DE 33

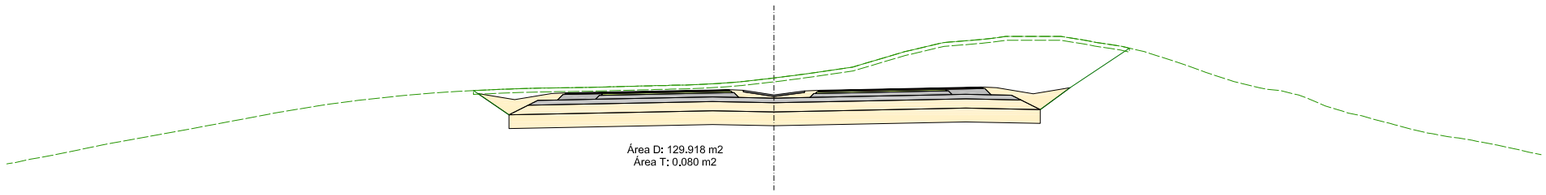

1+560
CR: 246.511

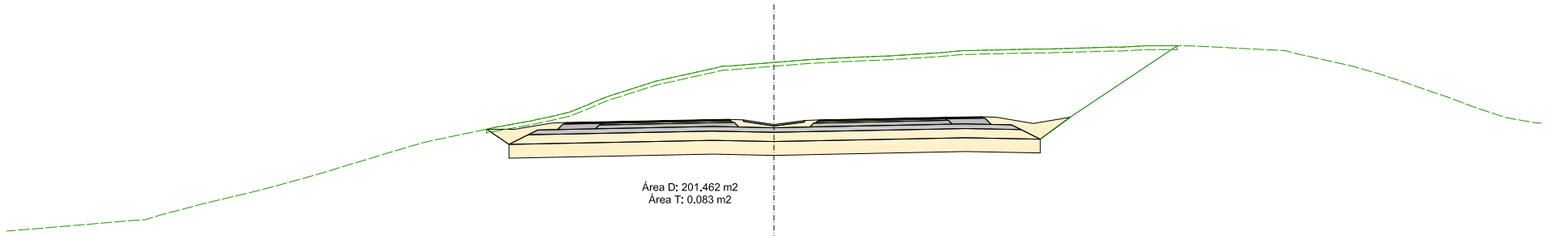

1+540
CR: 246.517

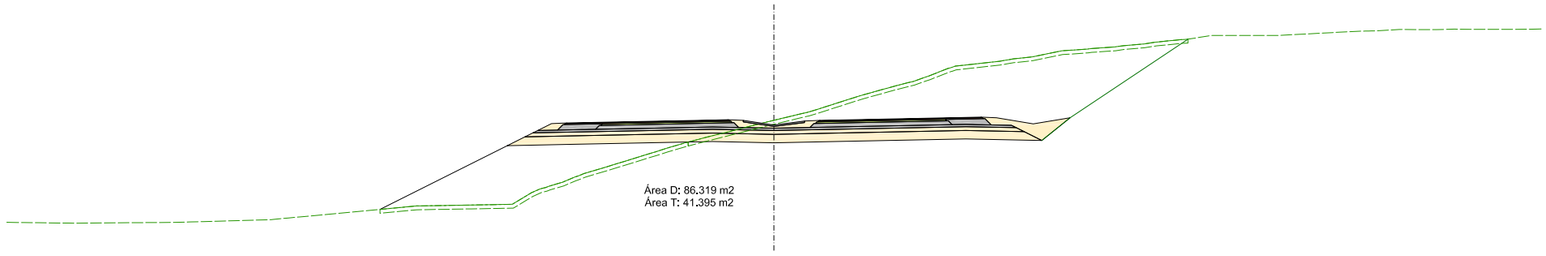

1+520
CR: 246.486

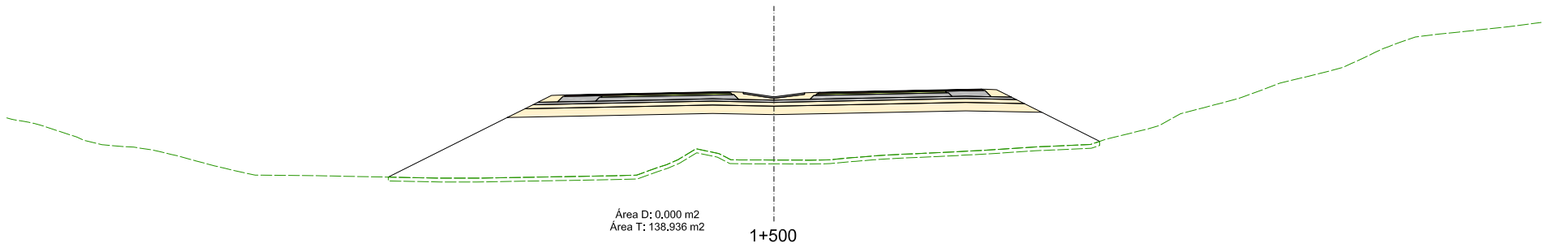

1+500
CR: 246.420

Agencia de Obra Pública de la Junta de Andalucía CONSEJERÍA DE FOMENTO Y VIVIENDA	JUNTA DE ANDALUCIA CONSEJERÍA DE FOMENTO Y VIVIENDA Dirección General de Infraestructuras	AUTOR DEL PROYECTO HORACIO PEDRAZA MARTÍNEZ	REVISADO POR JUAN HERRERA MOSCARDÓ	TÍTULO: AUTOVÍA DEL ALMANZORA (A-334). PROYECTO DE CONSTRUCCIÓN ACTUALIZADO. TRAMO: INTERSECCION EL CUCADOR – ENLACE CON AL-7106 EN LA CONCEPCION	SUSTITUYE A: SUSTITUIDO POR:	FECHA: OCTUBRE 2017 CLAVE: C-AL0120/APR0	ESCALA: E.H: 1/2000 E.V: 1/200 FORMATO ORIGINAL UNE A–1	PERFILES TRANSVERSALES TRONCO DE AUTOVÍA (EJE 1) NOMBRE DEL FICHERO DIGITAL: 2.08.PERF TRANS TRONCO.dwg	NÚMERO DE PLANO: 2.8 HOJA 16 DE 33

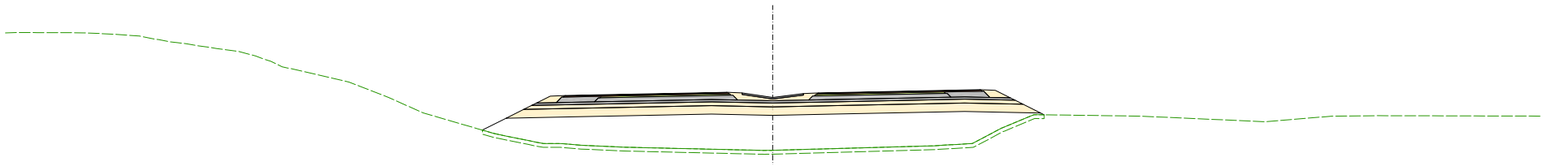

1+480

CR: 246.317

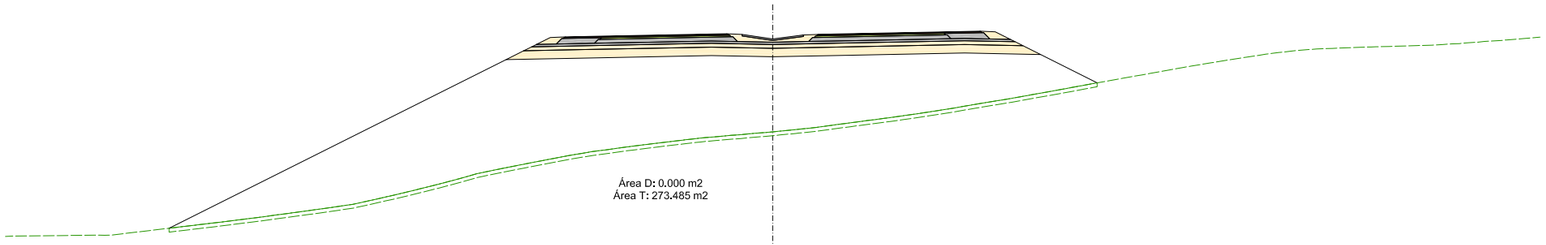

1+660

CR: 246.089

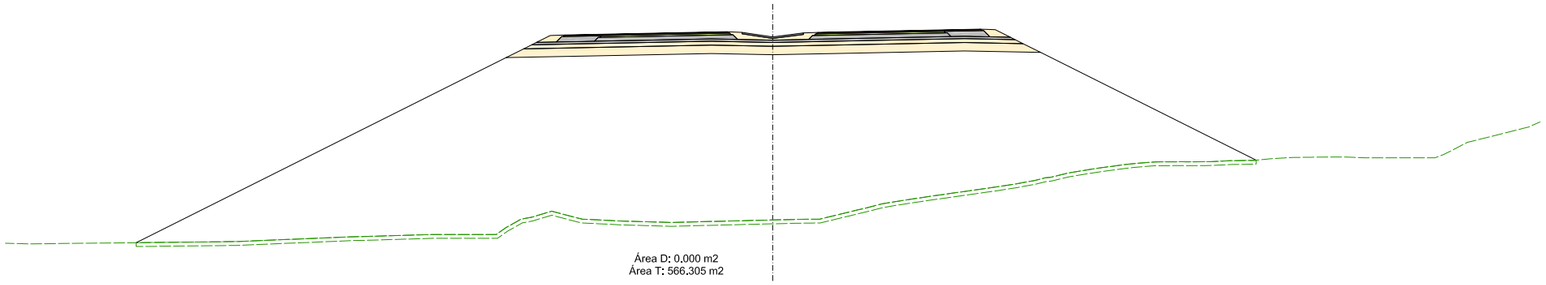

1+640

CR: 246.189

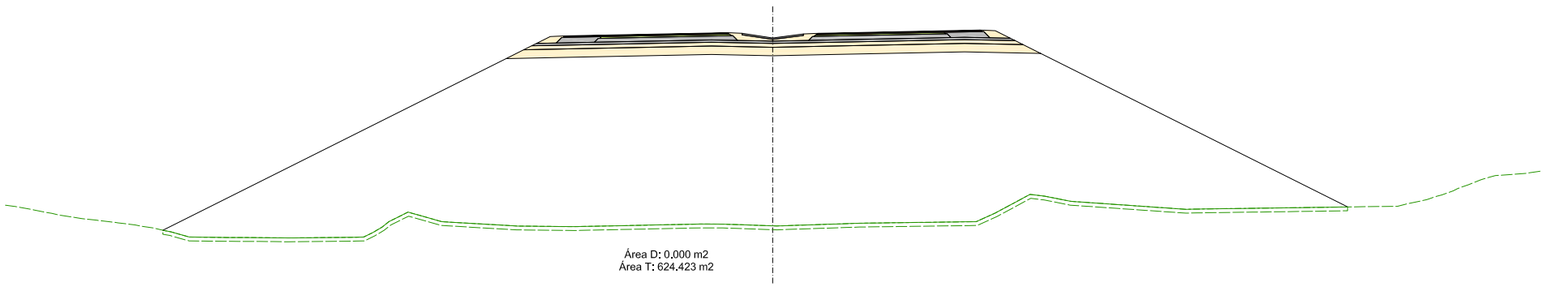

1+620

CR: 246.289

Agencia de Obra Pública de la Junta de Andalucía CONSEJERÍA DE FOMENTO Y VIVIENDA	JUNTA DE ANDALUCIA CONSEJERÍA DE FOMENTO Y VIVIENDA Dirección General de Infraestructuras	AUTOR DEL PROYECTO HORACIO PEDRAZA MARTÍNEZ	REVISADO POR JUAN HERRERA MOSCARDÓ	TÍTULO: AUTOVÍA DEL ALMANZORA (A-334). PROYECTO DE CONSTRUCCIÓN ACTUALIZADO. TRAMO: INTERSECCION EL CUCADOR – ENLACE CON AL-7106 EN LA CONCEPCION	SUSTITUYE A: SUSTITUIDO POR:	FECHA: OCTUBRE 2017 CLAVE: C-AL0120/APR0	ESCALA: E.H: 1/2000 E.V: 1/200 FORMATO ORIGINAL UNE A–1	PERFILES TRANSVERSALES TRONCO DE AUTOVÍA (EJE 1) NOMBRE DEL FICHERO DIGITAL: 2.08.PERF TRANS TRONCO.dwg	NÚMERO DE PLANO: 2.8 HOJA 17 DE 33

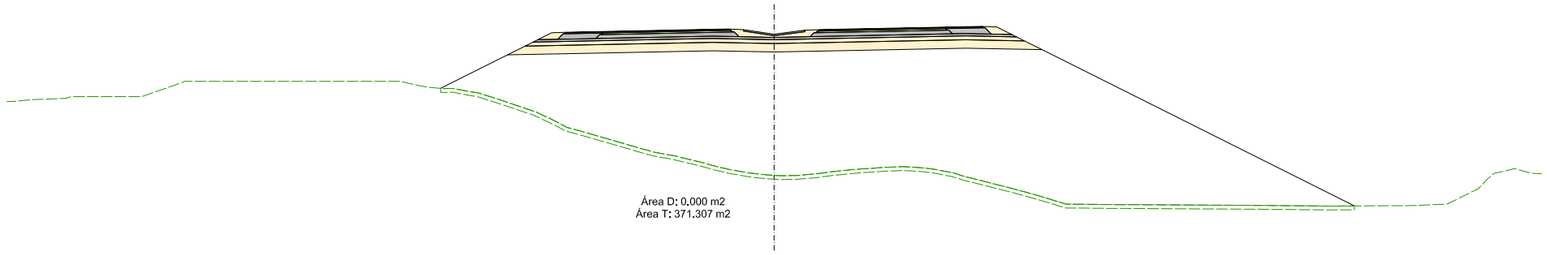

1+600

CR: 246.389

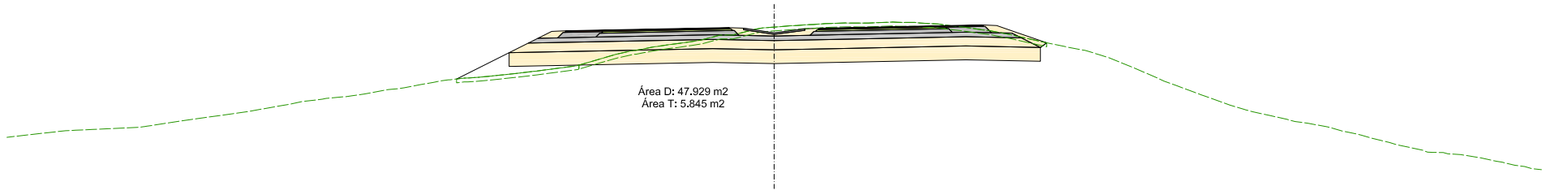

1+580

CR: 246.468

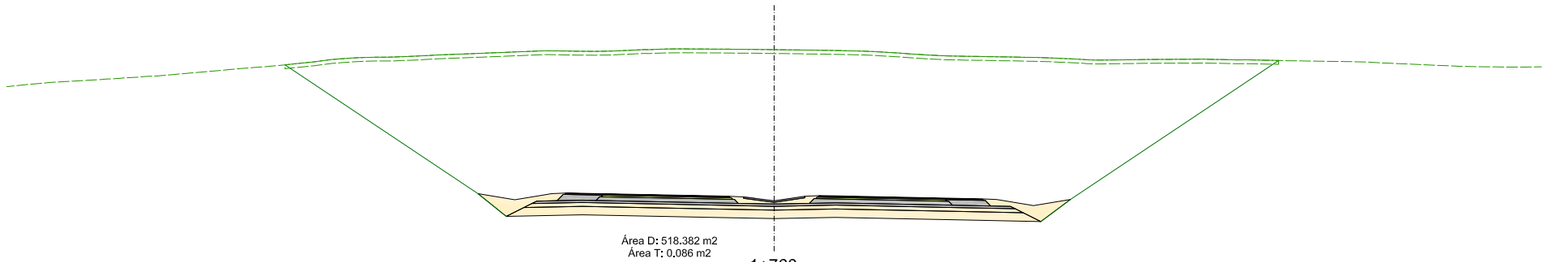

1+760

CR: 245.589

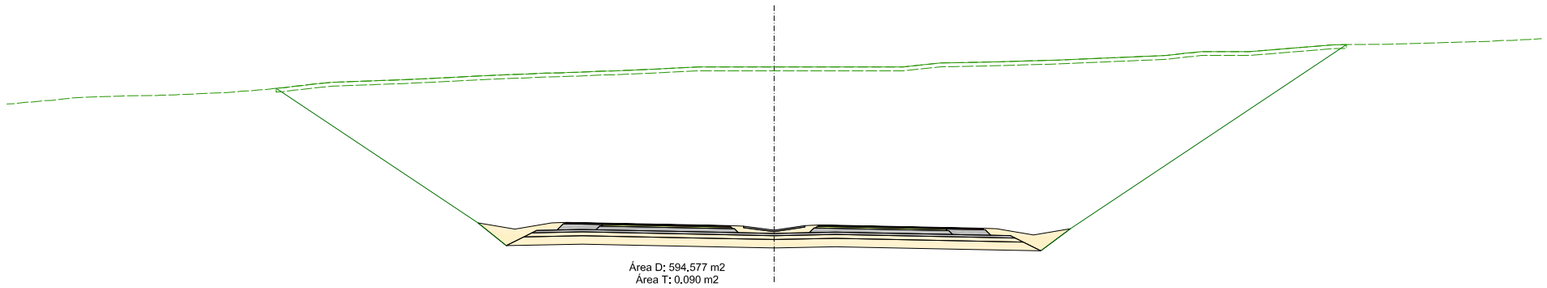

1+740

CR: 245.689

Agencia de Obra Pública de la Junta de Andalucía CONSEJERÍA DE FOMENTO Y VIVIENDA	JUNTA DE ANDALUCIA CONSEJERÍA DE FOMENTO Y VIVIENDA Dirección General de Infraestructuras	AUTOR DEL PROYECTO HORACIO PEDRAZA MARTÍNEZ	REVISADO POR JUAN HERRERA MOSCARDÓ	TÍTULO: AUTOVÍA DEL ALMANZORA (A-334). PROYECTO DE CONSTRUCCIÓN ACTUALIZADO. TRAMO: INTERSECCION EL CUCADOR – ENLACE CON AL-7106 EN LA CONCEPCION	SUSTITUYE A: SUSTITUIDO POR:	FECHA: OCTUBRE 2017 CLAVE: C-AL0120/APR0	ESCALA: E.H: 1/2000 E.V: 1/200 FORMATO ORIGINAL UNE A–1	PERFILES TRANSVERSALES TRONCO DE AUTOVÍA (EJE 1) NOMBRE DEL FICHERO DIGITAL: 2.08.PERF TRANS TRONCO.dwg	NÚMERO DE PLANO: 2.8 HOJA 18 DE 33

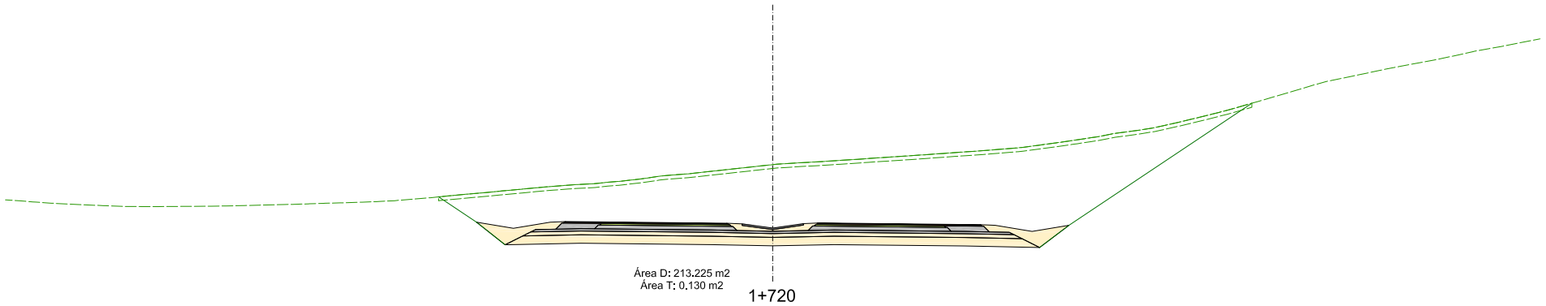

1+720

CR: 245.789

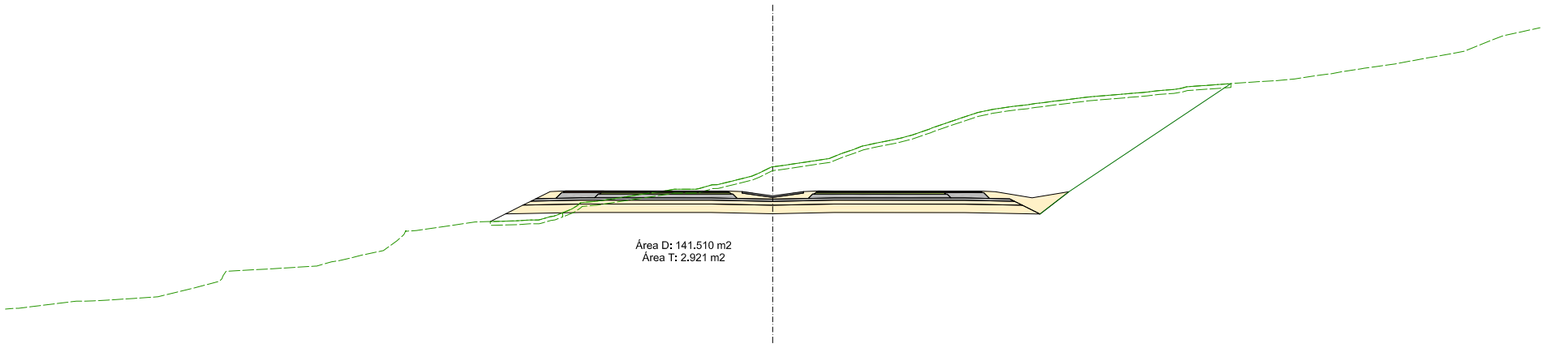

1+700

CR: 245.889

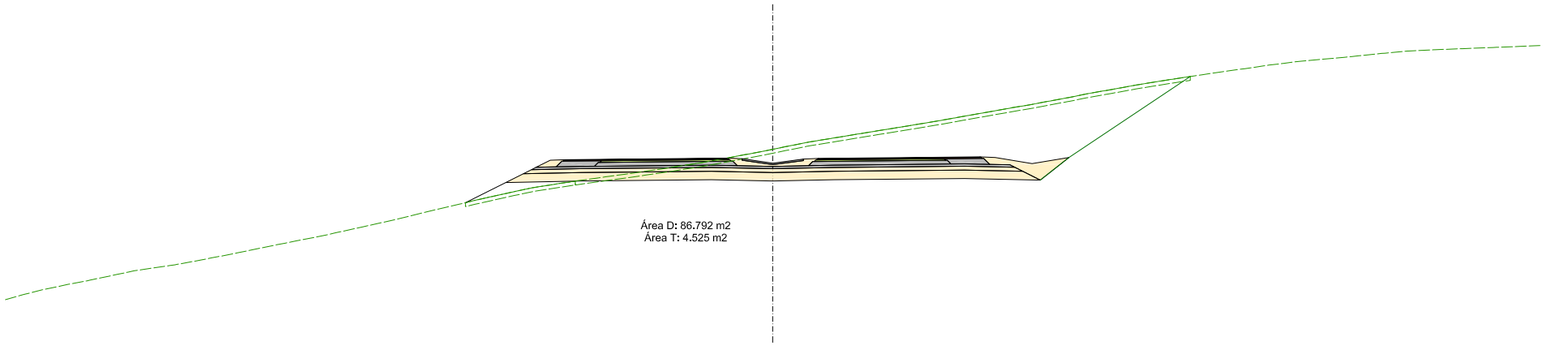

1+680

CR: 245.989

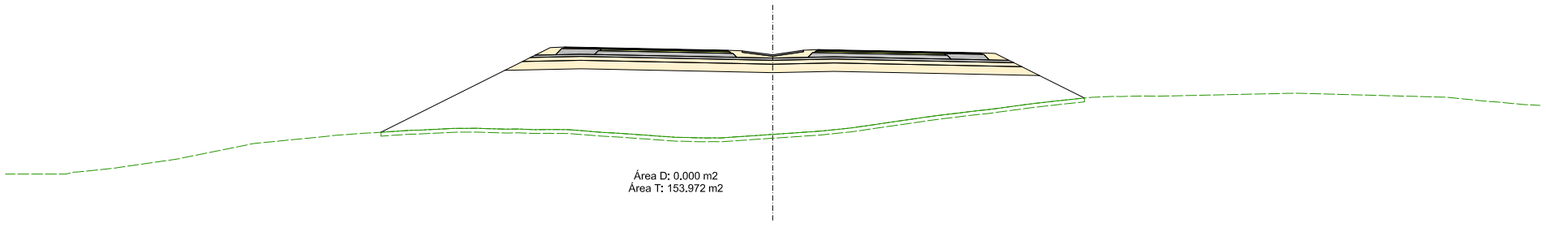

1+860

CR: 245.089

Agencia de Obra Pública de la Junta de Andalucía CONSEJERÍA DE FOMENTO Y VIVIENDA	JUNTA DE ANDALUCIA CONSEJERÍA DE FOMENTO Y VIVIENDA Dirección General de Infraestructuras	AUTOR DEL PROYECTO HORACIO PEDRAZA MARTÍNEZ	REVISADO POR JUAN HERRERA MOSCARDÓ	TÍTULO: AUTOVÍA DEL ALMANZORA (A-334). PROYECTO DE CONSTRUCCIÓN ACTUALIZADO. TRAMO: INTERSECCION EL CUCADOR – ENLACE CON AL-7106 EN LA CONCEPCION	SUSTITUYE A: SUSTITUIDO POR:	FECHA: OCTUBRE 2017 CLAVE: C-AL0120/APR0	ESCALA: E.H: 1/2000 E.V: 1/200 FORMATO ORIGINAL UNE A–1	PERFILES TRANSVERSALES TRONCO DE AUTOVÍA (EJE 1) NOMBRE DEL FICHERO DIGITAL: 2.08.PERF TRANS TRONCO.dwg	NÚMERO DE PLANO: 2.8 HOJA 19 DE 33

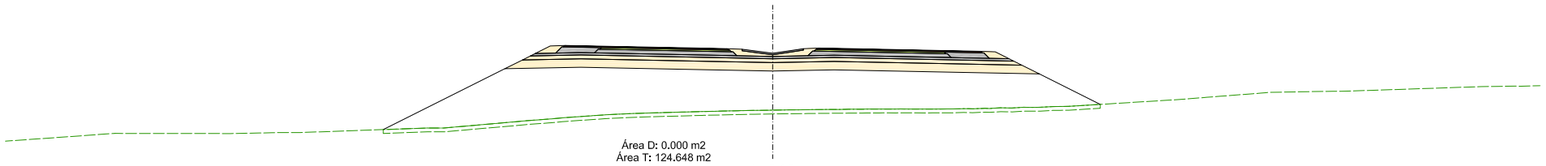

1+840

CR: 245.189

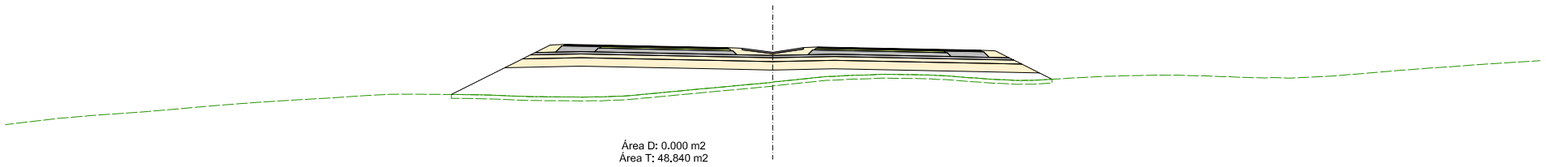

1+820

CR: 245.289

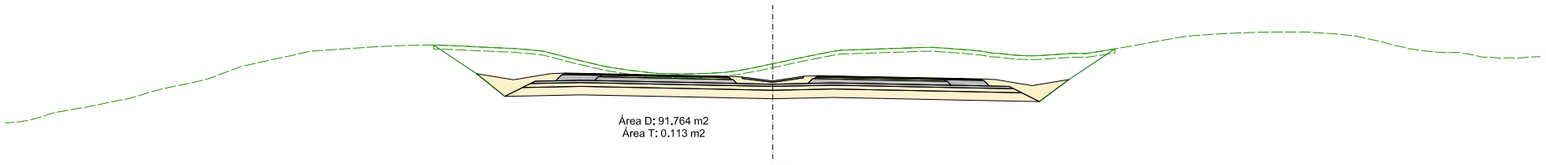

1+800

CR: 245.389

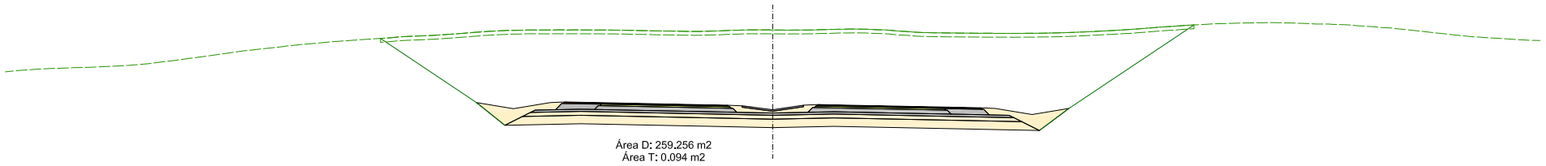

1+780

CR: 245.489

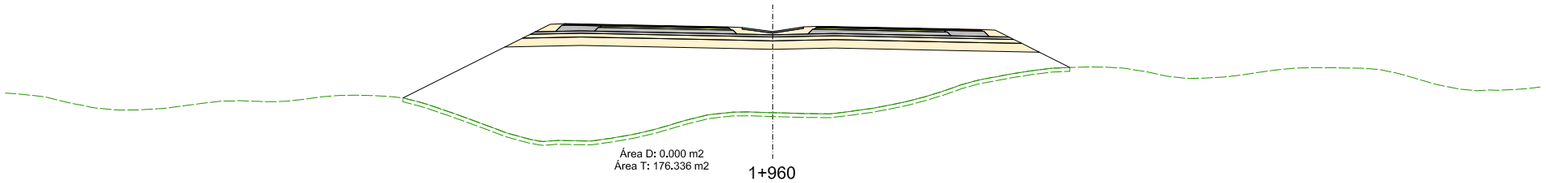

1+960

CR: 244.589

Agencia de Obra Pública de la Junta de Andalucía CONSEJERÍA DE FOMENTO Y VIVIENDA	JUNTA DE ANDALUCIA CONSEJERÍA DE FOMENTO Y VIVIENDA Dirección General de Infraestructuras	AUTOR DEL PROYECTO HORACIO PEDRAZA MARTÍNEZ	REVISADO POR JUAN HERRERA MOSCARDÓ	TÍTULO: AUTOVÍA DEL ALMANZORA (A-334). PROYECTO DE CONSTRUCCIÓN ACTUALIZADO. TRAMO: INTERSECCION EL CUCADOR – ENLACE CON AL-7106 EN LA CONCEPCION	SUSTITUYE A: SUSTITUIDO POR:	FECHA: OCTUBRE 2017 CLAVE: C-AL0120/APR0	ESCALA: E.H: 1/2000 E.V: 1/200 FORMATO ORIGINAL UNE A-1	PERFILES TRANSVERSALES TRONCO DE AUTOVÍA (EJE 1) NOMBRE DEL FICHERO DIGITAL: 2.08.PERF TRANS TRONCO.dwg	NÚMERO DE PLANO: 2.8 HOJA 20 DE 33

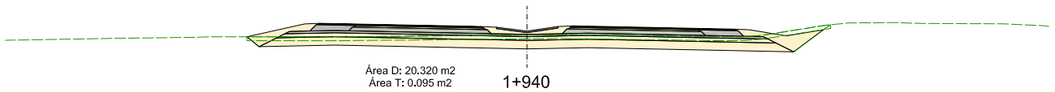

Área D: 20.320 m2
Área T: 0.095 m2

1+940
CR: 244.689

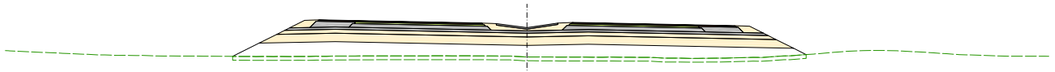

Área D: 0.000 m2
Área T: 37.932 m2

1+920
CR: 244.789

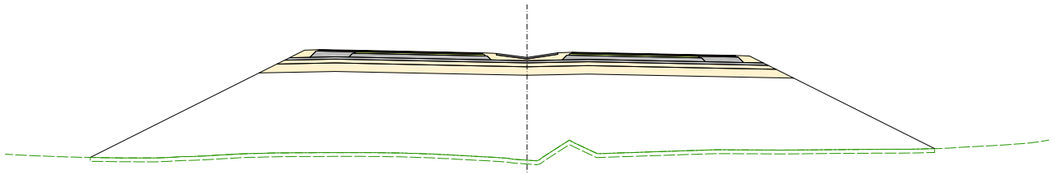

Área D: 0.000 m2
Área T: 242.556 m2

1+900
CR: 244.889

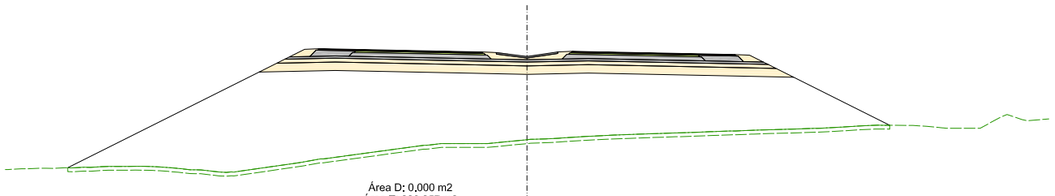

Área D: 0.000 m2
Área T: 220.257 m2

1+880
CR: 244.989

Área D: 0.000 m2
Área T: 0.000 m2

1+980
CR: 244.489

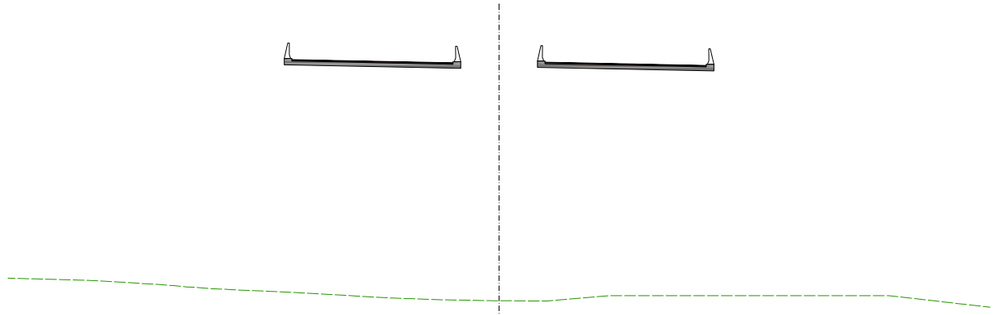

Área D: 0.000 m2
Área T: 0.000 m2

2+040
CR: 244.189

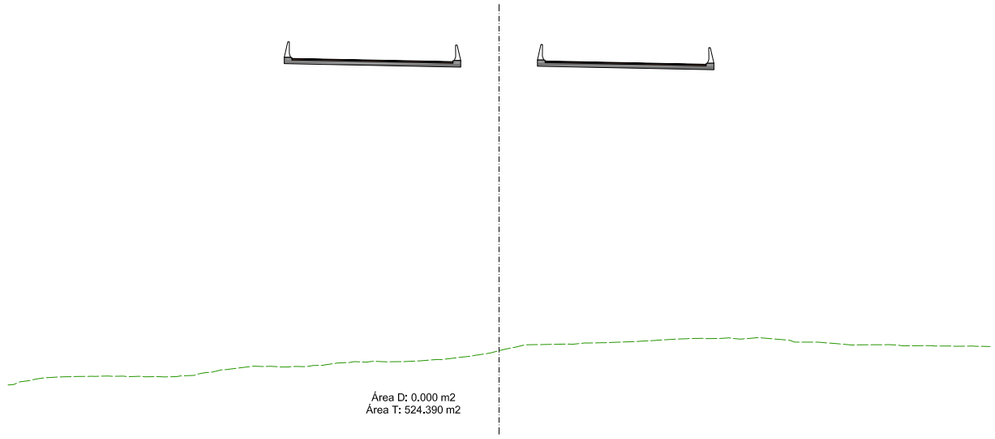

Área D: 0.000 m2
Área T: 524.390 m2

2+020
CR: 244.289

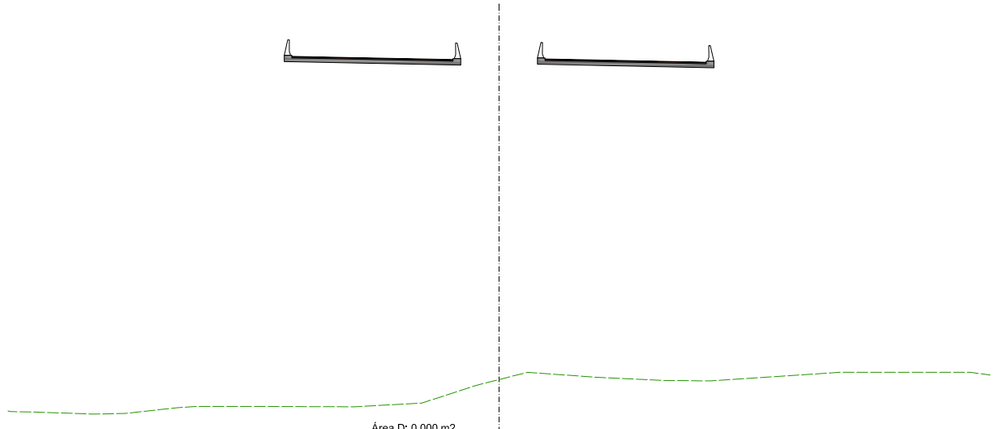

Área D: 0.000 m2
Área T: 0.000 m2

2+000
CR: 244.389

Agencia de Obra Pública de la Junta de Andalucía CONSEJERÍA DE FOMENTO Y VIVIENDA	JUNTA DE ANDALUCIA CONSEJERÍA DE FOMENTO Y VIVIENDA Dirección General de Infraestructuras	AUTOR DEL PROYECTO HORACIO PEDRAZA MARTÍNEZ	REVISADO POR JUAN HERRERA MOSCARDÓ	TITULO: AUTOVÍA DEL ALMANZORA (A-334). PROYECTO DE CONSTRUCCIÓN ACTUALIZADO. TRAMO: INTERSECCION EL CUCADOR – ENLACE CON AL-7106 EN LA CONCEPCION	SUSTITUYE A: SUSTITUIDO POR:	FECHA: OCTUBRE 2017 CLAVE: C-AL0120/APR0	ESCALA: E.H: 1/2000 E.V: 1/200 FORMATO ORIGINAL UNE A-1	PERFILES TRANSVERSALES TRONCO DE AUTOVÍA (EJE 1) NOMBRE DEL FICHERO DIGITAL: 2.08.PERF TRANS TRONCO.dwg	NÚMERO DE PLANO: 2.8 HOJA 21 DE 33

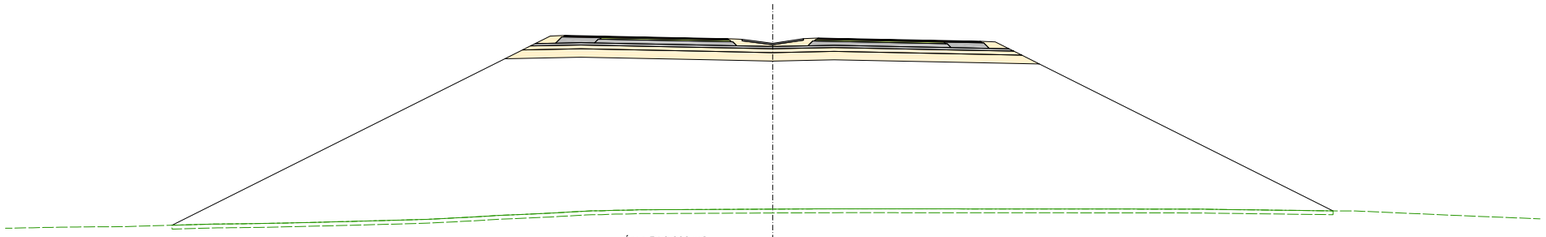

Área D: 0.000 m2
Área T: 560.318 m2

2+120

CR: 243.789

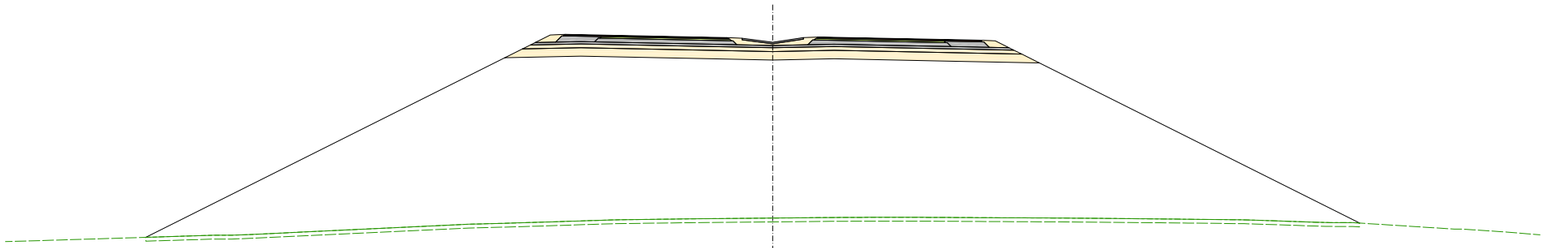

Área D: 0.000 m2
Área T: 613.072 m2

2+100

CR: 243.889

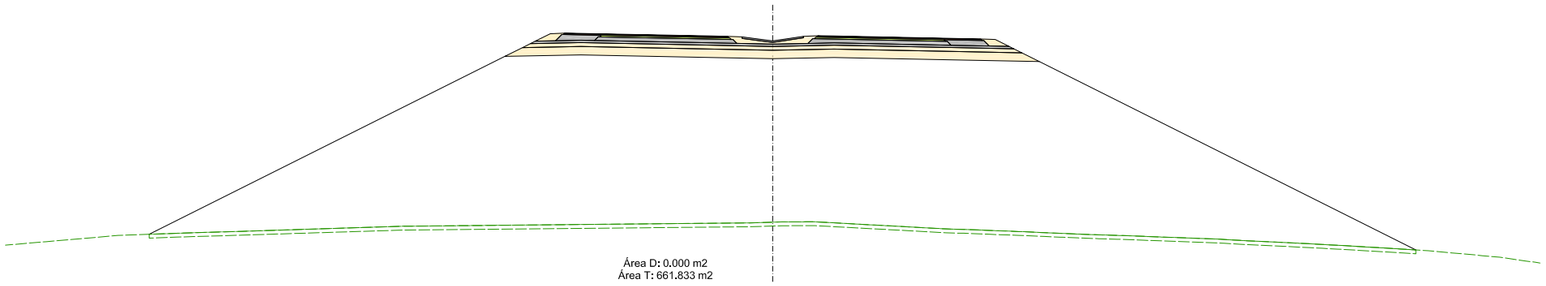

Área D: 0.000 m2
Área T: 661.833 m2

2+080

CR: 243.989

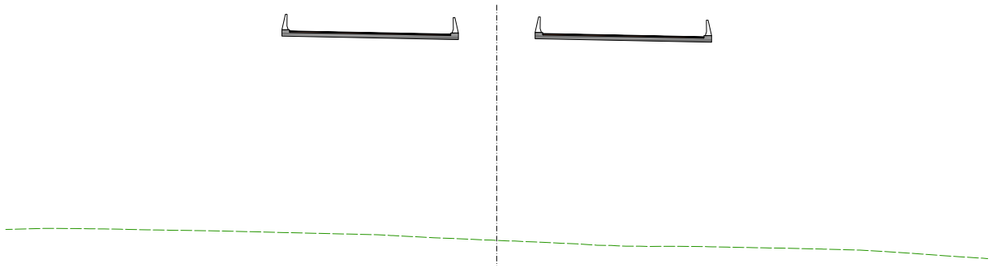

Área D: 0.000 m2
Área T: 0.000 m2

2+060

CR: 244.089

Agencia de Obra Pública de la Junta de Andalucía CONSEJERÍA DE FOMENTO Y VIVIENDA	JUNTA DE ANDALUCIA CONSEJERÍA DE FOMENTO Y VIVIENDA Dirección General de Infraestructuras	AUTOR DEL PROYECTO HORACIO PEDRAZA MARTÍNEZ	REVISADO POR JUAN HERRERA MOSCARDÓ	TITULO: AUTOVÍA DEL ALMANZORA (A-334). PROYECTO DE CONSTRUCCIÓN ACTUALIZADO. TRAMO: INTERSECCION EL CUCADOR – ENLACE CON AL-7106 EN LA CONCEPCION	SUSTITUYE A: SUSTITUIDO POR:	FECHA: OCTUBRE 2017 CLAVE: C-AL0120/APR0	ESCALA: E.H: 1/2000 E.V: 1/200 FORMATO ORIGINAL UNE A–1	PERFILES TRANSVERSALES TRONCO DE AUTOVÍA (EJE 1) NOMBRE DEL FICHERO DIGITAL: 2.08.PERF TRANS TRONCO.dwg	NÚMERO DE PLANO: 2.8 HOJA 22 DE 33

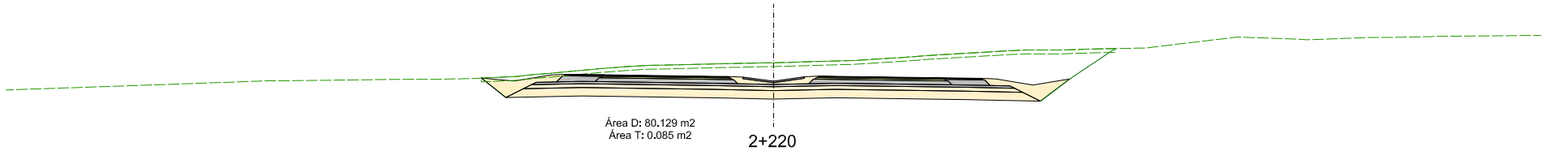

Área D: 80.129 m2
Área T: 0.085 m2

2+220

CR: 243.289

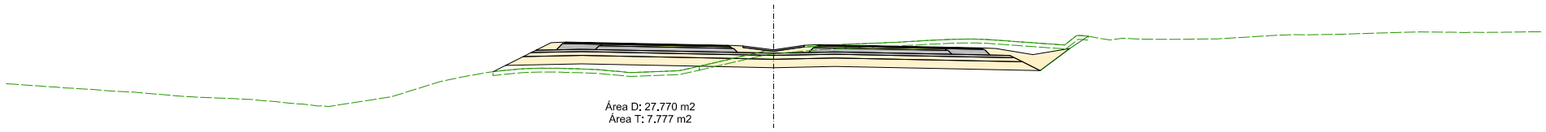

Área D: 27.770 m2
Área T: 7.777 m2

2+200

CR: 243.389

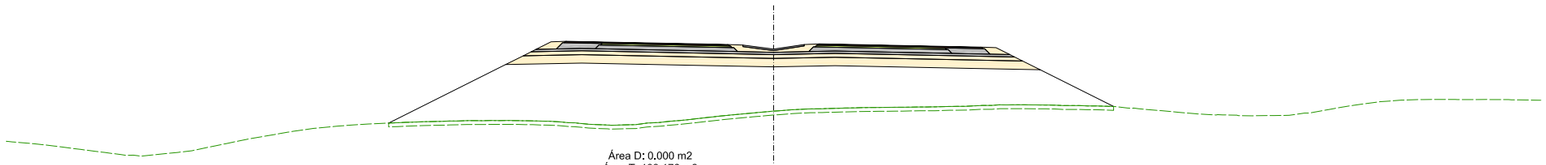

Área D: 0.000 m2
Área T: 139.176 m2

2+180

CR: 243.489

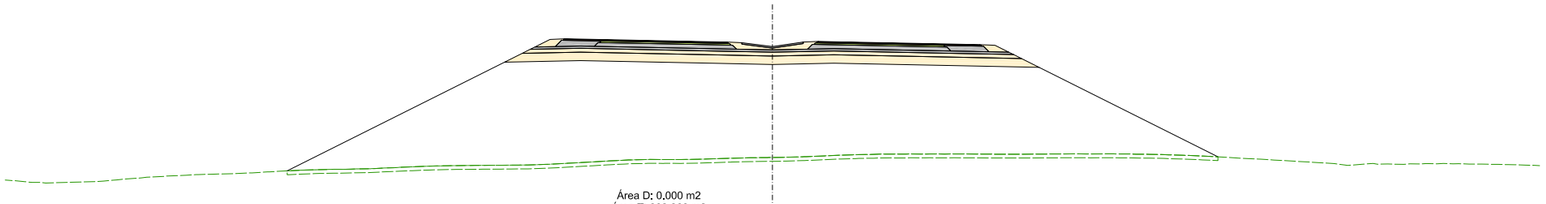

Área D: 0.000 m2
Área T: 308.369 m2

2+160

CR: 243.589

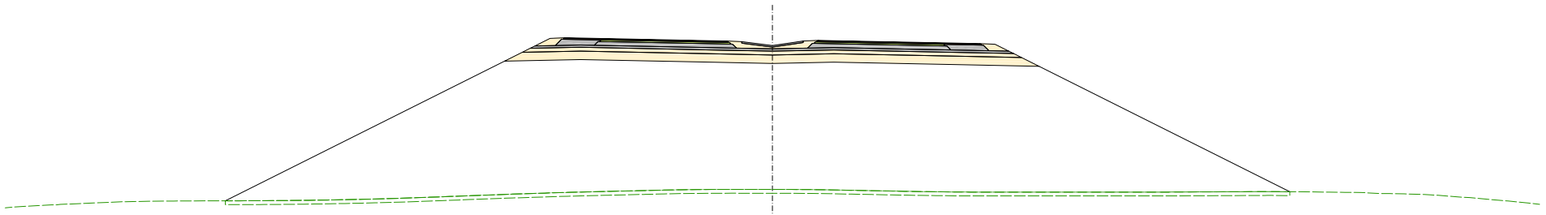

Área D: 0.000 m2
Área T: 456.129 m2

2+140

CR: 243.689

Agencia de Obra Pública de la Junta de Andalucía CONSEJERÍA DE FOMENTO Y VIVIENDA	JUNTA DE ANDALUCIA CONSEJERÍA DE FOMENTO Y VIVIENDA Dirección General de Infraestructuras	AUTOR DEL PROYECTO HORACIO PEDRAZA MARTÍNEZ	REVISADO POR JUAN HERRERA MOSCARDÓ	TÍTULO: AUTOVÍA DEL ALMANZORA (A-334). PROYECTO DE CONSTRUCCIÓN ACTUALIZADO. TRAMO: INTERSECCION EL CUCADOR – ENLACE CON AL-7106 EN LA CONCEPCION	SUSTITUYE A: SUSTITUIDO POR:	FECHA: OCTUBRE 2017 CLAVE: C-AL0120/APR0	ESCALA: E.H: 1/2000 E.V: 1/200 FORMATO ORIGINAL UNE A-1	PERFILES TRANSVERSALES TRONCO DE AUTOVÍA (EJE 1) NOMBRE DEL FICHERO DIGITAL: 2.08.PERF TRANS TRONCO.dwg	NÚMERO DE PLANO: 2.8 HOJA 23 DE 33

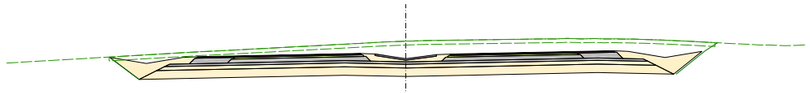

Área D: 66.795 m2
Área T: 0.083 m2

2+320
CR: 242.782

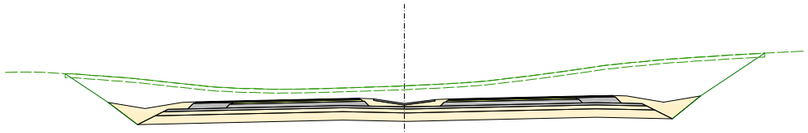

Área D: 98.213 m2
Área T: 0.099 m2

2+420
CR: 241.860

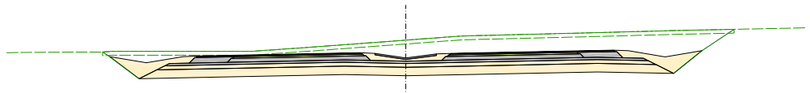

Área D: 73.506 m2
Área T: 0.091 m2

2+300
CR: 242.889

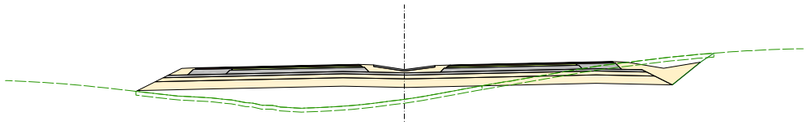

Área D: 10.232 m2
Área T: 23.544 m2

2+400
CR: 242.097

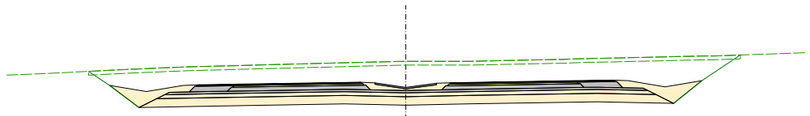

Área D: 95.439 m2
Área T: 0.093 m2

2+280
CR: 242.989

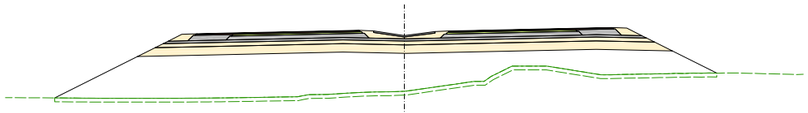

Área D: 0.000 m2
Área T: 96.054 m2

2+380
CR: 242.307

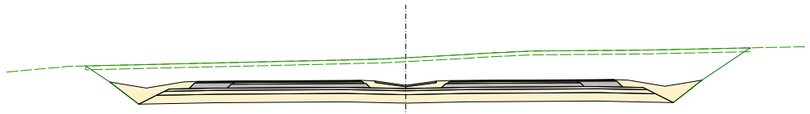

Área D: 104.719 m2
Área T: 0.094 m2

2+260
CR: 243.089

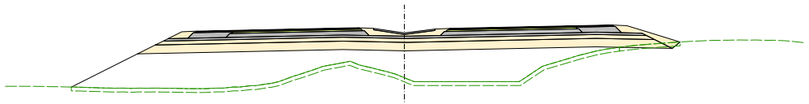

Área D: 0.103 m2
Área T: 66.434 m2

2+360
CR: 242.492

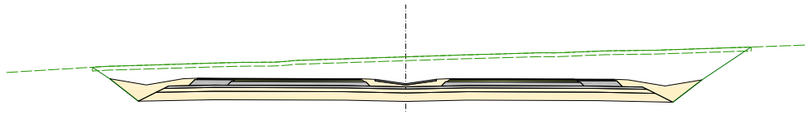

Área D: 99.586 m2
Área T: 0.093 m2

2+240
CR: 243.189

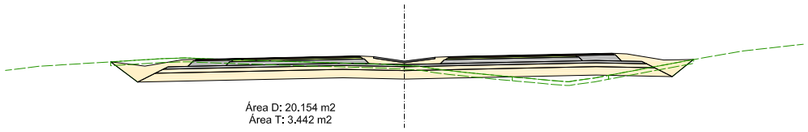

Área D: 20.154 m2
Área T: 3.442 m2

2+340
CR: 242.650

Agencia de Obra Pública de la Junta de Andalucía CONSEJERÍA DE FOMENTO Y VIVIENDA	JUNTA DE ANDALUCIA CONSEJERÍA DE FOMENTO Y VIVIENDA Dirección General de Infraestructuras	AUTOR DEL PROYECTO HORACIO PEDRAZA MARTÍNEZ	REVISADO POR JUAN HERRERA MOSCARDÓ	TITULO: AUTOVÍA DEL ALMANZORA (A-334). PROYECTO DE CONSTRUCCIÓN ACTUALIZADO. TRAMO: INTERSECCION EL CUCADOR – ENLACE CON AL-7106 EN LA CONCEPCION	SUSTITUYE A: SUSTITUIDO POR:	FECHA: OCTUBRE 2017 CLAVE: C-AL0120/APR0	ESCALA: E.H: 1/2000 E.V: 1/200 FORMATO ORIGINAL UNE A–1	PERFILES TRANSVERSALES TRONCO DE AUTOVÍA (EJE 1) NOMBRE DEL FICHERO DIGITAL: 2.08.PERF TRANS TRONCO.dwg	NÚMERO DE PLANO: 2.8 HOJA 24 DE 33

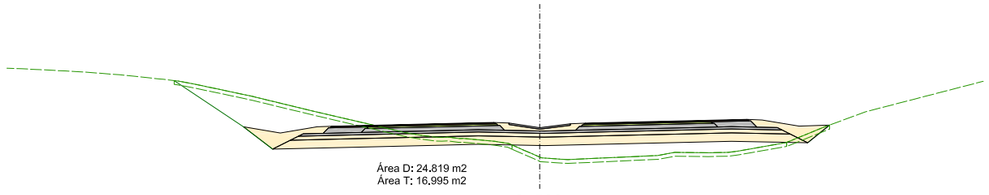

2+520
CR: 240.283

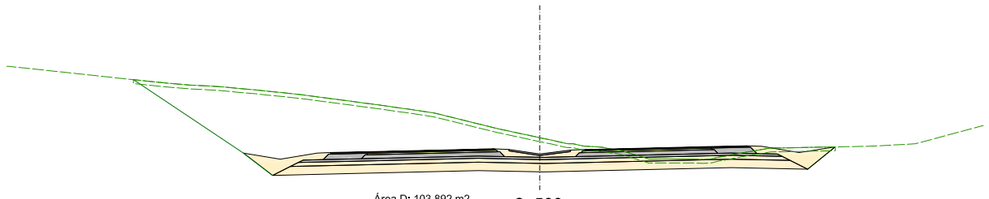

2+500
CR: 240.651

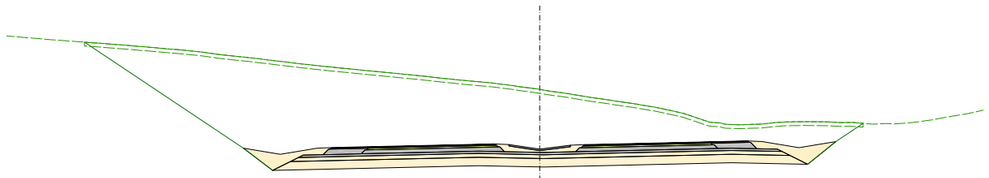

2+480
CR: 240.992

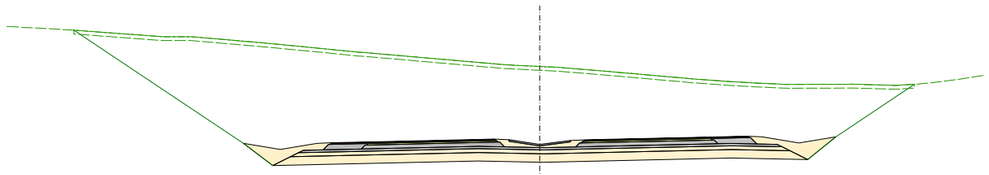

2+460
CR: 241.308

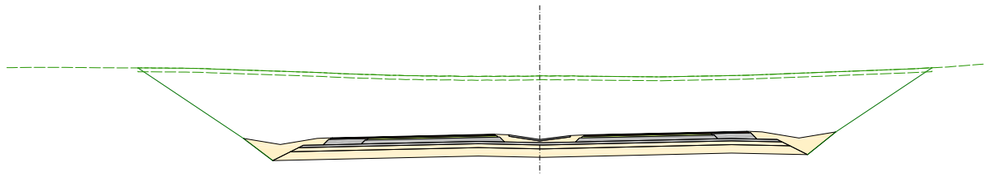

2+440
CR: 241.597

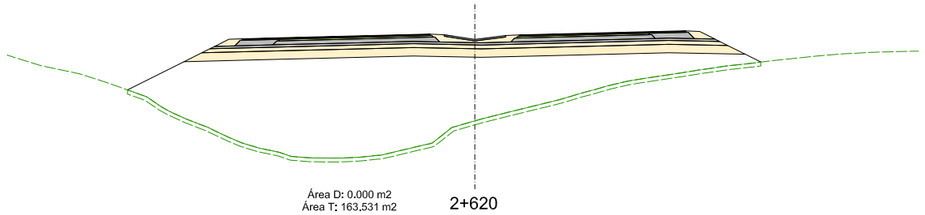

2+620
CR: 238.054

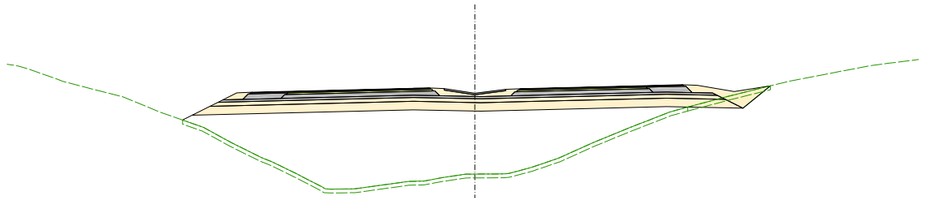

2+600
CR: 238.550

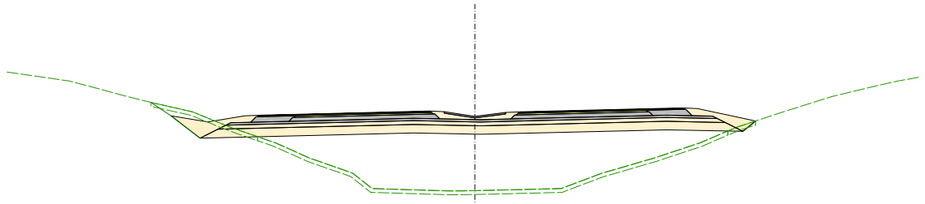

2+580
CR: 239.023

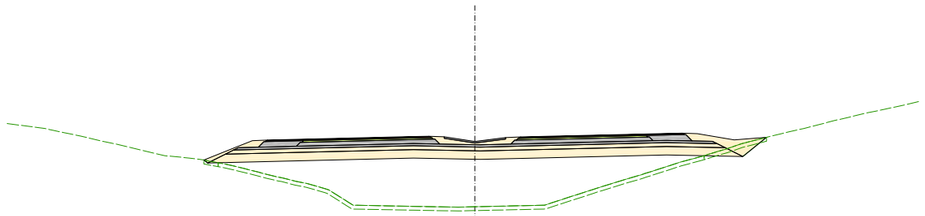

2+560
CR: 239.469

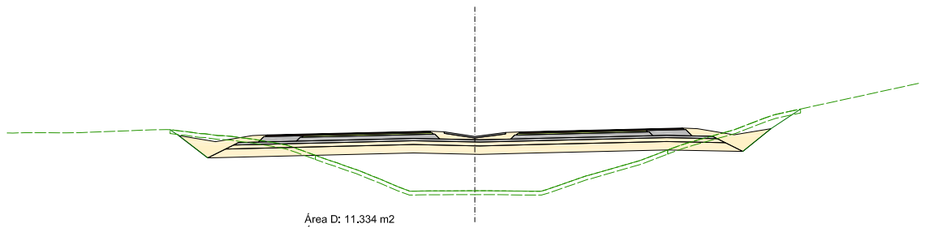

2+540
CR: 239.889

Agencia de Obra Pública de la Junta de Andalucía CONSEJERÍA DE FOMENTO Y VIVIENDA	JUNTA DE ANDALUCIA CONSEJERÍA DE FOMENTO Y VIVIENDA Dirección General de Infraestructuras	AUTOR DEL PROYECTO HORACIO PEDRAZA MARTÍNEZ	REVISADO POR JUAN HERRERA MOSCARDÓ	TÍTULO: AUTOVÍA DEL ALMANZORA (A-334). PROYECTO DE CONSTRUCCIÓN ACTUALIZADO. TRAMO: INTERSECCION EL CUCADOR – ENLACE CON AL-7106 EN LA CONCEPCION	SUSTITUYE A: SUSTITUIDO POR:	FECHA: OCTUBRE 2017 CLAVE: C-AL0120/APR0	ESCALA: E.H: 1/2000 E.V: 1/200 FORMATO ORIGINAL UNE A-1	PERFILES TRANSVERSALES TRONCO DE AUTOVÍA (EJE 1) NOMBRE DEL FICHERO DIGITAL: 2.08.PERF TRANS TRONCO.dwg	NÚMERO DE PLANO: 2.8 HOJA 25 DE 33

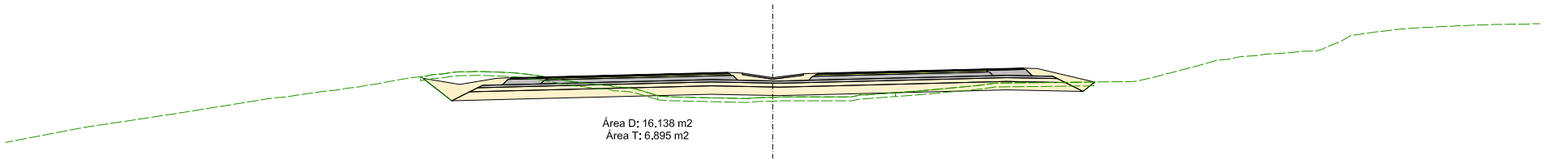

2+720
CR: 235.577

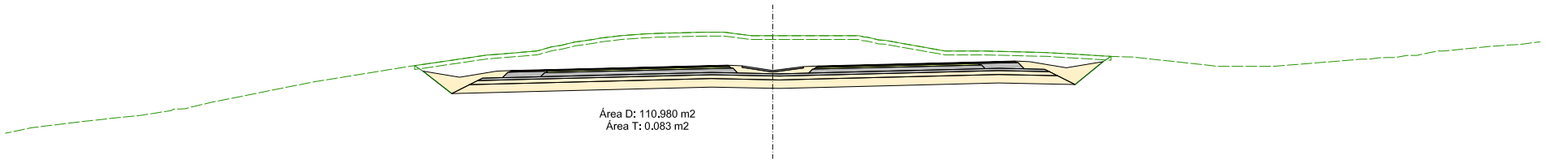

2+700
CR: 236.055

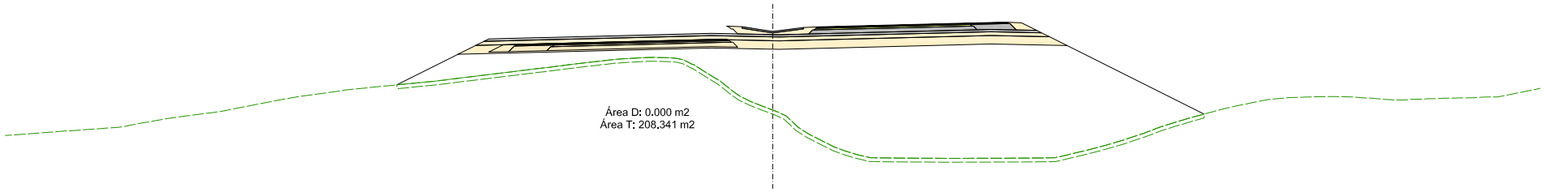

2+680
CR: 236.555

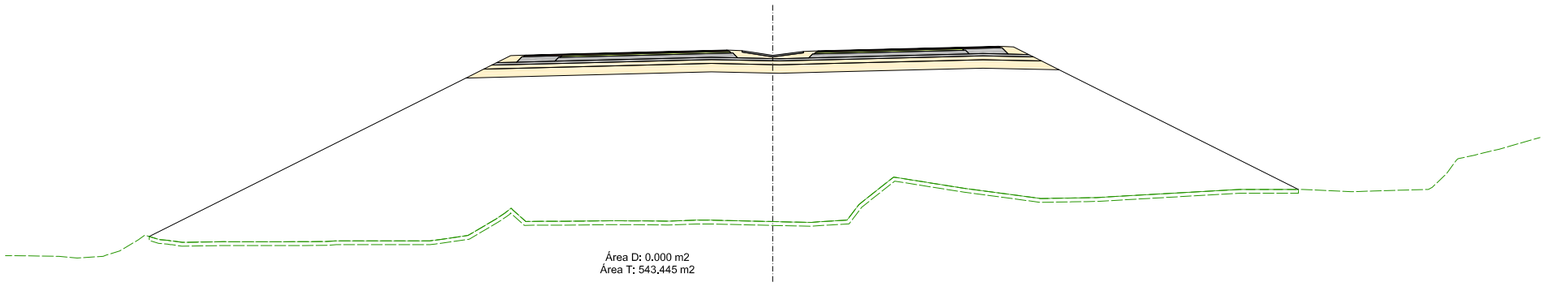

2+660
CR: 237.054

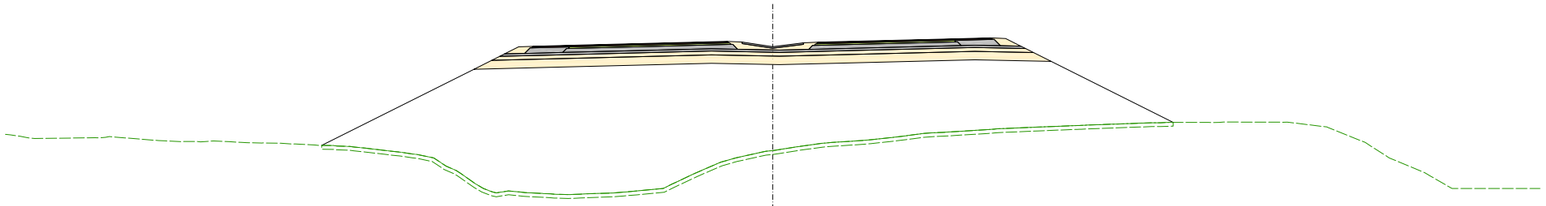

2+640
CR: 237.554

Agencia de Obra Pública de la Junta de Andalucía CONSEJERÍA DE FOMENTO Y VIVIENDA	JUNTA DE ANDALUCIA CONSEJERÍA DE FOMENTO Y VIVIENDA Dirección General de Infraestructuras	AUTOR DEL PROYECTO HORACIO PEDRAZA MARTÍNEZ	REVISADO POR JUAN HERRERA MOSCARDÓ	TÍTULO: AUTOVÍA DEL ALMANZORA (A-334). PROYECTO DE CONSTRUCCIÓN ACTUALIZADO. TRAMO: INTERSECCION EL CUCADOR – ENLACE CON AL-7106 EN LA CONCEPCION	SUSTITUYE A: SUSTITUIDO POR:	FECHA: OCTUBRE 2017 CLAVE: C-AL0120/APR0	ESCALA: E.H: 1/2000 E.V: 1/200 FORMATO ORIGINAL UNE A–1	PERFILES TRANSVERSALES TRONCO DE AUTOVÍA (EJE 1) NOMBRE DEL FICHERO DIGITAL: 2.08.PERF TRANS TRONCO.dwg	NÚMERO DE PLANO: 2.8 HOJA 26 DE 33

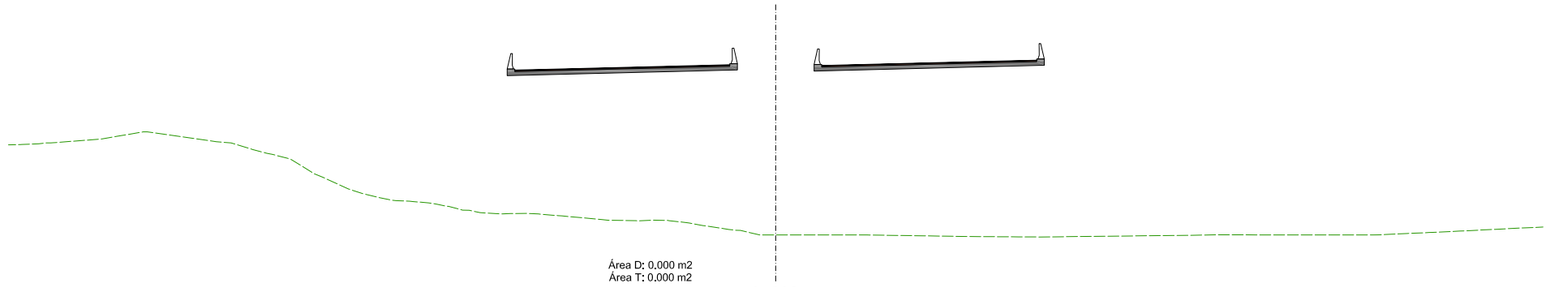

2+800

CR: 234.065

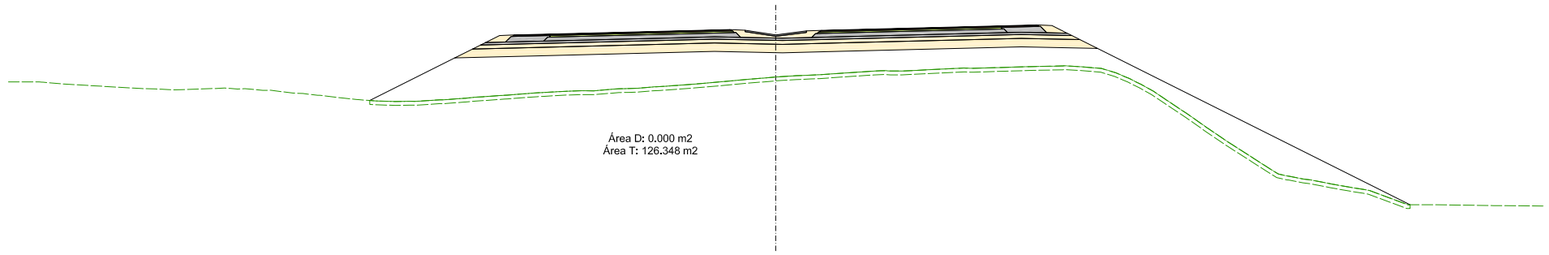

2+780

CR: 234.383

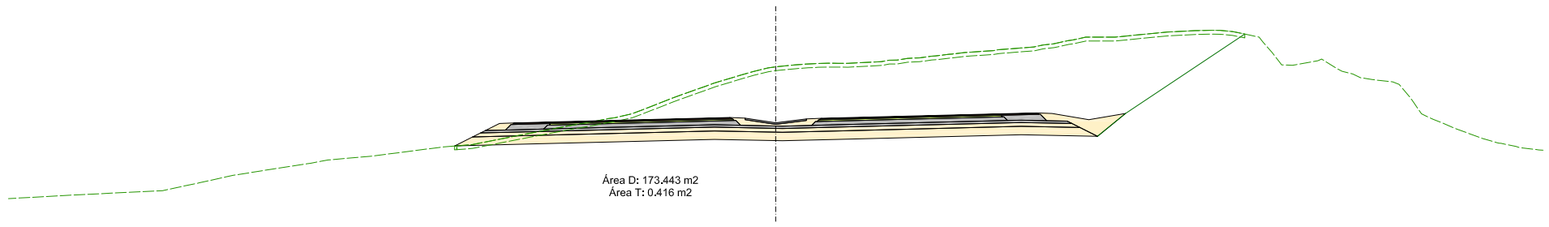

2+760

CR: 234.741

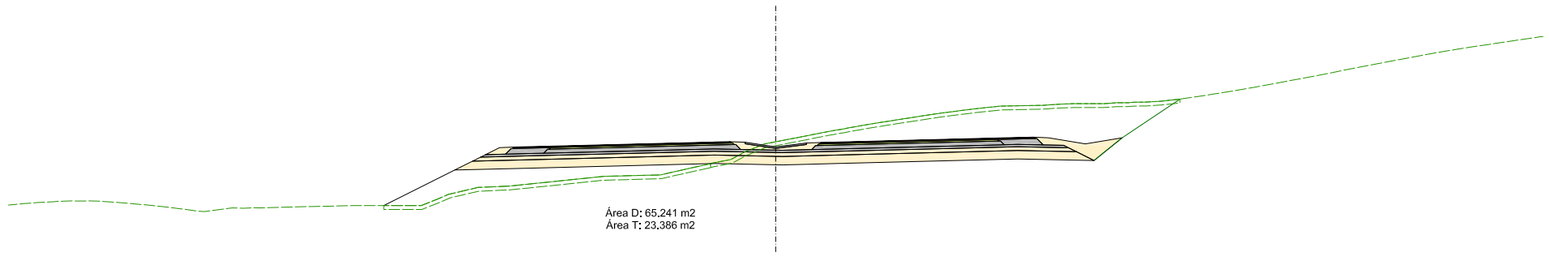

2+740

CR: 235.139

Agencia de Obra Pública de la Junta de Andalucía CONSEJERÍA DE FOMENTO Y VIVIENDA	JUNTA DE ANDALUCIA CONSEJERÍA DE FOMENTO Y VIVIENDA Dirección General de Infraestructuras	AUTOR DEL PROYECTO HORACIO PEDRAZA MARTÍNEZ	REVISADO POR JUAN HERRERA MOSCARDÓ	TÍTULO: AUTOVÍA DEL ALMANZORA (A-334). PROYECTO DE CONSTRUCCIÓN ACTUALIZADO. TRAMO: INTERSECCION EL CUCADOR – ENLACE CON AL-7106 EN LA CONCEPCION	SUSTITUYE A: SUSTITUIDO POR:	FECHA: OCTUBRE 2017 CLAVE: C-AL0120/APR0	ESCALA: E.H: 1/2000 E.V: 1/200 FORMATO ORIGINAL UNE A–1	PERFILES TRANSVERSALES TRONCO DE AUTOVÍA (EJE 1) NOMBRE DEL FICHERO DIGITAL: 2.08.PERF TRANS TRONCO.dwg	NÚMERO DE PLANO: 2.8 HOJA 27 DE 33

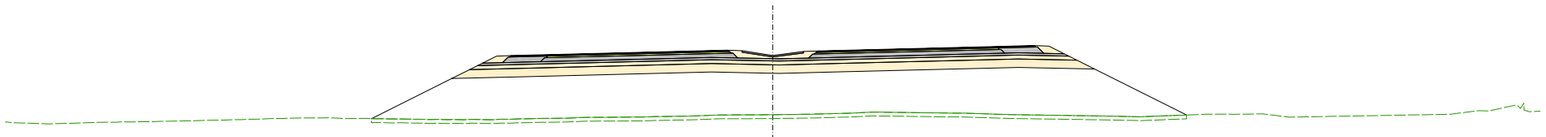

Área D: 0.000 m2
Área T: 147.558 m2

2+900

CR: 233.076

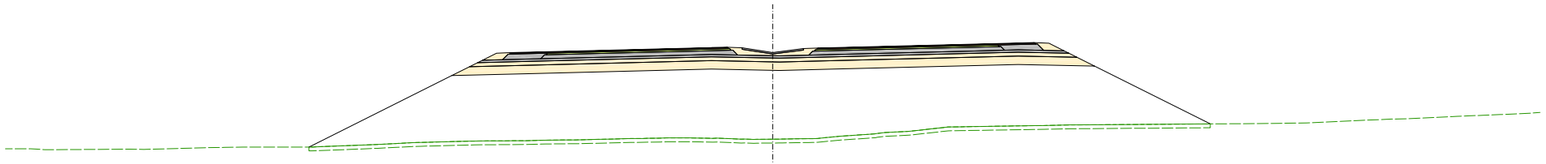

Área D: 0.000 m2
Área T: 227.982 m2

2+880

CR: 233.194

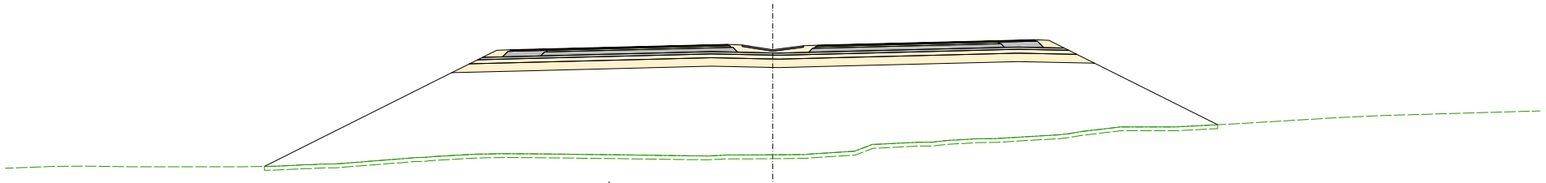

Área D: 0.000 m2
Área T: 290.712 m2

2+860

CR: 233.351

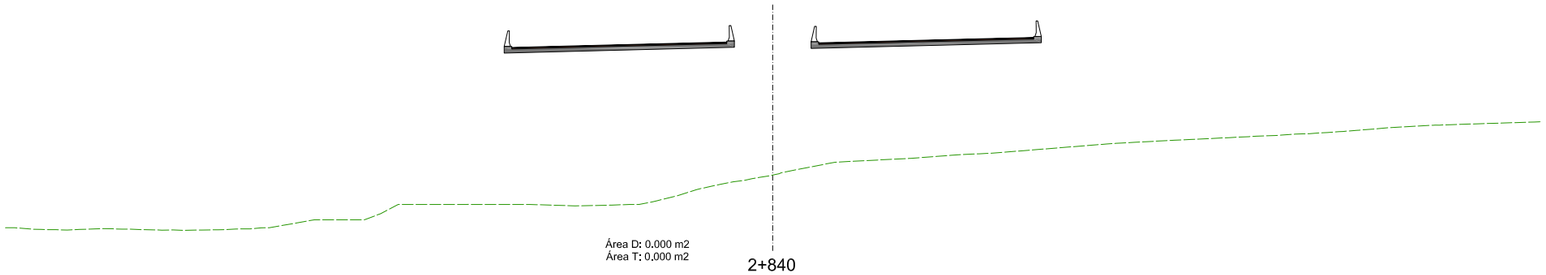

Área D: 0.000 m2
Área T: 0.000 m2

2+840

CR: 233.549

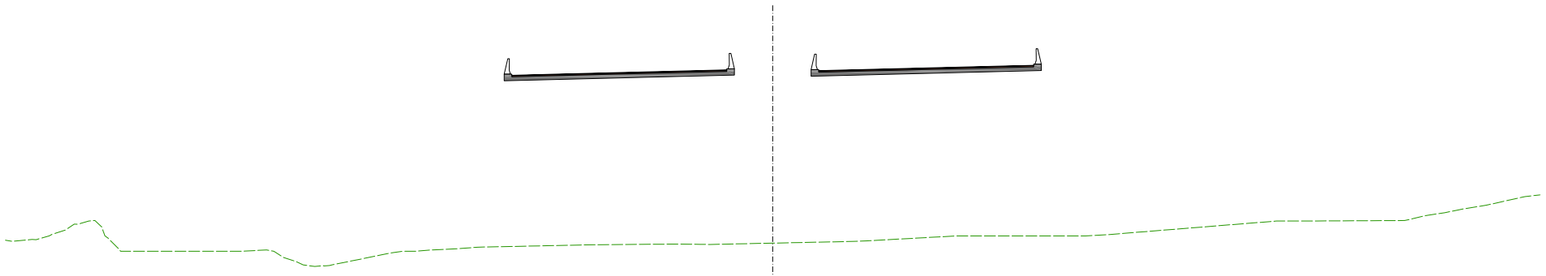

Área D: 0.000 m2
Área T: 0.000 m2

2+820

CR: 233.787

Agencia de Obra Pública de la Junta de Andalucía CONSEJERÍA DE FOMENTO Y VIVIENDA	JUNTA DE ANDALUCIA CONSEJERÍA DE FOMENTO Y VIVIENDA Dirección General de Infraestructuras	AUTOR DEL PROYECTO HORACIO PEDRAZA MARTÍNEZ	REVISADO POR JUAN HERRERA MOSCARDÓ	TÍTULO: AUTOVÍA DEL ALMANZORA (A-334). PROYECTO DE CONSTRUCCIÓN ACTUALIZADO. TRAMO: INTERSECCION EL CUCADOR – ENLACE CON AL-7106 EN LA CONCEPCION	SUSTITUYE A: SUSTITUIDO POR:	FECHA: OCTUBRE 2017 CLAVE: C-AL0120/APR0	ESCALA: E.H: 1/2000 E.V: 1/200 FORMATO ORIGINAL UNE A–1	PERFILES TRANSVERSALES TRONCO DE AUTOVÍA (EJE 1) NOMBRE DEL FICHERO DIGITAL: 2.08.PERF TRANS TRONCO.dwg	NÚMERO DE PLANO: 2.8 HOJA 28 DE 33

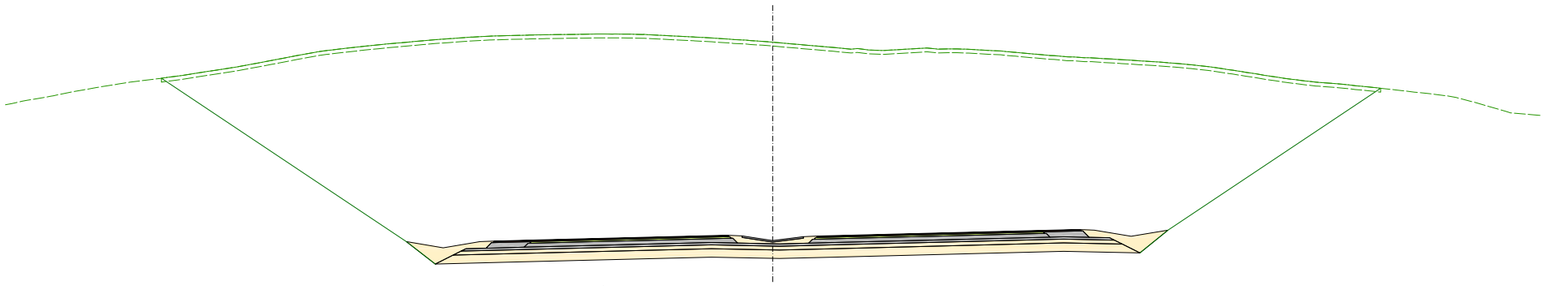

Área D: 844.849 m2
Área T: 0.080 m2

2+980
CR: 233.004

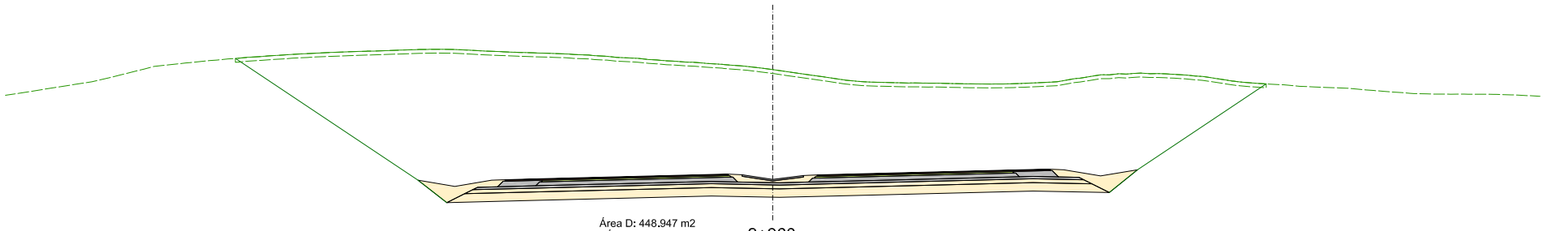

Área D: 448.947 m2
Área T: 0.085 m2

2+960
CR: 232.962

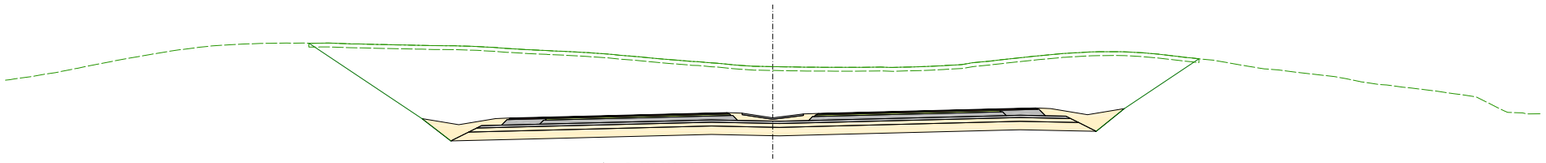

Área D: 238.003 m2
Área T: 0.089 m2

2+940
CR: 232.960

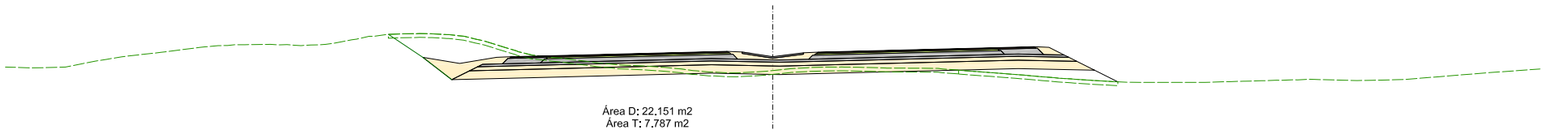

Área D: 22.151 m2
Área T: 7.787 m2

2+920
CR: 232.998

Agencia de Obra Pública de la Junta de Andalucía CONSEJERÍA DE FOMENTO Y VIVIENDA	JUNTA DE ANDALUCIA CONSEJERÍA DE FOMENTO Y VIVIENDA Dirección General de Infraestructuras	AUTOR DEL PROYECTO HORACIO PEDRAZA MARTÍNEZ	REVISADO POR JUAN HERRERA MOSCARDÓ	TÍTULO: AUTOVÍA DEL ALMANZORA (A-334). PROYECTO DE CONSTRUCCIÓN ACTUALIZADO. TRAMO: INTERSECCION EL CUCADOR – ENLACE CON AL-7106 EN LA CONCEPCION	SUSTITUYE A: SUSTITUIDO POR:	FECHA: OCTUBRE 2017 CLAVE: C-AL0120/APR0	ESCALA: E.H: 1/2000 E.V: 1/200 FORMATO ORIGINAL UNE A–1	PERFILES TRANSVERSALES TRONCO DE AUTOVÍA (EJE 1) NOMBRE DEL FICHERO DIGITAL: 2.08.PERF TRANS TRONCO.dwg	NÚMERO DE PLANO: 2.8 HOJA 29 DE 33

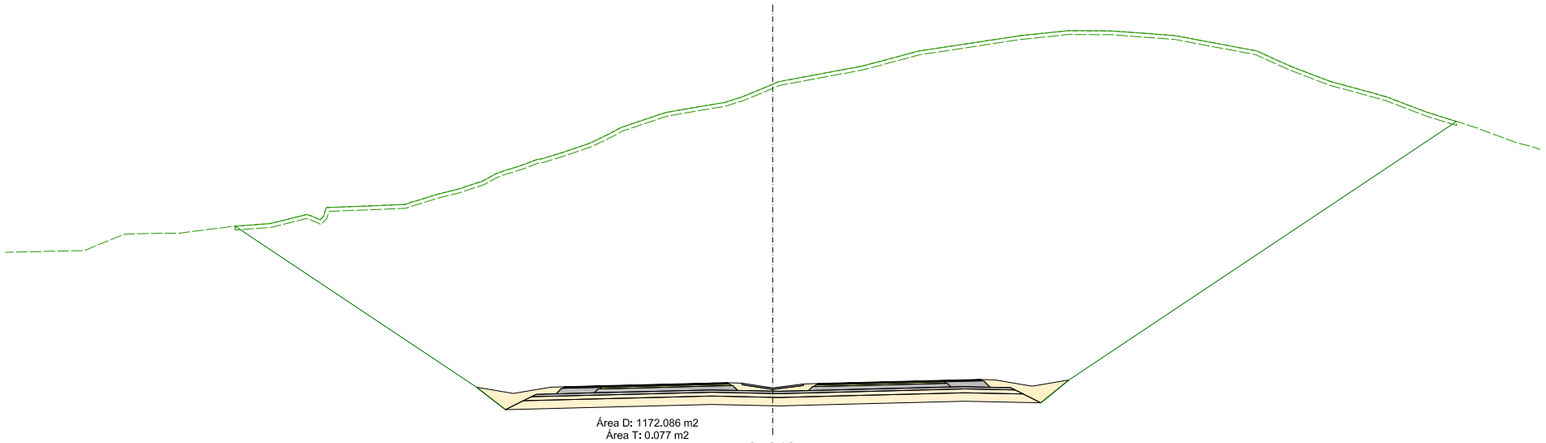

3+040

CR: 233.370

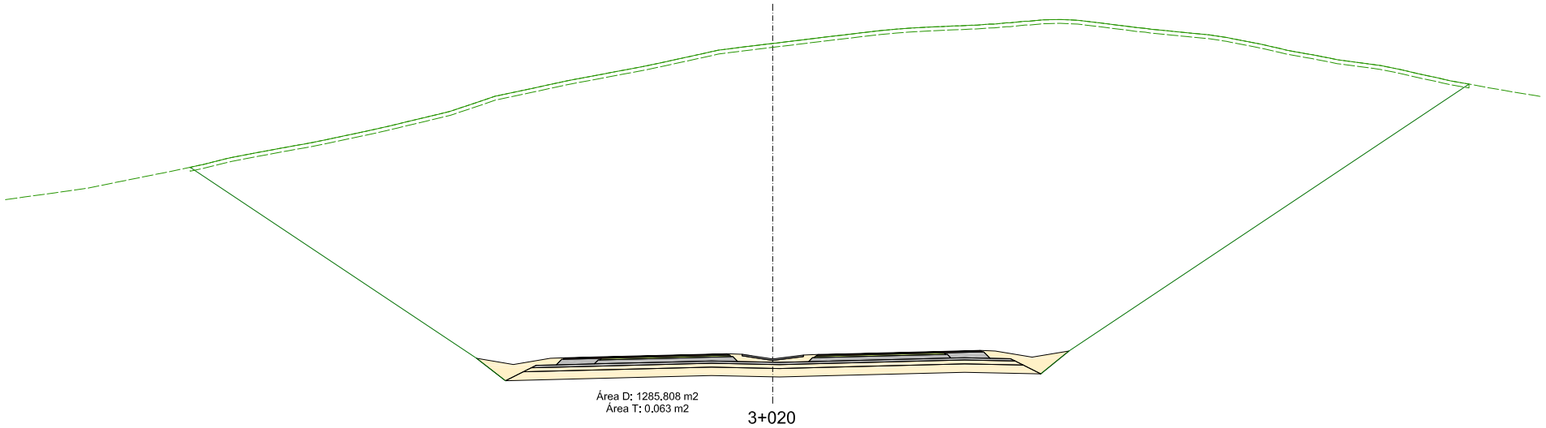

3+020

CR: 233.208

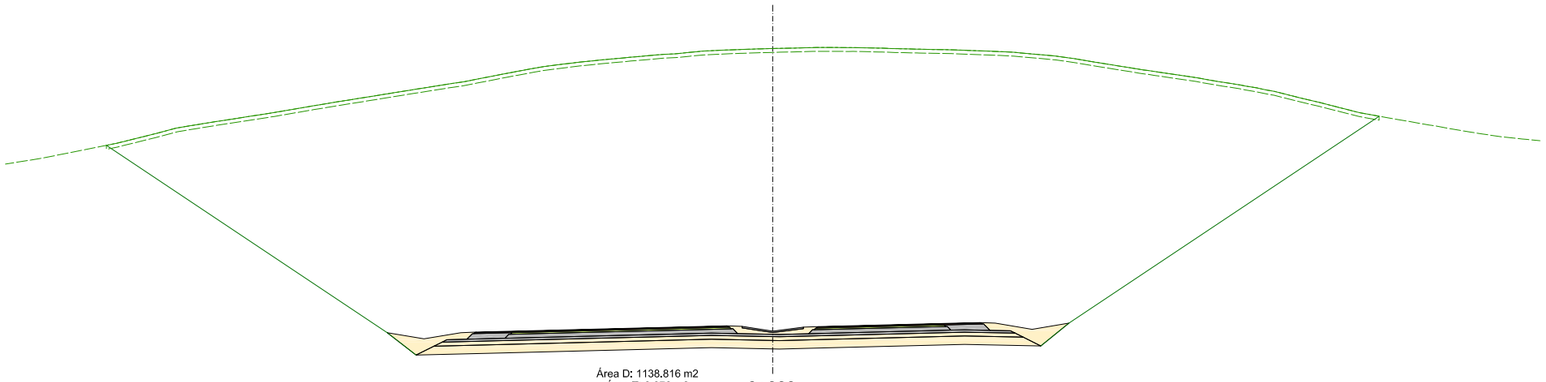

3+000

CR: 233.086

Agencia de Obra Pública de la Junta de Andalucía CONSEJERÍA DE FOMENTO Y VIVIENDA	JUNTA DE ANDALUCIA CONSEJERÍA DE FOMENTO Y VIVIENDA Dirección General de Infraestructuras	AUTOR DEL PROYECTO HORACIO PEDRAZA MARTÍNEZ	REVISADO POR JUAN HERRERA MOSCARDÓ	TÍTULO: AUTOVÍA DEL ALMANZORA (A-334). PROYECTO DE CONSTRUCCIÓN ACTUALIZADO. TRAMO: INTERSECCION EL CUCADOR – ENLACE CON AL-7106 EN LA CONCEPCION	SUSTITUYE A: SUSTITUIDO POR:	FECHA: OCTUBRE 2017 CLAVE: C-AL0120/APR0	ESCALA: E.H: 1/2000 E.V: 1/200 FORMATO ORIGINAL UNE A–1	PERFILES TRANSVERSALES TRONCO DE AUTOVÍA (EJE 1) NOMBRE DEL FICHERO DIGITAL: 2.08.PERF TRANS TRONCO.dwg	NÚMERO DE PLANO: 2.8 HOJA 30 DE 33

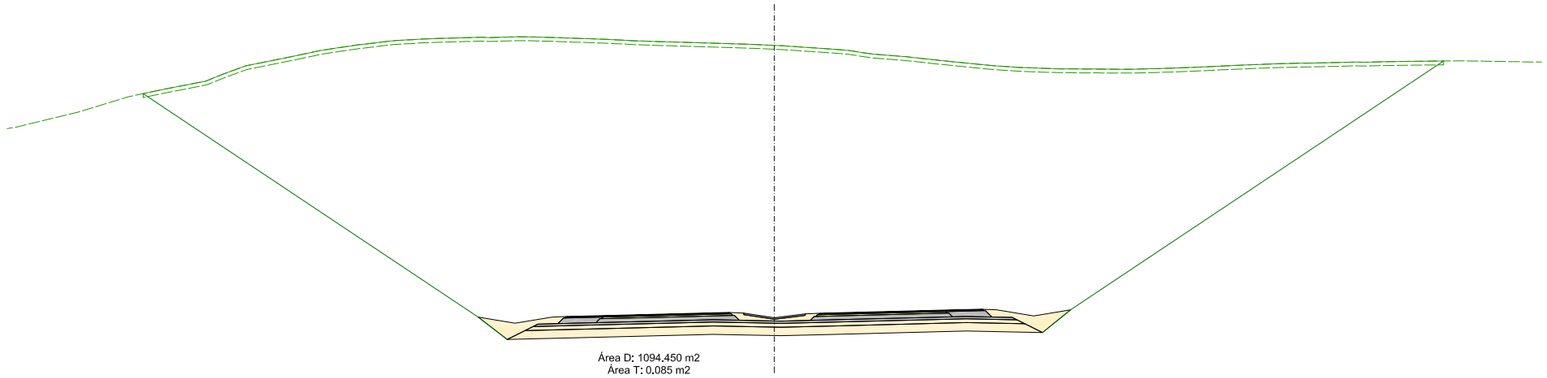

3+100

CR: 233.911

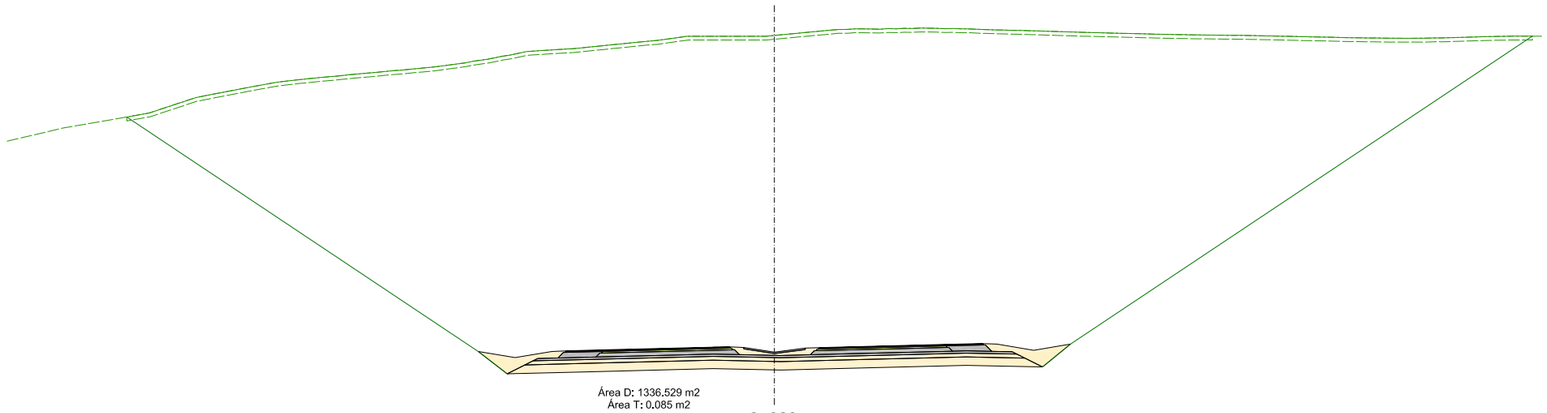

3+080

CR: 233.746

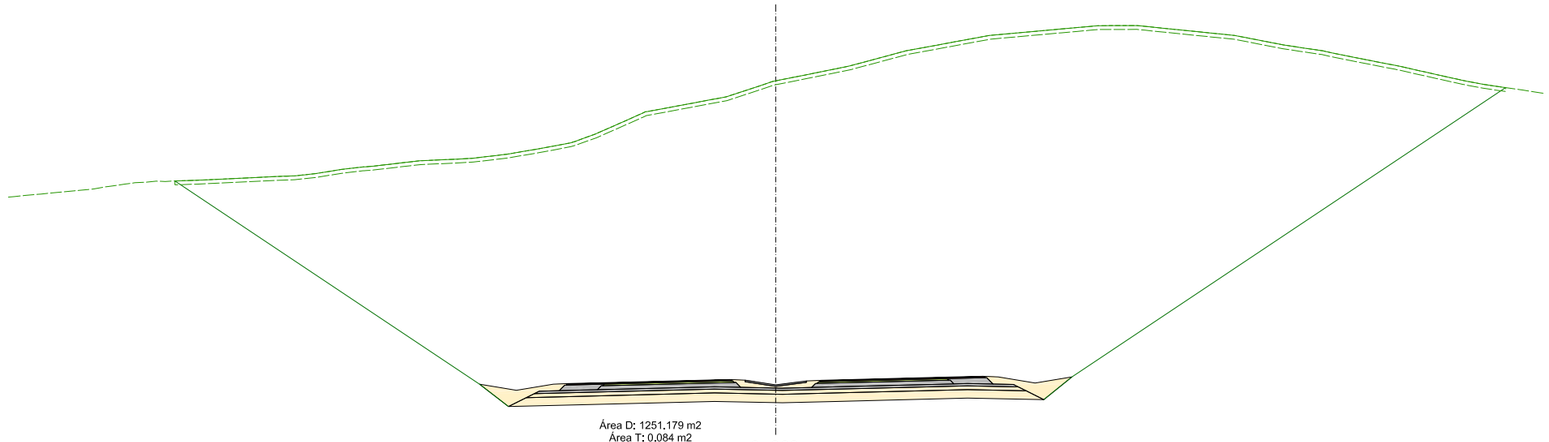

3+060

CR: 233.564

Agencia de Obra Pública de la Junta de Andalucía CONSEJERÍA DE FOMENTO Y VIVIENDA	JUNTA DE ANDALUCIA CONSEJERÍA DE FOMENTO Y VIVIENDA Dirección General de Infraestructuras	AUTOR DEL PROYECTO HORACIO PEDRAZA MARTÍNEZ	REVISADO POR JUAN HERRERA MOSCARDÓ	TITULO: AUTOVÍA DEL ALMANZORA (A-334). PROYECTO DE CONSTRUCCIÓN ACTUALIZADO. TRAMO: INTERSECCION EL CUCADOR – ENLACE CON AL-7106 EN LA CONCEPCION	SUSTITUYE A: SUSTITUIDO POR:	FECHA: OCTUBRE 2017 CLAVE: C-AL0120/APR0	ESCALA: E.H: 1/2000 E.V: 1/200 FORMATO ORIGINAL UNE A-1	PERFILES TRANSVERSALES TRONCO DE AUTOVÍA (EJE 1) NOMBRE DEL FICHERO DIGITAL: 2.08.PERF TRANS TRONCO.dwg	NÚMERO DE PLANO: 2.8 HOJA 31 DE 33

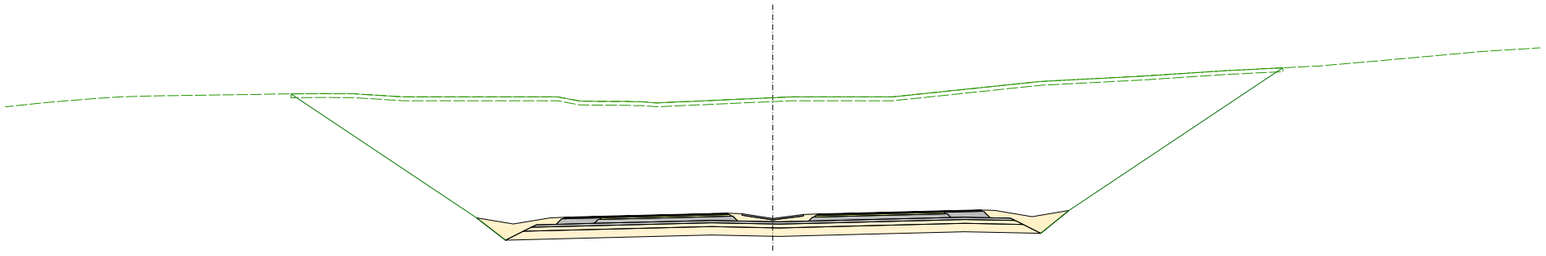

Área D: 440.136 m2
Área T: 0.097 m2

3+180
CR: 234.400

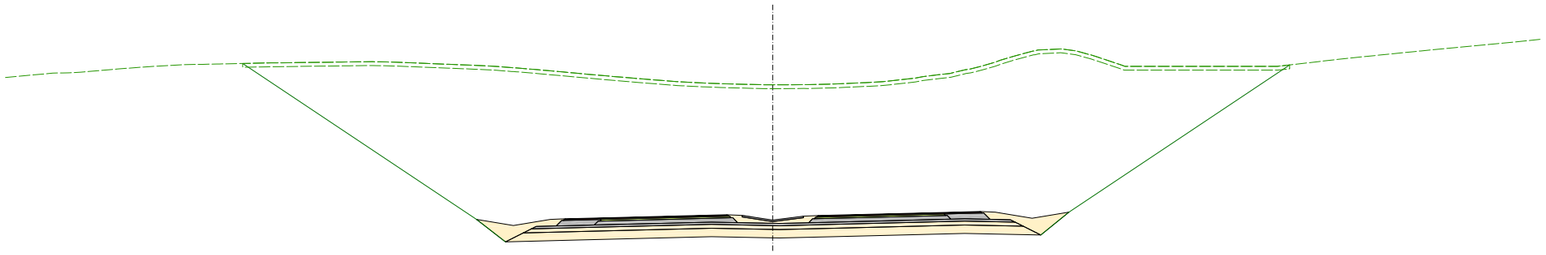

Área D: 537.168 m2
Área T: 0.103 m2

3+160
CR: 234.303

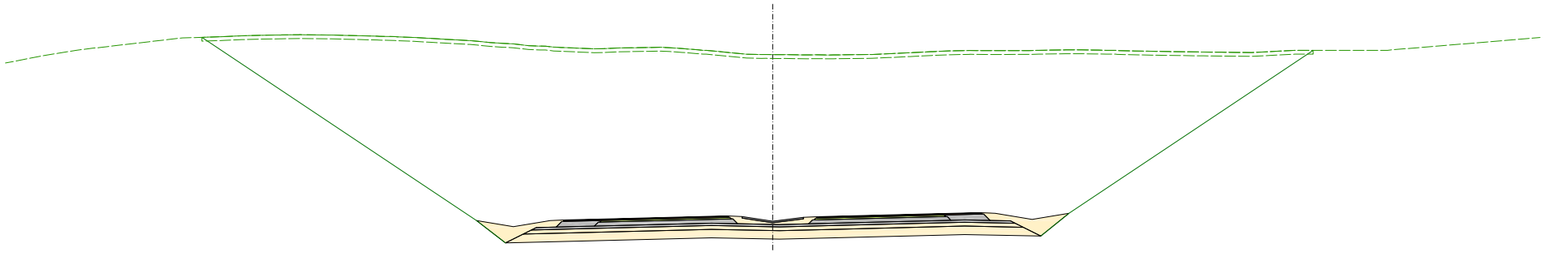

Área D: 643.032 m2
Área T: 0.091 m2

3+140
CR: 234.190



Área D: 826.261 m2
Área T: 0.084 m2

3+120
CR: 234.059

Agencia de Obra Pública de la Junta de Andalucía CONSEJERÍA DE FOMENTO Y VIVIENDA	JUNTA DE ANDALUCIA CONSEJERÍA DE FOMENTO Y VIVIENDA Dirección General de Infraestructuras	AUTOR DEL PROYECTO HORACIO PEDRAZA MARTÍNEZ	REVISADO POR JUAN HERRERA MOSCARDÓ	TÍTULO: AUTOVÍA DEL ALMANZORA (A-334). PROYECTO DE CONSTRUCCIÓN ACTUALIZADO. TRAMO: INTERSECCION EL CUCADOR – ENLACE CON AL-7106 EN LA CONCEPCION	SUSTITUYE A: SUSTITUIDO POR:	FECHA: OCTUBRE 2017 CLAVE: C-AL0120/APR0	ESCALA: E.H: 1/2000 E.V: 1/200 FORMATO ORIGINAL UNE A–1	PERFILES TRANSVERSALES TRONCO DE AUTOVÍA (EJE 1) NOMBRE DEL FICHERO DIGITAL: 2.08.PERF TRANS TRONCO.dwg	NÚMERO DE PLANO: 2.8 HOJA 32 DE 33

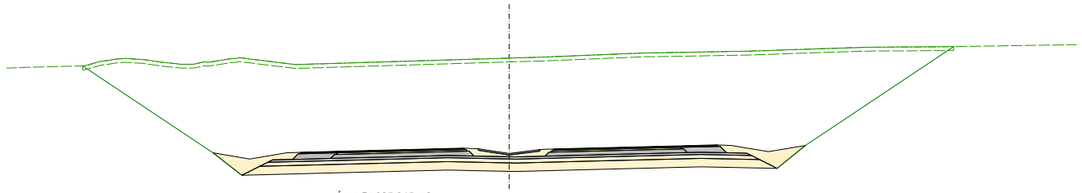

Área D: 325.045 m2
Área T: 0.089 m2

3+260
CR: 234.616

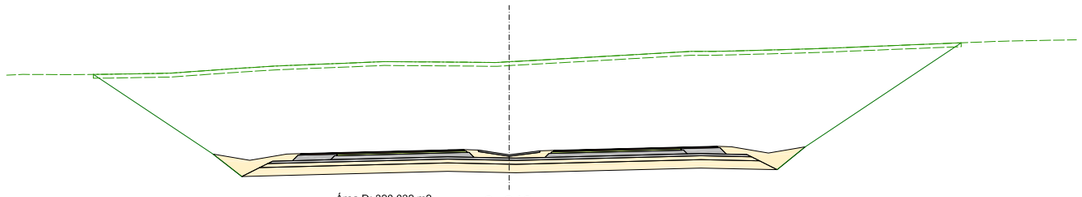

Área D: 320.032 m2
Área T: 0.096 m2

3+240
CR: 234.588

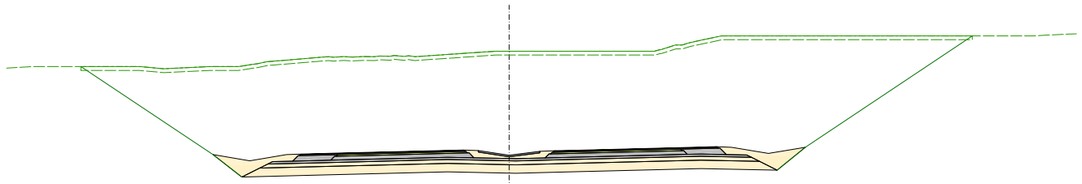

Área D: 350.864 m2
Área T: 0.094 m2

3+220
CR: 234.542

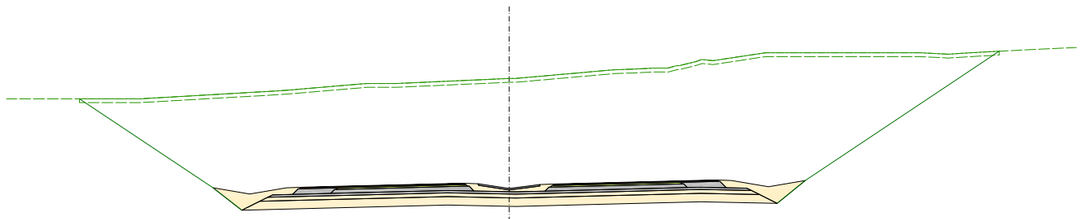

Área D: 386.816 m2
Área T: 0.098 m2

3+200
CR: 234.480

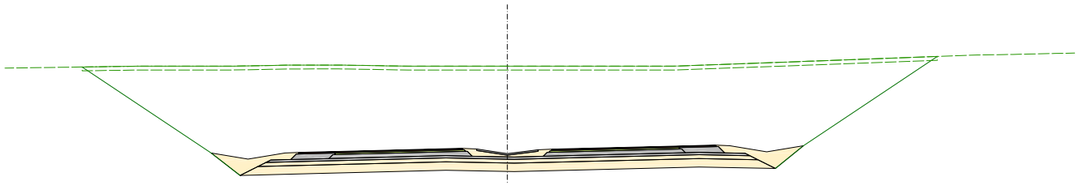

Área D: 296.062 m2
Área T: 0.096 m2

3+300
CR: 234.622

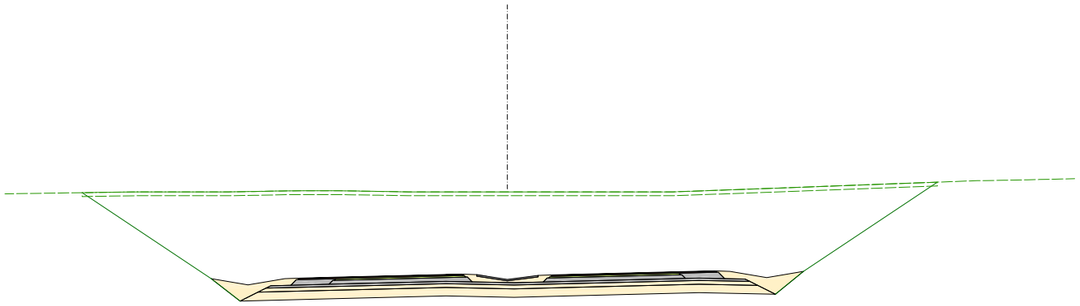

Área D: 296.062 m2
Área T: 0.096 m2

3+300
CR: 234.622

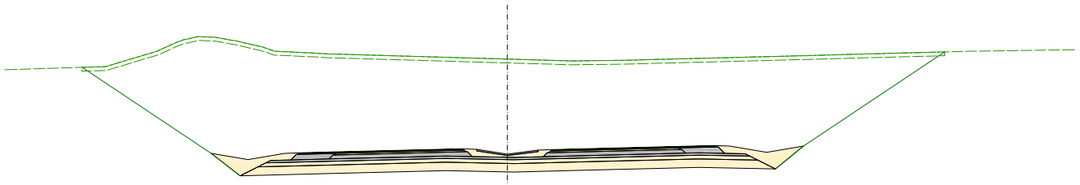

Área D: 331.664 m2
Área T: 0.094 m2

3+280
CR: 234.628

Agencia de Obra Pública de la Junta de Andalucía CONSEJERÍA DE FOMENTO Y VIVIENDA	JUNTA DE ANDALUCIA CONSEJERÍA DE FOMENTO Y VIVIENDA Dirección General de Infraestructuras	AUTOR DEL PROYECTO HORACIO PEDRAZA MARTÍNEZ	REVISADO POR JUAN HERRERA MOSCARDÓ	TITULO: AUTOVÍA DEL ALMANZORA (A-334). PROYECTO DE CONSTRUCCIÓN ACTUALIZADO. TRAMO: INTERSECCION EL CUCADOR – ENLACE CON AL-7106 EN LA CONCEPCION	SUSTITUYE A: SUSTITUIDO POR:	FECHA: OCTUBRE 2017 CLAVE: C-AL0120/APR0	ESCALA: E.H: 1/2000 E.V: 1/200 FORMATO ORIGINAL UNE A–1	PERFILES TRANSVERSALES TRONCO DE AUTOVÍA (EJE 1) NOMBRE DEL FICHERO DIGITAL: 2.08.PERF TRANS TRONCO.dwg	NÚMERO DE PLANO: 2.8 HOJA 33 DE 33

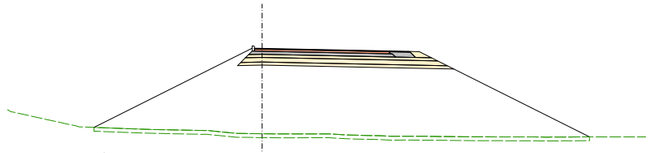

Área D: 0.000 m2
Área T: 113.960 m2

0+020
CR: 231.112

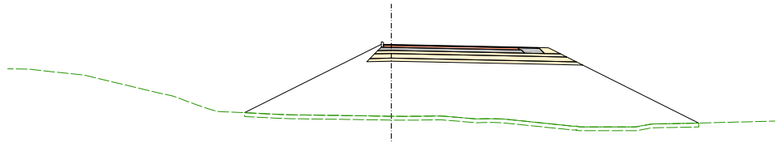

Área D: 0.000 m2
Área T: 91.765 m2

0+045
CR: 231.367

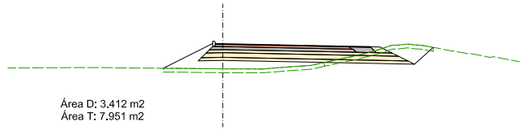

Área D: 3.412 m2
Área T: 7.951 m2

0+070
CR: 231.421

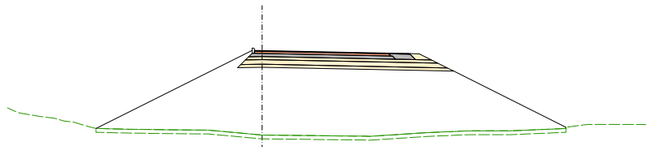

Área D: 0.000 m2
Área T: 105.281 m2

0+015
CR: 231.077

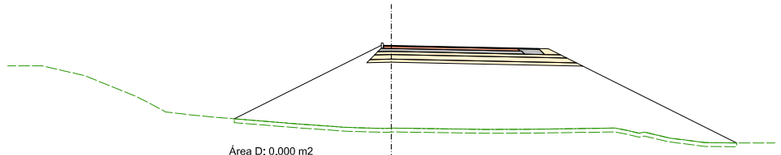

Área D: 0.000 m2
Área T: 109.786 m2

0+040
CR: 231.325

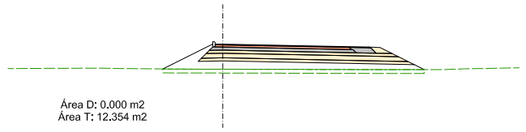

Área D: 0.000 m2
Área T: 12.354 m2

0+065
CR: 231.430

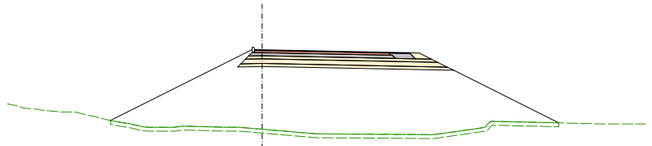

Área D: 0.000 m2
Área T: 99.612 m2

0+010
CR: 231.051

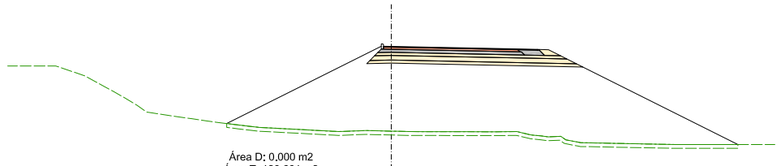

Área D: 0.000 m2
Área T: 120.601 m2

0+035
CR: 231.274

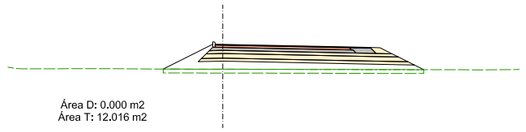

Área D: 0.000 m2
Área T: 12.016 m2

0+060
CR: 231.429

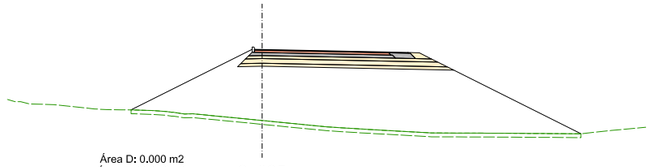

Área D: 0.000 m2
Área T: 92.656 m2

0+005
CR: 231.036

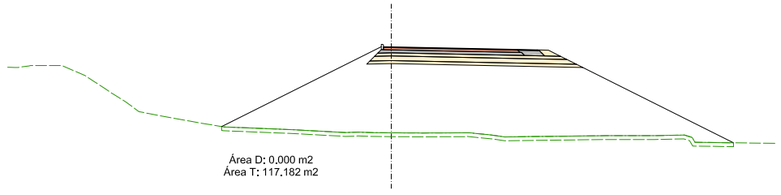

Área D: 0.000 m2
Área T: 117.182 m2

0+030
CR: 231.213

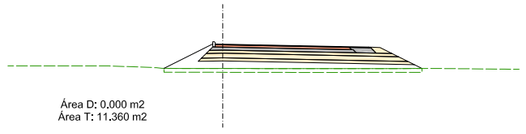

Área D: 0.000 m2
Área T: 11.360 m2

0+055
CR: 231.419

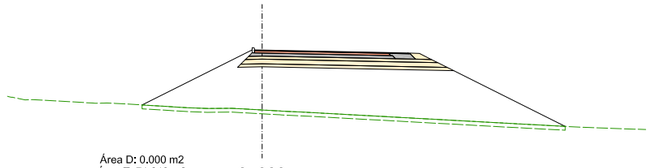

Área D: 0.000 m2
Área T: 71.819 m2

0+000
CR: 231.031

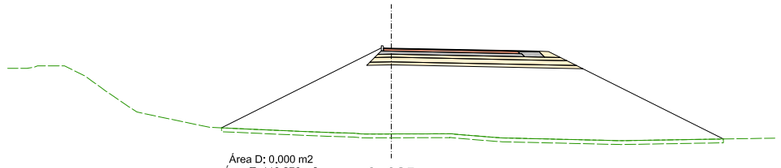

Área D: 0.000 m2
Área T: 118.276 m2

0+025
CR: 231.158

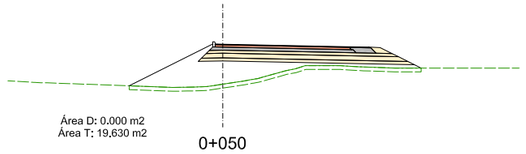

Área D: 0.000 m2
Área T: 19.630 m2

0+050
CR: 231.398

Agencia de Obra Pública de la Junta de Andalucía CONSEJERÍA DE FOMENTO Y VIVIENDA	JUNTA DE ANDALUCIA CONSEJERÍA DE FOMENTO Y VIVIENDA Dirección General de Infraestructuras	AUTOR DEL PROYECTO HORACIO PEDRAZA MARTÍNEZ	REVISADO POR JUAN HERRERA MOSCARDÓ	TITULO: AUTOVÍA DEL ALMANZORA (A-334). PROYECTO DE CONSTRUCCIÓN ACTUALIZADO. TRAMO: INTERSECCION EL CUCADOR – ENLACE CON AL-7106 EN LA CONCEPCION	SUSTITUYE A: SUSTITUIDO POR:	FECHA: OCTUBRE 2017 CLAVE: C-AL0120/APR0	ESCALA: E.H: 1/2000 E.V: 1/200 FORMATO ORIGINAL UNE A-1	PERFILES TRANSVERSALES ENLACE CON A-334 E01 GLORIETA NORTE NOMBRE DEL FICHERO DIGITAL: 2.09.1. PERF TRANS.ENL A-334.dwg	NÚMERO DE PLANO: 2.9.1.1 HOJA 1 DE 28

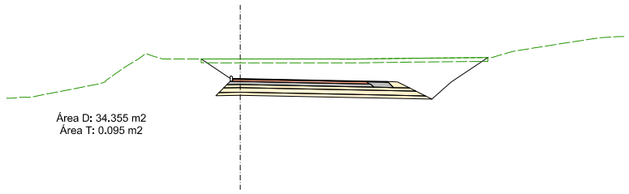

0+095
CR: 231.222

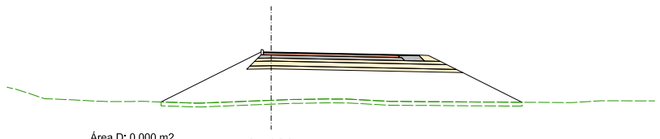

0+120
CR: 231.038

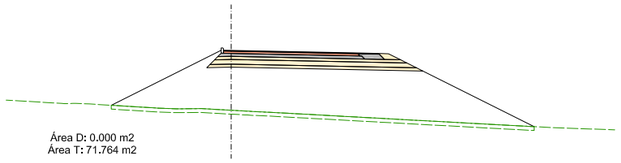

0+126
CR: 231.031

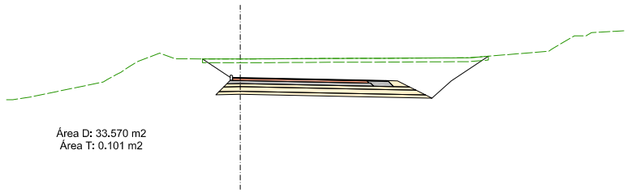

0+090
CR: 231.281



0+115
CR: 231.054

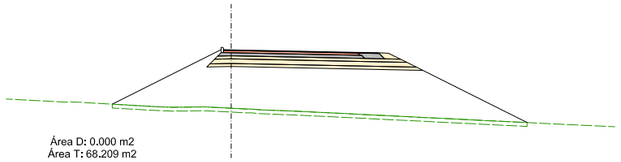

0+125
CR: 231.031

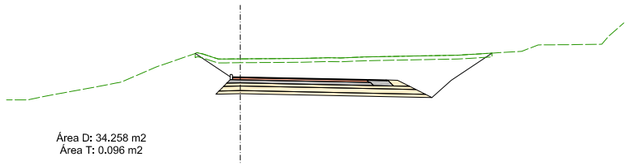

0+085
CR: 231.331

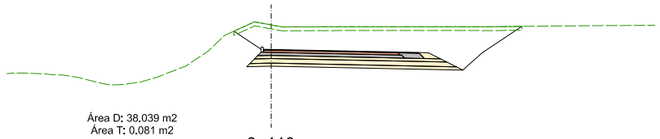

0+110
CR: 231.081

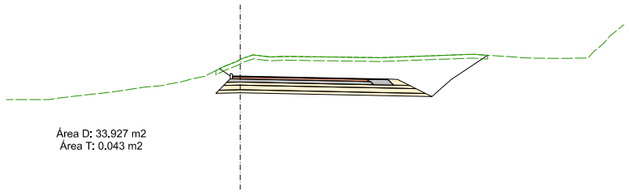

0+080
CR: 231.371

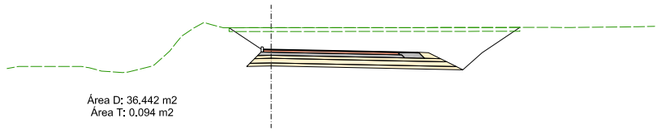

0+105
CR: 231.118

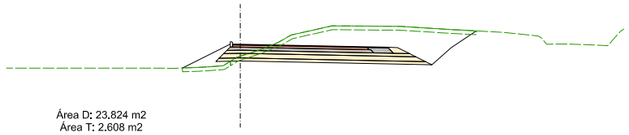

0+075
CR: 231.401

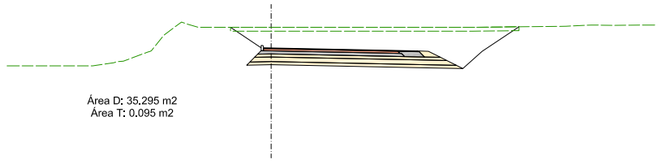

0+100
CR: 231.164

Agencia de Obra Pública de la Junta de Andalucía CONSEJERÍA DE FOMENTO Y VIVIENDA	JUNTA DE ANDALUCIA CONSEJERÍA DE FOMENTO Y VIVIENDA Dirección General de Infraestructuras	AUTOR DEL PROYECTO HORACIO PEDRAZA MARTÍNEZ	REVISADO POR JUAN HERRERA MOSCARDÓ	TITULO: AUTOVÍA DEL ALMANZORA (A-334). PROYECTO DE CONSTRUCCIÓN ACTUALIZADO. TRAMO: INTERSECCION EL CUCADOR – ENLACE CON AL-7106 EN LA CONCEPCION	SUSTITUYE A: SUSTITUIDO POR:	FECHA: OCTUBRE 2017 CLAVE: C-AL0120/APR0	ESCALA: E.H: 1/2000 E.V: 1/200 FORMATO ORIGINAL UNE A-1	PERFILES TRANSVERSALES ENLACE CON A-334 E01 GLORIETA NORTE NOMBRE DEL FICHERO DIGITAL: 2.09.1. PERF TRANS.ENL A-334.dwg	NÚMERO DE PLANO: 2.9.1.1 HOJA 2 DE 28

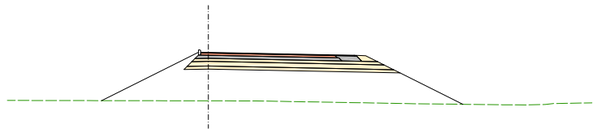

0+020
CR: 230.950

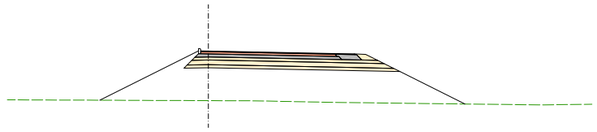

0+015
CR: 230.985

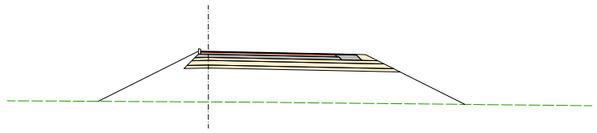

0+010
CR: 231.011

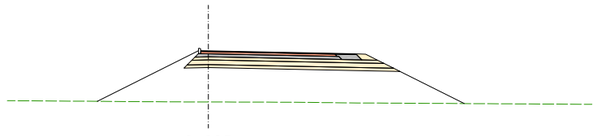

0+005
CR: 231.026

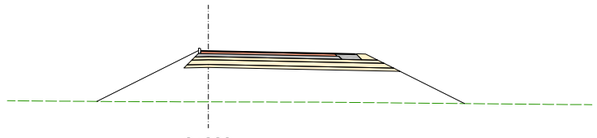

0+000
CR: 231.031

0+045
CR: 230.695

0+040
CR: 230.737

0+035
CR: 230.788

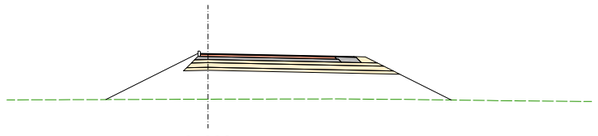

0+030
CR: 230.849

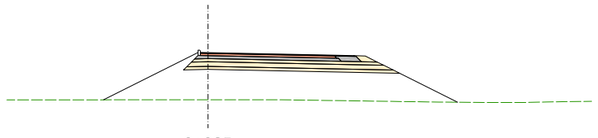

0+025
CR: 230.904

0+070
CR: 230.641

0+065
CR: 230.632



0+060
CR: 230.633

0+055
CR: 230.643

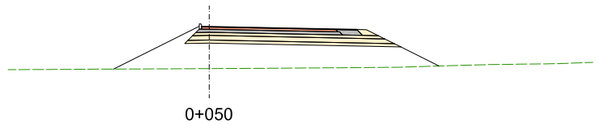

0+050
CR: 230.664

Agencia de Obra Pública de la Junta de Andalucía CONSEJERÍA DE FOMENTO Y VIVIENDA	JUNTA DE ANDALUCIA CONSEJERÍA DE FOMENTO Y VIVIENDA Dirección General de Infraestructuras	AUTOR DEL PROYECTO HORACIO PEDRAZA MARTÍNEZ	REVISADO POR JUAN HERRERA MOSCARDÓ	TITULO: AUTOVÍA DEL ALMANZORA (A-334). PROYECTO DE CONSTRUCCIÓN ACTUALIZADO. TRAMO: INTERSECCION EL CUCADOR – ENLACE CON AL-7106 EN LA CONCEPCION	SUSTITUYE A: SUSTITUIDO POR:	FECHA: OCTUBRE 2017 CLAVE: C-AL0120/APR0	ESCALA: E.H: 1/2000 E.V: 1/200 FORMATO ORIGINAL UNE A-1	PERFILES TRANSVERSALES ENLACE CON A-334 E01 GLORIETA SUR NOMBRE DEL FICHERO DIGITAL: 2.09.1. PERF TRANS.ENL A-334.dwg	NÚMERO DE PLANO: 2.9.1.1 HOJA 3 DE 28

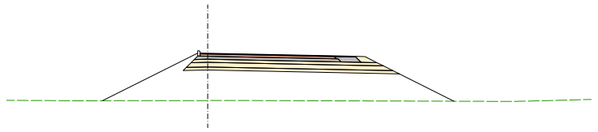

0+095
CR: 230.840

0+090
CR: 230.781

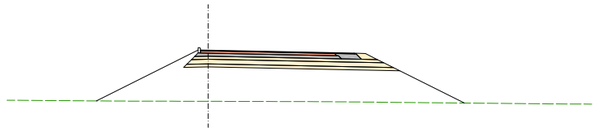

0+126
CR: 231.031

0+085
CR: 230.731

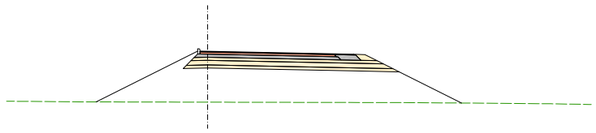

0+120
CR: 231.024

0+080
CR: 230.691

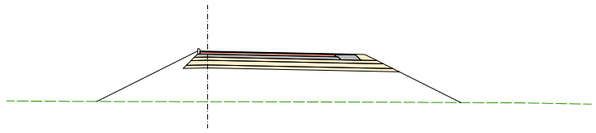

0+115
CR: 231.008

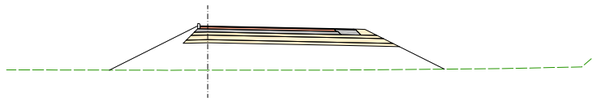

0+075
CR: 230.661

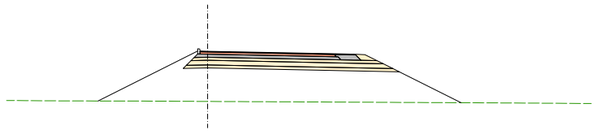

0+110
CR: 230.981

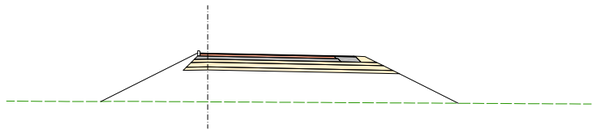

0+100
CR: 230.898

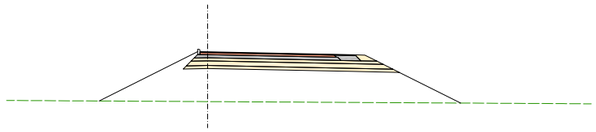

0+105
CR: 230.944

Agencia de Obra Pública de la Junta de Andalucía CONSEJERÍA DE FOMENTO Y VIVIENDA	JUNTA DE ANDALUCIA CONSEJERÍA DE FOMENTO Y VIVIENDA Dirección General de Infraestructuras	AUTOR DEL PROYECTO HORACIO PEDRAZA MARTÍNEZ	REVISADO POR JUAN HERRERA MOSCARDÓ	TITULO: AUTOVÍA DEL ALMANZORA (A-334). PROYECTO DE CONSTRUCCIÓN ACTUALIZADO. TRAMO: INTERSECCION EL CUCADOR – ENLACE CON AL-7106 EN LA CONCEPCION	SUSTITUYE A: SUSTITUIDO POR:	FECHA: OCTUBRE 2017 CLAVE: C-AL0120/APR0	ESCALA: E.H: 1/2000 E.V: 1/200 FORMATO ORIGINAL UNE A–1	PERFILES TRANSVERSALES ENLACE CON A-334 E01 GLORIETA SUR NOMBRE DEL FICHERO DIGITAL: 2.09.1. PERF TRANS.ENL A-334.dwg	NÚMERO DE PLANO: 2.9.1.1 HOJA 4 DE 28

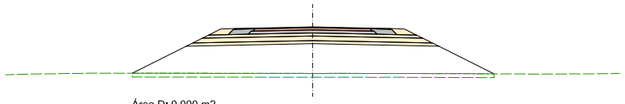

0+020
CR: 230.531

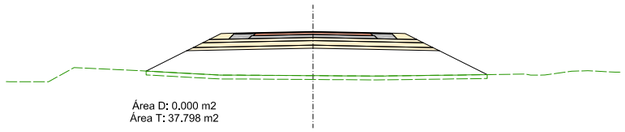

0+045
CR: 230.273

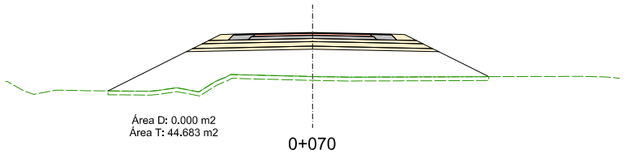

0+070
CR: 230.202

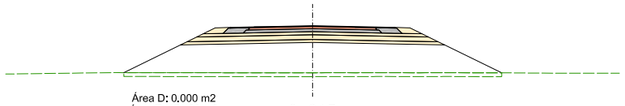

0+015
CR: 230.605

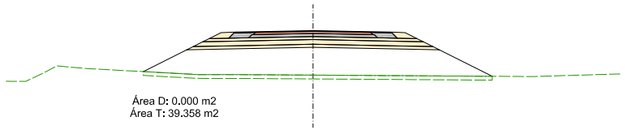

0+040
CR: 230.310

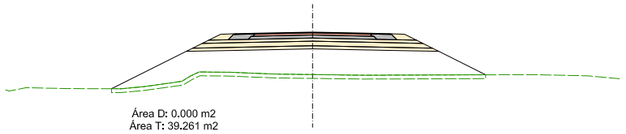

0+065
CR: 230.202

0+010
CR: 230.686

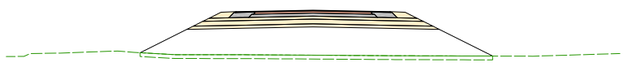

0+035
CR: 230.354

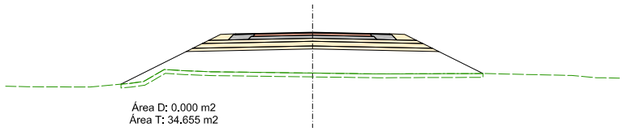

0+060
CR: 230.208

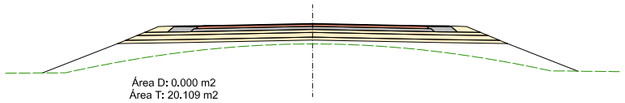

0+005
CR: 230.775

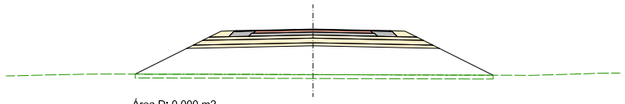

0+030
CR: 230.405

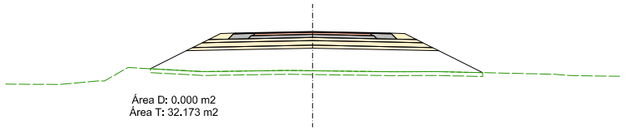

0+055
CR: 230.222

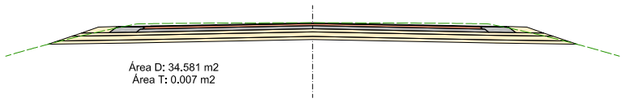

0+000
CR: 230.871

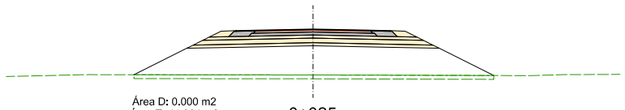

0+025
CR: 230.464

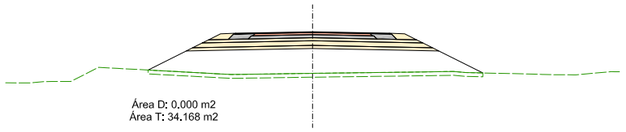

0+050
CR: 230.244

Agencia de Obra Pública de la Junta de Andalucía CONSEJERÍA DE FOMENTO Y VIVIENDA	JUNTA DE ANDALUCIA CONSEJERÍA DE FOMENTO Y VIVIENDA Dirección General de Infraestructuras	AUTOR DEL PROYECTO HORACIO PEDRAZA MARTÍNEZ	REVISADO POR JUAN HERRERA MOSCARDÓ	TÍTULO: AUTOVÍA DEL ALMANZORA (A-334). PROYECTO DE CONSTRUCCIÓN ACTUALIZADO. TRAMO: INTERSECCION EL CUCADOR – ENLACE CON AL-7106 EN LA CONCEPCION	SUSTITUYE A: SUSTITUIDO POR:	FECHA: OCTUBRE 2017 CLAVE: C-AL0120/APR0	ESCALA: E.H: 1/2000 E.V: 1/200 FORMATO ORIGINAL UNE A-1	PERFILES TRANSVERSALES ENLACE CON A-334 E01 RAMAL 01 NOMBRE DEL FICHERO DIGITAL: 2.09.1. PERF TRANS.ENL A-334.dwg	NÚMERO DE PLANO: 2.9.1.1 HOJA 5 DE 28

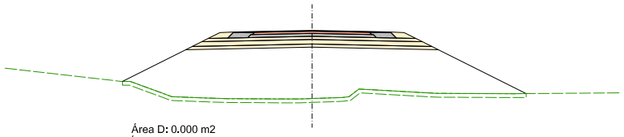

Área D: 0.000 m2
Área T: 72.307 m2

0+095
CR: 230.318

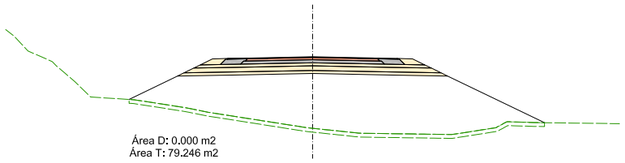

Área D: 0.000 m2
Área T: 79.246 m2

0+120
CR: 230.620

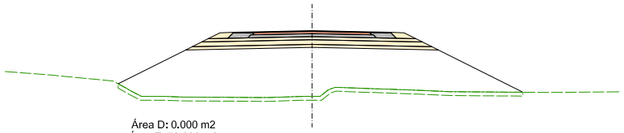

Área D: 0.000 m2
Área T: 70.096 m2

0+090
CR: 230.280

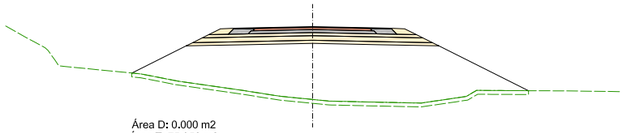

Área D: 0.000 m2
Área T: 75.958 m2

0+115
CR: 230.545

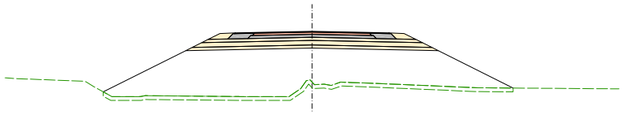

Área D: 0.000 m2
Área T: 64.244 m2

0+085
CR: 230.249

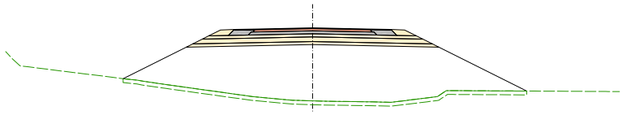

Área D: 0.000 m2
Área T: 76.148 m2

0+110
CR: 230.477

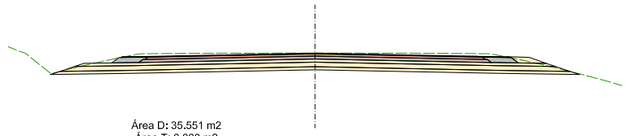

Área D: 35.551 m2
Área T: 0.000 m2

0+134
CR: 230.871

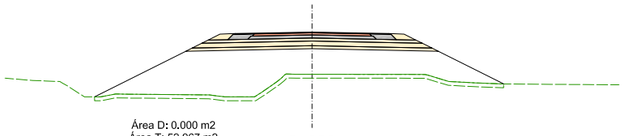

Área D: 0.000 m2
Área T: 52.967 m2

0+080
CR: 230.226

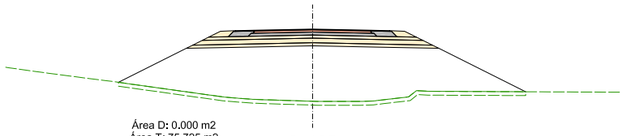

Área D: 0.000 m2
Área T: 75.725 m2

0+105
CR: 230.417

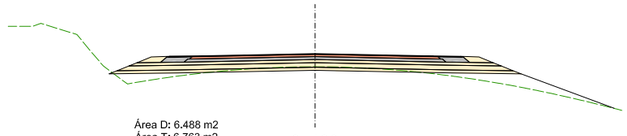

Área D: 6.488 m2
Área T: 6.763 m2

0+130
CR: 230.793

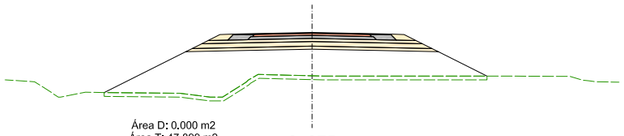

Área D: 0.000 m2
Área T: 47.899 m2

0+075
CR: 230.211

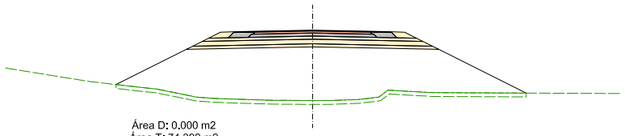

Área D: 0.000 m2
Área T: 74.392 m2

0+100
CR: 230.364

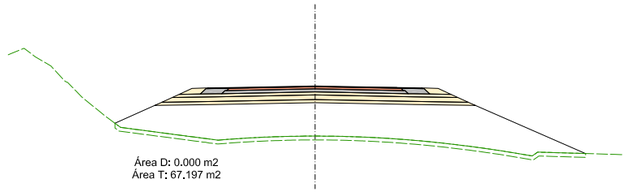

Área D: 0.000 m2
Área T: 67.197 m2

0+125
CR: 230.703

Agencia de Obra Pública de la Junta de Andalucía CONSEJERÍA DE FOMENTO Y VIVIENDA	JUNTA DE ANDALUCIA CONSEJERÍA DE FOMENTO Y VIVIENDA Dirección General de Infraestructuras	AUTOR DEL PROYECTO HORACIO PEDRAZA MARTÍNEZ	REVISADO POR JUAN HERRERA MOSCARDÓ	TÍTULO: AUTOVÍA DEL ALMANZORA (A-334). PROYECTO DE CONSTRUCCIÓN ACTUALIZADO. TRAMO: INTERSECCION EL CUCADOR – ENLACE CON AL-7106 EN LA CONCEPCION	SUSTITUYE A: SUSTITUIDO POR:	FECHA: OCTUBRE 2017 CLAVE: C-AL0120/APR0	ESCALA: E.H: 1/2000 E.V: 1/200 FORMATO ORIGINAL UNE A–1	PERFILES TRANSVERSALES ENLACE CON A-334 E01 RAMAL 01 NOMBRE DEL FICHERO DIGITAL: 2.09.1. PERF TRANS.ENL A-334.dwg	NÚMERO DE PLANO: 2.9.1.1 HOJA 6 DE 28

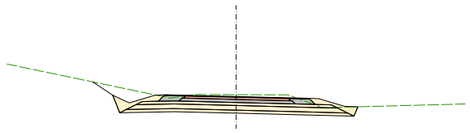

Área D: 17.289 m2
Área T: 0.000 m2

0+020
CR: 230.084

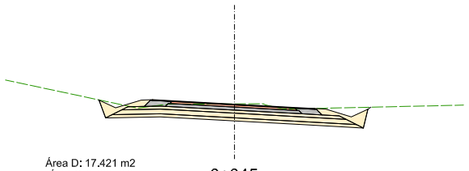

Área D: 17.421 m2
Área T: 0.000 m2

0+045
CR: 229.559

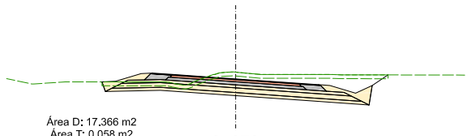

Área D: 17.366 m2
Área T: 0.058 m2

0+070
CR: 229.212

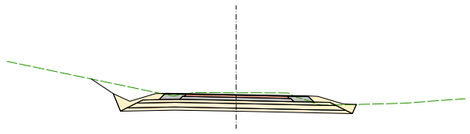

Área D: 17.338 m2
Área T: 0.000 m2

0+015
CR: 230.210

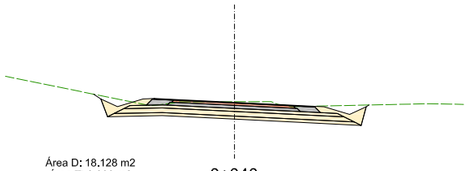

Área D: 18.128 m2
Área T: 0.000 m2

0+040
CR: 229.649

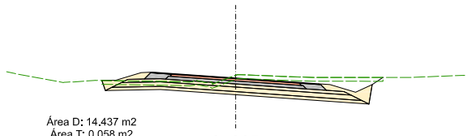

Área D: 14.437 m2
Área T: 0.058 m2

0+065
CR: 229.267

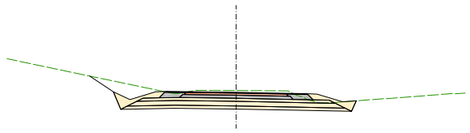

Área D: 17.582 m2
Área T: 0.000 m2

0+010
CR: 230.344

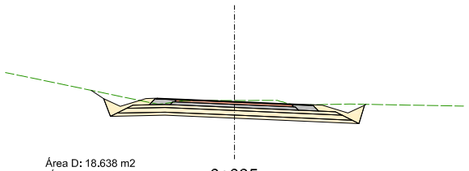

Área D: 18.638 m2
Área T: 0.000 m2

0+035
CR: 229.747

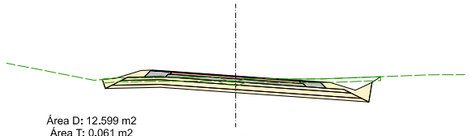

Área D: 12.599 m2
Área T: 0.061 m2

0+060
CR: 229.329

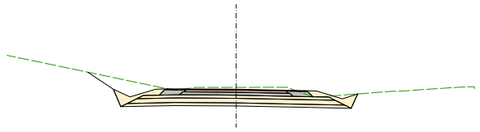

Área D: 18.771 m2
Área T: 0.000 m2

0+005
CR: 230.478

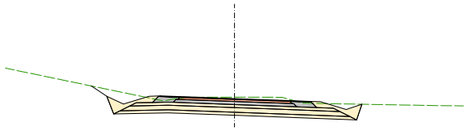

Área D: 18.322 m2
Área T: 0.000 m2

0+030
CR: 229.852

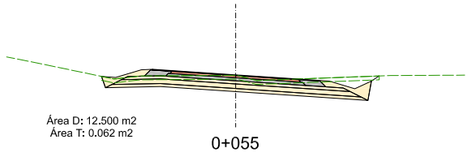

Área D: 12.500 m2
Área T: 0.062 m2

0+055
CR: 229.398

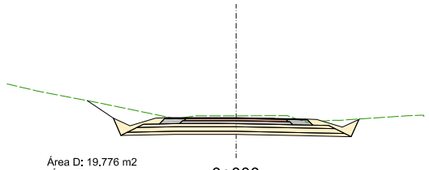

Área D: 19.776 m2
Área T: 0.000 m2

0+000
CR: 230.613

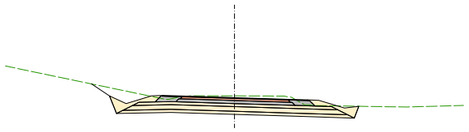

Área D: 17.698 m2
Área T: 0.000 m2

0+025
CR: 229.965



Área D: 12.906 m2
Área T: 0.059 m2

0+050
CR: 229.475

Agencia de Obra Pública de la Junta de Andalucía CONSEJERÍA DE FOMENTO Y VIVIENDA	JUNTA DE ANDALUCIA CONSEJERÍA DE FOMENTO Y VIVIENDA Dirección General de Infraestructuras	AUTOR DEL PROYECTO HORACIO PEDRAZA MARTÍNEZ	REVISADO POR JUAN HERRERA MOSCARDÓ	TITULO: AUTOVÍA DEL ALMANZORA (A-334). PROYECTO DE CONSTRUCCIÓN ACTUALIZADO. TRAMO: INTERSECCION EL CUCADOR – ENLACE CON AL-7106 EN LA CONCEPCION	SUSTITUYE A: SUSTITUIDO POR:	FECHA: OCTUBRE 2017 CLAVE: C-AL0120/APR0	ESCALA: E.H: 1/2000 E.V: 1/200 FORMATO ORIGINAL UNE A-1	PERFILES TRANSVERSALES ENLACE CON A-334 E01 RAMAL 02 NOMBRE DEL FICHERO DIGITAL: 2.09.1. PERF TRANS.ENL A-334.dwg	NÚMERO DE PLANO: 2.9.1.1 HOJA 7 DE 28

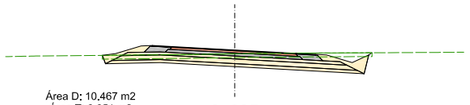

Área D: 10.467 m2
Área T: 0.051 m2

0+095
CR: 229.043

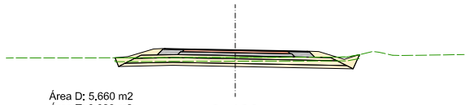

Área D: 5.660 m2
Área T: 0.029 m2

0+120
CR: 229.054

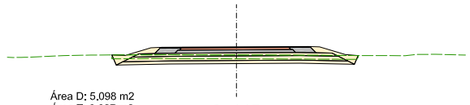

Área D: 5.098 m2
Área T: 0.027 m2

0+145
CR: 229.243

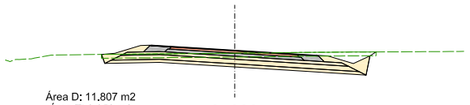

Área D: 11.807 m2
Área T: 0.059 m2

0+090
CR: 229.063

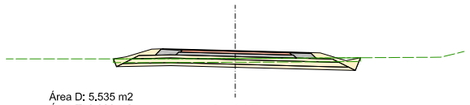

Área D: 5.535 m2
Área T: 0.026 m2

0+115
CR: 229.037

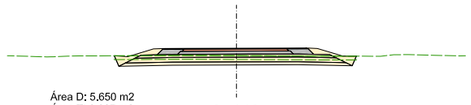

Área D: 5.650 m2
Área T: 0.027 m2

0+140
CR: 229.191

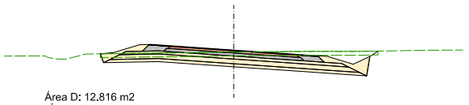

Área D: 12.816 m2
Área T: 0.059 m2

0+085
CR: 229.089

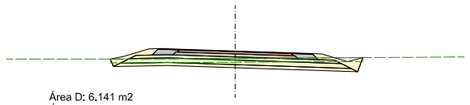

Área D: 6.141 m2
Área T: 0.024 m2

0+110
CR: 229.028

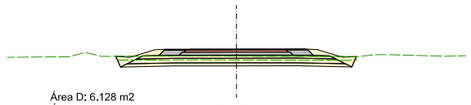

Área D: 6.128 m2
Área T: 0.027 m2

0+135
CR: 229.146

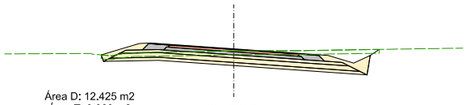

Área D: 12.425 m2
Área T: 0.060 m2

0+080
CR: 229.123

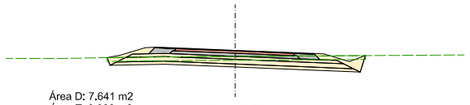

Área D: 7.641 m2
Área T: 0.022 m2

0+105
CR: 229.026

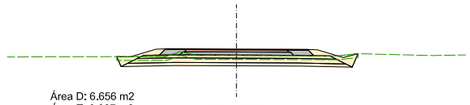

Área D: 6.656 m2
Área T: 0.027 m2

0+130
CR: 229.108

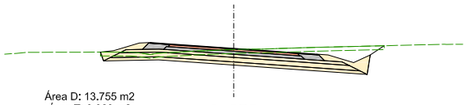

Área D: 13.755 m2
Área T: 0.060 m2

0+075
CR: 229.164



Área D: 9.120 m2
Área T: 0.026 m2

0+100
CR: 229.031

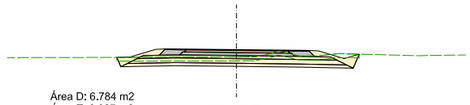

Área D: 6.784 m2
Área T: 0.027 m2

0+125
CR: 229.077

Agencia de Obra Pública de la Junta de Andalucía CONSEJERÍA DE FOMENTO Y VIVIENDA	JUNTA DE ANDALUCIA CONSEJERÍA DE FOMENTO Y VIVIENDA Dirección General de Infraestructuras	AUTOR DEL PROYECTO HORACIO PEDRAZA MARTÍNEZ	REVISADO POR JUAN HERRERA MOSCARDÓ	TITULO: AUTOVÍA DEL ALMANZORA (A-334). PROYECTO DE CONSTRUCCIÓN ACTUALIZADO. TRAMO: INTERSECCION EL CUCADOR – ENLACE CON AL-7106 EN LA CONCEPCION	SUSTITUYE A: SUSTITUIDO POR:	FECHA: OCTUBRE 2017 CLAVE: C-AL0120/APR0	ESCALA: E.H: 1/2000 E.V: 1/200 FORMATO ORIGINAL UNE A–1	PERFILES TRANSVERSALES ENLACE CON A-334 E01 RAMAL 02 NOMBRE DEL FICHERO DIGITAL: 2.09.1. PERF TRANS.ENL A-334.dwg	NÚMERO DE PLANO: 2.9.1.1 HOJA 8 DE 28

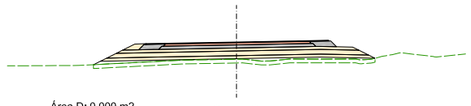

Área D: 0.000 m2
Área T: 6.653 m2

0+170
CR: 229.610

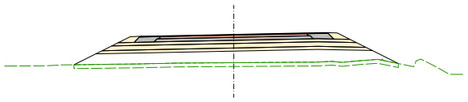

Área D: 0.000 m2
Área T: 19.605 m2

0+195
CR: 230.105

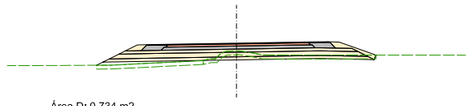

Área D: 0.734 m2
Área T: 2.801 m2

0+165
CR: 229.522

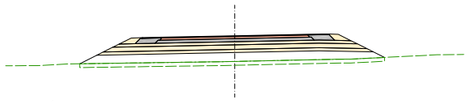

Área D: 0.000 m2
Área T: 15.439 m2

0+190
CR: 230.005

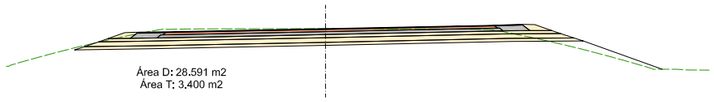

Área D: 28.591 m2
Área T: 3.400 m2

0+213
CR: 230.465

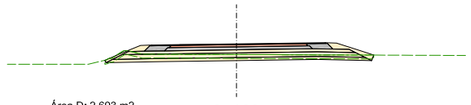

Área D: 2.693 m2
Área T: 0.036 m2

0+160
CR: 229.442

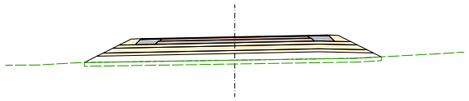

Área D: 0.000 m2
Área T: 12.610 m2

0+185
CR: 229.905

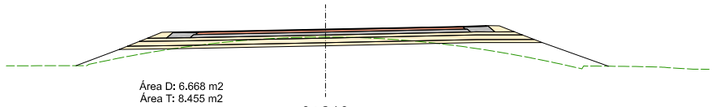

Área D: 6.668 m2
Área T: 8.455 m2

0+210
CR: 230.405

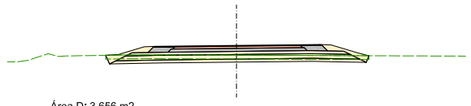

Área D: 3.656 m2
Área T: 0.027 m2

0+155
CR: 229.368

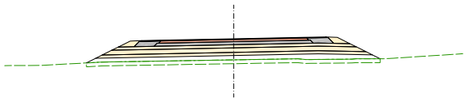

Área D: 0.000 m2
Área T: 10.155 m2

0+180
CR: 229.805

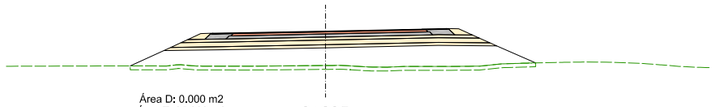

Área D: 0.000 m2
Área T: 35.089 m2

0+205
CR: 230.305

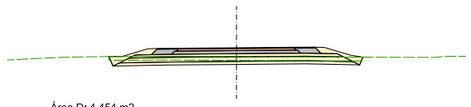

Área D: 4.454 m2
Área T: 0.027 m2

0+150
CR: 229.302

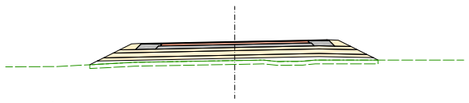

Área D: 0.000 m2
Área T: 7.980 m2

0+175
CR: 229.705

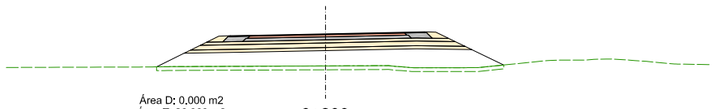

Área D: 0,000 m2
Área T: 26.969 m2

0+200
CR: 230.205

Agencia de Obra Pública de la Junta de Andalucía CONSEJERÍA DE FOMENTO Y VIVIENDA	JUNTA DE ANDALUCIA CONSEJERÍA DE FOMENTO Y VIVIENDA Dirección General de Infraestructuras	AUTOR DEL PROYECTO HORACIO PEDRAZA MARTÍNEZ	REVISADO POR JUAN HERRERA MOSCARDÓ	TITULO: AUTOVÍA DEL ALMANZORA (A-334). PROYECTO DE CONSTRUCCIÓN ACTUALIZADO. TRAMO: INTERSECCION EL CUCADOR – ENLACE CON AL-7106 EN LA CONCEPCION	SUSTITUYE A: SUSTITUIDO POR:	FECHA: OCTUBRE 2017 CLAVE: C-AL0120/APR0	ESCALA: E.H: 1/2000 E.V: 1/200 FORMATO ORIGINAL UNE A–1	PERFILES TRANSVERSALES ENLACE CON A-334 E01 RAMAL 02 NOMBRE DEL FICHERO DIGITAL: 2.09.1. PERF TRANS.ENL A-334.dwg	NÚMERO DE PLANO: 2.9.1.1 HOJA 9 DE 28

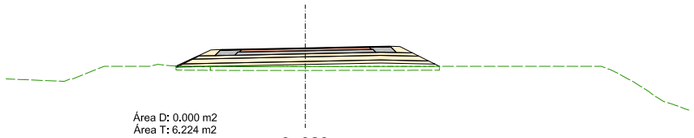

0+020
CR: 231.201

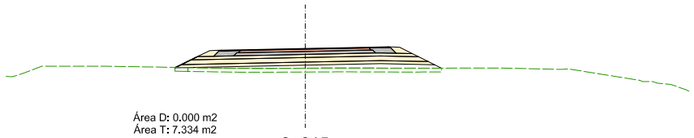

0+015
CR: 231.156

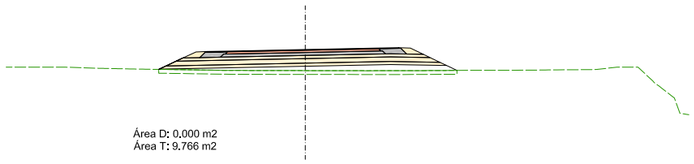

0+010
CR: 231.151

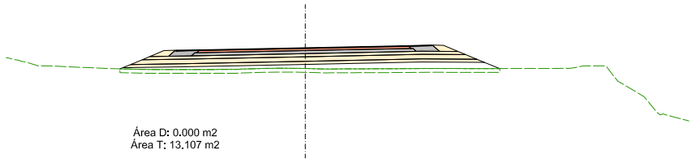

0+005
CR: 231.189

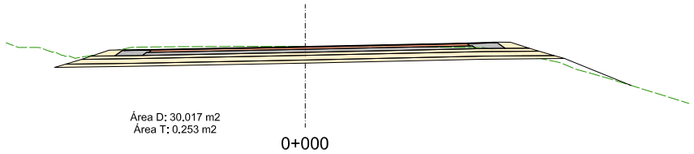

0+000
CR: 231.268

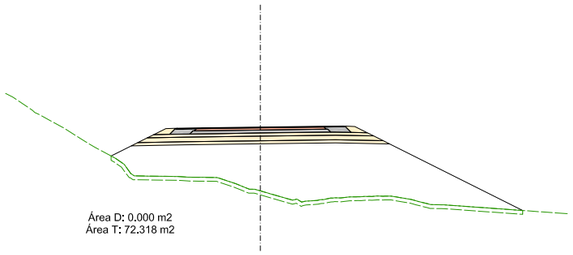

0+045
CR: 232.048

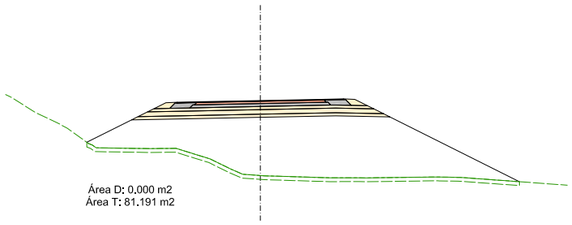

0+040
CR: 231.801

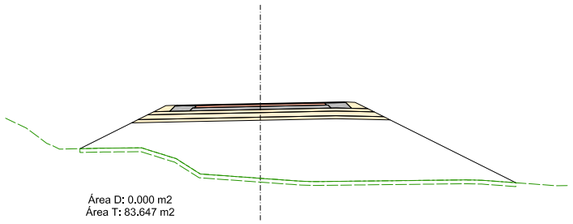

0+035
CR: 231.589

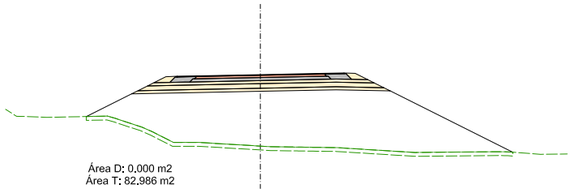

0+030
CR: 231.418

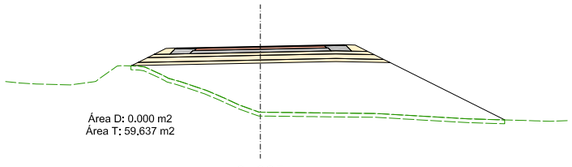

0+025
CR: 231.289

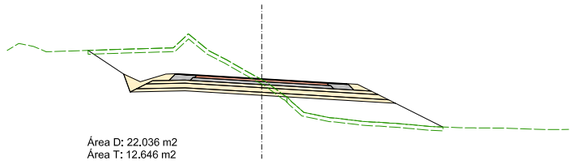

0+070
CR: 233.199

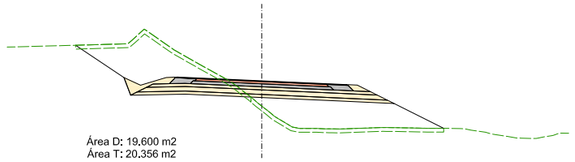

0+065
CR: 233.011

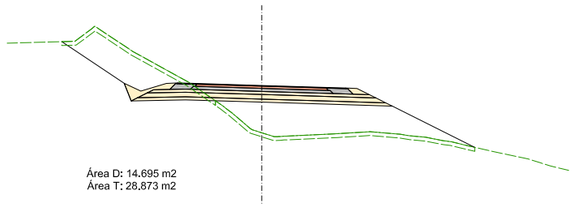

0+060
CR: 232.793

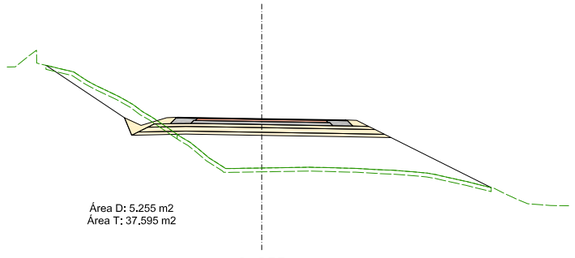

0+055
CR: 232.548

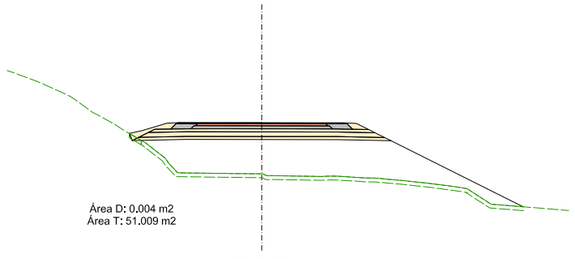

0+050
CR: 232.298

Agencia de Obra Pública de la Junta de Andalucía CONSEJERÍA DE FOMENTO Y VIVIENDA	JUNTA DE ANDALUCIA CONSEJERÍA DE FOMENTO Y VIVIENDA Dirección General de Infraestructuras	AUTOR DEL PROYECTO HORACIO PEDRAZA MARTÍNEZ	REVISADO POR JUAN HERRERA MOSCARDÓ	TITULO: AUTOVÍA DEL ALMANZORA (A-334). PROYECTO DE CONSTRUCCIÓN ACTUALIZADO. TRAMO: INTERSECCION EL CUCADOR – ENLACE CON AL-7106 EN LA CONCEPCION	SUSTITUYE A: SUSTITUIDO POR:	FECHA: OCTUBRE 2017 CLAVE: C-AL0120/APR0	ESCALA: E.H: 1/2000 E.V: 1/200 FORMATO ORIGINAL UNE A–1	PERFILES TRANSVERSALES ENLACE CON A-334 E01 RAMAL 03 NOMBRE DEL FICHERO DIGITAL: 2.09.1. PERF TRANS.ENL A-334.dwg	NÚMERO DE PLANO: 2.9.1.1 HOJA 10 DE 28

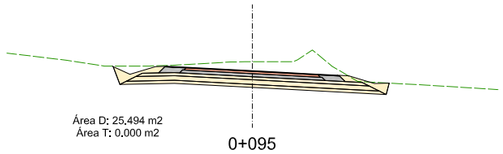

0+095
CR: 233.697

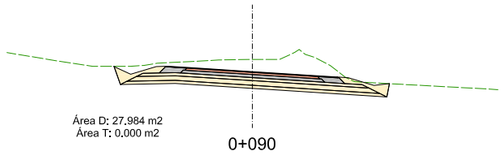

0+090
CR: 233.657

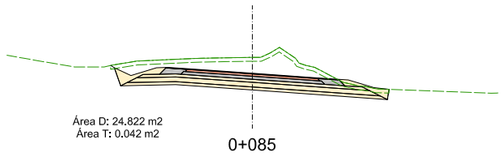

0+085
CR: 233.587

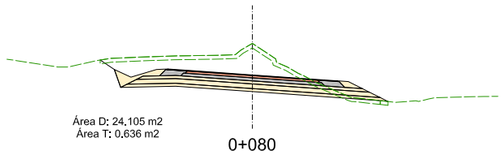

0+080
CR: 233.487

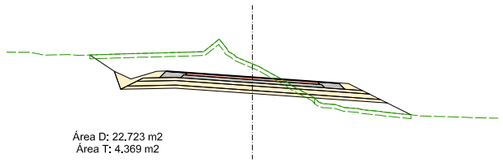

0+075
CR: 233.358

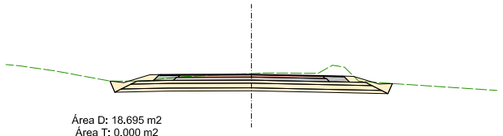

0+120
CR: 233.455

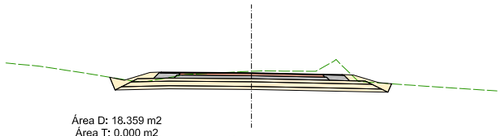

0+115
CR: 233.563

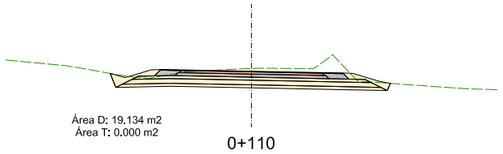

0+110
CR: 233.641

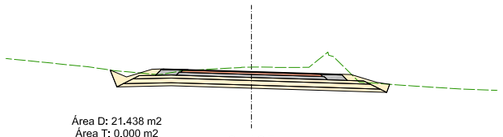

0+105
CR: 233.689

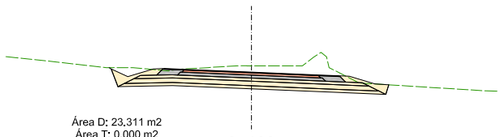

0+100
CR: 233.708



0+126
CR: 233.287



0+125
CR: 233.318

Agencia de Obra Pública de la Junta de Andalucía CONSEJERÍA DE FOMENTO Y VIVIENDA	JUNTA DE ANDALUCIA CONSEJERÍA DE FOMENTO Y VIVIENDA Dirección General de Infraestructuras	AUTOR DEL PROYECTO HORACIO PEDRAZA MARTÍNEZ	REVISADO POR JUAN HERRERA MOSCARDÓ	TITULO: AUTOVÍA DEL ALMANZORA (A-334). PROYECTO DE CONSTRUCCIÓN ACTUALIZADO. TRAMO: INTERSECCION EL CUCADOR – ENLACE CON AL-7106 EN LA CONCEPCION	SUSTITUYE A: SUSTITUIDO POR:	FECHA: OCTUBRE 2017 CLAVE: C-AL0120/APR0	ESCALA: E.H: 1/2000 E.V: 1/200 FORMATO ORIGINAL UNE A–1	PERFILES TRANSVERSALES ENLACE CON A-334 E01 RAMAL 03 NOMBRE DEL FICHERO DIGITAL: 2.09.1. PERF TRANS.ENL A-334.dwg	NÚMERO DE PLANO: 2.9.1.1 HOJA 11 DE 28

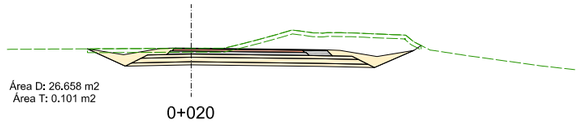

0+020
CR: 231.157

0+015
CR: 231.207

0+010
CR: 231.302

0+005
CR: 231.402

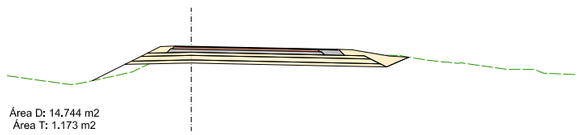

0+000
CR: 231.502

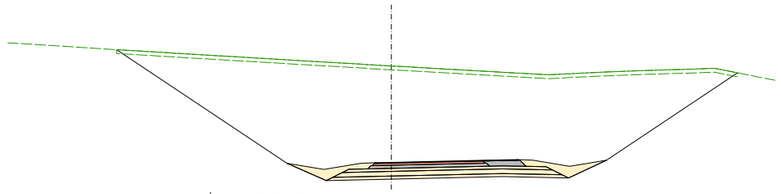

0+045
CR: 231.742

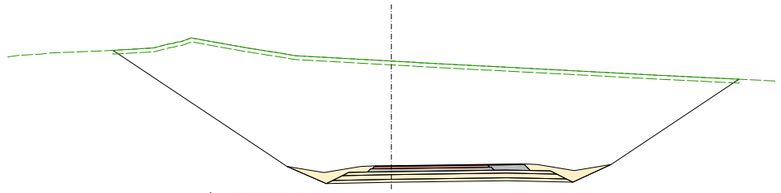

0+040
CR: 231.514

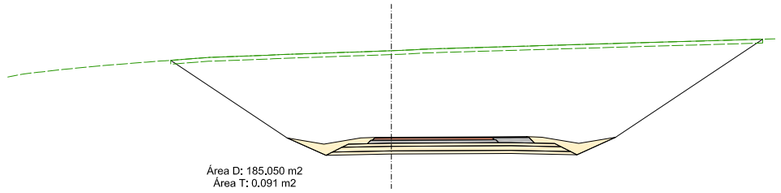

0+035
CR: 231.342

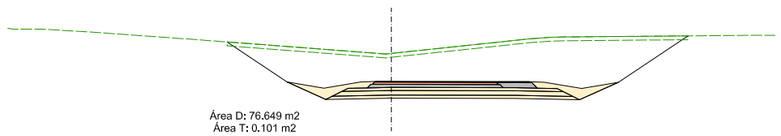

0+030
CR: 231.225

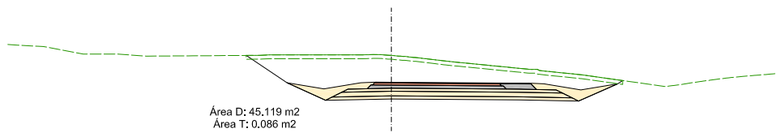

0+025
CR: 231.163

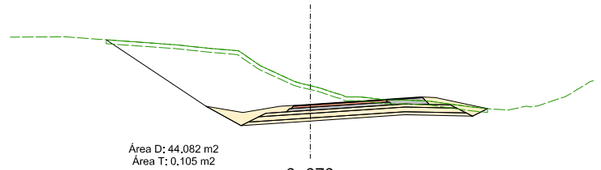

0+070
CR: 233.517

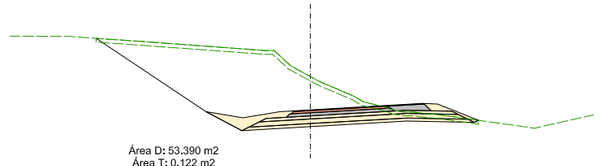

0+065
CR: 233.132

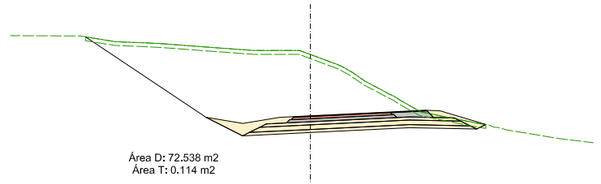

0+060
CR: 232.747

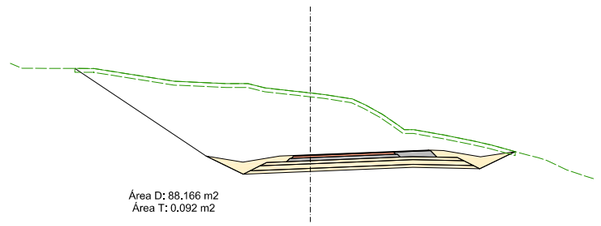

0+055
CR: 232.365

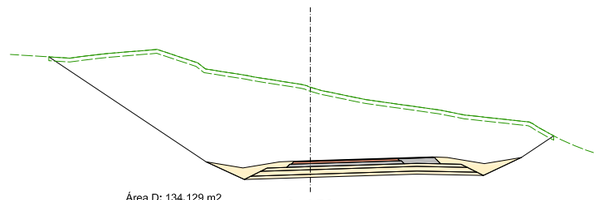

0+050
CR: 232.026

Agencia de Obra Pública de la Junta de Andalucía CONSEJERÍA DE FOMENTO Y VIVIENDA	JUNTA DE ANDALUCIA CONSEJERÍA DE FOMENTO Y VIVIENDA Dirección General de Infraestructuras	AUTOR DEL PROYECTO HORACIO PEDRAZA MARTÍNEZ	REVISADO POR JUAN HERRERA MOSCARDÓ	TITULO: AUTOVÍA DEL ALMANZORA (A-334). PROYECTO DE CONSTRUCCIÓN ACTUALIZADO. TRAMO: INTERSECCION EL CUCADOR – ENLACE CON AL-7106 EN LA CONCEPCION	SUSTITUYE A: SUSTITUIDO POR:	FECHA: OCTUBRE 2017 CLAVE: C-AL0120/APR0	ESCALA: E.H: 1/2000 E.V: 1/200 FORMATO ORIGINAL UNE A–1	PERFILES TRANSVERSALES ENLACE CON A-334 E01 RAMAL 04 NOMBRE DEL FICHERO DIGITAL: 2.09.1. PERF TRANS.ENL A-334.dwg	NÚMERO DE PLANO: 2.9.1.1 HOJA 12 DE 28

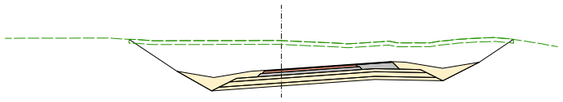

Área D: 50.678 m2
Área T: 0.089 m2

0+100
CR: 235.827

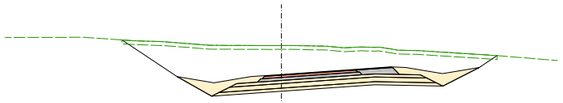

Área D: 49.206 m2
Área T: 0.095 m2

0+095
CR: 235.442

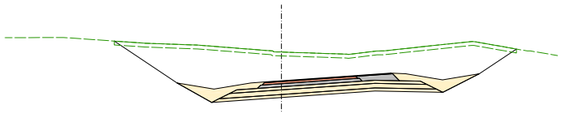

Área D: 58.276 m2
Área T: 0.091 m2

0+090
CR: 235.057

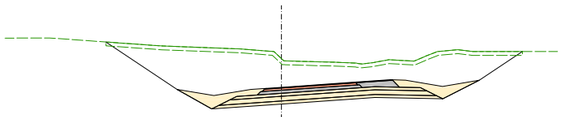

Área D: 59.464 m2
Área T: 0.100 m2

0+085
CR: 234.672

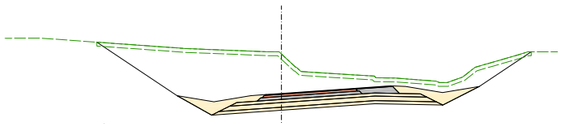

Área D: 54.143 m2
Área T: 0.111 m2

0+080
CR: 234.287

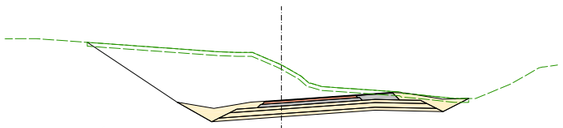

Área D: 49.799 m2
Área T: 0.114 m2

0+075
CR: 233.902

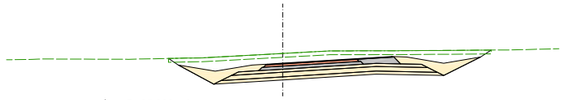

Área D: 25.023 m2
Área T: 0.094 m2

0+130
CR: 238.137

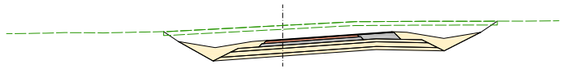

Área D: 30.949 m2
Área T: 0.092 m2

0+125
CR: 237.752

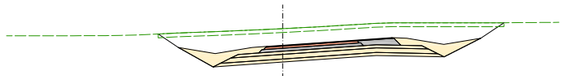

Área D: 36.052 m2
Área T: 0.091 m2

0+120
CR: 237.367

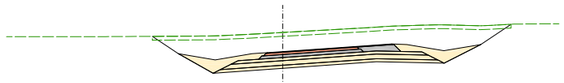

Área D: 40.227 m2
Área T: 0.098 m2

0+115
CR: 236.982

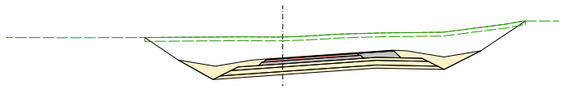

Área D: 44.009 m2
Área T: 0.102 m2

0+110
CR: 236.597

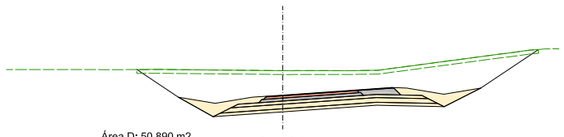

Área D: 50.890 m2
Área T: 0.100 m2

0+105
CR: 236.212

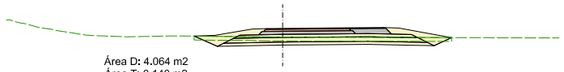

Área D: 4.064 m2
Área T: 0.140 m2

0+160
CR: 240.447

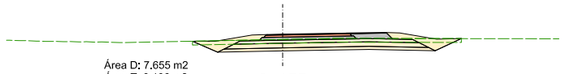

Área D: 7.655 m2
Área T: 0.136 m2

0+155
CR: 240.062

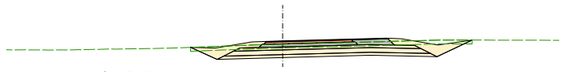

Área D: 10.439 m2
Área T: 0.130 m2

0+150
CR: 239.677

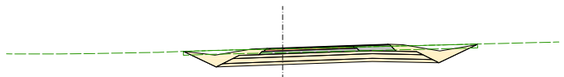

Área D: 12.912 m2
Área T: 0.124 m2

0+145
CR: 239.292

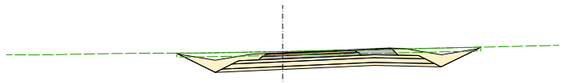

Área D: 15.273 m2
Área T: 0.111 m2

0+140
CR: 238.907

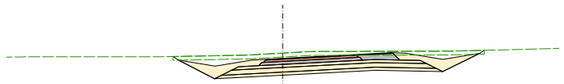

Área D: 19.267 m2
Área T: 0.096 m2

0+135
CR: 238.522

Agencia de Obra Pública de la Junta de Andalucía CONSEJERÍA DE FOMENTO Y VIVIENDA	JUNTA DE ANDALUCIA CONSEJERÍA DE FOMENTO Y VIVIENDA Dirección General de Infraestructuras	AUTOR DEL PROYECTO HORACIO PEDRAZA MARTÍNEZ	REVISADO POR JUAN HERRERA MOSCARDÓ	TÍTULO: AUTOVÍA DEL ALMANZORA (A-334). PROYECTO DE CONSTRUCCIÓN ACTUALIZADO. TRAMO: INTERSECCION EL CUCADOR – ENLACE CON AL-7106 EN LA CONCEPCION	SUSTITUYE A: SUSTITUIDO POR:	FECHA: OCTUBRE 2017 CLAVE: C-AL0120/APR0	ESCALA: E.H: 1/2000 E.V: 1/200 FORMATO ORIGINAL UNE A–1	PERFILES TRANSVERSALES ENLACE CON A-334 E01 RAMAL 04 NOMBRE DEL FICHERO DIGITAL: 2.09.1. PERF TRANS.ENL A-334.dwg	NÚMERO DE PLANO: 2.9.1.1 HOJA 13 DE 28

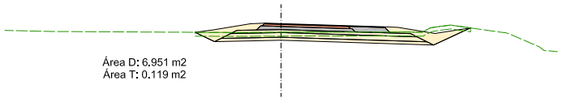

0+190
CR: 242.757

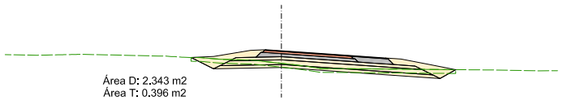

0+220
CR: 245.027

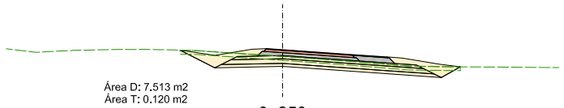

0+250
CR: 247.066

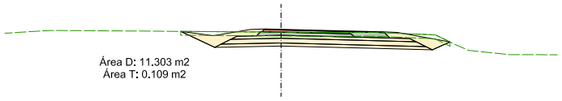

0+185
CR: 242.372

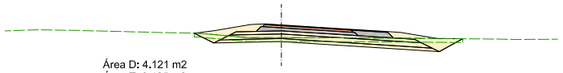

0+215
CR: 244.663

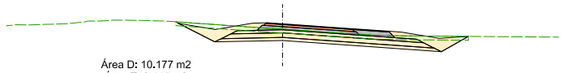

0+245
CR: 246.744

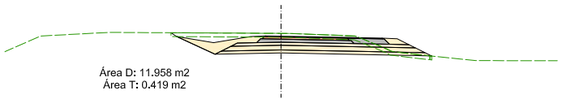

0+180
CR: 241.987

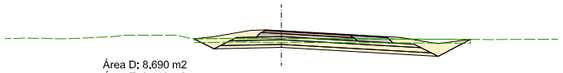

0+210
CR: 244.291

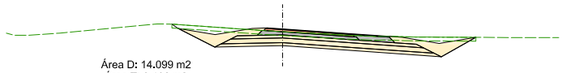

0+240
CR: 246.415

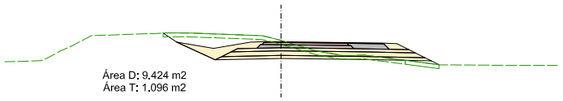

0+175
CR: 241.602

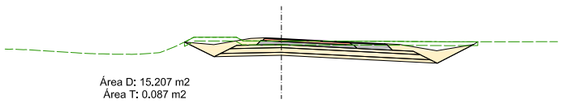

0+205
CR: 243.912

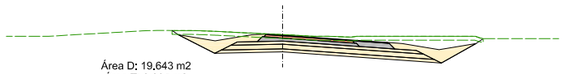

0+235
CR: 246.079

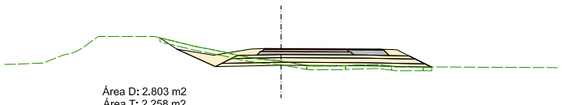

0+170
CR: 241.217

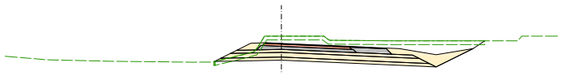

0+200
CR: 243.527

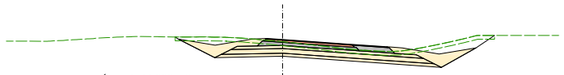

0+230
CR: 245.735

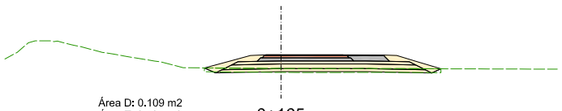

0+165
CR: 240.832

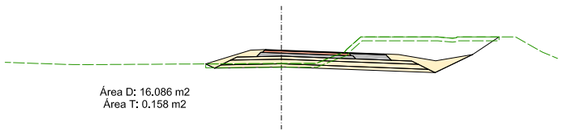

0+195
CR: 243.142

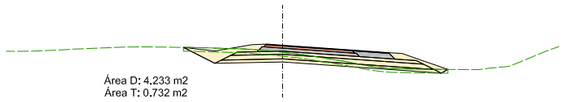

0+225
CR: 245.385

Agencia de Obra Pública de la Junta de Andalucía CONSEJERÍA DE FOMENTO Y VIVIENDA	JUNTA DE ANDALUCIA CONSEJERÍA DE FOMENTO Y VIVIENDA Dirección General de Infraestructuras	AUTOR DEL PROYECTO HORACIO PEDRAZA MARTÍNEZ	REVISADO POR JUAN HERRERA MOSCARDÓ	TITULO: AUTOVÍA DEL ALMANZORA (A-334). PROYECTO DE CONSTRUCCIÓN ACTUALIZADO. TRAMO: INTERSECCION EL CUCADOR – ENLACE CON AL-7106 EN LA CONCEPCION	SUSTITUYE A: SUSTITUIDO POR:	FECHA: OCTUBRE 2017 CLAVE: C-AL0120/APR0	ESCALA: E.H: 1/2000 E.V: 1/200 FORMATO ORIGINAL UNE A–1	PERFILES TRANSVERSALES ENLACE CON A-334 E01 RAMAL 04 NOMBRE DEL FICHERO DIGITAL: 2.09.1. PERF TRANS.ENL A-334.dwg	NÚMERO DE PLANO: 2.9.1.1 HOJA 14 DE 28

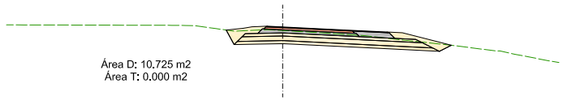

0+275
CR: 248.568

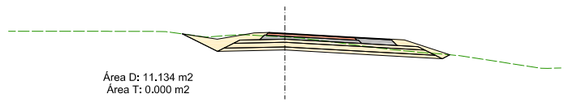

0+270
CR: 248.282

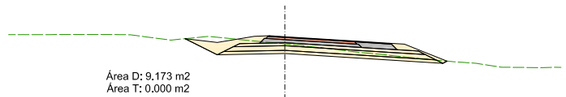

0+265
CR: 247.989

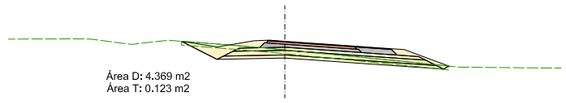

0+260
CR: 247.688

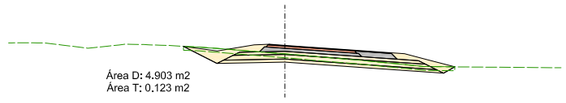

0+255
CR: 247.381

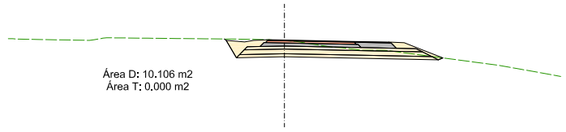

0+295
CR: 249.662

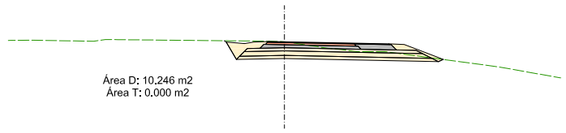

0+295
CR: 249.642

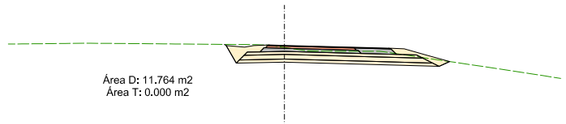

0+290
CR: 249.384

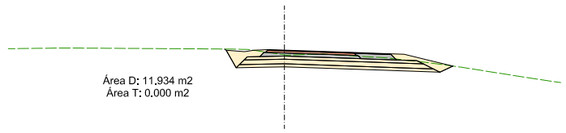

0+285
CR: 249.119

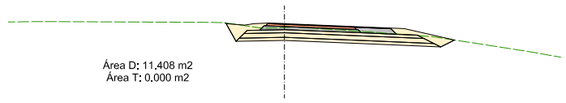

0+280
CR: 248.848

Agencia de Obra Pública de la Junta de Andalucía CONSEJERÍA DE FOMENTO Y VIVIENDA	JUNTA DE ANDALUCIA CONSEJERÍA DE FOMENTO Y VIVIENDA Dirección General de Infraestructuras	AUTOR DEL PROYECTO HORACIO PEDRAZA MARTÍNEZ	REVISADO POR JUAN HERRERA MOSCARDÓ	TÍTULO: AUTOVÍA DEL ALMANZORA (A-334). PROYECTO DE CONSTRUCCIÓN ACTUALIZADO. TRAMO: INTERSECCION EL CUCADOR – ENLACE CON AL-7106 EN LA CONCEPCION	SUSTITUYE A: SUSTITUIDO POR:	FECHA: OCTUBRE 2017 CLAVE: C-AL0120/APR0	ESCALA: E.H: 1/2000 E.V: 1/200 FORMATO ORIGINAL UNE A–1	PERFILES TRANSVERSALES ENLACE CON A-334 E01 RAMAL 04 NOMBRE DEL FICHERO DIGITAL: 2.09.1. PERF TRANS.ENL A-334.dwg	NÚMERO DE PLANO: 2.9.1.1 HOJA 15 DE 28

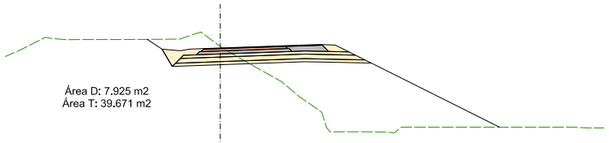

0+240
CR: 259.160

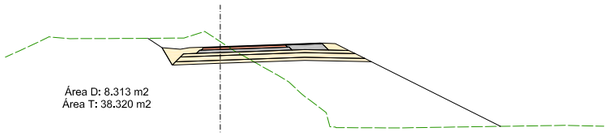

0+235
CR: 259.298

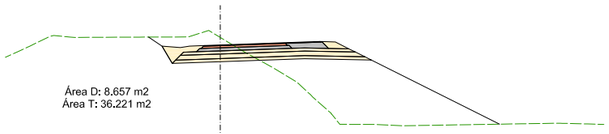

0+230
CR: 259.433

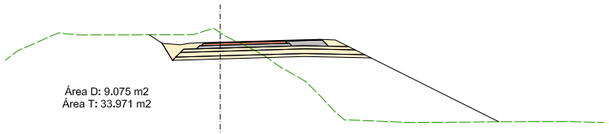

0+225
CR: 259.564

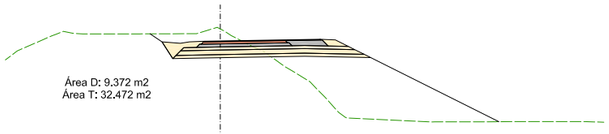

0+222
CR: 259.652

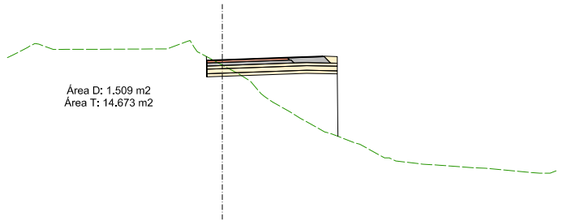

0+265
CR: 258.404

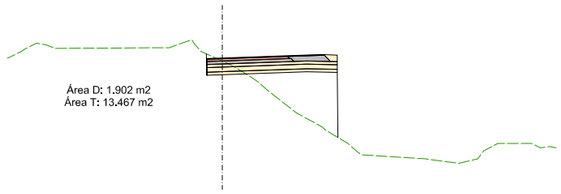

0+260
CR: 258.567

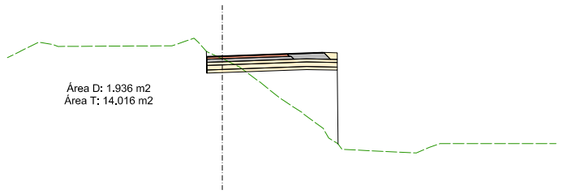

0+255
CR: 258.723

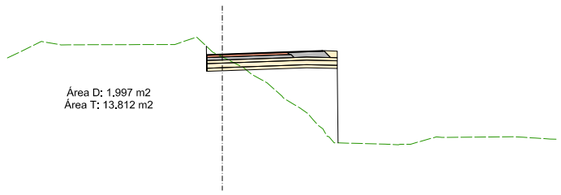

0+250
CR: 258.872

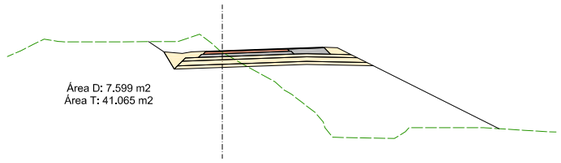

0+245
CR: 259.018

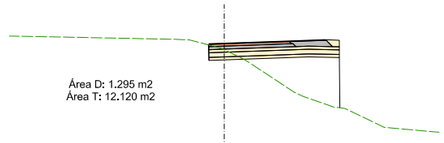

0+290
CR: 257.482

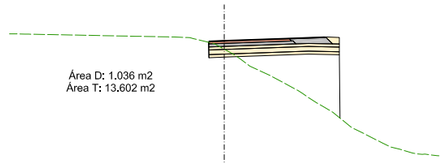

0+285
CR: 257.681

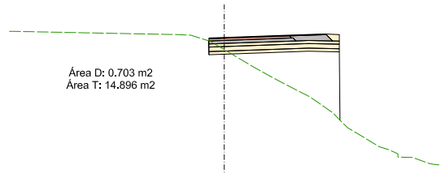

0+280
CR: 257.872

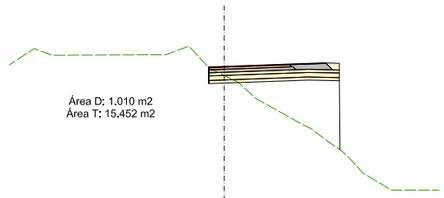

0+275
CR: 258.057

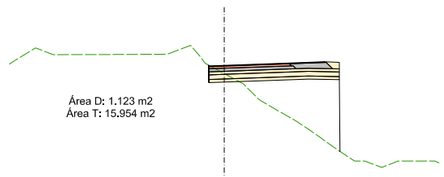

0+270
CR: 258.234

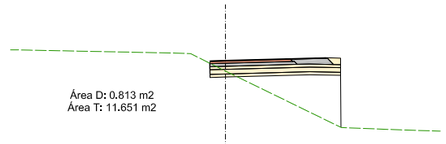

0+315
CR: 256.381

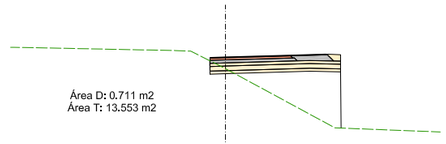

0+310
CR: 256.616

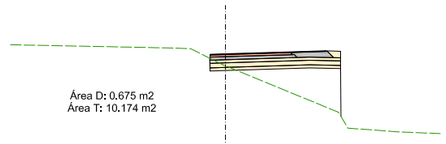

0+305
CR: 256.843

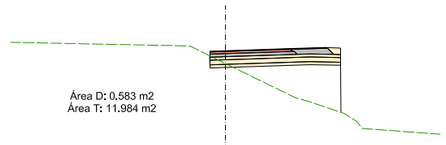

0+300
CR: 257.063

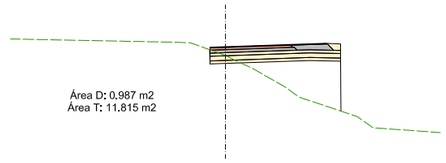

0+295
CR: 257.276

Agencia de Obra Pública de la Junta de Andalucía CONSEJERÍA DE FOMENTO Y VIVIENDA	JUNTA DE ANDALUCIA CONSEJERÍA DE FOMENTO Y VIVIENDA Dirección General de Infraestructuras	AUTOR DEL PROYECTO HORACIO PEDRAZA MARTÍNEZ	REVISADO POR JUAN HERRERA MOSCARDÓ	TÍTULO: AUTOVÍA DEL ALMANZORA (A-334). PROYECTO DE CONSTRUCCIÓN ACTUALIZADO. TRAMO: INTERSECCION EL CUCADOR – ENLACE CON AL-7106 EN LA CONCEPCION	SUSTITUYE A: SUSTITUIDO POR:	FECHA: OCTUBRE 2017 CLAVE: C-AL0120/APR0	ESCALA: E.H: 1/2000 E.V: 1/200 FORMATO ORIGINAL UNE A–1	PERFILES TRANSVERSALES ENLACE CON A-334 E01 RAMAL 05 NOMBRE DEL FICHERO DIGITAL: 2.09.1. PERF TRANS.ENL A-334.dwg	NÚMERO DE PLANO: 2.9.1.1 HOJA 16 DE 28

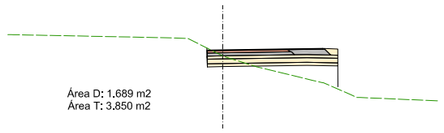

0+340
CR: 255.102

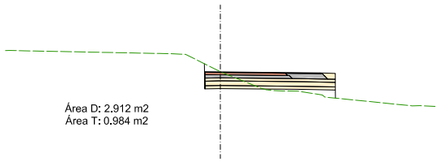

0+365
CR: 253.644

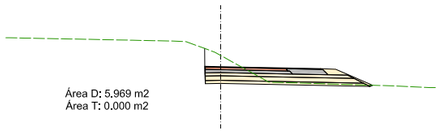

0+390
CR: 252.007

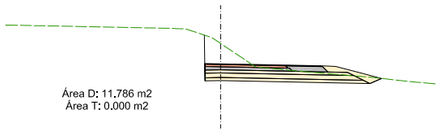

0+415
CR: 250.192

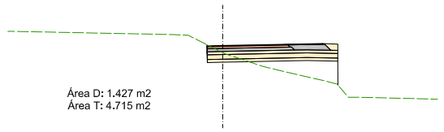

0+335
CR: 255.372

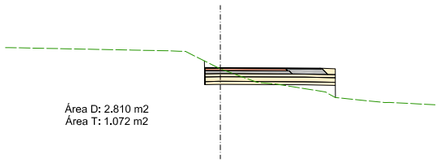

0+360
CR: 253.950

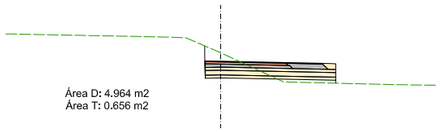

0+385
CR: 252.349

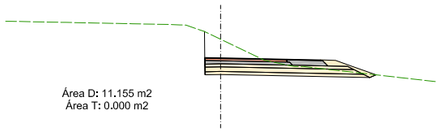

0+410
CR: 250.569

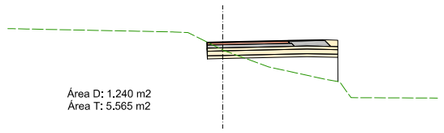

0+330
CR: 255.635

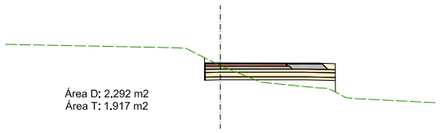

0+355
CR: 254.248

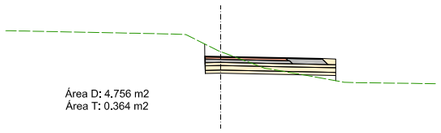

0+380
CR: 252.683

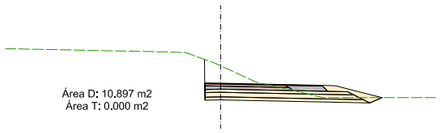

0+405
CR: 250.939

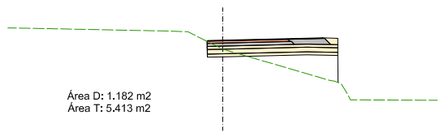

0+325
CR: 255.891

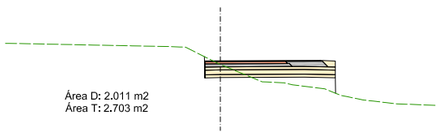

0+350
CR: 254.540

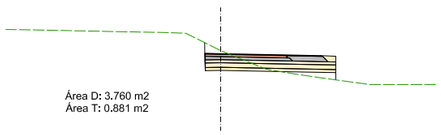

0+375
CR: 253.010

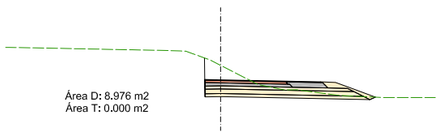

0+400
CR: 251.302

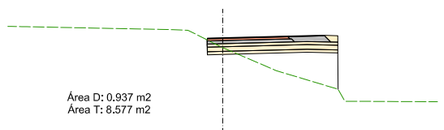

0+320
CR: 256.140

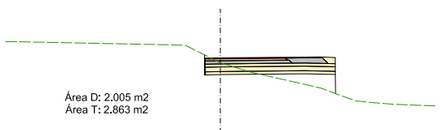

0+345
CR: 254.824

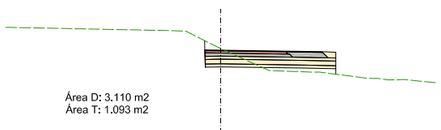

0+370
CR: 253.331

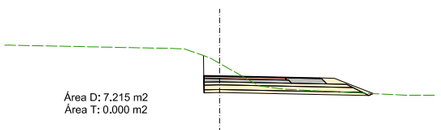

0+395
CR: 251.658

Agencia de Obra Pública de la Junta de Andalucía CONSEJERÍA DE FOMENTO Y VIVIENDA	JUNTA DE ANDALUCIA CONSEJERÍA DE FOMENTO Y VIVIENDA Dirección General de Infraestructuras	AUTOR DEL PROYECTO HORACIO PEDRAZA MARTÍNEZ	REVISADO POR JUAN HERRERA MOSCARDÓ	TITULO: AUTOVÍA DEL ALMANZORA (A-334). PROYECTO DE CONSTRUCCIÓN ACTUALIZADO. TRAMO: INTERSECCION EL CUCADOR – ENLACE CON AL-7106 EN LA CONCEPCION	SUSTITUYE A: SUSTITUIDO POR:	FECHA: OCTUBRE 2017 CLAVE: C-AL0120/APR0	ESCALA: E.H: 1/2000 E.V: 1/200 FORMATO ORIGINAL UNE A-1	PERFILES TRANSVERSALES ENLACE CON A-334 E01 RAMAL 05 NOMBRE DEL FICHERO DIGITAL: 2.09.1. PERF TRANS.ENL A-334.dwg	NÚMERO DE PLANO: 2.9.1.1 HOJA 17 DE 28

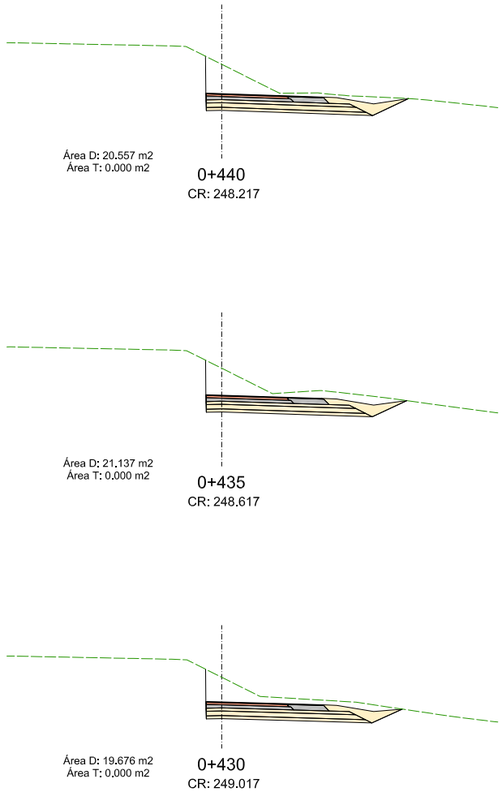

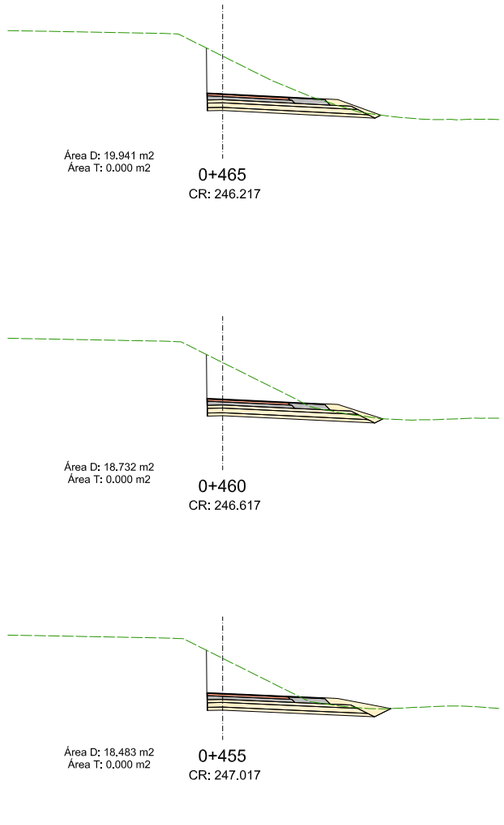

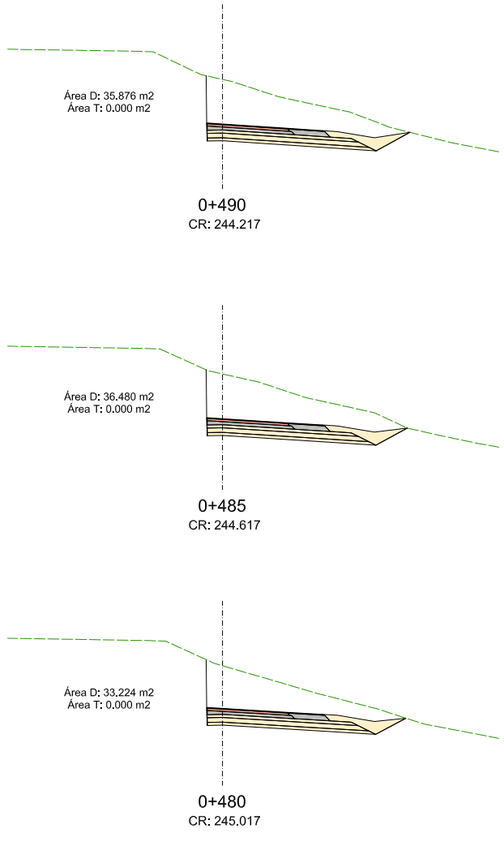

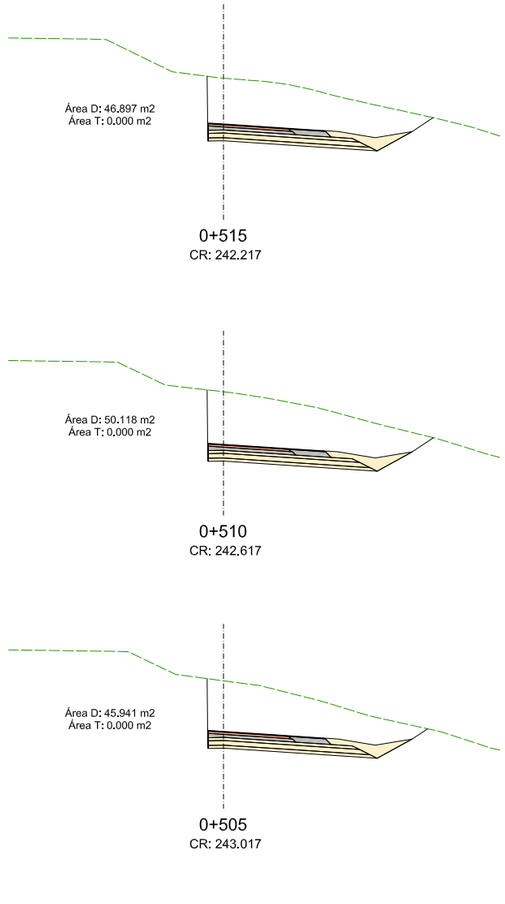

Agencia de Obra Pública de la Junta de Andalucía CONSEJERÍA DE FOMENTO Y VIVIENDA	JUNTA DE ANDALUCIA CONSEJERÍA DE FOMENTO Y VIVIENDA Dirección General de Infraestructuras	AUTOR DEL PROYECTO HORACIO PEDRAZA MARTÍNEZ	REVISADO POR JUAN HERRERA MOSCARDÓ	TITULO: AUTOVÍA DEL ALMANZORA (A-334). PROYECTO DE CONSTRUCCIÓN ACTUALIZADO. TRAMO: INTERSECCION EL CUCADOR – ENLACE CON AL-7106 EN LA CONCEPCION	SUSTITUYE A: SUSTITUIDO POR:	FECHA: OCTUBRE 2017 CLAVE: C-AL0120/APR0	ESCALA: E.H: 1/2000 E.V: 1/200 FORMATO ORIGINAL UNE A-1	PERFILES TRANSVERSALES ENLACE CON A-334 E01 RAMAL 05 NOMBRE DEL FICHERO DIGITAL: 2.09.1. PERF TRANS.ENL A-334.dwg	NÚMERO DE PLANO: 2.9.1.1 HOJA 18 DE 28

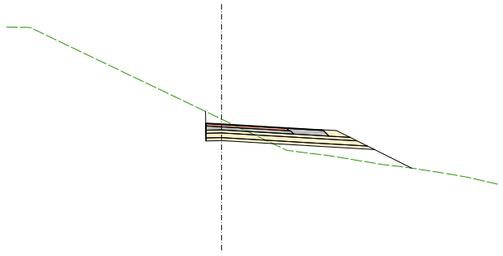

Área D: 4.051 m2
Área T: 4.729 m2

0+540
CR: 240.217

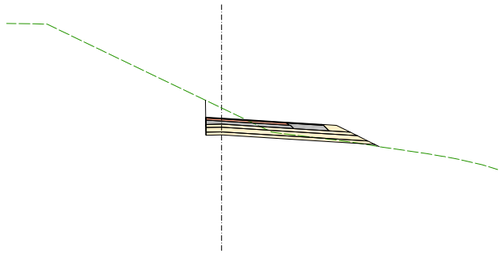

Área D: 6.769 m2
Área T: 0.055 m2

0+535
CR: 240.617

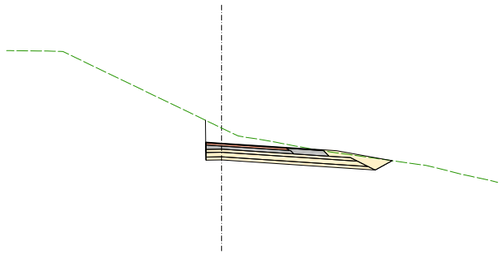

Área D: 15.285 m2
Área T: 0.000 m2

0+530
CR: 241.017

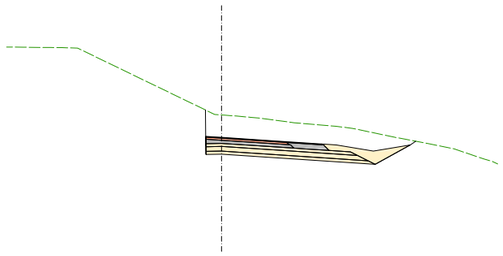

Área D: 29.227 m2
Área T: 0.000 m2

0+525
CR: 241.417

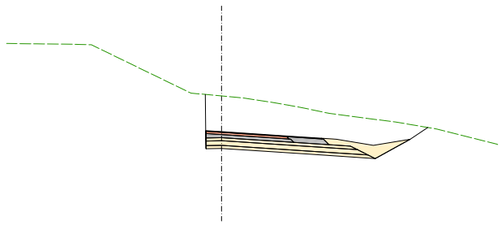

Área D: 38.283 m2
Área T: 0.000 m2

0+520
CR: 241.817

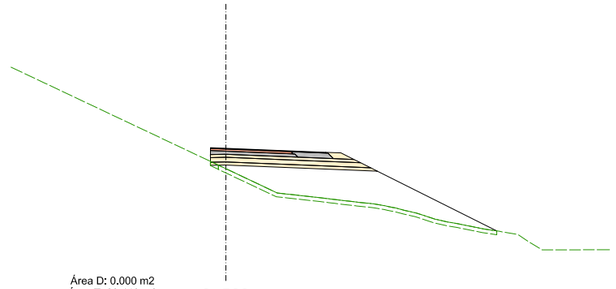

Área D: 0.000 m2
Área T: 29.410 m2

0+560
CR: 238.617

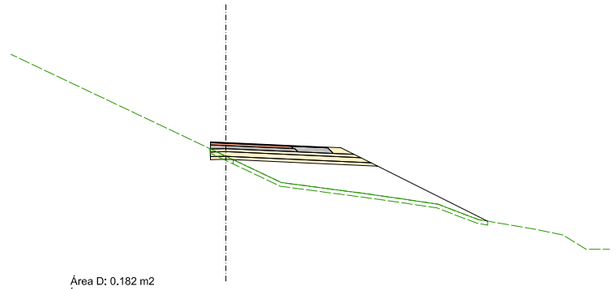

Área D: 0.182 m2
Área T: 22.440 m2

0+555
CR: 239.017

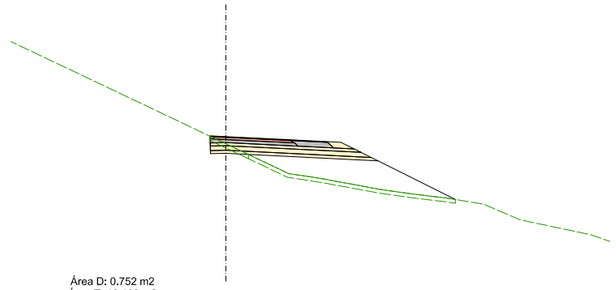

Área D: 0.752 m2
Área T: 18.139 m2

0+550
CR: 239.417

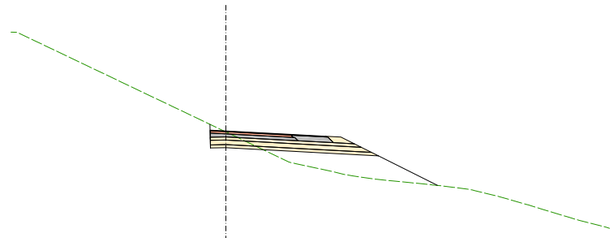

Área D: 2.558 m2
Área T: 10.433 m2

0+545
CR: 239.817

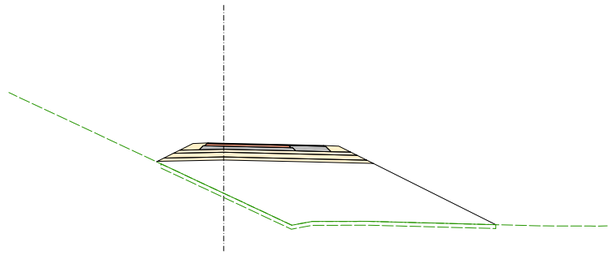

Área D: 0.000 m2
Área T: 60.090 m2

0+580
CR: 237.017

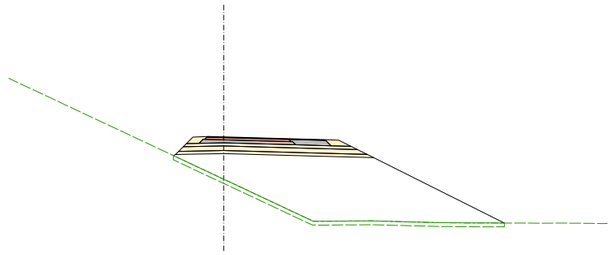

Área D: 0.000 m2
Área T: 59.916 m2

0+575
CR: 237.417

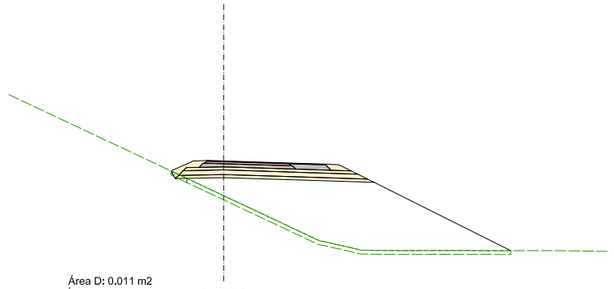

Área D: 0.011 m2
Área T: 57.734 m2

0+570
CR: 237.817

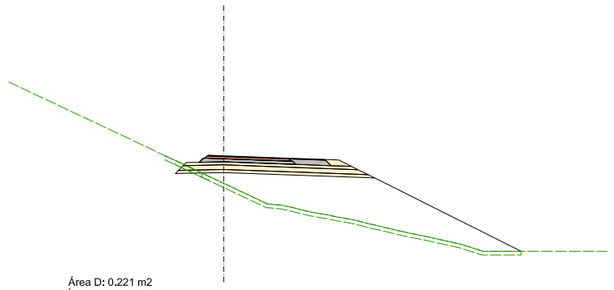

Área D: 0.221 m2
Área T: 45.113 m2

0+565
CR: 238.217

Agencia de Obra Pública de la Junta de Andalucía CONSEJERÍA DE FOMENTO Y VIVIENDA	JUNTA DE ANDALUCIA CONSEJERÍA DE FOMENTO Y VIVIENDA Dirección General de Infraestructuras	AUTOR DEL PROYECTO HORACIO PEDRAZA MARTÍNEZ	REVISADO POR JUAN HERRERA MOSCARDÓ	TÍTULO: AUTOVÍA DEL ALMANZORA (A-334). PROYECTO DE CONSTRUCCIÓN ACTUALIZADO. TRAMO: INTERSECCION EL CUCADOR – ENLACE CON AL-7106 EN LA CONCEPCION	SUSTITUYE A: SUSTITUIDO POR:	FECHA: OCTUBRE 2017 CLAVE: C-AL0120/APR0	ESCALA: E.H: 1/2000 E.V: 1/200 FORMATO ORIGINAL UNE A-1	PERFILES TRANSVERSALES ENLACE CON A-334 E01 RAMAL 05 NOMBRE DEL FICHERO DIGITAL: 2.09.1. PERF TRANS.ENL A-334.dwg	NÚMERO DE PLANO: 2.9.1.1 HOJA 19 DE 28

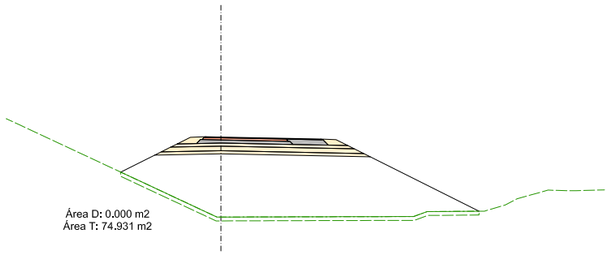

0+600
CR: 235.417

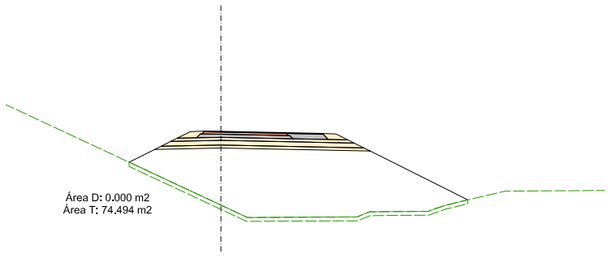

0+595
CR: 235.817

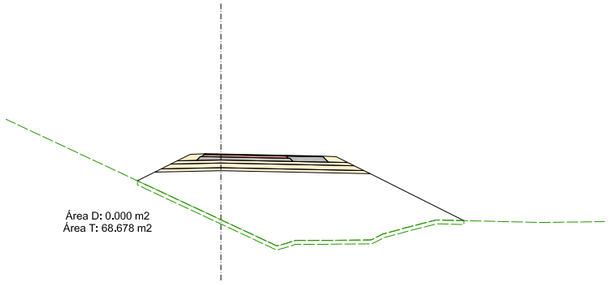

0+590
CR: 236.217

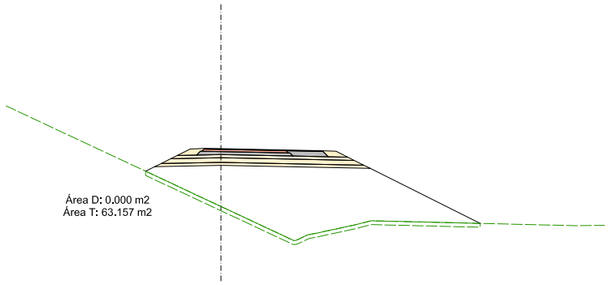

0+585
CR: 236.617

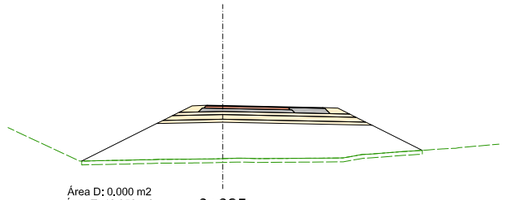

0+625
CR: 233.417

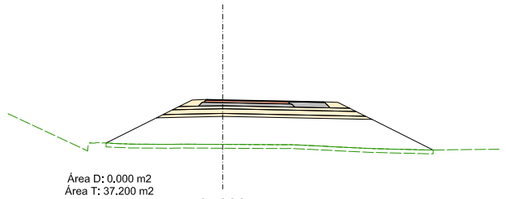

0+620
CR: 233.817

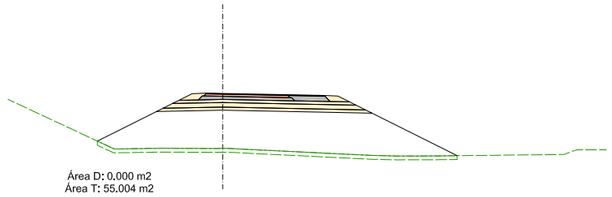

0+615
CR: 234.217

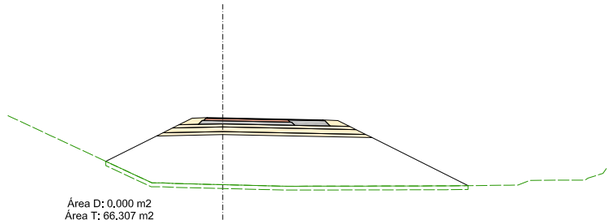

0+610
CR: 234.617

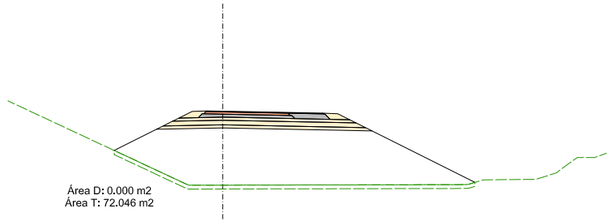

0+605
CR: 235.017

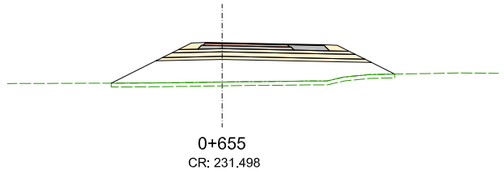

0+655
CR: 231.498

Área D: 0.000 m2
Área T: 25.781 m2

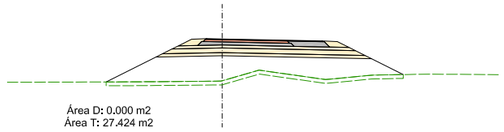

0+650
CR: 231.745

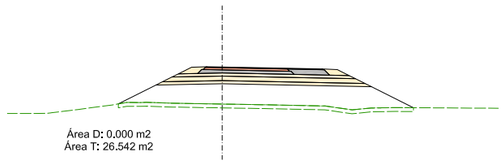

0+645
CR: 232.021

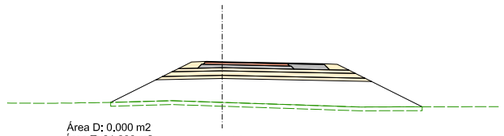

0+640
CR: 232.326

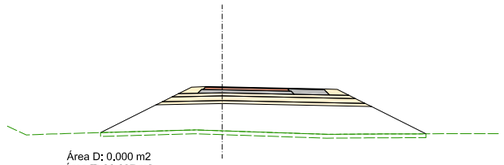

0+635
CR: 232.661

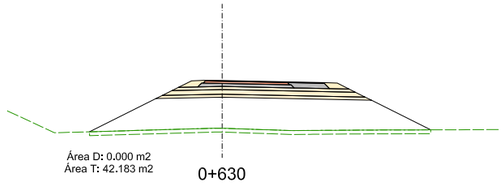

0+630
CR: 233.025

Agencia de Obra Pública de la Junta de Andalucía CONSEJERÍA DE FOMENTO Y VIVIENDA	JUNTA DE ANDALUCIA CONSEJERÍA DE FOMENTO Y VIVIENDA Dirección General de Infraestructuras	AUTOR DEL PROYECTO HORACIO PEDRAZA MARTÍNEZ	REVISADO POR JUAN HERRERA MOSCARDÓ	TITULO: AUTOVÍA DEL ALMANZORA (A-334). PROYECTO DE CONSTRUCCIÓN ACTUALIZADO. TRAMO: INTERSECCION EL CUCADOR – ENLACE CON AL-7106 EN LA CONCEPCION	SUSTITUYE A: SUSTITUIDO POR:	FECHA: OCTUBRE 2017 CLAVE: C-AL0120/APR0	ESCALA: E.H: 1/2000 E.V: 1/200 FORMATO ORIGINAL UNE A–1	PERFILES TRANSVERSALES ENLACE CON A-334 E01 RAMAL 05 NOMBRE DEL FICHERO DIGITAL: 2.09.1. PERF TRANS.ENL A-334.dwg	NÚMERO DE PLANO: 2.9.1.1 HOJA 20 DE 28

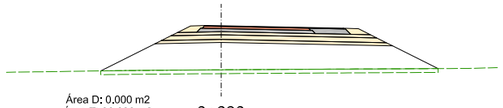

Área D: 0.000 m2
Área T: 36.606 m2

0+690
CR: 230.597

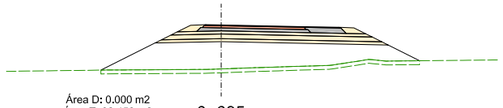

Área D: 0.000 m2
Área T: 32.458 m2

0+685
CR: 230.637

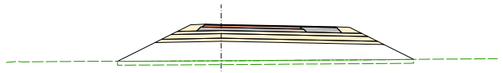

Área D: 0.000 m2
Área T: 24.629 m2

0+680
CR: 230.707

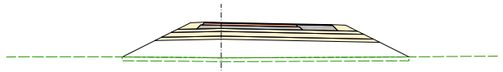

Área D: 0.000 m2
Área T: 22.972 m2

0+675
CR: 230.807

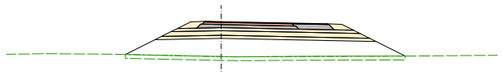

Área D: 0.000 m2
Área T: 22.048 m2

0+670
CR: 230.935

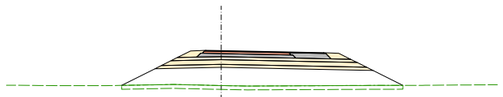

Área D: 0.000 m2
Área T: 22.275 m2

0+665
CR: 231.094

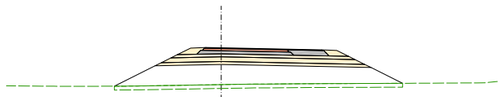

Área D: 0.000 m2
Área T: 24.441 m2

0+660
CR: 231.281

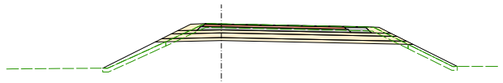

Área D: 10.671 m2
Área T: 3.447 m2

0+725
CR: 230.751

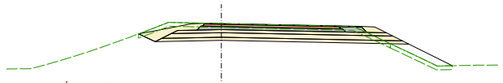

Área D: 11.966 m2
Área T: 2.764 m2

0+720
CR: 230.762

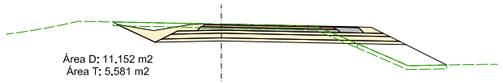

Área D: 11.152 m2
Área T: 5.581 m2

0+715
CR: 230.744

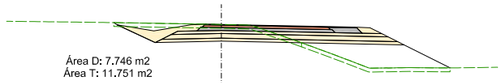

Área D: 7.746 m2
Área T: 11.751 m2

0+710
CR: 230.699

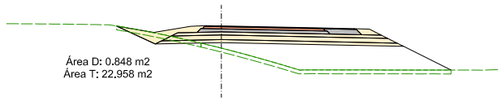

Área D: 0.848 m2
Área T: 22.958 m2

0+705
CR: 230.649

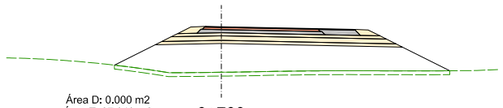

Área D: 0.000 m2
Área T: 37.949 m2

0+700
CR: 230.604

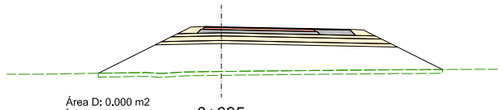

Área D: 0.000 m2
Área T: 37.894 m2

0+695
CR: 230.586

Agencia de Obra Pública de la Junta de Andalucía CONSEJERÍA DE FOMENTO Y VIVIENDA	JUNTA DE ANDALUCIA CONSEJERÍA DE FOMENTO Y VIVIENDA Dirección General de Infraestructuras	AUTOR DEL PROYECTO HORACIO PEDRAZA MARTÍNEZ	REVISADO POR JUAN HERRERA MOSCARDÓ	TITULO: AUTOVÍA DEL ALMANZORA (A-334). PROYECTO DE CONSTRUCCIÓN ACTUALIZADO. TRAMO: INTERSECCION EL CUCADOR – ENLACE CON AL-7106 EN LA CONCEPCION	SUSTITUYE A: SUSTITUIDO POR:	FECHA: OCTUBRE 2017 CLAVE: C-AL0120/APR0	ESCALA: E.H: 1/2000 E.V: 1/200 FORMATO ORIGINAL UNE A-1	PERFILES TRANSVERSALES ENLACE CON A-334 E01 RAMAL 05 NOMBRE DEL FICHERO DIGITAL: 2.09.1. PERF TRANS.ENL A-334.dwg	NÚMERO DE PLANO: 2.9.1.1 HOJA 21 DE 28

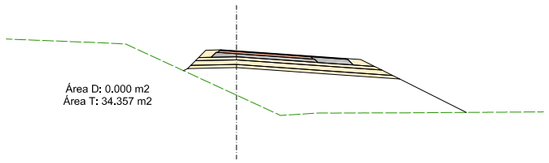

0+060
CR: 243.049

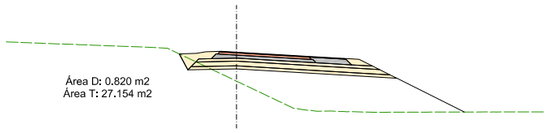

0+055
CR: 242.950

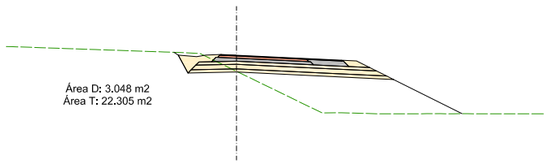

0+050
CR: 242.820

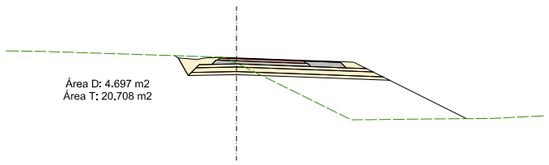

0+045
CR: 242.661

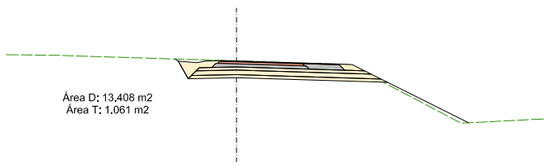

0+042
CR: 242.561

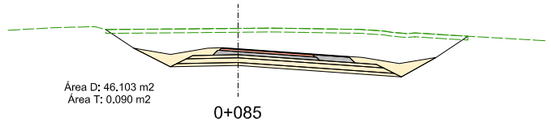

0+085
CR: 243.108

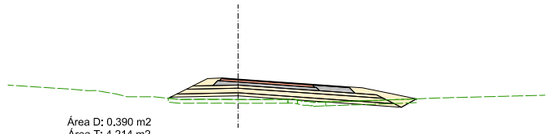

0+080
CR: 243.155

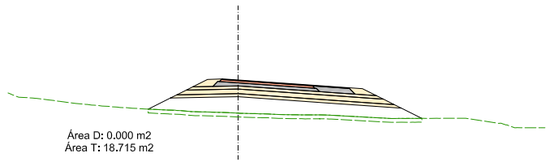

0+075
CR: 243.173

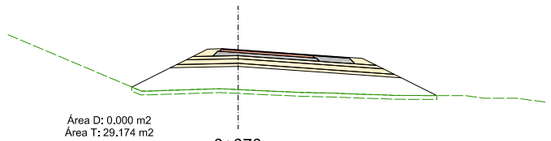

0+070
CR: 243.161

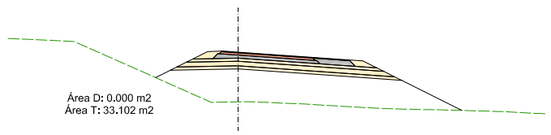

0+065
CR: 243.120

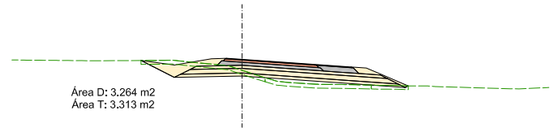

0+110
CR: 242.431

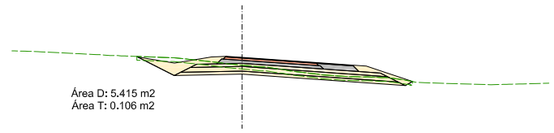

0+105
CR: 242.626

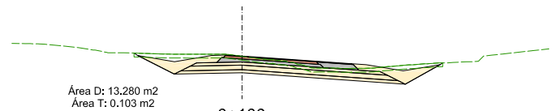

0+100
CR: 242.790

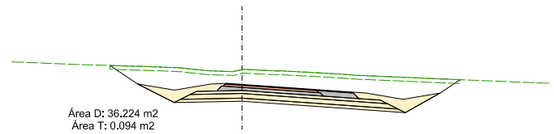

0+095
CR: 242.926

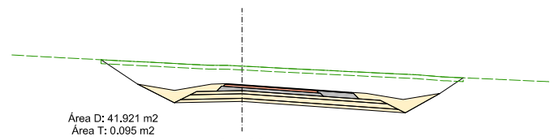

0+090
CR: 243.032

Agencia de Obra Pública de la Junta de Andalucía CONSEJERÍA DE FOMENTO Y VIVIENDA	JUNTA DE ANDALUCIA CONSEJERÍA DE FOMENTO Y VIVIENDA Dirección General de Infraestructuras	AUTOR DEL PROYECTO HORACIO PEDRAZA MARTÍNEZ	REVISADO POR JUAN HERRERA MOSCARDÓ	TÍTULO: AUTOVÍA DEL ALMANZORA (A-334). PROYECTO DE CONSTRUCCIÓN ACTUALIZADO. TRAMO: INTERSECCION EL CUCADOR – ENLACE CON AL-7106 EN LA CONCEPCION	SUSTITUYE A: SUSTITUIDO POR:	FECHA: OCTUBRE 2017 CLAVE: C-AL0120/APR0	ESCALA: E.H: 1/2000 E.V: 1/200 FORMATO ORIGINAL UNE A-1	PERFILES TRANSVERSALES ENLACE CON A-334 E01 RAMAL 06 NOMBRE DEL FICHERO DIGITAL: 2.09.1. PERF TRANS.ENL A-334.dwg	NÚMERO DE PLANO: 2.9.1.1 HOJA 22 DE 28

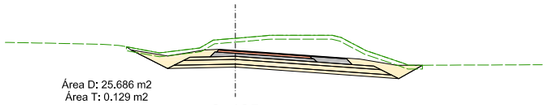

0+135
CR: 241.019

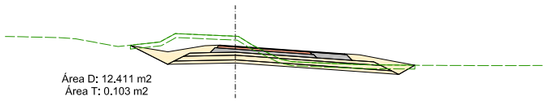

0+130
CR: 241.361

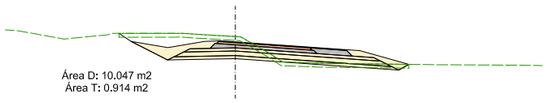

0+125
CR: 241.672

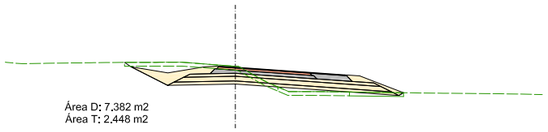

0+120
CR: 241.955

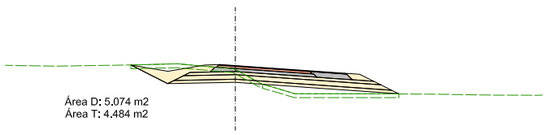

0+115
CR: 242.208



0+160
CR: 239.052

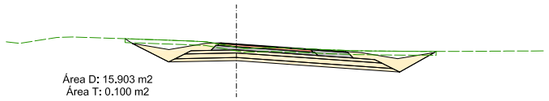

0+155
CR: 239.452

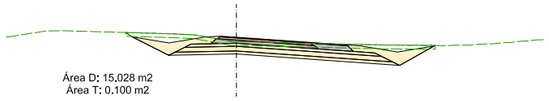

0+150
CR: 239.852

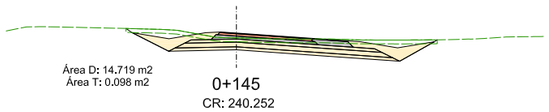

0+145
CR: 240.252

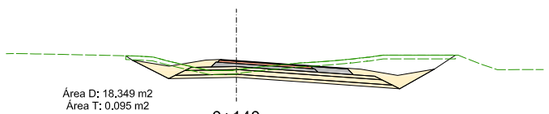

0+140
CR: 240.649

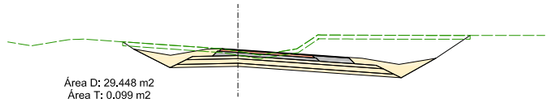

0+185
CR: 237.052

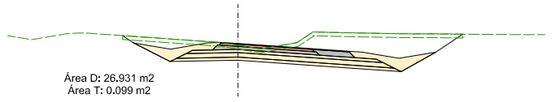

0+180
CR: 237.452

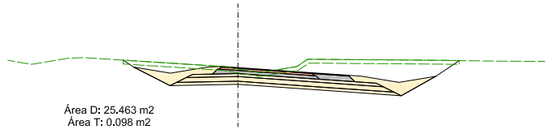

0+175
CR: 237.852

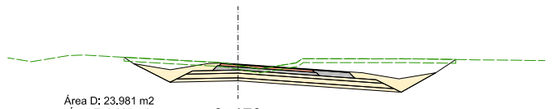

0+170
CR: 238.252

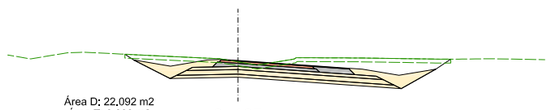

0+165
CR: 238.652

Agencia de Obra Pública de la Junta de Andalucía CONSEJERÍA DE FOMENTO Y VIVIENDA	JUNTA DE ANDALUCIA CONSEJERÍA DE FOMENTO Y VIVIENDA Dirección General de Infraestructuras	AUTOR DEL PROYECTO HORACIO PEDRAZA MARTÍNEZ	REVISADO POR JUAN HERRERA MOSCARDÓ	TÍTULO: AUTOVÍA DEL ALMANZORA (A-334). PROYECTO DE CONSTRUCCIÓN ACTUALIZADO. TRAMO: INTERSECCION EL CUCADOR – ENLACE CON AL-7106 EN LA CONCEPCION	SUSTITUYE A: SUSTITUIDO POR:	FECHA: OCTUBRE 2017 CLAVE: C-AL0120/APR0	ESCALA: E.H: 1/2000 E.V: 1/200 FORMATO ORIGINAL UNE A–1	PERFILES TRANSVERSALES ENLACE CON A-334 E01 RAMAL 06 NOMBRE DEL FICHERO DIGITAL: 2.09.1. PERF TRANS.ENL A-334.dwg	NÚMERO DE PLANO: 2.9.1.1 HOJA 23 DE 28

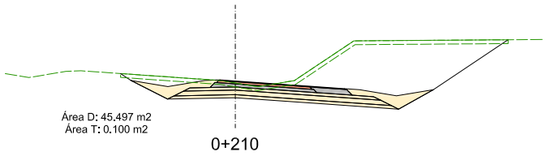

0+210
CR: 235.052

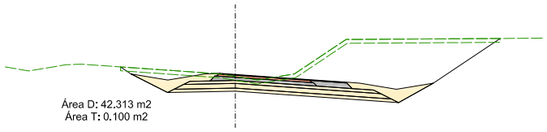

0+205
CR: 235.452

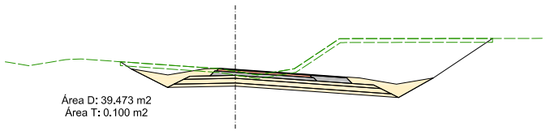

0+200
CR: 235.852

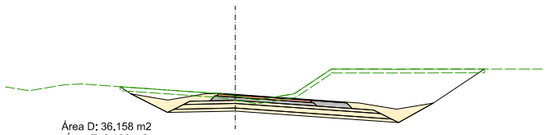

0+195
CR: 236.252

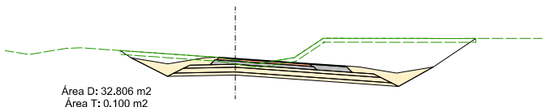

0+190
CR: 236.652

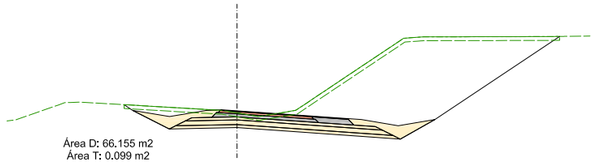

0+235
CR: 233.052

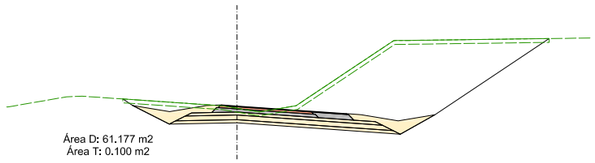

0+230
CR: 233.452

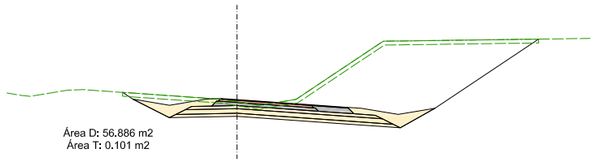

0+225
CR: 233.852

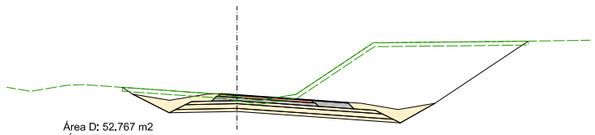

0+220
CR: 234.252

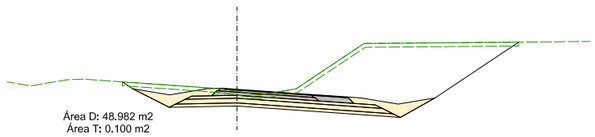

0+215
CR: 234.652

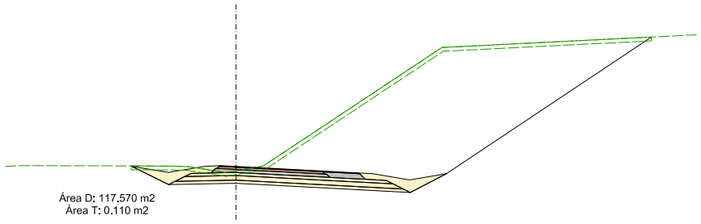

0+260
CR: 231.459

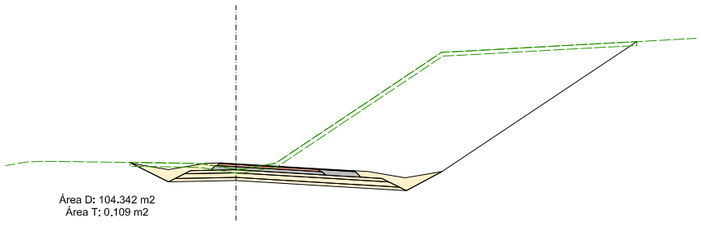

0+255
CR: 231.682

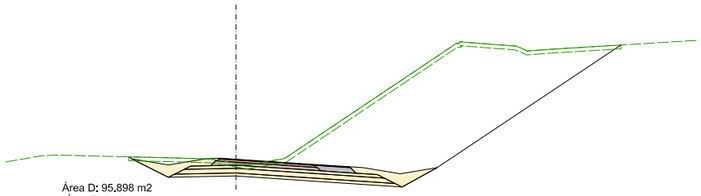

0+250
CR: 231.956

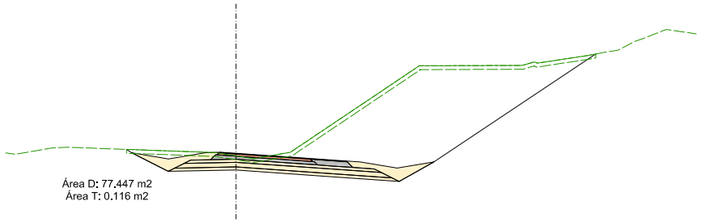

0+245
CR: 232.279

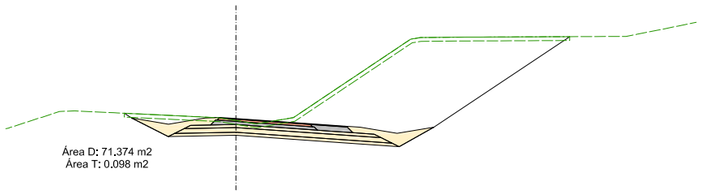

0+240
CR: 232.652

Agencia de Obra Pública de la Junta de Andalucía CONSEJERÍA DE FOMENTO Y VIVIENDA	JUNTA DE ANDALUCIA CONSEJERÍA DE FOMENTO Y VIVIENDA Dirección General de Infraestructuras	AUTOR DEL PROYECTO HORACIO PEDRAZA MARTÍNEZ	REVISADO POR JUAN HERRERA MOSCARDÓ	TITULO: AUTOVÍA DEL ALMANZORA (A-334). PROYECTO DE CONSTRUCCIÓN ACTUALIZADO. TRAMO: INTERSECCION EL CUCADOR – ENLACE CON AL-7106 EN LA CONCEPCION	SUSTITUYE A: SUSTITUIDO POR:	FECHA: OCTUBRE 2017 CLAVE: C-AL0120/APR0	ESCALA: E.H: 1/2000 E.V: 1/200 FORMATO ORIGINAL UNE A-1	PERFILES TRANSVERSALES ENLACE CON A-334 E01 RAMAL 06 NOMBRE DEL FICHERO DIGITAL: 2.09.1. PERF TRANS.ENL A-334.dwg	NÚMERO DE PLANO: 2.9.1.1 HOJA 24 DE 28

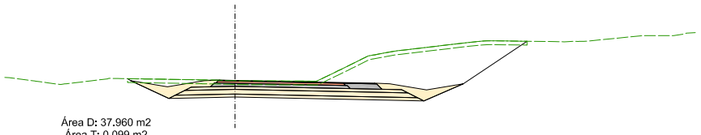

0+285
CR: 231.090

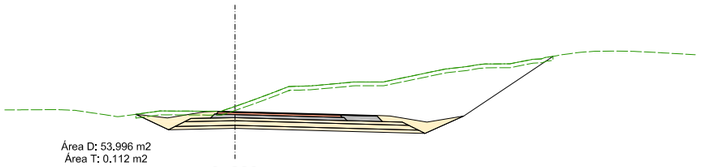

0+280
CR: 231.065

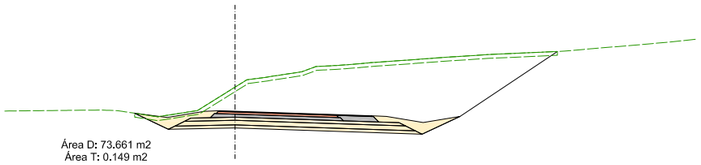

0+275
CR: 231.088

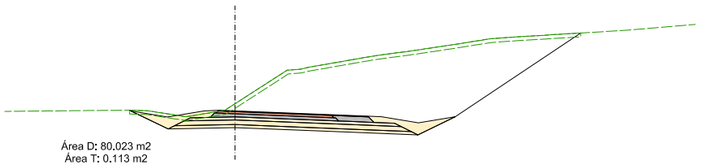

0+270
CR: 231.162

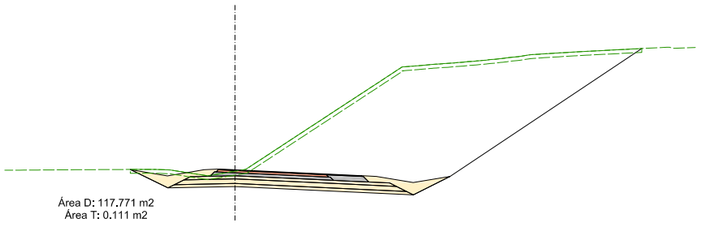

0+265
CR: 231.285

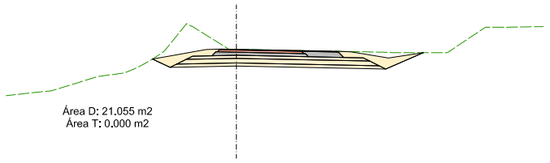

0+307
CR: 231.108

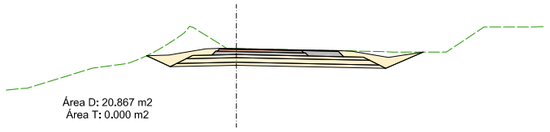

0+305
CR: 231.124

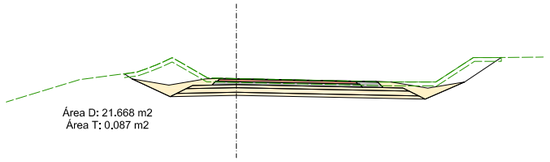

0+300
CR: 231.148

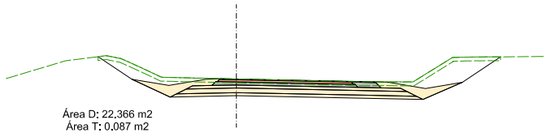

0+295
CR: 231.148

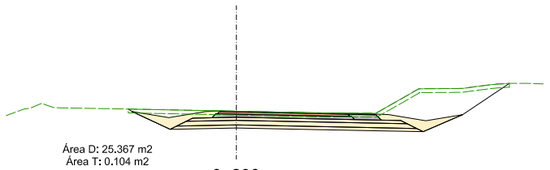

0+290
CR: 231.127

Agencia de Obra Pública de la Junta de Andalucía CONSEJERÍA DE FOMENTO Y VIVIENDA	JUNTA DE ANDALUCIA CONSEJERÍA DE FOMENTO Y VIVIENDA Dirección General de Infraestructuras	AUTOR DEL PROYECTO HORACIO PEDRAZA MARTÍNEZ	REVISADO POR JUAN HERRERA MOSCARDÓ	TITULO: AUTOVÍA DEL ALMANZORA (A-334). PROYECTO DE CONSTRUCCIÓN ACTUALIZADO. TRAMO: INTERSECCION EL CUCADOR – ENLACE CON AL-7106 EN LA CONCEPCION	SUSTITUYE A: SUSTITUIDO POR:	FECHA: OCTUBRE 2017 CLAVE: C-AL0120/APR0	ESCALA: E.H: 1/2000 E.V: 1/200 FORMATO ORIGINAL UNE A-1	PERFILES TRANSVERSALES ENLACE CON A-334 E01 RAMAL 06 NOMBRE DEL FICHERO DIGITAL: 2.09.1. PERF TRANS.ENL A-334.dwg	NÚMERO DE PLANO: 2.9.1.1 HOJA 25 DE 28

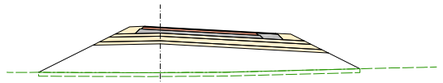

Área D: 0.000 m2
Área T: 34.022 m2

0+030
CR: 230.552

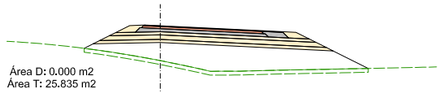

Área D: 0.000 m2
Área T: 25.835 m2

0+025
CR: 230.612

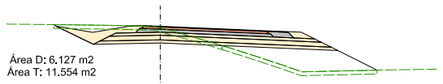

Área D: 6.127 m2
Área T: 11.554 m2

0+020
CR: 230.682

Área D: 14.846 m2
Área T: 3.984 m2

0+015
CR: 230.743

Área D: 17.227 m2
Área T: 1.485 m2

0+010
CR: 230.772

Área D: 15.301 m2
Área T: 0.498 m2

0+005
CR: 230.769

Área D: 13.377 m2
Área T: 2.423 m2

0+000
CR: 230.735

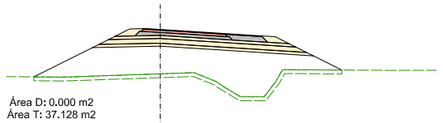

Área D: 0.000 m2
Área T: 37.128 m2

0+065
CR: 230.391

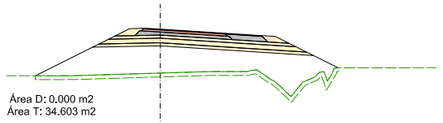

Área D: 0.000 m2
Área T: 34.603 m2

0+060
CR: 230.386

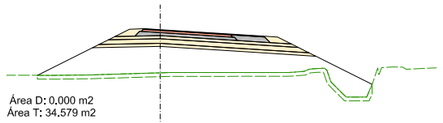

Área D: 0.000 m2
Área T: 34.579 m2

0+055
CR: 230.390

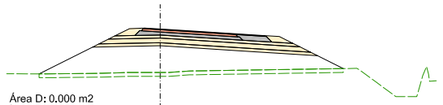

Área D: 0.000 m2
Área T: 29.331 m2

0+050
CR: 230.404

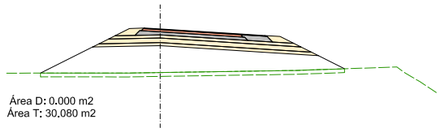

Área D: 0.000 m2
Área T: 30.080 m2

0+045
CR: 230.427

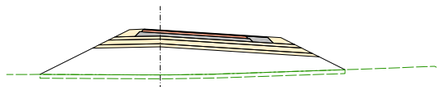

Área D: 0.000 m2
Área T: 30.925 m2

0+040
CR: 230.459

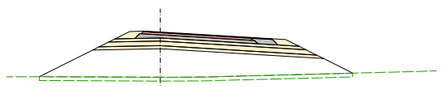

Área D: 0.000 m2
Área T: 32.513 m2

0+035
CR: 230.501

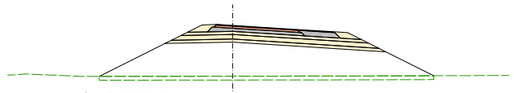

Área D: 0.000 m2
Área T: 40.992 m2

0+100
CR: 230.655

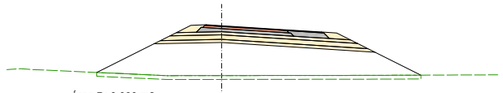

Área D: 0.000 m2
Área T: 38.967 m2

0+095
CR: 230.605

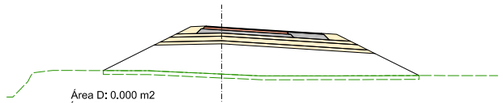

Área D: 0.000 m2
Área T: 35.595 m2

0+090
CR: 230.555

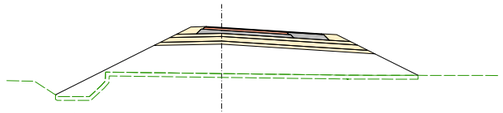

Área D: 0.000 m2
Área T: 38.384 m2

0+085
CR: 230.506

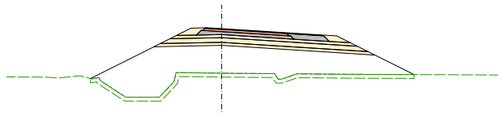

Área D: 0.000 m2
Área T: 39.884 m2

0+080
CR: 230.463

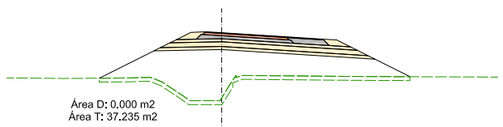

Área D: 0.000 m2
Área T: 37.235 m2

0+075
CR: 230.429

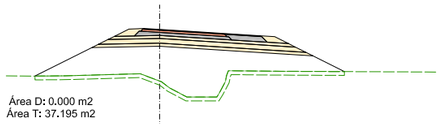

Área D: 0.000 m2
Área T: 37.195 m2

0+070
CR: 230.406

Agencia de Obra Pública de la Junta de Andalucía CONSEJERÍA DE FOMENTO Y VIVIENDA	JUNTA DE ANDALUCIA CONSEJERÍA DE FOMENTO Y VIVIENDA Dirección General de Infraestructuras	AUTOR DEL PROYECTO HORACIO PEDRAZA MARTÍNEZ	REVISADO POR JUAN HERRERA MOSCARDÓ	TÍTULO: AUTOVÍA DEL ALMANZORA (A-334). PROYECTO DE CONSTRUCCIÓN ACTUALIZADO. TRAMO: INTERSECCION EL CUCADOR – ENLACE CON AL-7106 EN LA CONCEPCION	SUSTITUYE A: SUSTITUIDO POR:	FECHA: OCTUBRE 2017 CLAVE: C-AL0120/APR0	ESCALA: E.H: 1/2000 E.V: 1/200 FORMATO ORIGINAL UNE A–1	PERFILES TRANSVERSALES ENLACE CON A-334 E01 RAMAL 07 NOMBRE DEL FICHERO DIGITAL: 2.09.1. PERF TRANS.ENL A-334.dwg	NÚMERO DE PLANO: 2.9.1.1 HOJA 26 DE 28

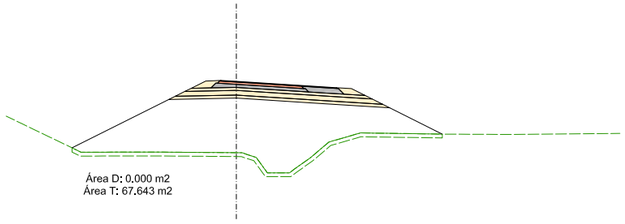

0+130
CR: 230.955

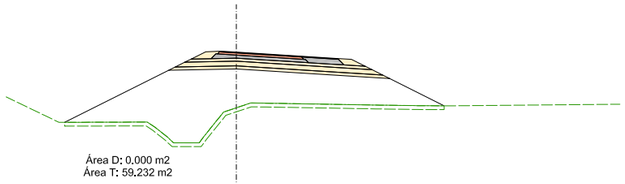

0+125
CR: 230.905

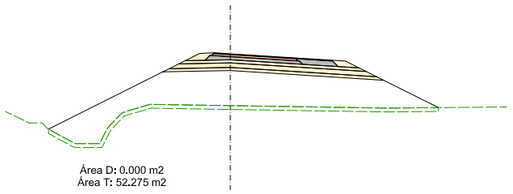

0+120
CR: 230.855

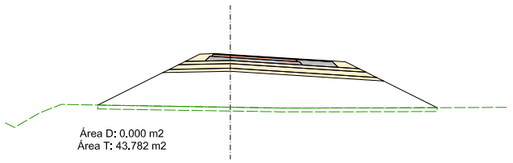

0+115
CR: 230.805

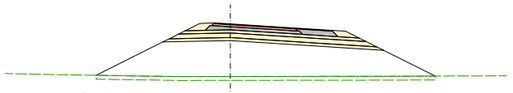

0+110
CR: 230.755

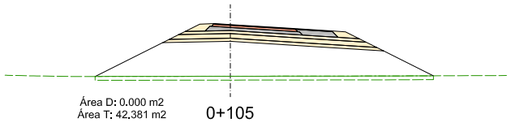

0+105
CR: 230.705

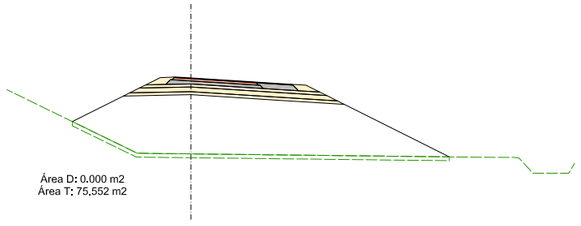

0+155
CR: 231.205

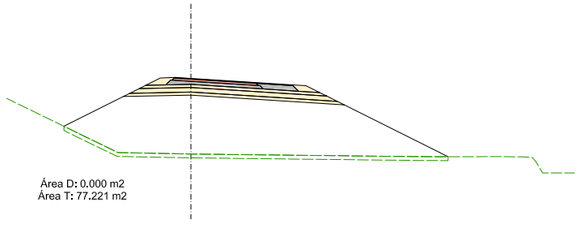

0+150
CR: 231.155

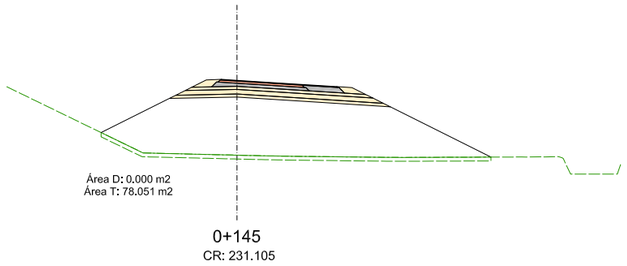

0+145
CR: 231.105

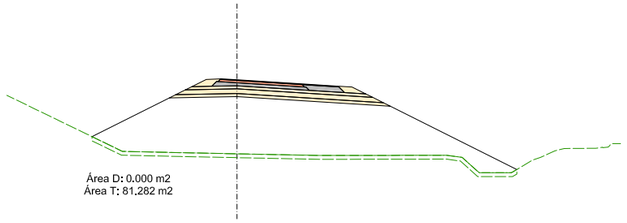

0+140
CR: 231.055

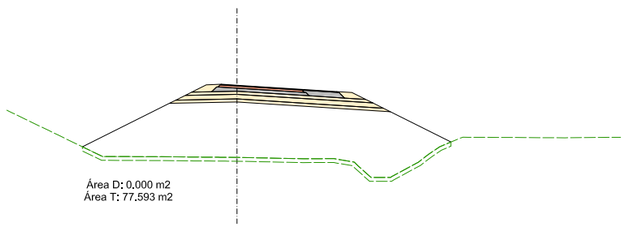

0+135
CR: 231.005

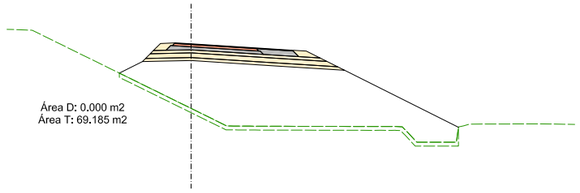

0+180
CR: 231.410

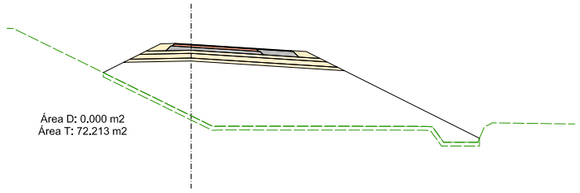

0+175
CR: 231.380

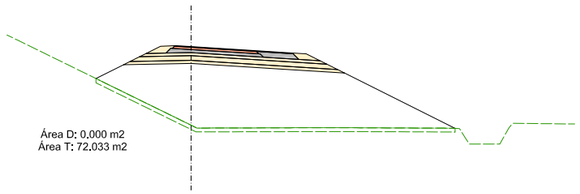

0+170
CR: 231.344

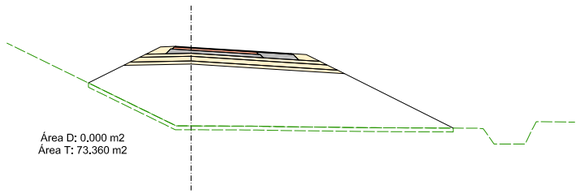

0+165
CR: 231.303

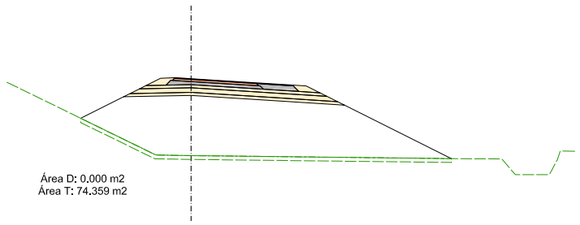

0+160
CR: 231.255

Agencia de Obra Pública de la Junta de Andalucía CONSEJERÍA DE FOMENTO Y VIVIENDA	JUNTA DE ANDALUCIA CONSEJERÍA DE FOMENTO Y VIVIENDA Dirección General de Infraestructuras	AUTOR DEL PROYECTO HORACIO PEDRAZA MARTÍNEZ	REVISADO POR JUAN HERRERA MOSCARDÓ	TÍTULO: AUTOVÍA DEL ALMANZORA (A-334). PROYECTO DE CONSTRUCCIÓN ACTUALIZADO. TRAMO: INTERSECCION EL CUCADOR – ENLACE CON AL-7106 EN LA CONCEPCION	SUSTITUYE A: SUSTITUIDO POR:	FECHA: OCTUBRE 2017 CLAVE: C-AL0120/APR0	ESCALA: E.H: 1/2000 E.V: 1/200 FORMATO ORIGINAL UNE A–1	PERFILES TRANSVERSALES ENLACE CON A-334 E01 RAMAL 07 NOMBRE DEL FICHERO DIGITAL: 2.09.1. PERF TRANS.ENL A-334.dwg	NÚMERO DE PLANO: 2.9.1.1 HOJA 27 DE 28

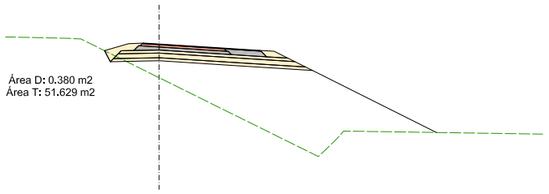

0+205
CR: 231.470

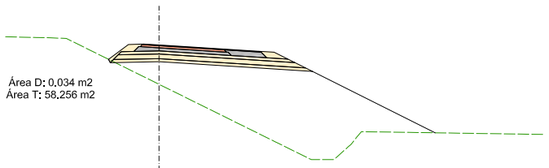

0+200
CR: 231.470

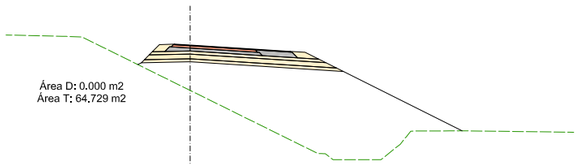

0+195
CR: 231.464

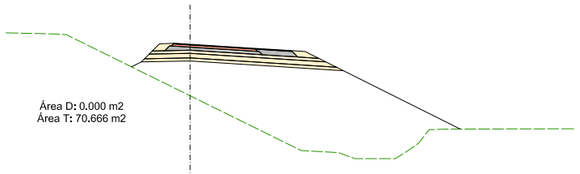

0+190
CR: 231.452

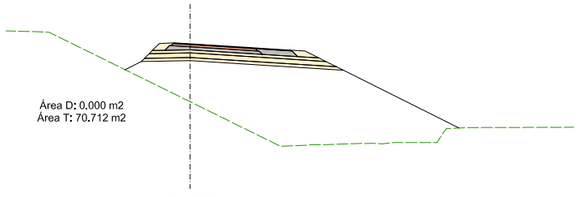

0+185
CR: 231.434

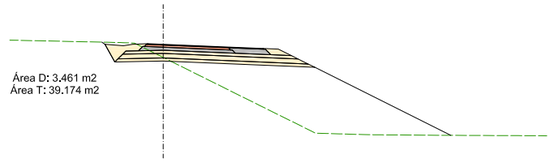

0+225
CR: 231.411

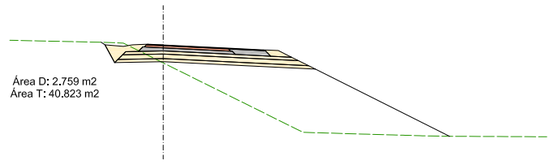

0+220
CR: 231.434

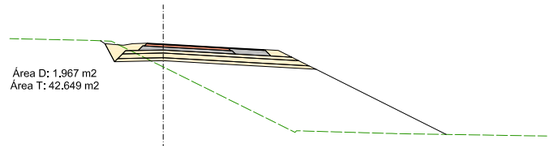

0+215
CR: 231.452

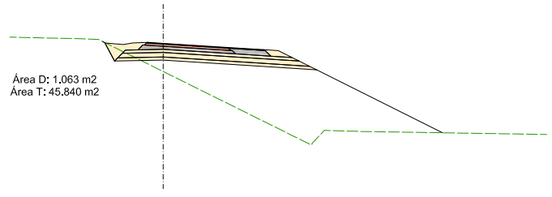

0+210
CR: 231.464

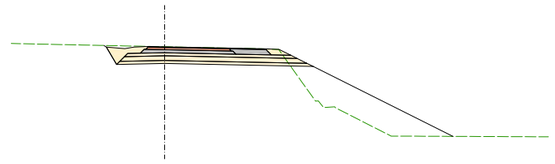

0+240
CR: 231.303

Área D: 12.539 m2
Área T: 15.838 m2

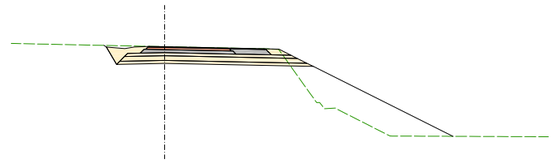

0+240
CR: 231.304

Área D: 12.543 m2
Área T: 16.059 m2

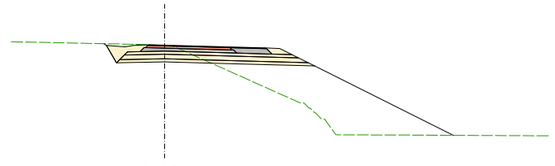

0+235
CR: 231.345

Área D: 5.972 m2
Área T: 28.632 m2

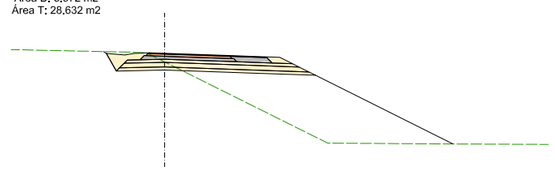

0+230
CR: 231.381

Área D: 4.104 m2
Área T: 37.092 m2

Agencia de Obra Pública de la Junta de Andalucía CONSEJERÍA DE FOMENTO Y VIVIENDA	JUNTA DE ANDALUCIA CONSEJERÍA DE FOMENTO Y VIVIENDA Dirección General de Infraestructuras	AUTOR DEL PROYECTO HORACIO PEDRAZA MARTÍNEZ	REVISADO POR JUAN HERRERA MOSCARDÓ	TITULO: AUTOVÍA DEL ALMANZORA (A-334). PROYECTO DE CONSTRUCCIÓN ACTUALIZADO. TRAMO: INTERSECCION EL CUCADOR – ENLACE CON AL-7106 EN LA CONCEPCION	SUSTITUYE A: SUSTITUIDO POR:	FECHA: OCTUBRE 2017 CLAVE: C-AL0120/APR0	ESCALA: E.H: 1/2000 E.V: 1/200 FORMATO ORIGINAL UNE A-1	PERFILES TRANSVERSALES ENLACE CON A-334 E01 RAMAL 07 NOMBRE DEL FICHERO DIGITAL: 2.09.1. PERF TRANS.ENL A-334.dwg	NÚMERO DE PLANO: 2.9.1.1 HOJA 28 DE 28

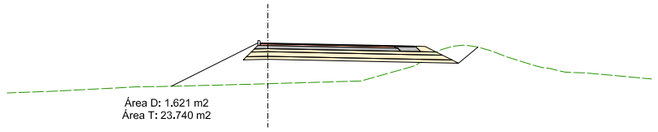

0+020
CR: 241.469

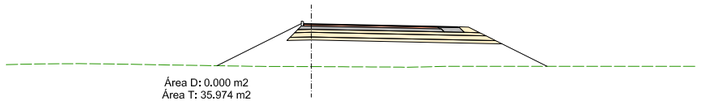

0+045
CR: 240.776

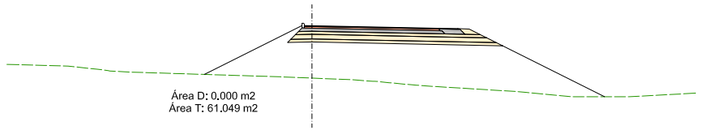

0+070
CR: 240.628

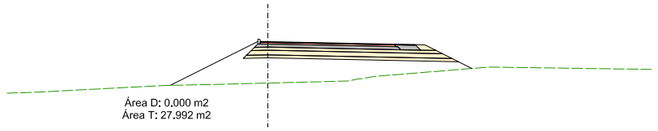

0+015
CR: 241.566

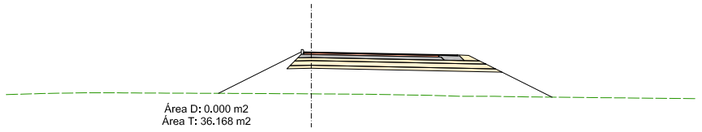

0+040
CR: 240.888

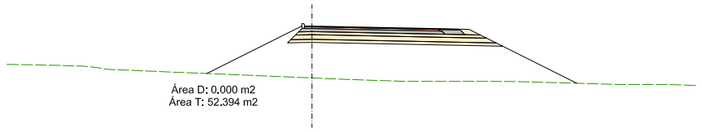

0+065
CR: 240.603

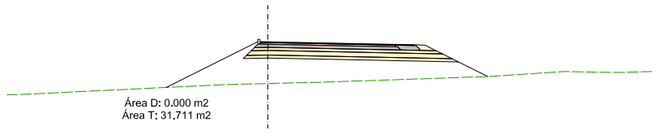

0+010
CR: 241.635

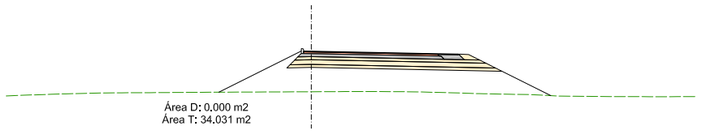

0+035
CR: 241.028

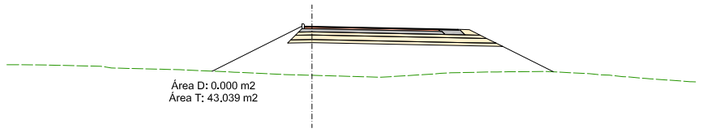

0+060
CR: 240.604

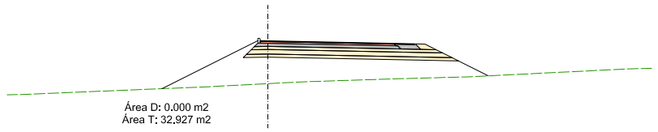

0+005
CR: 241.676

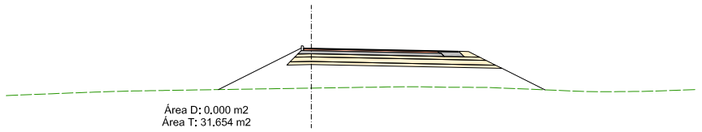

0+030
CR: 241.193

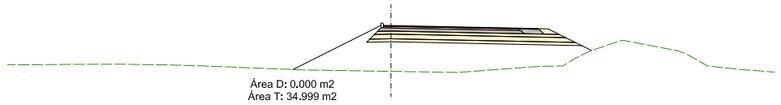

0+055
CR: 240.634

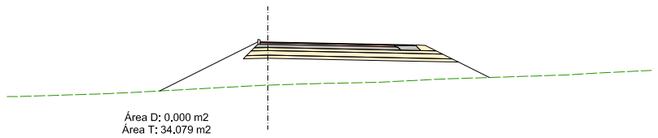

0+000
CR: 241.690

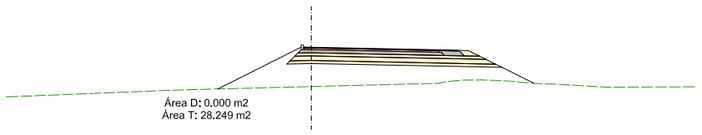

0+025
CR: 241.345

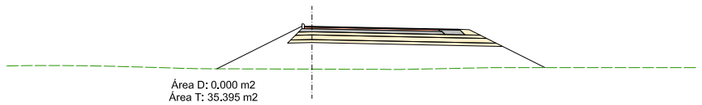

0+050
CR: 240.691

Agencia de Obra Pública de la Junta de Andalucía CONSEJERÍA DE FOMENTO Y VIVIENDA	JUNTA DE ANDALUCIA CONSEJERÍA DE FOMENTO Y VIVIENDA Dirección General de Infraestructuras	AUTOR DEL PROYECTO HORACIO PEDRAZA MARTÍNEZ	REVISADO POR JUAN HERRERA MOSCARDÓ	TÍTULO: AUTOVÍA DEL ALMANZORA (A-334). PROYECTO DE CONSTRUCCIÓN ACTUALIZADO. TRAMO: INTERSECCION EL CUCADOR – ENLACE CON AL-7106 EN LA CONCEPCION	SUSTITUYE A: SUSTITUIDO POR:	FECHA: OCTUBRE 2017 CLAVE: C-AL0120/APR0	ESCALA: E.H: 1/2000 E.V: 1/200 FORMATO ORIGINAL UNE A–1	PERFILES TRANSVERSALES ENLACE CENTRAL FOTOVOLTAICA E02 GLORIETA NORTE NOMBRE DEL FICHERO DIGITAL: 2.09.2. PERF TRANS.ENL CENTRAL FOTOV.dwg	NÚMERO DE PLANO: 2.9.2.1 HOJA 1 DE 2

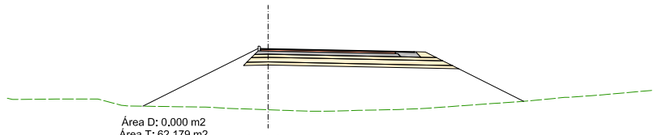

0+095
CR: 241.171

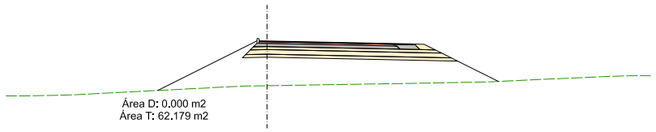

0+120
CR: 241.672

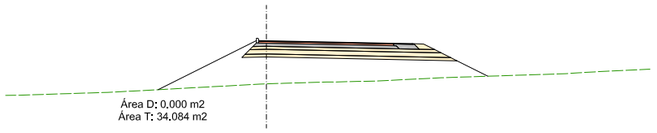

0+126
CR: 241.690

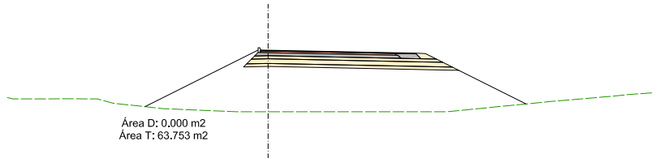

0+090
CR: 241.008

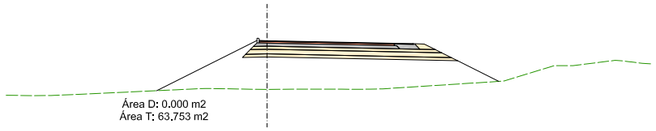

0+115
CR: 241.627

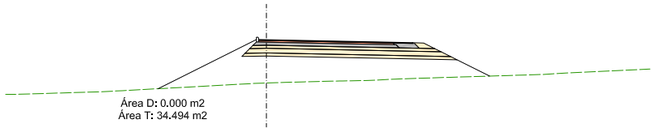

0+125
CR: 241.690

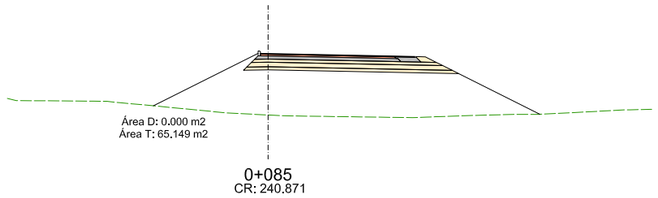

0+085
CR: 240.871

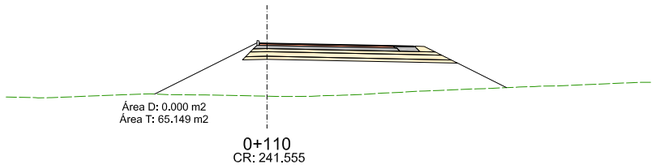

0+110
CR: 241.555

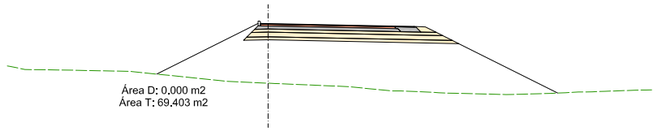

0+080
CR: 240.763



0+105
CR: 241.454

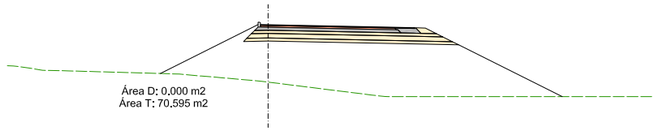

0+075
CR: 240.682

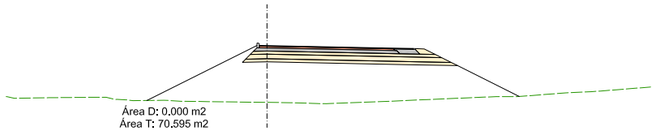

0+100
CR: 241.326

Agencia de Obra Pública de la Junta de Andalucía CONSEJERÍA DE FOMENTO Y VIVIENDA	JUNTA DE ANDALUCIA CONSEJERÍA DE FOMENTO Y VIVIENDA Dirección General de Infraestructuras	AUTOR DEL PROYECTO HORACIO PEDRAZA MARTÍNEZ	REVISADO POR JUAN HERRERA MOSCARDÓ	TÍTULO: AUTOVÍA DEL ALMANZORA (A-334). PROYECTO DE CONSTRUCCIÓN ACTUALIZADO. TRAMO: INTERSECCION EL CUCADOR – ENLACE CON AL-7106 EN LA CONCEPCION	SUSTITUYE A: SUSTITUIDO POR:	FECHA: OCTUBRE 2017 CLAVE: C-AL0120/APR0	ESCALA: E.H: 1/2000 E.V: 1/200 FORMATO ORIGINAL UNE A-1	PERFILES TRANSVERSALES ENLACE CENTRAL FOTOVOLTAICA E02 GLORIETA NORTE NOMBRE DEL FICHERO DIGITAL: 2.09.2. PERF TRANS.ENL CENTRAL FOTOV.dwg	NÚMERO DE PLANO: 2.9.2.1 HOJA 2 DE 2

0+020
CR: 242.991

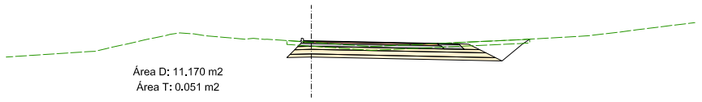

0+045
CR: 243.684

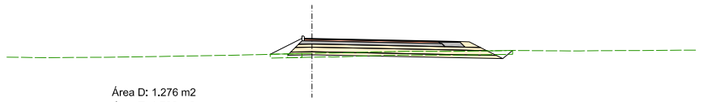

0+070
CR: 243.832

0+015
CR: 242.894

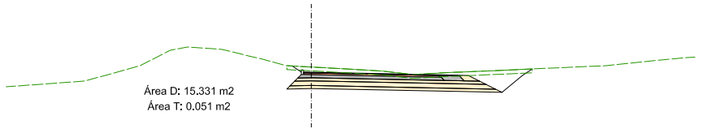

0+040
CR: 243.572

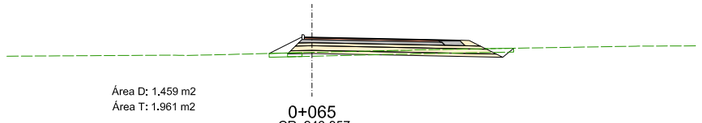

0+065
CR: 243.857

0+010
CR: 242.825

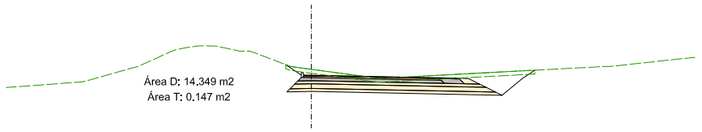

0+035
CR: 243.432

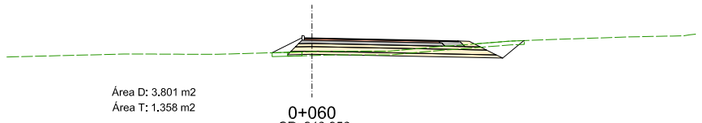

0+060
CR: 243.856

0+005
CR: 242.784

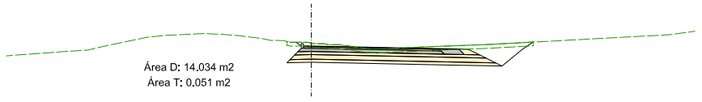

0+030
CR: 243.267

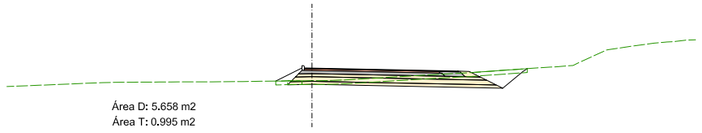

0+055
CR: 243.826

0+000
CR: 242.770

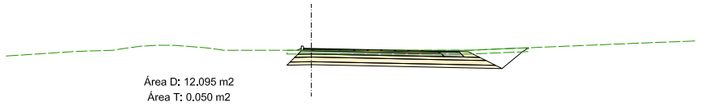

0+025
CR: 243.115

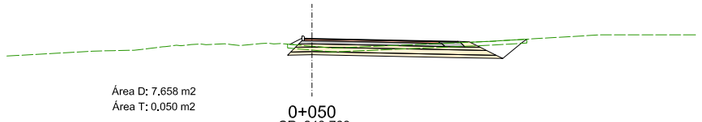

0+050
CR: 243.769

Agencia de Obra Pública de la Junta de Andalucía CONSEJERÍA DE FOMENTO Y VIVIENDA	JUNTA DE ANDALUCIA CONSEJERÍA DE FOMENTO Y VIVIENDA Dirección General de Infraestructuras	AUTOR DEL PROYECTO HORACIO PEDRAZA MARTÍNEZ	REVISADO POR JUAN HERRERA MOSCARDÓ	TÍTULO: AUTOVÍA DEL ALMANZORA (A-334). PROYECTO DE CONSTRUCCIÓN ACTUALIZADO. TRAMO: INTERSECCION EL CUCADOR – ENLACE CON AL-7106 EN LA CONCEPCION	SUSTITUYE A: SUSTITUIDO POR:	FECHA: OCTUBRE 2017 CLAVE: C-AL0120/APR0	ESCALA: E.H: 1/2000 E.V: 1/200 FORMATO ORIGINAL UNE A–1	PERFILES TRANSVERSALES ENLACE CENTRAL FOTOVOLTAICA E02 GLORIETA SUR NOMBRE DEL FICHERO DIGITAL: 2.09.2. PERF TRANS.ENL CENTRAL FOTOV.dwg	NÚMERO DE PLANO: 2.9.2.2 HOJA 1 DE 2

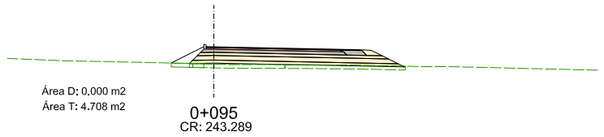

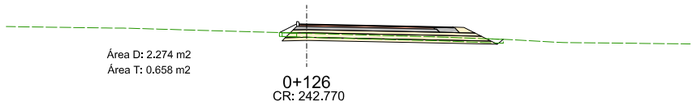

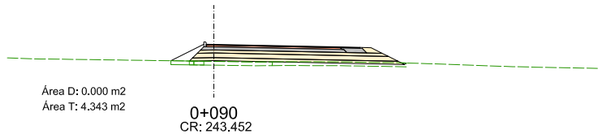

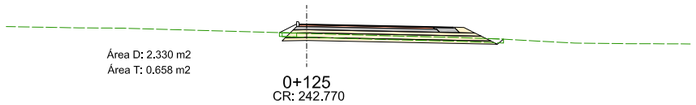

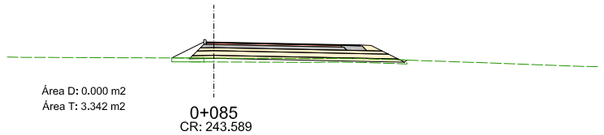

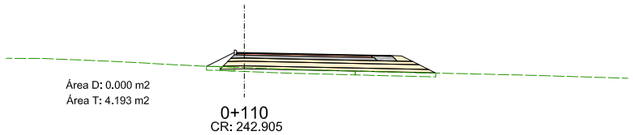

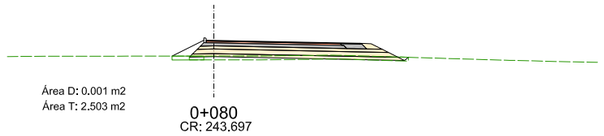

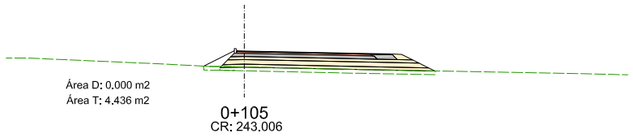

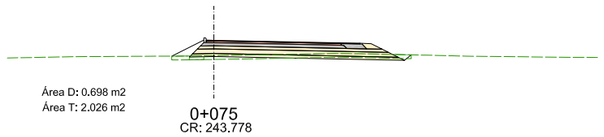

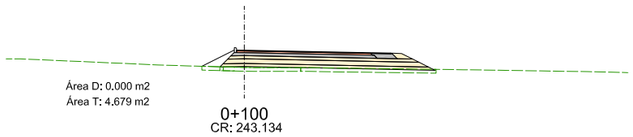

Agencia de Obra Pública de la Junta de Andalucía CONSEJERÍA DE FOMENTO Y VIVIENDA	JUNTA DE ANDALUCIA CONSEJERÍA DE FOMENTO Y VIVIENDA Dirección General de Infraestructuras	AUTOR DEL PROYECTO HORACIO PEDRAZA MARTÍNEZ	REVISADO POR JUAN HERRERA MOSCARDÓ	TITULO: AUTOVÍA DEL ALMANZORA (A-334). PROYECTO DE CONSTRUCCIÓN ACTUALIZADO. TRAMO: INTERSECCION EL CUCADOR – ENLACE CON AL-7106 EN LA CONCEPCION	SUSTITUYE A: SUSTITUIDO POR:	FECHA: OCTUBRE 2017 CLAVE: C-AL0120/APR0	ESCALA: E.H: 1/2000 E.V: 1/200 FORMATO ORIGINAL UNE A–1	PERFILES TRANSVERSALES ENLACE CENTRAL FOTOVOLTAICA E02 GLORIETA SUR NOMBRE DEL FICHERO DIGITAL: 2.09.2. PERF TRANS.ENL CENTRAL FOTOV.dwg	NÚMERO DE PLANO: 2.9.2.2 HOJA 2 DE 2

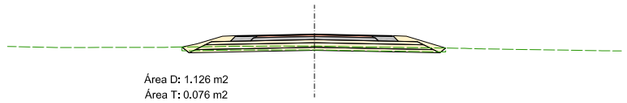

0+025
CR: 242.110

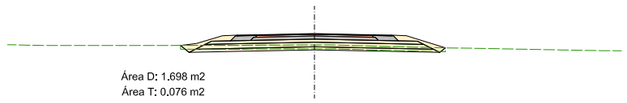

0+020
CR: 242.210

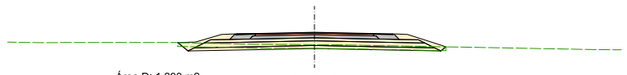

0+015
CR: 242.310

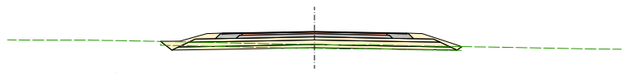

0+010
CR: 242.410

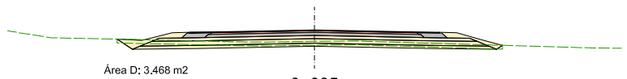

0+005
CR: 242.510

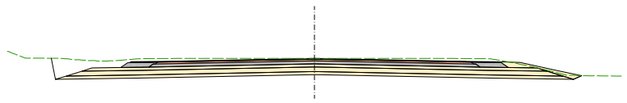

0+000
CR: 242.610

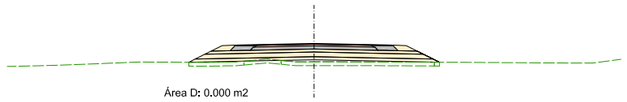

0+055
CR: 241.510

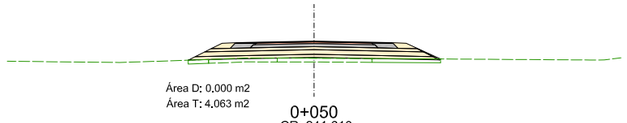

0+050
CR: 241.610

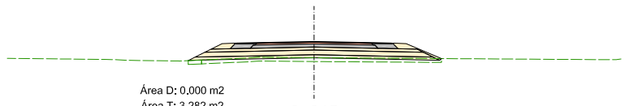

0+045
CR: 241.710

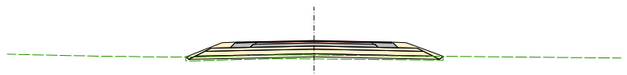

0+040
CR: 241.810

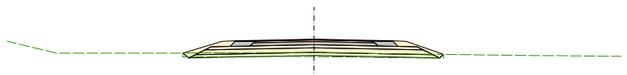

0+035
CR: 241.910

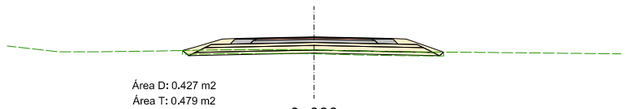

0+030
CR: 242.010

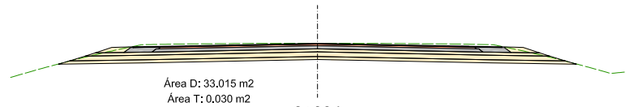

0+094
CR: 241.530

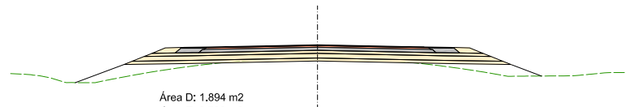

0+090
CR: 241.458

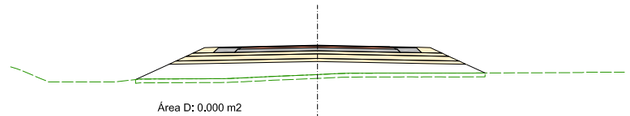

0+085
CR: 241.391

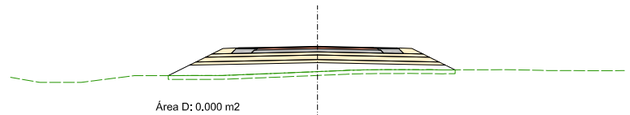

0+080
CR: 241.348

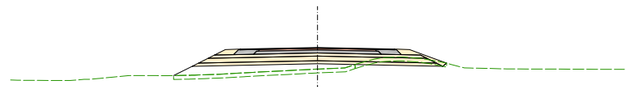

0+075
CR: 241.331

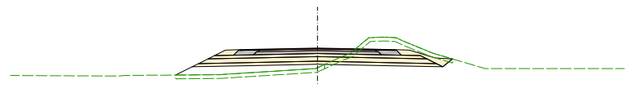

0+070
CR: 241.338

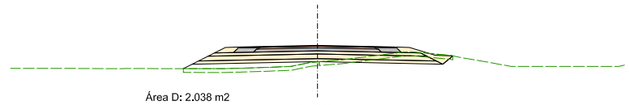

0+065
CR: 241.371

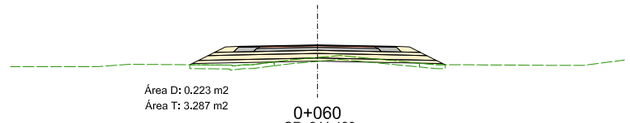

0+060
CR: 241.428

Agencia de Obra Pública de la Junta de Andalucía CONSEJERÍA DE FOMENTO Y VIVIENDA	JUNTA DE ANDALUCIA CONSEJERÍA DE FOMENTO Y VIVIENDA Dirección General de Infraestructuras	AUTOR DEL PROYECTO HORACIO PEDRAZA MARTÍNEZ	REVISADO POR JUAN HERRERA MOSCARDÓ	TÍTULO: AUTOVÍA DEL ALMANZORA (A-334). PROYECTO DE CONSTRUCCIÓN ACTUALIZADO. TRAMO: INTERSECCION EL CUCADOR – ENLACE CON AL-7106 EN LA CONCEPCION	SUSTITUYE A: SUSTITUIDO POR:	FECHA: OCTUBRE 2017 CLAVE: C-AL0120/APR0	ESCALA: E.H: 1/2000 E.V: 1/200 FORMATO ORIGINAL UNE A–1	PERFILES TRANSVERSALES ENLACE CENTRAL FOTOVOLTAICA E02 RAMAL 01 NOMBRE DEL FICHERO DIGITAL: 2.09.2. PERF TRANS.ENL CENTRAL FOTOV.dwg	NÚMERO DE PLANO: 2.9.2.3 HOJA 1 DE 1

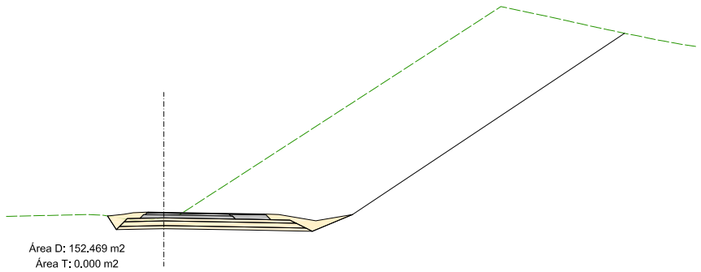

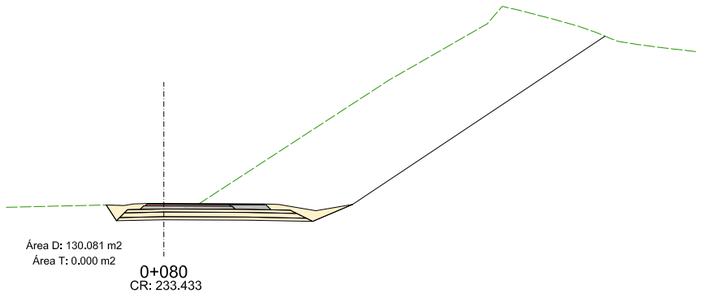

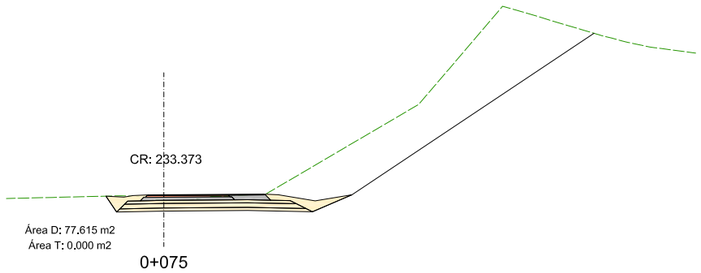

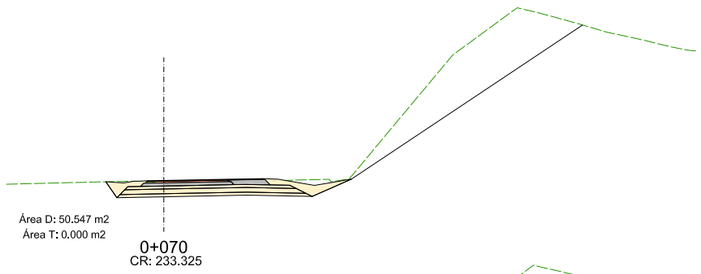

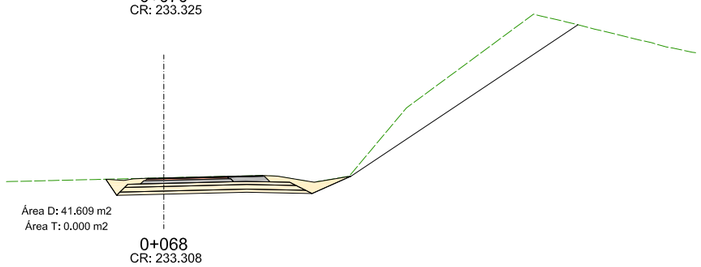

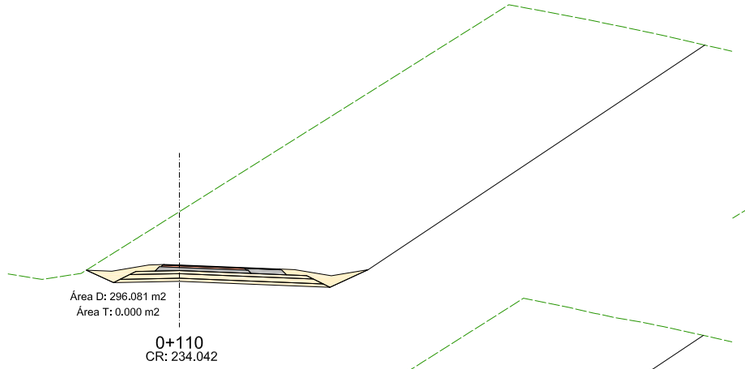

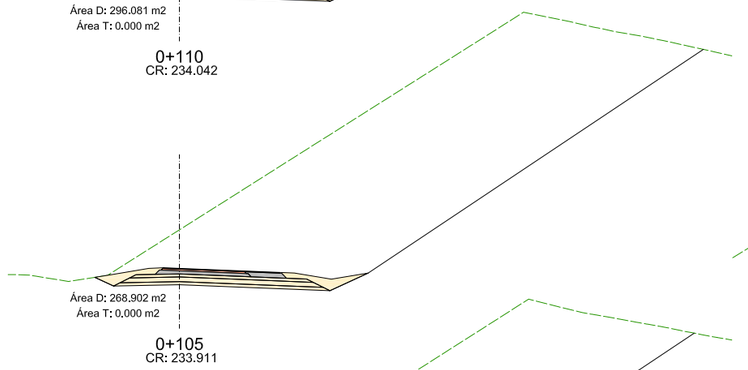

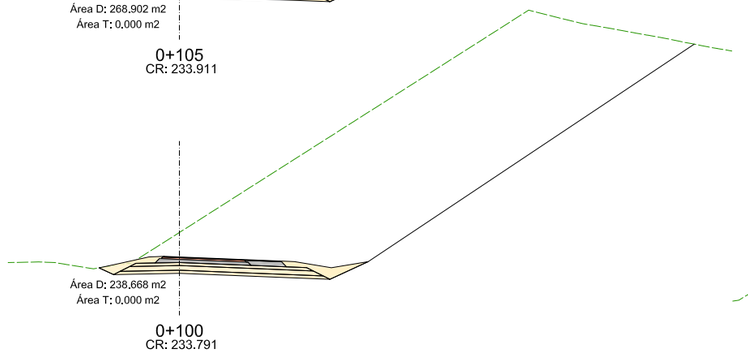

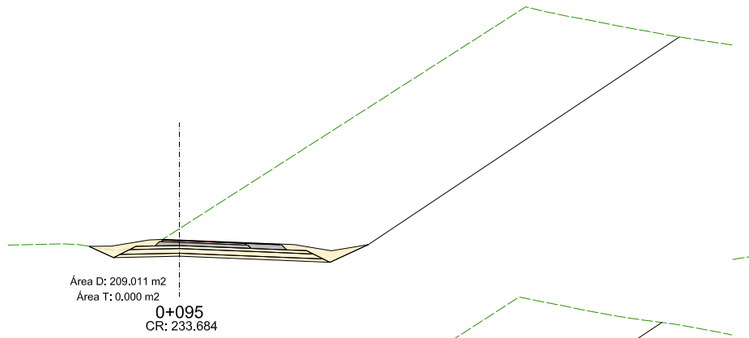

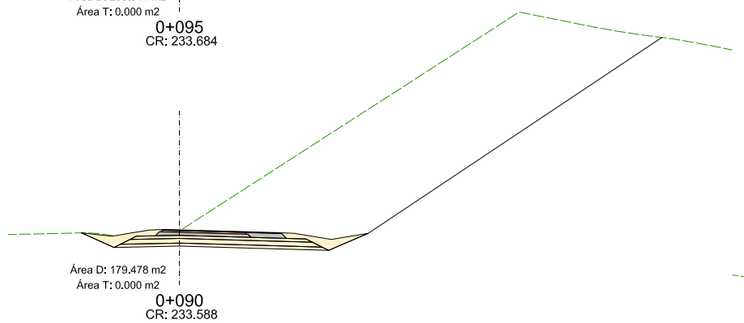

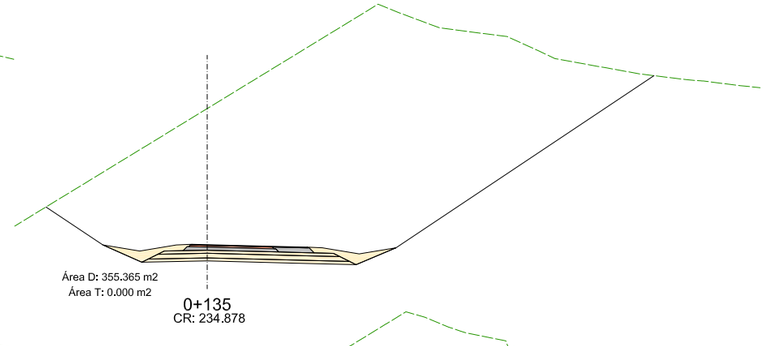





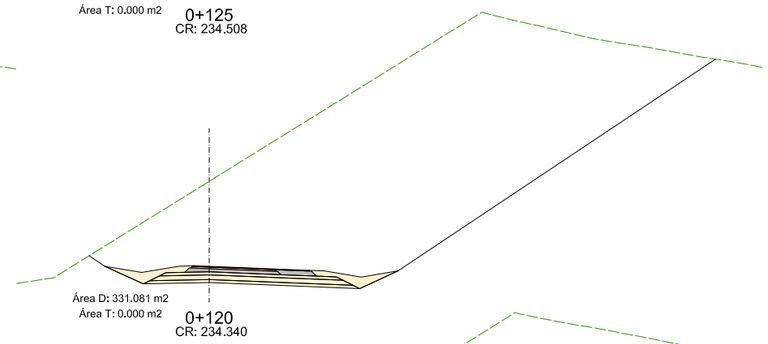

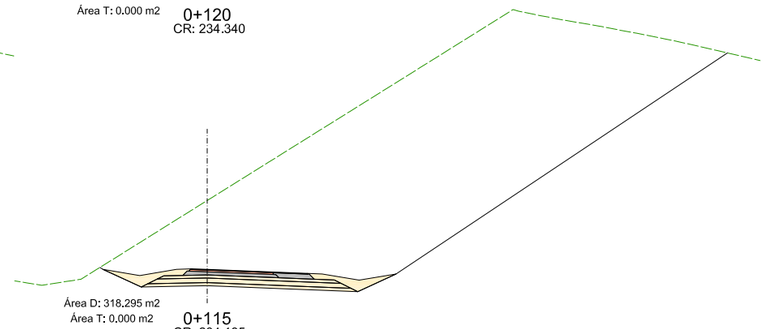

Agencia de Obra Pública de la Junta de Andalucía CONSEJERÍA DE FOMENTO Y VIVIENDA	JUNTA DE ANDALUCIA CONSEJERÍA DE FOMENTO Y VIVIENDA Dirección General de Infraestructuras	AUTOR DEL PROYECTO HORACIO PEDRAZA MARTINEZ	REVISADO POR JUAN HERRERA MOSCARDÓ	TITULO: AUTOVÍA DEL ALMANZORA (A-334). PROYECTO DE CONSTRUCCIÓN ACTUALIZADO. TRAMO: INTERSECCION EL CUCADOR – ENLACE CON AL-7106 EN LA CONCEPCION	SUSTITUYE A: SUSTITUIDO POR:	FECHA: OCTUBRE 2017 CLAVE: C-AL0120/APR0	ESCALA: E.H: 1/2000 E.V: 1/200 FORMATO ORIGINAL UNE A-1	PERFILES TRANSVERSALES ENLACE CENTRAL FOTOVOLTAICA E02 RAMAL 02 NOMBRE DEL FICHERO DIGITAL: 2.09.2. PERF TRANS.ENL CENTRAL FOTOV.dwg	NÚMERO DE PLANO: 2.9.2.4 HOJA 1 DE 6

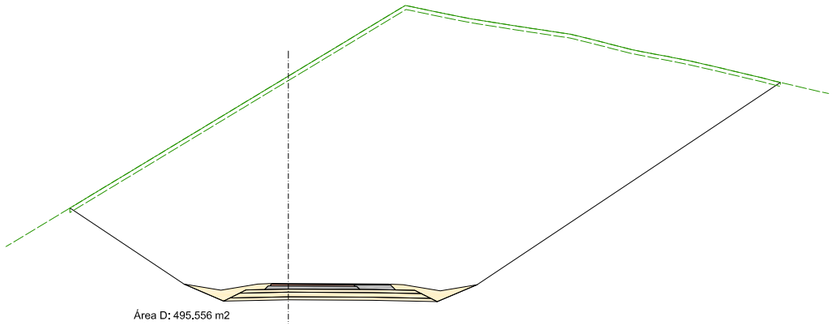

Área D: 495.556 m2
Área T: 0.070 m2

0+155
CR: 235.761

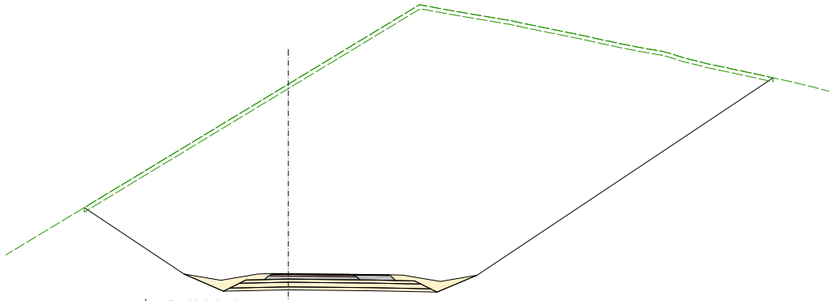

Área D: 460.510 m2
Área T: 0.071 m2

0+150
CR: 235.522

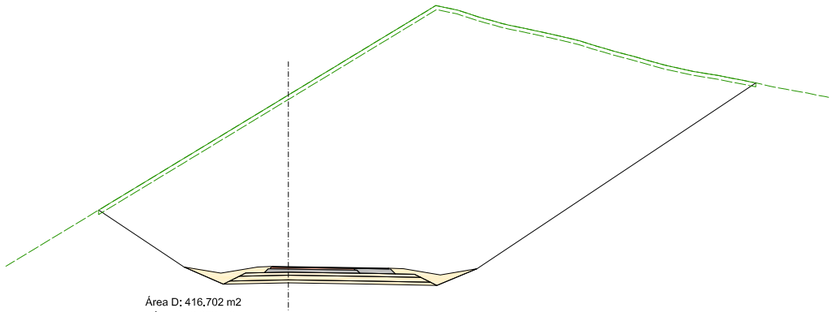

Área D: 416.702 m2
Área T: 0.072 m2

0+145
CR: 235.295

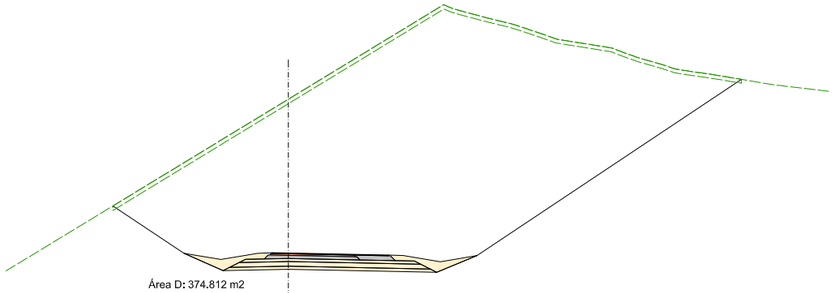

Área D: 374.812 m2
Área T: 0.072 m2

0+140
CR: 235.080

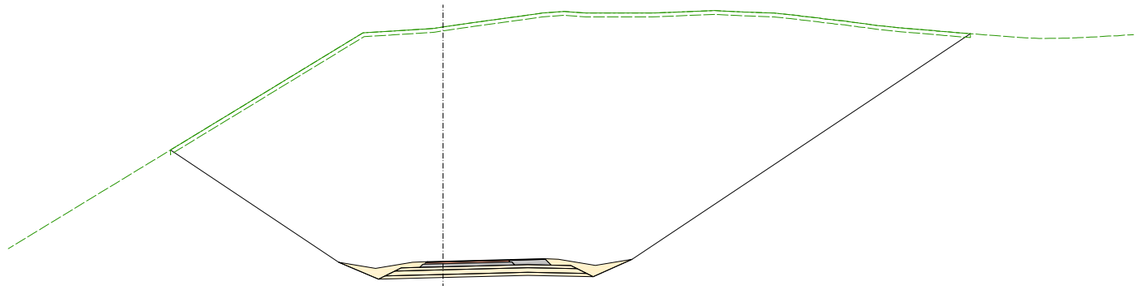

Área D: 560.849 m2
Área T: 0.076 m2

0+175
CR: 236.835

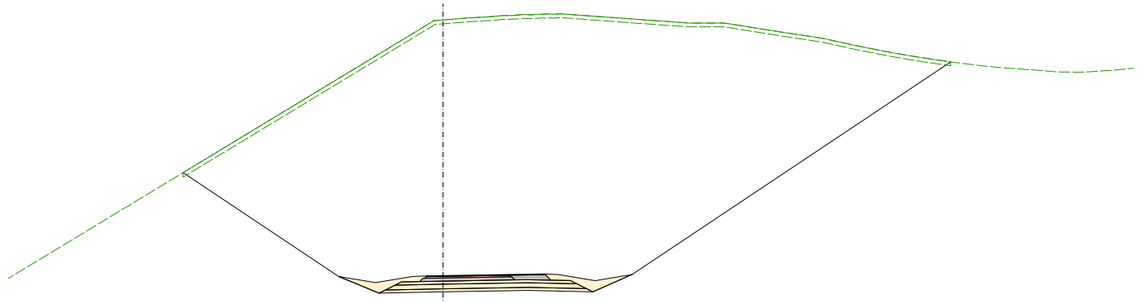

Área D: 557.216 m2
Área T: 0.073 m2

0+170
CR: 236.548

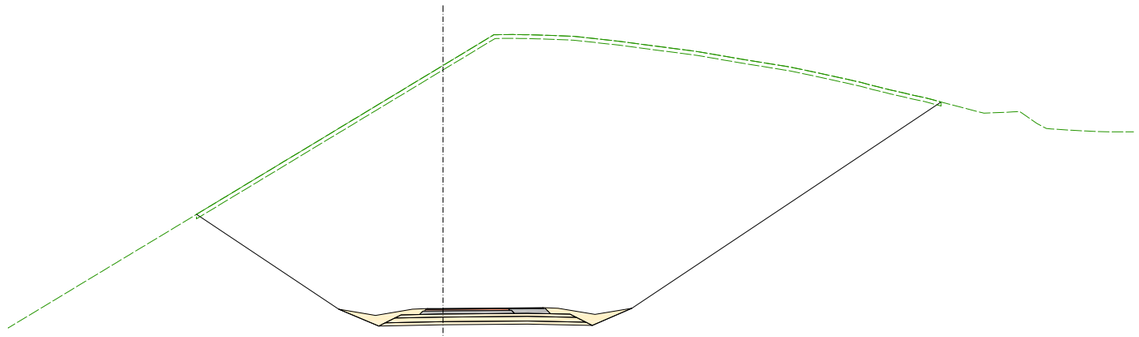

Área D: 546.764 m2
Área T: 0.069 m2

0+165
CR: 236.274

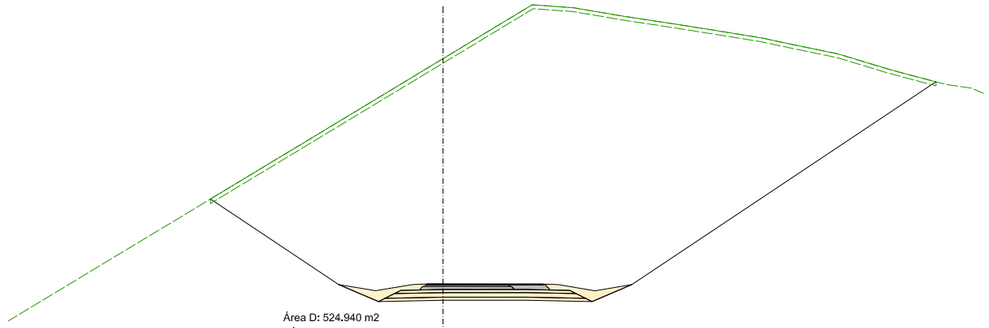

Área D: 524.940 m2
Área T: 0.070 m2

0+160
CR: 236.011

Agencia de Obra Pública de la Junta de Andalucía CONSEJERÍA DE FOMENTO Y VIVIENDA	JUNTA DE ANDALUCIA CONSEJERÍA DE FOMENTO Y VIVIENDA Dirección General de Infraestructuras	AUTOR DEL PROYECTO HORACIO PEDRAZA MARTÍNEZ	REVISADO POR JUAN HERRERA MOSCARDÓ	TÍTULO: AUTOVÍA DEL ALMANZORA (A-334). PROYECTO DE CONSTRUCCIÓN ACTUALIZADO. TRAMO: INTERSECCION EL CUCADOR – ENLACE CON AL-7106 EN LA CONCEPCION	SUSTITUYE A: SUSTITUIDO POR:	FECHA: OCTUBRE 2017 CLAVE: C-AL0120/APR0	ESCALA: E.H: 1/2000 E.V: 1/200 FORMATO ORIGINAL UNE A–1	PERFILES TRANSVERSALES ENLACE CENTRAL FOTOVOLTAICA E02 RAMAL 02 NOMBRE DEL FICHERO DIGITAL: 2.09.2. PERF TRANS.ENL CENTRAL FOTOV.dwg	NÚMERO DE PLANO: 2.9.2.4 HOJA 2 DE 6

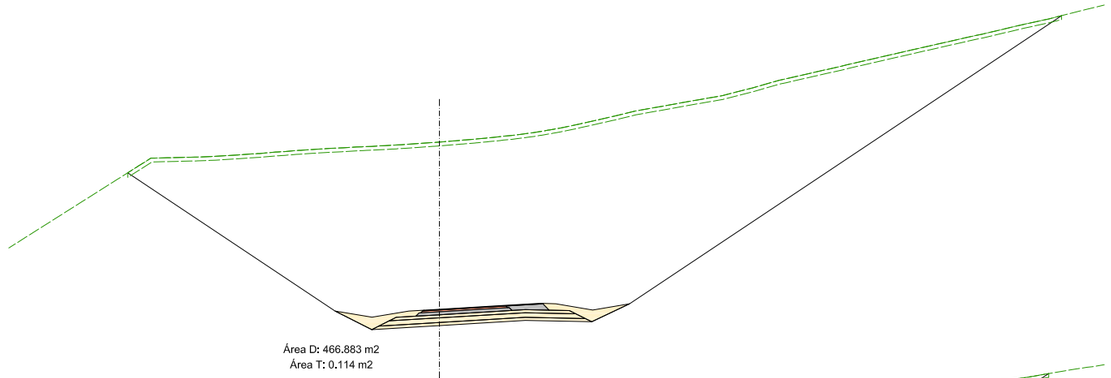

0+195
CR: 238.088

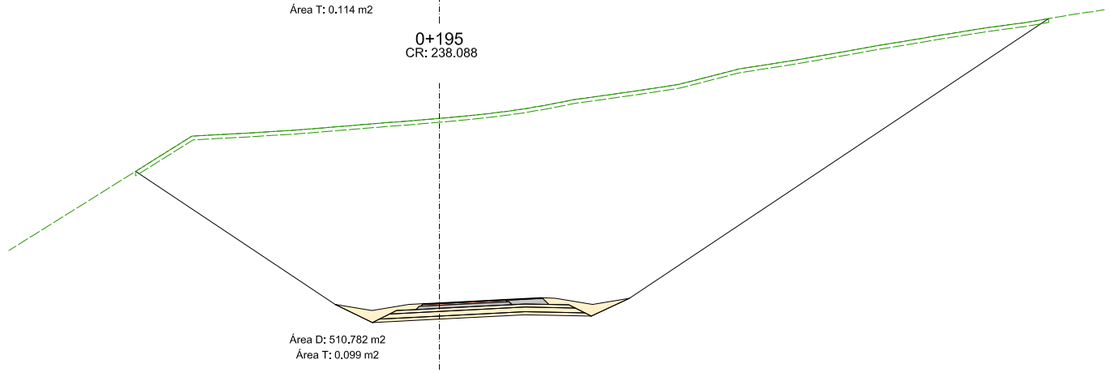

0+190
CR: 237.766

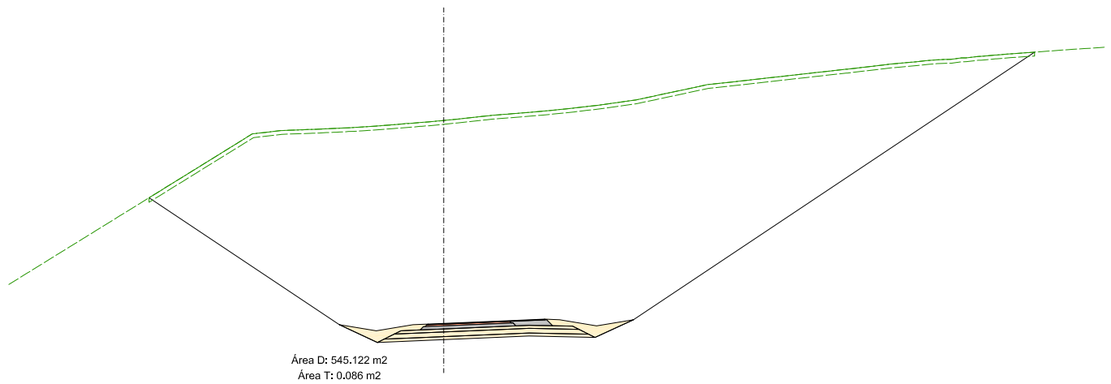

0+185
CR: 237.443

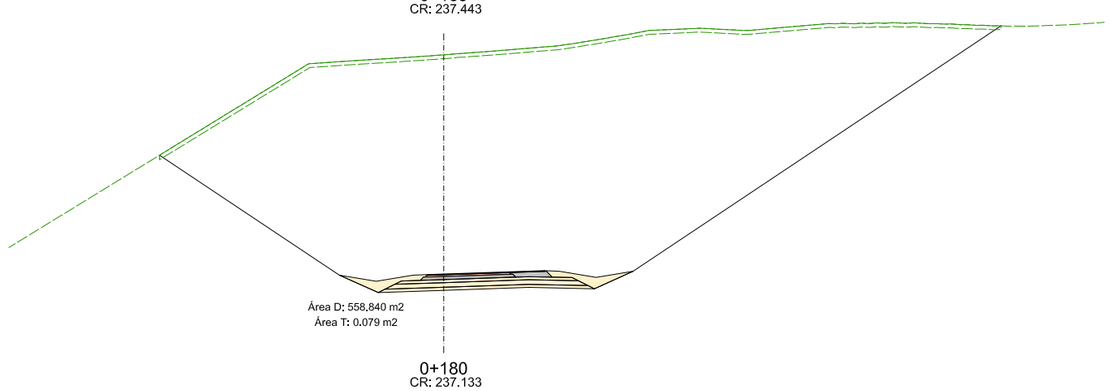

0+180
CR: 237.133



0+215
CR: 239.286



0+210
CR: 239.000

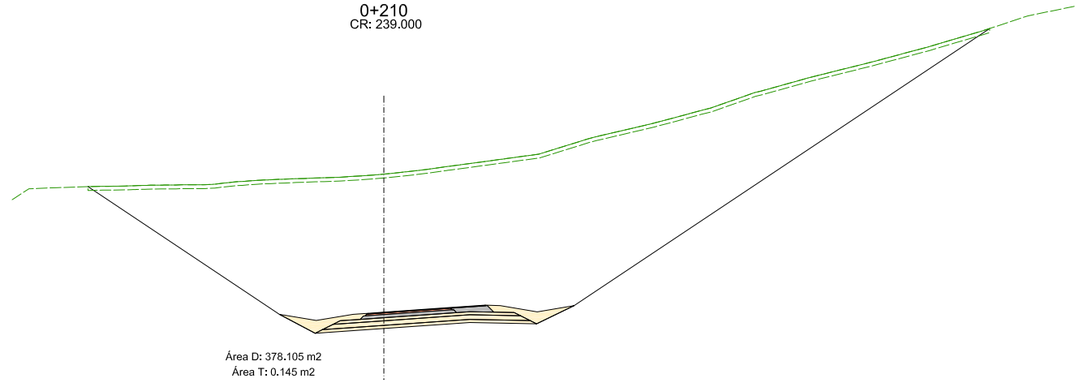

0+205
CR: 238.705

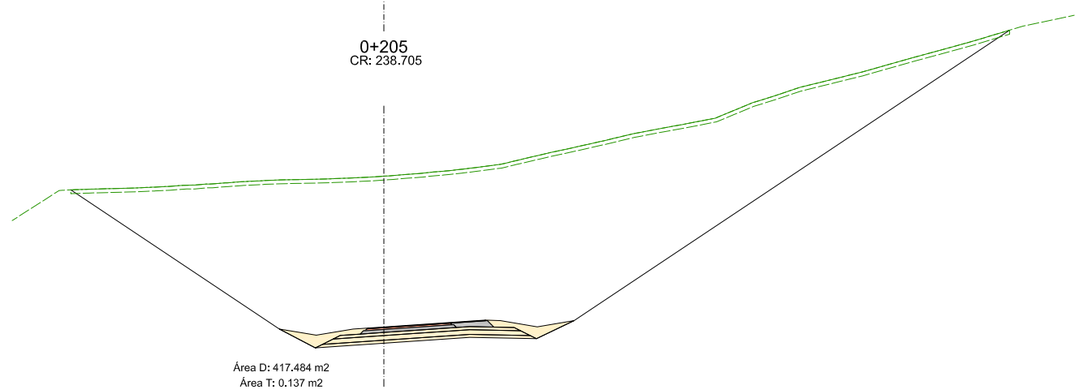

0+200
CR: 238.401

Agencia de Obra Pública de la Junta de Andalucía CONSEJERÍA DE FOMENTO Y VIVIENDA	JUNTA DE ANDALUCIA CONSEJERÍA DE FOMENTO Y VIVIENDA Dirección General de Infraestructuras	AUTOR DEL PROYECTO HORACIO PEDRAZA MARTÍNEZ	REVISADO POR JUAN HERRERA MOSCARDÓ	TITULO: AUTOVÍA DEL ALMANZORA (A-334). PROYECTO DE CONSTRUCCIÓN ACTUALIZADO. TRAMO: INTERSECCION EL CUCADOR – ENLACE CON AL-7106 EN LA CONCEPCION	SUSTITUYE A: SUSTITUIDO POR:	FECHA: OCTUBRE 2017 CLAVE: C-AL0120/APR0	ESCALA: E.H: 1/2000 E.V: 1/200 FORMATO ORIGINAL UNE A-1	PERFILES TRANSVERSALES ENLACE CENTRAL FOTOVOLTAICA E02 RAMAL 02 NOMBRE DEL FICHERO DIGITAL: 2.09.2. PERF TRANS.ENL CENTRAL FOTOV.dwg	NÚMERO DE PLANO: 2.9.2.4 HOJA 3 DE 6

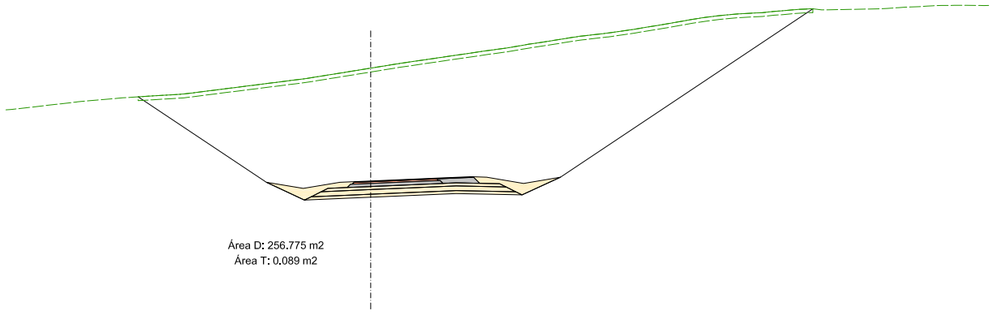

0+235
CR: 240.338

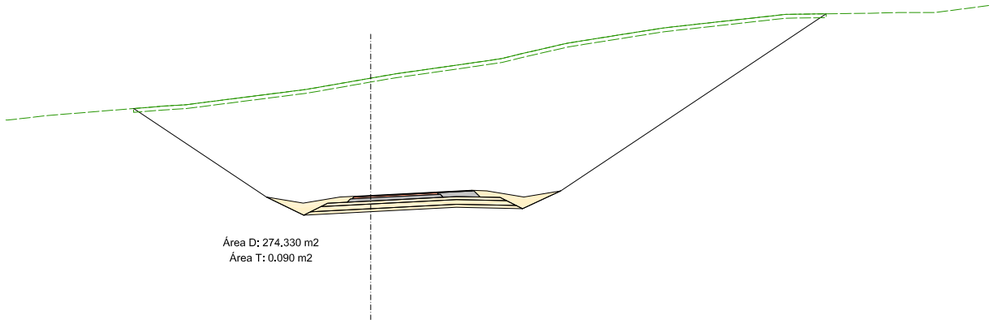

0+230
CR: 240.088

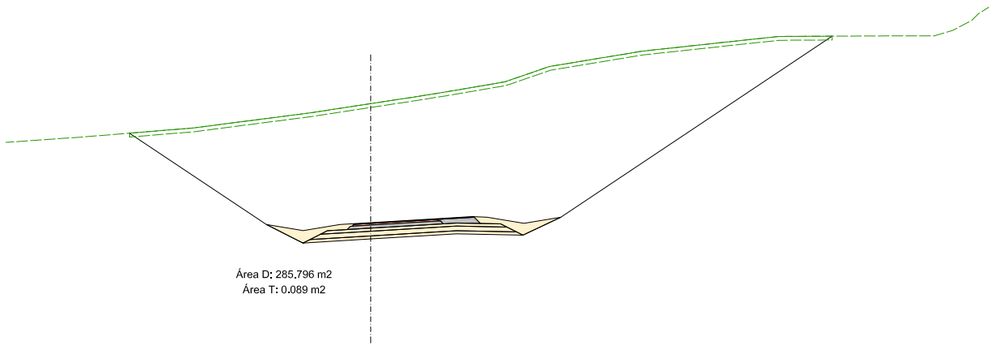

0+225
CR: 239.830

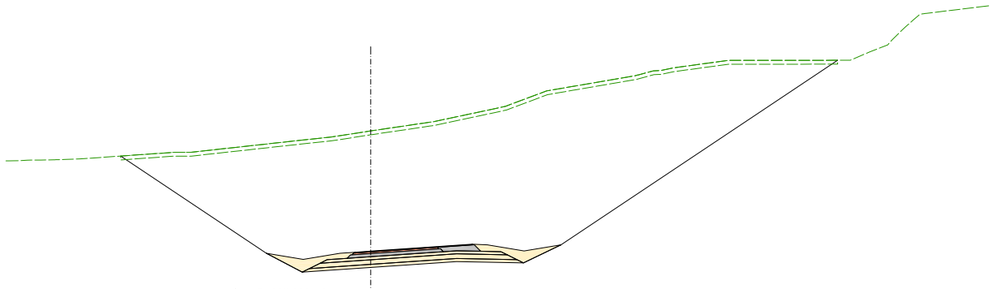

0+220
CR: 239.562

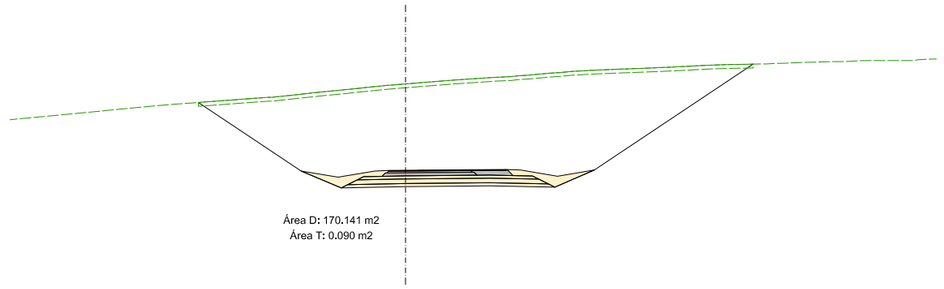

0+255
CR: 241.244

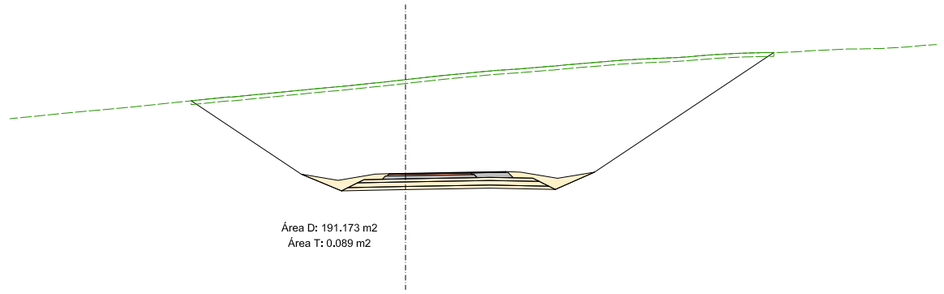

0+250
CR: 241.031

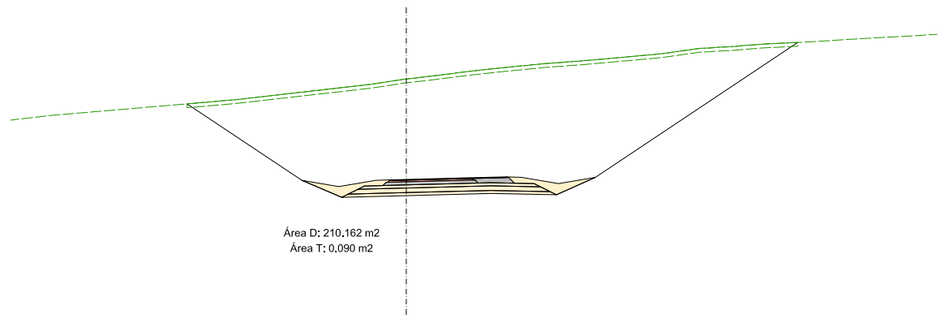

0+245
CR: 240.809

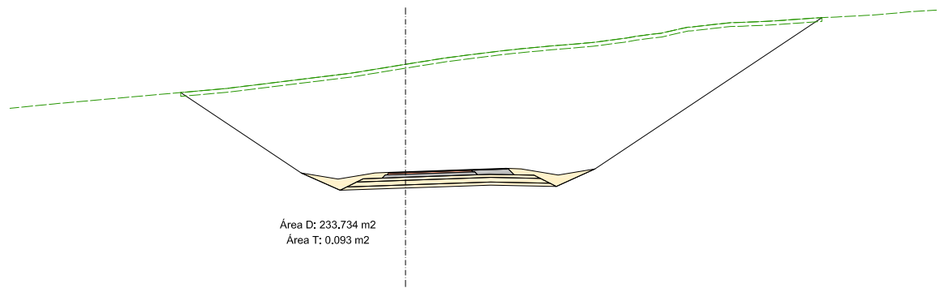

0+240
CR: 240.578

Agencia de Obra Pública de la Junta de Andalucía CONSEJERÍA DE FOMENTO Y VIVIENDA	JUNTA DE ANDALUCIA CONSEJERÍA DE FOMENTO Y VIVIENDA Dirección General de Infraestructuras	AUTOR DEL PROYECTO HORACIO PEDRAZA MARTÍNEZ	REVISADO POR JUAN HERRERA MOSCARDÓ	TITULO: AUTOVÍA DEL ALMANZORA (A-334). PROYECTO DE CONSTRUCCIÓN ACTUALIZADO. TRAMO: INTERSECCION EL CUCADOR – ENLACE CON AL-7106 EN LA CONCEPCION	SUSTITUYE A: SUSTITUIDO POR:	FECHA: OCTUBRE 2017 CLAVE: C-AL0120/APR0	ESCALA: E.H: 1/2000 E.V: 1/200 FORMATO ORIGINAL UNE A-1	PERFILES TRANSVERSALES ENLACE CENTRAL FOTOVOLTAICA E02 RAMAL 02 NOMBRE DEL FICHERO DIGITAL: 2.09.2. PERF TRANS.ENL CENTRAL FOTOV.dwg	NÚMERO DE PLANO: 2.9.2.4 HOJA 4 DE 6

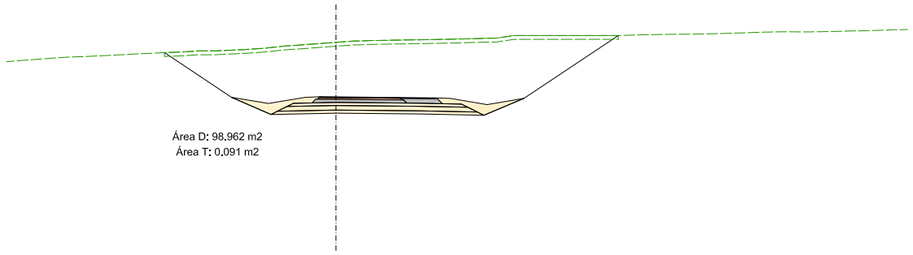

0+275
CR: 242.004

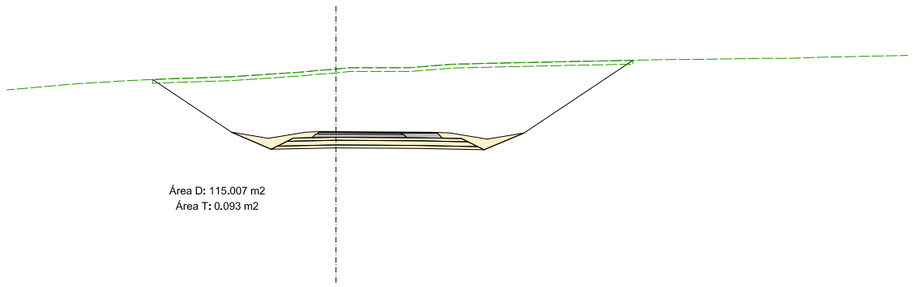

0+270
CR: 241.828

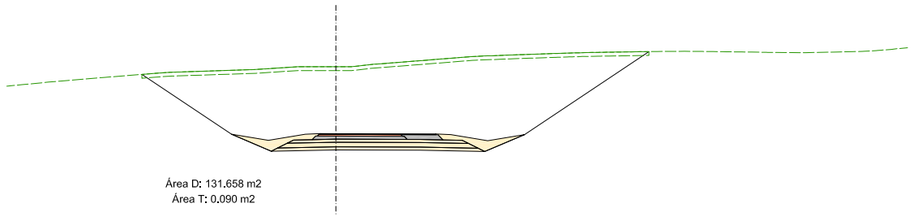

0+265
CR: 241.642

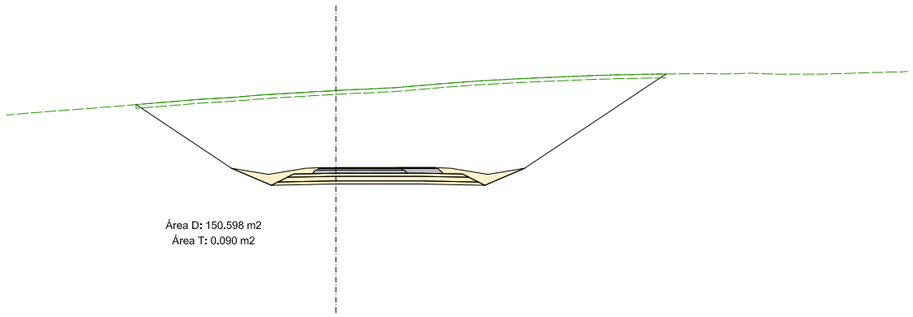

0+260
CR: 241.447

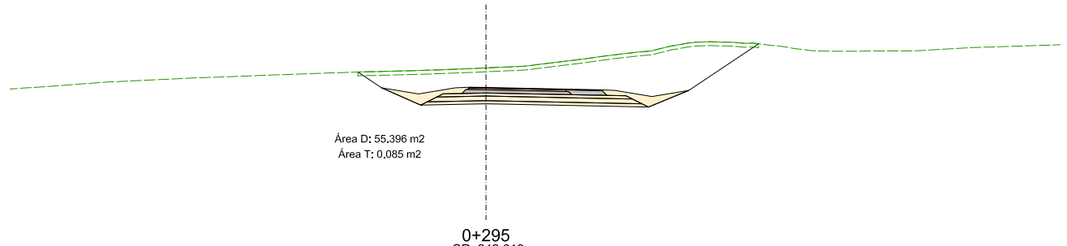

0+295
CR: 242.618

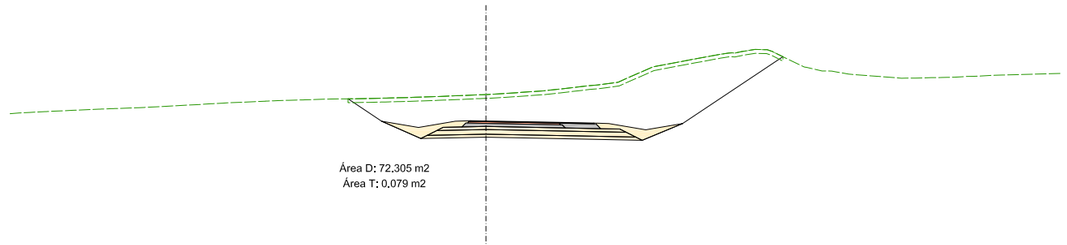

0+290
CR: 242.478

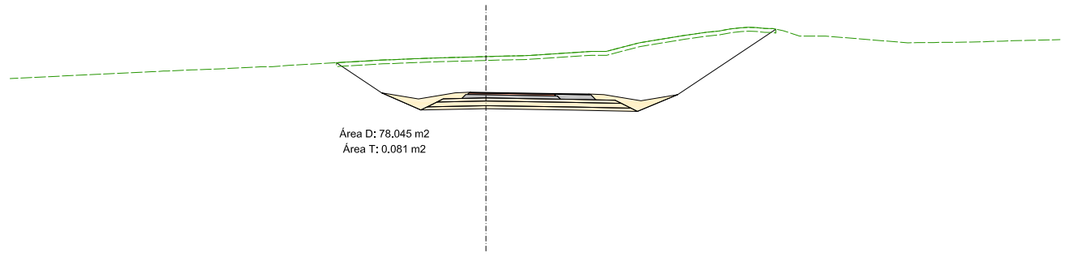

0+285
CR: 242.329

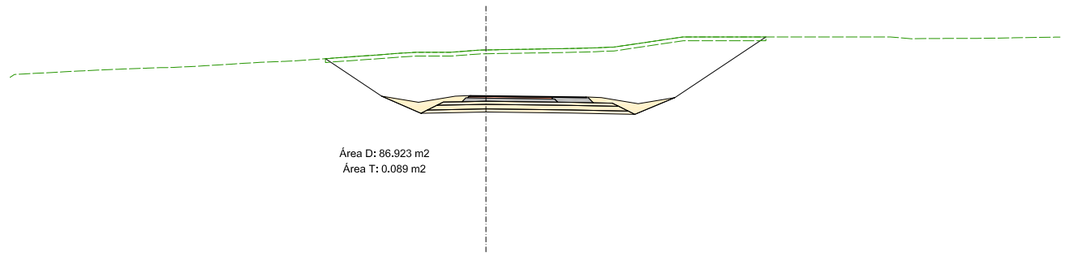

0+280
CR: 242.171

Agencia de Obra Pública de la Junta de Andalucía CONSEJERÍA DE FOMENTO Y VIVIENDA	JUNTA DE ANDALUCIA CONSEJERÍA DE FOMENTO Y VIVIENDA Dirección General de Infraestructuras	AUTOR DEL PROYECTO HORACIO PEDRAZA MARTÍNEZ	REVISADO POR JUAN HERRERA MOSCARDÓ	TITULO: AUTOVÍA DEL ALMANZORA (A-334). PROYECTO DE CONSTRUCCIÓN ACTUALIZADO. TRAMO: INTERSECCION EL CUCADOR – ENLACE CON AL-7106 EN LA CONCEPCION	SUSTITUYE A: SUSTITUIDO POR:	FECHA: OCTUBRE 2017 CLAVE: C-AL0120/APR0	ESCALA: E.H: 1/2000 E.V: 1/200 FORMATO ORIGINAL UNE A–1	PERFILES TRANSVERSALES ENLACE CENTRAL FOTOVOLTAICA E02 RAMAL 02 NOMBRE DEL FICHERO DIGITAL: 2.09.2. PERF TRANS.ENL CENTRAL FOTOV.dwg	NÚMERO DE PLANO: 2.9.2.4 HOJA 5 DE 6





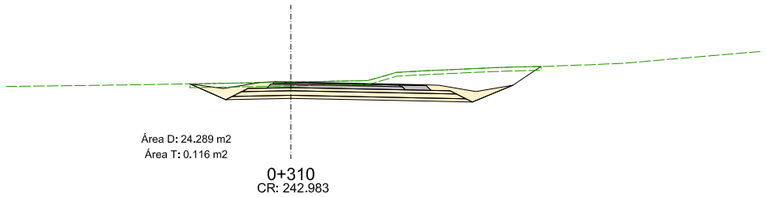



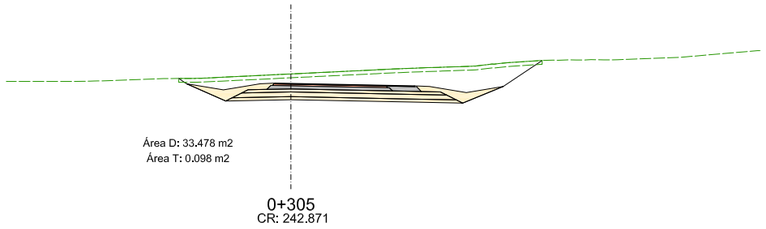

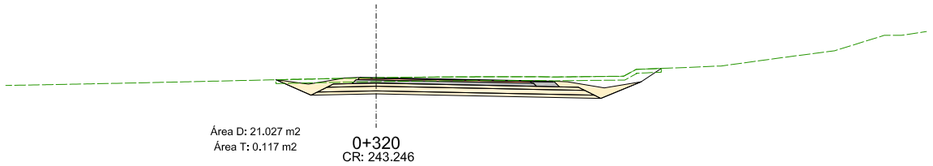

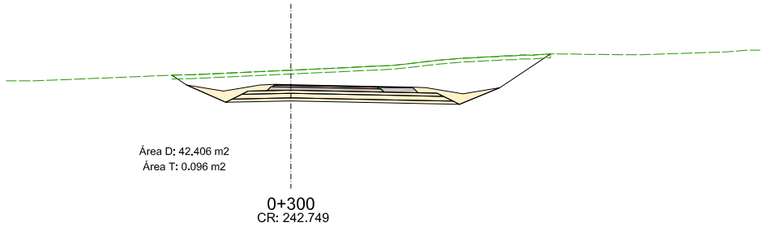

Agencia de Obra Pública de la Junta de Andalucía CONSEJERÍA DE FOMENTO Y VIVIENDA	JUNTA DE ANDALUCIA CONSEJERÍA DE FOMENTO Y VIVIENDA Dirección General de Infraestructuras	AUTOR DEL PROYECTO HORACIO PEDRAZA MARTÍNEZ	REVISADO POR JUAN HERRERA MOSCARDÓ	TÍTULO: AUTOVÍA DEL ALMANZORA (A-334). PROYECTO DE CONSTRUCCIÓN ACTUALIZADO. TRAMO: INTERSECCION EL CUCADOR – ENLACE CON AL-7106 EN LA CONCEPCION	SUSTITUYE A: SUSTITUIDO POR:	FECHA: OCTUBRE 2017 CLAVE: C-AL0120/APR0	ESCALA: E.H: 1/2000 E.V: 1/200 FORMATO ORIGINAL UNE A–1	PERFILES TRANSVERSALES ENLACE CENTRAL FOTOVOLTAICA E02 RAMAL 02 NOMBRE DEL FICHERO DIGITAL: 2.09.2. PERF TRANS.ENL CENTRAL FOTOV.dwg	NÚMERO DE PLANO: 2.9.2.4 HOJA 6 DE 6



Agencia de Obra Pública de la Junta de Andalucía CONSEJERÍA DE FOMENTO Y VIVIENDA	JUNTA DE ANDALUCIA CONSEJERÍA DE FOMENTO Y VIVIENDA Dirección General de Infraestructuras	AUTOR DEL PROYECTO HORACIO PEDRAZA MARTÍNEZ	REVISADO POR JUAN HERRERA MOSCARDÓ	TITULO: AUTOVÍA DEL ALMANZORA (A-334). PROYECTO DE CONSTRUCCIÓN ACTUALIZADO. TRAMO: INTERSECCION EL CUCADOR – ENLACE CON AL-7106 EN LA CONCEPCION	SUSTITUYE A: SUSTITUIDO POR:	FECHA: OCTUBRE 2017 CLAVE: C-AL0120/APR0	ESCALA: E.H: 1/2000 E.V: 1/200 FORMATO ORIGINAL UNE A-1	PERFILES TRANSVERSALES ENLACE CENTRAL FOTOVOLTAICA E02 RAMAL 05 NOMBRE DEL FICHERO DIGITAL: 2.09.2. PERF TRANS.ENL CENTRAL FOTOV.dwg	NÚMERO DE PLANO: 2.9.2.5 HOJA 1 DE 2

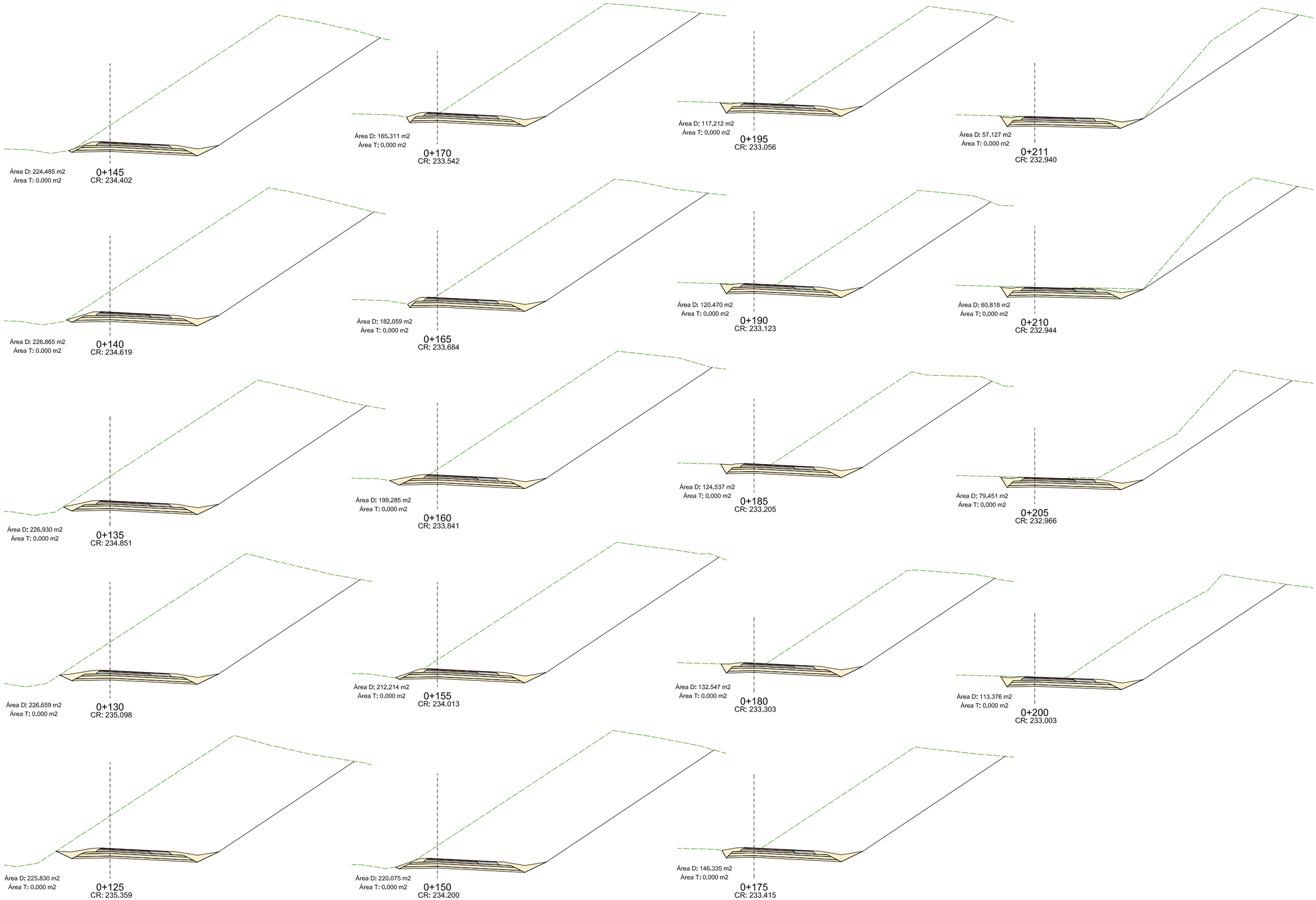

Agencia de Obra Pública de la Junta de Andalucía CONSEJERÍA DE FOMENTO Y VIVIENDA	JUNTA DE ANDALUCIA CONSEJERÍA DE FOMENTO Y VIVIENDA Dirección General de Infraestructuras	AUTOR DEL PROYECTO HORACIO PEDRAZA MARTÍNEZ	REVISADO POR JUAN HERRERA MOSCARDÓ	TITULO: AUTOVÍA DEL ALMANZORA (A-334). PROYECTO DE CONSTRUCCIÓN ACTUALIZADO. TRAMO: INTERSECCION EL CUCADOR – ENLACE CON AL-7106 EN LA CONCEPCION	SUSTITUYE A: SUSTITUIDO POR:	FECHA: OCTUBRE 2017 CLAVE: C-AL0120/APR0	ESCALA: E.H: 1/2000 E.V: 1/200 FORMATO ORIGINAL UNE A-1	PERFILES TRANSVERSALES ENLACE CENTRAL FOTOVOLTAICA E02 RAMAL 05 NOMBRE DEL FICHERO DIGITAL: 2.09.2. PERF TRANS.ENL CENTRAL FOTOV.dwg	NÚMERO DE PLANO: 2.9.2.5 HOJA 2 DE 2

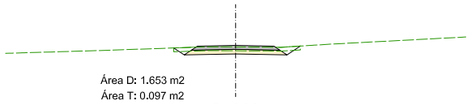

0+020
CR: 243.333

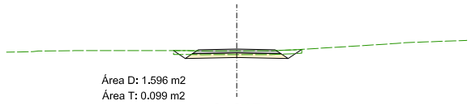

0+045
CR: 243.104

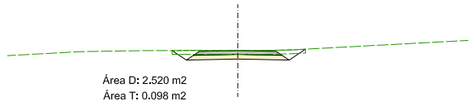

0+066
CR: 243.000

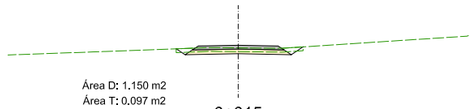

0+015
CR: 243.409

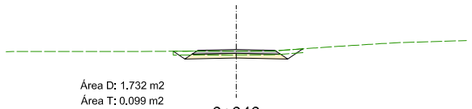

0+040
CR: 243.130

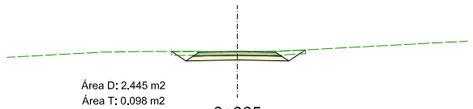

0+065
CR: 243.004

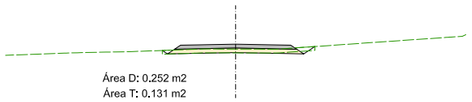

0+010
CR: 243.494

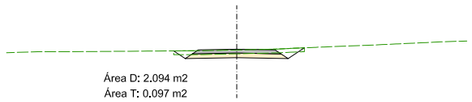

0+035
CR: 243.166

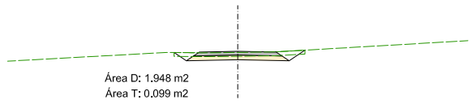

0+060
CR: 243.029

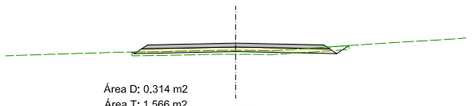

0+005
CR: 243.590

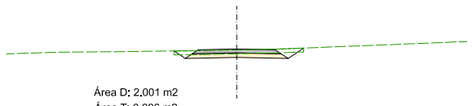

0+030
CR: 243.212

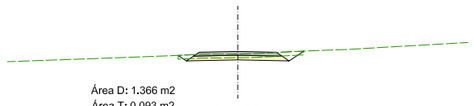

0+055
CR: 243.054

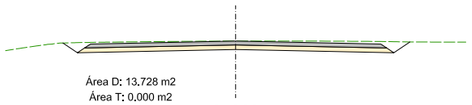

0+000
CR: 243.690

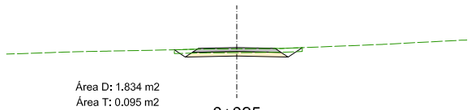

0+025
CR: 243.267

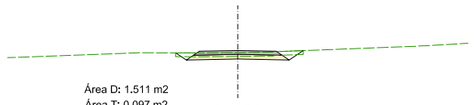

0+050
CR: 243.079

Agencia de Obra Pública de la Junta de Andalucía CONSEJERÍA DE FOMENTO Y VIVIENDA	JUNTA DE ANDALUCIA CONSEJERÍA DE FOMENTO Y VIVIENDA Dirección General de Infraestructuras	AUTOR DEL PROYECTO HORACIO PEDRAZA MARTÍNEZ	REVISADO POR JUAN HERRERA MOSCARDÓ	TITULO: AUTOVÍA DEL ALMANZORA (A-334). PROYECTO DE CONSTRUCCIÓN ACTUALIZADO. TRAMO: INTERSECCION EL CUCADOR – ENLACE CON AL-7106 EN LA CONCEPCION	SUSTITUYE A: SUSTITUIDO POR:	FECHA: OCTUBRE 2017 CLAVE: C-AL0120/APR0	ESCALA: E.H: 1/2000 E.V: 1/200 FORMATO ORIGINAL UNE A–1	PERFILES TRANSVERSALES ENLACE CENTRAL FOTOVOLTAICA E02 RAMAL 06 NOMBRE DEL FICHERO DIGITAL: 2.09.2. PERF TRANS.ENL CENTRAL FOTOV.dwg	NÚMERO DE PLANO: 2.9.2.6 HOJA 1 DE 1

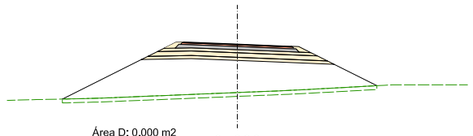

Área D: 0.000 m2
Área T: 39.426 m2

0+030
CR: 239.461

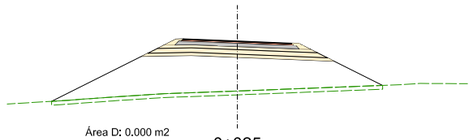

Área D: 0.000 m2
Área T: 42.713 m2

0+025
CR: 239.678

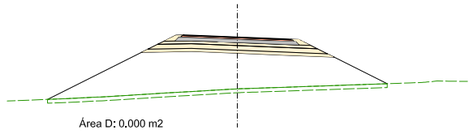

Área D: 0.000 m2
Área T: 46.464 m2

0+020
CR: 239.873

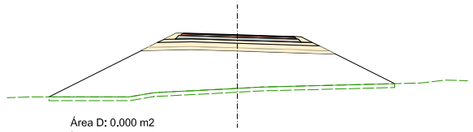

Área D: 0.000 m2
Área T: 49.360 m2

0+015
CR: 240.048

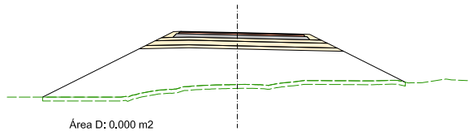

Área D: 0.000 m2
Área T: 50.384 m2

0+010
CR: 240.201

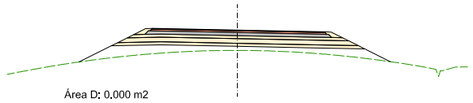

Área D: 0.000 m2
Área T: 8.218 m2

0+005
CR: 240.332



Área D: 25.612 m2
Área T: 0.000 m2

0+000
CR: 240.443



Área D: 0.000 m2
Área T: 3.473 m2

0+065
CR: 237.379

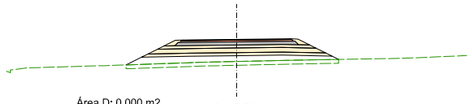

Área D: 0.000 m2
Área T: 8.334 m2

0+060
CR: 237.717

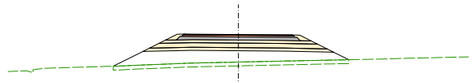

Área D: 0.000 m2
Área T: 14.001 m2

0+055
CR: 238.060

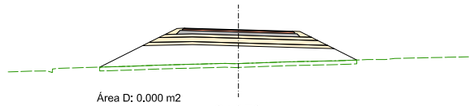

Área D: 0.000 m2
Área T: 20.409 m2

0+050
CR: 238.382

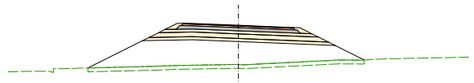

Área D: 0.000 m2
Área T: 26.447 m2

0+045
CR: 238.684

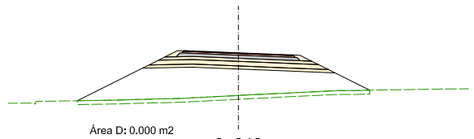

Área D: 0.000 m2
Área T: 31.643 m2

0+040
CR: 238.964

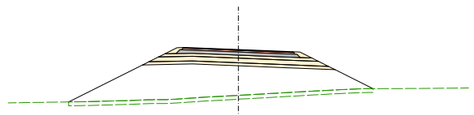

Área D: 0.000 m2
Área T: 35.896 m2

0+035
CR: 239.223



Área D: 10.802 m2
Área T: 0.057 m2

0+100
CR: 235.492



Área D: 9.727 m2
Área T: 0.026 m2

0+095
CR: 235.710

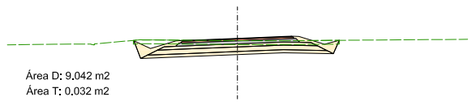

Área D: 9.042 m2
Área T: 0.032 m2

0+090
CR: 235.946

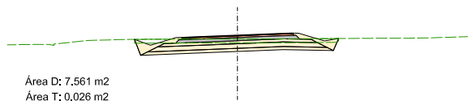

Área D: 7.561 m2
Área T: 0.026 m2

0+085
CR: 236.198

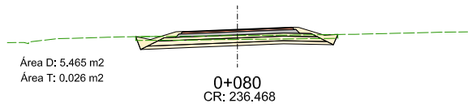

Área D: 5.465 m2
Área T: 0.026 m2

0+080
CR: 236.468

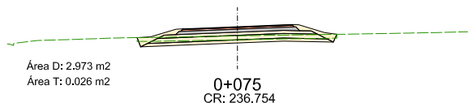

Área D: 2.973 m2
Área T: 0.026 m2

0+075
CR: 236.754



Área D: 0.300 m2
Área T: 0.252 m2

0+070
CR: 237.058

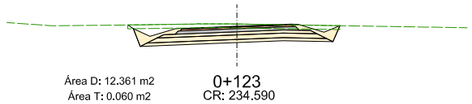

Área D: 12.361 m2
Área T: 0.060 m2

0+123
CR: 234.590



Área D: 9.721 m2
Área T: 0.063 m2

0+120
CR: 234.705

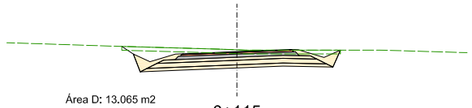

Área D: 13.065 m2
Área T: 0.063 m2

0+115
CR: 234.900

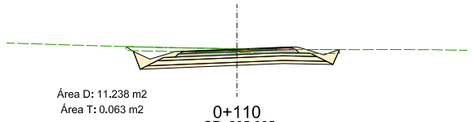

Área D: 11.238 m2
Área T: 0.063 m2

0+110
CR: 235.095



Área D: 11.035 m2
Área T: 0.061 m2

0+105
CR: 235.290

Agencia de Obra Pública de la Junta de Andalucía
CONSEJERÍA DE FOMENTO Y VIVIENDA

JUNTA DE ANDALUCIA
CONSEJERÍA DE FOMENTO Y VIVIENDA
Dirección General de Infraestructuras

AUTOR DEL PROYECTO
HORACIO PEDRAZA MARTÍNEZ

REVISADO POR
JUAN HERRERA MOSCARDÓ

TITULO:
AUTOVÍA DEL ALMANZORA (A-334).
PROYECTO DE CONSTRUCCIÓN ACTUALIZADO.
TRAMO: INTERSECCION EL CUCADOR – ENLACE CON AL-7106
EN LA CONCEPCION

SUSTITUYE A:
SUSTITUIDO POR:

FECHA: OCTUBRE 2017
CLAVE: C-AL0120/APR0

ESCALA: E.H: 1/2000 E.V: 1/200
FORMATO ORIGINAL UNE A-1

PERFILES TRANSVERSALES
ENLACE CENTRAL FOTOVOLTAICA
E02 RAMAL 07

NOMBRE DEL FICHERO DIGITAL: 2.09.2. PERF TRANS.ENL CENTRAL FOTOV.dwg

NÚMERO DE PLANO: 2.9.2.7
HOJA 1 DE 1

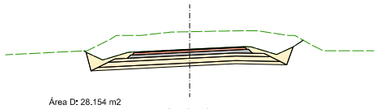

Área D: 28.154 m2
Área T: 0.000 m2

0+070
CR: 247.100

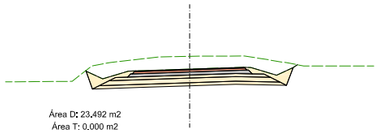

Área D: 23.492 m2
Área T: 0.000 m2

0+060
CR: 247.800

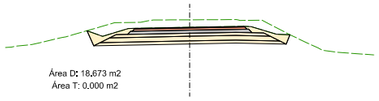

Área D: 18.673 m2
Área T: 0.000 m2

0+050
CR: 248.500

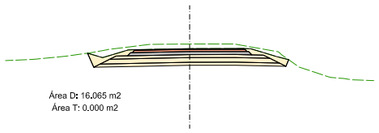

Área D: 16.065 m2
Área T: 0.000 m2

0+040
CR: 249.200

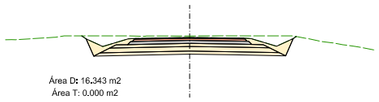

Área D: 16.343 m2
Área T: 0.000 m2

0+030
CR: 249.900

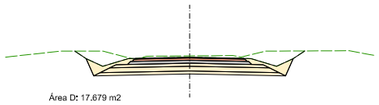

Área D: 17.679 m2
Área T: 0.000 m2

0+020
CR: 250.600

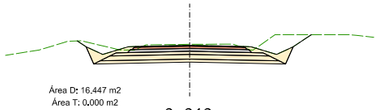

Área D: 16.447 m2
Área T: 0.000 m2

0+010
CR: 251.300

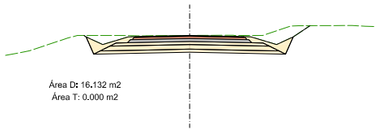

Área D: 16.132 m2
Área T: 0.000 m2

0+000
CR: 252.000

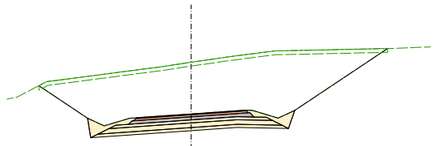

Área D: 71.013 m2
Área T: 0.082 m2

0+130
CR: 242.900

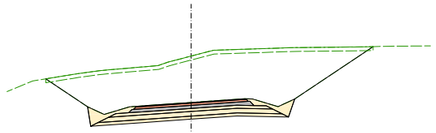

Área D: 60.410 m2
Área T: 0.087 m2

0+120
CR: 243.600



Área D: 46.044 m2
Área T: 0.089 m2

0+110
CR: 244.300

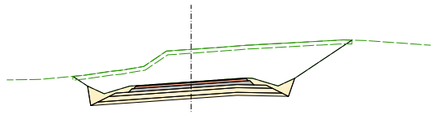

Área D: 39.215 m2
Área T: 0.087 m2

0+100
CR: 245.000

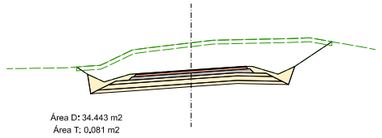

Área D: 34.443 m2
Área T: 0.081 m2

0+090
CR: 245.700

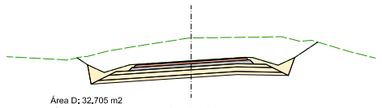

Área D: 32.705 m2
Área T: 0.000 m2

0+080
CR: 246.400

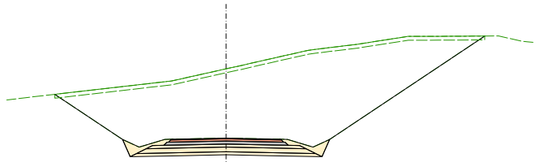

Área D: 108.938 m2
Área T: 0.088 m2

0+190
CR: 239.283

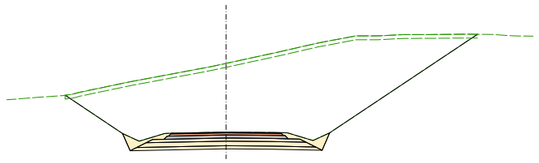

Área D: 105.358 m2
Área T: 0.086 m2

0+180
CR: 239.737

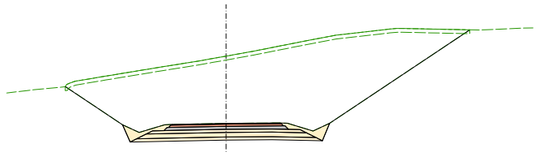

Área D: 101.630 m2
Área T: 0.080 m2

0+170
CR: 240.259

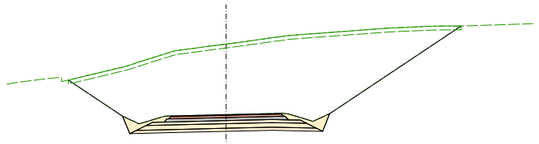

Área D: 97.737 m2
Área T: 0.084 m2

0+160
CR: 240.847

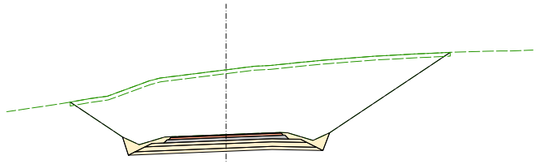

Área D: 88.158 m2
Área T: 0.089 m2

0+150
CR: 241.501

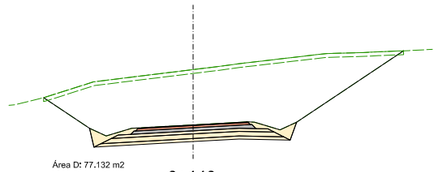

Área D: 77.132 m2
Área T: 0.085 m2

0+140
CR: 242.200

Agencia de Obra Pública de la Junta de Andalucía CONSEJERÍA DE FOMENTO Y VIVIENDA	JUNTA DE ANDALUCIA CONSEJERÍA DE FOMENTO Y VIVIENDA Dirección General de Infraestructuras	AUTOR DEL PROYECTO HORACIO PEDRAZA MARTÍNEZ	REVISADO POR JUAN HERRERA MOSCARDÓ	TÍTULO: AUTOVÍA DEL ALMANZORA (A-334). PROYECTO DE CONSTRUCCIÓN ACTUALIZADO. TRAMO: INTERSECCION EL CUCADOR – ENLACE CON AL-7106 EN LA CONCEPCION	SUSTITUYE A: SUSTITUIDO POR:	FECHA: OCTUBRE 2017 CLAVE: C-AL0120/APR0	ESCALA: E.H: 1/2000 E.V: 1/200 FORMATO ORIGINAL UNE A–1	PERFILES TRANSVERSALES REPOSICIÓN DE CARRETERAS REPOSICIÓN AL-7106 (ZURGENA-EL PALACES) NOMBRE DEL FICHERO DIGITAL: 2.09.3. PERF TRANS. CTRA CAM PEC.dwg	NÚMERO DE PLANO: 2.9.3.1 HOJA 1 DE 3

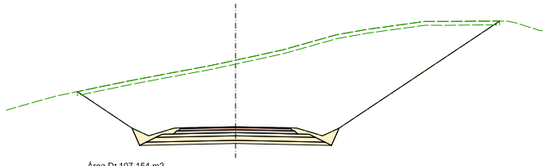

Área D: 107,154 m2
Área T: 0,084 m2

0+240
CR: 238.010

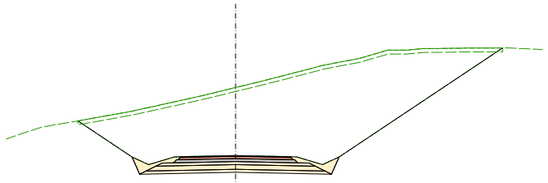

Área D: 109,186 m2
Área T: 0,085 m2

0+230
CR: 238.131

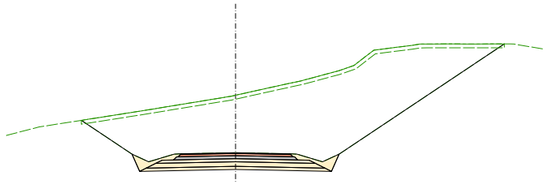

Área D: 99,707 m2
Área T: 0,086 m2

0+220
CR: 238.319

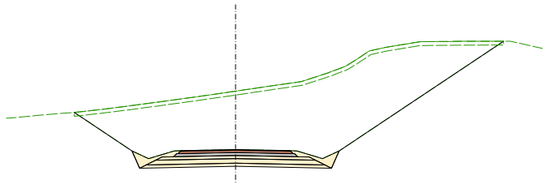

Área D: 100,241 m2
Área T: 0,088 m2

0+210
CR: 238.573

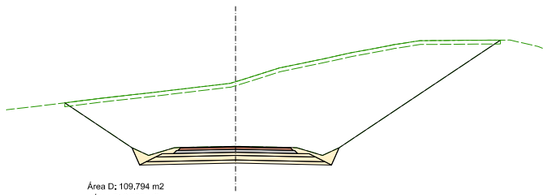

Área D: 109,794 m2
Área T: 0,088 m2

0+200
CR: 238.895

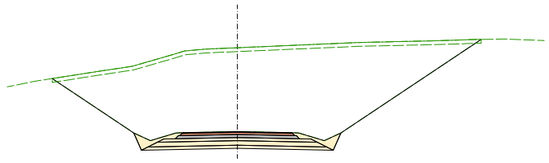

Área D: 118,507 m2
Área T: 0,087 m2

0+290
CR: 237.749

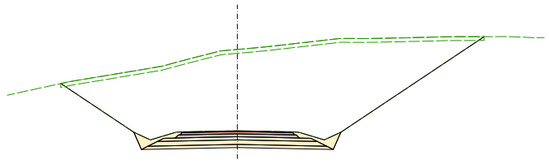

Área D: 115,459 m2
Área T: 0,084 m2

0+280
CR: 237.799

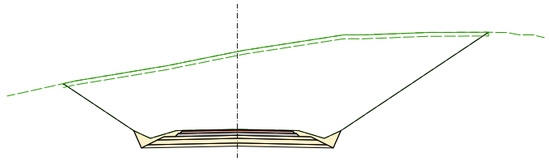

Área D: 114,847 m2
Área T: 0,083 m2

0+270
CR: 237.849

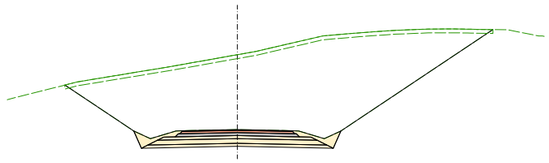

Área D: 115,575 m2
Área T: 0,082 m2

0+260
CR: 237.899

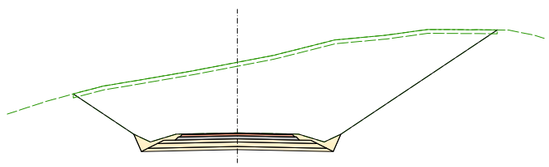

Área D: 110,769 m2
Área T: 0,082 m2

0+250
CR: 237.949

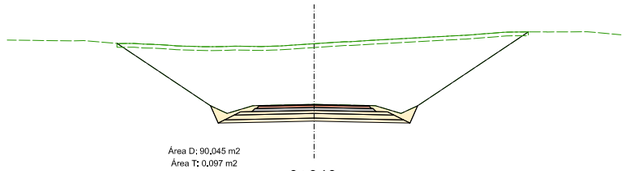

Área D: 90,045 m2
Área T: 0,097 m2

0+340
CR: 237.499

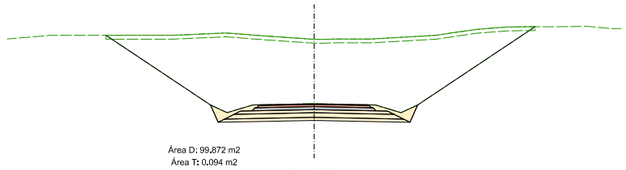

Área D: 99,872 m2
Área T: 0,094 m2

0+330
CR: 237.549

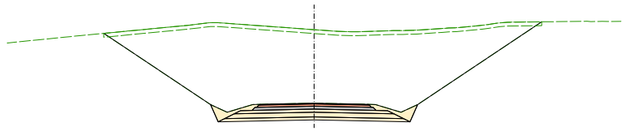

Área D: 112,085 m2
Área T: 0,089 m2

0+320
CR: 237.599

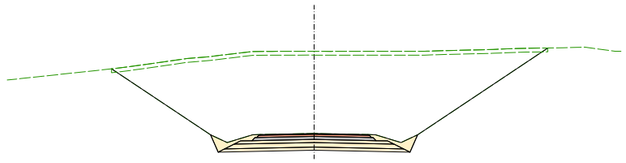

Área D: 119,446 m2
Área T: 0,088 m2

0+310
CR: 237.649

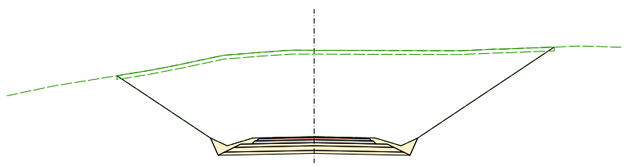

Área D: 123,561 m2
Área T: 0,089 m2

0+300
CR: 237.699

Agencia de Obra Pública de la Junta de Andalucía CONSEJERÍA DE FOMENTO Y VIVIENDA	JUNTA DE ANDALUCIA CONSEJERÍA DE FOMENTO Y VIVIENDA Dirección General de Infraestructuras	AUTOR DEL PROYECTO HORACIO PEDRAZA MARTÍNEZ	REVISADO POR JUAN HERRERA MOSCARDÓ	TITULO: AUTOVÍA DEL ALMANZORA (A-334). PROYECTO DE CONSTRUCCIÓN ACTUALIZADO. TRAMO: INTERSECCION EL CUCADOR – ENLACE CON AL-7106 EN LA CONCEPCION	SUSTITUYE A: SUSTITUIDO POR:	FECHA: OCTUBRE 2017 CLAVE: C-AL0120/APR0	ESCALA: E.H: 1/2000 E.V: 1/200 FORMATO ORIGINAL UNE A-1	PERFILES TRANSVERSALES REPOSICIÓN DE CARRETERAS REPOSICIÓN AL-7106 (ZURGENA-EL PALACES) NOMBRE DEL FICHERO DIGITAL: 2.09.3. PERF TRANS. CTRA CAM PEC.dwg	NÚMERO DE PLANO: 2.9.3.1 HOJA 2 DE 3

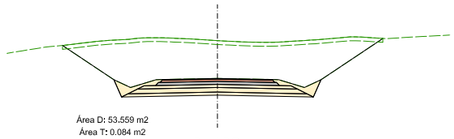

0+400
CR: 237.199

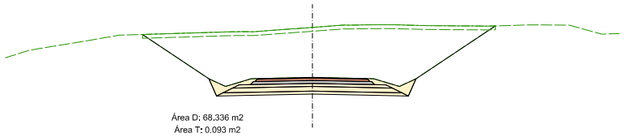

0+390
CR: 237.249

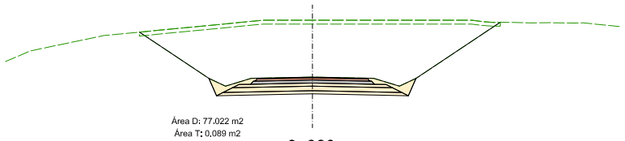

0+380
CR: 237.299

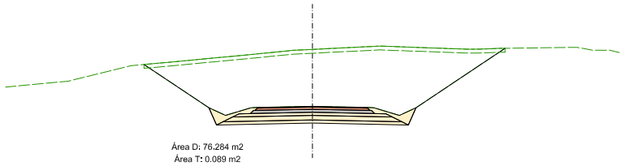

0+370
CR: 237.349

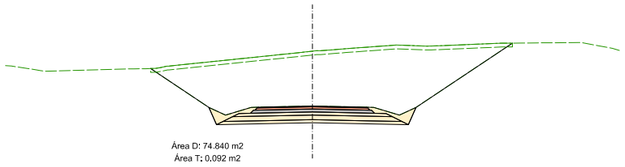

0+360
CR: 237.399

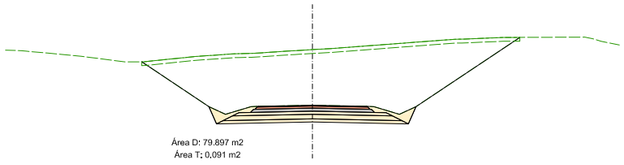

0+350
CR: 237.449

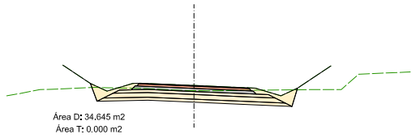

0+460
CR: 236.724

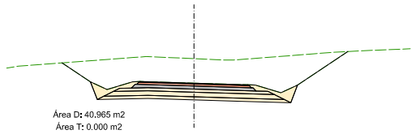

0+450
CR: 236.893

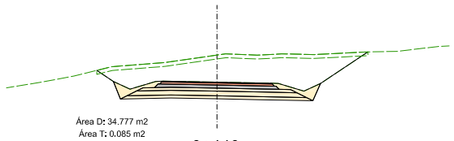

0+440
CR: 236.996

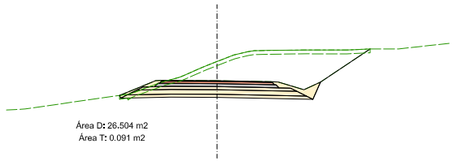

0+430
CR: 237.049

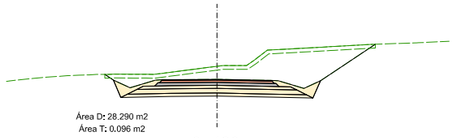

0+420
CR: 237.099

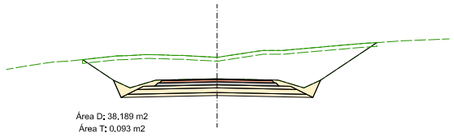

0+410
CR: 237.149

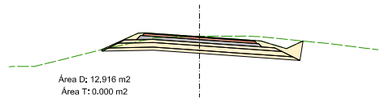

0+526
CR: 233.941

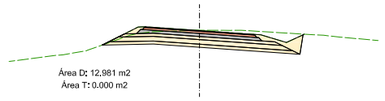

0+520
CR: 234.308

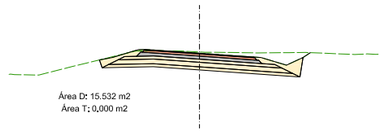

0+510
CR: 234.878

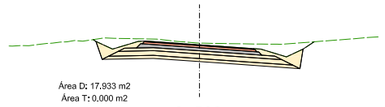

0+500
CR: 235.380

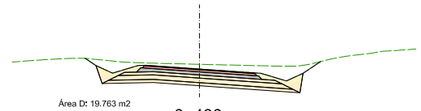

0+490
CR: 235.816

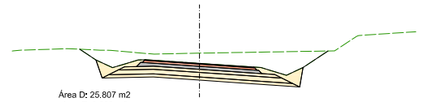

0+480
CR: 236.185

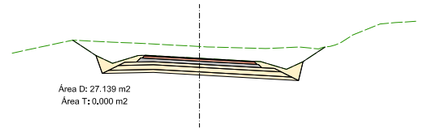

0+470
CR: 236.488

Agencia de Obra Pública de la Junta de Andalucía CONSEJERÍA DE FOMENTO Y VIVIENDA	JUNTA DE ANDALUCIA CONSEJERÍA DE FOMENTO Y VIVIENDA Dirección General de Infraestructuras	AUTOR DEL PROYECTO HORACIO PEDRAZA MARTÍNEZ	REVISADO POR JUAN HERRERA MOSCARDÓ	TITULO: AUTOVÍA DEL ALMANZORA (A-334). PROYECTO DE CONSTRUCCIÓN ACTUALIZADO. TRAMO: INTERSECCION EL CUCADOR – ENLACE CON AL-7106 EN LA CONCEPCION	SUSTITUYE A: SUSTITUIDO POR:	FECHA: OCTUBRE 2017 CLAVE: C-AL0120/APR0	ESCALA: E.H: 1/2000 E.V: 1/200 FORMATO ORIGINAL UNE A–1	PERFILES TRANSVERSALES REPOSICIÓN DE CARRETERAS REPOSICIÓN AL-7106 (ZURGENA-EL PALACES) NOMBRE DEL FICHERO DIGITAL: 2.09.3. PERF TRANS. CTRA CAM PEC.dwg	NÚMERO DE PLANO: 2.9.3.1 HOJA 3 DE 3

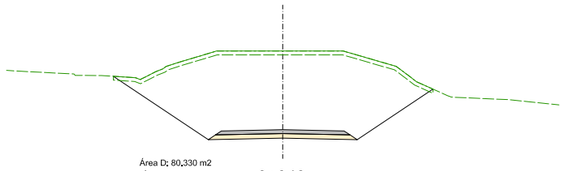

0+040
CR: 231.877

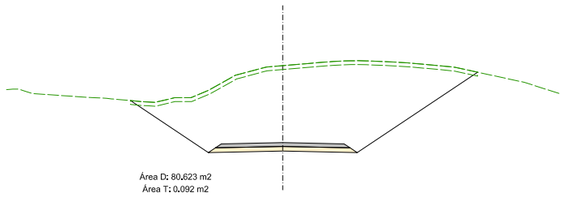

0+030
CR: 231.077

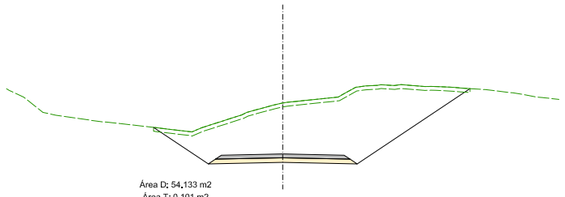

0+020
CR: 230.290

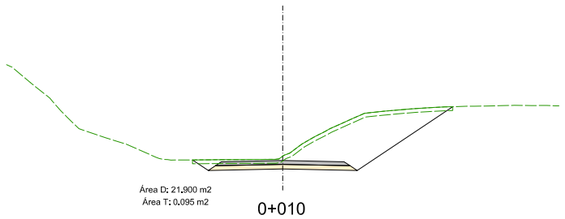

0+010
CR: 229.929

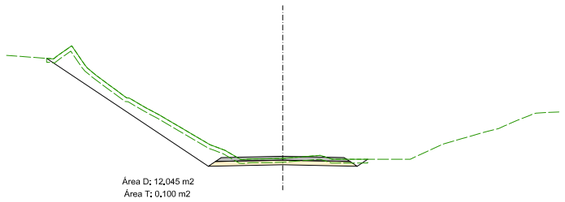

0+000
CR: 230.189

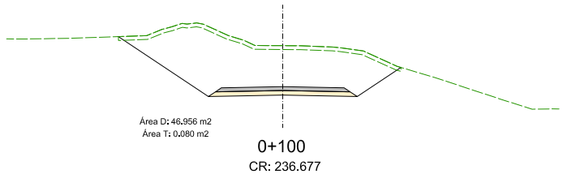

0+100
CR: 236.677

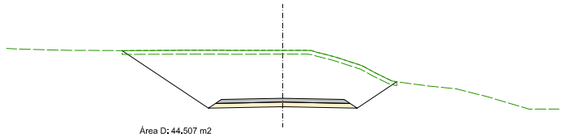

0+090
CR: 235.877

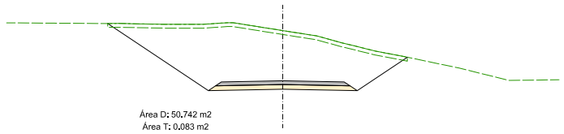

0+080
CR: 235.077

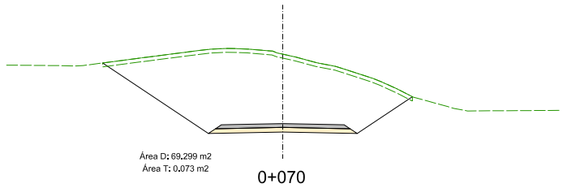

0+070
CR: 234.277

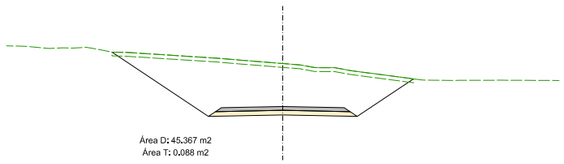

0+060
CR: 233.477

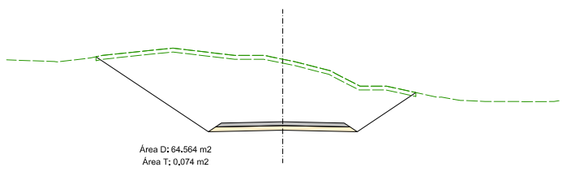

0+050
CR: 232.677

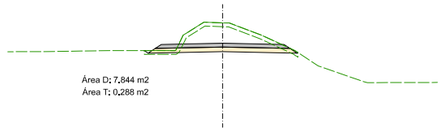

0+160
CR: 241.477

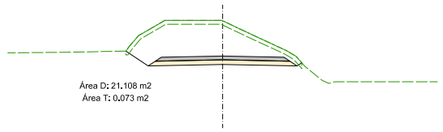

0+150
CR: 240.677

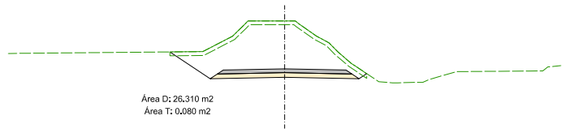

0+140
CR: 239.877

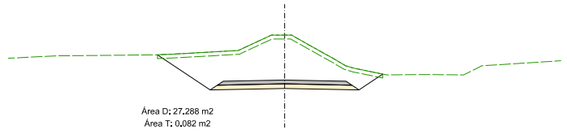

0+130
CR: 239.077

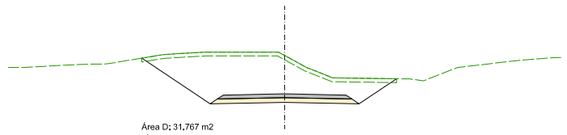

0+120
CR: 238.277

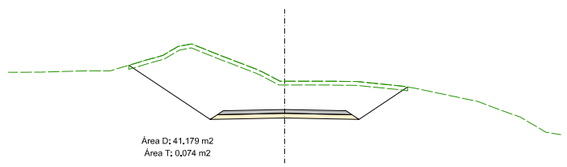

0+110
CR: 237.477

Agencia de Obra Pública de la Junta de Andalucía CONSEJERÍA DE FOMENTO Y VIVIENDA	JUNTA DE ANDALUCIA CONSEJERÍA DE FOMENTO Y VIVIENDA Dirección General de Infraestructuras	AUTOR DEL PROYECTO HORACIO PEDRAZA MARTÍNEZ	REVISADO POR JUAN HERRERA MOSCARDÓ	TITULO: AUTOVÍA DEL ALMANZORA (A-334). PROYECTO DE CONSTRUCCIÓN ACTUALIZADO. TRAMO: INTERSECCION EL CUCADOR – ENLACE CON AL-7106 EN LA CONCEPCION	SUSTITUYE A: SUSTITUIDO POR:	FECHA: OCTUBRE 2017 CLAVE: C-AL0120/APR0	ESCALA: E.H: 1/2000 E.V: 1/200 FORMATO ORIGINAL UNE A–1	PERFILES TRANSVERSALES REPOSICIÓN DE CARRETERAS CAMINO 0+040 NOMBRE DEL FICHERO DIGITAL: 2.09.3. PERF TRANS. CTRA CAM PEC.dwg	NÚMERO DE PLANO: 2.9.3.2 HOJA 1 DE 5

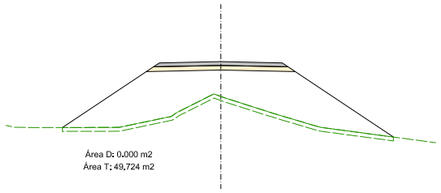

0+220
CR: 246.277

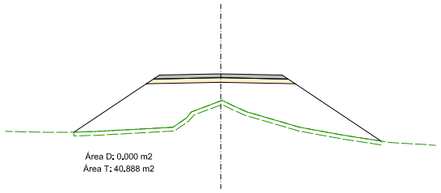

0+210
CR: 245.477

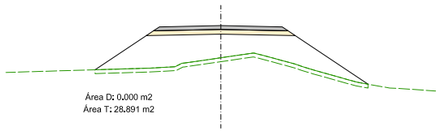

0+200
CR: 244.677

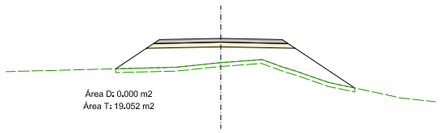

0+190
CR: 243.877

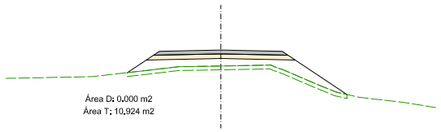

0+180
CR: 243.077

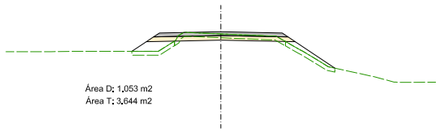

0+170
CR: 242.277

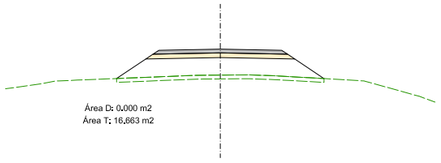

0+280
CR: 251.077

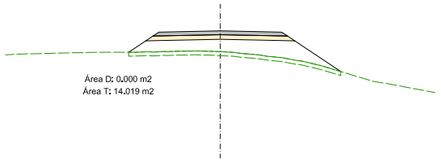

0+270
CR: 250.277

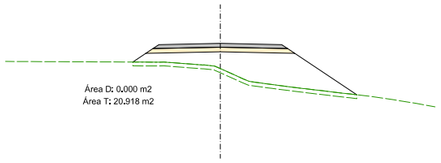

0+260
CR: 249.477

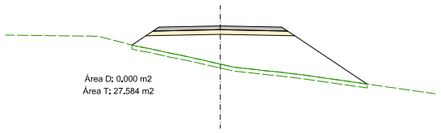

0+250
CR: 248.677

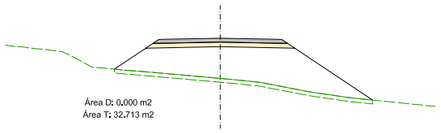

0+240
CR: 247.877

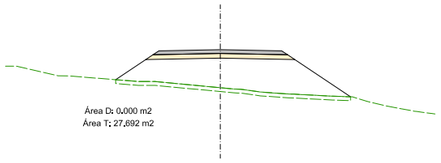

0+230
CR: 247.077

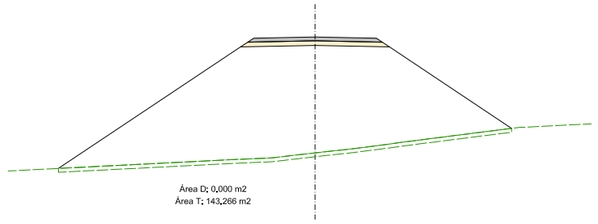

0+340
CR: 255.877

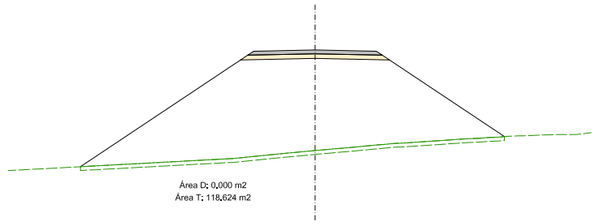

0+330
CR: 255.077

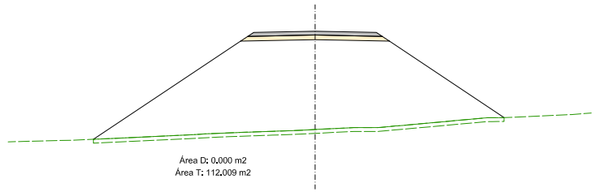

0+320
CR: 254.277

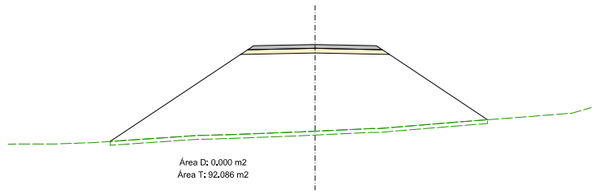

0+310
CR: 253.477

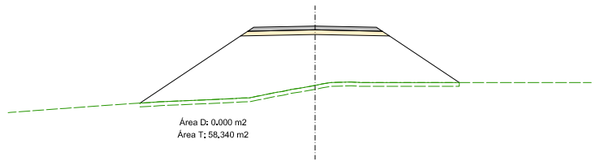

0+300
CR: 252.677

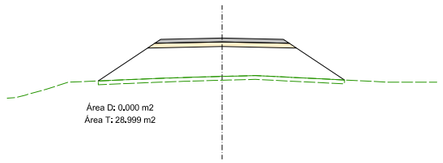

0+290
CR: 251.877

Agencia de Obra Pública de la Junta de Andalucía CONSEJERÍA DE FOMENTO Y VIVIENDA	JUNTA DE ANDALUCIA CONSEJERÍA DE FOMENTO Y VIVIENDA Dirección General de Infraestructuras	AUTOR DEL PROYECTO HORACIO PEDRAZA MARTÍNEZ	REVISADO POR JUAN HERRERA MOSCARDÓ	TITULO: AUTOVÍA DEL ALMANZORA (A-334). PROYECTO DE CONSTRUCCIÓN ACTUALIZADO. TRAMO: INTERSECCION EL CUCADOR – ENLACE CON AL-7106 EN LA CONCEPCION	SUSTITUYE A: SUSTITUIDO POR:	FECHA: OCTUBRE 2017 CLAVE: C-AL0120/APR0	ESCALA: E.H: 1/2000 E.V: 1/200 FORMATO ORIGINAL UNE A-1	PERFILES TRANSVERSALES REPOSICIÓN DE CARRETERAS CAMINO 0+040 NOMBRE DEL FICHERO DIGITAL: 2.09.3. PERF TRANS. CTRA CAM PEC.dwg	NÚMERO DE PLANO: 2.9.3.2 HOJA 2 DE 5

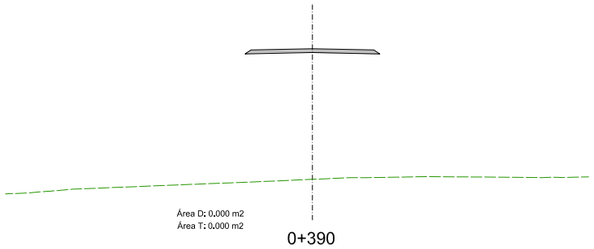

0+390
CR: 259.145

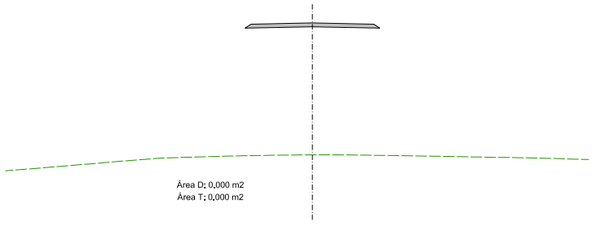

0+380
CR: 258.805

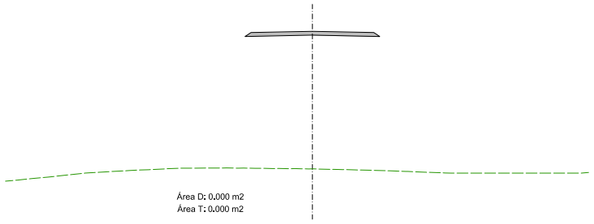

0+370
CR: 258.242

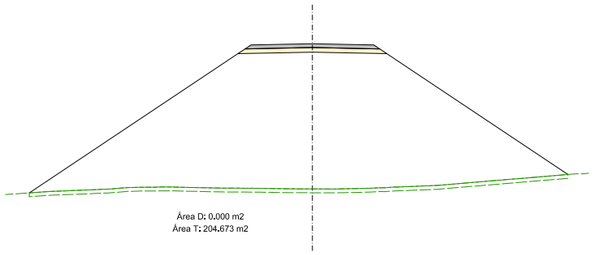

0+360
CR: 257.478

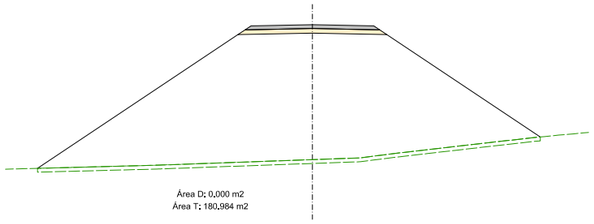

0+350
CR: 256.677

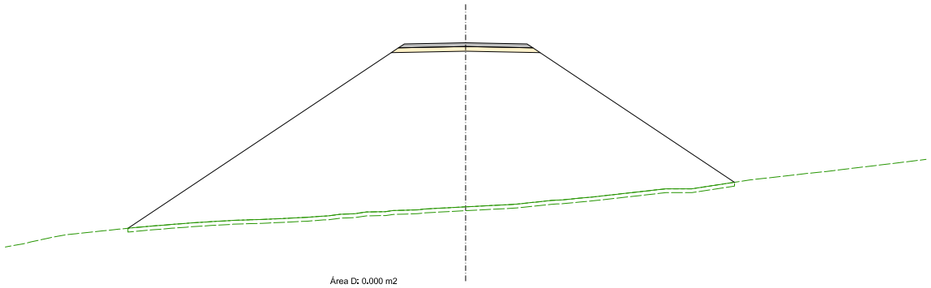

0+440
CR: 257.515

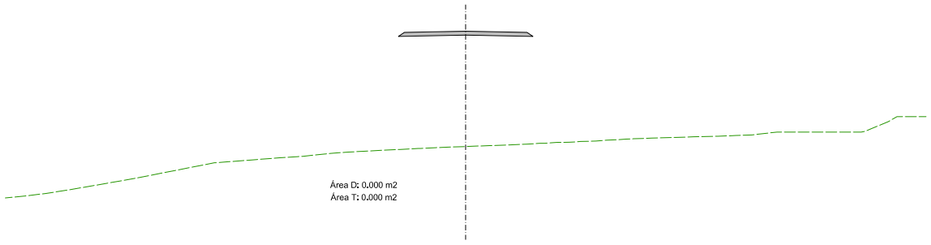

0+430
CR: 258.286

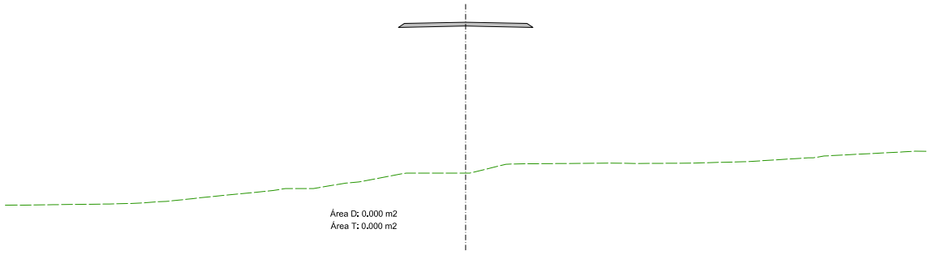

0+420
CR: 258.834

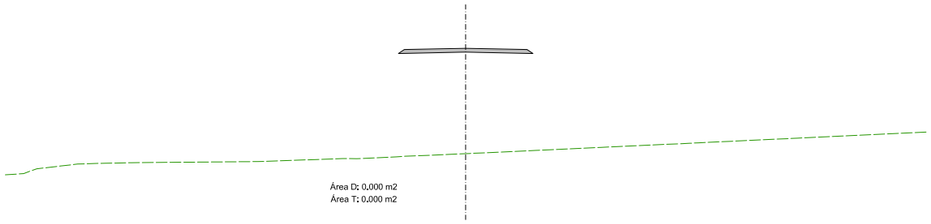

0+410
CR: 259.160

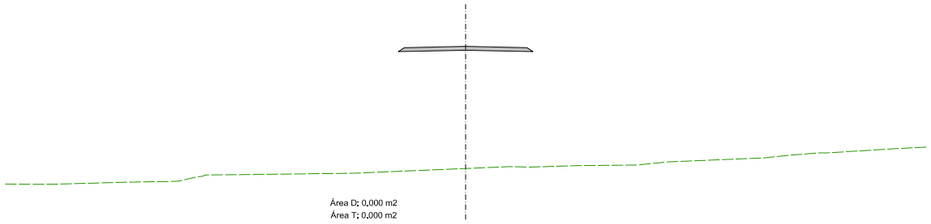

0+400
CR: 259.264

Agencia de Obra Pública de la Junta de Andalucía CONSEJERÍA DE FOMENTO Y VIVIENDA	JUNTA DE ANDALUCIA CONSEJERÍA DE FOMENTO Y VIVIENDA Dirección General de Infraestructuras	AUTOR DEL PROYECTO HORACIO PEDRAZA MARTÍNEZ	REVISADO POR JUAN HERRERA MOSCARDÓ	TÍTULO: AUTOVÍA DEL ALMANZORA (A-334). PROYECTO DE CONSTRUCCIÓN ACTUALIZADO. TRAMO: INTERSECCION EL CUCADOR – ENLACE CON AL-7106 EN LA CONCEPCION	SUSTITUYE A: SUSTITUIDO POR:	FECHA: OCTUBRE 2017 CLAVE: C-AL0120/APR0	ESCALA: E.H: 1/2000 E.V: 1/200 FORMATO ORIGINAL UNE A-1	PERFILES TRANSVERSALES REPOSICIÓN DE CARRETERAS CAMINO 0+040 NOMBRE DEL FICHERO DIGITAL: 2.09.3. PERF TRANS. CTRA CAM PEC.dwg	NÚMERO DE PLANO: 2.9.3.2 HOJA 3 DE 5

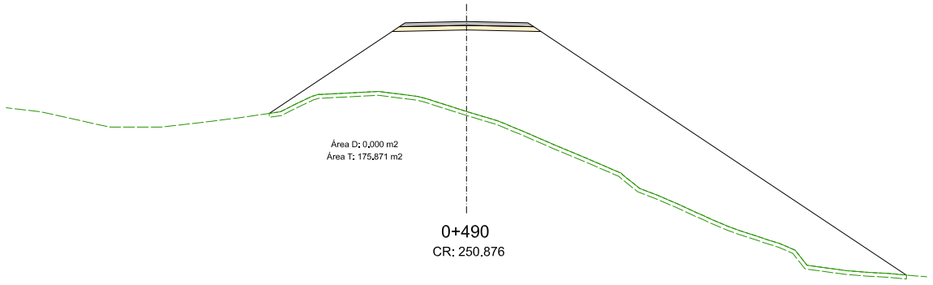

0+490
CR: 250.876

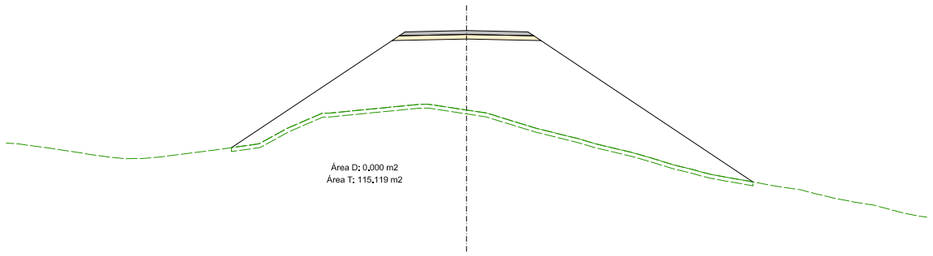

0+480
CR: 252.376

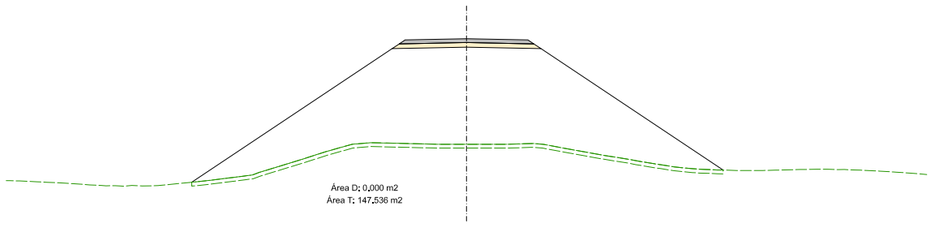

0+470
CR: 253.876

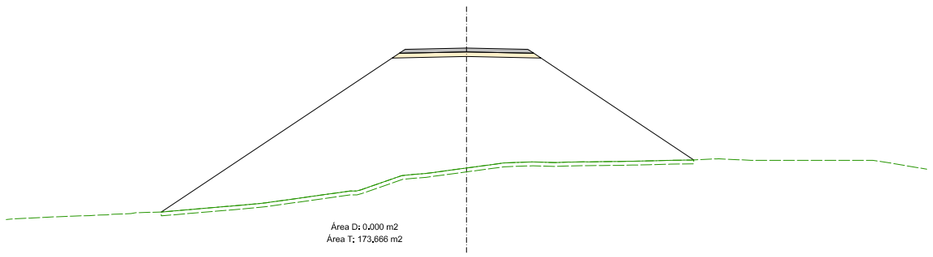

0+460
CR: 255.308

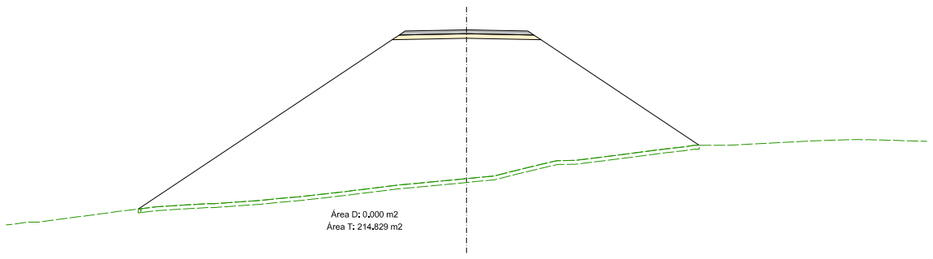

0+450
CR: 256.523

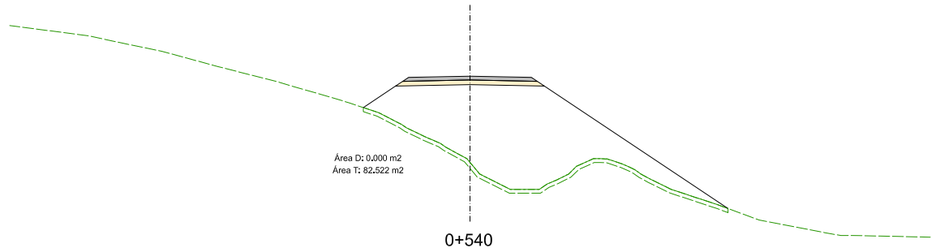

0+540
CR: 243.376

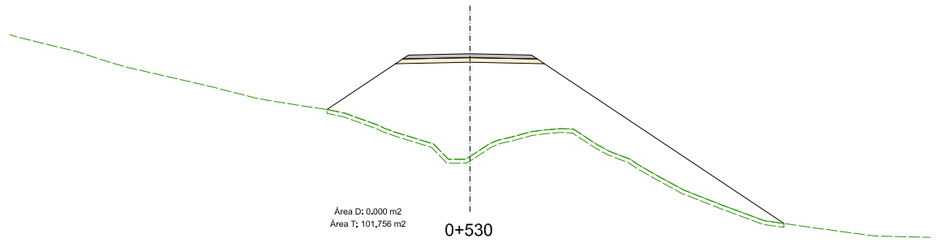

0+530
CR: 244.876

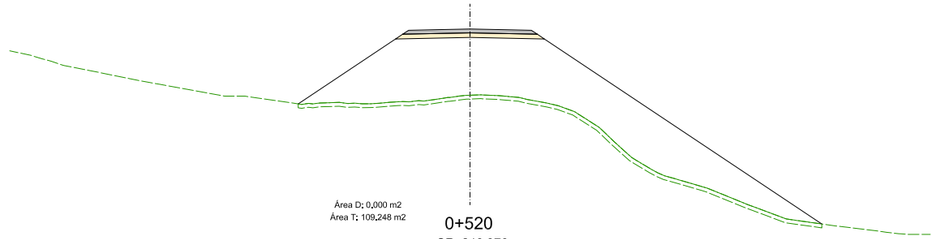

0+520
CR: 246.376

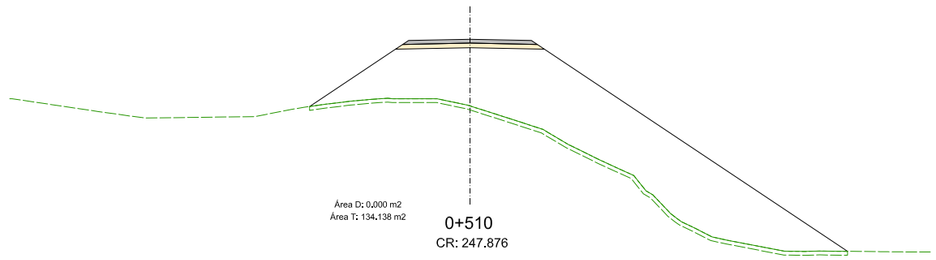

0+510
CR: 247.876

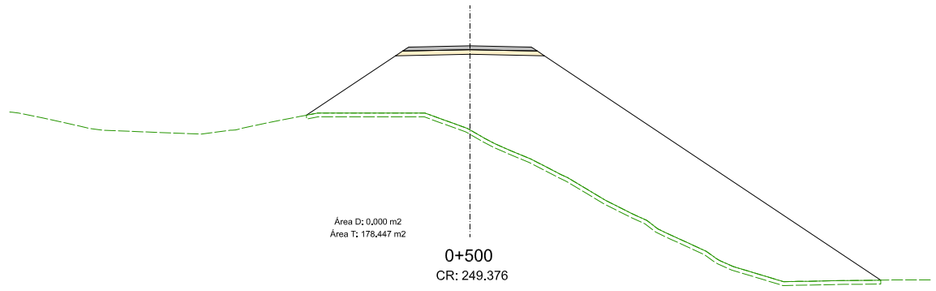

0+500
CR: 249.376

Agencia de Obra Pública de la Junta de Andalucía CONSEJERÍA DE FOMENTO Y VIVIENDA	JUNTA DE ANDALUCIA CONSEJERÍA DE FOMENTO Y VIVIENDA Dirección General de Infraestructuras	AUTOR DEL PROYECTO HORACIO PEDRAZA MARTÍNEZ	REVISADO POR JUAN HERRERA MOSCARDÓ	TÍTULO: AUTOVÍA DEL ALMANZORA (A-334). PROYECTO DE CONSTRUCCIÓN ACTUALIZADO. TRAMO: INTERSECCION EL CUCADOR – ENLACE CON AL-7106 EN LA CONCEPCION	SUSTITUYE A: SUSTITUIDO POR:	FECHA: OCTUBRE 2017 CLAVE: C-AL0120/APR0	ESCALA: E.H: 1/2000 E.V: 1/200 FORMATO ORIGINAL UNE A-1	PERFILES TRANSVERSALES REPOSICIÓN DE CARRETERAS CAMINO 0+040 NOMBRE DEL FICHERO DIGITAL: 2.09.3. PERF TRANS. CTRA CAM PEC.dwg	NÚMERO DE PLANO: 2.9.3.2 HOJA 4 DE 5

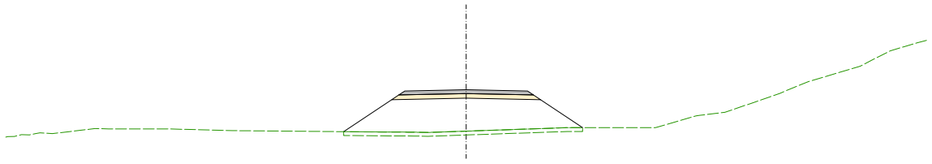

0+600
CR: 234.471

Área D: 0,000 m2
Área T: 29,978 m2

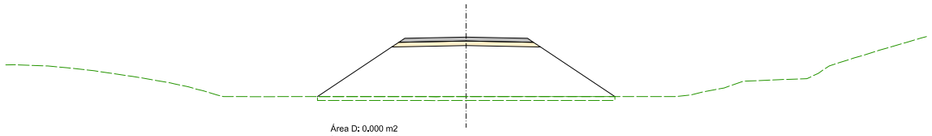

Área D: 0,000 m2
Área T: 52,270 m2

0+590
CR: 235.875

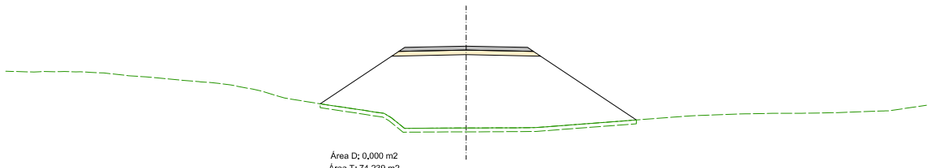

Área D: 0,000 m2
Área T: 74,239 m2

0+580
CR: 237.375

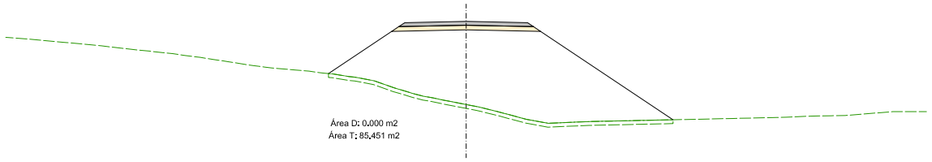

Área D: 0,000 m2
Área T: 85,451 m2

0+570
CR: 238.875

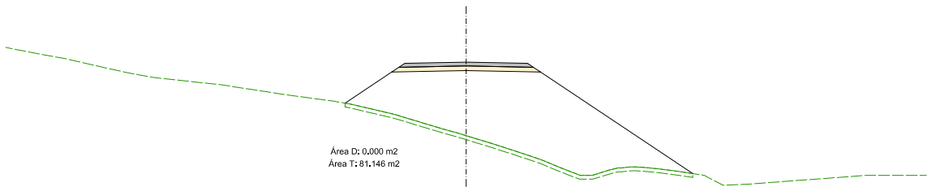

Área D: 0,000 m2
Área T: 81,146 m2

0+560
CR: 240.375

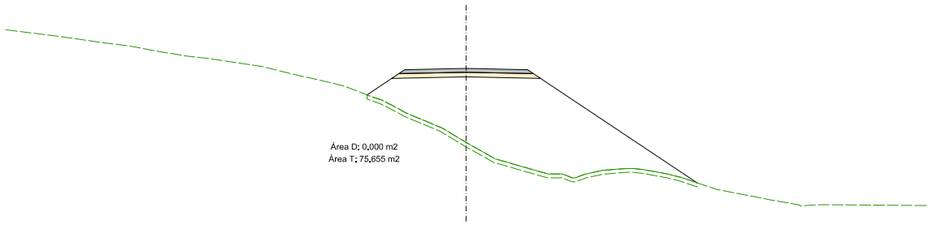

Área D: 0,000 m2
Área T: 75,655 m2

0+550
CR: 241.876

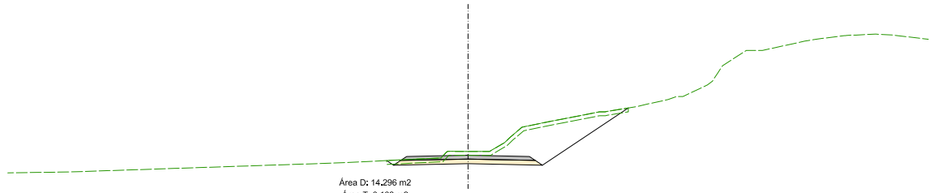

Área D: 14,296 m2
Área T: 0,108 m2

0+659
CR: 230.173



Área D: 16,190 m2
Área T: 0,297 m2

0+650
CR: 230.450

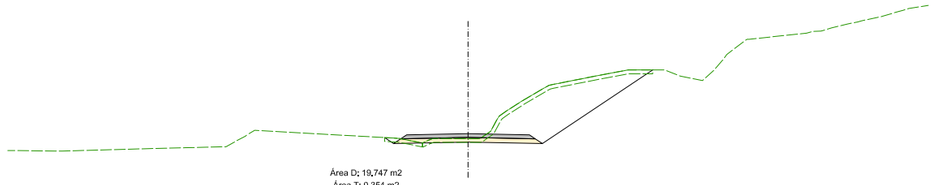

Área D: 19,747 m2
Área T: 0,354 m2

0+640
CR: 230.854

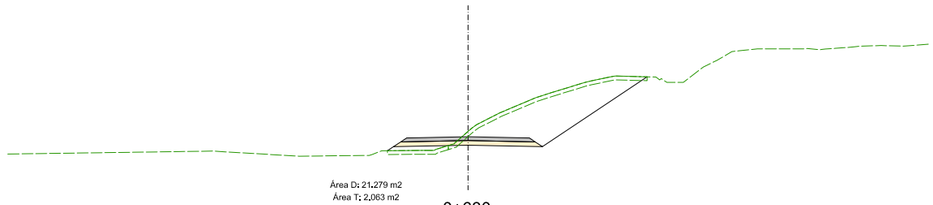

Área D: 21,279 m2
Área T: 2,063 m2

0+630
CR: 231.458

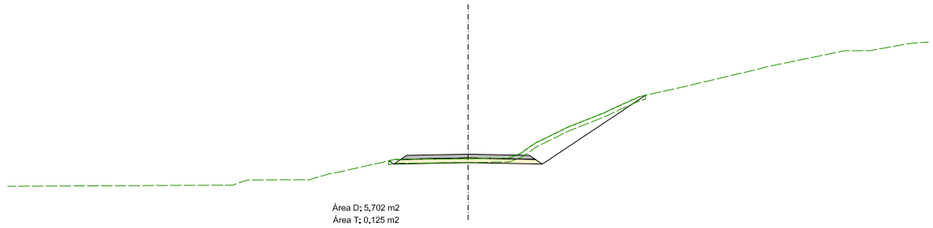

Área D: 5,702 m2
Área T: 0,125 m2

0+620
CR: 232.263

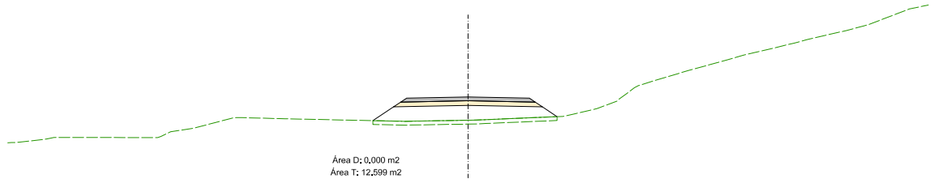

Área D: 0,000 m2
Área T: 12,599 m2

0+610
CR: 233.267

Agencia de Obra Pública de la Junta de Andalucía CONSEJERÍA DE FOMENTO Y VIVIENDA	JUNTA DE ANDALUCIA CONSEJERÍA DE FOMENTO Y VIVIENDA Dirección General de Infraestructuras	AUTOR DEL PROYECTO HORACIO PEDRAZA MARTÍNEZ	REVISADO POR JUAN HERRERA MOSCARDÓ	TITULO: AUTOVÍA DEL ALMANZORA (A-334). PROYECTO DE CONSTRUCCIÓN ACTUALIZADO. TRAMO: INTERSECCION EL CUCADOR – ENLACE CON AL-7106 EN LA CONCEPCION	SUSTITUYE A: SUSTITUIDO POR:	FECHA: OCTUBRE 2017 CLAVE: C-AL0120/APR0	ESCALA: E.H: 1/2000 E.V: 1/200 FORMATO ORIGINAL UNE A-1	PERFILES TRANSVERSALES REPOSICIÓN DE CARRETERAS CAMINO 0+040 NOMBRE DEL FICHERO DIGITAL: 2.09.3. PERF TRANS. CTRA CAM PEC.dwg	NÚMERO DE PLANO: 2.9.3.2 HOJA 5 DE 5

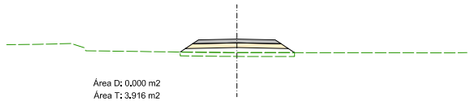

0+040
CR: 225.761

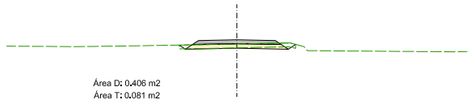

0+030
CR: 225.708

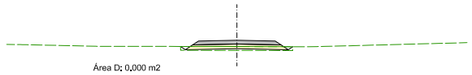

0+020
CR: 225.676

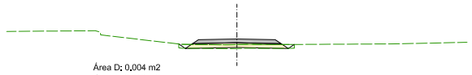

0+010
CR: 225.736

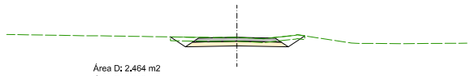

0+000
CR: 225.895

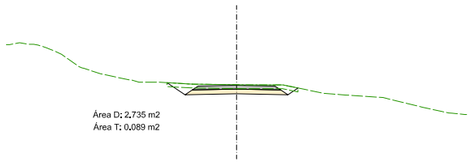

0+085
CR: 226.802

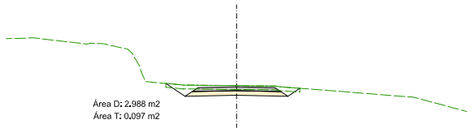

0+080
CR: 226.654

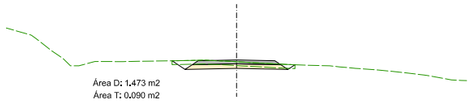

0+070
CR: 226.381

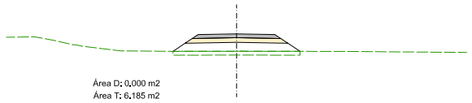

0+060
CR: 226.109

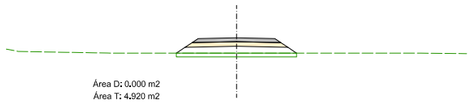

0+050
CR: 225.885

Agencia de Obra Pública de la Junta de Andalucía CONSEJERÍA DE FOMENTO Y VIVIENDA	JUNTA DE ANDALUCIA CONSEJERÍA DE FOMENTO Y VIVIENDA Dirección General de Infraestructuras	AUTOR DEL PROYECTO HORACIO PEDRAZA MARTÍNEZ	REVISADO POR JUAN HERRERA MOSCARDÓ	TITULO: AUTOVÍA DEL ALMANZORA (A-334). PROYECTO DE CONSTRUCCIÓN ACTUALIZADO. TRAMO: INTERSECCION EL CUCADOR – ENLACE CON AL-7106 EN LA CONCEPCION	SUSTITUYE A: SUSTITUIDO POR:	FECHA: OCTUBRE 2017 CLAVE: C-AL0120/APR0	ESCALA: E.H: 1/2000 E.V: 1/200 FORMATO ORIGINAL UNE A-1	PERFILES TRANSVERSALES REPOSICIÓN DE CARRETERAS CAMINO 0+380 MI NOMBRE DEL FICHERO DIGITAL: 2.09.3. PERF TRANS. CTRA CAM PEC.dwg	NÚMERO DE PLANO: 2.9.3.3 HOJA 1 DE 1

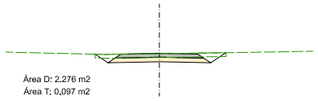

0+060
CR: 248.788

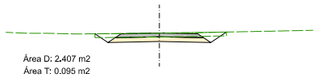

0+050
CR: 248.170

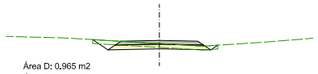

0+040
CR: 247.650

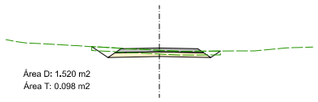

0+030
CR: 247.229

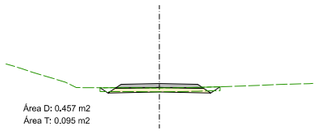

0+020
CR: 246.905

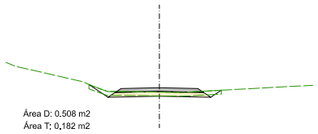

0+010
CR: 246.605

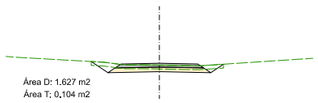

0+000
CR: 246.305

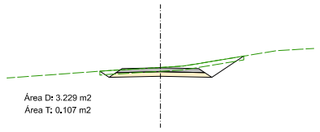

0+130
CR: 251.883

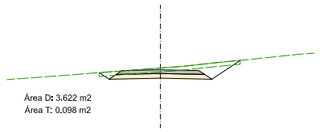

0+120
CR: 251.783

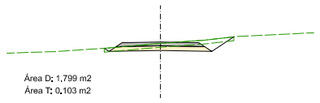

0+110
CR: 251.630

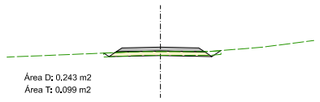

0+100
CR: 251.284

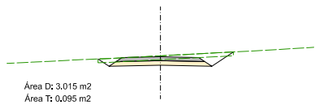

0+090
CR: 250.738

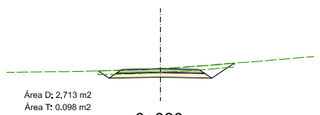

0+080
CR: 250.088

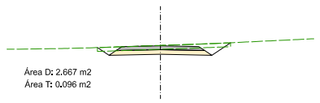

0+070
CR: 249.438

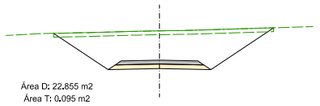

0+200
CR: 258.403

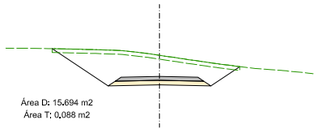

0+190
CR: 257.312

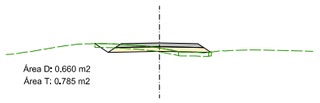

0+180
CR: 255.599

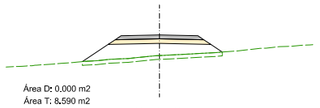

0+170
CR: 254.042

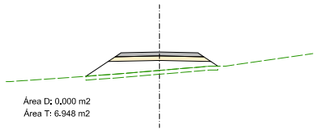

0+160
CR: 252.922

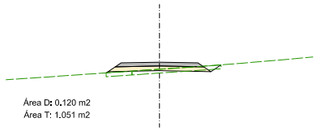

0+150
CR: 252.237

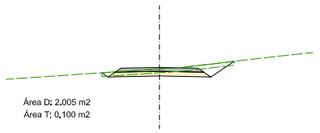

0+140
CR: 251.983

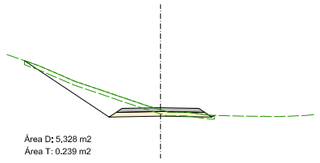

0+270
CR: 251.290

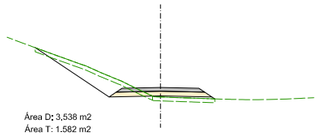

0+260
CR: 252.609

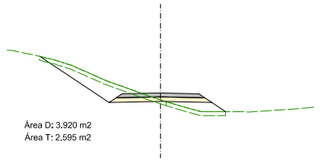

0+250
CR: 254.215

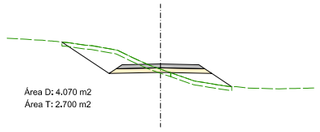

0+240
CR: 256.102

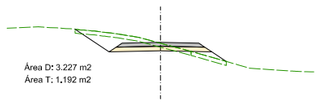

0+230
CR: 257.677

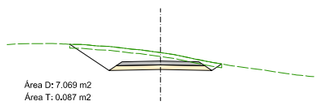

0+220
CR: 258.586

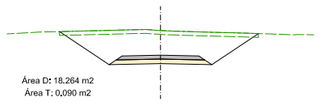

0+210
CR: 258.828

Agencia de Obra Pública de la Junta de Andalucía CONSEJERÍA DE FOMENTO Y VIVIENDA	JUNTA DE ANDALUCIA CONSEJERÍA DE FOMENTO Y VIVIENDA Dirección General de Infraestructuras	AUTOR DEL PROYECTO HORACIO PEDRAZA MARTÍNEZ	REVISADO POR JUAN HERRERA MOSCARDÓ	TITULO: AUTOVÍA DEL ALMANZORA (A-334). PROYECTO DE CONSTRUCCIÓN ACTUALIZADO. TRAMO: INTERSECCION EL CUCADOR – ENLACE CON AL-7106 EN LA CONCEPCION	SUSTITUYE A: SUSTITUIDO POR:	FECHA: OCTUBRE 2017 CLAVE: C-AL0120/APR0	ESCALA: E.H: 1/2000 E.V: 1/200 FORMATO ORIGINAL UNE A-1	PERFILES TRANSVERSALES REPOSICIÓN DE CARRETERAS CAMINO 1+140 MD NOMBRE DEL FICHERO DIGITAL: 2.09.3. PERF TRANS. CTRA CAM PEC.dwg	NÚMERO DE PLANO: 2.9.3.4 HOJA 1 DE 4

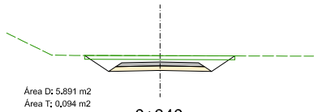

0+340
CR: 244.274

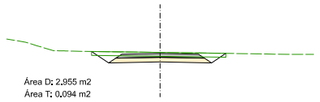

0+330
CR: 244.822

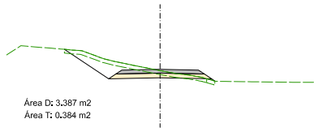

0+320
CR: 245.780

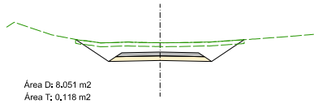

0+310
CR: 246.880

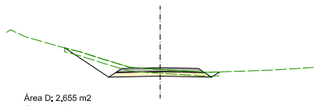

0+300
CR: 247.980

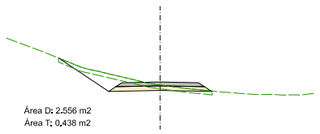

0+290
CR: 249.080

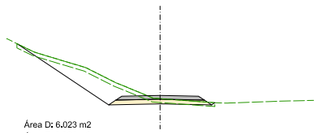

0+280
CR: 250.181

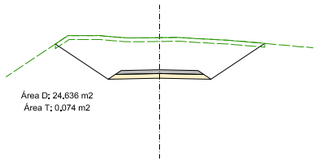

0+410
CR: 249.778

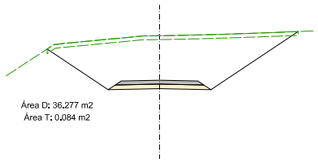

0+400
CR: 249.113

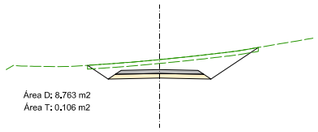

0+390
CR: 247.782

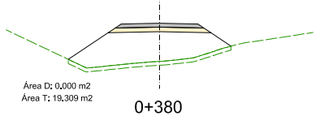

0+380
CR: 246.250

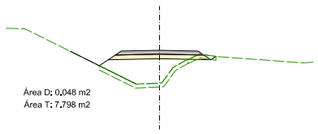

0+370
CR: 245.131

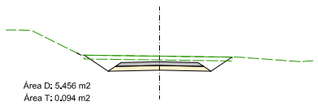

0+360
CR: 244.429

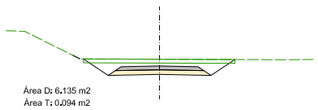

0+350
CR: 244.143

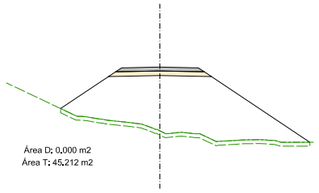

0+470
CR: 241.896

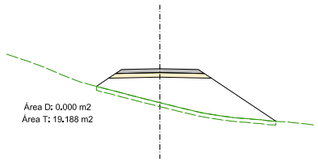

0+460
CR: 243.853

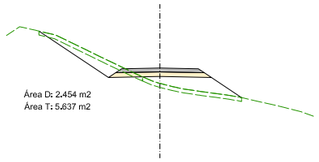

0+450
CR: 245.853

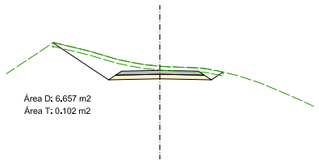

0+440
CR: 247.771

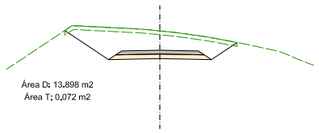

0+430
CR: 249.107

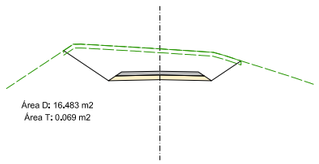

0+420
CR: 249.776

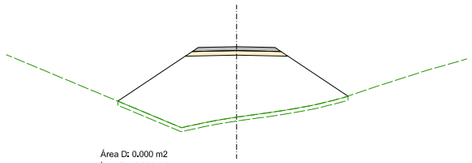

0+530
CR: 243.279

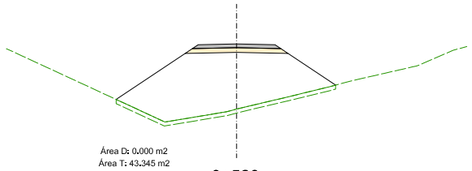

0+520
CR: 241.417

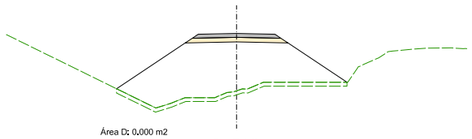

0+510
CR: 240.179

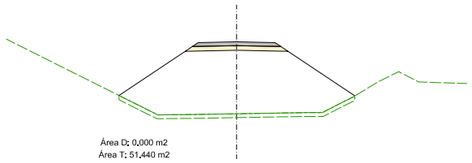

0+500
CR: 239.608

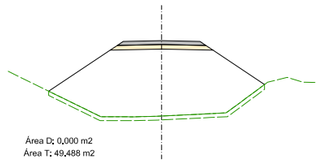

0+490
CR: 239.704

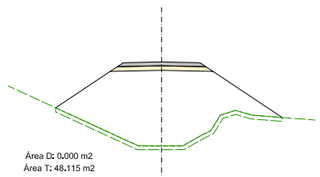

0+480
CR: 240.466

Agencia de Obra Pública de la Junta de Andalucía CONSEJERÍA DE FOMENTO Y VIVIENDA	JUNTA DE ANDALUCIA CONSEJERÍA DE FOMENTO Y VIVIENDA Dirección General de Infraestructuras	AUTOR DEL PROYECTO HORACIO PEDRAZA MARTÍNEZ	REVISADO POR JUAN HERRERA MOSCARDÓ	TITULO: AUTOVÍA DEL ALMANZORA (A-334). PROYECTO DE CONSTRUCCIÓN ACTUALIZADO. TRAMO: INTERSECCION EL CUCADOR – ENLACE CON AL-7106 EN LA CONCEPCION	SUSTITUYE A: SUSTITUIDO POR:	FECHA: OCTUBRE 2017 CLAVE: C-AL0120/APR0	ESCALA: E.H: 1/2000 E.V: 1/200 FORMATO ORIGINAL UNE A–1	PERFILES TRANSVERSALES REPOSICIÓN DE CARRETERAS CAMINO 1+140 MD NOMBRE DEL FICHERO DIGITAL: 2.09.3. PERF TRANS. CTRA CAM PEC.dwg	NÚMERO DE PLANO: 2.9.3.4 HOJA 2 DE 4

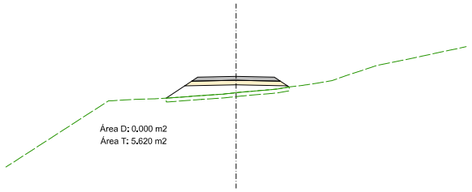

0+590
CR: 255.279

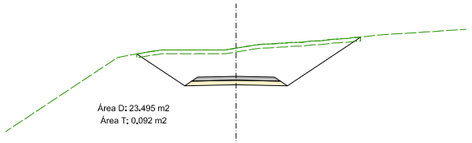

0+580
CR: 253.279

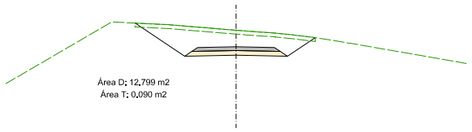

0+570
CR: 251.279

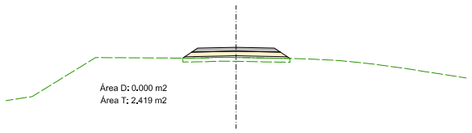

0+560

CR: 249.279

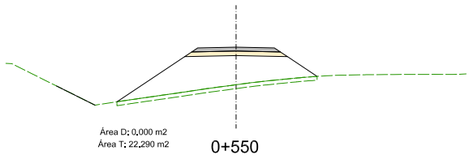

0+550
CR: 247.279

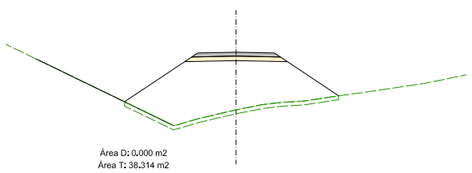

0+540
CR: 245.279

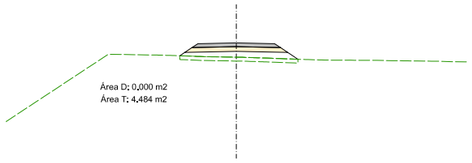

0+640
CR: 257.509

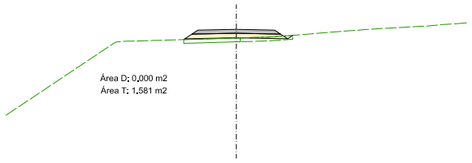

0+630
CR: 258.395

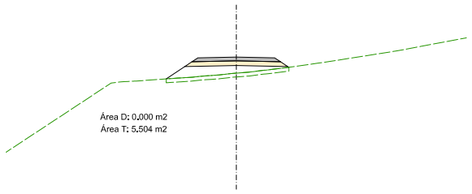

0+620
CR: 258.613

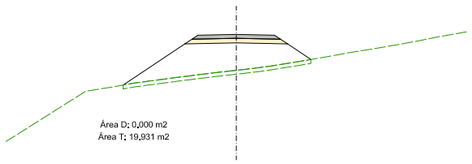

0+610
CR: 258.165

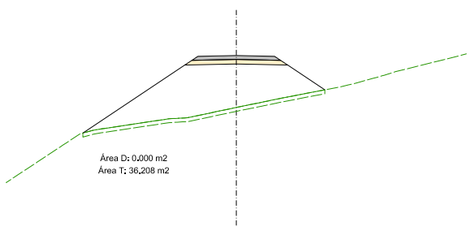

0+600
CR: 257.050

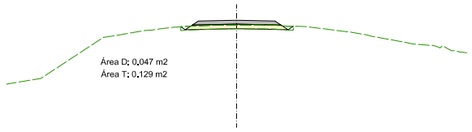

0+690
CR: 248.976

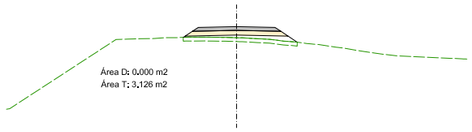

0+680
CR: 250.584

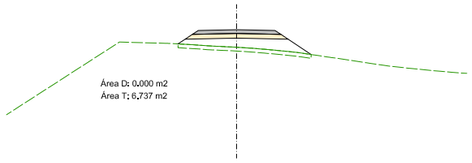

0+670
CR: 252.363

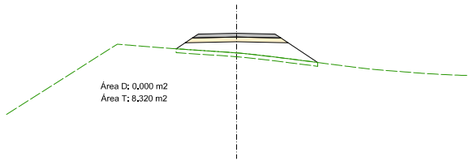

0+660
CR: 254.163

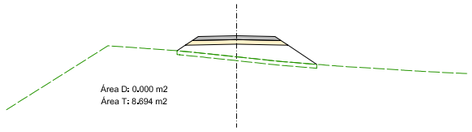

0+650
CR: 255.963

Agencia de Obra Pública de la Junta de Andalucía CONSEJERÍA DE FOMENTO Y VIVIENDA	JUNTA DE ANDALUCIA CONSEJERÍA DE FOMENTO Y VIVIENDA Dirección General de Infraestructuras	AUTOR DEL PROYECTO HORACIO PEDRAZA MARTINEZ	REVISADO POR JUAN HERRERA MOSCARDÓ	TITULO: AUTOVÍA DEL ALMANZORA (A-334). PROYECTO DE CONSTRUCCIÓN ACTUALIZADO. TRAMO: INTERSECCION EL CUCADOR – ENLACE CON AL-7106 EN LA CONCEPCION	SUSTITUYE A: SUSTITUIDO POR:	FECHA: OCTUBRE 2017 CLAVE: C-AL0120/APR0	ESCALA: E.H: 1/2000 E.V: 1/200 FORMATO ORIGINAL UNE A-1	PERFILES TRANSVERSALES REPOSICIÓN DE CARRETERAS CAMINO 1+140 MD NOMBRE DEL FICHERO DIGITAL: 2.09.3. PERF TRANS. CTRA CAM PEC.dwg	NÚMERO DE PLANO: 2.9.3.4 HOJA 3 DE 4

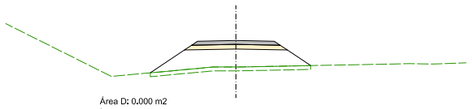

0+740
CR: 243.722

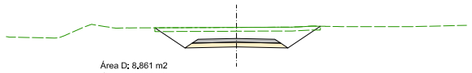

0+790
CR: 239.822

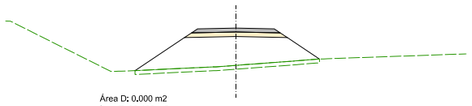

0+730
CR: 244.522

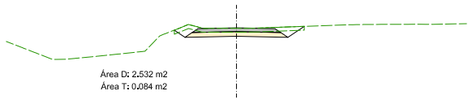

0+780
CR: 240.522

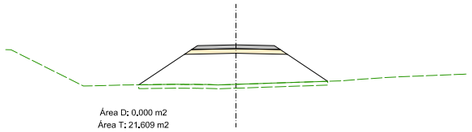

0+720
CR: 245.352

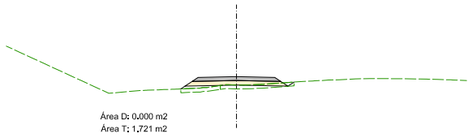

0+770
CR: 241.322

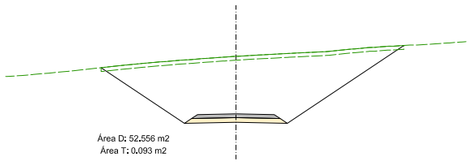

0+814
CR: 238.944

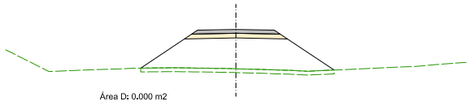

0+710
CR: 246.360

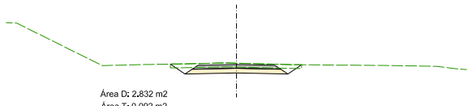

0+760
CR: 242.122

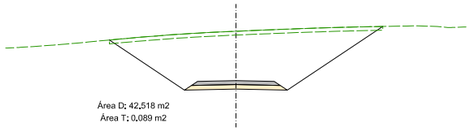

0+810
CR: 239.022

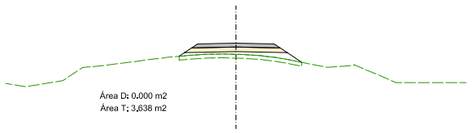

0+700
CR: 247.568

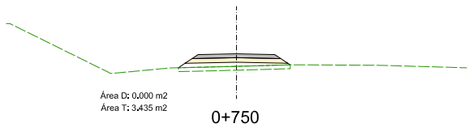

0+750
CR: 242.922

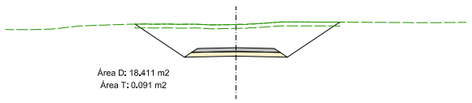

0+800
CR: 239.322

Agencia de Obra Pública de la Junta de Andalucía CONSEJERÍA DE FOMENTO Y VIVIENDA	JUNTA DE ANDALUCIA CONSEJERÍA DE FOMENTO Y VIVIENDA Dirección General de Infraestructuras	AUTOR DEL PROYECTO HORACIO PEDRAZA MARTÍNEZ	REVISADO POR JUAN HERRERA MOSCARDÓ	TITULO: AUTOVÍA DEL ALMANZORA (A-334). PROYECTO DE CONSTRUCCIÓN ACTUALIZADO. TRAMO: INTERSECCION EL CUCADOR – ENLACE CON AL-7106 EN LA CONCEPCION	SUSTITUYE A: SUSTITUIDO POR:	FECHA: OCTUBRE 2017 CLAVE: C-AL0120/APR0	ESCALA: E.H: 1/2000 E.V: 1/200 FORMATO ORIGINAL UNE A–1	PERFILES TRANSVERSALES REPOSICIÓN DE CARRETERAS CAMINO 1+140 MD NOMBRE DEL FICHERO DIGITAL: 2.09.3. PERF TRANS. CTRA CAM PEC.dwg	NÚMERO DE PLANO: 2.9.3.4 HOJA 4 DE 4

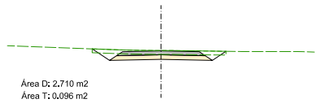

0+040
CR: 245.037

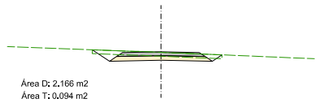

0+030
CR: 244.977

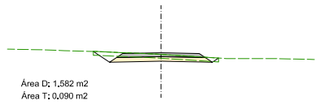

0+020
CR: 244.917

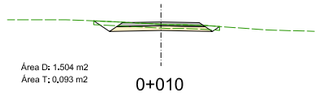

0+010
CR: 244.857

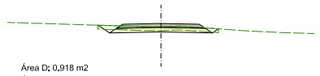

0+000
CR: 244.797

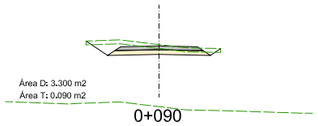

0+090
CR: 245.337

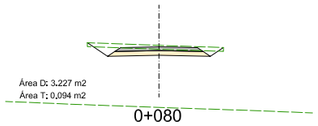

0+080
CR: 245.277

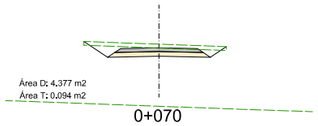

0+070
CR: 245.217

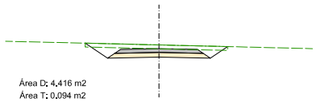

0+060
CR: 245.157

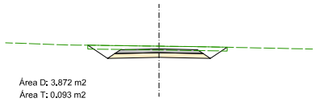

0+050
CR: 245.097

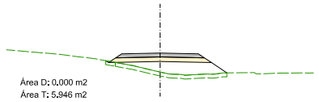

0+140
CR: 238.813

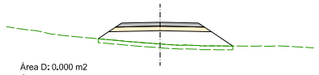

0+130
CR: 240.813

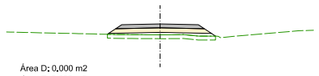

0+120
CR: 242.795

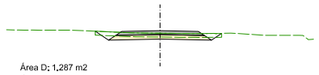

0+110
CR: 244.307

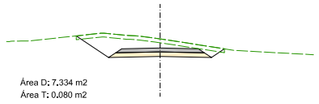

0+100
CR: 245.152

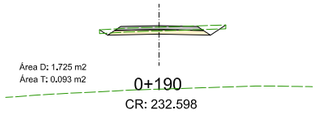

0+190
CR: 232.598

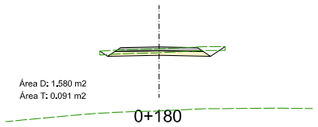

0+180
CR: 233.298

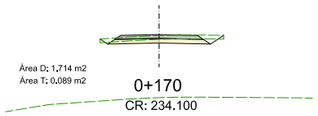

0+170
CR: 234.100

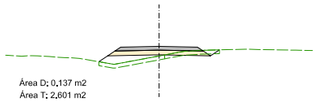

0+160
CR: 235.285

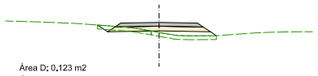

0+150
CR: 236.871

Agencia de Obra Pública de la Junta de Andalucía CONSEJERÍA DE FOMENTO Y VIVIENDA	JUNTA DE ANDALUCIA CONSEJERÍA DE FOMENTO Y VIVIENDA Dirección General de Infraestructuras	AUTOR DEL PROYECTO HORACIO PEDRAZA MARTÍNEZ	REVISADO POR JUAN HERRERA MOSCARDÓ	TITULO: AUTOVÍA DEL ALMANZORA (A-334). PROYECTO DE CONSTRUCCIÓN ACTUALIZADO. TRAMO: INTERSECCION EL CUCADOR – ENLACE CON AL-7106 EN LA CONCEPCION	SUSTITUYE A: SUSTITUIDO POR:	FECHA: OCTUBRE 2017 CLAVE: C-AL0120/APR0	ESCALA: E.H: 1/2000 E.V: 1/200 FORMATO ORIGINAL UNE A–1	PERFILES TRANSVERSALES REPOSICIÓN DE CARRETERAS CAMINO 2+050 NOMBRE DEL FICHERO DIGITAL: 2.09.3. PERF TRANS. CTRA CAM PEC.dwg	NÚMERO DE PLANO: 2.9.3.5 HOJA 1 DE 3

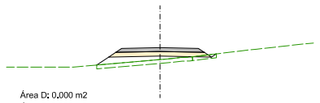

0+240
CR: 229.264

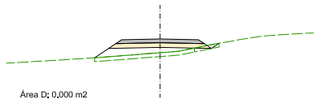

0+230
CR: 229.806

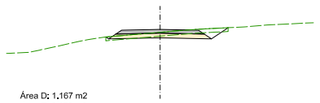

0+220
CR: 230.498

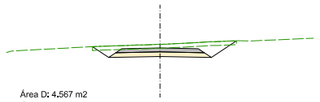

0+210
CR: 231.198

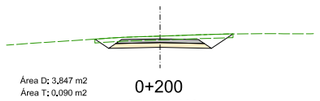

0+200
CR: 231.898

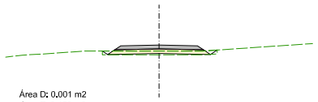

0+290
CR: 229.388

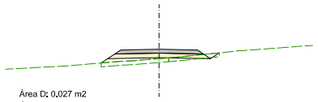

0+280
CR: 229.088

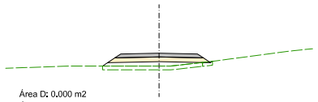

0+270
CR: 228.838

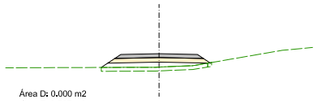

0+260
CR: 228.780

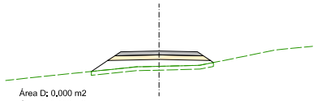

0+250
CR: 228.922

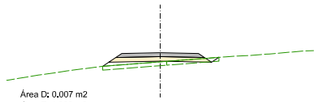

0+340
CR: 230.885

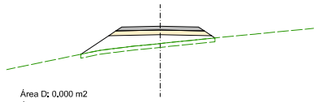

0+330
CR: 230.588

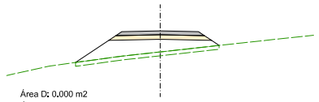

0+320
CR: 230.288

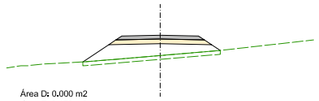

0+310
CR: 229.988

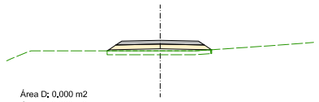

0+300
CR: 229.688

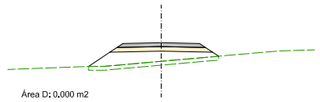

0+390
CR: 231.538

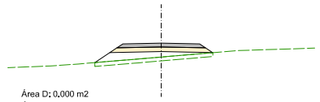

0+380
CR: 231.488

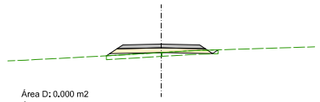

0+370
CR: 231.430

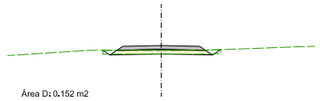

0+360
CR: 231.315

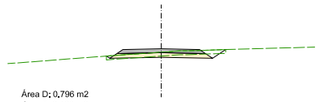

0+350
CR: 231.134

Agencia de Obra Pública de la Junta de Andalucía CONSEJERÍA DE FOMENTO Y VIVIENDA	JUNTA DE ANDALUCIA CONSEJERÍA DE FOMENTO Y VIVIENDA Dirección General de Infraestructuras	AUTOR DEL PROYECTO HORACIO PEDRAZA MARTÍNEZ	REVISADO POR JUAN HERRERA MOSCARDÓ	TÍTULO: AUTOVÍA DEL ALMANZORA (A-334). PROYECTO DE CONSTRUCCIÓN ACTUALIZADO. TRAMO: INTERSECCION EL CUCADOR – ENLACE CON AL-7106 EN LA CONCEPCION	SUSTITUYE A: SUSTITUIDO POR:	FECHA: OCTUBRE 2017 CLAVE: C-AL0120/APR0	ESCALA: E.H: 1/2000 E.V: 1/200 FORMATO ORIGINAL UNE A–1	PERFILES TRANSVERSALES REPOSICIÓN DE CARRETERAS CAMINO 2+050 NOMBRE DEL FICHERO DIGITAL: 2.09.3. PERF TRANS. CTRA CAM PEC.dwg	NÚMERO DE PLANO: 2.9.3.5 HOJA 2 DE 3

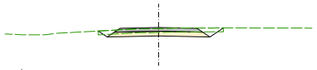

0+440
CR: 232.473

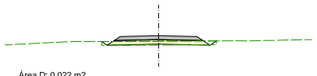

0+430
CR: 231.999

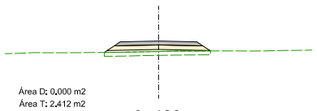

0+420
CR: 231.726

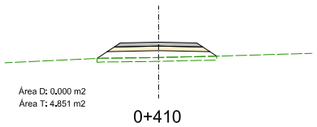

0+410
CR: 231.638

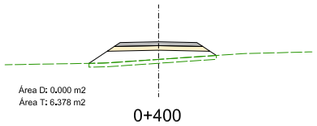

0+400
CR: 231.588

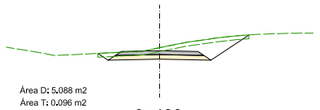

0+490
CR: 237.021

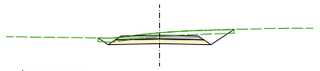

0+480
CR: 236.017

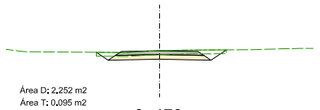

0+470
CR: 235.017

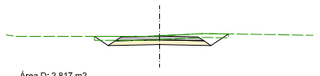

0+460
CR: 234.019

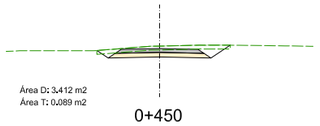

0+450
CR: 233.146

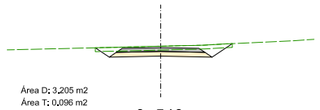

0+540
CR: 243.219

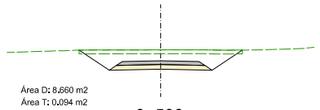

0+530
CR: 242.346

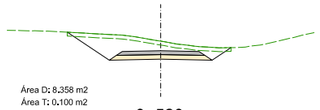

0+520
CR: 240.988

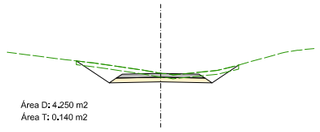

0+510
CR: 239.498

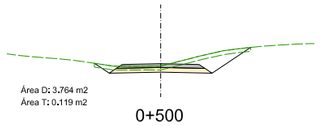

0+500
CR: 238.159

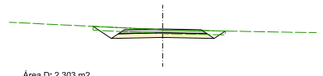

0+578
CR: 242.439

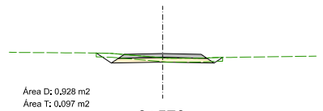

0+570
CR: 242.913

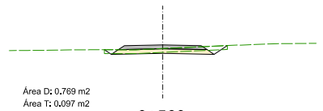

0+560
CR: 243.464

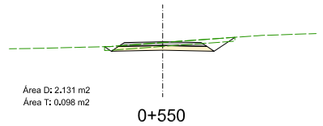

0+550
CR: 243.591

Agencia de Obra Pública de la Junta de Andalucía CONSEJERÍA DE FOMENTO Y VIVIENDA	JUNTA DE ANDALUCIA CONSEJERÍA DE FOMENTO Y VIVIENDA Dirección General de Infraestructuras	AUTOR DEL PROYECTO HORACIO PEDRAZA MARTÍNEZ	REVISADO POR JUAN HERRERA MOSCARDÓ	TITULO: AUTOVÍA DEL ALMANZORA (A-334). PROYECTO DE CONSTRUCCIÓN ACTUALIZADO. TRAMO: INTERSECCION EL CUCADOR – ENLACE CON AL-7106 EN LA CONCEPCION	SUSTITUYE A: SUSTITUIDO POR:	FECHA: OCTUBRE 2017 CLAVE: C-AL0120/APR0	ESCALA: E.H: 1/2000 E.V: 1/200 FORMATO ORIGINAL UNE A–1	PERFILES TRANSVERSALES REPOSICIÓN DE CARRETERAS CAMINO 2+050 NOMBRE DEL FICHERO DIGITAL: 2.09.3. PERF TRANS. CTRA CAM PEC.dwg	NÚMERO DE PLANO: 2.9.3.5 HOJA 3 DE 3