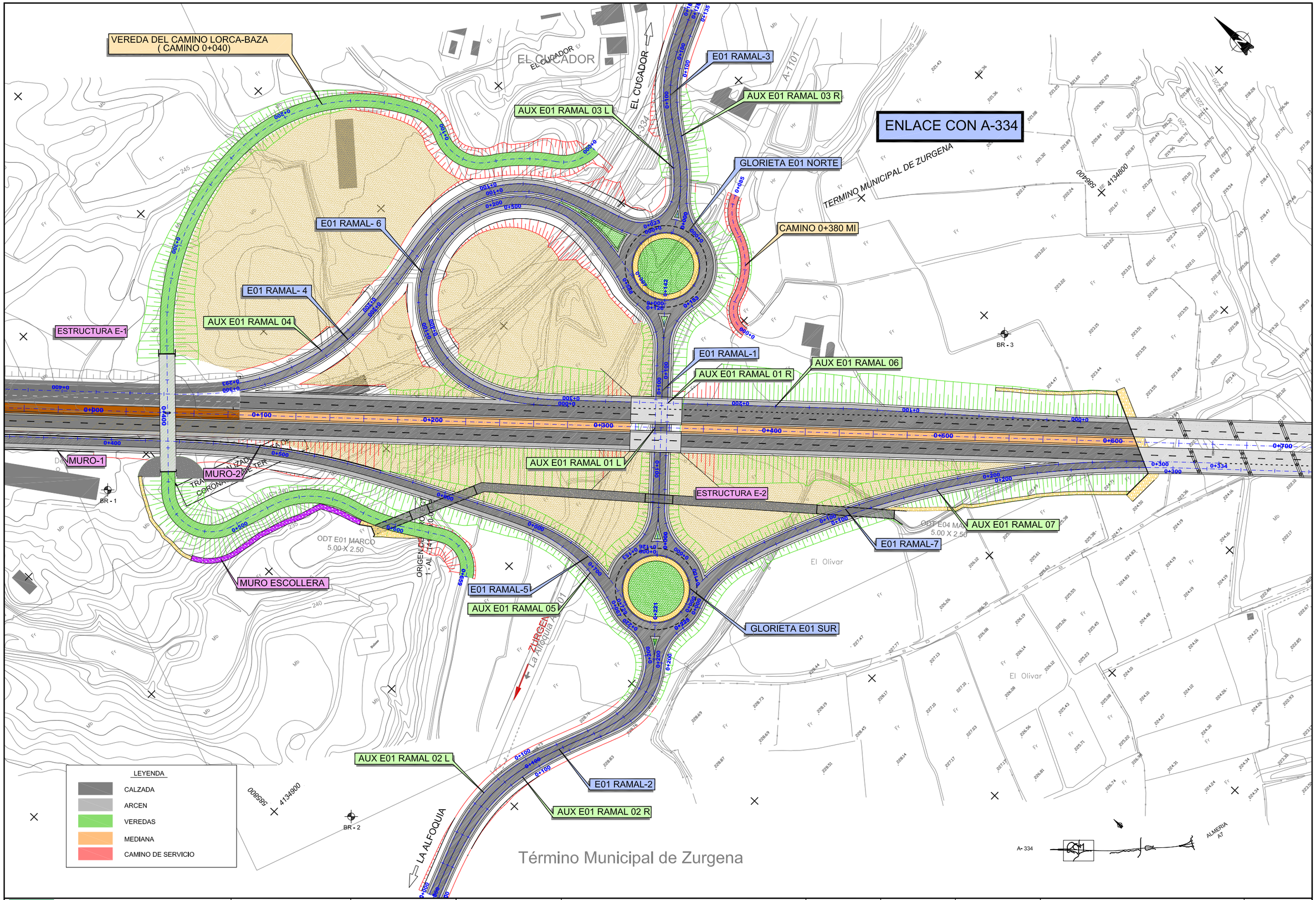

Agencia de Obra Pública de la Junta de Andalucía CONSEJERÍA DE FOMENTO Y VIVIENDA	JUNTA DE ANDALUCIA CONSEJERÍA DE FOMENTO Y VIVIENDA Dirección General de Infraestructuras	AUTOR DEL PROYECTO HORACIO PEDRAZA MARTINEZ	REVISADO POR JUAN HERRERA MOSCARDÓ	TITULO: AUTOVÍA DEL ALMANZORA (A-334). PROYECTO DE CONSTRUCCIÓN ACTUALIZADO. TRAMO: INTERSECCION EL CUCADOR – ENLACE CON AL-7106 EN LA CONCEPCION	SUSTITUYE A: SUSTITUIDO POR:	FECHA: DICIEMBRE 2017 CLAVE: C-AL0120/APR0	ESCALA: 1/1000 FORMATO ORIGINAL UNE A–1	PLANTA GENERAL ENLACE A-334 NOMBRE DEL FICHERO DIGITAL: 2.4.1.1 Planta Enlace A-334.dwg	NÚMERO DE PLANO: 2.4.1.1 HOJA 1 DE 1

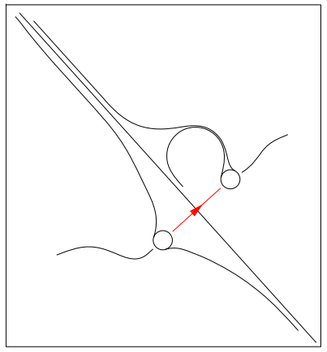

E01 Ramal 01

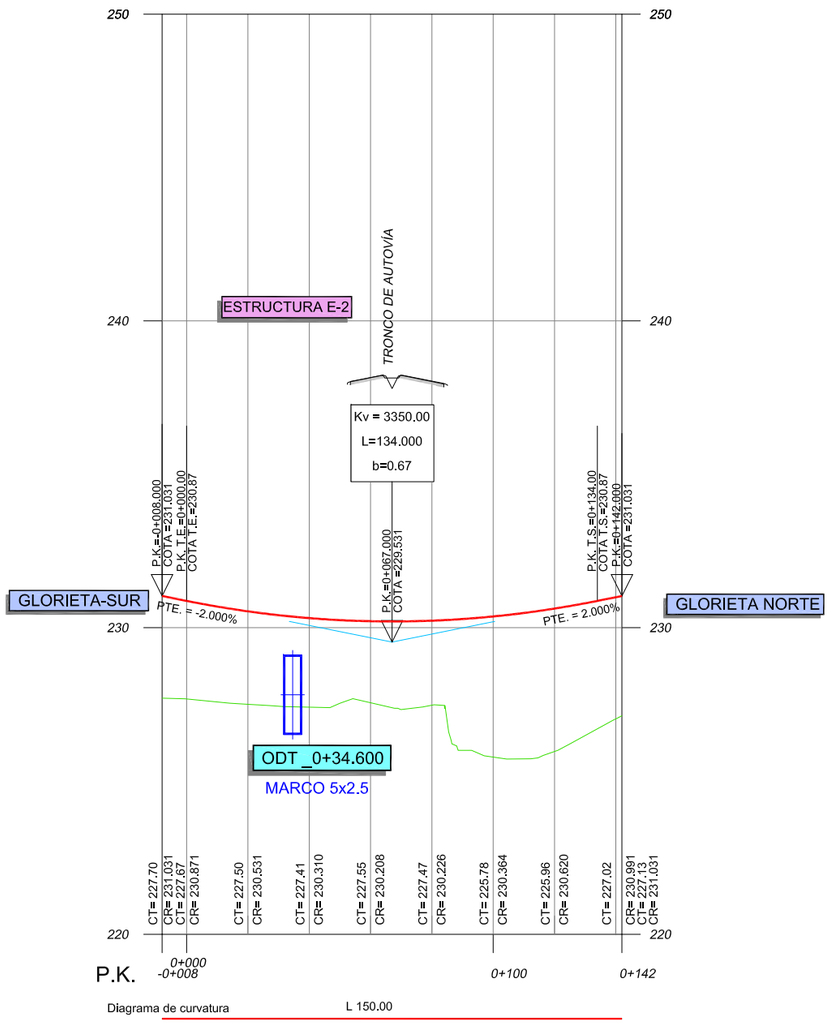

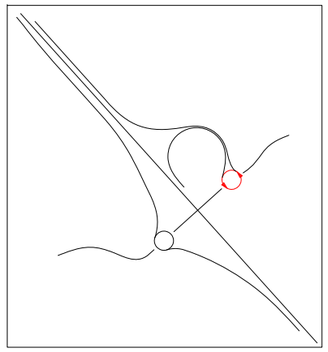

E01 Glorieta Norte

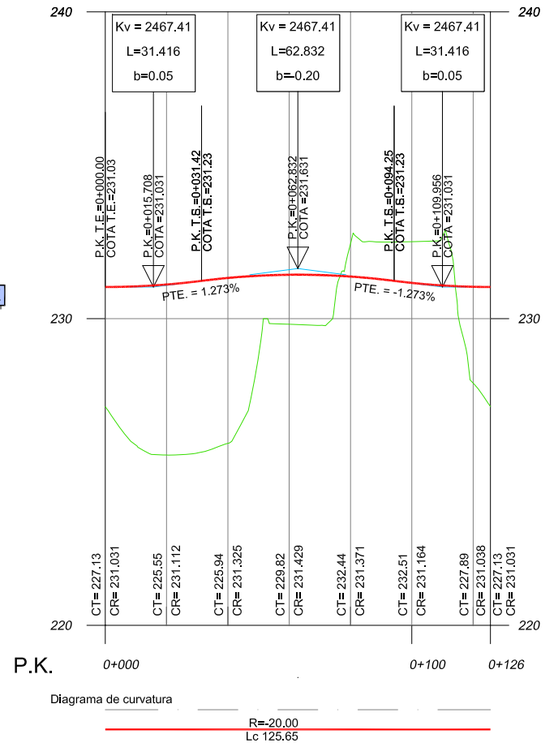

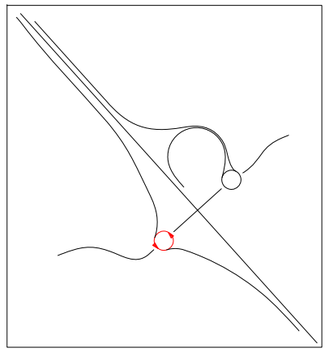

E01 Glorieta Sur

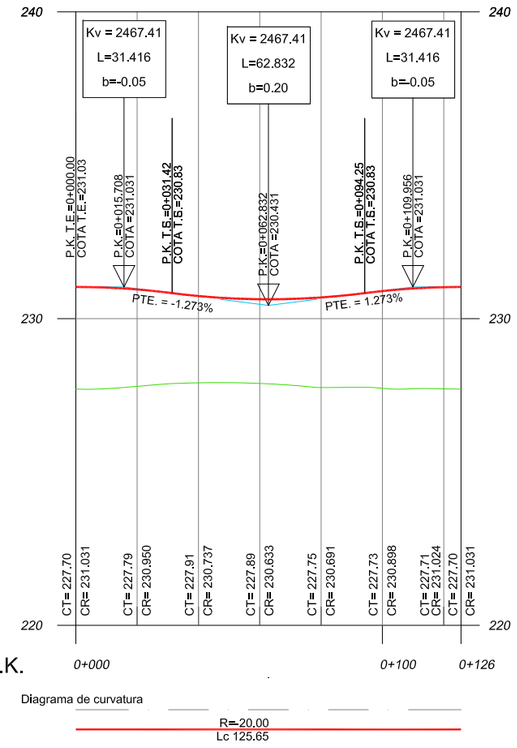

Agencia de Obra Pública de la Junta de Andalucía CONSEJERÍA DE FOMENTO Y VIVIENDA	JUNTA DE ANDALUCIA CONSEJERÍA DE FOMENTO Y VIVIENDA Dirección General de Infraestructuras	AUTOR DEL PROYECTO HORACIO PEDRAZA MARTÍNEZ	REVISADO POR JUAN HERRERA MOSCARDÓ	TÍTULO: AUTOVÍA DEL ALMANZORA (A-334). PROYECTO DE CONSTRUCCIÓN ACTUALIZADO. TRAMO: INTERSECCION EL CUCADOR – ENLACE CON AL-7106 EN LA CONCEPCION	SUSTITUYE A: SUSTITUIDO POR:	FECHA: OCTUBRE 2017 CLAVE: C-AL0120/APR0	ESCALA: E.H: 1/1000 E.V: 1/100 FORMATO ORIGINAL UNE A–1	PERFILES LONGITUDINALES ENLACE CON A -334 RAMAL 1, GLORIETA NORTE Y GLORIETA SUR NOMBRE DEL FICHERO DIGITAL: 2.4.1.2 Perfil Enlace A - 334.dwg	NÚMERO DE PLANO: 2.4.1.2 HOJA 1 DE 6

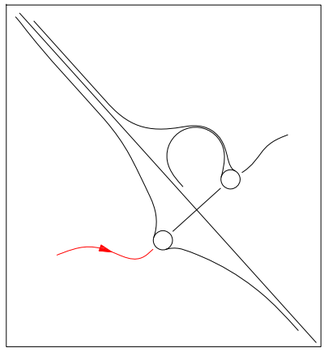

E01 Ramal 02

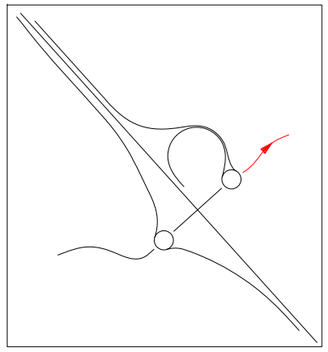

E01 Ramal 03

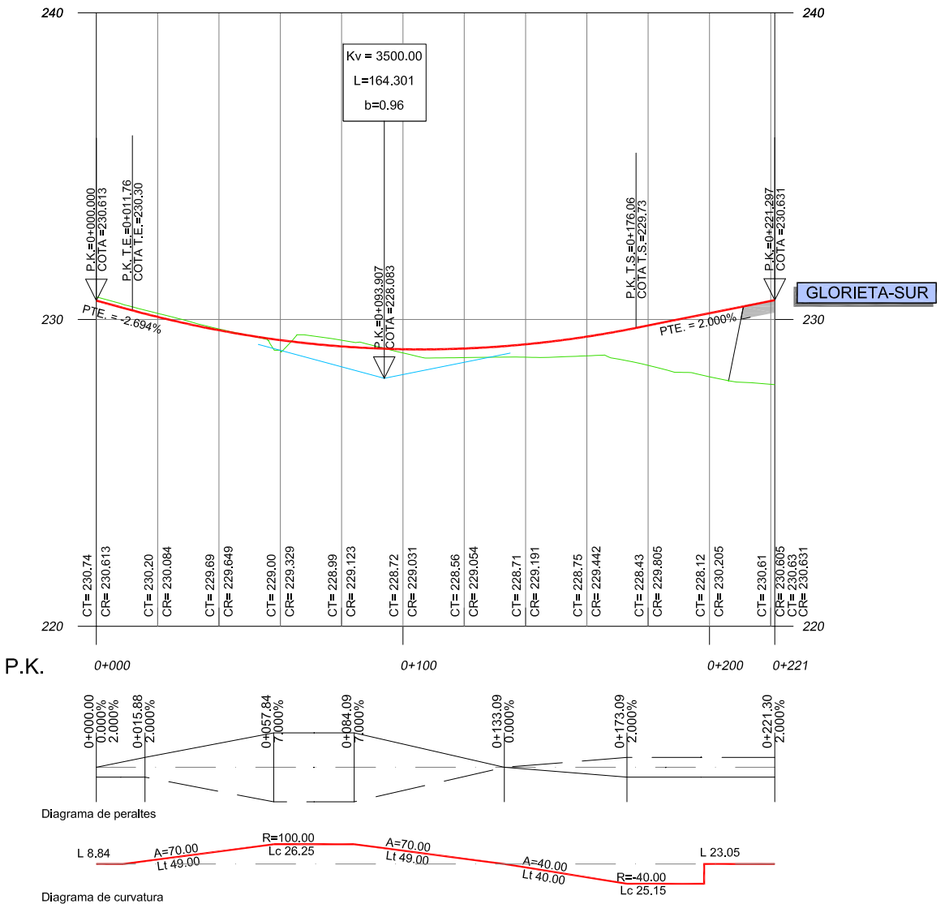

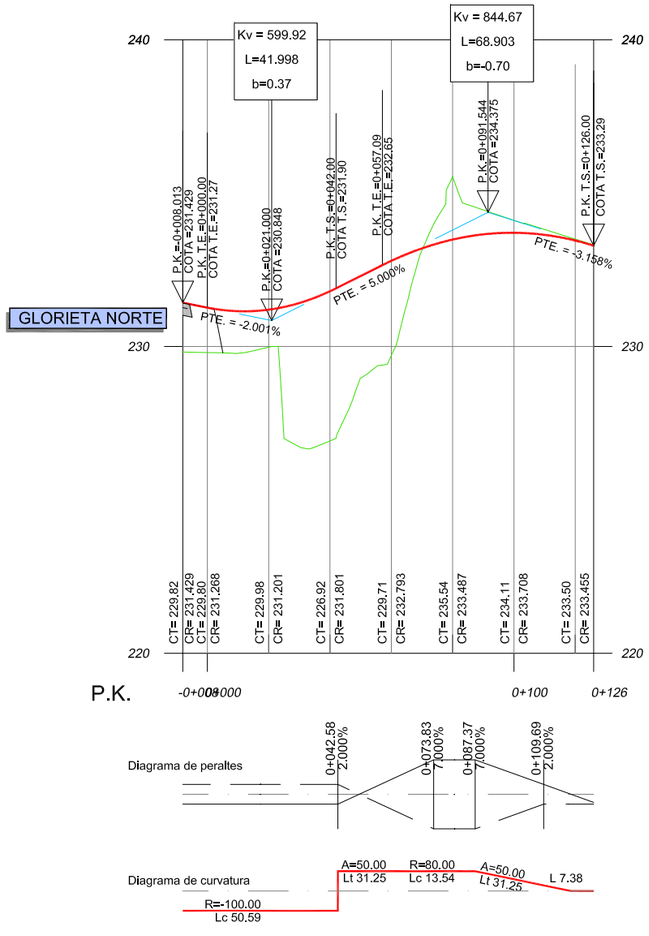

Agencia de Obra Pública de la Junta de Andalucía CONSEJERÍA DE FOMENTO Y VIVIENDA	JUNTA DE ANDALUCIA CONSEJERÍA DE FOMENTO Y VIVIENDA Dirección General de Infraestructuras	AUTOR DEL PROYECTO HORACIO PEDRAZA MARTÍNEZ	REVISADO POR JUAN HERRERA MOSCARDÓ	TÍTULO: AUTOVÍA DEL ALMANZORA (A-334). PROYECTO DE CONSTRUCCIÓN ACTUALIZADO. TRAMO: INTERSECCION EL CUCADOR – ENLACE CON AL-7106 EN LA CONCEPCION	SUSTITUYE A: SUSTITUIDO POR:	FECHA: OCTUBRE 2017 CLAVE: C-AL0120/APR0	ESCALA: E.H: 1/1000 E.V: 1/100 FORMATO ORIGINAL UNE A–1	PERFILES LONGITUDINALES ENLACE CON A -334 RAMAL 2 Y RAMAL 3 NOMBRE DEL FICHERO DIGITAL: 2.4.1.2 Perfil Enlace A - 334.dwg	NÚMERO DE PLANO: 2.4.1.2 HOJA 2 DE 6

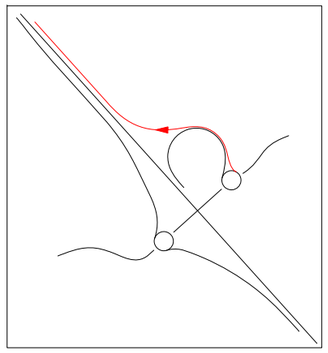

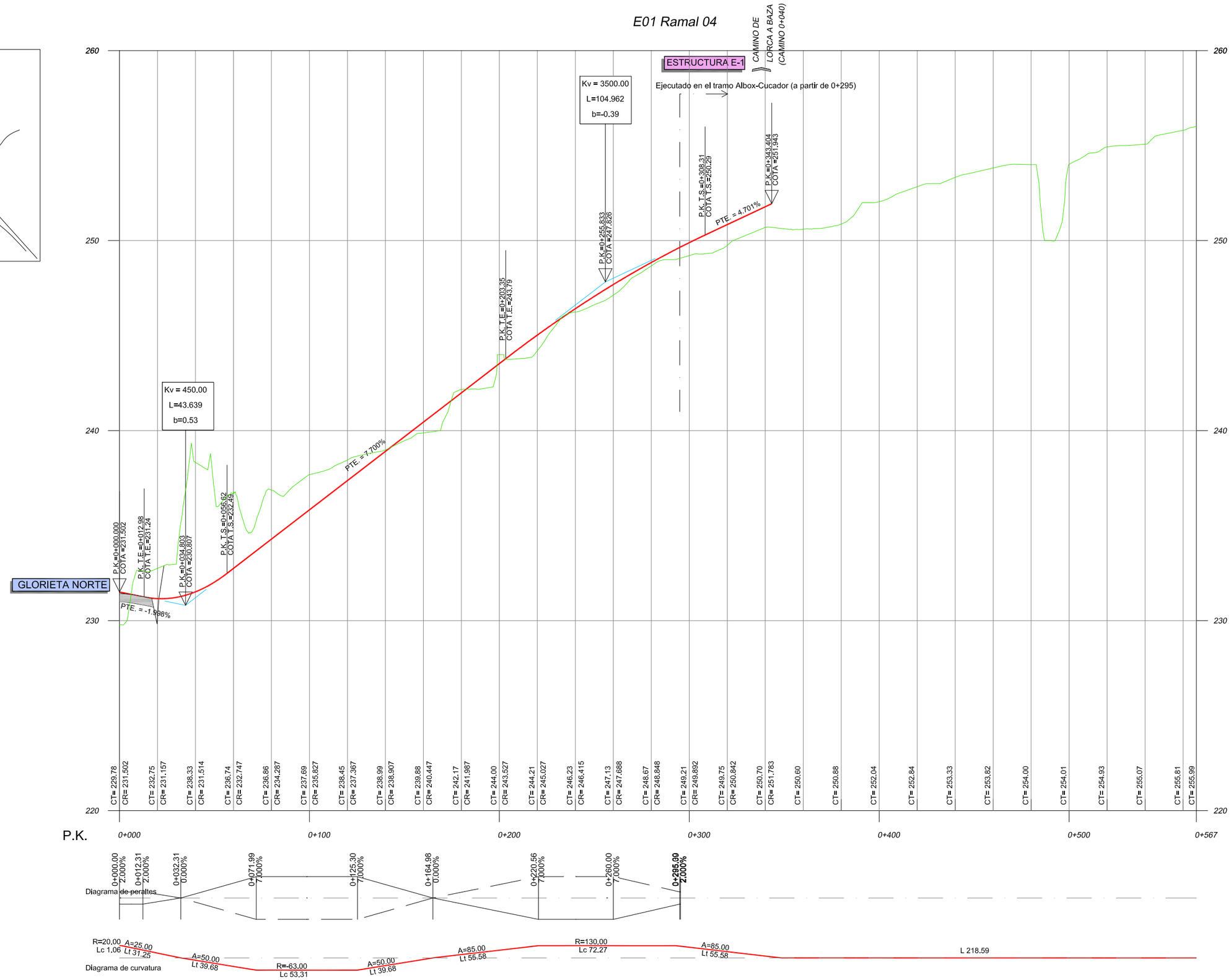

Agencia de Obra Pública de la Junta de Andalucía CONSEJERÍA DE FOMENTO Y VIVIENDA	JUNTA DE ANDALUCIA CONSEJERÍA DE FOMENTO Y VIVIENDA Dirección General de Infraestructuras	AUTOR DEL PROYECTO HORACIO PEDRAZA MARTINEZ	REVISADO POR JUAN HERRERA MOSCARDÓ	TITULO: AUTOVÍA DEL ALMANZORA (A-334). PROYECTO DE CONSTRUCCIÓN ACTUALIZADO. TRAMO: INTERSECCION EL CUCADOR – ENLACE CON AL-7106 EN LA CONCEPCION	SUSTITUYE A: SUSTITUIDO POR:	FECHA: OCTUBRE 2017 CLAVE: C-AL0120/APR0	ESCALA: E.H: 1/1000 E.V: 1/100 FORMATO ORIGINAL UNE A–1	PERFILES LONGITUDINALES ENLACE CON A -334 RAMAL 4 NOMBRE DEL FICHERO DIGITAL: 2.4.1.2 Perfil Enlace A - 334.dwg	NÚMERO DE PLANO: 2.4.1.2 HOJA 3 DE 6

E01 Ramal 05

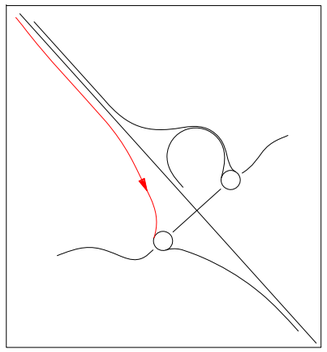

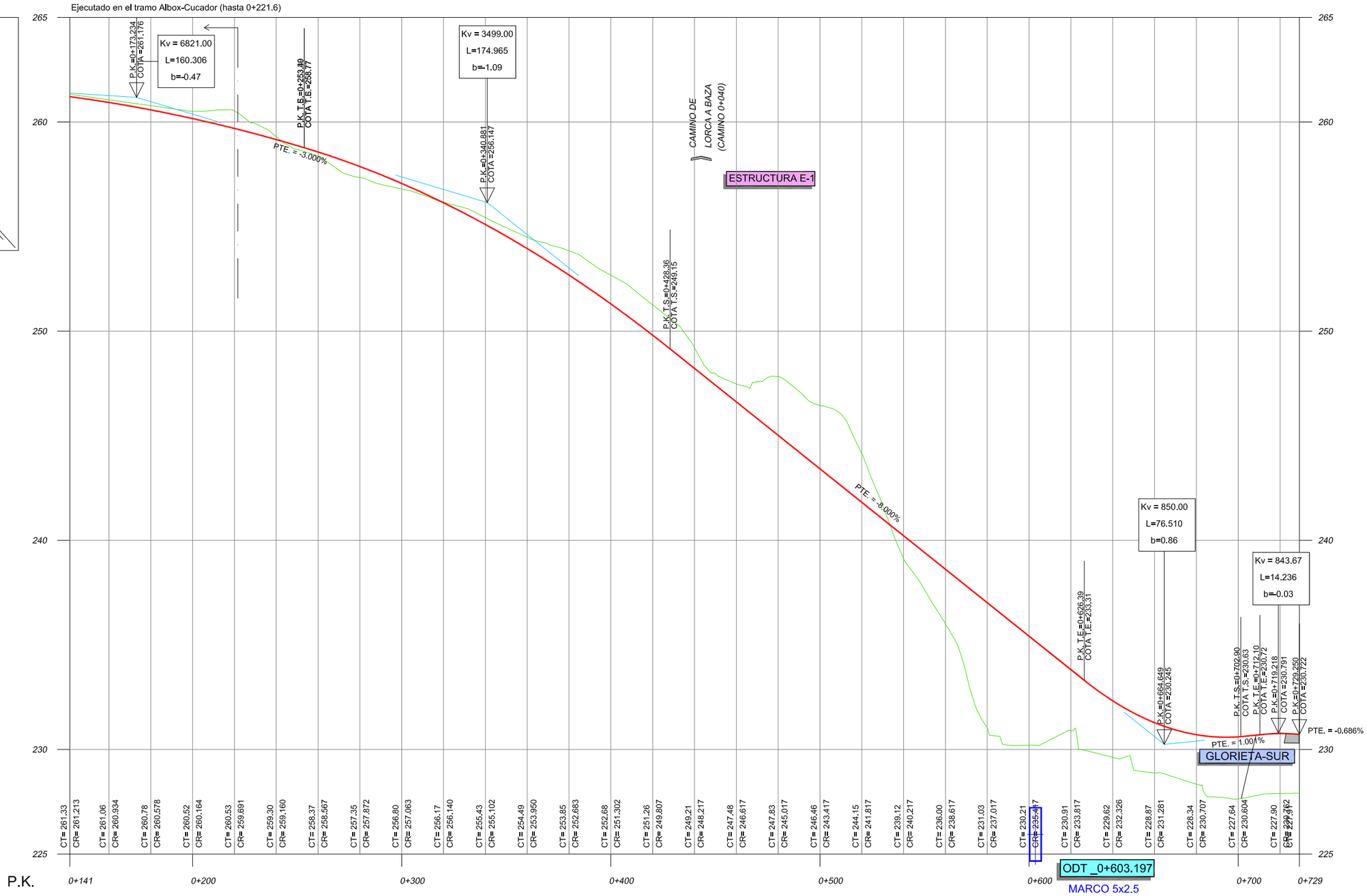

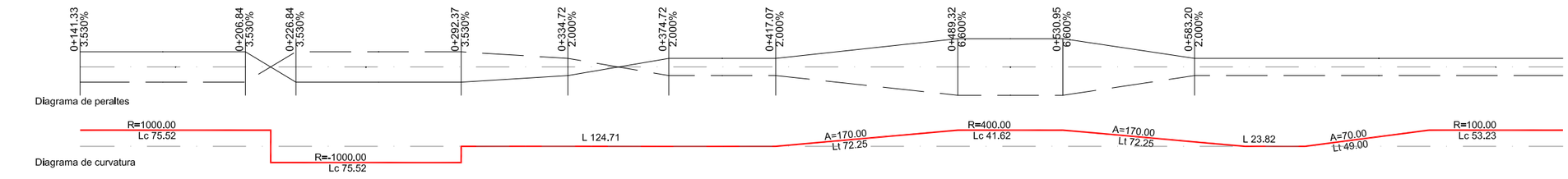

Agencia de Obra Pública de la Junta de Andalucía CONSEJERÍA DE FOMENTO Y VIVIENDA	JUNTA DE ANDALUCIA CONSEJERÍA DE FOMENTO Y VIVIENDA Dirección General de Infraestructuras	AUTOR DEL PROYECTO HORACIO PEDRAZA MARTÍNEZ	REVISADO POR JUAN HERRERA MOSCARDÓ	TITULO: AUTOVÍA DEL ALMANZORA (A-334). PROYECTO DE CONSTRUCCIÓN ACTUALIZADO. TRAMO: INTERSECCION EL CUCADOR – ENLACE CON AL-7106 EN LA CONCEPCION	SUSTITUYE A: SUSTITUIDO POR:	FECHA: OCTUBRE 2017 CLAVE: C-AL0120/APR0	ESCALA: E.H: 1/1000 E.V: 1/100 FORMATO ORIGINAL UNE A–1	PERFILES LONGITUDINALES ENLACE CON A -334 RAMAL 5 NOMBRE DEL FICHERO DIGITAL: 2.4.1.2 Perfil Enlace A - 334.dwg	NÚMERO DE PLANO: 2.4.1.2 HOJA 4 DE 6

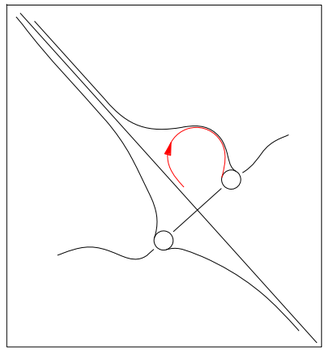

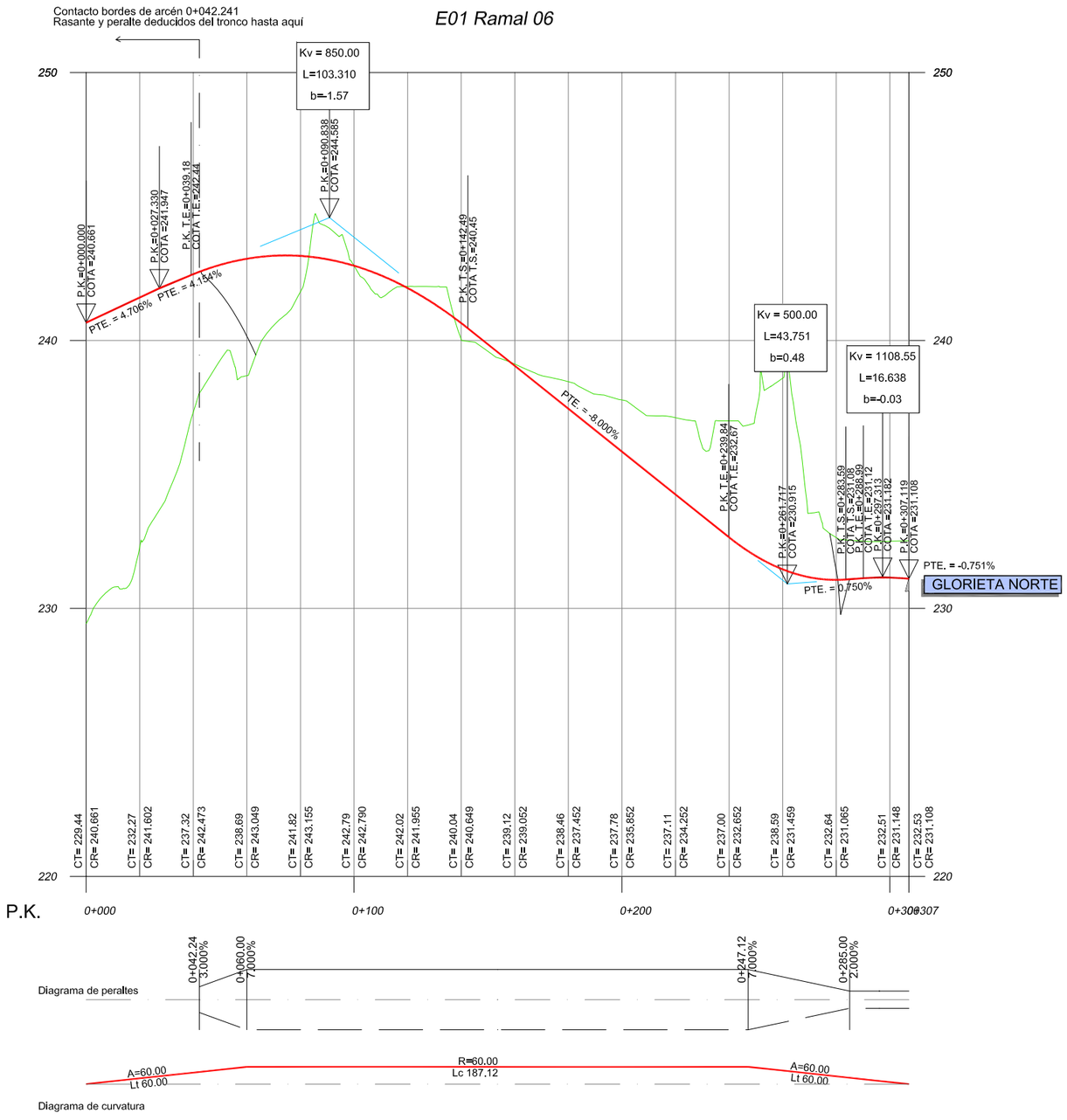

Agencia de Obra Pública de la Junta de Andalucía CONSEJERÍA DE FOMENTO Y VIVIENDA	JUNTA DE ANDALUCIA CONSEJERÍA DE FOMENTO Y VIVIENDA Dirección General de Infraestructuras	AUTOR DEL PROYECTO HORACIO PEDRAZA MARTÍNEZ	REVISADO POR JUAN HERRERA MOSCARDÓ	TITULO: AUTOVÍA DEL ALMANZORA (A-334). PROYECTO DE CONSTRUCCIÓN ACTUALIZADO. TRAMO: INTERSECCION EL CUCADOR – ENLACE CON AL-7106 EN LA CONCEPCION	SUSTITUYE A: SUSTITUIDO POR:	FECHA: OCTUBRE 2017 CLAVE: C-AL0120/APR0	ESCALA: E.H: 1/1000 E.V: 1/100 FORMATO ORIGINAL UNE A–1	PERFILES LONGITUDINALES ENLACE CON A -334 RAMAL 5 Y RAMAL 6 NOMBRE DEL FICHERO DIGITAL: 2.4.1.2 Perfil Enlace A - 334.dwg	NÚMERO DE PLANO: 2.4.1.2 HOJA 5 DE 6

E01 Ramal 07

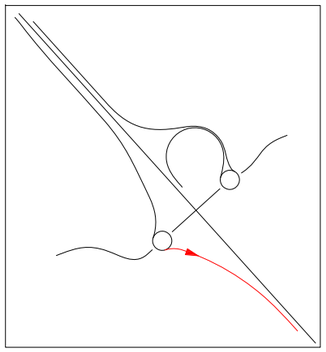

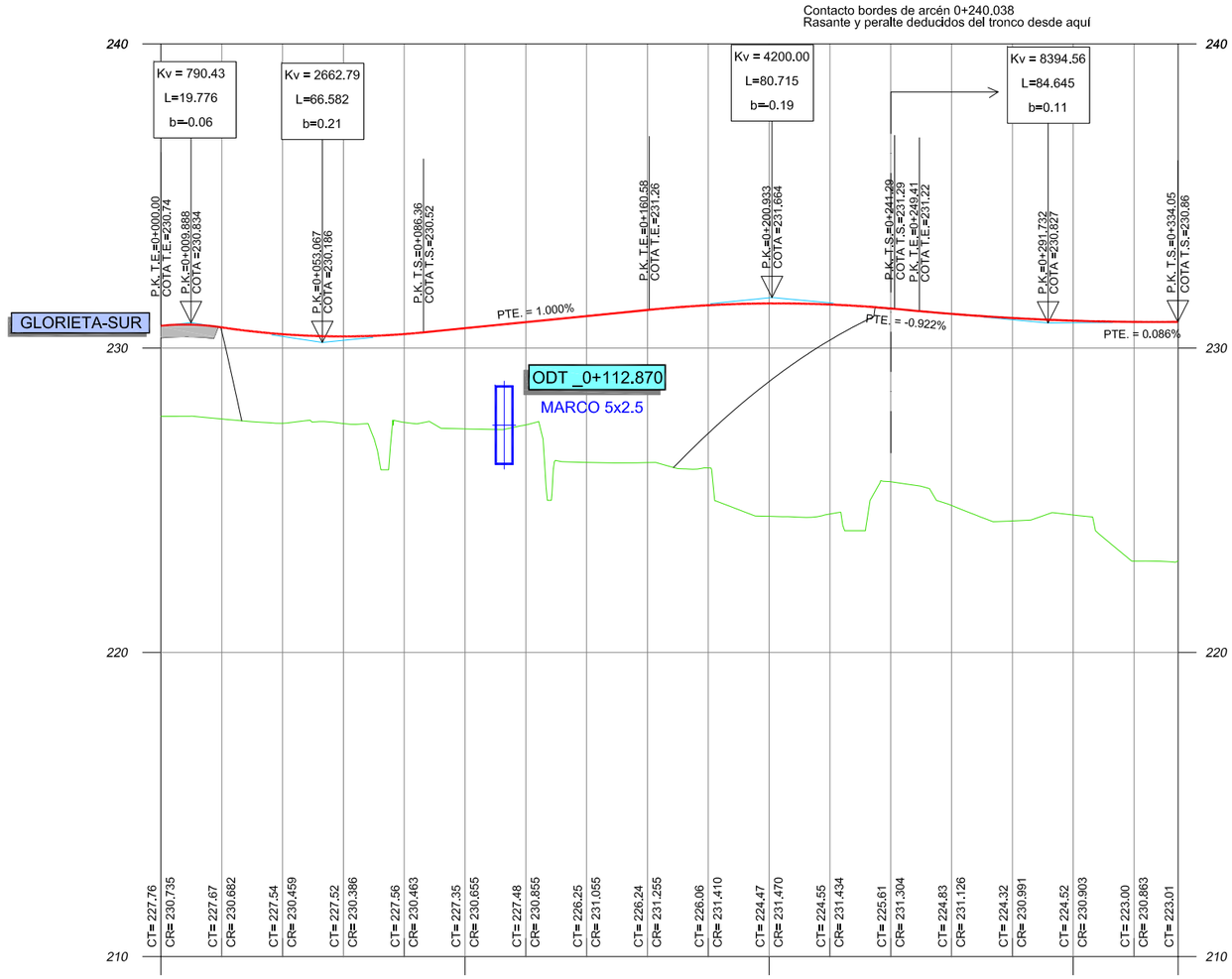

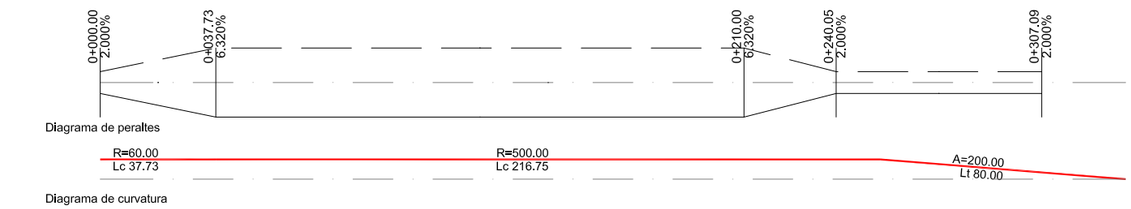

Agencia de Obra Pública de la Junta de Andalucía CONSEJERÍA DE FOMENTO Y VIVIENDA	JUNTA DE ANDALUCIA CONSEJERÍA DE FOMENTO Y VIVIENDA Dirección General de Infraestructuras	AUTOR DEL PROYECTO HORACIO PEDRAZA MARTÍNEZ	REVISADO POR JUAN HERRERA MOSCARDÓ	TITULO: AUTOVÍA DEL ALMANZORA (A-334). PROYECTO DE CONSTRUCCIÓN ACTUALIZADO. TRAMO: INTERSECCION EL CUCADOR – ENLACE CON AL-7106 EN LA CONCEPCION	SUSTITUYE A: SUSTITUIDO POR:	FECHA: OCTUBRE 2017 CLAVE: C-AL0120/APR0	ESCALA: E.H: 1/1000 E.V: 1/100 FORMATO ORIGINAL UNE A-1	PERFILES LONGITUDINALES ENLACE CON A -334 RAMAL 7 NOMBRE DEL FICHERO DIGITAL: 2.4.1.2 Perfil Enlace A - 334.dwg	NÚMERO DE PLANO: 2.4.1.2 HOJA 6 DE 6

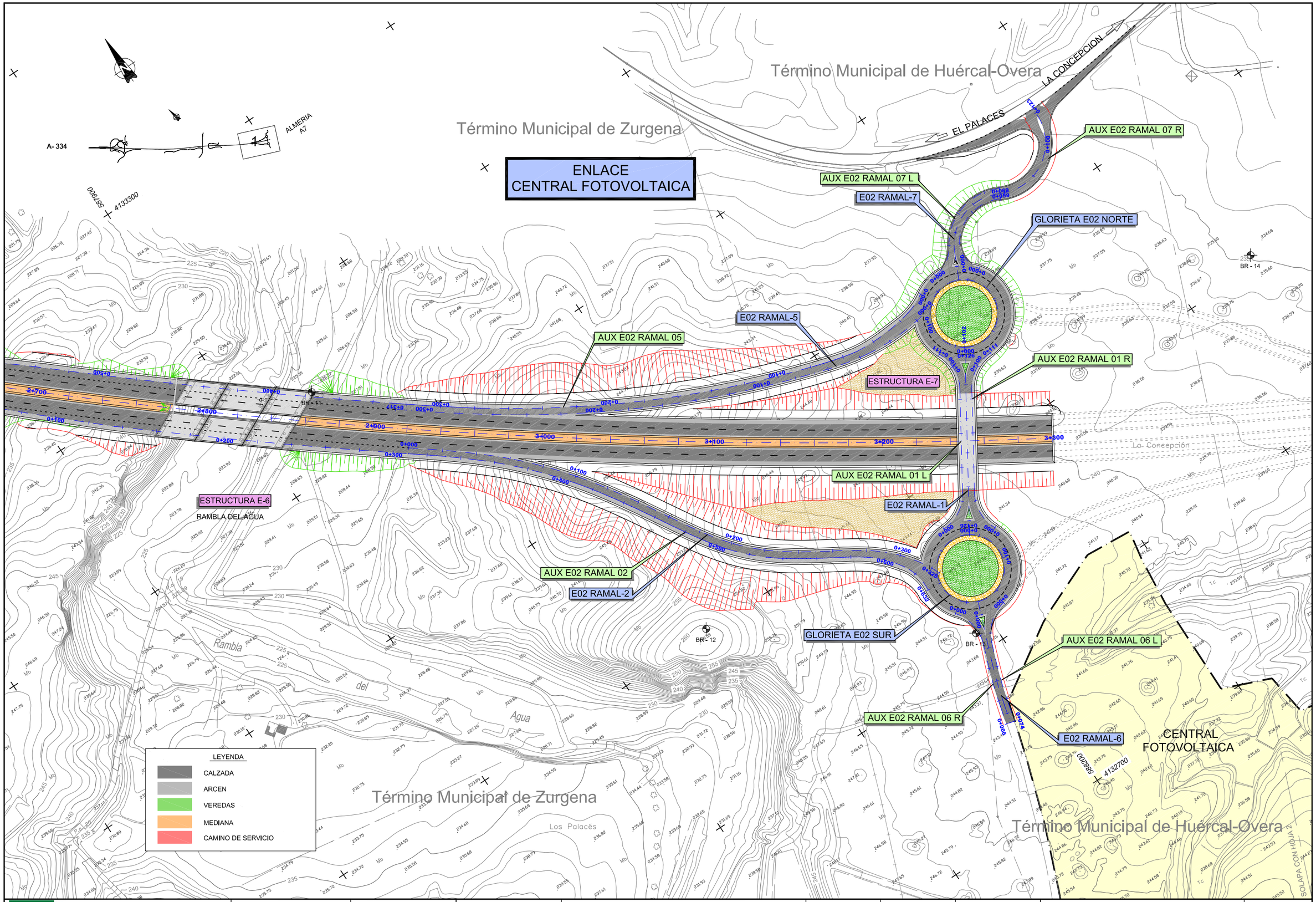

Agencia de Obra Pública de la Junta de Andalucía
CONSEJERÍA DE FOMENTO Y VIVIENDA

JUNTA DE ANDALUCIA
CONSEJERÍA DE FOMENTO Y VIVIENDA
Dirección General de Infraestructuras

AUTOR DEL PROYECTO HORACIO PEDRAZA MARTÍNEZ	REVISADO POR JUAN HERRERA MOSCARDÓ	TITULO: AUTOVÍA DEL ALMANZORA (A-334). PROYECTO DE CONSTRUCCIÓN ACTUALIZADO. TRAMO: INTERSECCION EL CUCADOR – ENLACE CON AL-7106 EN LA CONCEPCION	SUSTITUYE A: SUSTITUIDO POR:	FECHA: OCTUBRE 2017 CLAVE: C-AL0120/APR0	ESCALA: 1/1000 FORMATO ORIGINAL UNE A–1	PLANTA GENERAL ENLACE CENTRAL FOTOVOLTAICA NOMBRE DEL FICHERO DIGITAL: 2.4.2.1 Planta Enlace CF.dwg	NÚMERO DE PLANO: 2.4.2.1 HOJA 1 DE 1

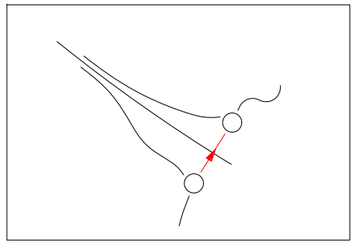

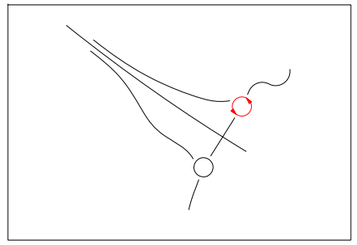

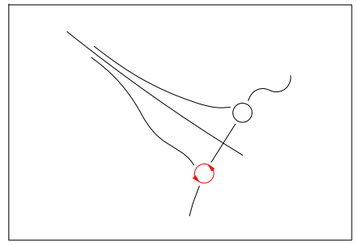

E02 Ramal 01

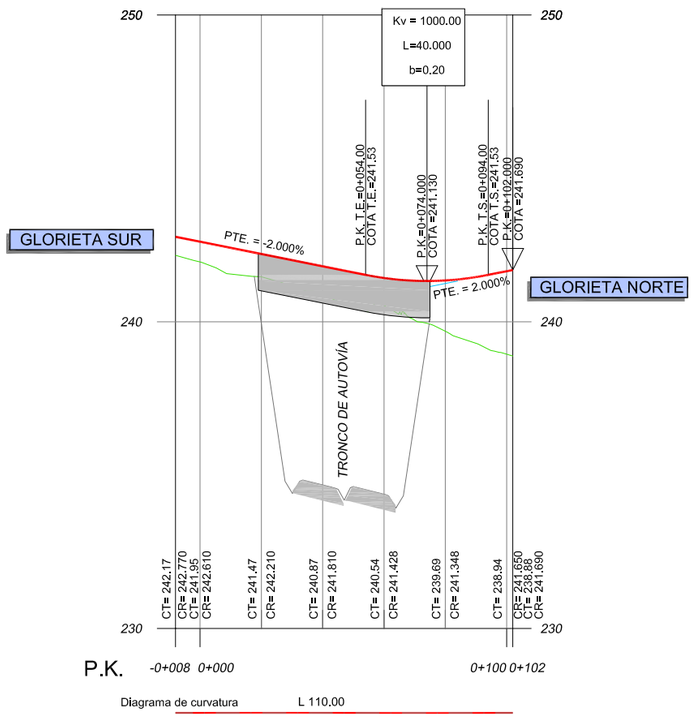

E02 Glorieta Norte

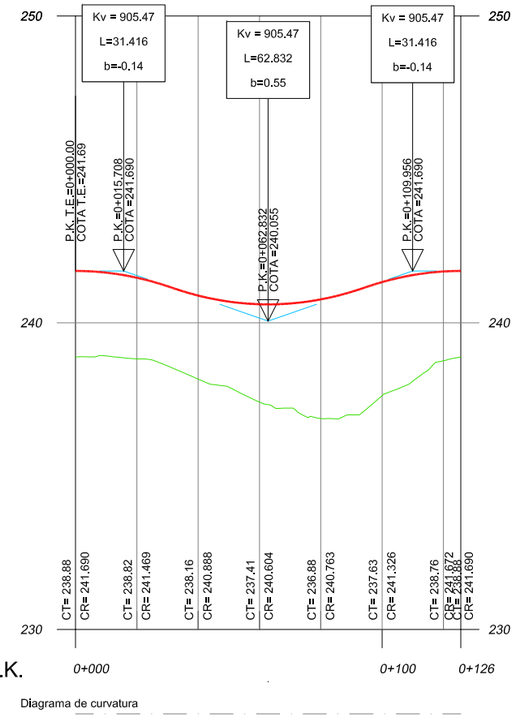

E02 Glorieta Sur

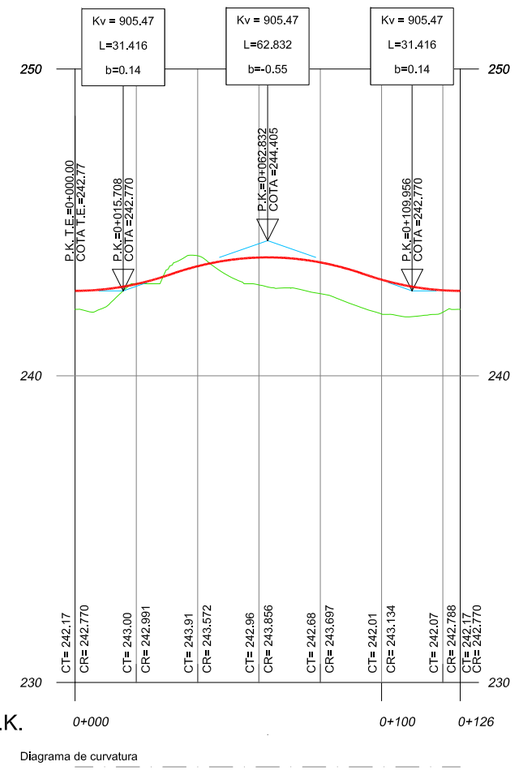

Agencia de Obra Pública de la Junta de Andalucía CONSEJERÍA DE FOMENTO Y VIVIENDA	JUNTA DE ANDALUCIA CONSEJERÍA DE FOMENTO Y VIVIENDA Dirección General de Infraestructuras	AUTOR DEL PROYECTO HORACIO PEDRAZA MARTÍNEZ	REVISADO POR JUAN HERRERA MOSCARDÓ	TITULO: AUTOVÍA DEL ALMANZORA (A-334). PROYECTO DE CONSTRUCCIÓN ACTUALIZADO. TRAMO: INTERSECCION EL CUCADOR – ENLACE CON AL-7106 EN LA CONCEPCION	SUSTITUYE A: SUSTITUIDO POR:	FECHA: OCTUBRE 2017 CLAVE: C-AL0120/APR0	ESCALA: E.H: 1/1000 E.V: 1/100 FORMATO ORIGINAL UNE A–1	PERFILES LONGITUDINALES ENLACE CENTRAL FOTOVOLTAICA RAMAL 1, GLORIETA NORTE Y GLORIETA SUR NOMBRE DEL FICHERO DIGITAL: 2.4.2.2 Perfil Long. Enlace CF.dwg	NÚMERO DE PLANO: 2.4.2.2 HOJA 1 DE 4

E02 Ramal 02

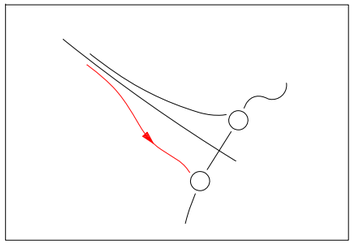

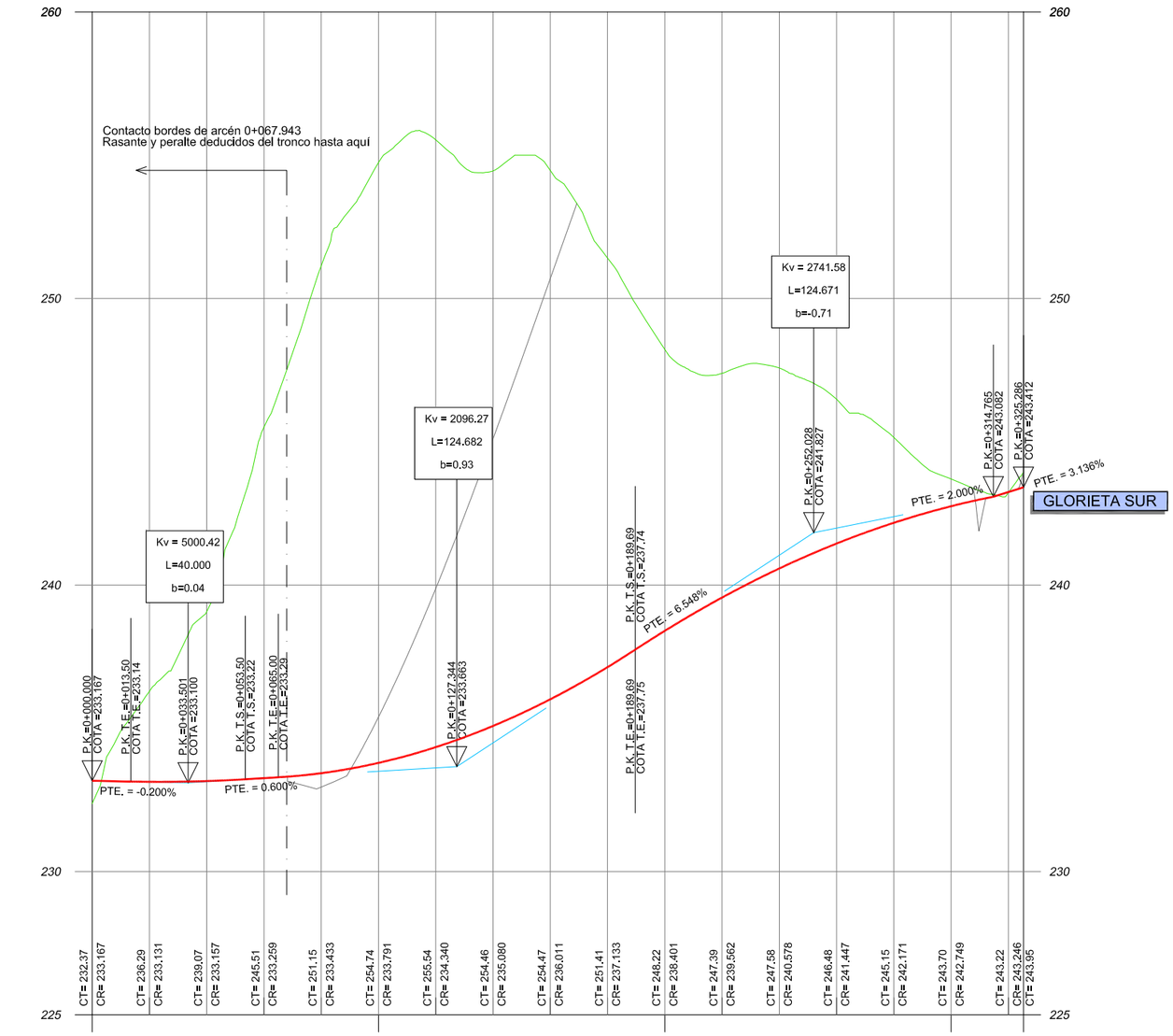

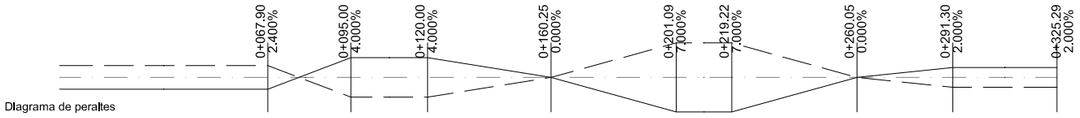

Agencia de Obra Pública de la Junta de Andalucía CONSEJERÍA DE FOMENTO Y VIVIENDA	JUNTA DE ANDALUCIA CONSEJERÍA DE FOMENTO Y VIVIENDA Dirección General de Infraestructuras	AUTOR DEL PROYECTO HORACIO PEDRAZA MARTÍNEZ	REVISADO POR JUAN HERRERA MOSCARDÓ	TITULO: AUTOVÍA DEL ALMANZORA (A-334). PROYECTO DE CONSTRUCCIÓN ACTUALIZADO. TRAMO: INTERSECCION EL CUCADOR – ENLACE CON AL-7106 EN LA CONCEPCION	SUSTITUYE A: SUSTITUIDO POR:	FECHA: OCTUBRE 2017 CLAVE: C-AL0120/APR0	ESCALA: E.H: 1/1000 E.V: 1/100 FORMATO ORIGINAL UNE A–1	PERFILES LONGITUDINALES ENLACE CENTRAL FOTOVOLTAICA RAMAL 2 Y RAMAL 5 NOMBRE DEL FICHERO DIGITAL: 2.4.2.2 Perfil Long. Enlace CF.dwg	NÚMERO DE PLANO: 2.4.2.2 HOJA 2 DE 4

E02 Ramal 05

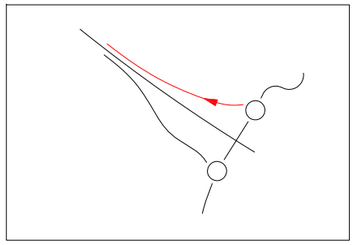

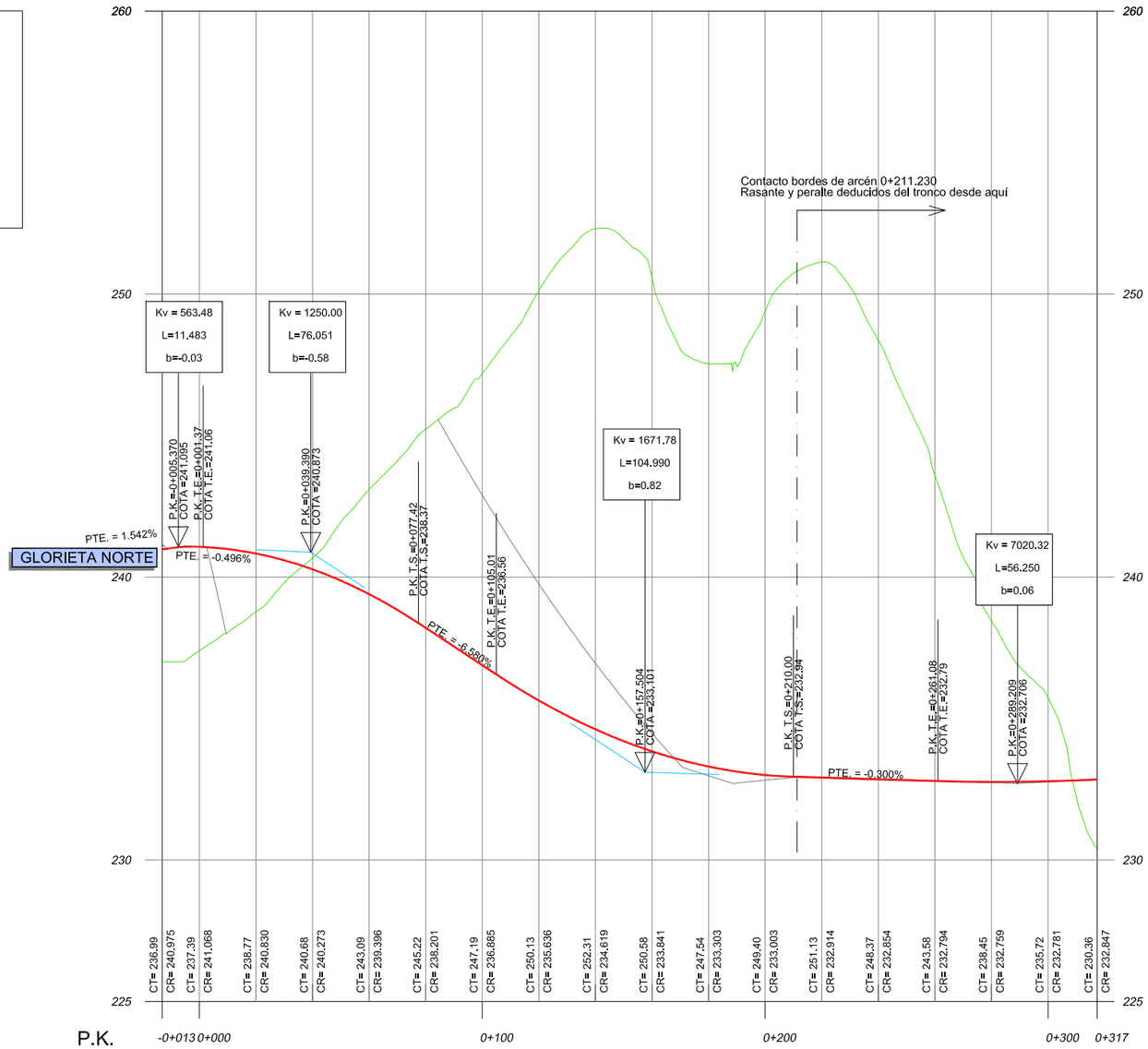

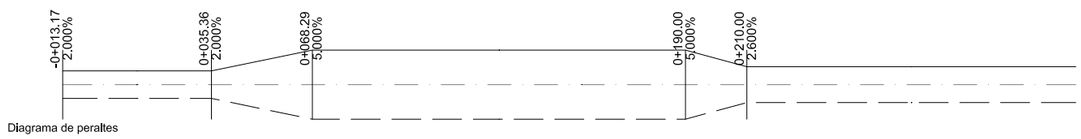

Diagrama de peraltes

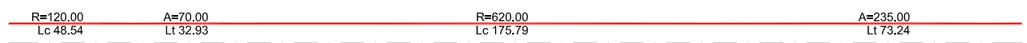

Diagrama de curvatura

Agencia de Obra Pública de la Junta de Andalucía CONSEJERÍA DE FOMENTO Y VIVIENDA	JUNTA DE ANDALUCIA CONSEJERÍA DE FOMENTO Y VIVIENDA Dirección General de Infraestructuras	AUTOR DEL PROYECTO HORACIO PEDRAZA MARTÍNEZ	REVISADO POR JUAN HERRERA MOSCARDÓ	TITULO: AUTOVÍA DEL ALMANZORA (A-334). PROYECTO DE CONSTRUCCIÓN ACTUALIZADO. TRAMO: INTERSECCION EL CUCADOR – ENLACE CON AL-7106 EN LA CONCEPCION	SUSTITUYE A: SUSTITUIDO POR:	FECHA: OCTUBRE 2017 CLAVE: C-AL0120/APR0	ESCALA: E.H: 1/1000 E.V: 1/100 FORMATO ORIGINAL UNE A–1	PERFILES LONGITUDINALES ENLACE CENTRAL FOTOVOLTAICA RAMAL 2 Y RAMAL 5 NOMBRE DEL FICHERO DIGITAL: 2.4.2.2 Perfil Long. Enlace CF.dwg	NÚMERO DE PLANO: 2.4.2.2 HOJA 3 DE 4

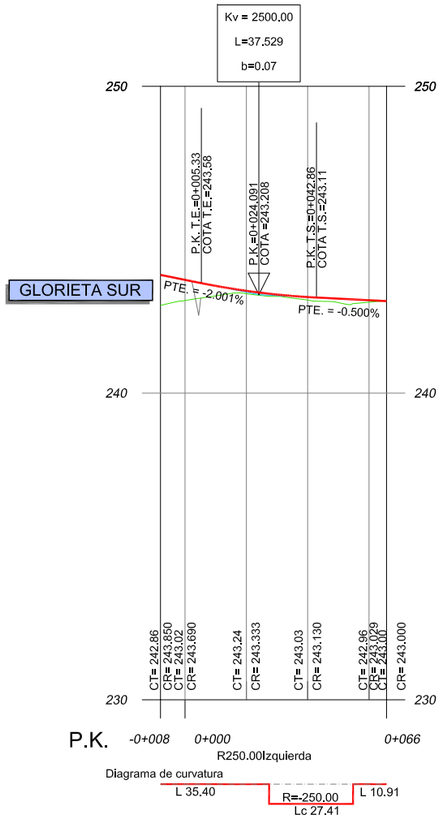

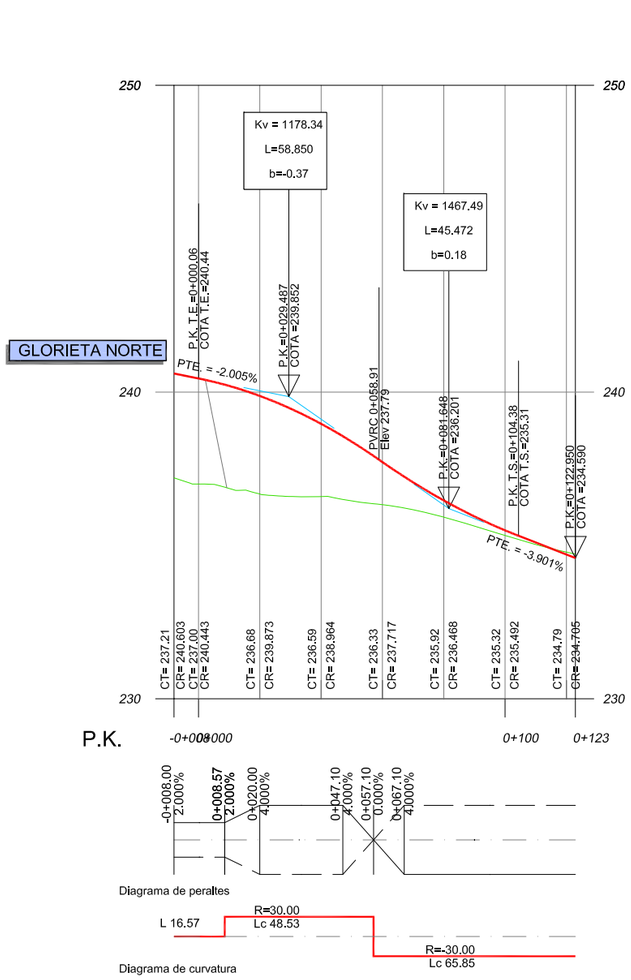

Agencia de Obra Pública de la Junta de Andalucía CONSEJERÍA DE FOMENTO Y VIVIENDA	JUNTA DE ANDALUCIA CONSEJERÍA DE FOMENTO Y VIVIENDA Dirección General de Infraestructuras	AUTOR DEL PROYECTO HORACIO PEDRAZA MARTÍNEZ	REVISADO POR JUAN HERRERA MOSCARDÓ	TÍTULO: AUTOVÍA DEL ALMANZORA (A-334). PROYECTO DE CONSTRUCCIÓN ACTUALIZADO. TRAMO: INTERSECCION EL CUCADOR – ENLACE CON AL-7106 EN LA CONCEPCION	SUSTITUYE A: SUSTITUIDO POR:	FECHA: OCTUBRE 2017 CLAVE: C-AL0120/APR0	ESCALA: E.H: 1/1000 E.V: 1/100 FORMATO ORIGINAL UNE A–1	PERFILES LONGITUDINALES ENLACE CENTRAL FOTOVOLTAICA RAMAL 6 Y RAMAL 7 NOMBRE DEL FICHERO DIGITAL: 2.4.2.2 Perfil Long. Enlace CF.dwg	NÚMERO DE PLANO: 2.4.2.2 HOJA 4 DE 4

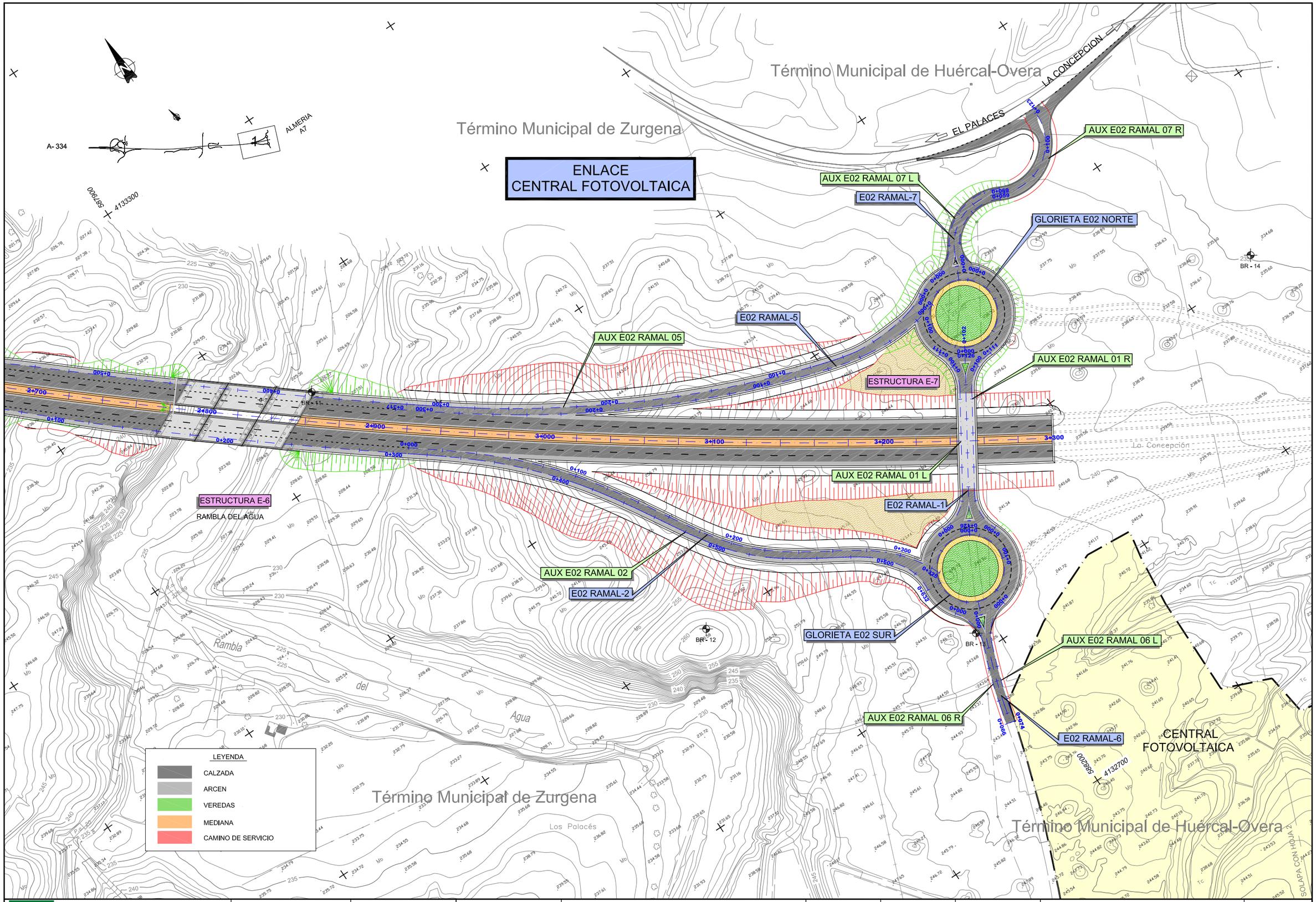

Agencia de Obra Pública de la Junta de Andalucía
CONSEJERÍA DE FOMENTO Y VIVIENDA

JUNTA DE ANDALUCIA
CONSEJERÍA DE FOMENTO Y VIVIENDA
Dirección General de Infraestructuras

AUTOR DEL PROYECTO HORACIO PEDRAZA MARTÍNEZ	REVISADO POR JUAN HERRERA MOSCARDÓ	TITULO: AUTOVÍA DEL ALMANZORA (A-334). PROYECTO DE CONSTRUCCIÓN ACTUALIZADO. TRAMO: INTERSECCION EL CUCADOR – ENLACE CON AL-7106 EN LA CONCEPCION	SUSTITUYE A: SUSTITUIDO POR:	FECHA: OCTUBRE 2017 CLAVE: C-AL0120/APR0	ESCALA: 1/1000 FORMATO ORIGINAL UNE A–1	PLANTA GENERAL ENLACE CENTRAL FOTOVOLTAICA NOMBRE DEL FICHERO DIGITAL: 2.4.2.1 Planta Enlace CF.dwg	NÚMERO DE PLANO: 2.4.2.1 HOJA 1 DE 1

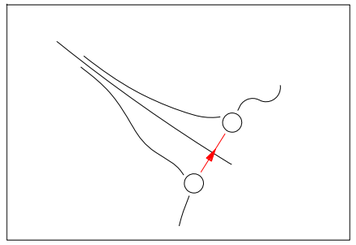

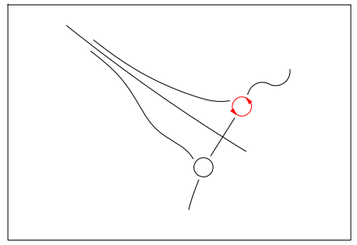

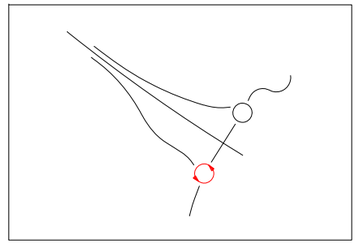

E02 Ramal 01

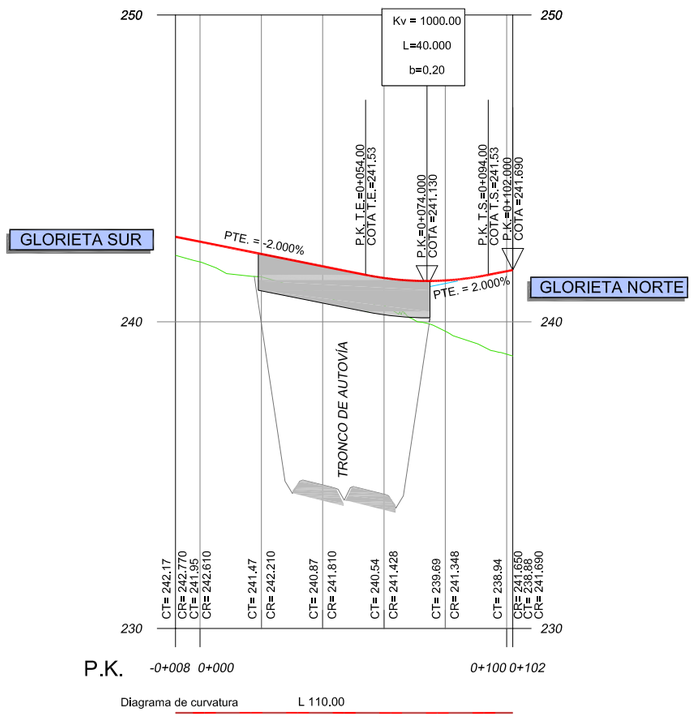

E02 Glorieta Norte

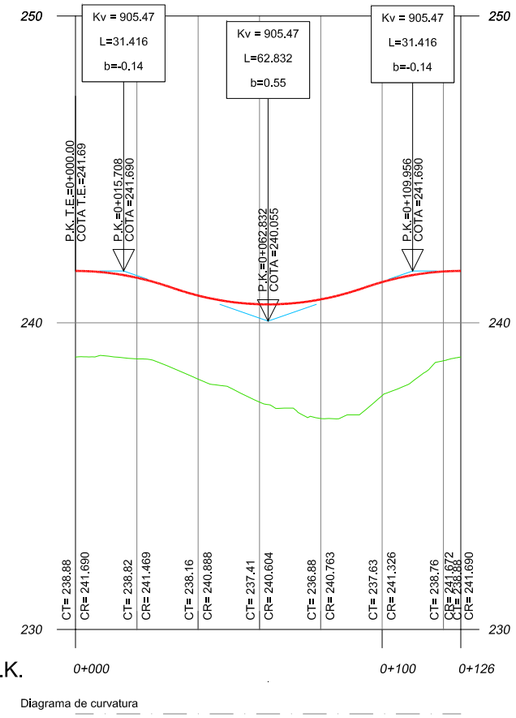

E02 Glorieta Sur

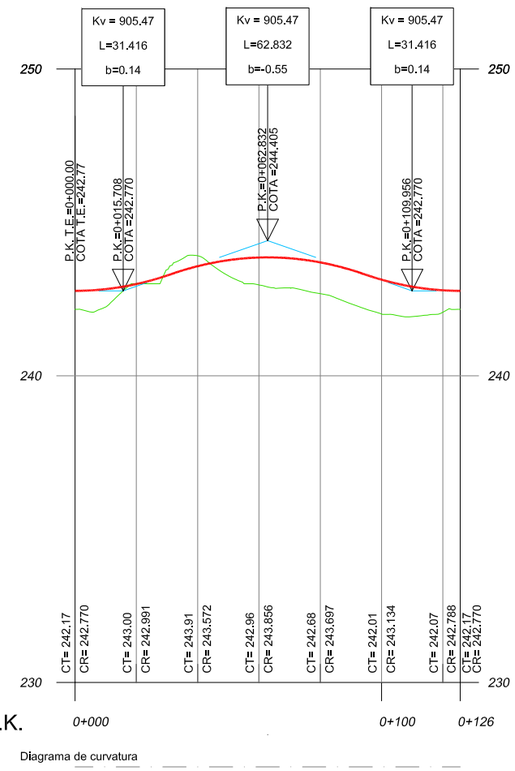

Agencia de Obra Pública de la Junta de Andalucía CONSEJERÍA DE FOMENTO Y VIVIENDA	JUNTA DE ANDALUCIA CONSEJERÍA DE FOMENTO Y VIVIENDA Dirección General de Infraestructuras	AUTOR DEL PROYECTO HORACIO PEDRAZA MARTÍNEZ	REVISADO POR JUAN HERRERA MOSCARDÓ	TITULO: AUTOVÍA DEL ALMANZORA (A-334). PROYECTO DE CONSTRUCCIÓN ACTUALIZADO. TRAMO: INTERSECCION EL CUCADOR – ENLACE CON AL-7106 EN LA CONCEPCION	SUSTITUYE A: SUSTITUIDO POR:	FECHA: OCTUBRE 2017 CLAVE: C-AL0120/APR0	ESCALA: E.H: 1/1000 E.V: 1/100 FORMATO ORIGINAL UNE A–1	PERFILES LONGITUDINALES ENLACE CENTRAL FOTOVOLTAICA RAMAL 1, GLORIETA NORTE Y GLORIETA SUR NOMBRE DEL FICHERO DIGITAL: 2.4.2.2 Perfil Long. Enlace CF.dwg	NÚMERO DE PLANO: 2.4.2.2 HOJA 1 DE 4

E02 Ramal 02

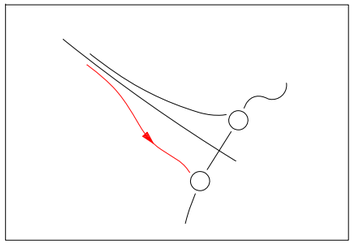

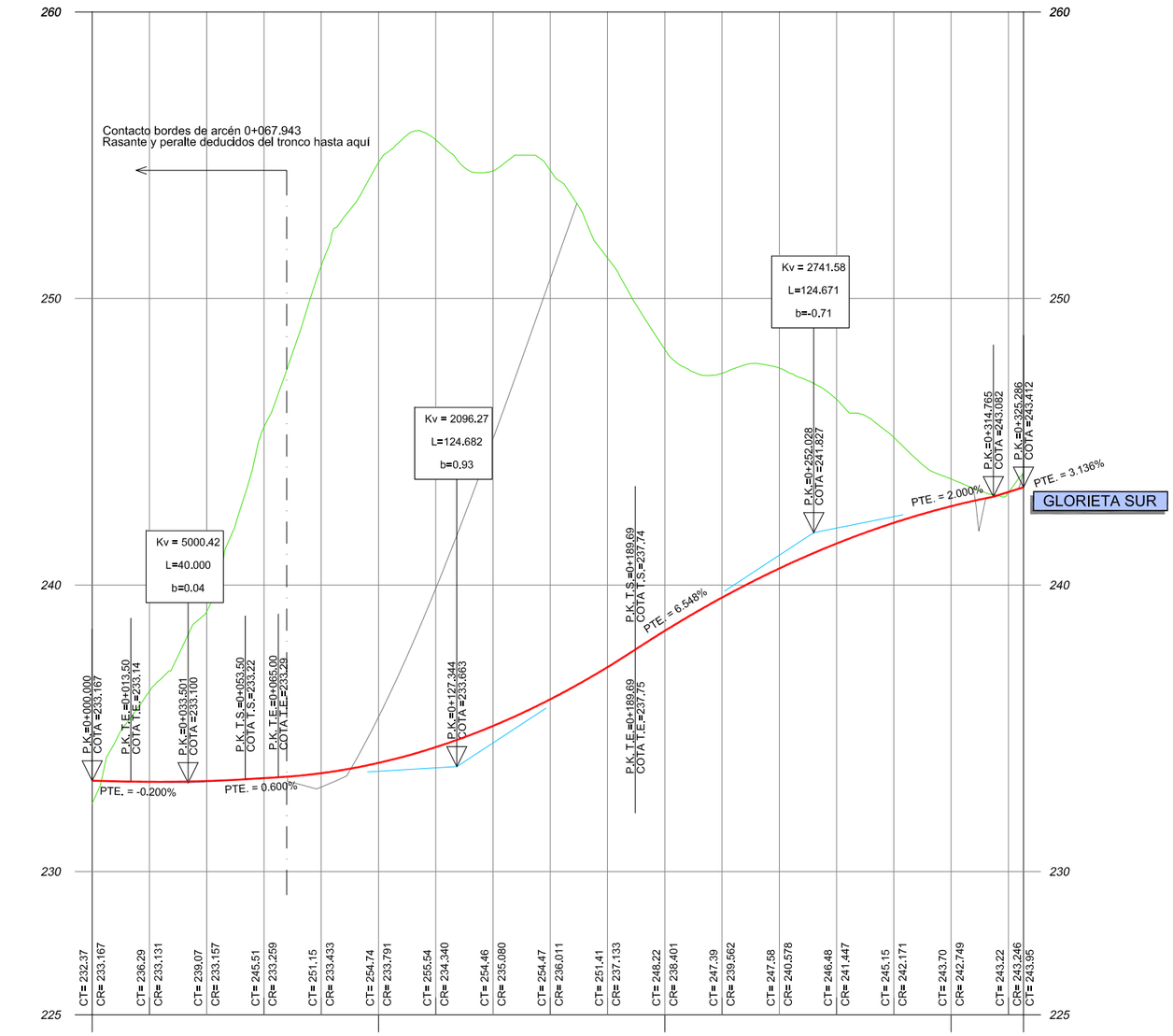

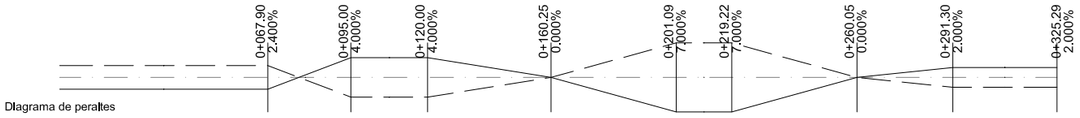

Agencia de Obra Pública de la Junta de Andalucía CONSEJERÍA DE FOMENTO Y VIVIENDA	JUNTA DE ANDALUCIA CONSEJERÍA DE FOMENTO Y VIVIENDA Dirección General de Infraestructuras	AUTOR DEL PROYECTO HORACIO PEDRAZA MARTÍNEZ	REVISADO POR JUAN HERRERA MOSCARDÓ	TITULO: AUTOVÍA DEL ALMANZORA (A-334). PROYECTO DE CONSTRUCCIÓN ACTUALIZADO. TRAMO: INTERSECCION EL CUCADOR – ENLACE CON AL-7106 EN LA CONCEPCION	SUSTITUYE A: SUSTITUIDO POR:	FECHA: OCTUBRE 2017 CLAVE: C-AL0120/APR0	ESCALA: E.H: 1/1000 E.V: 1/100 FORMATO ORIGINAL UNE A–1	PERFILES LONGITUDINALES ENLACE CENTRAL FOTOVOLTAICA RAMAL 2 Y RAMAL 5 NOMBRE DEL FICHERO DIGITAL: 2.4.2.2 Perfil Long. Enlace CF.dwg	NÚMERO DE PLANO: 2.4.2.2 HOJA 2 DE 4

E02 Ramal 05

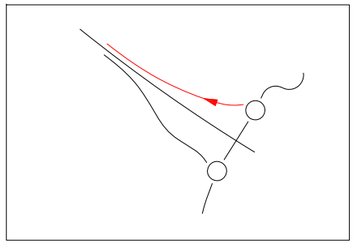

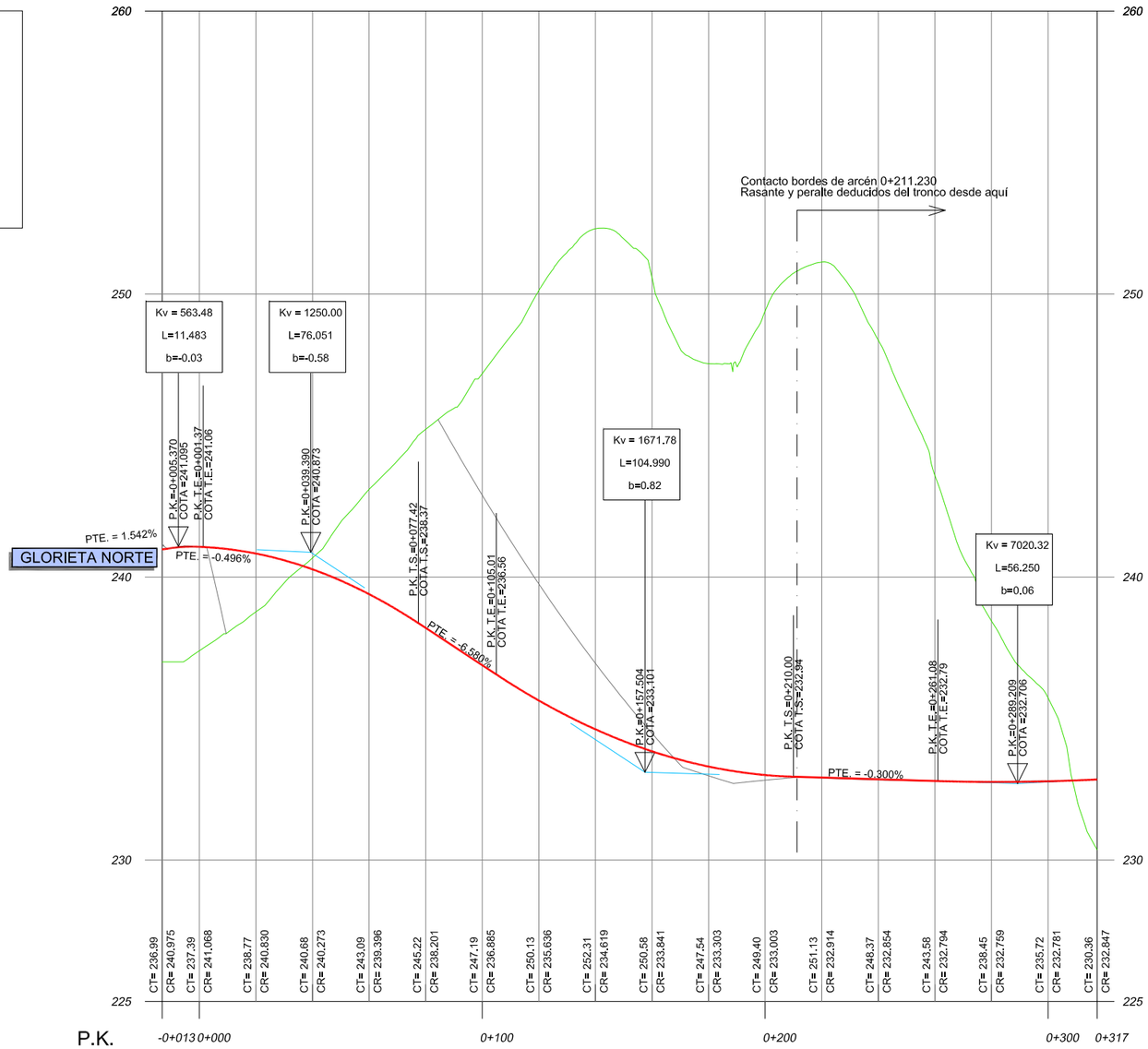

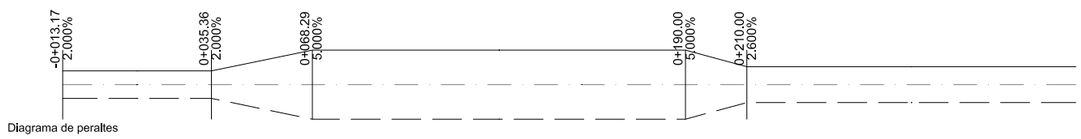

Diagrama de peraltes

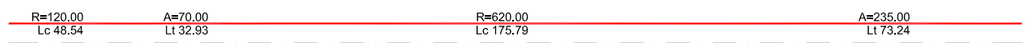

Diagrama de curvatura

Agencia de Obra Pública de la Junta de Andalucía CONSEJERÍA DE FOMENTO Y VIVIENDA	JUNTA DE ANDALUCIA CONSEJERÍA DE FOMENTO Y VIVIENDA Dirección General de Infraestructuras	AUTOR DEL PROYECTO HORACIO PEDRAZA MARTÍNEZ	REVISADO POR JUAN HERRERA MOSCARDÓ	TITULO: AUTOVÍA DEL ALMANZORA (A-334). PROYECTO DE CONSTRUCCIÓN ACTUALIZADO. TRAMO: INTERSECCION EL CUCADOR – ENLACE CON AL-7106 EN LA CONCEPCION	SUSTITUYE A: SUSTITUIDO POR:	FECHA: OCTUBRE 2017 CLAVE: C-AL0120/APR0	ESCALA: E.H: 1/1000 E.V: 1/100 FORMATO ORIGINAL UNE A–1	PERFILES LONGITUDINALES ENLACE CENTRAL FOTOVOLTAICA RAMAL 2 Y RAMAL 5 NOMBRE DEL FICHERO DIGITAL: 2.4.2.2 Perfil Long. Enlace CF.dwg	NÚMERO DE PLANO: 2.4.2.2 HOJA 3 DE 4

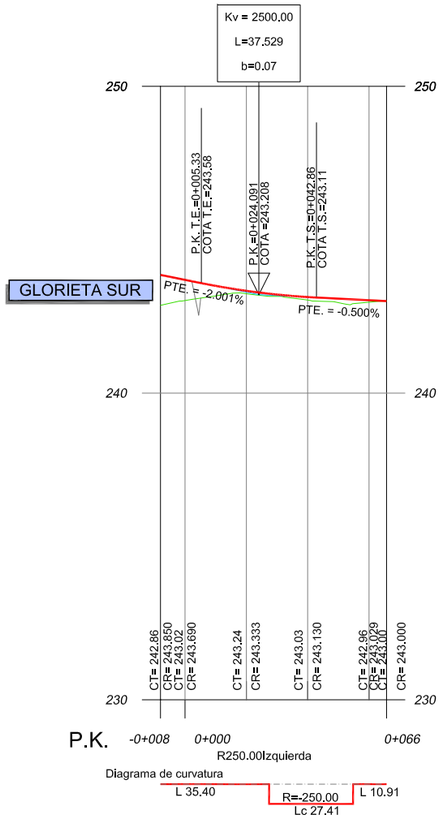

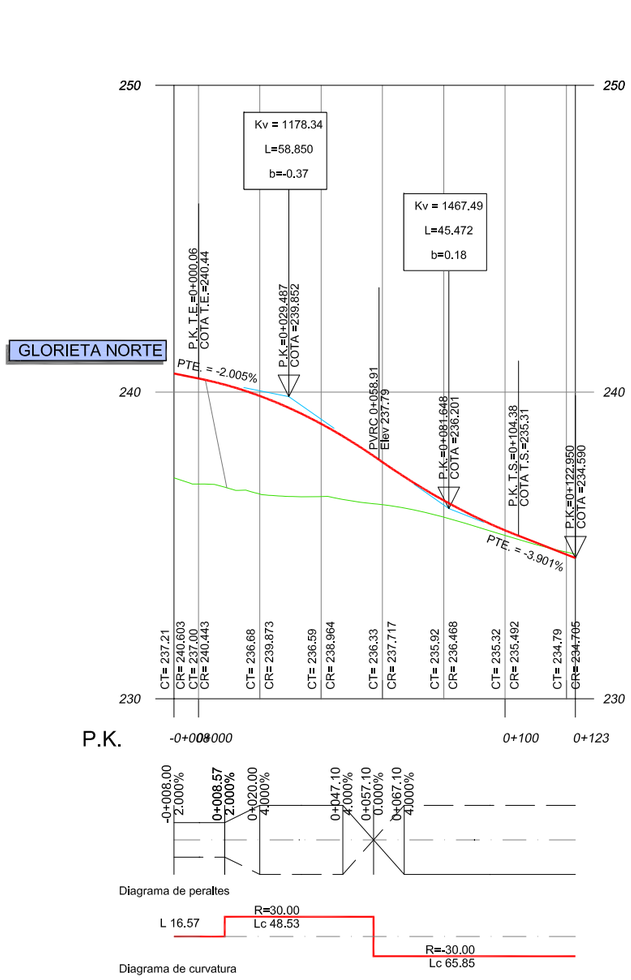

Agencia de Obra Pública de la Junta de Andalucía CONSEJERÍA DE FOMENTO Y VIVIENDA	JUNTA DE ANDALUCIA CONSEJERÍA DE FOMENTO Y VIVIENDA Dirección General de Infraestructuras	AUTOR DEL PROYECTO HORACIO PEDRAZA MARTÍNEZ	REVISADO POR JUAN HERRERA MOSCARDÓ	TÍTULO: AUTOVÍA DEL ALMANZORA (A-334). PROYECTO DE CONSTRUCCIÓN ACTUALIZADO. TRAMO: INTERSECCION EL CUCADOR – ENLACE CON AL-7106 EN LA CONCEPCION	SUSTITUYE A: SUSTITUIDO POR:	FECHA: OCTUBRE 2017 CLAVE: C-AL0120/APR0	ESCALA: E.H: 1/1000 E.V: 1/100 FORMATO ORIGINAL UNE A–1	PERFILES LONGITUDINALES ENLACE CENTRAL FOTOVOLTAICA RAMAL 6 Y RAMAL 7 NOMBRE DEL FICHERO DIGITAL: 2.4.2.2 Perfil Long. Enlace CF.dwg	NÚMERO DE PLANO: 2.4.2.2 HOJA 4 DE 4



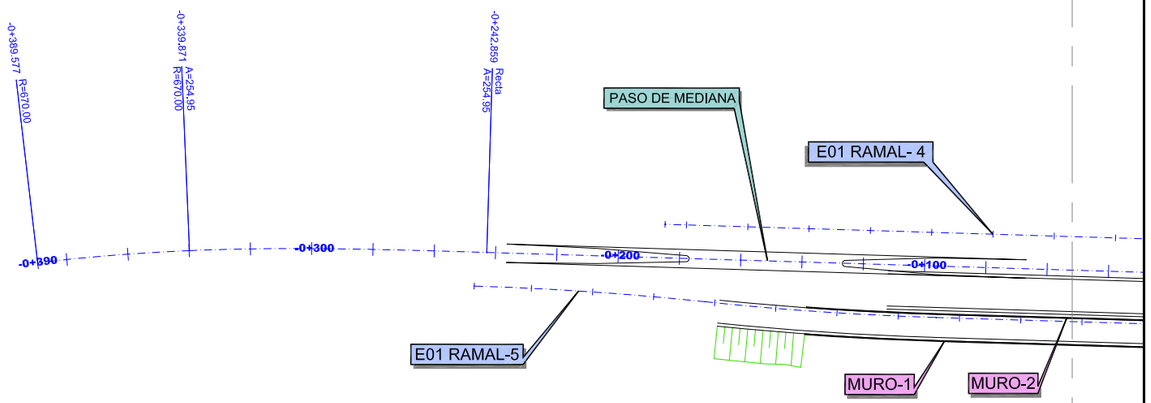

SOLAPA CON HOJA 2

Agencia de Obra Pública de la Junta de Andalucía CONSEJERÍA DE FOMENTO Y VIVIENDA	JUNTA DE ANDALUCIA CONSEJERÍA DE FOMENTO Y VIVIENDA Dirección General de Infraestructuras	AUTOR DEL PROYECTO HORACIO PEDRAZA MARTÍNEZ	REVISADO POR JUAN HERRERA MOSCARDÓ	TÍTULO: AUTOVÍA DEL ALMANZORA (A-334). PROYECTO DE CONSTRUCCIÓN ACTUALIZADO. TRAMO: INTERSECCION EL CUCADOR – ENLACE CON AL-7106 EN LA CONCEPCION	SUSTITUYE A: SUSTITUIDO POR:	FECHA: OCTUBRE 2017 CLAVE: C-AL0120/APR0	ESCALA: 1/1000 FORMATO ORIGINAL UNE A–1	PLANTA REPLANTEO TRONCO, CAMINOS, VIAS PECUARIAS Y REPOSICION DE CARRETERAS NOMBRE DEL FICHERO DIGITAL: 2.5.1 Replanteo Tronco Caminos Y Vias Pecuarias.dwg	NÚMERO DE PLANO: 2.5.1 HOJA 1 DE 6

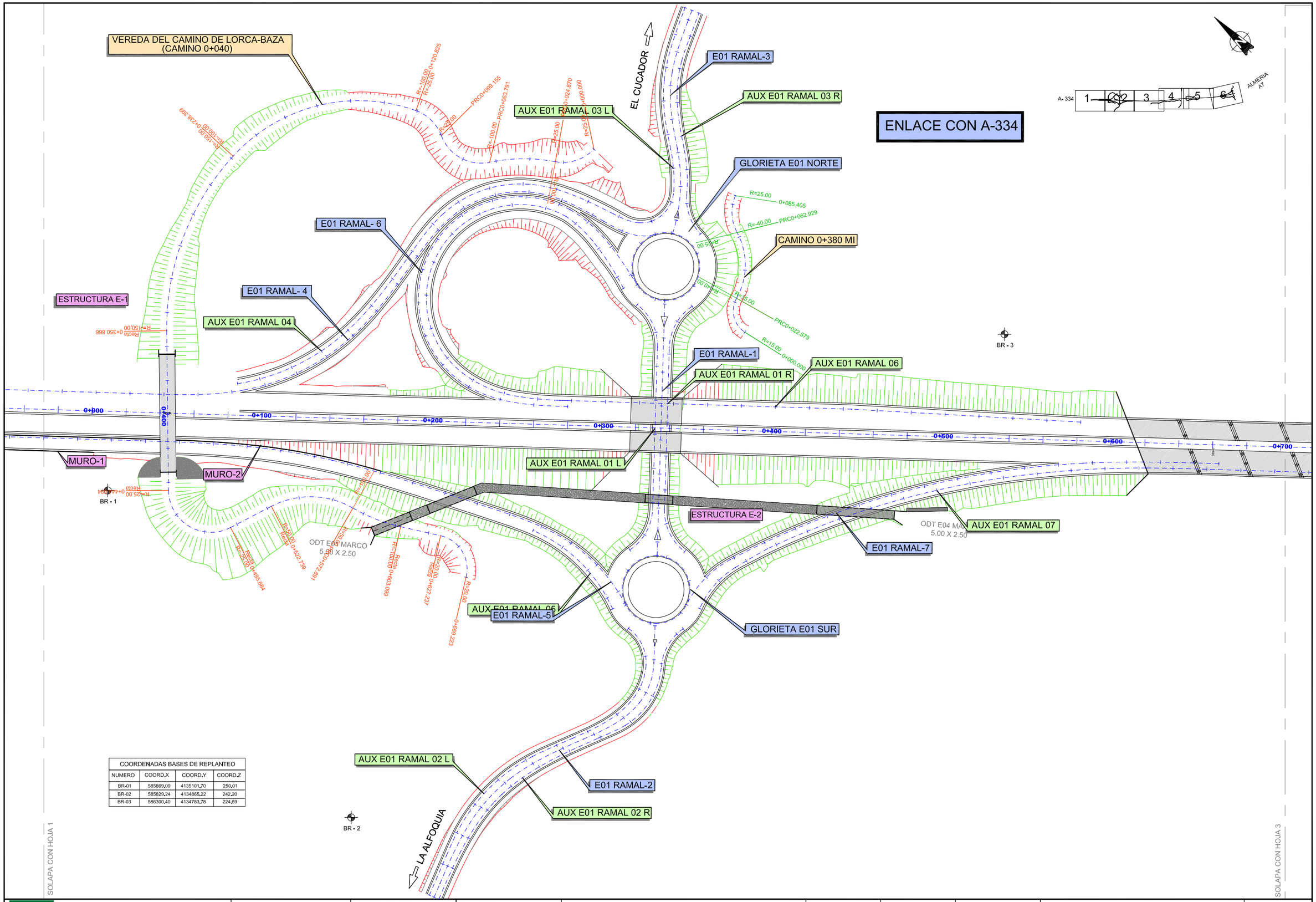

COORDENADAS BASES DE REPLANTEO			
NUMERO	COORD.X	COORD.Y	COORD.Z
BR-01	585869,09	4135101,70	250,01
BR-02	585829,24	4134865,22	242,20
BR-03	586300,40	4134783,78	224,69

Agencia de Obra Pública de la Junta de Andalucía
CONSEJERÍA DE FOMENTO Y VIVIENDA

JUNTA DE ANDALUCIA
CONSEJERIA DE FOMENTO Y VIVIENDA
Dirección General de Infraestructuras

AUTOR DEL PROYECTO: HORACIO PEDRAZA MARTÍNEZ

REVISADO POR: JUAN HERRERA MOSCARDÓ

TITULO: AUTOVÍA DEL ALMANZORA (A-334).
PROYECTO DE CONSTRUCCIÓN ACTUALIZADO.
TRAMO: INTERSECCION EL CUCADOR – ENLACE CON AL-7106 EN LA CONCEPCION

SUSTITUYE A:

SUSTITUIDO POR:

FECHA: OCTUBRE 2017

CLAVE: C-AL0120/APR0

ESCALA: 1/1000

FORMATO ORIGINAL UNE A–1

PLANTA REPLANTEO
TRONCO, CAMINOS, VIAS PECUARIAS
Y REPOSICION DE CARRETERAS

NOMBRE DEL FICHERO DIGITAL: 2.5.1 Replanteo Tronco Caminos Y Vias Pecuarias.dwg

NÚMERO DE PLANO: 2.5.1

HOJA 2 DE 6

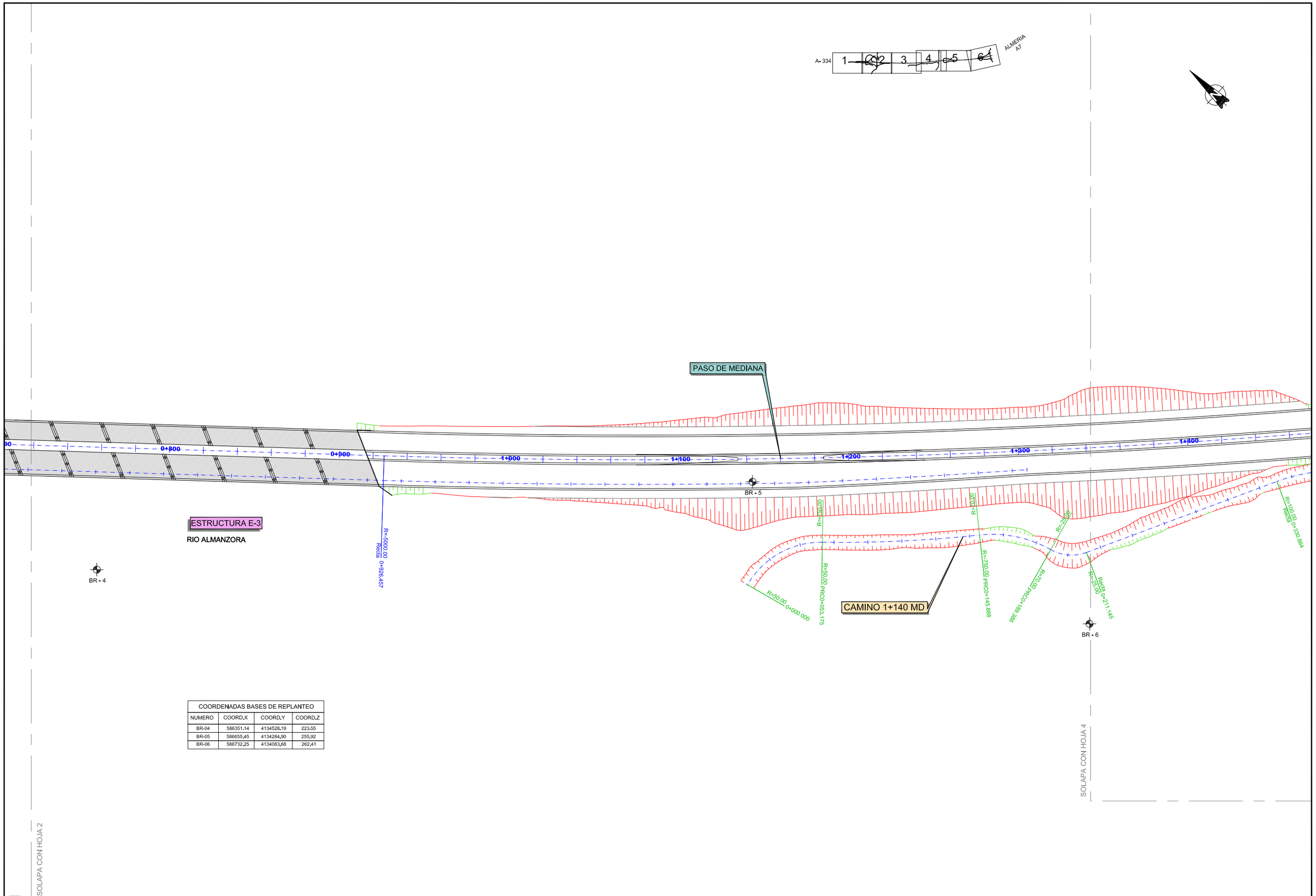

COORDENADAS BASES DE REPLANTEO			
NUMERO	COORD.X	COORD.Y	COORD.Z
BR-04	586351,14	4134528,19	223,55
BR-05	586655,45	4134284,90	255,92
BR-06	586732,25	4134083,68	262,41

Agencia de Obra Pública de la Junta de Andalucía
CONSEJERÍA DE FOMENTO Y VIVIENDA

JUNTA DE ANDALUCIA
CONSEJERÍA DE FOMENTO Y VIVIENDA
Dirección General de Infraestructuras

AUTOR DEL PROYECTO: HORACIO PEDRAZA MARTÍNEZ

REVISADO POR: JUAN HERRERA MOSCARDÓ

TITULO: AUTOVÍA DEL ALMANZORA (A-334).
PROYECTO DE CONSTRUCCIÓN ACTUALIZADO.
TRAMO: INTERSECCION EL CUCADOR – ENLACE CON AL-7106 EN LA CONCEPCION

SUSTITUYE A:

SUSTITUIDO POR:

FECHA: OCTUBRE 2017

CLAVE: C-AL0120/APR0

ESCALA: 1/1000

FORMATO ORIGINAL UNE A–1

PLANTA REPLANTEO
TRONCO, CAMINOS, VIAS PECUARIAS
Y REPOSICION DE CARRETERAS

NOMBRE DEL FICHERO DIGITAL: 2.5.1 Replanteo Tronco Caminos Y Vias Pecuarias.dwg

NÚMERO DE PLANO: 2.5.1

HOJA 3 DE 6

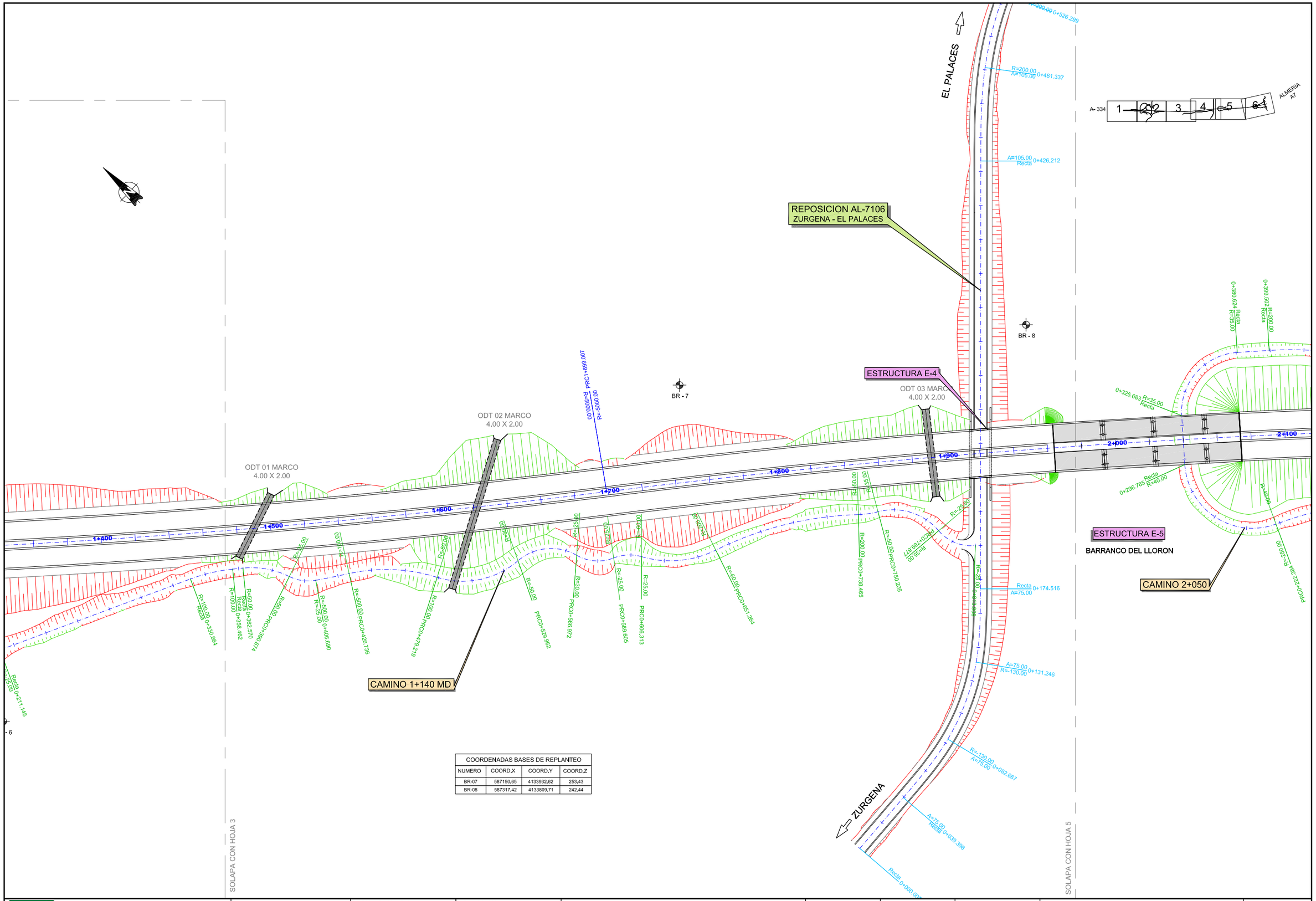

COORDENADAS BASES DE REPLANTEO			
NUMERO	COORD.X	COORD.Y	COORD.Z
BR-07	587150,65	4133932,62	253,43
BR-08	587317,42	4133809,71	242,44

Agencia de Obra Pública de la Junta de Andalucía
CONSEJERÍA DE FOMENTO Y VIVIENDA

JUNTA DE ANDALUCIA
CONSEJERIA DE FOMENTO Y VIVIENDA
Dirección General de Infraestructuras

AUTOR DEL PROYECTO: HORACIO PEDRAZA MARTÍNEZ

REVISADO POR: JUAN HERRERA MOSCARDÓ

TITULO: AUTOVÍA DEL ALMANZORA (A-334).
PROYECTO DE CONSTRUCCIÓN ACTUALIZADO.
TRAMO: INTERSECCION EL CUCADOR – ENLACE CON AL-7106 EN LA CONCEPCION

SUSTITUYE A:
SUSTITUIDO POR:

FECHA: OCTUBRE 2017

CLAVE: C-AL0120/APR0

ESCALA: 1/1000

FORMATO ORIGINAL UNE A–1

PLANTA REPLANTEO
TRONCO, CAMINOS, VIAS PECUARIAS
Y REPOSICION DE CARRETERAS

NOMBRE DEL FICHERO DIGITAL: 2.5.1 Replanteo Tronco Caminos Y Vias Pecuarias.dwg

NÚMERO DE PLANO: 2.5.1

HOJA 4 DE 6

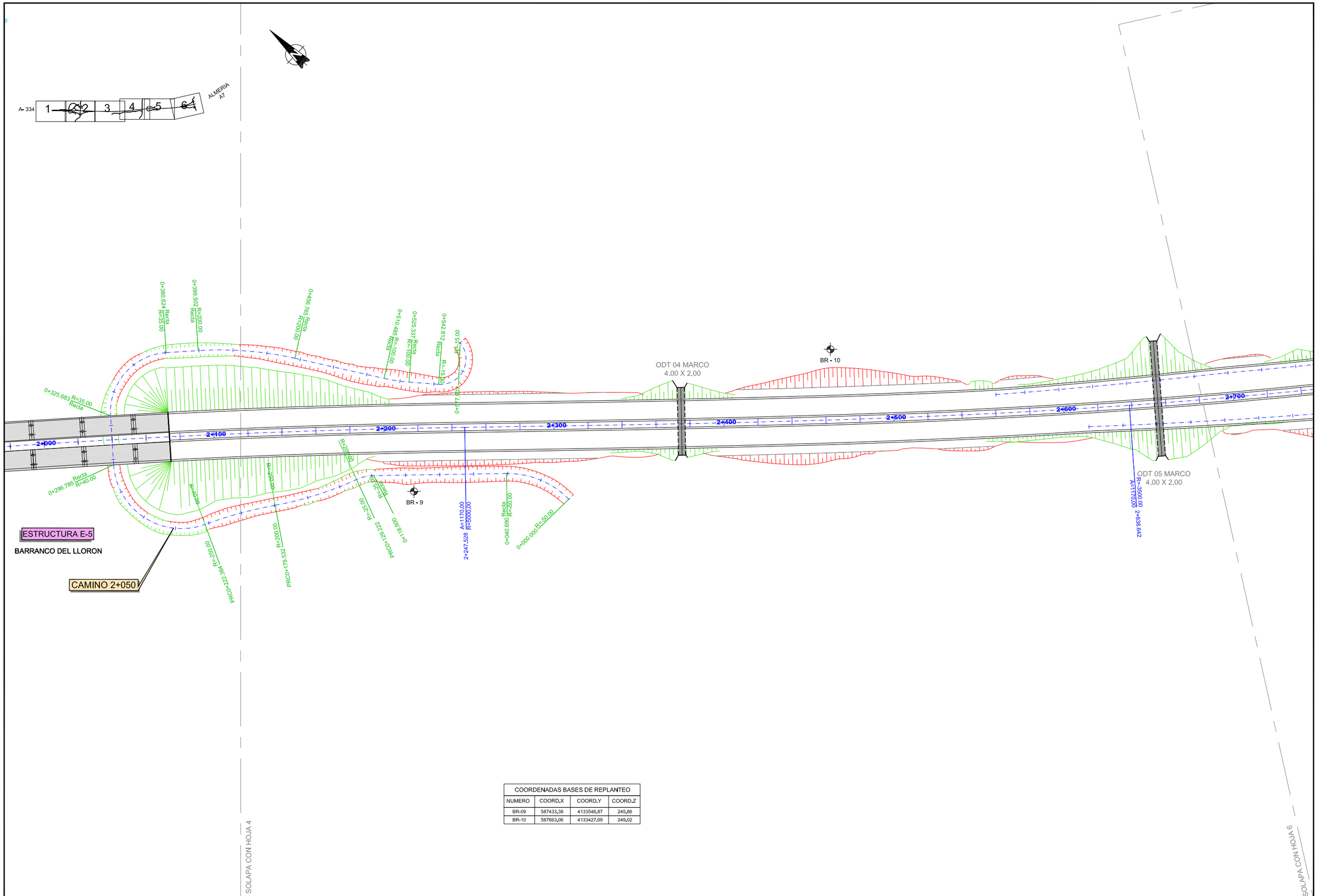

COORDENADAS BASES DE REPLANTEO			
NUMERO	COORD.X	COORD.Y	COORD.Z
BR-09	587433,38	4133546,87	245,86
BR-10	587663,06	4133427,69	249,02

Agencia de Obra Pública de la Junta de Andalucía
CONSEJERÍA DE FOMENTO Y VIVIENDA

JUNTA DE ANDALUCIA
CONSEJERÍA DE FOMENTO Y VIVIENDA
Dirección General de Infraestructuras

AUTOR DEL PROYECTO: HORACIO PEDRAZA MARTÍNEZ

REVISADO POR: JUAN HERRERA MOSCARDÓ

TITULO: AUTOVÍA DEL ALMANZORA (A-334).
PROYECTO DE CONSTRUCCIÓN ACTUALIZADO.
TRAMO: INTERSECCION EL CUCADOR – ENLACE CON AL-7106
EN LA CONCEPCION

SUSTITUYE A:

SUSTITUIDO POR:

FECHA: OCTUBRE 2017

CLAVE: C-AL0120/APR0

ESCALA: 1/1000

FORMATO ORIGINAL UNE A-1

PLANTA REPLANTEO
TRONCO, CAMINOS, VIAS PECUARIAS
Y REPOSICION DE CARRETERAS

NOMBRE DEL FICHERO DIGITAL: 2.5.1 Replanteo Tronco Caminos Y Vias Pecuarias.dwg

NÚMERO DE PLANO: 2.5.1

HOJA 5 DE 6

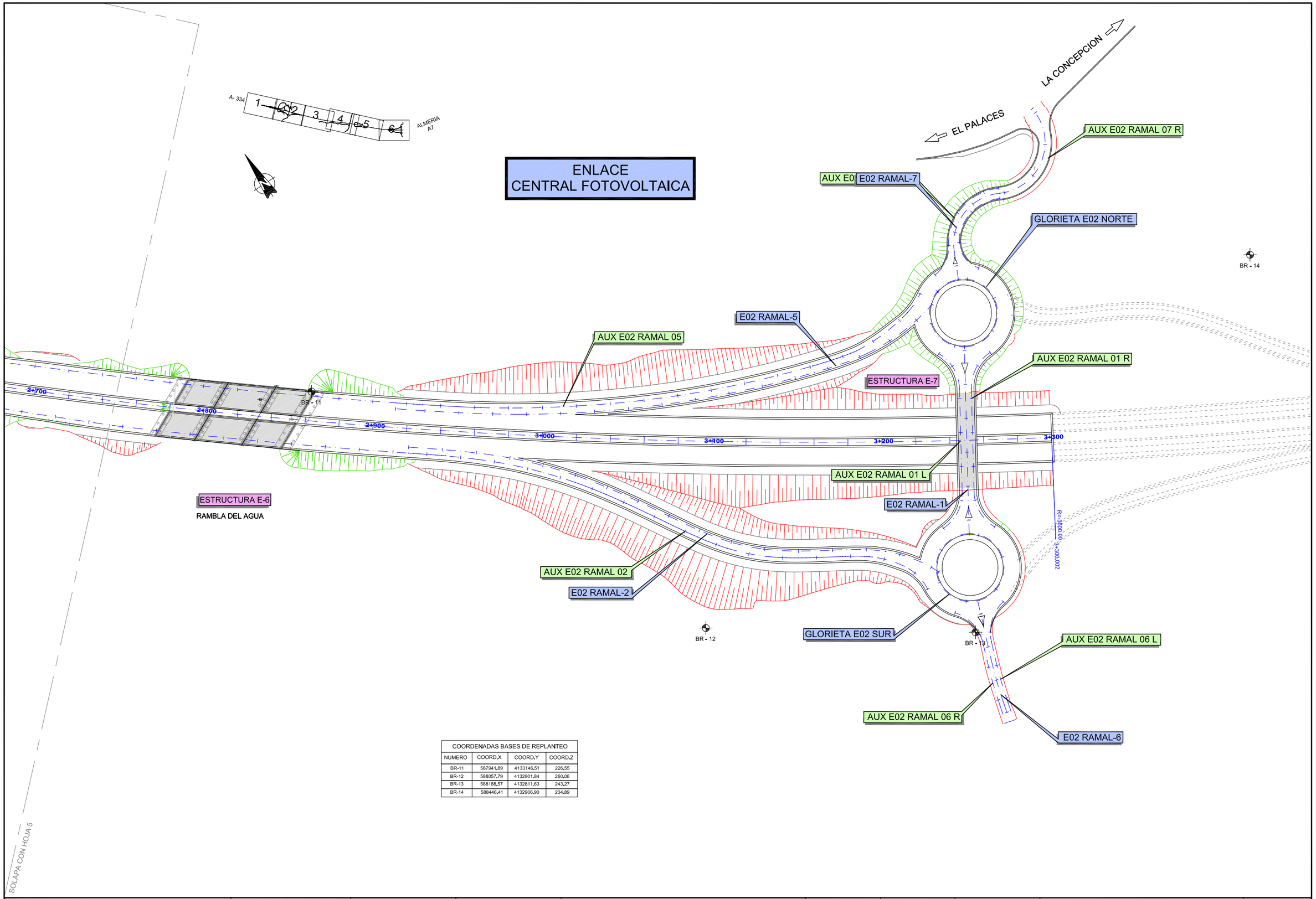

COORDENADAS BASES DE REPLANTEO			
NUMERO	COORD.X	COORD.Y	COORD.Z
BR-11	587941,89	4133146,51	226,55
BR-12	588057,79	4132901,84	260,06
BR-13	588188,57	4132811,63	243,27
BR-14	588446,41	4132906,90	234,89

Agencia de Obra Pública de la Junta de Andalucía
CONSEJERÍA DE FOMENTO Y VIVIENDA

JUNTA DE ANDALUCIA
CONSEJERÍA DE FOMENTO Y VIVIENDA
Dirección General de Infraestructuras

AUTOR DEL PROYECTO: HORACIO PEDRAZA MARTÍNEZ

REVISADO POR: JUAN HERRERA MOSCARDÓ

TÍTULO: AUTOVÍA DEL ALMANZORA (A-334).
PROYECTO DE CONSTRUCCIÓN ACTUALIZADO.
TRAMO: INTERSECCION EL CUCADOR – ENLACE CON AL-7106 EN LA CONCEPCION

SUSTITUYE A:

SUSTITUIDO POR:

FECHA: OCTUBRE 2017

CLAVE: C-AL0120/APR0

ESCALA: 1/1000

FORMATO ORIGINAL UNE A–1

PLANTA REPLANTEO
TRONCO, CAMINOS, VIAS PECUARIAS
Y REPOSICION DE CARRETERAS

NOMBRE DEL FICHERO DIGITAL: 2.5.1 Replanteo Tronco Caminos Y Vias Pecuarias.dwg

NÚMERO DE PLANO: 2.5.1

HOJA 6 DE 6

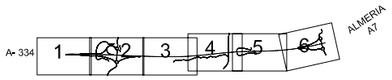

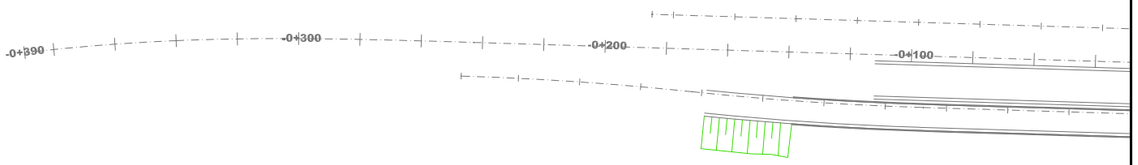

Agencia de Obra Pública de la Junta de Andalucía CONSEJERÍA DE FOMENTO Y VIVIENDA	JUNTA DE ANDALUCIA CONSEJERÍA DE FOMENTO Y VIVIENDA Dirección General de Infraestructuras	AUTOR DEL PROYECTO HORACIO PEDRAZA MARTÍNEZ	REVISADO POR JUAN HERRERA MOSCARDÓ	TÍTULO: AUTOVÍA DEL ALMANZORA (A-334). PROYECTO DE CONSTRUCCIÓN ACTUALIZADO. TRAMO: INTERSECCION EL CUCADOR – ENLACE CON AL-7106 EN LA CONCEPCION	SUSTITUYE A: SUSTITUIDO POR:	FECHA: OCTUBRE 2017 CLAVE: C-AL0120/APR0	ESCALA: 1/1000 FORMATO ORIGINAL UNE A–1	PLANTA DE LOS BORDES DE EXPROPIACION NOMBRE DEL FICHERO DIGITAL: 2.5.2 Planta De Los Bordes De Expropiación.dwg	NÚMERO DE PLANO: 2.5.2 HOJA 1 DE 6

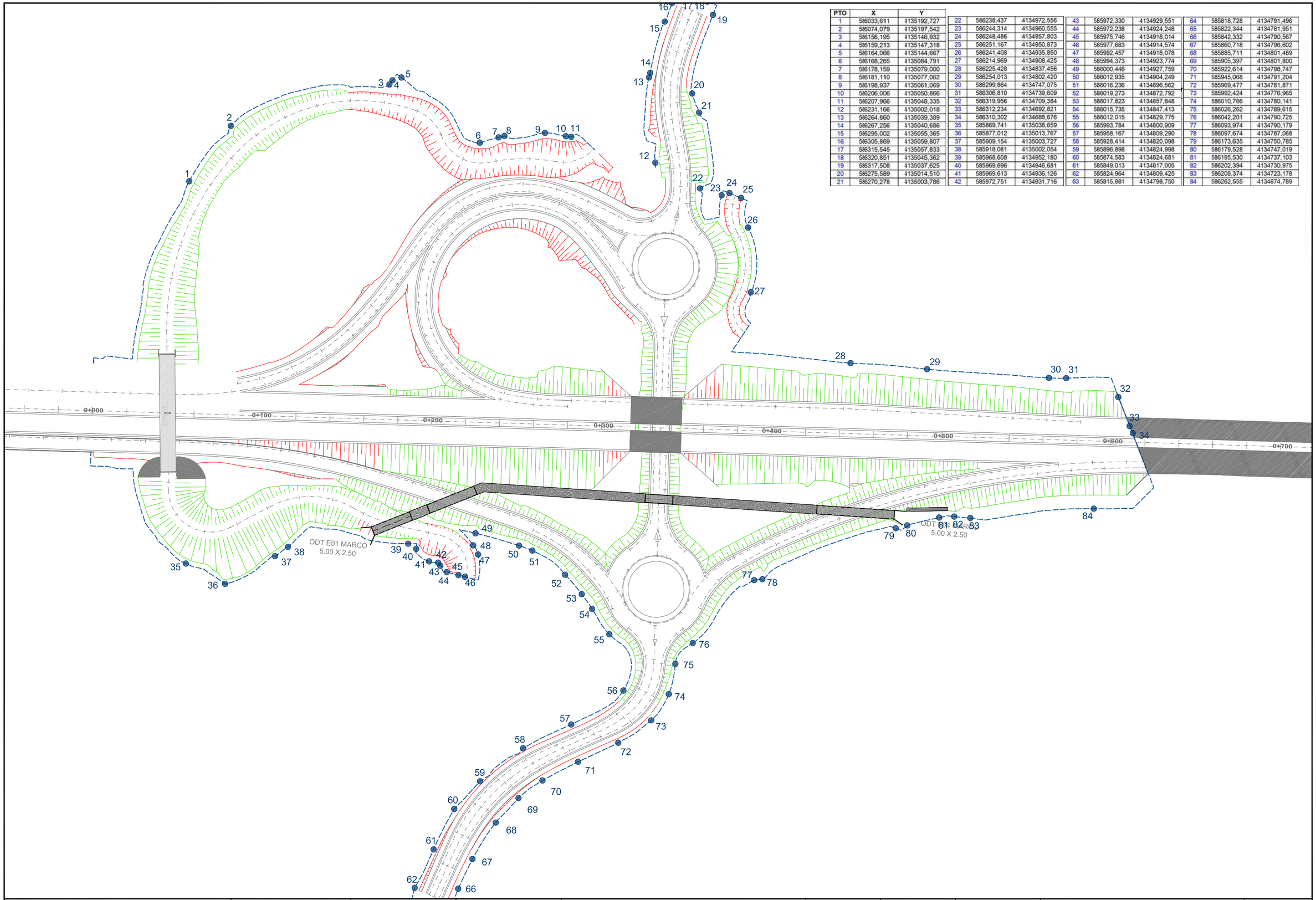

PTO	X	Y										
1	586033,611	4135192,727	22	586238,437	4134972,556	43	585972,330	4134929,551	64	585818,728	4134791,496
2	586074,079	4135197,542	23	586244,314	4134960,555	44	585972,238	4134924,248	65	585822,344	4134781,951
3	586156,195	4135146,932	24	586248,486	4134957,803	45	585975,746	4134918,014	66	585842,332	4134790,567
4	586159,213	4135147,318	25	586251,167	4134950,873	46	585977,683	4134914,574	67	585860,718	4134796,602
5	586164,066	4135144,667	26	586241,408	4134935,850	47	585992,457	4134918,078	68	585885,711	4134801,489
6	586168,265	4135084,791	27	586214,969	4134908,425	48	585994,373	4134923,774	69	585905,397	4134801,800
7	586178,159	4135079,000	28	586225,428	4134837,456	49	586000,446	4134927,759	70	585922,614	4134798,747
8	586181,110	4135077,062	29	586254,013	4134802,420	50	586012,935	4134904,249	71	585945,068	4134791,204
9	586198,937	4135061,069	30	586299,864	4134747,075	51	586016,236	4134896,562	72	585969,477	4134781,871
10	586206,006	4135050,866	31	586306,810	4134739,609	52	586019,273	4134872,792	73	585992,424	4134776,965
11	586207,966	4135048,335	32	586319,956	4134709,384	53	586017,823	4134857,848	74	586010,766	4134780,141
12	586231,166	4135002,018	33	586312,234	4134692,821	54	586015,735	4134847,413	75	586026,262	4134789,615
13	586264,860	4135039,389	34	586310,302	4134688,676	55	586012,015	4134829,775	76	586042,201	4134790,725
14	586267,256	4135040,686	35	585869,741	4135038,659	56	585993,784	4134800,909	77	586093,974	4134790,179
15	586295,002	4135055,365	36	585877,012	4135013,767	57	585958,167	4134809,290	78	586097,674	4134787,068
16	586305,869	4135059,807	37	585909,154	4135003,727	58	585928,414	4134820,098	79	586173,635	4134750,785
17	586315,545	4135057,833	38	585918,081	4135002,054	59	585896,898	4134824,998	80	586179,528	4134747,019
18	586320,851	4135045,362	39	585968,608	4134952,180	60	585874,583	4134824,681	81	586195,530	4134737,103
19	586317,508	4135037,625	40	585969,696	4134946,681	61	585849,013	4134817,005	82	586202,394	4134730,975
20	586275,589	4135014,510	41	585969,613	4134936,126	62	585824,964	4134809,425	83	586208,374	4134723,178
21	586270,278	4135003,786	42	585972,751	4134931,716	63	585815,981	4134798,750	84	586262,555	4134674,789

Agencia de Obra Pública de la Junta de Andalucía
CONSEJERÍA DE FOMENTO Y VIVIENDA

JUNTA DE ANDALUCIA
CONSEJERÍA DE FOMENTO Y VIVIENDA
Dirección General de Infraestructuras

AUTOR DEL PROYECTO: HORACIO PEDRAZA MARTÍNEZ

REVISADO POR: JUAN HERRERA MOSCARDÓ

TÍTULO: AUTOVÍA DEL ALMANZORA (A-334).
PROYECTO DE CONSTRUCCIÓN ACTUALIZADO.
TRAMO: INTERSECCION EL CUCADOR – ENLACE CON AL-7106 EN LA CONCEPCION

SUSTITUYE A:

SUSTITUIDO POR:

FECHA: OCTUBRE 2017

CLAVE: C-AL0120/APR0

ESCALA: 1/1000

FORMATO ORIGINAL UNE A–1

PLANTA DE LOS BORDES DE EXPROPIACION

NOMBRE DEL FICHERO DIGITAL: 2.5.2 Planta De Los Bordes De Expropiación.dwg

NÚMERO DE PLANO: 2.5.2

HOJA 2 DE 6



PTO	X	Y
85	586537.601	4134466.937
86	586589.817	4134411.703
87	586683.216	4134330.291
88	586738.415	4134282.317
89	586740.352	4134280.228
90	586781.739	4134232.726
91	586812.704	4134203.220
92	586841.662	4134190.473
93	586856.482	4134177.101
94	586905.606	4134118.144
95	586909.124	4134114.991
96	586912.771	4134111.735
97	586510.163	4134460.976
98	586519.419	4134406.431
99	586548.788	4134378.412
100	586629.640	4134254.770
101	586627.677	4134254.300
102	586609.066	4134247.507
103	586609.756	4134244.689
104	586739.661	4134122.210
105	586790.891	4134090.965
106	586855.829	4134060.268
107	586867.152	4134052.744
108	586871.072	4134049.985

Agencia de Obra Pública de la Junta de Andalucía
CONSEJERÍA DE FOMENTO Y VIVIENDA

JUNTA DE ANDALUCIA
CONSEJERÍA DE FOMENTO Y VIVIENDA
Dirección General de Infraestructuras

AUTOR DEL PROYECTO: HORACIO PEDRAZA MARTÍNEZ

REVISADO POR: JUAN HERRERA MOSCARDÓ

TÍTULO: AUTOVÍA DEL ALMANZORA (A-334).
PROYECTO DE CONSTRUCCIÓN ACTUALIZADO.
TRAMO: INTERSECCION EL CUCADOR – ENLACE CON AL-7106 EN LA CONCEPCION

SUSTITUYE A:

SUSTITUIDO POR:

FECHA: OCTUBRE 2017

CLAVE: C-AL0120/APR0

ESCALA: 1/1000

FORMATO ORIGINAL UNE A–1

PLANTA DE LOS BORDES DE EXPROPIACION

NOMBRE DEL FICHERO DIGITAL: 2.5.2 Planta De Los Bordes De Expropiación.dwg

NÚMERO DE PLANO: 2.5.2

HOJA 3 DE 6

PTO	X	Y
109	586929,552	4134080,411
110	586944,464	4134072,499
111	586964,384	4134052,603
112	587006,617	4134014,132
113	587011,777	4134010,386
114	587017,888	4134008,220
115	587051,931	4134002,277
116	587077,690	4133979,127
117	587078,657	4133975,324
118	587092,421	4133943,485
119	587101,070	4133934,211
120	587136,811	4133922,403
121	587181,747	4133867,040
122	587200,915	4133858,145
123	587203,848	4133856,265
124	587221,386	4133842,926
125	587242,099	4133830,527
126	587248,780	4133826,673
127	587301,473	4133851,334
128	587317,406	4133864,987
129	587357,851	4133898,637
130	587366,933	4133905,574
131	587438,136	4133957,783
132	587446,245	4133960,752
133	587447,725	4133957,251
134	587451,208	4133949,010
135	587441,689	4133940,282
136	587412,565	4133920,456
137	587403,485	4133913,127

138	587389,748	4133898,968
139	587276,956	4133781,059
140	586900,179	4134024,542
141	586894,114	4133997,412
142	586895,118	4133993,924
143	586936,636	4133985,416
144	586955,926	4133956,958
145	586982,422	4133929,215
146	586986,514	4133926,474
147	587049,904	4133880,621
148	587068,594	4133857,187
149	587110,906	4133834,488
150	587131,036	4133824,835
151	587175,189	4133789,150
152	587179,002	4133784,972
153	587149,776	4133705,896
154	587116,927	4133686,761
155	587108,113	4133684,268
156	587067,400	4133678,583
157	587026,901	4133671,091
158	587027,282	4133664,302
159	587072,684	4133661,289
160	587090,158	4133661,854
161	587096,125	4133662,171
162	587165,435	4133683,046
163	587203,422	4133712,100
164	587228,650	4133735,192
165	587238,333	4133744,433



Agencia de Obra Pública de la Junta de Andalucía CONSEJERÍA DE FOMENTO Y VIVIENDA	JUNTA DE ANDALUCIA CONSEJERÍA DE FOMENTO Y VIVIENDA Dirección General de Infraestructuras	AUTOR DEL PROYECTO HORACIO PEDRAZA MARTÍNEZ	REVISADO POR JUAN HERRERA MOSCARDÓ	TITULO: AUTOVÍA DEL ALMANZORA (A-334). PROYECTO DE CONSTRUCCIÓN ACTUALIZADO. TRAMO: INTERSECCION EL CUCADOR – ENLACE CON AL-7106 EN LA CONCEPCION	SUSTITUYE A: SUSTITUIDO POR:	FECHA: OCTUBRE 2017 CLAVE: C-AL0120/APR0	ESCALA: 1/1000 FORMATO ORIGINAL UNE A–1	PLANTA DE LOS BORDES DE EXPROPIACION NOMBRE DEL FICHERO DIGITAL: 2.5.2 Planta De Los Bordes De Expropiación.dwg	NÚMERO DE PLANO: 2.5.2 HOJA 4 DE 6

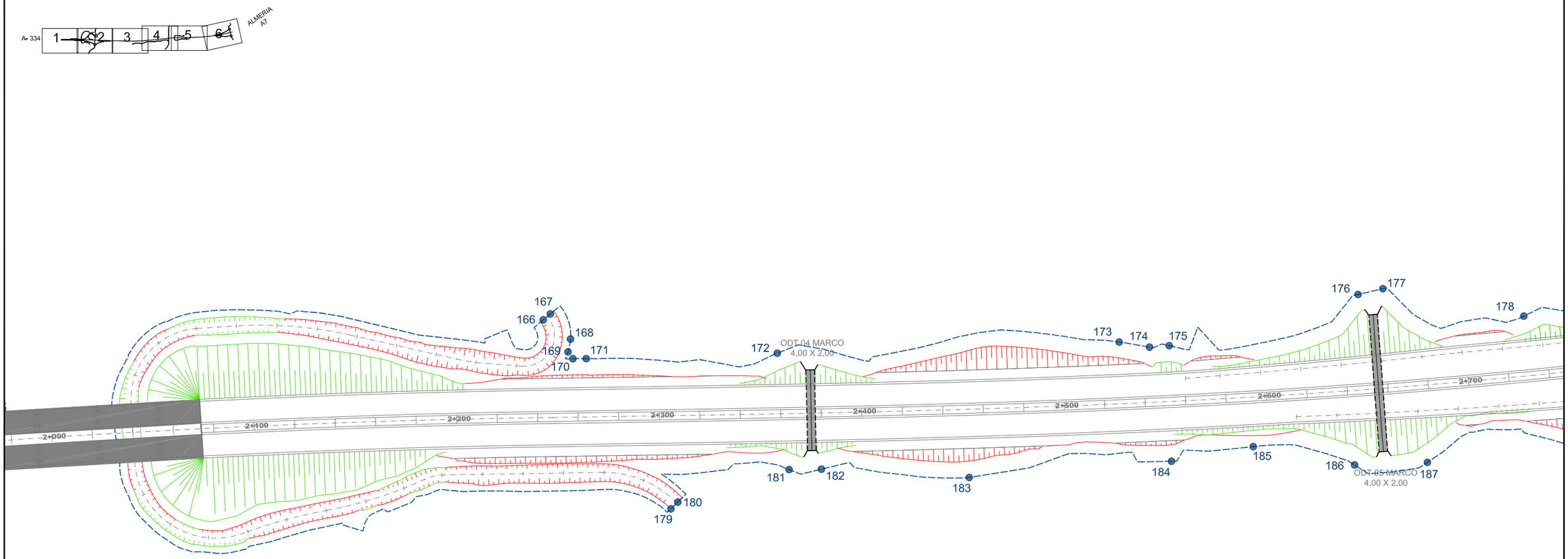

PTO	X	Y
166	587512,750	4133588,126
167	587517,277	4133587,615
168	587515,193	4133571,838
169	587509,783	4133568,348
170	587508,996	4133564,291
171	587513,571	4133559,556
172	587580,740	4133493,262
173	587701,366	4133375,106
174	587709,915	4133362,566
175	587717,158	4133356,039
176	587799,859	4133306,150
177	587810,374	4133299,282
178	587848,713	4133239,640
179	587488,932	4133478,117
180	587493,652	4133477,951
181	587542,927	4133449,354
182	587554,438	4133437,949
183	587601,935	4133382,423
184	587676,716	4133315,792
185	587709,830	4133291,622
186	587737,890	4133249,241
187	587763,646	4133224,146

Agencia de Obra Pública de la Junta de Andalucía
CONSEJERÍA DE FOMENTO Y VIVIENDA

JUNTA DE ANDALUCIA
CONSEJERIA DE FOMENTO Y VIVIENDA
Dirección General de Infraestructuras

AUTOR DEL PROYECTO: HORACIO PEDRAZA MARTINEZ

REVISADO POR: JUAN HERRERA MOSCARDÓ

TITULO: AUTOVÍA DEL ALMANZORA (A-334).
PROYECTO DE CONSTRUCCIÓN ACTUALIZADO.
TRAMO: INTERSECCION EL CUCADOR – ENLACE CON AL-7106
EN LA CONCEPCION

SUSTITUYE A:

SUSTITUIDO POR:

FECHA: OCTUBRE 2017

CLAVE: C-AL0120/APR0

ESCALA: 1/1000

FORMATO ORIGINAL UNE A–1

PLANTA DE LOS
BORDES DE EXPROPIACION

NOMBRE DEL FICHERO DIGITAL: 2.5.2 Planta De Los Bordes De Expropiación.dwg

NÚMERO DE PLANO: 2.5.2

HOJA 5 DE 6

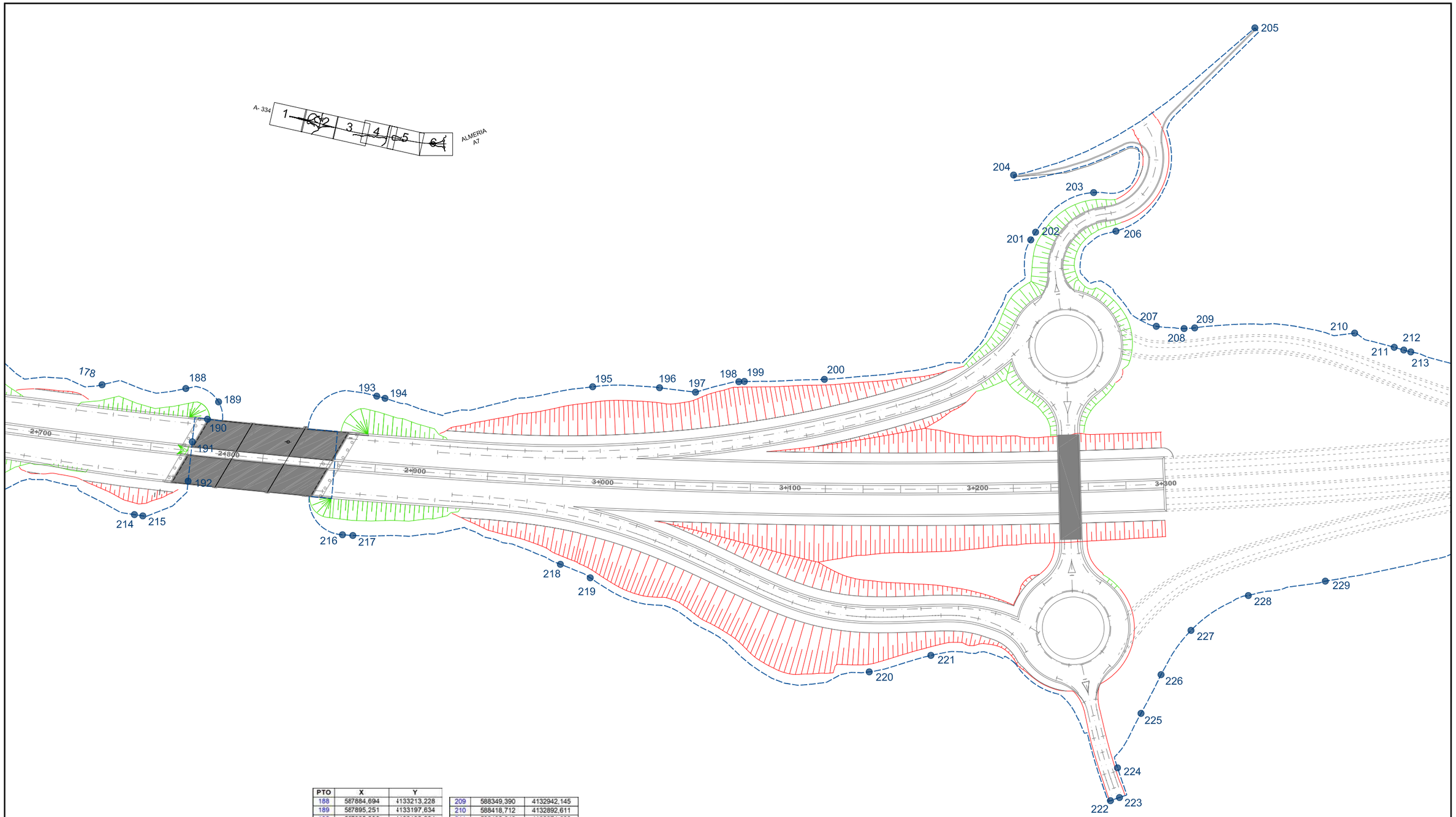

PTO	X	Y
188	587884,694	4133213,228
189	587895,251	4133197,634
190	587885,233	4133193,234
191	587871,825	4133187,739
192	587858,374	4133171,551
193	587967,005	4133153,465
194	587970,084	4133149,985
195	588065,387	4133093,859
196	588094,729	4133073,684
197	588109,342	4133061,067
198	588131,626	4133052,939
199	588134,175	4133051,418
200	588170,213	4133028,693
201	588302,810	4133029,537
202	588307,234	4133031,530
203	588344,627	4133031,914
204	588314,340	4133063,324
205	588464,671	4133057,255
206	588343,104	4133008,253
207	588332,871	4132954,186
208	588344,511	4132944,982
209	588349,390	4132942,145
210	588418,712	4132892,611
211	588432,040	4132874,623
212	588435,457	4132870,593
213	588437,991	4132867,702
214	587824,658	4133172,591
215	587828,028	4133169,523
216	587910,877	4133102,192
217	587915,261	4133098,808
218	587998,667	4133024,758
219	588007,892	4133009,962
220	588103,683	4132885,915
221	588136,091	4132874,922
222	588172,473	4132757,629
223	588177,402	4132756,355
224	588185,289	4132770,085
225	588211,676	4132787,205
226	588232,099	4132798,509
227	588258,438	4132809,257
228	588294,118	4132807,762
229	588332,465	4132791,399

Agencia de Obra Pública de la Junta de Andalucía
CONSEJERÍA DE FOMENTO Y VIVIENDA

JUNTA DE ANDALUCIA
CONSEJERIA DE FOMENTO Y VIVIENDA
Dirección General de Infraestructuras

AUTOR DEL PROYECTO: HORACIO PEDRAZA MARTÍNEZ

REVISADO POR: JUAN HERRERA MOSCARDÓ

TITULO: AUTOVÍA DEL ALMANZORA (A-334).
PROYECTO DE CONSTRUCCIÓN ACTUALIZADO.
TRAMO: INTERSECCION EL CUCADOR – ENLACE CON AL-7106 EN LA CONCEPCION

SUSTITUYE A:

SUSTITUIDO POR:

FECHA: OCTUBRE 2017

CLAVE: C-AL0120/APR0

ESCALA: 1/1000

FORMATO ORIGINAL UNE A-1

PLANTA DE LOS BORDES DE EXPROPIACION

NOMBRE DEL FICHERO DIGITAL: 2.5.2 Planta De Los Bordes De Expropiación.dwg

NÚMERO DE PLANO: 2.5.2

HOJA 6 DE 6