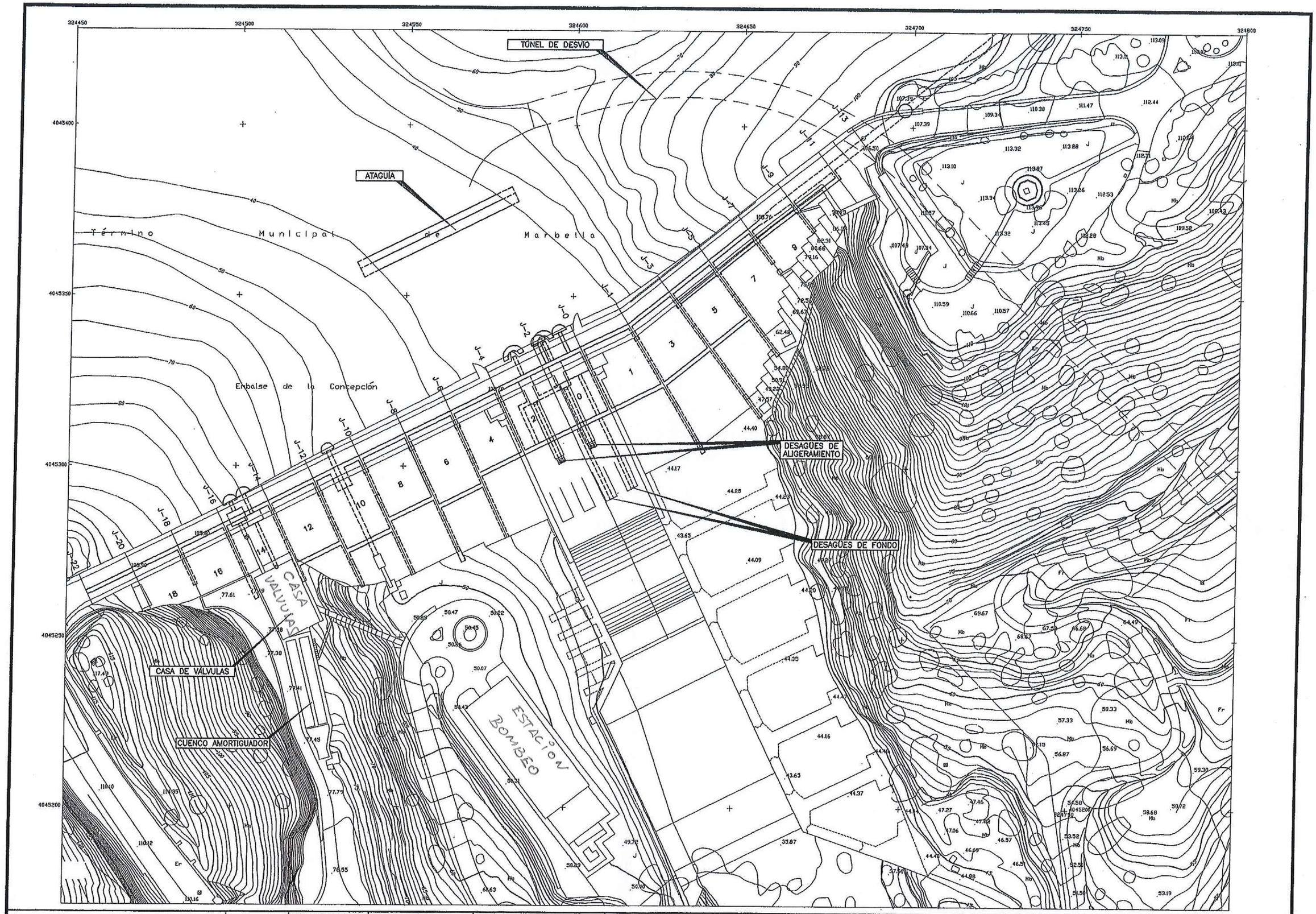

MINISTERIO DE MEDIO AMBIENTE SECRETARÍA DE ESTADO DE AGUAS Y COSTAS DIRECCIÓN GENERAL DE OBRAS HIDRÁULICAS Y CALIDAD DE LAS AGUAS	CONFEDERACIÓN HIDROGRÁFICA DEL SUR	ING. DIRECTOR DEL ESTUDIO AGUSTÍN MERCHÁN LÓPEZ	Vº. Bº. DIRECTOR TÉCNICO JUAN ANTONIO RODRÍGUEZ ARRIBAS	EMPRESA CONSULTORA U.T.E. amepro, s.a. AMINSA	TÍTULO ACTUALIZACIÓN DEL ARCHIVO TÉCNICO, REDACCIÓN DE LAS NORMAS DE EXPLOTACIÓN Y REVISIÓN DETALLADA DE LAS PRESAS DE CHARCO REDONDO, GUADARRANQUE Y LA CONCEPCIÓN	DOCUMENTO XYZT DE LA PRESA DE LA CONCEPCIÓN	CLAVE 06.603.164/0411 FECHA SEPTIEMBRE 1999	TÍTULO DEL PLANO GALERÍAS PLANTA GENERAL DE SITUACIÓN DE LAS GALERÍAS DE INSPECCIÓN Y DRENAJE	ESCALA 1:1.000 0 10 20 30 m	Nº DE PLANO 1.4 HOJA 1 DE 5

SECCIÓN LONGITUDINAL A-B

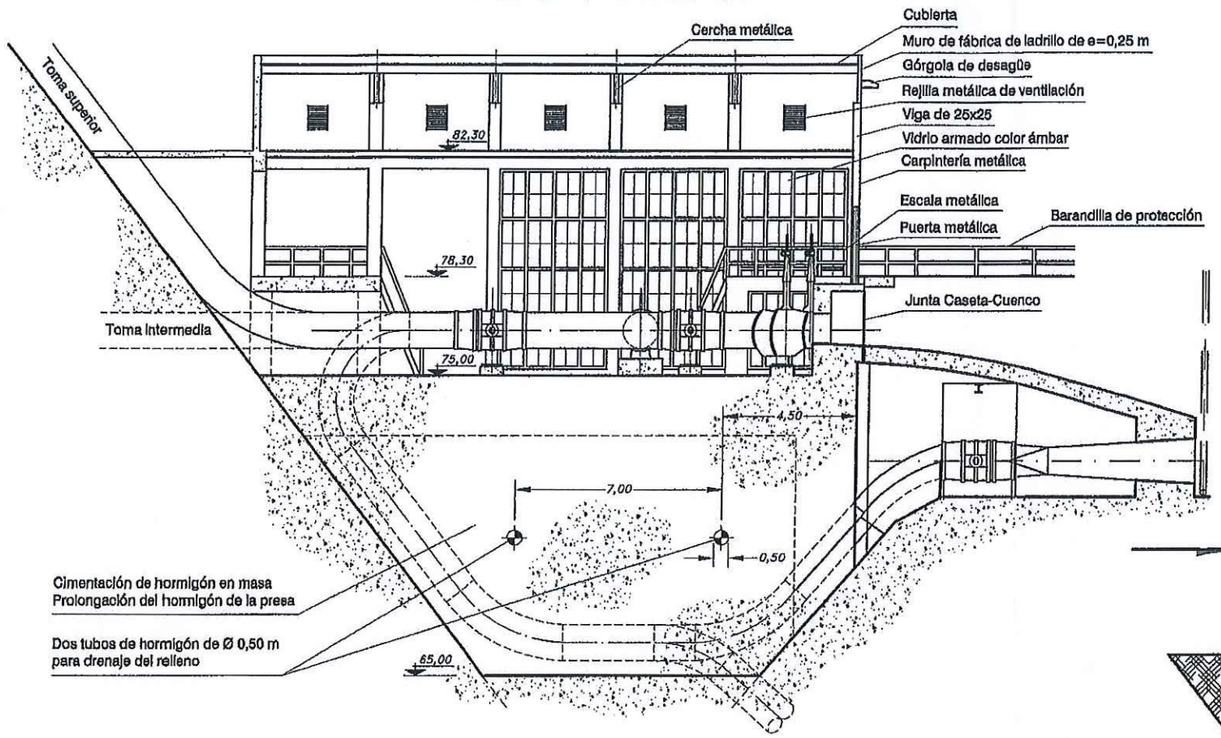

SECCIÓN TRANSVERSAL C-D

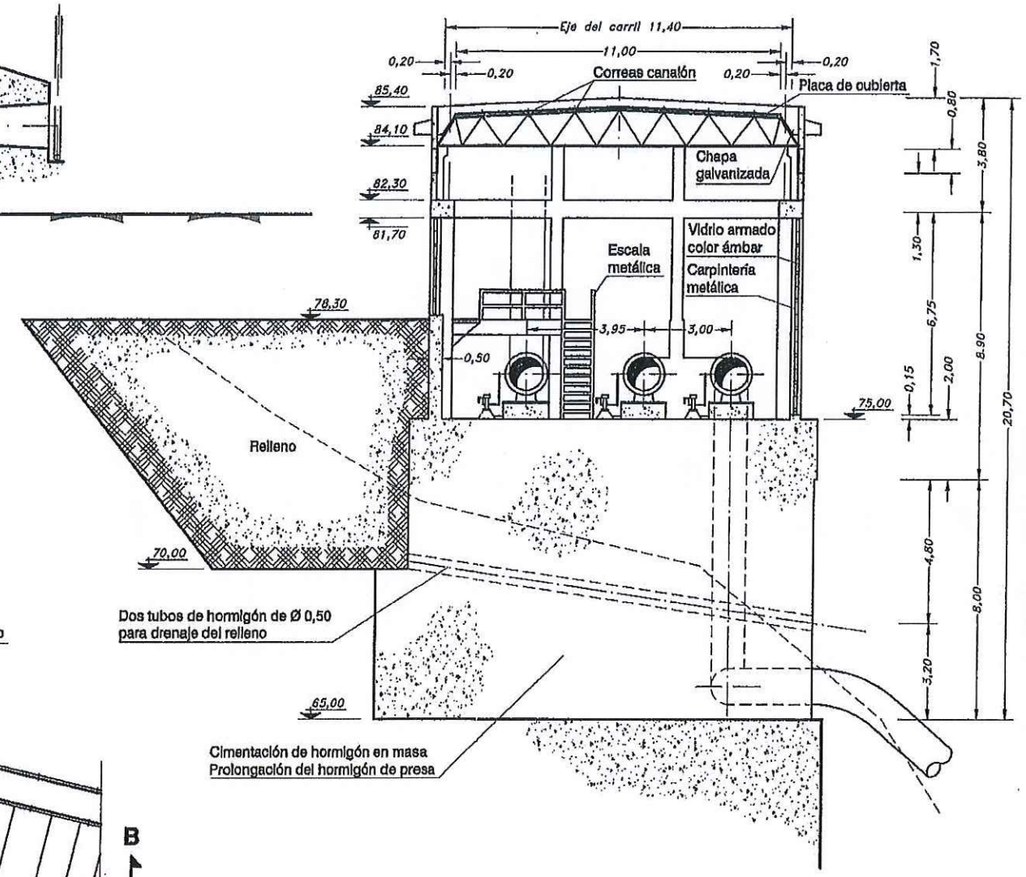

PLANTA

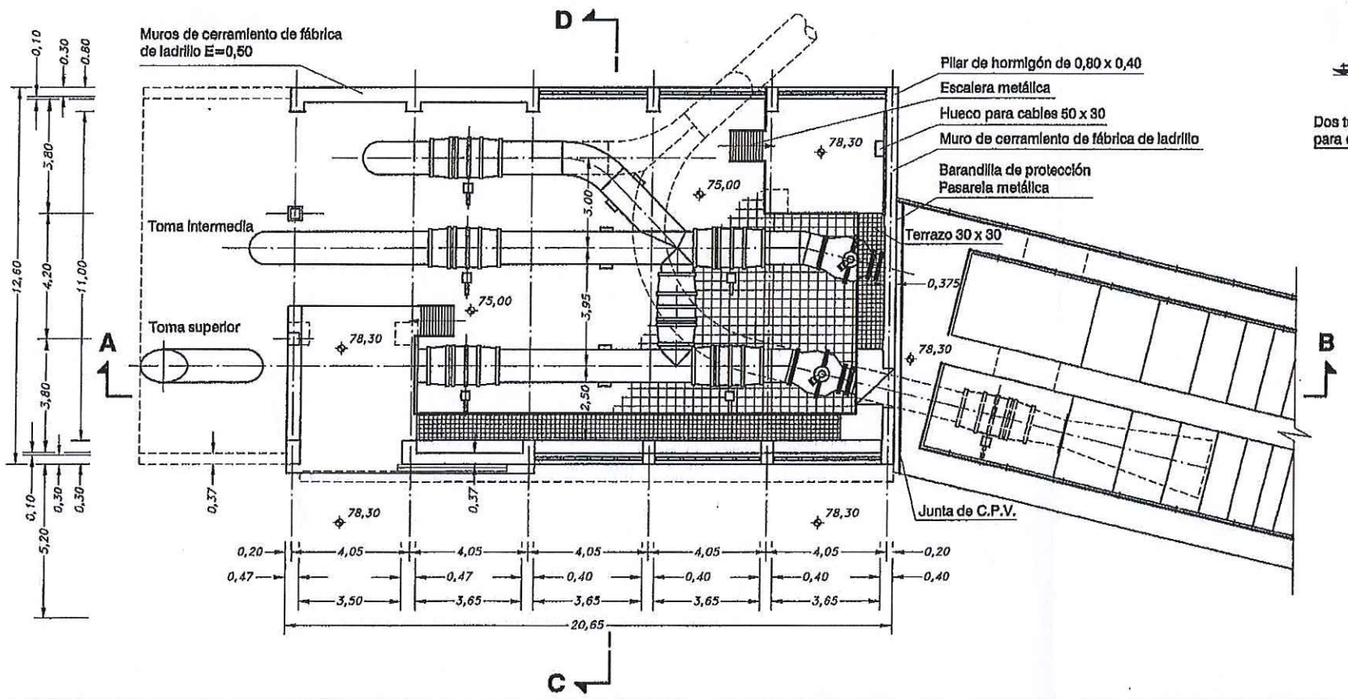

1/200

MINISTERIO DE MEDIO AMBIENTE SECRETARÍA DE ESTADO DE AGUAS Y COSTAS DIRECCIÓN GENERAL DE OBRAS HIDRÁULICAS Y CALIDAD DE LAS AGUAS	CONFEDERACIÓN HIDROGRÁFICA DEL SUR	ING. DIRECTOR DEL ESTUDIO AGUSTÍN MERCHÁN LÓPEZ	Vº. Bº. DIRECTOR TÉCNICO JUAN ANTONIO RODRÍGUEZ ARRIBAS	EMPRESA CONSULTORA U.T.E. amepro, s.a. ANINSA	TÍTULO ACTUALIZACIÓN DEL ARCHIVO TÉCNICO, REDACCIÓN DE LAS NORMAS DE EXPLOTACIÓN Y REVISIÓN DETALLADA DE LAS PRESAS DE CHARCO REDONDO, GUADARRANQUE Y LA CONCEPCIÓN	DOCUMENTO XYZT DE LA PRESA DE LA CONCEPCIÓN	CLAVE 06.803.164/0411 FECHA SEPTIEMBRE 1999	TÍTULO DEL PLANO CASA DE VÁLVULAS PLANTA Y SECCIONES	ESCALA 1:200 0 1 2 3 4 5 m	Nº DE PLANO 1.12 HOJA 2 DE 4

ALZADO NORTE

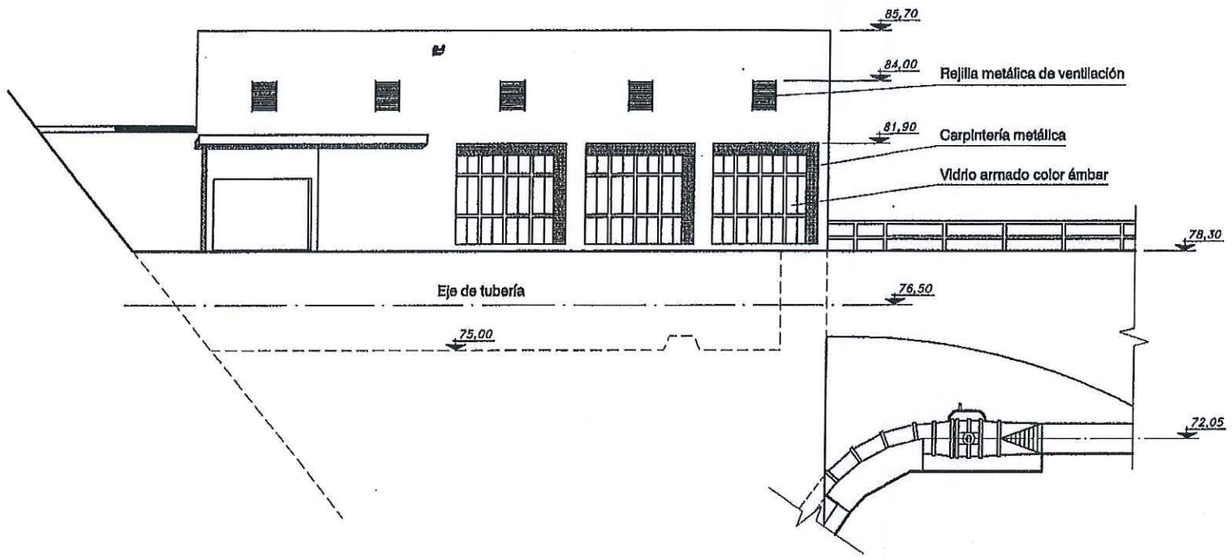

ALZADO ESTE

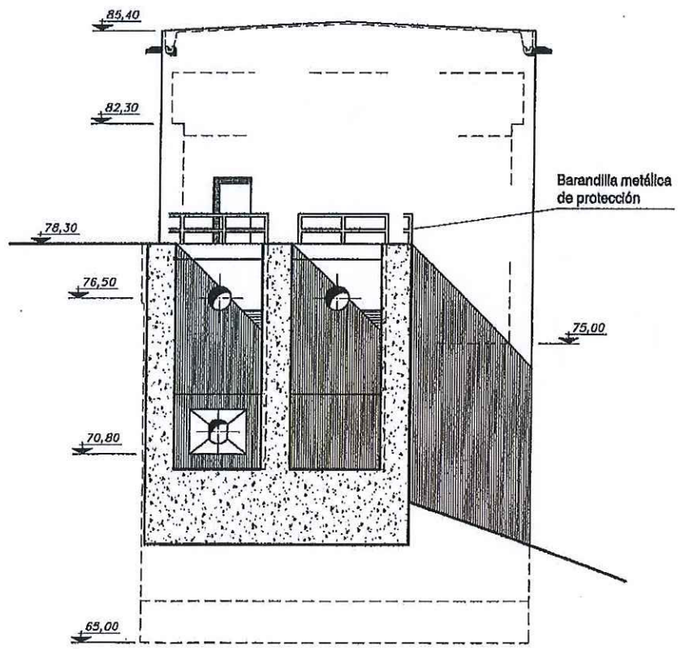

ALZADO SUR

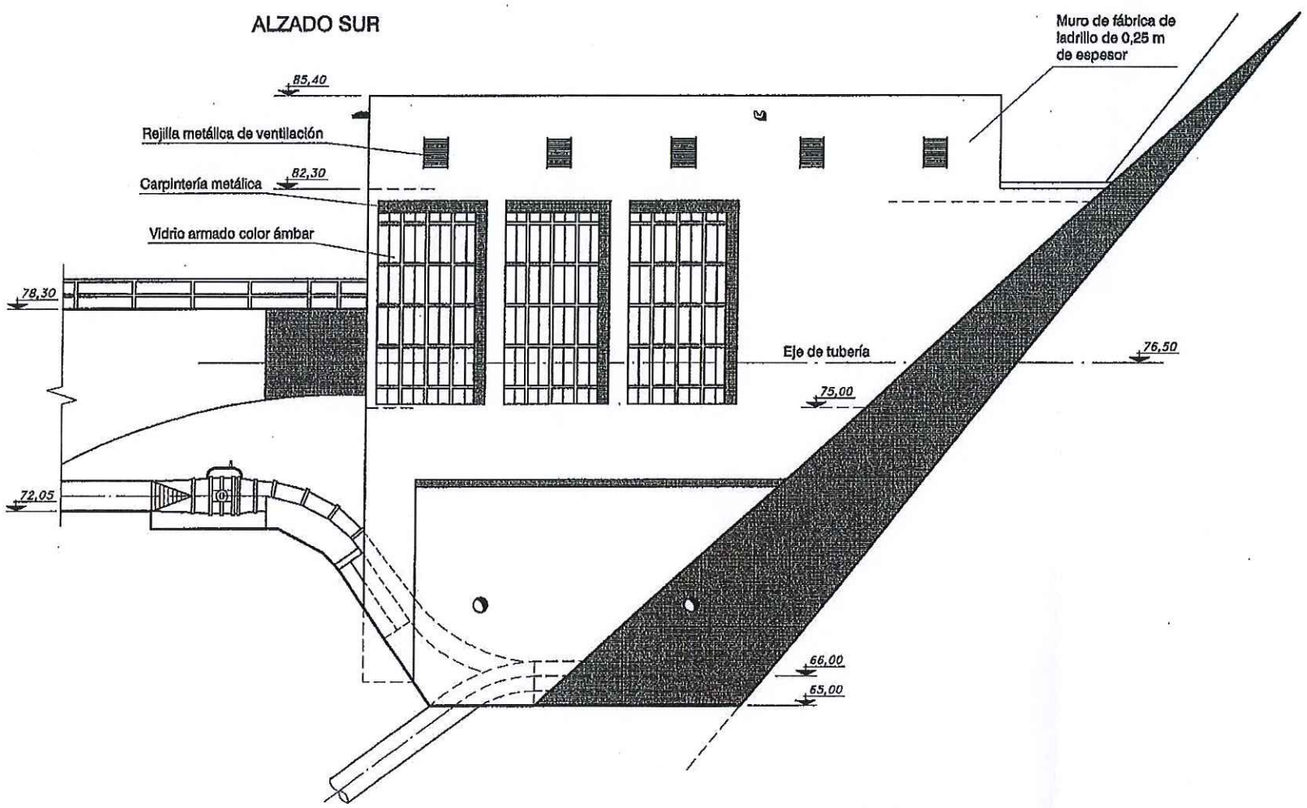

1/200

MINISTERIO DE MEDIO AMBIENTE SECRETARÍA DE ESTADO DE AGUAS Y COSTAS DIRECCIÓN GENERAL DE OBRAS HIDRÁULICAS Y CALIDAD DE LAS AGUAS	CONFEDERACIÓN HIDROGRÁFICA DEL SUR	ING. DIRECTOR DEL ESTUDIO AGUSTÍN MERCHÁN LÓPEZ	V°. B°. DIRECTOR TÉCNICO JUAN ANTONIO RODRÍGUEZ ARRIBAS	EMPRESA CONSULTORA U.T.E. amepro, s.a. ANINSA	TÍTULO	ACTUALIZACIÓN DEL ARCHIVO TÉCNICO, REDACCIÓN DE LAS NORMAS DE EXPLOTACIÓN Y REVISIÓN DETALLADA DE LAS PRESAS DE CHARCO REDONDO, GUADARRANQUE Y LA CONCEPCIÓN	DOCUMENTO XYZT DE LA PRESA DE LA CONCEPCIÓN	CLAVE 06.603.164/0411 FECHA SEPTIEMBRE 1999	TÍTULO DEL PLANO CASA DE VÁLVULAS ALZADO	ESCALA 1:200 0 1 2 3 4 5 m	Nº DE PLANO 1.12 HOJA 4 DE 4

SECCIÓN A-B

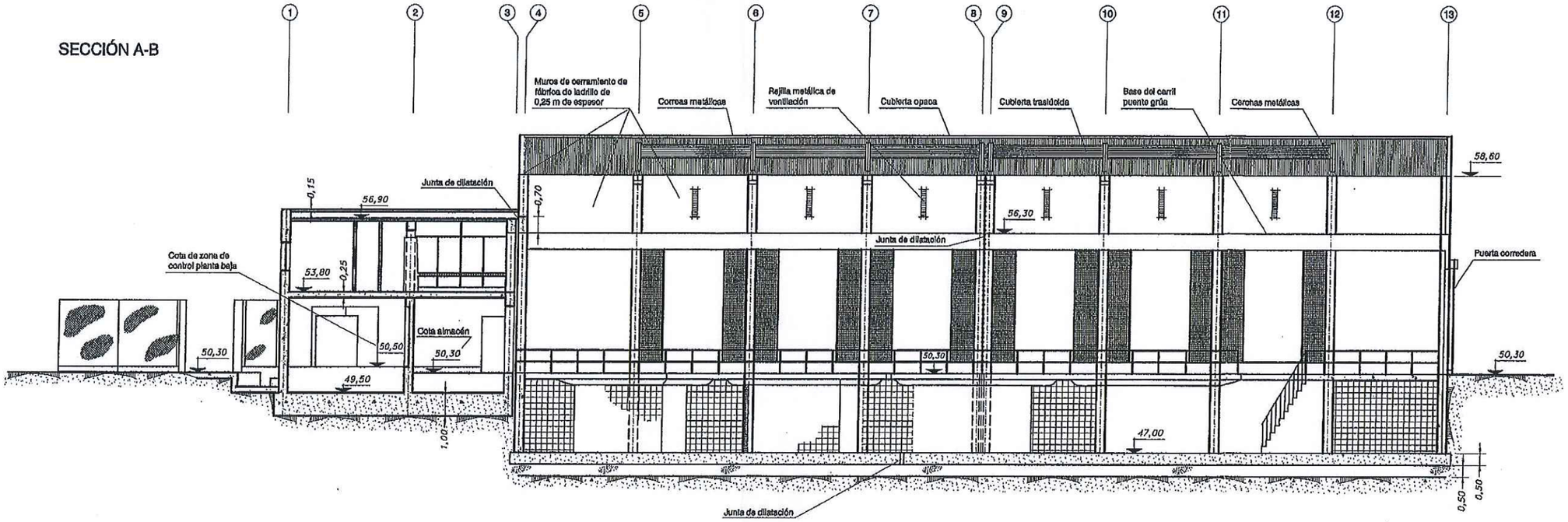

CARRETERA DE ACCESO ESTACIÓN DE INTEMPERIE

PLANTA GENERAL

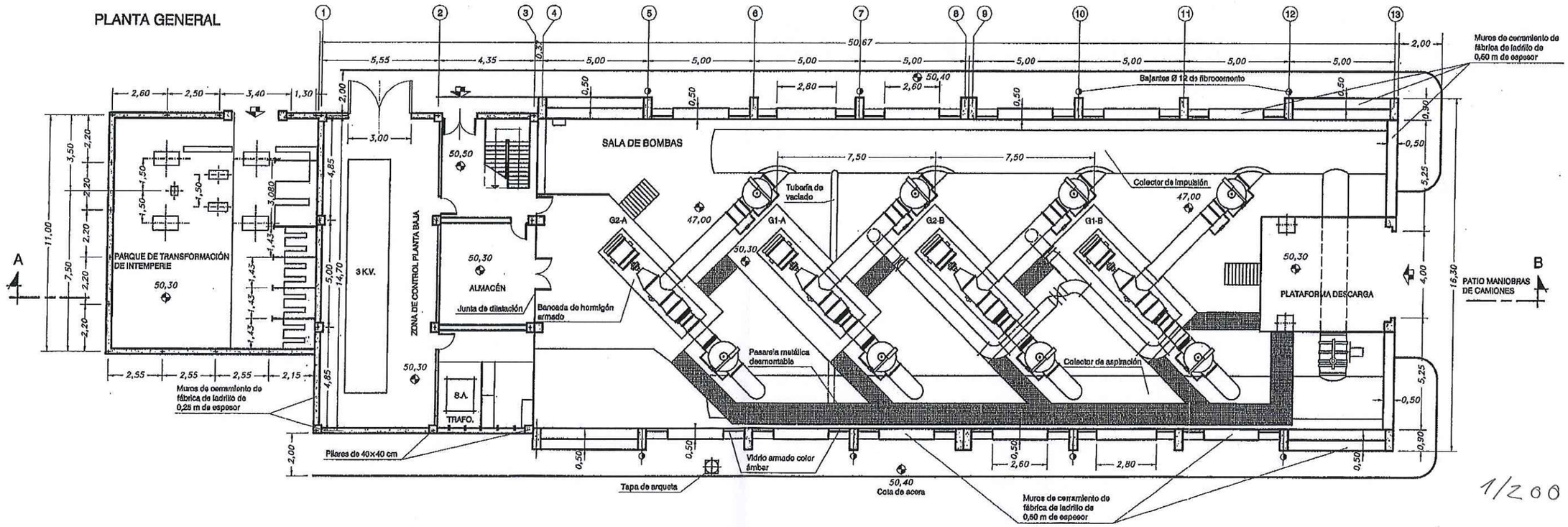

MINISTERIO DE MEDIO AMBIENTE SECRETARÍA DE ESTADO DE AGUAS Y COSTAS DIRECCIÓN GENERAL DE OBRAS HIDRÁULICAS Y CALIDAD DE LAS AGUAS	CONFEDERACIÓN HIDROGRÁFICA DEL SUR	INGL DIRECTOR DEL ESTUDIO AGUSTÍN MERCHÁN LÓPEZ	Vº. Bº. DIRECTOR TÉCNICO JUAN ANTONIO RODRÍGUEZ ARRIBAS	EMPRESA CONSULTORA U.T.E. amepro, s.a. AMINSA	TÍTULO ACTUALIZACIÓN DEL ARCHIVO TÉCNICO, REDACCIÓN DE LAS NORMAS DE EXPLOTACIÓN Y REVISIÓN DETALLADA DE LAS PRESAS DE CHARCO REDONDO, GUADARRANQUE Y LA CONCEPCIÓN	DOCUMENTO XYZT DE LA PRESA DE LA CONCEPCIÓN	CLAVE 06.803.164/0411 FECHA SEPTIEMBRE 1999	TÍTULO DEL PLANO ESTACIÓN DE BOMBEO PLANTA Y ALZADO	ESCALA 1:200 0 1 2 3 4 5 m	Nº DE PLANO 1.11 HOJA 3 DE 5

PLANTA TRAZADO DE LA TUBERÍA
ESCALA 1:200

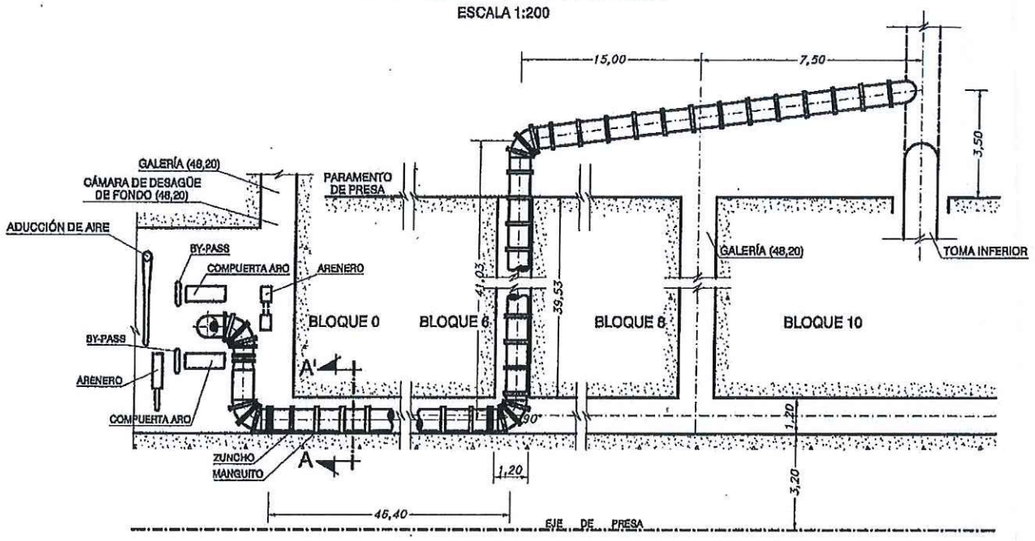

PLANTA GENERAL DE LAS OBRAS
ESCALA 1:200

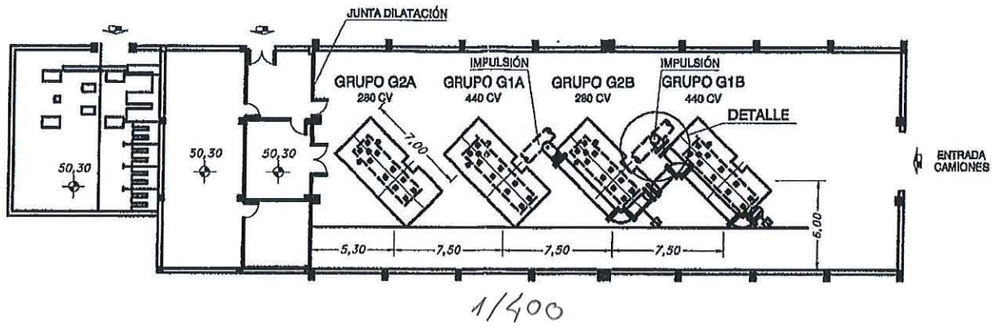

ALZADO
ESCALA 1:75

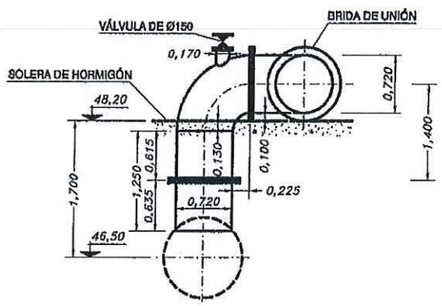

ACOPLAMIENTO EN CHAPA AL DESAGÜE DE FONDO
ESCALA 1:75

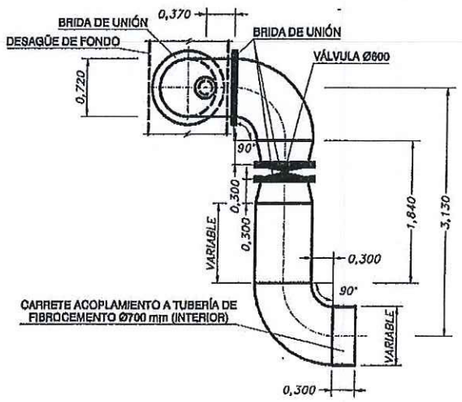

SECCIÓN DE GALERÍA A-A'
ESCALA 1:40

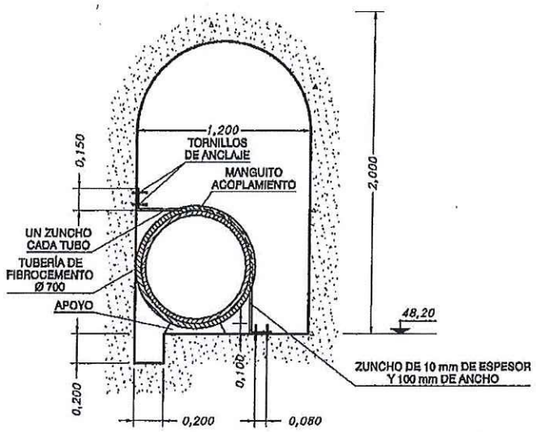

DETALLE
ESCALA 1:50

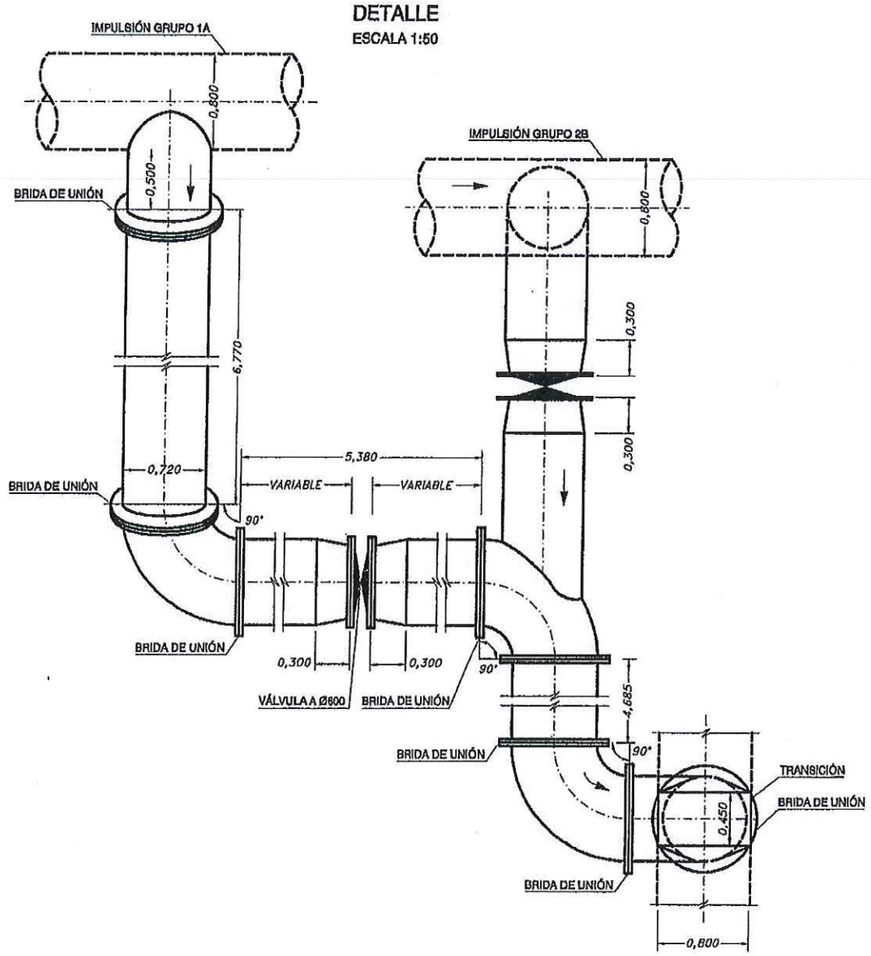

MINISTERIO DE MEDIO AMBIENTE SECRETARÍA DE ESTADO DE AGUAS Y COSTAS DIRECCIÓN GENERAL DE OBRAS HIDRÁULICAS Y CALIDAD DE LAS AGUAS	CONFEDERACIÓN HIDROGRÁFICA DEL SUR	ING. DIRECTOR DEL ESTUDIO AGUSTÍN MERCHÁN LÓPEZ	Vº Bº DIRECTOR TÉCNICO JUAN ANTONIO RODRÍGUEZ ARRIBAS	IDOPRESA CONSULTORA U.T.E. amepro, s.a. AMINSA	TÍTULO ACTUALIZACIÓN DEL ARCHIVO TÉCNICO, REDACCIÓN DE LAS NORMAS DE EXPLOTACIÓN Y REVISIÓN DETALLADA DE LAS PRESAS DE CHARCO REDONDO, GUADARRANQUE Y LA CONCEPCIÓN	DOCUMENTO XYZT DE LA PRESA DE LA CONCEPCIÓN	CLAVE 06.803.164/0411 FECHA SEPTIEMBRE 1999	TÍTULO DEL PLANO TOMAS EXTRAORDINARIAS CONEXIÓN ENTRE EL DESAGÜE DE FONDO Y LA TOMA INFERIOR	ESCALA LAS INDICADAS	Nº DE PLANO 1.10 HOJA 1 DE 2