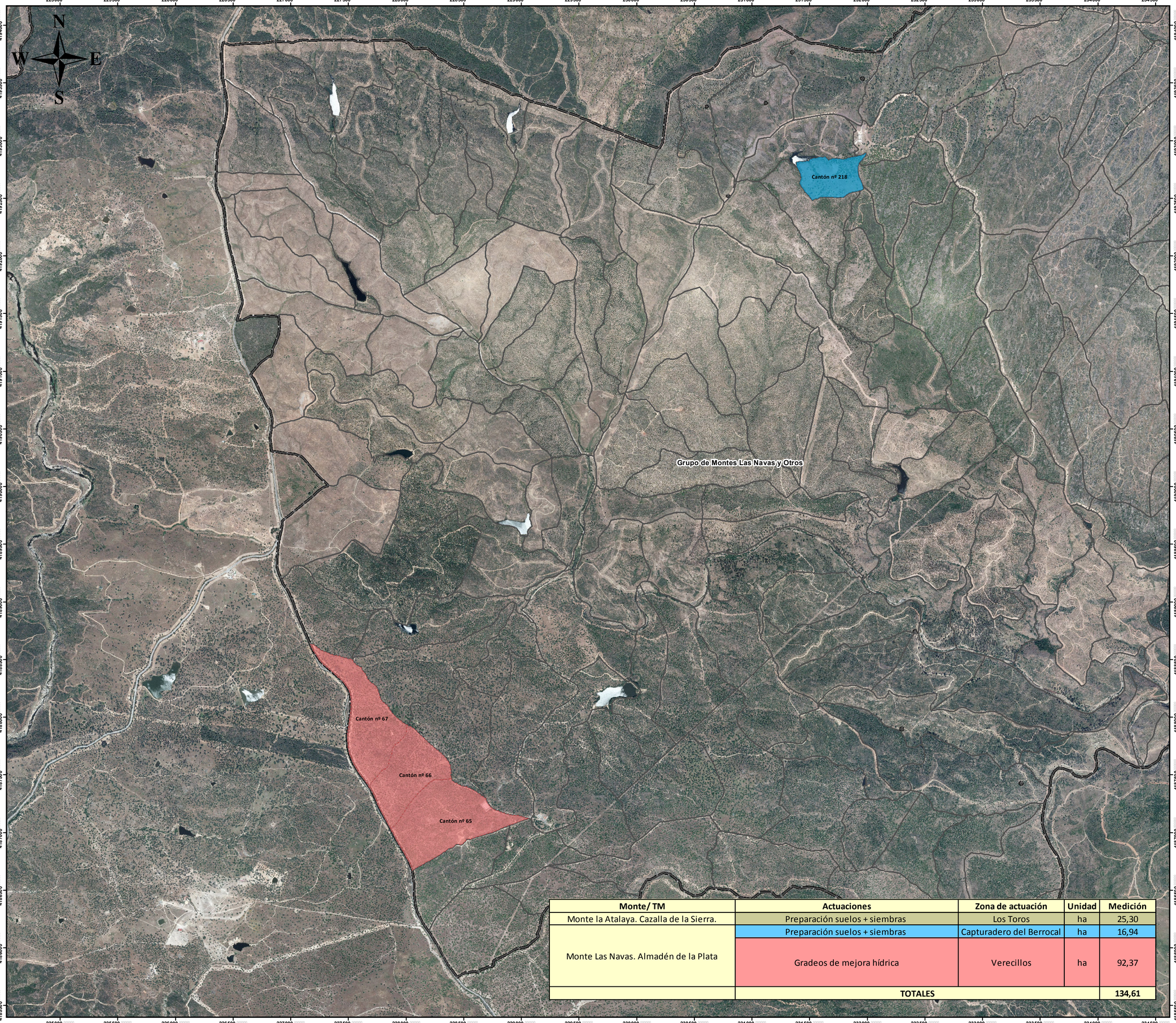

Monte/ TM	Actuaciones	Zona de actuación	Unidad	Medición
Monte la Atalaya. Cazalla de la Sierra.	Preparación suelos + siembras	Los Toros	ha	25,30
Monte Las Navas. Almadén de la Plata	Preparación suelos + siembras	Capturadero del Berrocal	ha	16,94
	Gradeos de mejora hídrica	Verecillos	ha	92,37
	TOTALES			**134,61**

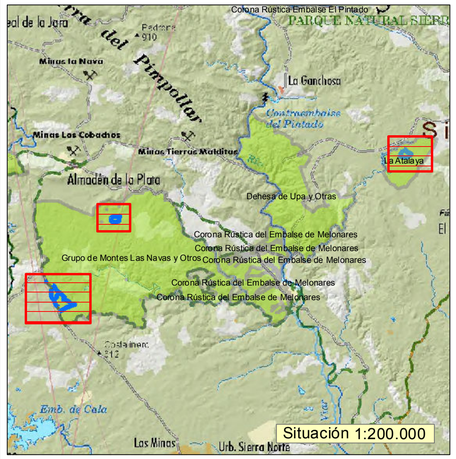

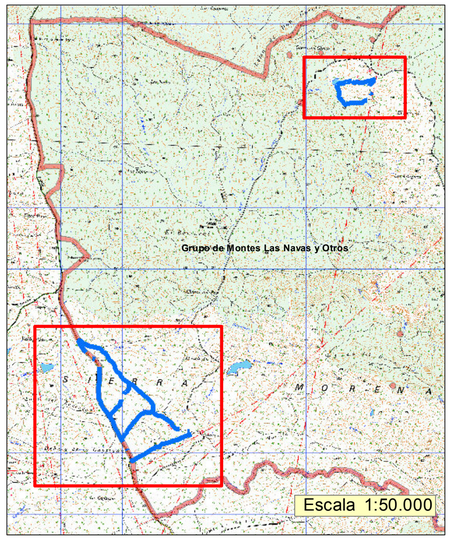

Leyenda

- Los Toros
- Verecillos
- Capturadero del Berrocal
- Límite Montes PGI

Agencia de Medio Ambiente y Agua de Andalucía
CONSEJERÍA DE AGRICULTURA, GANADERÍA, PESCA Y DESARROLLO SOSTENIBLE

Plan de Gestión Integral de los Montes Públicos de la Sierra Norte de Sevilla.

MEJORAS HÍDRICAS Y SIEMBRAS AÑO 3_2019
Grupo de Montes Las Navas y Otros

Plano Nº: 1

FECHA: Julio 2019

ESCALA: 1:15.000

Responsable Técnico PGI Sierra Norte de Sevilla:

Fdo.: David Muñoz Riquel

Hoja Nº: 1 de 1