1. IDENTIFICACIÓN

Nº Acervo. Subsistema de Uso Público	622
Tipo de equipamiento	Kiosco/Restaurante -Área Recreativa
Denominación	Nacimiento del Segura
Espacio natural protegido	Parque Natural Sierras de Cazorla, Segura y Las Villas
Término municipal y provincia	Pontones (Jaén)
Dirección postal	Cta JF-7047, pk 4,5
Coordenadas UTM Huso 30	526350,36 / 4215996,47
Información catastral:	
Polígono / Parcela / Subparcela	34 / 868 / -
Referencia catastral	23078A034008680000JY
Titular	Junta de Andalucía
Catálogo de Montes Públicos:	Parque Natural Sierra de Cazorla, Segura y las Villas
Matrícula	JA-11032-JA
Nombre	María Arnal

2. FICHA TÉCNICA

Año construcción:
Arquitecto
Ejecución de la obra

3. FICHA ADMINISTRATIVA

Nº Expte.	Concepto	Importe €	Fuente financiera	Adjudicatario

Datos a partir de

4. DESCRIPCIÓN

Disponibilidad de:

Accesibilidad universal	S
Aparcamiento	S
Kiosco/ restaurante	S
Aseos públicos	S

4.1. Emplazamiento e integración paisajística

Se localiza en el término municipal Santiago-Pontones, en el monte público María Arnal, junto al nacimiento del río Segura.

El nacimiento del río Segura es una espectacular poza localizada en la falda de un monte rocoso y escarpado, a 1400 metros de altitud en plena Sierra de Segura en el manantial conocido como Fuente Segura, dentro del municipio de Santiago-Pontones.

Para acceder al nacimiento hay que desviarse desde Pontón Bajo en dirección a Fuente Segura. Las aguas cristalinas y con tonos turquesa brotan con energía firme de manera subterránea, a través de un sifón con una cueva de tipo kárstico en su fondo, que lo conecta con el exterior. Desde aquí, el río discurre de forma suave y apacible hacia las aldeas de Fuente Segura.

En inviernos de intensas lluvias y nieves, a partir de febrero y marzo, ocurre el fenómeno del reventón, que consiste en una explosión espontánea en la que el agua surge del interior de la roca con una fuerza inusitada. Sin embargo en épocas de sequía la poza se llega a secar completamente.

El nacimiento fue explorado en los años 1979 y 1980 por un grupo de espeleobuceadores que exploraron galerías de una longitud de 354 metros salvando un desnivel de 17 de metros.

En el nacimiento hay un área recreativa equipada con mesas, barbacoas, fuente y área infantil para disfrutar de un día en la naturaleza. Es un paraje abierto y luminoso en el que las nogueras y los chopos son los árboles habituales.

4.2. Programa funcional

El edificio fue concebido como kiosco bar de apoyo al área recreativa, tenía una cocina y una zona de barra anexa que se abría con persianas directamente al exterior. A los lados de la cocina había dos núcleos de aseos, uno para cada sexo, abriendo también al exterior con el mismo objetivo de servir al área recreativa.

4.3. Sistemas constructivos

El edificio está realizado con muros de carga de ladrillo y forjado de hormigón. Con cubierta inclinada a 1 agua de teja curva cerámica. Los cerramientos están aplacados en piedra.

4.4. Cuadro de superficies (m²)

1	Bar	29
2	Cocina	8
3	Aseos	8
	Superficie útil	***45***

4.5. Instalaciones y necesidades actuales

Se consideran parte de las infraestructuras:

- Kuiosco/Restaurante
- Aparcamiento
- Mobiliario exterior y juegos infantiles

Interior (**correspondencia con estudio de viabilidad, apartado 5.1**):

- Necesidad de pintado interior de todas la infraestructuras y su posterior mantenimiento (**Instalación infraestructuras**).
- Necesidad de reformar y acondicionar la cocina (**Instalación cocina**).
- Dotar la cocina de las instalaciones y equipamiento necesario para su funcionamiento, además del menaje y el mobiliario (**Mobiliario cocina**).

Exterior (**correspondencia con estudio de viabilidad, apartado 5.1**):

- Necesidad de pintado exterior de todas la infraestructuras y su posterior mantenimiento (**Instalación infraestructuras**).
- Dotar el exterior del mobiliario necesario para desarrollar el servicio de restauración, dotándolo de sillas, mesas y demás enseres, etc. para su correcto funcionamiento (**Mobiliario exterior**).

	TIPOLOGÍA	DESCRIPCIÓN	A REALIZAR POR LA EMPRESA GESTORA
SUMINISTROS	Electricidad	Red pública En proceso de inclusión en REDEJA	Seguimiento y control energía consumida
	Gas	Bombonas	Seguimiento y control gas consumido
	Agua	Red publica	Seguimiento y control agua consumida
	Teléfono y/o datos		
	Combustible (gasoil tipo B)		
MANTENIMIENTOS	Depuradora compacta	Red publica	
	Climatización		
	Gas	Bombonas	Semestralmente con medios propios. Mantenimiento según empresa instaladora de gas
	Agua	Red pública	
	Electricidad	Red pública	Sin OCA
	Baja tensión – emergencias		Semestral con medios propios. Anual por empresa autorizada. OCA cada 5 años.
	Pararrayos		
	Toma de tierra		Semestral con medios propios. Anual por empresa autorizada. OCA cada 5 años.
	Alta tensión		
	Elementos de seguridad: extintores.		extintores anualmente por empresa autorizada.
	Cloración		
	Legionella		
	Desratización, Desinfección y Desinsectación		Mantenimiento semestral

4.6. Documentación planimétrica

1. Situación

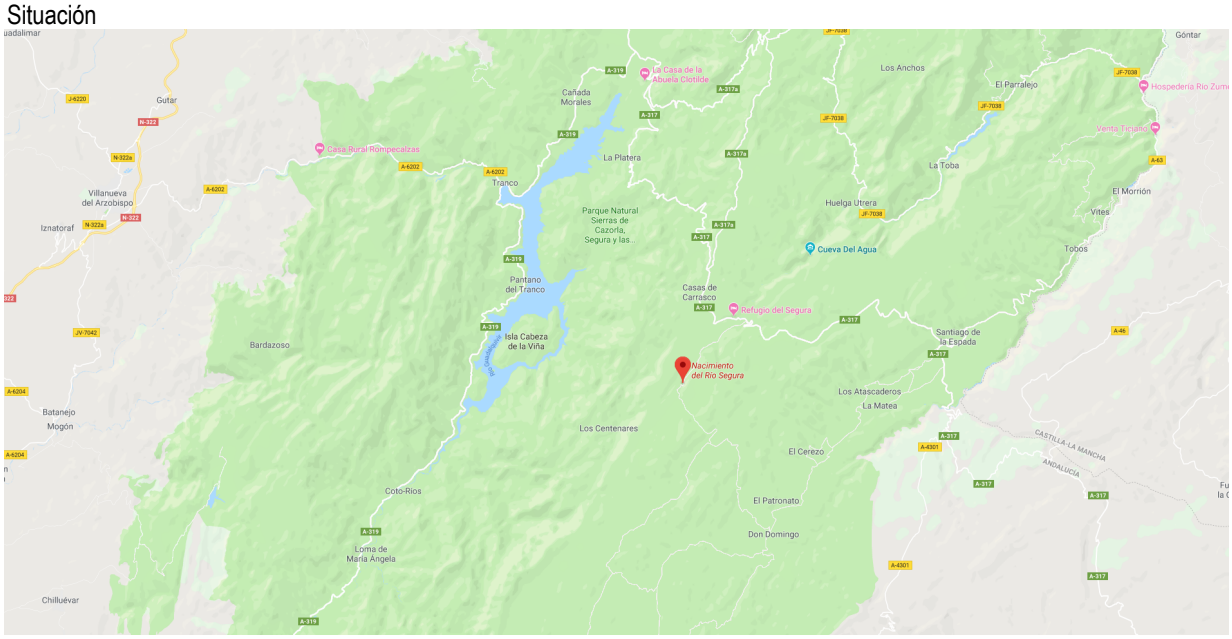

2. Emplazamiento

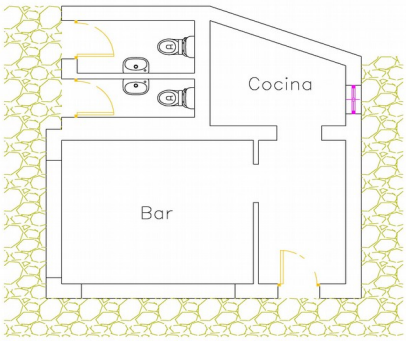

3. Planta

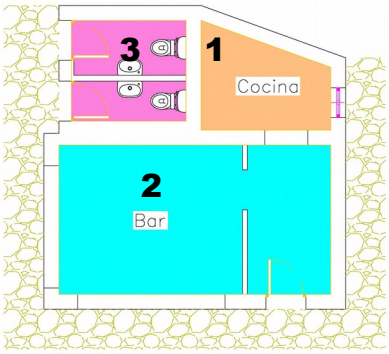

1 Cocina
2 Barra
3 Aseos

4. Esquema funcional del centro y leyenda de usos

5. Limites de las instalaciones que entran en esta concesión de servicios

4.7. Fotografías

1. Fachada principal

4.8. Inventario del mobiliario existente

El equipamiento no cuenta con bienes muebles.