ID	385	-
Localización	PK 1+780	Margen Izquierda
Dirección	C/ Alonso de Fonseca, 12	
Uso (PGOU)	Plurifamiliar extensiva	
Tipo de área acústica (Decreto 6/2012)	Residencial	
Estado	En uso	
Protección arquitectónica	No	
Nº de plantas	4	
Año de construcción	2009	

ID	386	-
Localización	PK 1+780	Margen Izquierda
Dirección	C/ Alonso de Fonseca, 14	
Uso (PGOU)	Plurifamiliar extensiva	
Tipo de área acústica (Decreto 6/2012)	Residencial	
Estado	Abandonado[40]	
Protección arquitectónica	No	
Nº de plantas	0	
Año de construcción	1945	

ID	387	-
Localización	PK 1+780	Margen Izquierda
Dirección	C/ Manuel de Zorrilla, 2	
Uso (PGOU)	Plurifamiliar extensiva	
Tipo de área acústica (Decreto 6/2012)	Residencial	
Estado	En uso	
Protección arquitectónica	No	
Nº de plantas	1	
Año de construcción	1965	

ID	388	-
Localización	PK 1+780	Margen Izquierda
Dirección	C/ Blas de Lezo, 27	
Uso (PGOU)	Plurifamiliar extensiva	
Tipo de área acústica (Decreto 6/2012)	Residencial	
Estado	En uso	
Protección arquitectónica	No	
Nº de plantas	6	
Año de construcción	1975	

[40] En apariencia

ID	389	-
Localización	PK 1+780	Margen Izquierda
Dirección	C/ Alonso de Fonseca, 16	
Uso (PGOU)	Plurifamiliar extensiva	
Tipo de área acústica (Decreto 6/2012)	Residencial	
Estado	En uso	
Protección arquitectónica	No	
Nº de plantas	1	
Año de construcción	1970	

ID	390	-
Localización	PK 1+780	Margen Izquierda
Dirección	C/ Tomás de Burgos, 1	
Uso (PGOU)	Plurifamiliar extensiva	
Tipo de área acústica (Decreto 6/2012)	Residencial	
Estado	En uso	
Protección arquitectónica	No	
Nº de plantas	1	
Año de construcción	1965	

ID	391	*Hospital Civil*
Localización	PK 1+780	Margen Derecha
Dirección	Plaza Hospital Civil, 1	
Uso (PGOU)	Plurifamiliar extensiva[41]	
Tipo de área acústica (Decreto 6/2012)	Sanitario[42]	
Estado	En uso	
Protección arquitectónica	No	
Nº de plantas	1	
Año de construcción	1965	

ID	392	-
Localización	PK 1+780	Margen Izquierda
Dirección	C/ Blas de Lezo 29	
Uso (PGOU)	Plurifamiliar extensiva	
Tipo de área acústica (Decreto 6/2012)	Residencial	
Estado	En uso	
Protección arquitectónica	No	
Nº de plantas	5	
Año de construcción	1980	

[41] El PGOU de 2010 establece un uso residencial para parte de los terrenos actualmente ocupados por dependencias del Hospital Civil
[42] Aunque se le asigna un área de sensibilidad acústica de tipo sanitario se trata de un edificio de mantenimiento del Hospital Civil, no sensible

ID	393	-
Localización	PK 1+780	Margen Izquierda
Dirección	C/ Alonso de Fonseca 20	
Uso (PGOU)	Plurifamiliar extensiva	
Tipo de área acústica (Decreto 6/2012)	Residencial	
Estado	En uso	
Protección arquitectónica	No	
Nº de plantas	2	
Año de construcción	1965	

ID	394	-
Localización	PK 1+780	Margen Izquierda
Dirección	C/ Alonso de Fonseca 20	
Uso (PGOU)	Plurifamiliar extensiva	
Tipo de área acústica (Decreto 6/2012)	Residencial	
Estado	En uso	
Protección arquitectónica	No	
Nº de plantas	4	
Año de construcción	1992	

ID	395	-
Localización	PK 1+780	Margen Izquierda
Dirección	C/ Tomás de Burgos 2A	
Uso (PGOU)	Plurifamiliar extensiva	
Tipo de área acústica (Decreto 6/2012)	Residencial	
Estado	En uso	
Protección arquitectónica	No	
Nº de plantas	1	
Año de construcción	1950	

ID	396	-
Localización	PK 1+780	Margen Izquierda
Dirección	C/ Alonso de Fonseca 22	
Uso (PGOU)	Plurifamiliar extensiva	
Tipo de área acústica (Decreto 6/2012)	Residencial	
Estado	En uso	
Protección arquitectónica	No	
Nº de plantas	3	
Año de construcción	1967	

ID	397	-
Localización	PK 1+780	Margen Izquierda
Dirección	C/ Alonso de Fonseca 13	
Uso (PGOU)	Plurifamiliar extensiva	
Tipo de área acústica (Decreto 6/2012)	Residencial	
Estado	En uso	
Protección arquitectónica	No	
Nº de plantas	1	
Año de construcción	1950	

ID	398	-
Localización	PK 1+780	Margen Izquierda
Dirección	C/ Arroyo de los Ángeles 51	
Uso (PGOU)	Plurifamiliar extensiva	
Tipo de área acústica (Decreto 6/2012)	Residencial	
Estado	En uso	
Protección arquitectónica	No	
Nº de plantas	3	
Año de construcción	1995	

ID	399	-
Localización	PK 1+780	Margen Izquierda
Dirección	C/ Alonso de Fonseca 24	
Uso (PGOU)	Plurifamiliar extensiva	
Tipo de área acústica (Decreto 6/2012)	Residencial	
Estado	En uso	
Protección arquitectónica	No	
Nº de plantas	6	
Año de construcción	2006	



ANEXO 2: MAPAS DE ISÓFONAS

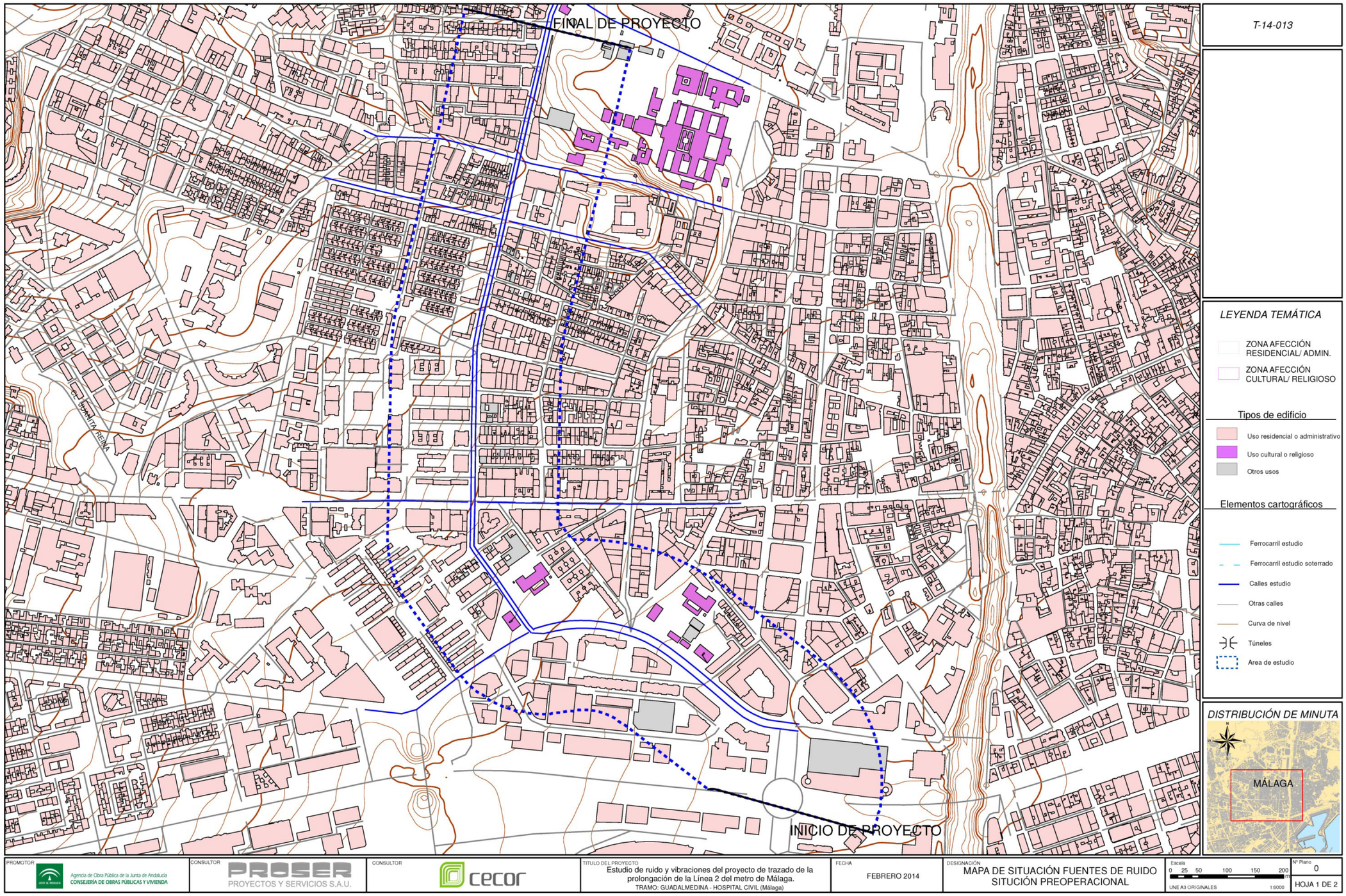
FINAL DE PROYECTO
INICIO DE PROYECTO
T-14-013
LEYENDA TEMÁTICA
ZONA AFECCIÓN RESIDENCIAL/ ADMIN.
ZONA AFECCIÓN CULTURAL/ RELIGIOSO
Tipos de edificio
Uso residencial o administrativo
Uso cultural o religioso
Otros usos
Elementos cartográficos
Ferrocarril estudio
Ferrocarril estudio soterrado
Calles estudio
Otras calles
Curva de nivel
Túneles
Area de estudio
DISTRIBUCIÓN DE MINUTA
MÁLAGA
PROMOTOR
Agencia de Obra Pública de la Junta de Andalucía
CONSEJERÍA DE OBRAS PÚBLICAS Y VIVIENDA
CONSULTOR
PROSER
PROYECTOS Y SERVICIOS S.A.U.
CONSULTOR
cecor
TITULO DEL PROYECTO
Estudio de ruido y vibraciones del proyecto de trazado de la prolongación de la Línea 2 del metro de Málaga.
TRAMO: GUADALMEDINA - HOSPITAL CIVIL (Málaga)
FECHA
FEBRERO 2014
DESIGNACIÓN
MAPA DE SITUACIÓN FUENTES DE RUIDO
SITUCIÓN PREOPERACIONAL
Escala
0 25 50 100 150 200 m
UNE A3 ORIGINALES
1:6000
Nº Plano
0
HOJA 1 DE 2

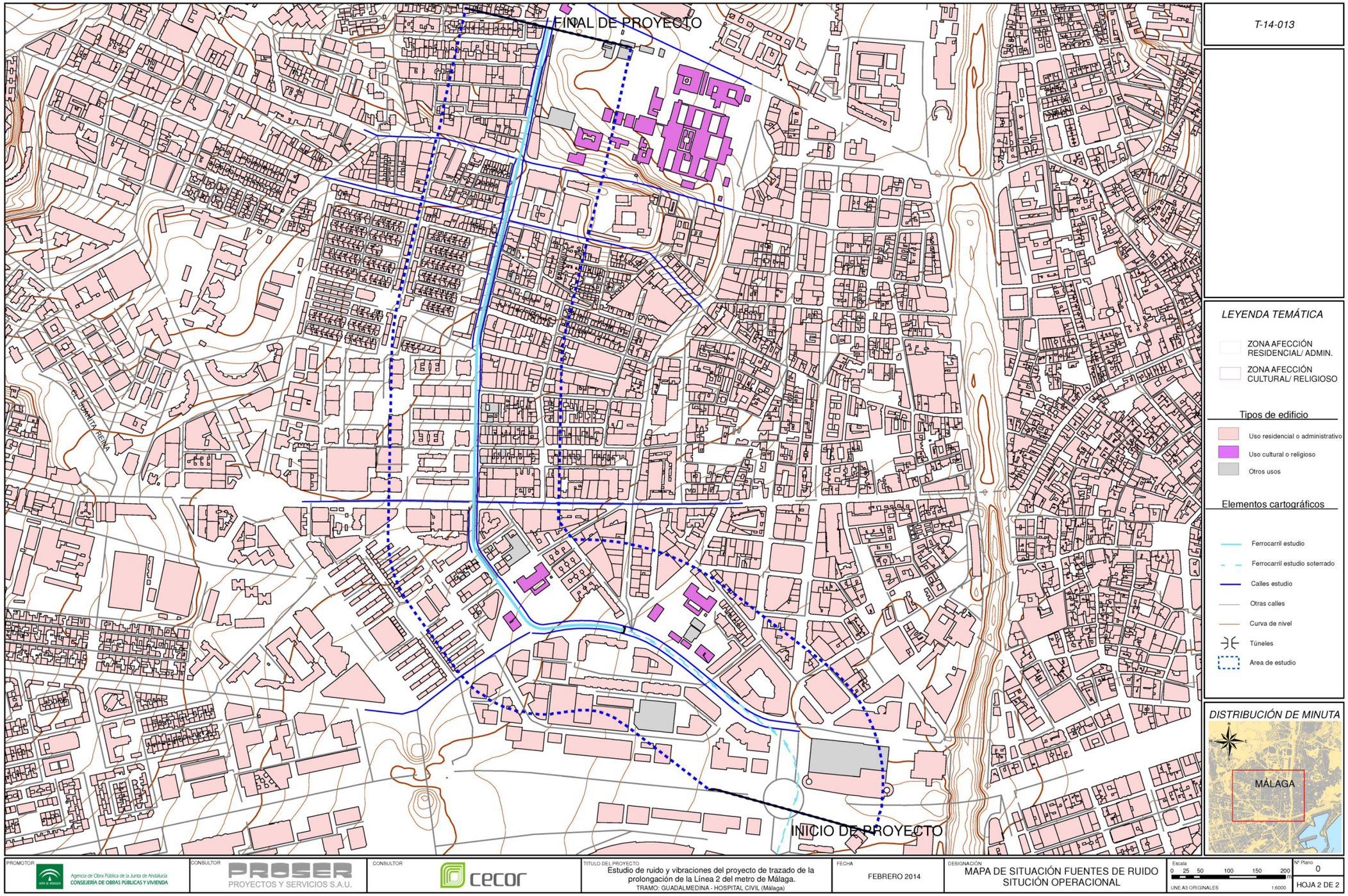
FINAL DE PROYECTO
INICIO DE PROYECTO
SANTA FELINA
T-14-013
LEYENDA TEMÁTICA
ZONA AFECCIÓN RESIDENCIAL/ ADMIN.
ZONA AFECCIÓN CULTURAL/ RELIGIOSO
Tipos de edificio
Uso residencial o administrativo
Uso cultural o religioso
Otros usos
Elementos cartográficos
Ferrocarril estudio
Ferrocarril estudio soterrado
Calles estudio
Otras calles
Curva de nivel
Túneles
Area de estudio
DISTRIBUCIÓN DE MINUTA
MÁLAGA
PROMOTOR
Agencia de Obra Pública de la Junta de Andalucía
CONSEJERÍA DE OBRAS PÚBLICAS Y VIVIENDA
CONSULTOR
PROSER
PROYECTOS Y SERVICIOS S.A.U.
CONSULTOR
cecor
TITULO DEL PROYECTO
Estudio de ruido y vibraciones del proyecto de trazado de la prolongación de la Línea 2 del metro de Málaga.
TRAMO: GUADALMEDINA - HOSPITAL CIVIL (Málaga)
FECHA
FEBRERO 2014
DESIGNACIÓN
MAPA DE SITUACIÓN FUENTES DE RUIDO
SITUCIÓN OPERACIONAL
Escala
0 25 50 100 150 200 m
UNE A3 ORIGINALES
1:6000
Nº Plano
0
HOJA 2 DE 2

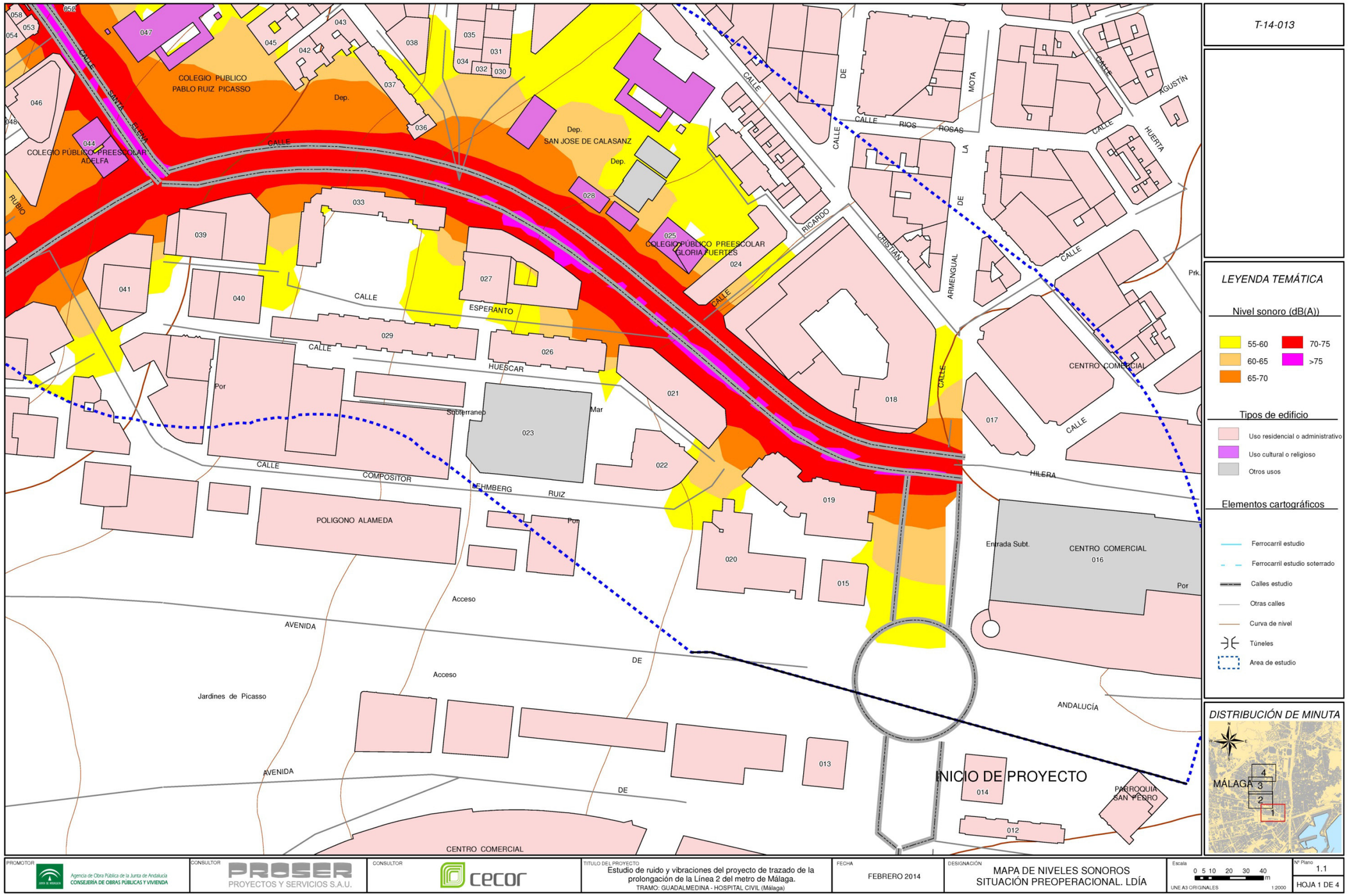

PROMOTOR	CONSULTOR	CONSULTOR	TITULO DEL PROYECTO	FECHA	DESIGNACIÓN	Escala	Nº Plano
Agencia de Obra Pública de la Junta de Andalucía CONSEJERÍA DE OBRAS PÚBLICAS Y VIVIENDA	PROSER PROYECTOS Y SERVICIOS S.A.U.	cecor	Estudio de ruido y vibraciones del proyecto de trazado de la prolongación de la Línea 2 del metro de Málaga. TRAMO: GUADALMEDINA - HOSPITAL CIVIL (Málaga)	FEBRERO 2014	MAPA DE NIVELES SONOROS SITUACIÓN PREOPERACIONAL. LDÍA	0 5 10 20 30 40 m UNE A3 ORIGINALES 1:2000	1.1 HOJA 1 DE 4

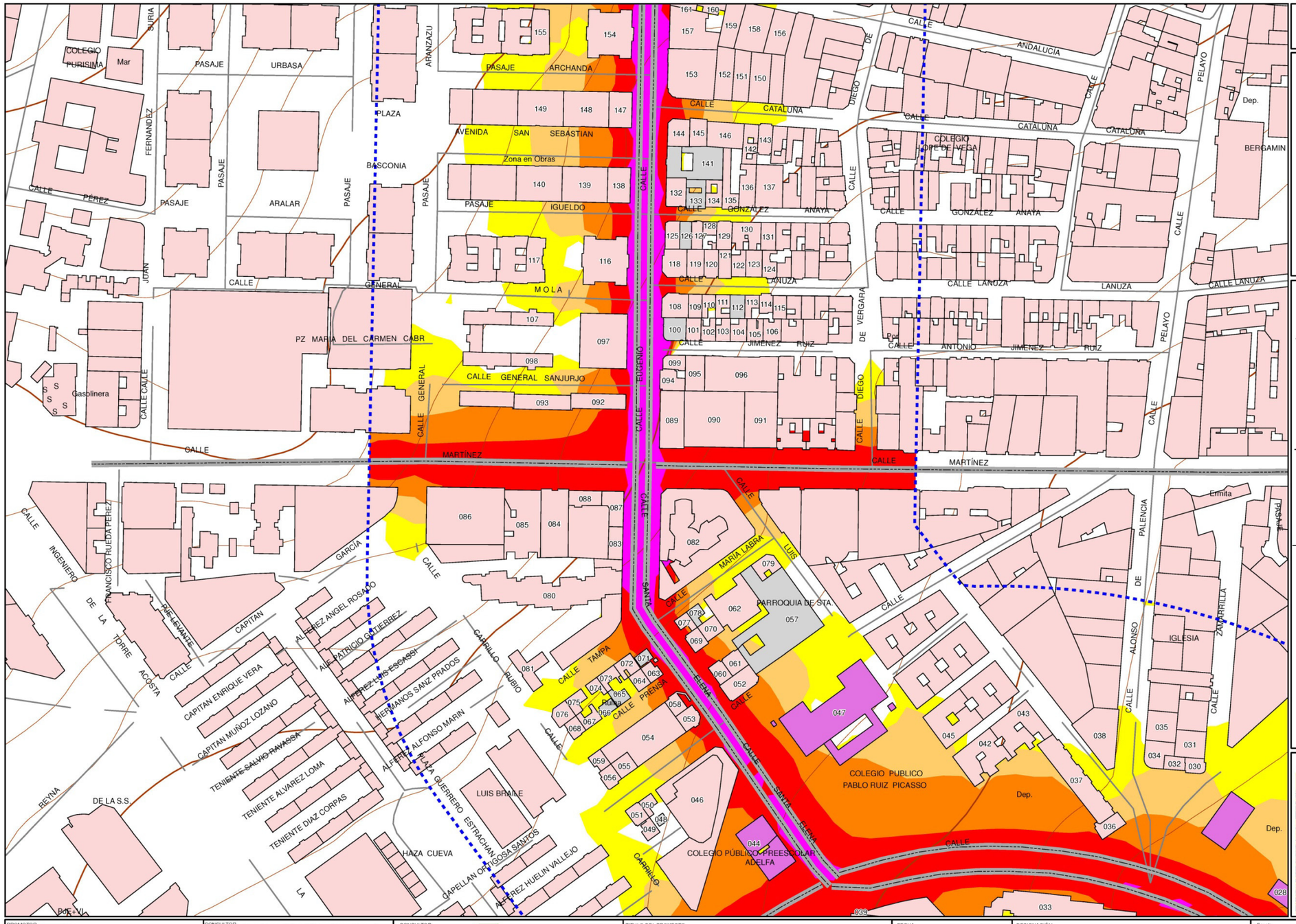

PROMOTOR	CONSULTOR	CONSULTOR	TITULO DEL PROYECTO	FECHA	DESIGNACIÓN	Escala	Nº Plano
Agencia de Obra Pública de la Junta de Andalucía CONSEJERÍA DE OBRAS PÚBLICAS Y VIVIENDA	PROSER PROYECTOS Y SERVICIOS S.A.U.	cecor	Estudio de ruido y vibraciones del proyecto de trazado de la prolongación de la Línea 2 del metro de Málaga. TRAMO: GUADALMEDINA - HOSPITAL CIVIL (Málaga)	FEBRERO 2014	MAPA DE NIVELES SONOROS SITUACIÓN PREOPERACIONAL. LDÍA	0 5 10 20 30 40 m UNE A3 ORIGINALES 1:2000	1.1 HOJA 2 DE 4

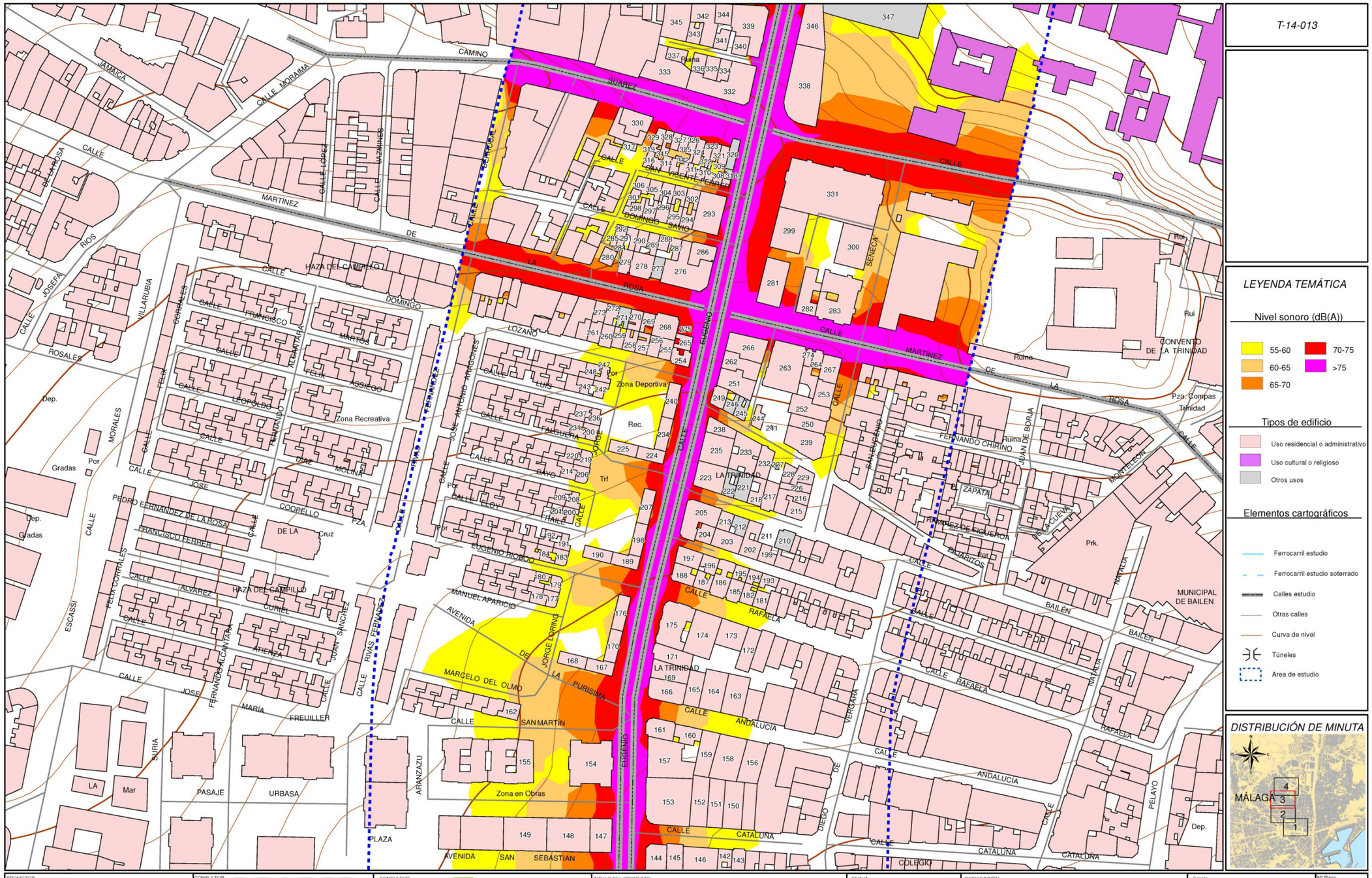

PROMOTOR	CONSULTOR	CONSULTOR	TITULO DEL PROYECTO	FECHA	DESIGNACIÓN	Escala	Nº Plano
Agencia de Obra Pública de la Junta de Andalucía CONSEJERÍA DE OBRAS PÚBLICAS Y VIVIENDA	PROSER PROYECTOS Y SERVICIOS S.A.U.	cecor	Estudio de ruido y vibraciones del proyecto de trazado de la prolongación de la Línea 2 del metro de Málaga. TRAMO: GUADALMEDINA - HOSPITAL CIVIL (Málaga)	FEBRERO 2014	MAPA DE NIVELES SONOROS SITUACIÓN PREOPERACIONAL. LDÍA	0 5 10 20 30 40 m UNE A3 ORIGINALES 1:2000	1.1 HOJA 3 DE 4

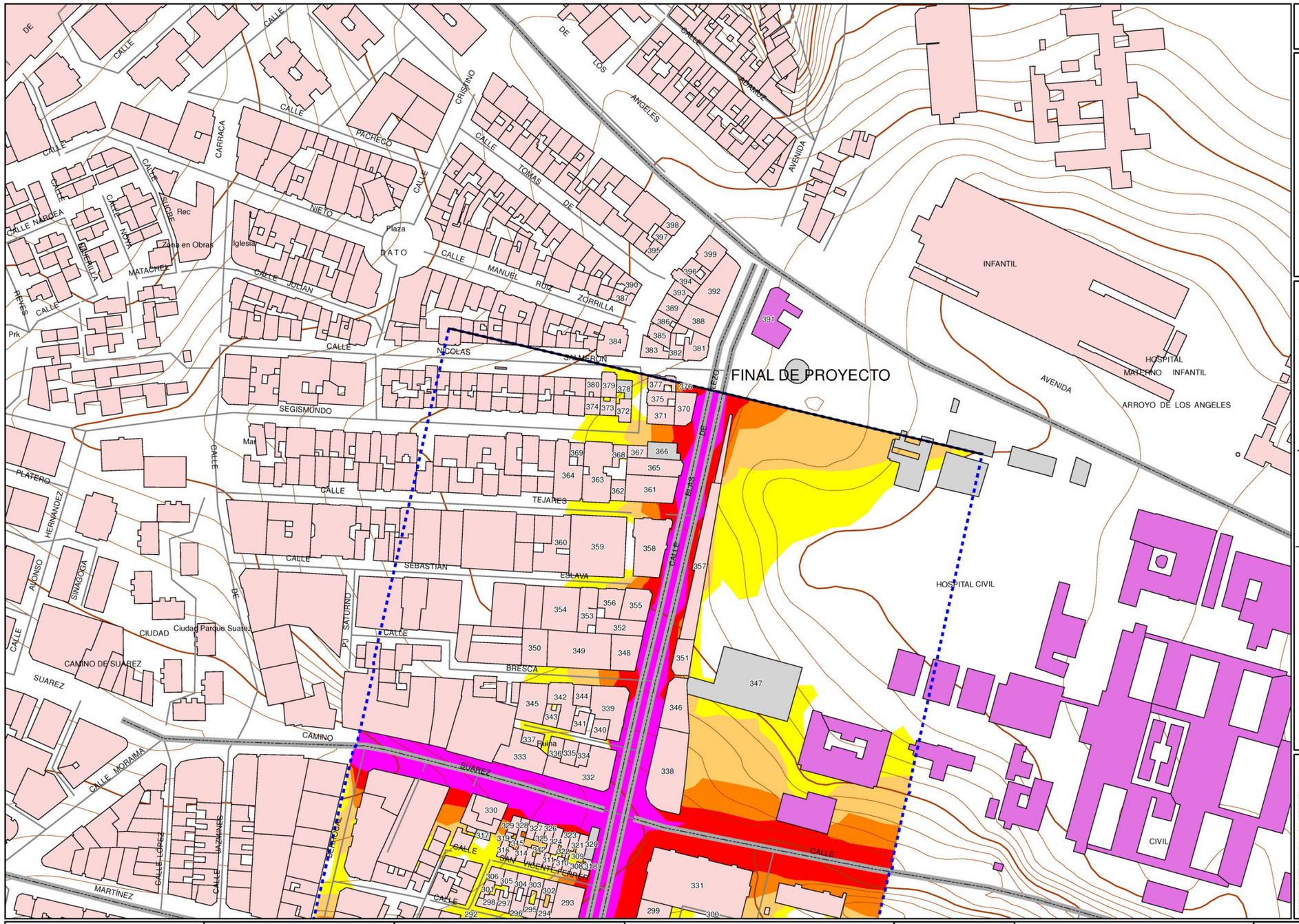

T-14-013

LEYENDA TEMÁTICA

Nivel sonoro (dB(A))

- 55-60
- 60-65
- 65-70
- 70-75
- >75

Tipos de edificio

- Uso residencial o administrativo
- Uso cultural o religioso
- Otros usos

Elementos cartográficos

- Ferrocarril estudio
- Ferrocarril estudio soterrado
- Calles estudio
- Otras calles
- Curva de nivel
- Túneles
- Area de estudio

DISTRIBUCIÓN DE MINUTA

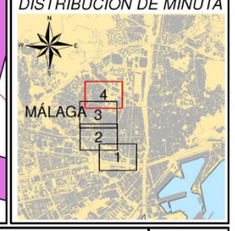

PROMOTOR	CONSULTOR	CONSULTOR	TITULO DEL PROYECTO	FECHA	DESIGNACIÓN	Escala	Nº Plano
Agencia de Obra Pública de la Junta de Andalucía CONSEJERÍA DE OBRAS PÚBLICAS Y VIVIENDA	PROSER PROYECTOS Y SERVICIOS S.A.U.	cecor	Estudio de ruido y vibraciones del proyecto de trazado de la prolongación de la Línea 2 del metro de Málaga. TRAMO: GUADALMEDINA - HOSPITAL CIVIL (Málaga)	FEBRERO 2014	MAPA DE NIVELES SONOROS SITUACIÓN PREOPERACIONAL. LDÍA	0 5 10 20 30 40 m UNE A3 ORIGINALES 1:2000	1.1 HOJA 4 DE 4

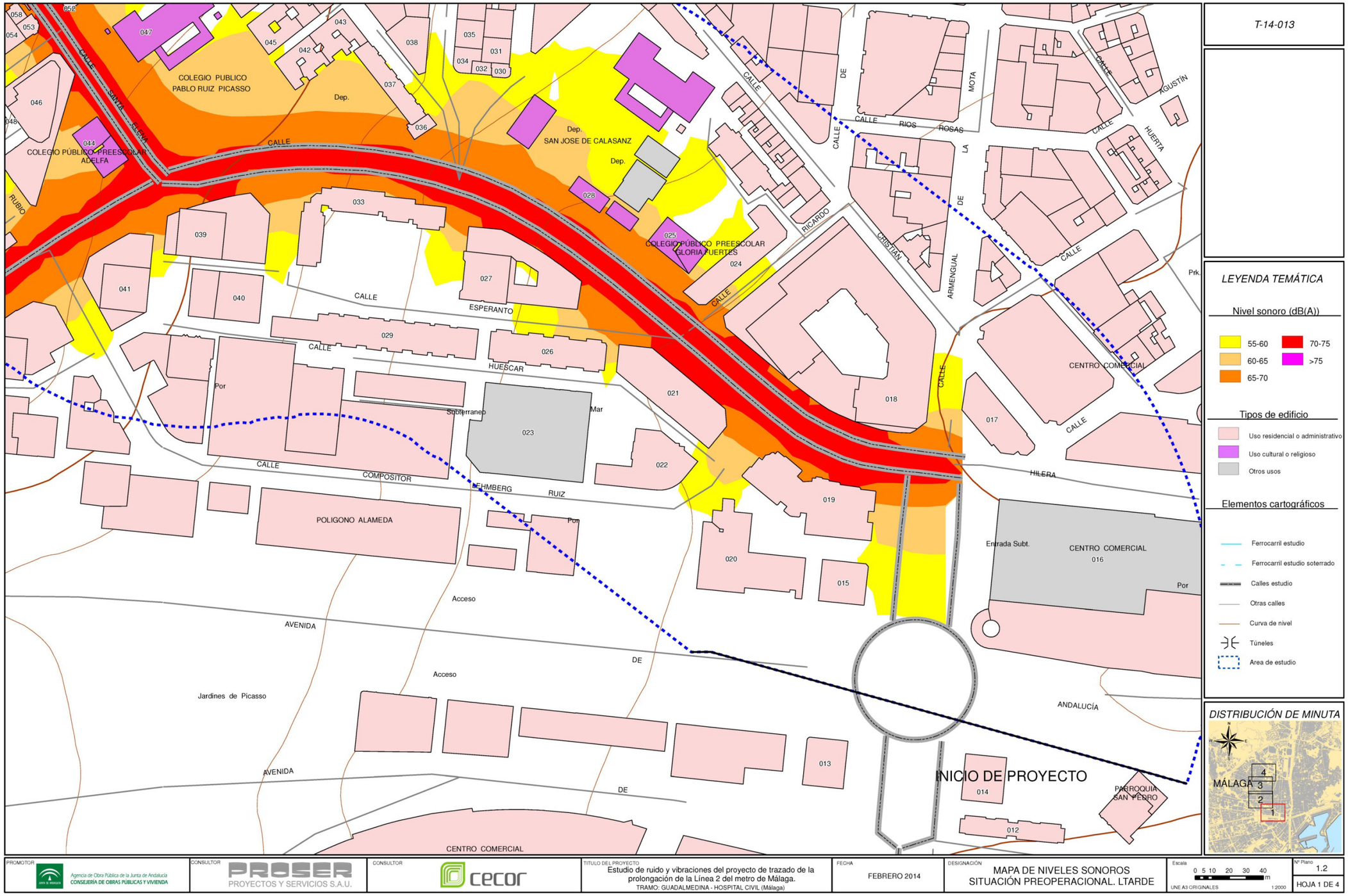
T-14-013
LEYENDA TEMÁTICA
Nivel sonoro (dB(A))
55-60
60-65
65-70
70-75
>75
Tipos de edificio
Uso residencial o administrativo
Uso cultural o religioso
Otros usos
Elementos cartográficos
Ferrocarril estudio
Ferrocarril estudio soterrado
Calles estudio
Otras calles
Curva de nivel
Túneles
Area de estudio
DISTRIBUCIÓN DE MINUTA
MÁLAGA
COLEGIO PUBLICO PABLO RUIZ PICASSO
COLEGIO PÚBLICO PREESCOLAR ADELFA
SAN JOSE DE CALASANZ
COLEGIO PUBLICO PREESCOLAR GLORIA FUERTES
CENTRO COMERCIAL
POLIGONO ALAMEDA
Jardines de Picasso
INICIO DE PROYECTO
PARROQUIA SAN PEDRO
CALLE SANTA ELENA
CALLE RUBIO
CALLE ESPERANTO
CALLE HUESCAR
CALLE COMPOSITOR
CALLE RIOS ROSAS
CALLE DE CRISTIAN RICARDO
CALLE DE LA MOTA
CALLE DE ARMENGUAL
CALLE AGUSTÍN HUERTA
CALLE HILERA
AVENIDA DE ANDALUCÍA
Dep.
Subterraneo
Mar
Por
Acceso
Entrada Subt.
Prk.
PROMOTOR
Agencia de Obra Pública de la Junta de Andalucía
CONSEJERÍA DE OBRAS PÚBLICAS Y VIVIENDA
CONSULTOR
PROSER
PROYECTOS Y SERVICIOS S.A.U.
CONSULTOR
cecor
TITULO DEL PROYECTO
Estudio de ruido y vibraciones del proyecto de trazado de la prolongación de la Línea 2 del metro de Málaga.
TRAMO: GUADALMEDINA - HOSPITAL CIVIL (Málaga)
FECHA
FEBRERO 2014
DESIGNACIÓN
MAPA DE NIVELES SONOROS
SITUACIÓN PREOPERACIONAL. LTARDE
Escala
0 5 10 20 30 40 m
UNE A3 ORIGINALES
1:2000
Nº Plano
1.2
HOJA 1 DE 4

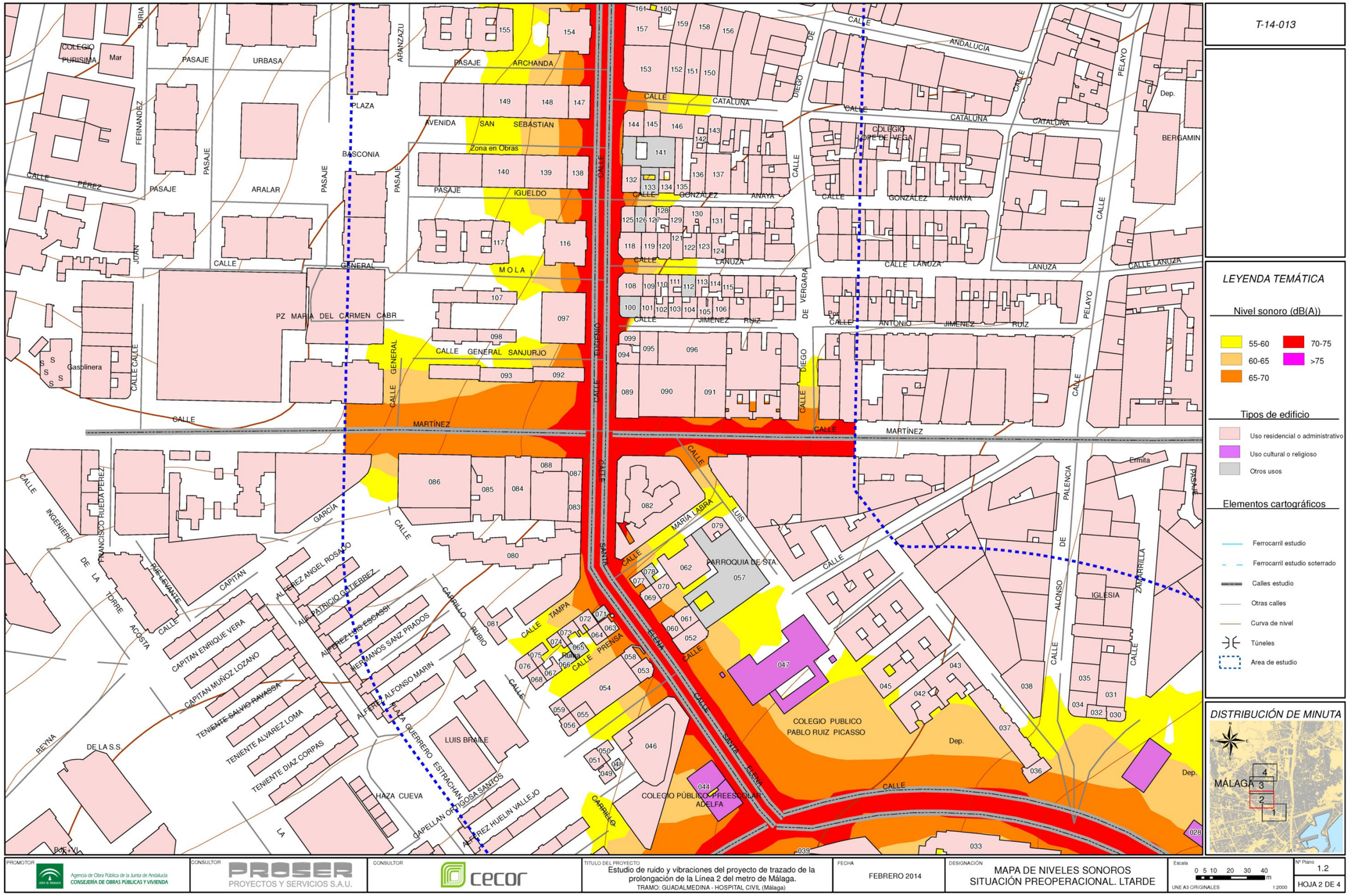

PROMOTOR	CONSULTOR	CONSULTOR	TITULO DEL PROYECTO	FECHA	DESIGNACIÓN	Escala	Nº Plano
Agencia de Obra Pública de la Junta de Andalucía CONSEJERÍA DE OBRAS PÚBLICAS Y VIVIENDA	PROSER PROYECTOS Y SERVICIOS S.A.U.	cecor	Estudio de ruido y vibraciones del proyecto de trazado de la prolongación de la Línea 2 del metro de Málaga. TRAMO: GUADALMEDINA - HOSPITAL CIVIL (Málaga)	FEBRERO 2014	MAPA DE NIVELES SONOROS SITUACIÓN PREOPERACIONAL. LTARDE	0 5 10 20 30 40 m UNE A3 ORIGINALES 1:2000	1.2 HOJA 2 DE 4

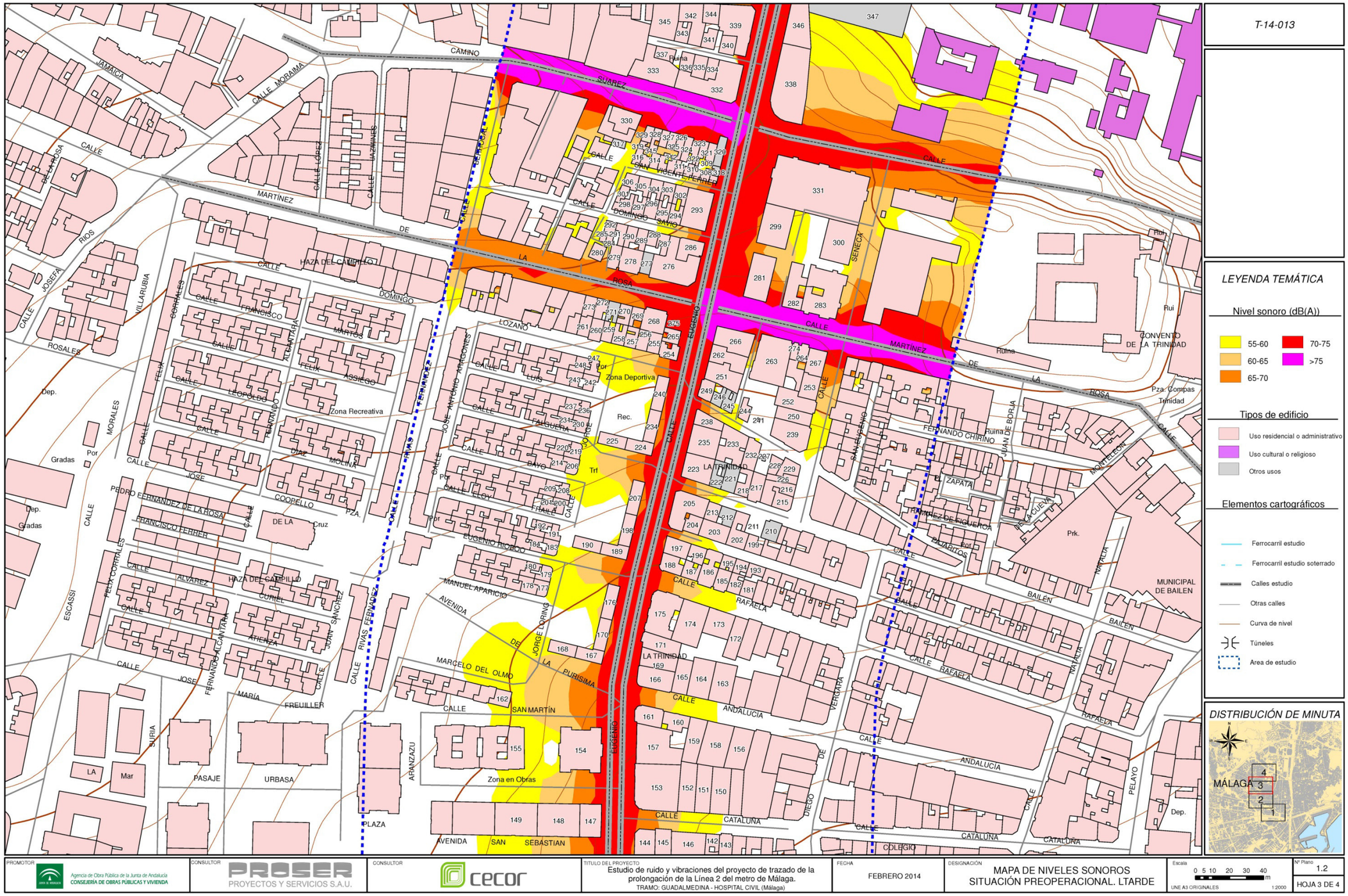

PROMOTOR	CONSULTOR	CONSULTOR	TITULO DEL PROYECTO	FECHA	DESIGNACIÓN	Escala	Nº Plano
Agencia de Obra Pública de la Junta de Andalucía CONSEJERÍA DE OBRAS PÚBLICAS Y VIVIENDA	PROSER PROYECTOS Y SERVICIOS S.A.U.	cecor	Estudio de ruido y vibraciones del proyecto de trazado de la prolongación de la Línea 2 del metro de Málaga. TRAMO: GUADALMEDINA - HOSPITAL CIVIL (Málaga)	FEBRERO 2014	MAPA DE NIVELES SONOROS SITUACIÓN PREOPERACIONAL. LTARDE	0 5 10 20 30 40 m UNE A3 ORIGINALES 1:2000	1.2 HOJA 3 DE 4

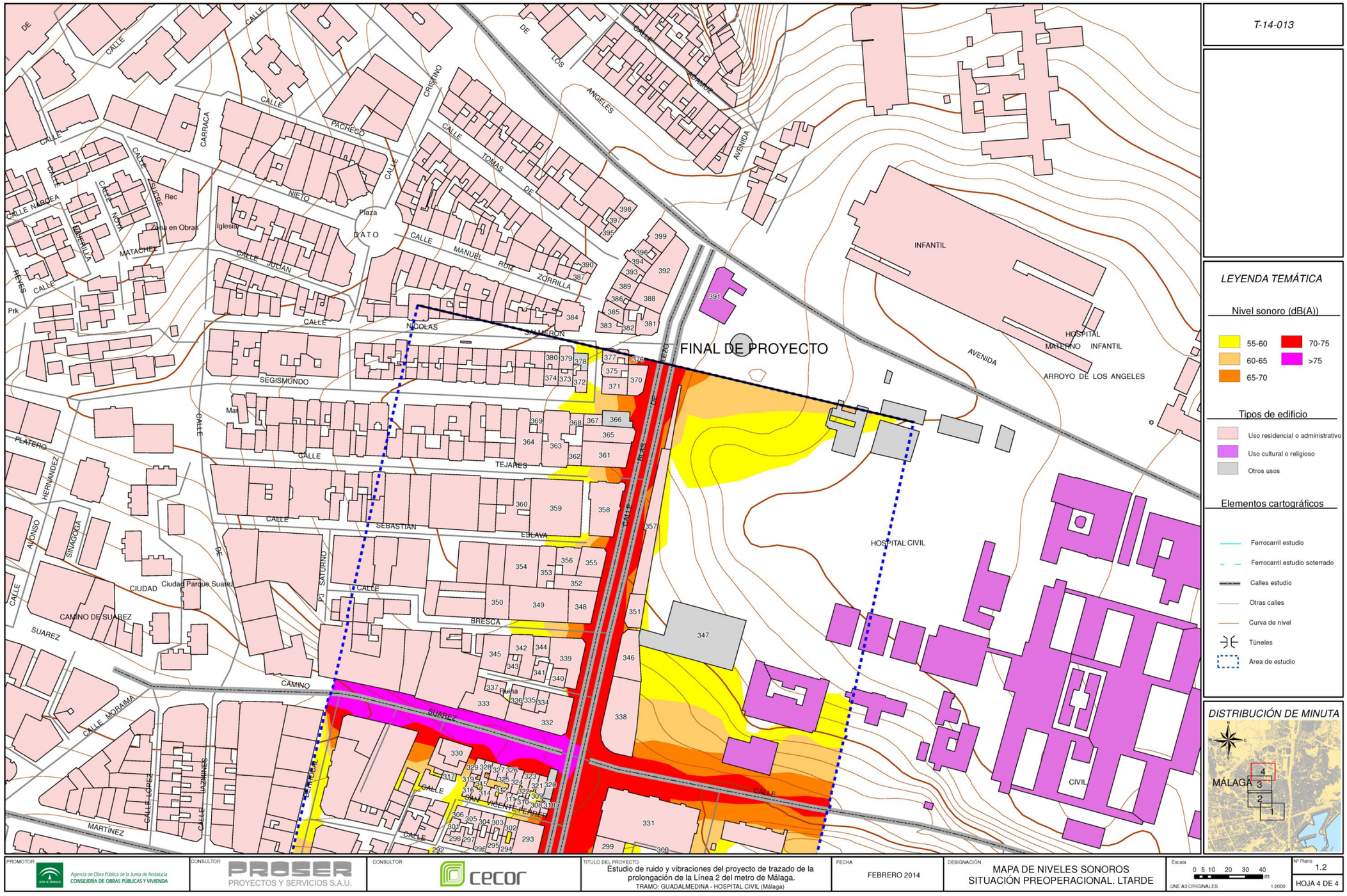
T-14-013
LEYENDA TEMÁTICA
Nivel sonoro (dB(A))
55-60
60-65
65-70
70-75
>75
Tipos de edificio
Uso residencial o administrativo
Uso cultural o religioso
Otros usos
Elementos cartográficos
Ferrocarril estudio
Ferrocarril estudio soterrado
Calles estudio
Otras calles
Curva de nivel
Túneles
Area de estudio
DISTRIBUCIÓN DE MINUTA
MÁLAGA
FINAL DE PROYECTO
HOSPITAL CIVIL
INFANTIL
HOSPITAL MATERNO INFANTIL
ARROYO DE LOS ANGELES
AVENIDA
CALLE
PROMOTOR
Agencia de Obra Pública de la Junta de Andalucía
CONSEJERÍA DE OBRAS PÚBLICAS Y VIVIENDA
CONSULTOR
PROSER
PROYECTOS Y SERVICIOS S.A.U.
CONSULTOR
cecor
TITULO DEL PROYECTO
Estudio de ruido y vibraciones del proyecto de trazado de la prolongación de la Línea 2 del metro de Málaga.
TRAMO: GUADALMEDINA - HOSPITAL CIVIL (Málaga)
FECHA
FEBRERO 2014
DESIGNACIÓN
MAPA DE NIVELES SONOROS
SITUACIÓN PREOPERACIONAL. LTARDE
Escala
0 5 10 20 30 40 m
UNE A3 ORIGINALES
1:2000
Nº Plano
1.2
HOJA 4 DE 4

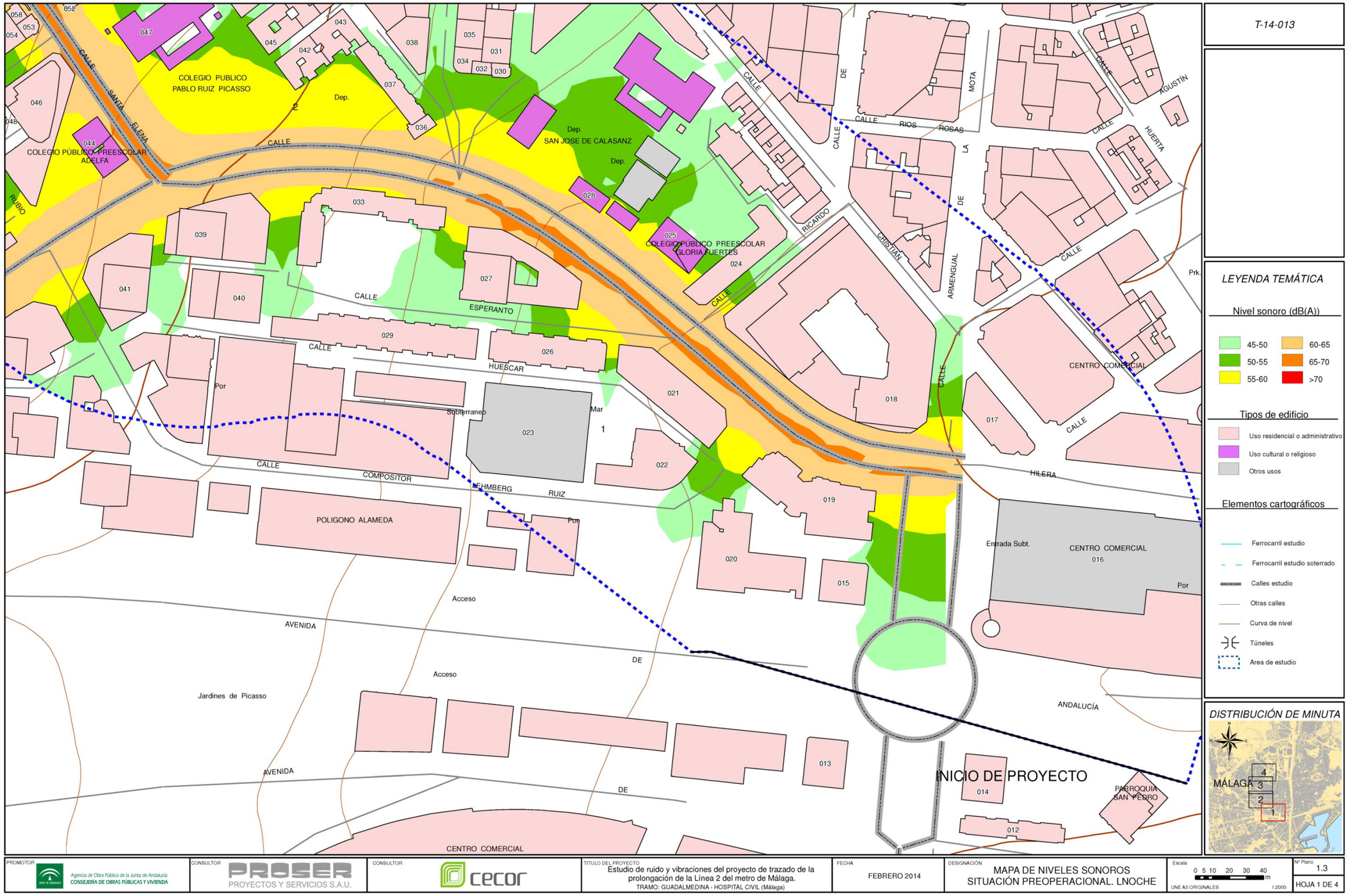

PROMOTOR	CONSULTOR	CONSULTOR	TITULO DEL PROYECTO	FECHA	DESIGNACIÓN	Escala	Nº Plano
Agencia de Obra Pública de la Junta de Andalucía CONSEJERÍA DE OBRAS PÚBLICAS Y VIVIENDA	PROSER PROYECTOS Y SERVICIOS S.A.U.	cecor	Estudio de ruido y vibraciones del proyecto de trazado de la prolongación de la Línea 2 del metro de Málaga. TRAMO: GUADALMEDINA - HOSPITAL CIVIL (Málaga)	FEBRERO 2014	MAPA DE NIVELES SONOROS SITUACIÓN PREOPERACIONAL. LNOCHE	0 5 10 20 30 40 m UNE A3 ORIGINALES 1:2000	1.3 HOJA 1 DE 4

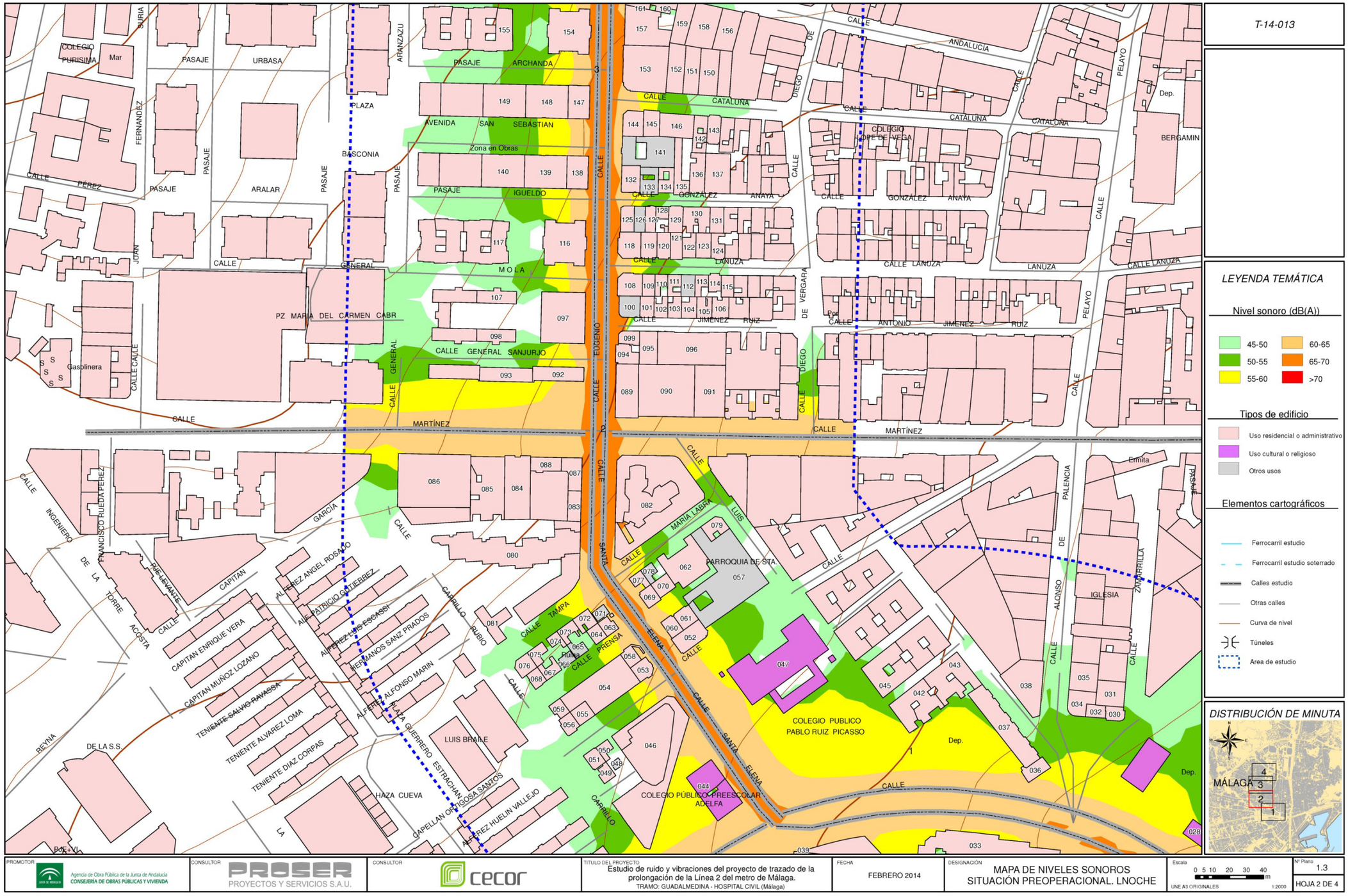
T-14-013
LEYENDA TEMÁTICA
Nivel sonoro (dB(A))
45-50
50-55
55-60
60-65
65-70
>70
Tipos de edificio
Uso residencial o administrativo
Uso cultural o religioso
Otros usos
Elementos cartográficos
Ferrocarril estudio
Ferrocarril estudio soterrado
Calles estudio
Otras calles
Curva de nivel
Túneles
Area de estudio
DISTRIBUCIÓN DE MINUTA
MÁLAGA
PROMOTOR
Agencia de Obra Pública de la Junta de Andalucía
CONSEJERÍA DE OBRAS PÚBLICAS Y VIVIENDA
CONSULTOR
PROSER
PROYECTOS Y SERVICIOS S.A.U.
CONSULTOR
cecor
TITULO DEL PROYECTO
Estudio de ruido y vibraciones del proyecto de trazado de la prolongación de la Línea 2 del metro de Málaga.
TRAMO: GUADALMEDINA - HOSPITAL CIVIL (Málaga)
FECHA
FEBRERO 2014
DESIGNACIÓN
MAPA DE NIVELES SONOROS
SITUACIÓN PREOPERACIONAL. LNOCHE
Escala
0 5 10 20 30 40 m
UNE A3 ORIGINALES
1:2000
Nº Plano
1.3
HOJA 2 DE 4

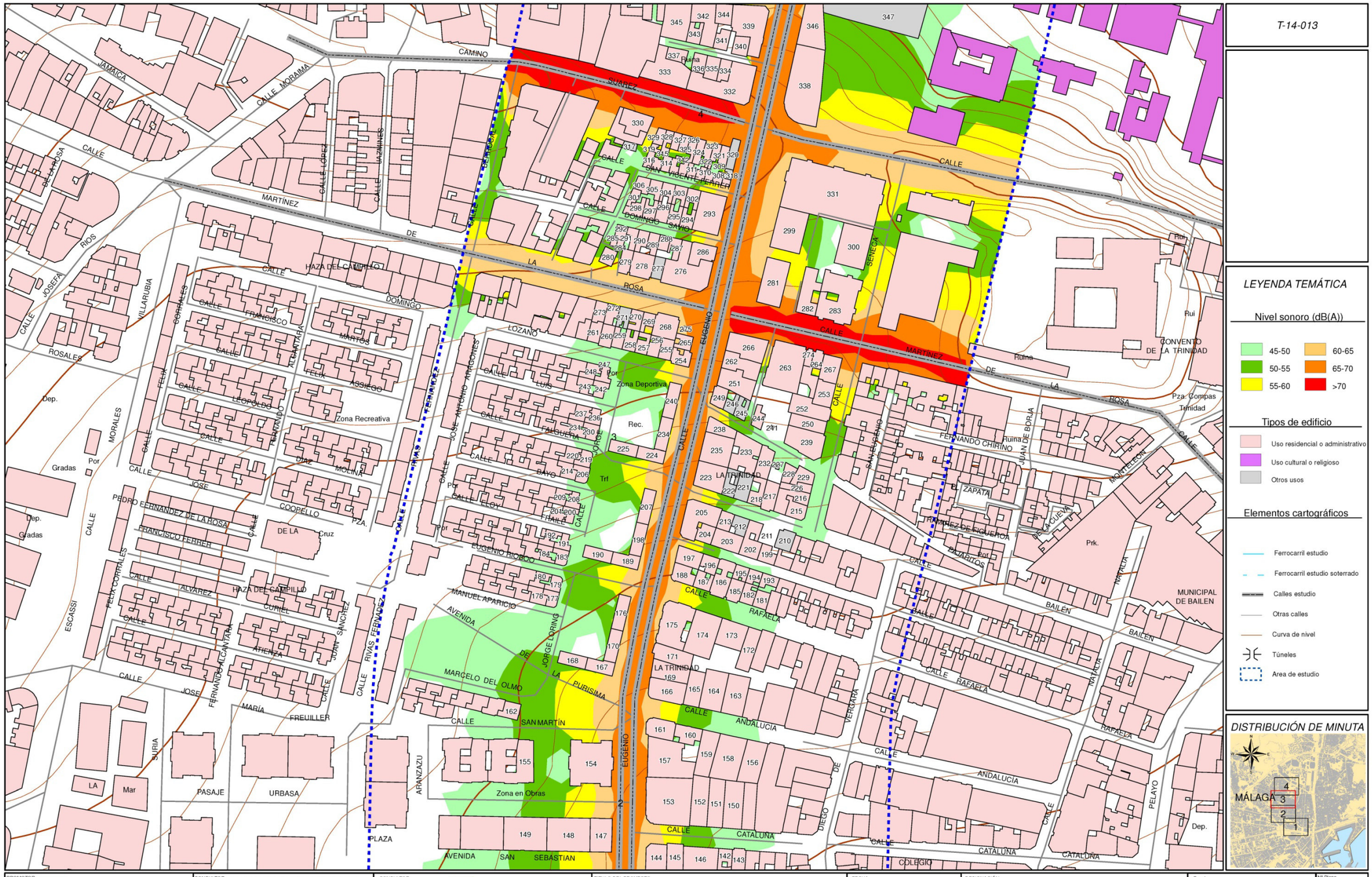
T-14-013
LEYENDA TEMÁTICA
Nivel sonoro (dB(A))
45-50
50-55
55-60
60-65
65-70
>70
Tipos de edificio
Uso residencial o administrativo
Uso cultural o religioso
Otros usos
Elementos cartográficos
Ferrocarril estudio
Ferrocarril estudio soterrado
Calles estudio
Otras calles
Curva de nivel
Túneles
Area de estudio
DISTRIBUCIÓN DE MINUTA
MÁLAGA
CAMINO DE SUAREZ
CALLE MARTINEZ DE LA ROSA
CALLE EUGENIO GERICA
CALLE SAN VICENTE FERRER
CALLE SANTO DOMINGO
CALLE HAZA DEL CAMPILLO
CALLE LOZANO
CALLE FRANCISCO ALCANTARA
CALLE LEOPOLDO FERNANDO DIAZ MOLINA
CALLE JOSE COOPELLO
CALLE PEDRO FERNANDEZ DE LA ROSA
CALLE FRANCISCO FERRER
CALLE ALVAREZ CURIEL
CALLE FERNANDO ALCANTARA ATIENZA
CALLE JOSE MARIA FREUILLER
CALLE FALGUERA
CALLE BAYO
CALLE ELOY
CALLE EUGENIO BIGOOD
CALLE MANUEL APARICIO
AVENIDA DE JORGE LORING
CALLE MARCELO DEL OLMO
CALLE SAN MARTIN
AVENIDA SAN SEBASTIAN
CALLE LA PURISIMA
CALLE RAFAELA
CALLE ANDALUCIA
CALLE CATALUÑA
CALLE FERNANDO CHIRINO
CALLE RAMIREZ DE ESQUEROA
CALLE BAILEN
CALLE SENECA
CALLE SANTO TOMAS
CALLE JUAN DE BORJA
CALLE MONTELEON
CALLE VERGARA
CALLE DIEGO DE ARANZAZU
CALLE PELAYO
CALLE RIVAS FERNANDEZ
CALLE JOSE ANTONIO ARAGONES
CALLE JAMAICA
CALLE MORAIMA
CALLE LOPEZ
CALLE JAZMINES
CALLE ROSALES
CALLE JOSEFA DE LA ROSA
CALLE VILLARUBIA
CALLE CORRALES
CALLE FELIX ESCASSI
CALLE SURIA
CALLE ESCASSI
CALLE MORALES
CALLE FELIX ASSIEGO
CALLE LUIS
CALLE JUAN SANCHEZ
CALLE ARANZAZU
CALLE COLEGIO
CALLE RAFAELA
CALLE TAXIDITOS
CALLE LA ZAPATA
CALLE SAN EUGENIO
CALLE LA TRINIDAD
CALLE LA PLATA
CALLE MOTA
CALLE PLAZA
CALLE PLAZA DE LA CRUZ
CALLE PLAZA DE LA TRINIDAD
CALLE PLAZA DE LA PURISIMA
CALLE PLAZA DE LA ROSA
CALLE PLAZA DE LA MARIA
CALLE PLAZA DE LA CRUZ
CALLE PLAZA DE LA PLATA
CALLE PLAZA DE LA TRINIDAD

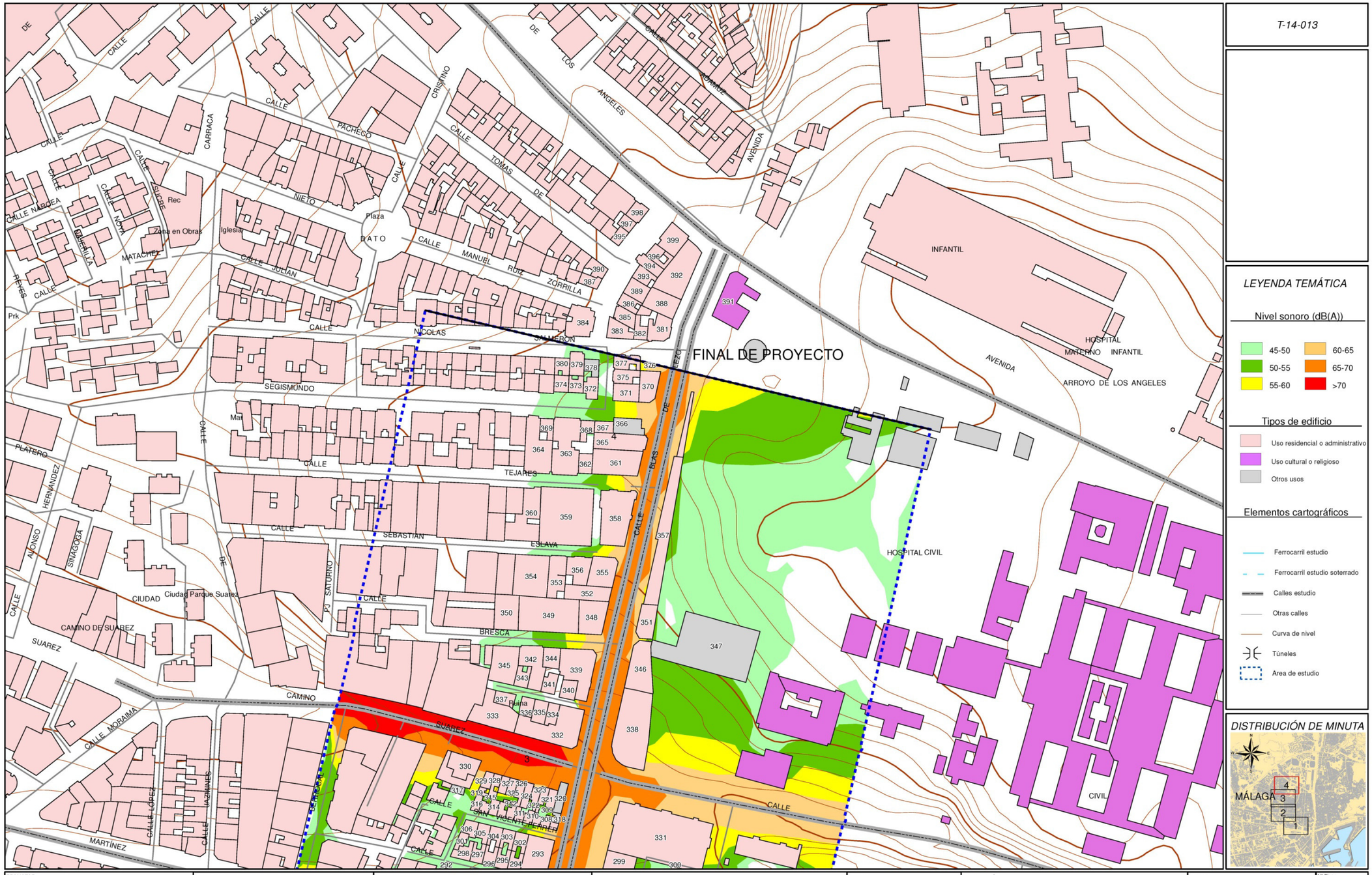

PROMOTOR	CONSULTOR	CONSULTOR	TITULO DEL PROYECTO	FECHA	DESIGNACIÓN	Escala	Nº Plano
Agencia de Obra Pública de la Junta de Andalucía CONSEJERÍA DE OBRAS PÚBLICAS Y VIVIENDA	PROSER PROYECTOS Y SERVICIOS S.A.U.	cecor	Estudio de ruido y vibraciones del proyecto de trazado de la prolongación de la Línea 2 del metro de Málaga. TRAMO: GUADALMEDINA - HOSPITAL CIVIL (Málaga)	FEBRERO 2014	MAPA DE NIVELES SONOROS SITUACIÓN PREOPERACIONAL. LNOCHE	0 5 10 20 30 40 m UNE A3 ORIGINALES 1:2000	1.3 HOJA 4 DE 4

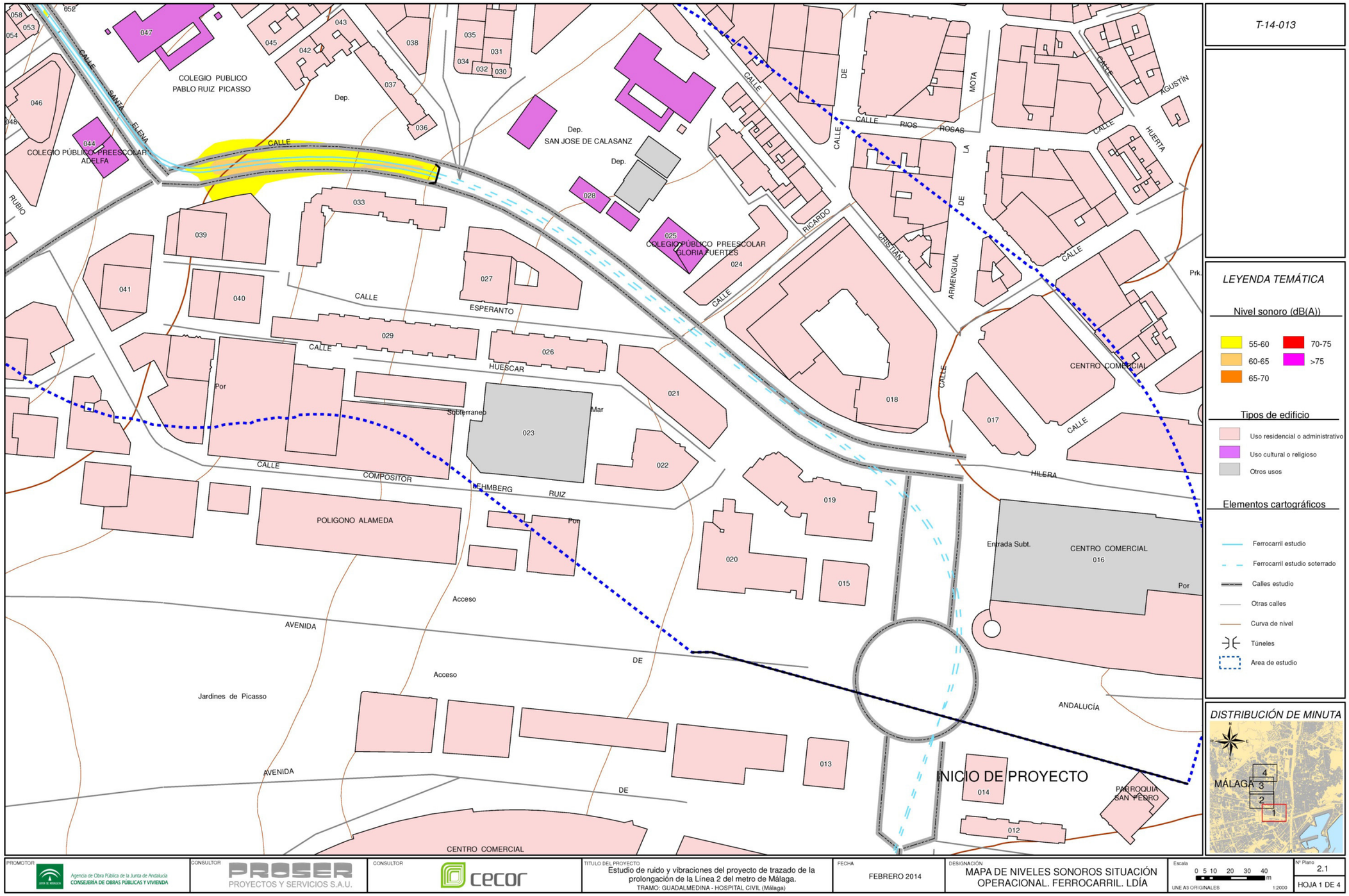

PROMOTOR	CONSULTOR	CONSULTOR	TITULO DEL PROYECTO	FECHA	DESIGNACIÓN	Escala	Nº Plano
Agencia de Obra Pública de la Junta de Andalucía CONSEJERÍA DE OBRAS PÚBLICAS Y VIVIENDA	PROSER PROYECTOS Y SERVICIOS S.A.U.	cecor	Estudio de ruido y vibraciones del proyecto de trazado de la prolongación de la Línea 2 del metro de Málaga. TRAMO: GUADALMEDINA - HOSPITAL CIVIL (Málaga)	FEBRERO 2014	MAPA DE NIVELES SONOROS SITUACIÓN OPERACIONAL. FERROCARRIL. LDÍA	0 5 10 20 30 40 m UNE A3 ORIGINALES 1:2000	2.1 HOJA 1 DE 4

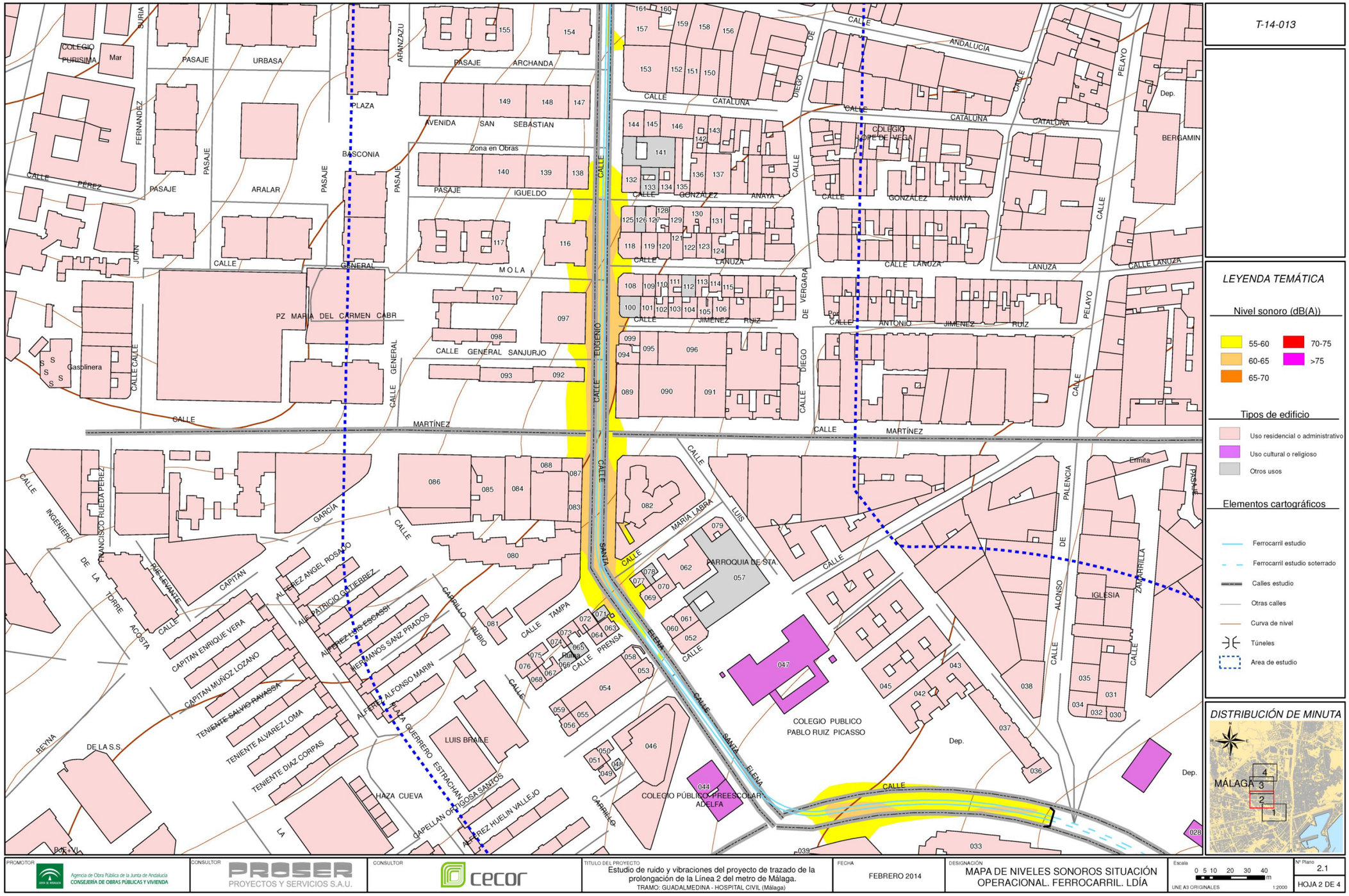
T-14-013
LEYENDA TEMÁTICA
Nivel sonoro (dB(A))
55-60
60-65
65-70
70-75
>75
Tipos de edificio
Uso residencial o administrativo
Uso cultural o religioso
Otros usos
Elementos cartográficos
Ferrocarril estudio
Ferrocarril estudio soterrado
Calles estudio
Otras calles
Curva de nivel
Túneles
Area de estudio
DISTRIBUCIÓN DE MINUTA
MÁLAGA
COLEGIO PURISIMA
COLEGIO PUBLICO PABLO RUIZ PICASSO
COLEGIO PÚBLICO PREESCOLAR ADELFA
PARROQUIA DE STA. ELENA
IGLESIA
LUIS BRAILE
HAZA CUEVA
Gasolinera
Ermita
Dep.
PROMOTOR
Agencia de Obra Pública de la Junta de Andalucía
CONSEJERIA DE OBRAS PÚBLICAS Y VIVIENDA
CONSULTOR
PROSER
PROYECTOS Y SERVICIOS S.A.U.
CONSULTOR
cecor
TITULO DEL PROYECTO
Estudio de ruido y vibraciones del proyecto de trazado de la prolongación de la Línea 2 del metro de Málaga.
TRAMO: GUADALMEDINA - HOSPITAL CIVIL (Málaga)
FECHA
FEBRERO 2014
DESIGNACIÓN
MAPA DE NIVELES SONOROS SITUACIÓN OPERACIONAL. FERROCARRIL. LDÍA
Escala
0 5 10 20 30 40 m
UNE A3 ORIGINALES
1:2000
Nº Plano
2.1
HOJA 2 DE 4

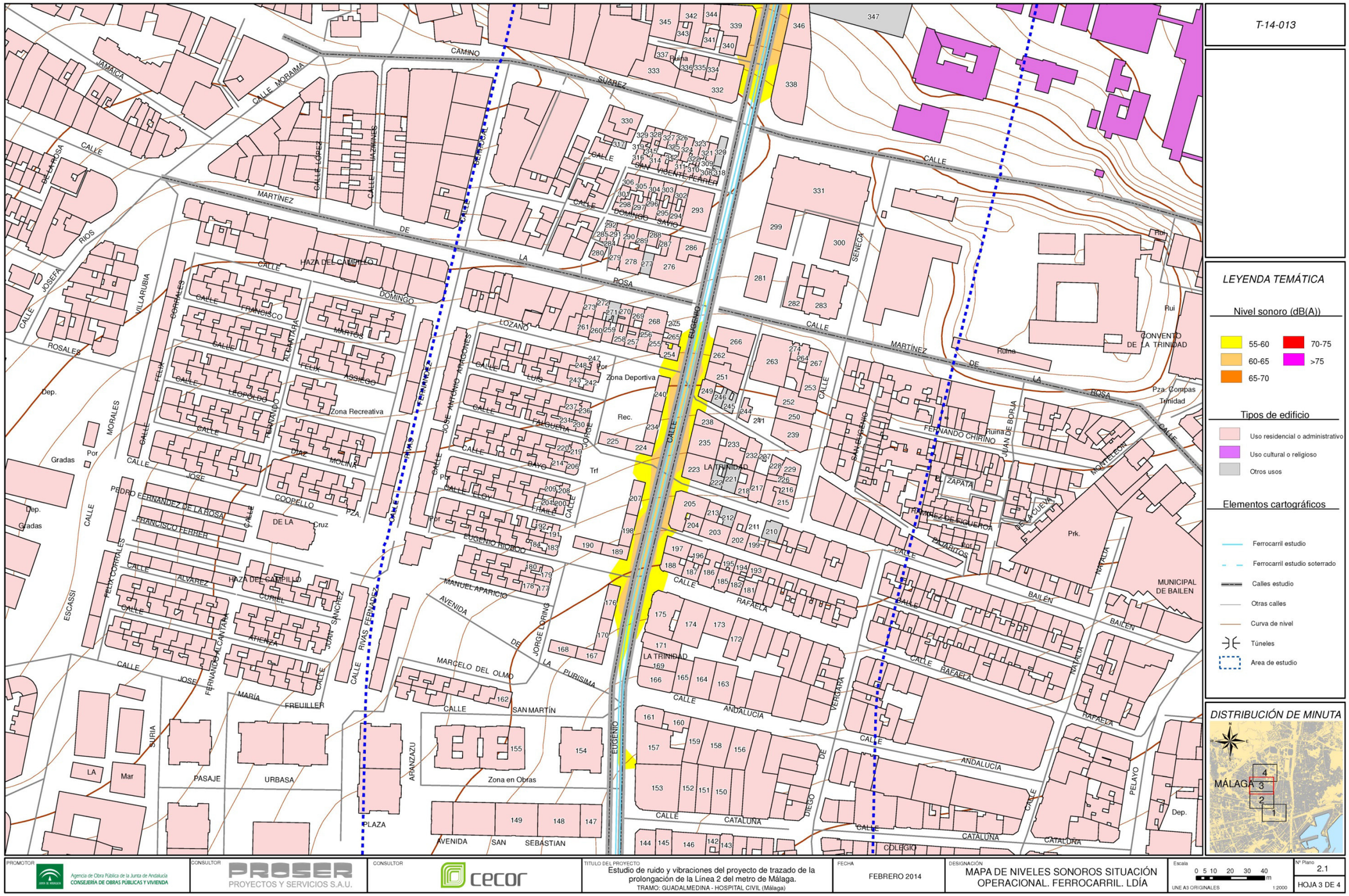

PROMOTOR	CONSULTOR	CONSULTOR	TITULO DEL PROYECTO	FECHA	DESIGNACIÓN	Escala	Nº Plano
Agencia de Obra Pública de la Junta de Andalucía CONSEJERÍA DE OBRAS PÚBLICAS Y VIVIENDA	PROSER PROYECTOS Y SERVICIOS S.A.U.	cecor	Estudio de ruido y vibraciones del proyecto de trazado de la prolongación de la Línea 2 del metro de Málaga. TRAMO: GUADALMEDINA - HOSPITAL CIVIL (Málaga)	FEBRERO 2014	MAPA DE NIVELES SONOROS SITUACIÓN OPERACIONAL. FERROCARRIL. LDÍA	0 5 10 20 30 40 m UNE A3 ORIGINALES 1:2000	2.1 HOJA 3 DE 4

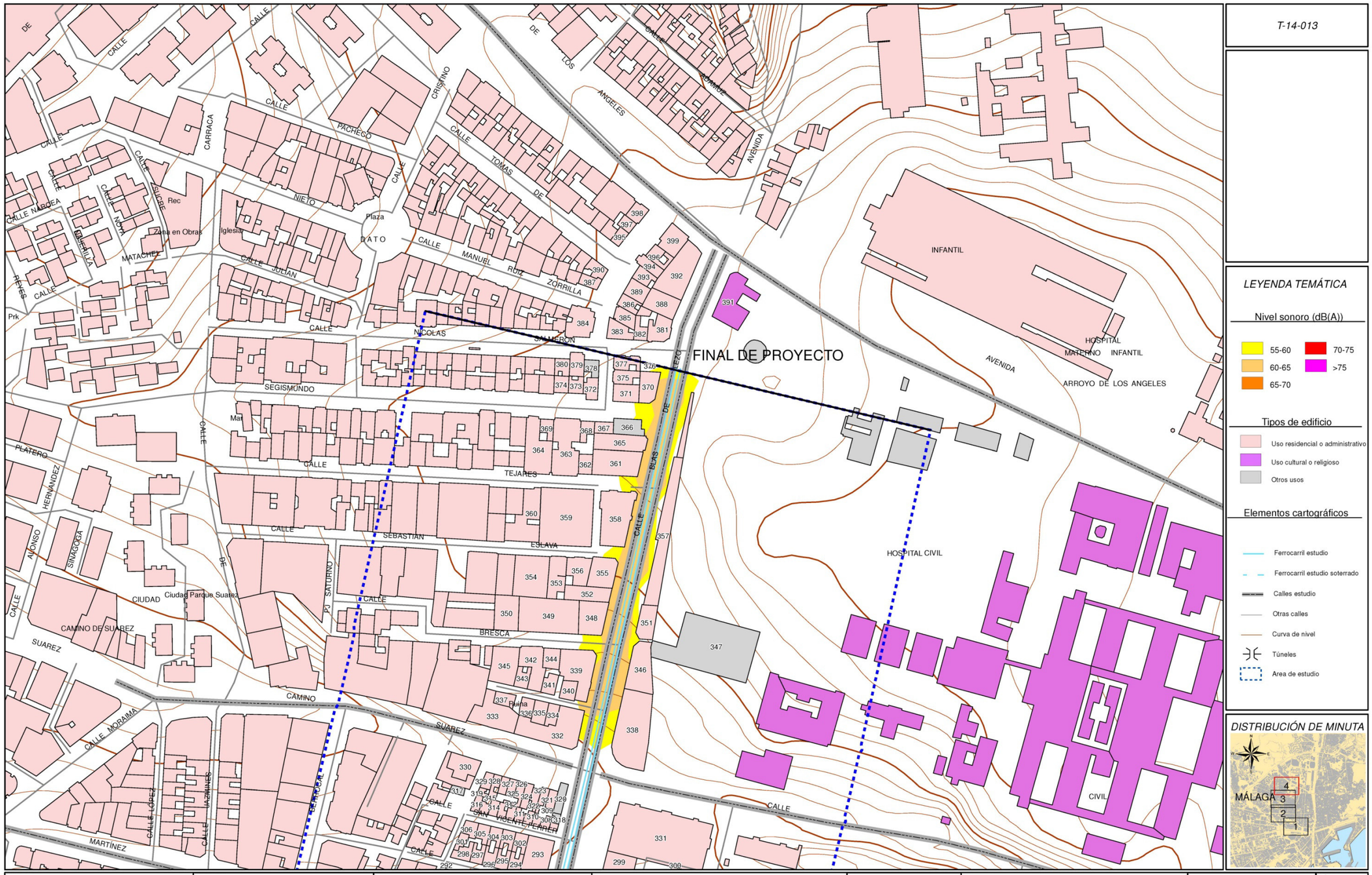

PROMOTOR	CONSULTOR	CONSULTOR	TITULO DEL PROYECTO	FECHA	DESIGNACIÓN	Escala	Nº Plano
Agencia de Obra Pública de la Junta de Andalucía CONSEJERÍA DE OBRAS PÚBLICAS Y VIVIENDA	PROSER PROYECTOS Y SERVICIOS S.A.U.	cecor	Estudio de ruido y vibraciones del proyecto de trazado de la prolongación de la Línea 2 del metro de Málaga. TRAMO: GUADALMEDINA - HOSPITAL CIVIL (Málaga)	FEBRERO 2014	MAPA DE NIVELES SONOROS SITUACIÓN OPERACIONAL. FERROCARRIL. LDÍA	0 5 10 20 30 40 m UNE A3 ORIGINALES 1:2000	2.1 HOJA 4 DE 4

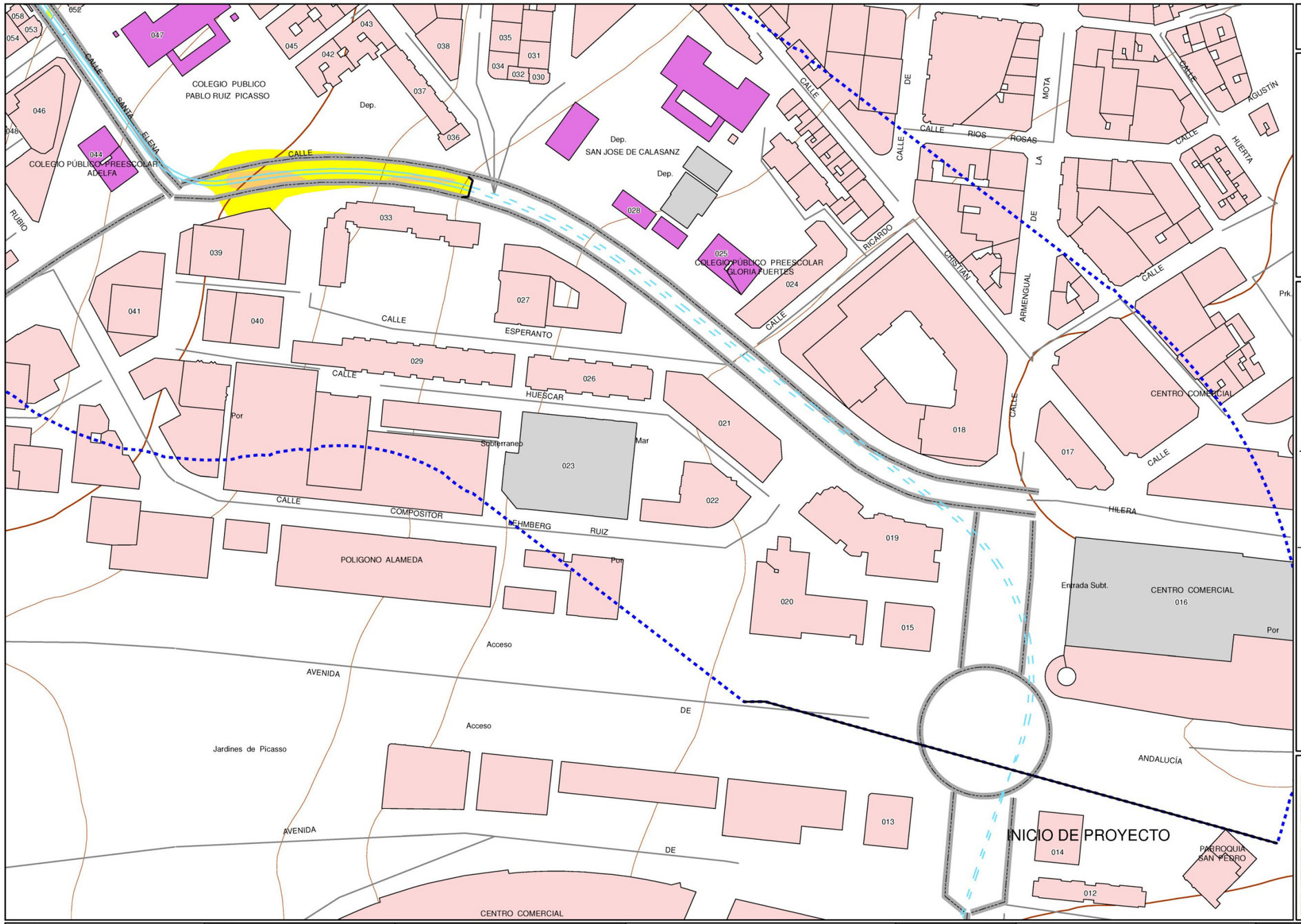

T-14-013

LEYENDA TEMÁTICA

Nivel sonoro (dB(A))

- 55-60
- 60-65
- 65-70
- 70-75
- >75

Tipos de edificio

- Uso residencial o administrativo
- Uso cultural o religioso
- Otros usos

Elementos cartográficos

- Ferrocarril estudio
- Ferrocarril estudio soterrado
- Calles estudio
- Otras calles
- Curva de nivel
- Túneles
- Area de estudio

DISTRIBUCIÓN DE MINUTA

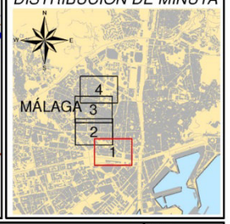

PROMOTOR	CONSULTOR	CONSULTOR	TITULO DEL PROYECTO	FECHA	DESIGNACIÓN	Escala	Nº Plano
Agencia de Obra Pública de la Junta de Andalucía CONSEJERÍA DE OBRAS PÚBLICAS Y VIVIENDA	PROSER PROYECTOS Y SERVICIOS S.A.U.	cecor	Estudio de ruido y vibraciones del proyecto de trazado de la prolongación de la Línea 2 del metro de Málaga. TRAMO: GUADALMEDINA - HOSPITAL CIVIL (Málaga)	FEBRERO 2014	MAPA DE NIVELES SONOROS SITUACIÓN OPERACIONAL. FERROCARRIL. LTARDE	0 5 10 20 30 40 m — UNE A3 ORIGINALES 1:2000	2.2 — HOJA 1 DE 4

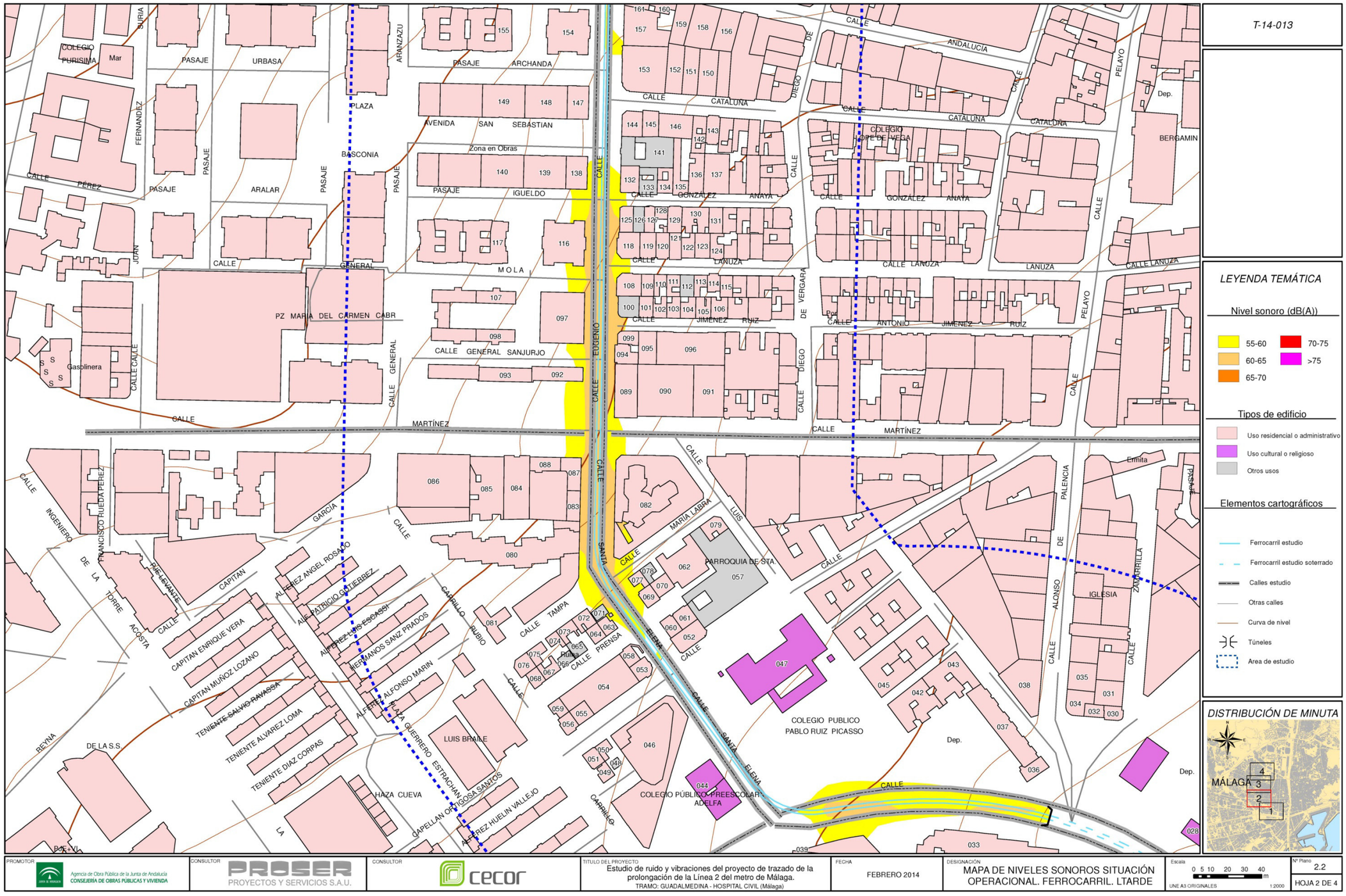
T-14-013
LEYENDA TEMÁTICA
Nivel sonoro (dB(A))
55-60
60-65
65-70
70-75
>75
Tipos de edificio
Uso residencial o administrativo
Uso cultural o religioso
Otros usos
Elementos cartográficos
Ferrocarril estudio
Ferrocarril estudio soterrado
Calles estudio
Otras calles
Curva de nivel
Túneles
Area de estudio
DISTRIBUCIÓN DE MINUTA
MÁLAGA
PROMOTOR
Agencia de Obra Pública de la Junta de Andalucía
CONSEJERIA DE OBRAS PÚBLICAS Y VIVIENDA
CONSULTOR
PROSER
PROYECTOS Y SERVICIOS S.A.U.
CONSULTOR
cecor
TITULO DEL PROYECTO
Estudio de ruido y vibraciones del proyecto de trazado de la prolongación de la Línea 2 del metro de Málaga.
TRAMO: GUADALMEDINA - HOSPITAL CIVIL (Málaga)
FECHA
FEBRERO 2014
DESIGNACIÓN
MAPA DE NIVELES SONOROS SITUACIÓN OPERACIONAL. FERROCARRIL. LTARDE
Escala
0 5 10 20 30 40 m
UNE A3 ORIGINALES
1:2000
Nº Plano
2.2
HOJA 2 DE 4

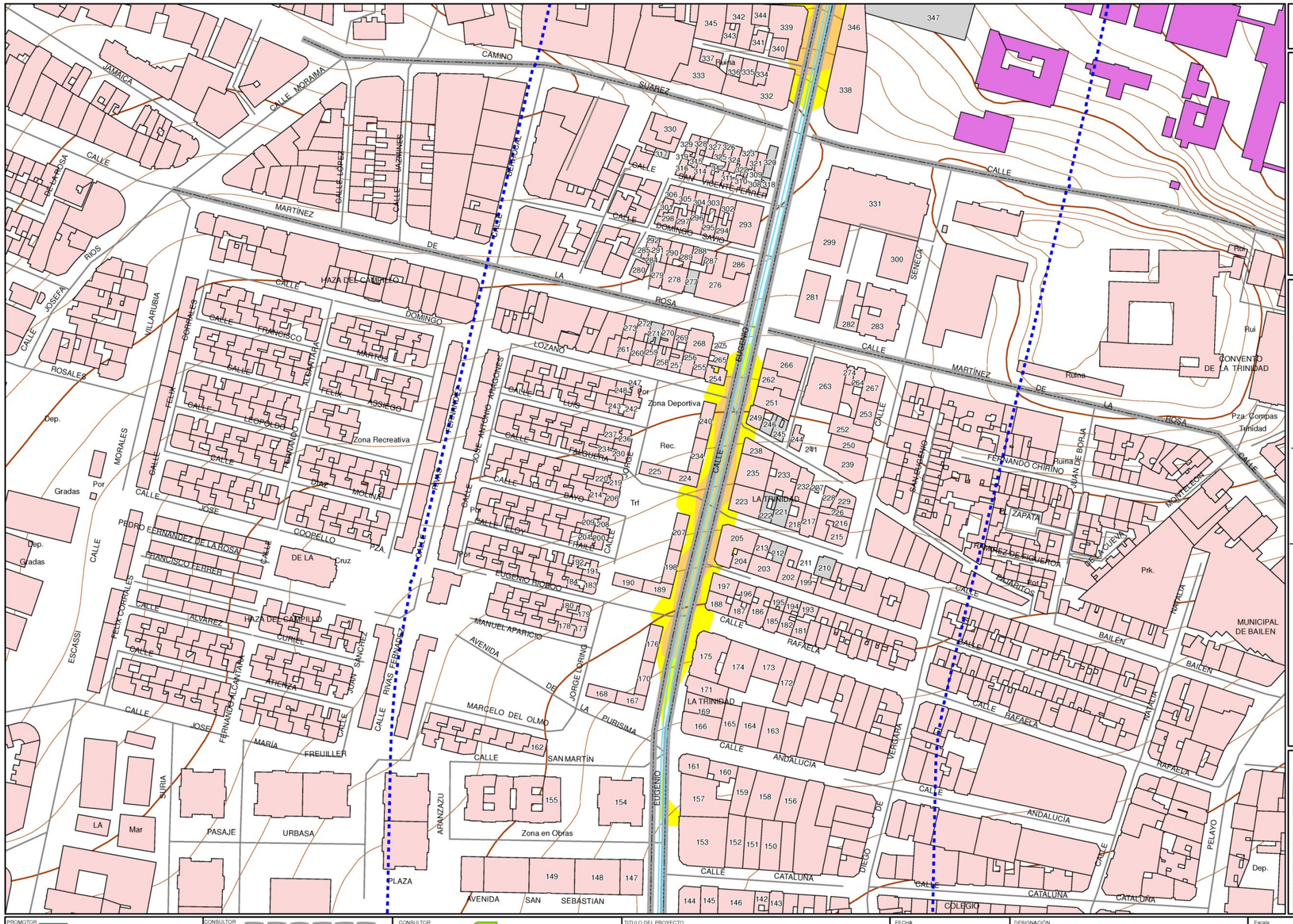

T-14-013

LEYENDA TEMÁTICA

Nivel sonoro (dB(A))

- 55-60
- 60-65
- 65-70
- 70-75
- >75

Tipos de edificio

- Uso residencial o administrativo
- Uso cultural o religioso
- Otros usos

Elementos cartográficos

- Ferrocarril estudio
- Ferrocarril estudio soterrado
- Calles estudio
- Otras calles
- Curva de nivel
- Túneles
- Area de estudio

DISTRIBUCIÓN DE MINUTA

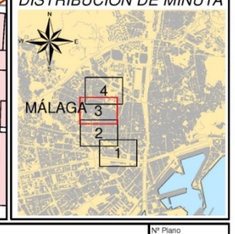

PROMOTOR	CONSULTOR	CONSULTOR	TITULO DEL PROYECTO	FECHA	DESIGNACIÓN	Escala	Nº Plano
Agencia de Obra Pública de la Junta de Andalucía CONSEJERÍA DE OBRAS PÚBLICAS Y VIVIENDA	PROSER PROYECTOS Y SERVICIOS S.A.U.	cecor	Estudio de ruido y vibraciones del proyecto de trazado de la prolongación de la Línea 2 del metro de Málaga. TRAMO: GUADALMEDINA - HOSPITAL CIVIL (Málaga)	FEBRERO 2014	MAPA DE NIVELES SONOROS SITUACIÓN OPERACIONAL. FERROCARRIL. LTARDE	0 5 10 20 30 40 m UNE A3 ORIGINALES 1:2000	2.2 HOJA 3 DE 4

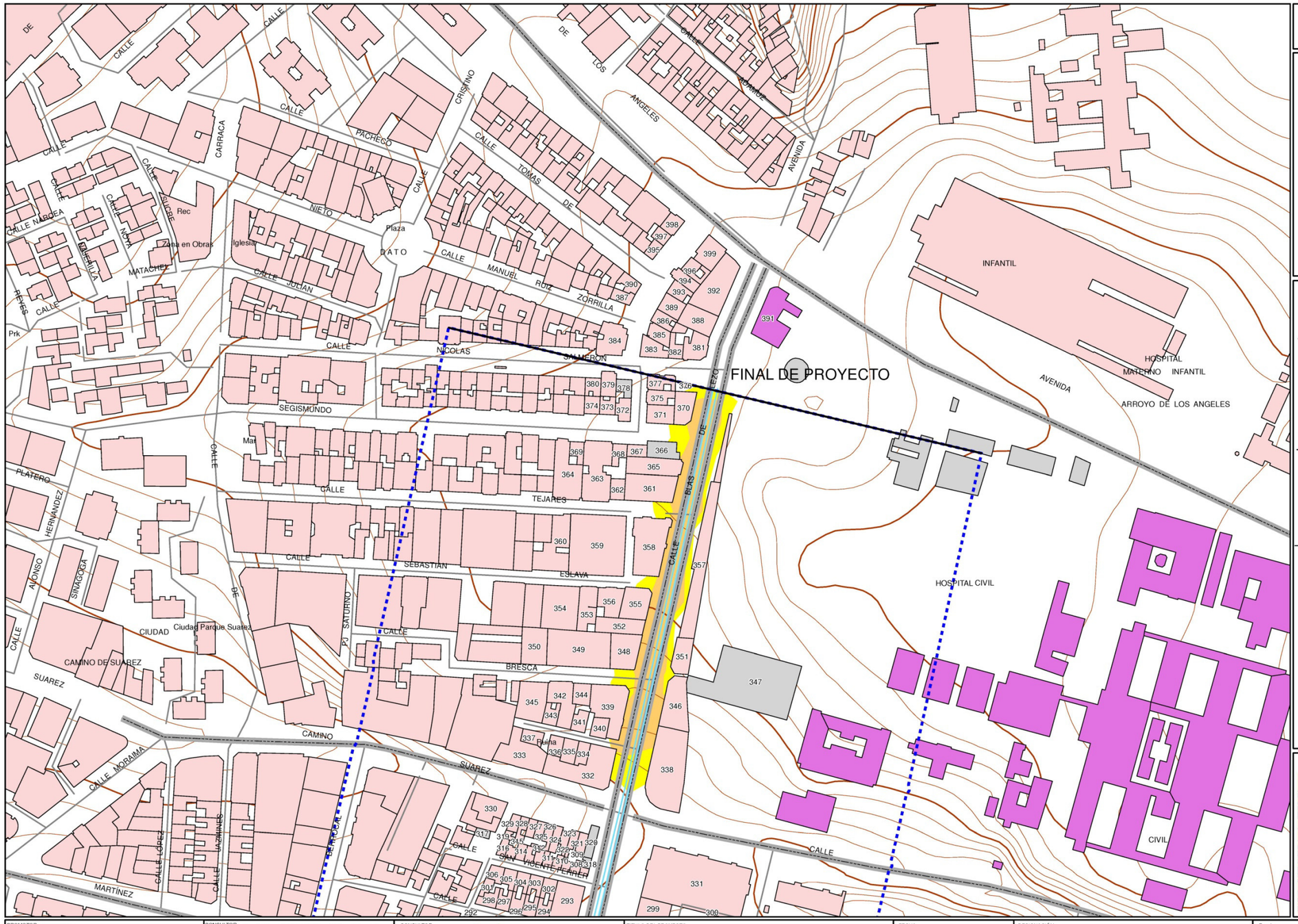

T-14-013

LEYENDA TEMÁTICA

Nivel sonoro (dB(A))

- 55-60
- 60-65
- 65-70
- 70-75
- >75

Tipos de edificio

- Uso residencial o administrativo
- Uso cultural o religioso
- Otros usos

Elementos cartográficos

- Ferrocarril estudio
- Ferrocarril estudio soterrado
- Calles estudio
- Otras calles
- Curva de nivel
- Túneles
- Area de estudio

DISTRIBUCIÓN DE MINUTA

PROMOTOR	CONSULTOR	CONSULTOR	TITULO DEL PROYECTO	FECHA	DESIGNACIÓN	Escala	Nº Plano
Agencia de Obra Pública de la Junta de Andalucía. CONSEJERÍA DE OBRAS PÚBLICAS Y VIVIENDA	PROSER PROYECTOS Y SERVICIOS S.A.U.	cecor	Estudio de ruido y vibraciones del proyecto de trazado de la prolongación de la Línea 2 del metro de Málaga. TRAMO: GUADALMEDINA - HOSPITAL CIVIL (Málaga)	FEBRERO 2014	MAPA DE NIVELES SONOROS SITUACIÓN OPERACIONAL. FERROCARRIL. LTARDE	0 5 10 20 30 40 m UNE A3 ORIGINALES 1:2000	2.2 HOJA 4 DE 4

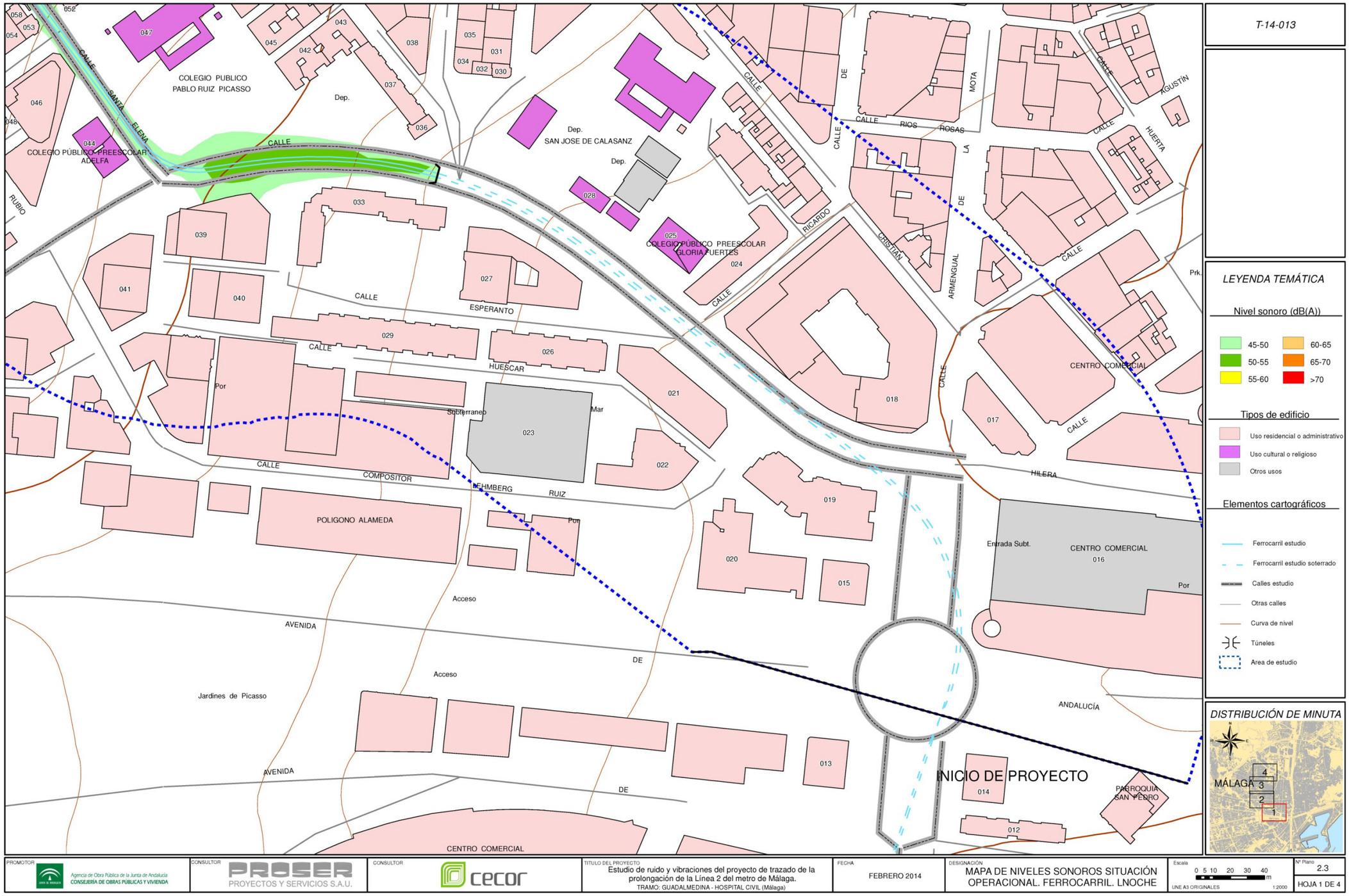

PROMOTOR	CONSULTOR	CONSULTOR	TITULO DEL PROYECTO	FECHA	DESIGNACIÓN	Escala	Nº Plano
Agencia de Obra Pública de la Junta de Andalucía CONSEJERÍA DE OBRAS PÚBLICAS Y VIVIENDA	PROSER PROYECTOS Y SERVICIOS S.A.U.	cecor	Estudio de ruido y vibraciones del proyecto de trazado de la prolongación de la Línea 2 del metro de Málaga. TRAMO: GUADALMEDINA - HOSPITAL CIVIL (Málaga)	FEBRERO 2014	MAPA DE NIVELES SONOROS SITUACIÓN OPERACIONAL. FERROCARRIL. LNOCHE	0 5 10 20 30 40 m UNE A3 ORIGINALES 1:2000	2.3 HOJA 1 DE 4

PROMOTOR	CONSULTOR	CONSULTOR	TITULO DEL PROYECTO	FECHA	DESIGNACIÓN	Escala	Nº Plano
Agencia de Obra Pública de la Junta de Andalucía CONSEJERIA DE OBRAS PUBLICAS Y VIVIENDA	PROSER PROYECTOS Y SERVICIOS S.A.U.	cecor	Estudio de ruido y vibraciones del proyecto de trazado de la prolongación de la Línea 2 del metro de Málaga. TRAMO: GUADALMEDINA - HOSPITAL CIVIL (Málaga)	FEBRERO 2014	MAPA DE NIVELES SONOROS SITUACIÓN OPERACIONAL. FERROCARRIL. LNOCHE	0 5 10 20 30 40 m UNE A3 ORIGINALES 1:2000	2.3 HOJA 2 DE 4

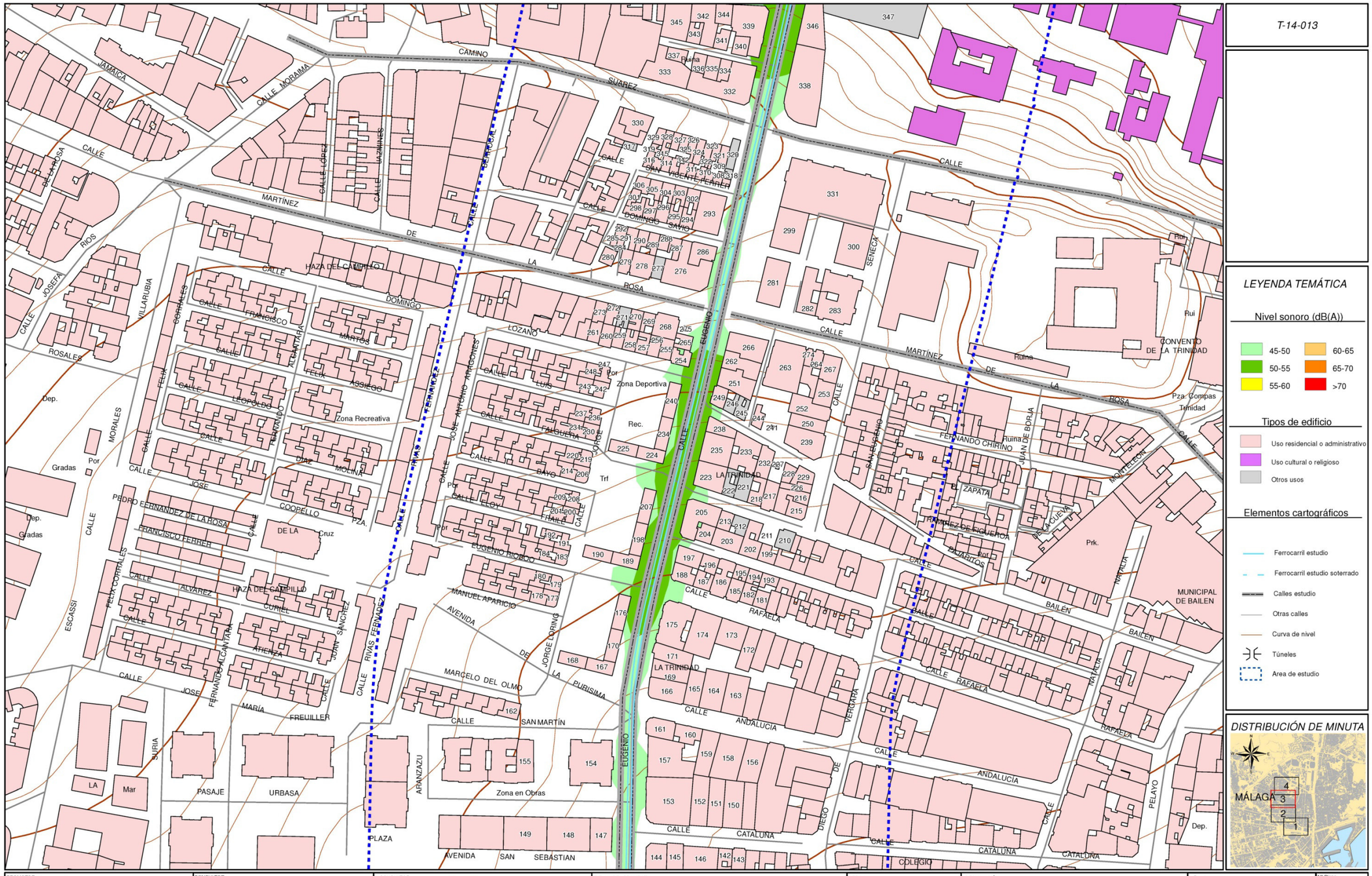

PROMOTOR	CONSULTOR	CONSULTOR	TITULO DEL PROYECTO	FECHA	DESIGNACIÓN	Escala	Nº Plano
Agencia de Obra Pública de la Junta de Andalucía CONSEJERÍA DE OBRAS PÚBLICAS Y VIVIENDA	PROSER PROYECTOS Y SERVICIOS S.A.U.	cecor	Estudio de ruido y vibraciones del proyecto de trazado de la prolongación de la Línea 2 del metro de Málaga. TRAMO: GUADALMEDINA - HOSPITAL CIVIL (Málaga)	FEBRERO 2014	MAPA DE NIVELES SONOROS SITUACIÓN OPERACIONAL. FERROCARRIL. LNOCHE	0 5 10 20 30 40 m UNE A3 ORIGINALES 1:2000	2.3 HOJA 3 DE 4

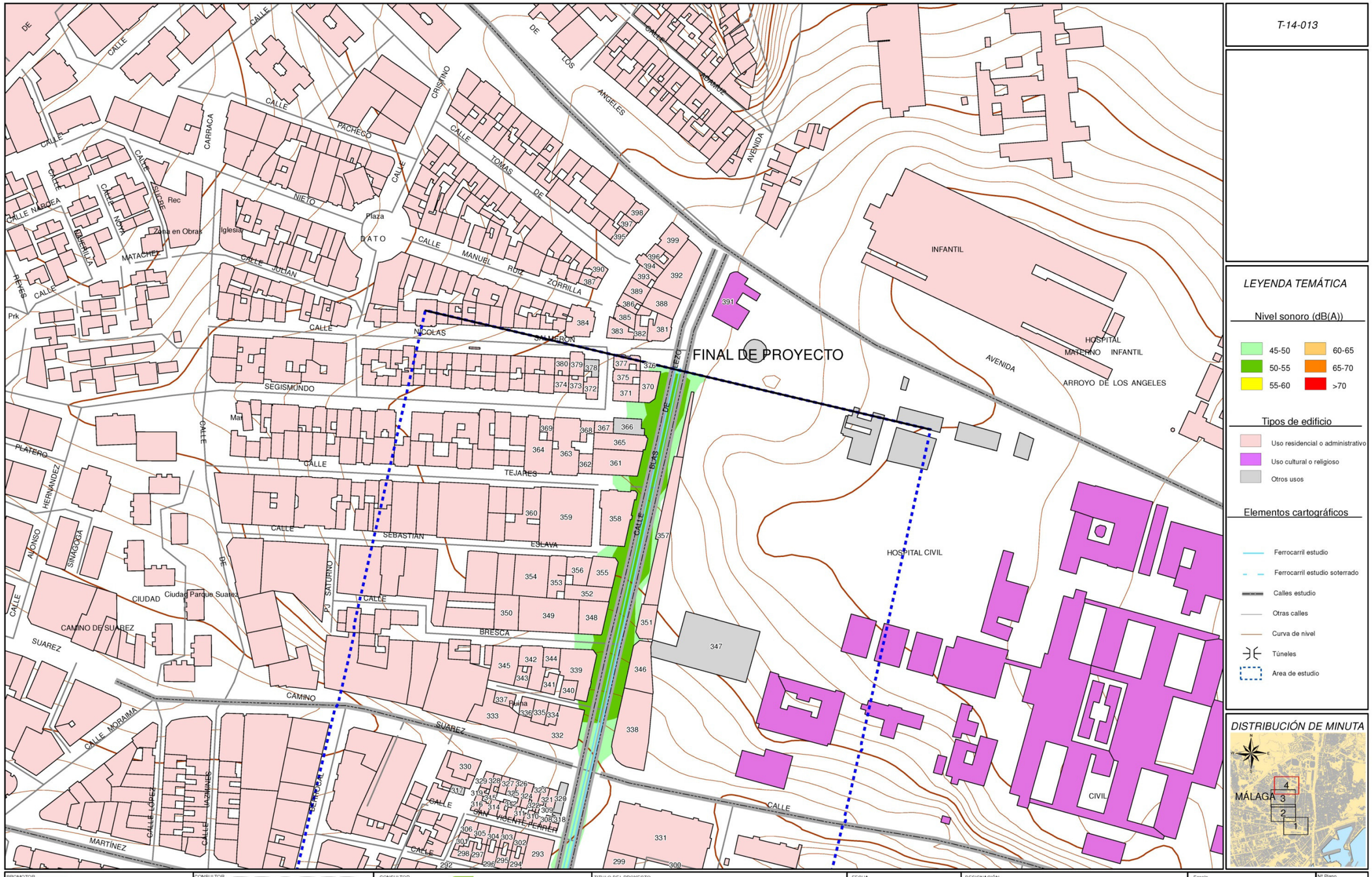

PROMOTOR	CONSULTOR	CONSULTOR	TITULO DEL PROYECTO	FECHA	DESIGNACIÓN	Escala	Nº Plano
Agencia de Obra Pública de la Junta de Andalucía CONSEJERÍA DE OBRAS PÚBLICAS Y VIVIENDA	PROSER PROYECTOS Y SERVICIOS S.A.U.	cecor	Estudio de ruido y vibraciones del proyecto de trazado de la prolongación de la Línea 2 del metro de Málaga. TRAMO: GUADALMEDINA - HOSPITAL CIVIL (Málaga)	FEBRERO 2014	MAPA DE NIVELES SONOROS SITUACIÓN OPERACIONAL. FERROCARRIL. LNOCHE	0 5 10 20 30 40 m UNE A3 ORIGINALES 1:2000	2.3 HOJA 4 DE 4

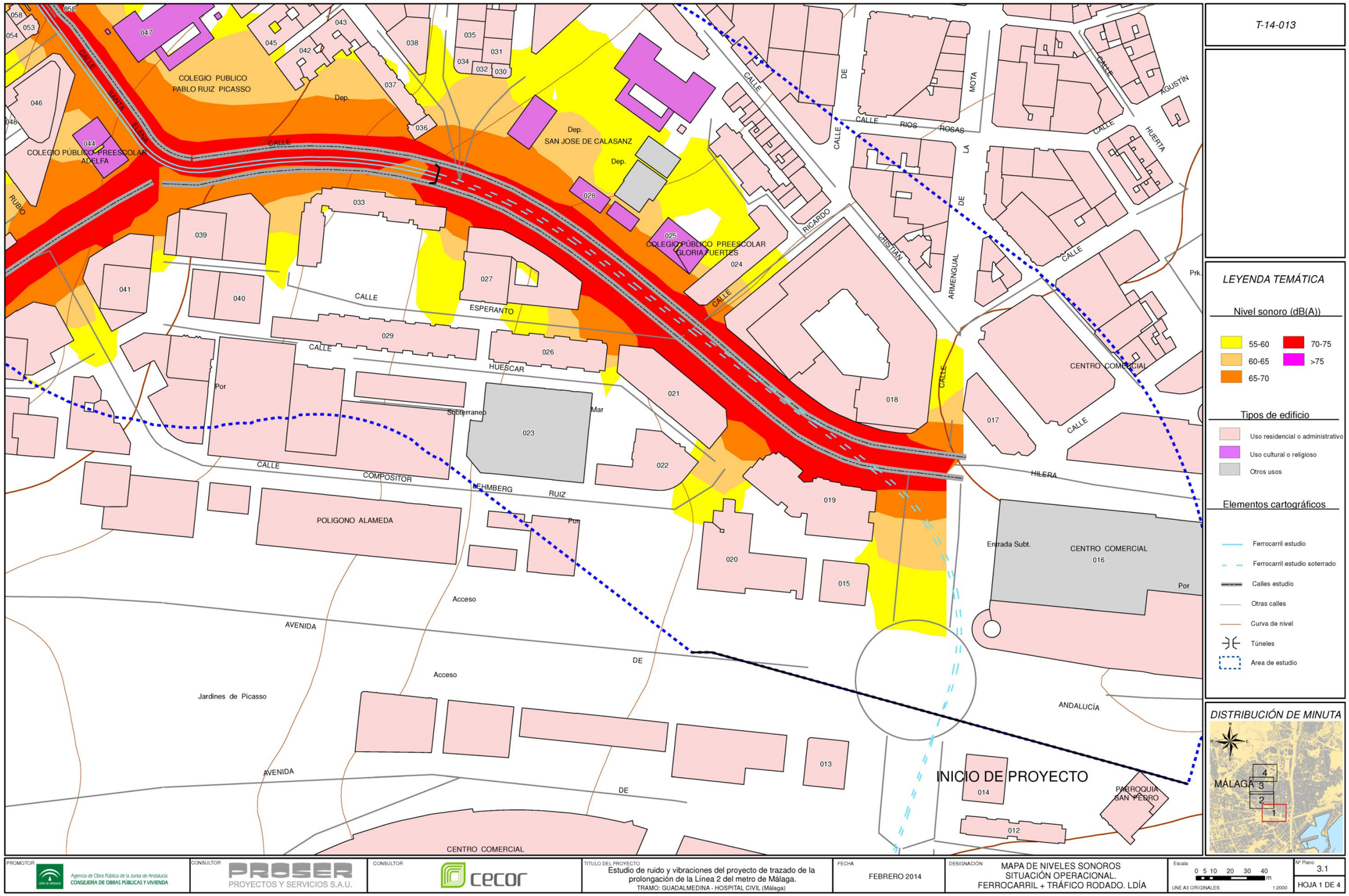
T-14-013
LEYENDA TEMÁTICA
Nivel sonoro (dB(A))
55-60
60-65
65-70
70-75
>75
Tipos de edificio
Uso residencial o administrativo
Uso cultural o religioso
Otros usos
Elementos cartográficos
Ferrocarril estudio
Ferrocarril estudio soterrado
Calles estudio
Otras calles
Curva de nivel
Túneles
Area de estudio
DISTRIBUCIÓN DE MINUTA
MÁLAGA
COLEGIO PUBLICO PABLO RUIZ PICASSO
COLEGIO PÚBLICO PREESCOLAR ADELFA
SAN JOSE DE CALASANZ
COLEGIO PÚBLICO PREESCOLAR GLORIA FUERTES
CENTRO COMERCIAL
POLIGONO ALAMEDA
Jardines de Picasso
INICIO DE PROYECTO
PARROQUIA SAN PEDRO
CALLE SANTA ELENA
CALLE RUBIO
CALLE ESPERANTO
CALLE HUESCAR
CALLE COMPOSITOR
CALLE RIOS ROSAS
CALLE RICARDO
CALLE CRISTIAN
CALLE ARMENGUAL DE LA MOTA
CALLE HUERTA
CALLE AGUSTÍN
CALLE HILERA
AVENIDA DE ANDALUCÍA
Subterraneo
Mar
Por
Acceso
Entrada Subt.
Prk.
PROMOTOR
Agencia de Obra Pública de la Junta de Andalucía
CONSEJERÍA DE OBRAS PÚBLICAS Y VIVIENDA
CONSULTOR
PROSER
PROYECTOS Y SERVICIOS S.A.U.
CONSULTOR
cecor
TITULO DEL PROYECTO
Estudio de ruido y vibraciones del proyecto de trazado de la prolongación de la Línea 2 del metro de Málaga.
TRAMO: GUADALMEDINA - HOSPITAL CIVIL (Málaga)
FECHA
FEBRERO 2014
DESIGNACIÓN
MAPA DE NIVELES SONOROS
SITUACIÓN OPERACIONAL.
FERROCARRIL + TRÁFICO RODADO. LDÍA
Escala
0 5 10 20 30 40 m
UNE A3 ORIGINALES
1:2000
Nº Plano
3.1
HOJA 1 DE 4

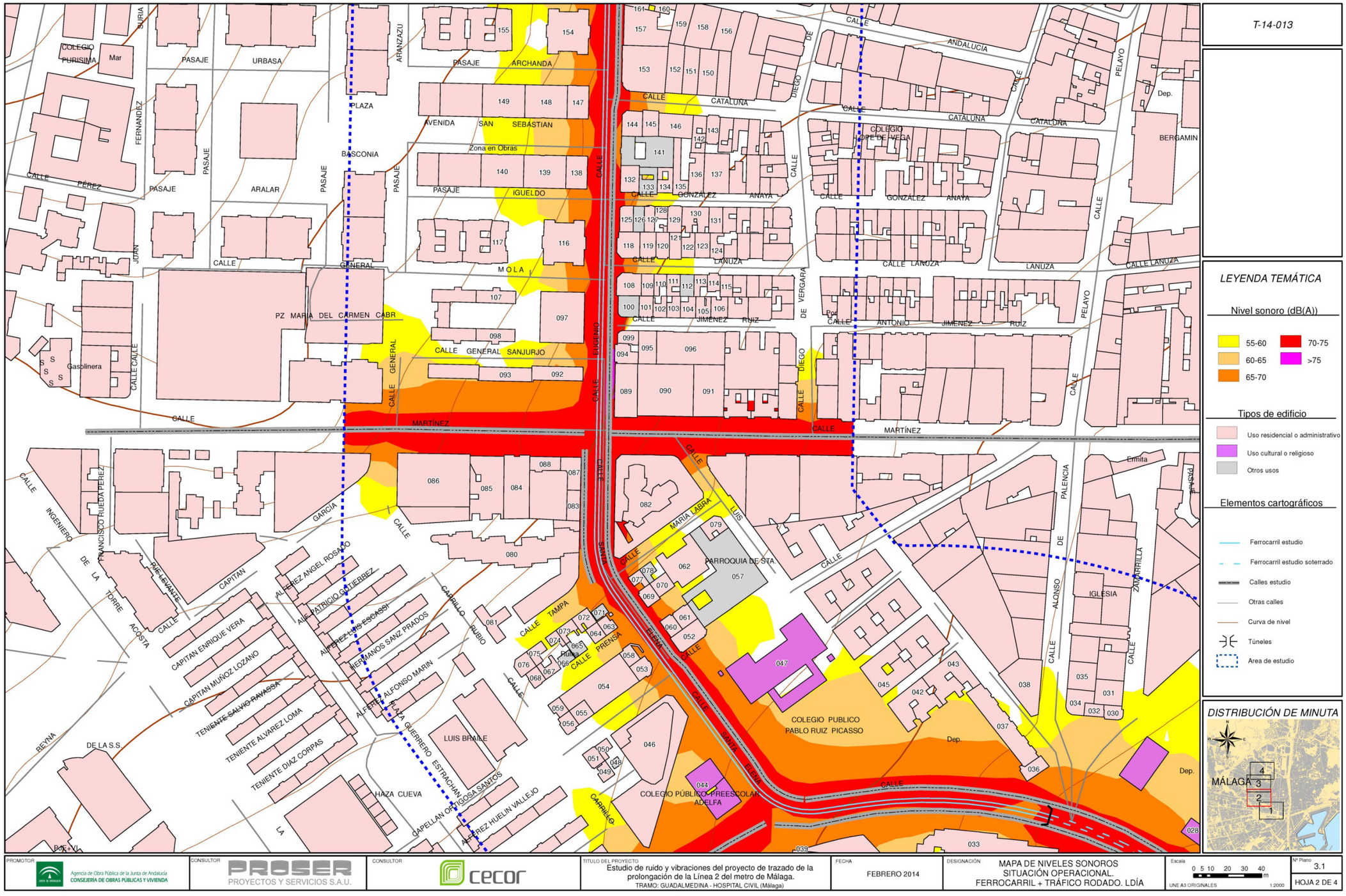
T-14-013
LEYENDA TEMÁTICA
Nivel sonoro (dB(A))
55-60
60-65
65-70
70-75
>75
Tipos de edificio
Uso residencial o administrativo
Uso cultural o religioso
Otros usos
Elementos cartográficos
Ferrocarril estudio
Ferrocarril estudio soterrado
Calles estudio
Otras calles
Curva de nivel
Túneles
Area de estudio
DISTRIBUCIÓN DE MINUTA
MÁLAGA
PROMOTOR
Agencia de Obra Pública de la Junta de Andalucía
CONSEJERÍA DE OBRAS PÚBLICAS Y VIVIENDA
CONSULTOR
PROSER
PROYECTOS Y SERVICIOS S.A.U.
CONSULTOR
cecor
TITULO DEL PROYECTO
Estudio de ruido y vibraciones del proyecto de trazado de la prolongación de la Línea 2 del metro de Málaga.
TRAMO: GUADALMEDINA - HOSPITAL CIVIL (Málaga)
FECHA
FEBRERO 2014
DESIGNACIÓN
MAPA DE NIVELES SONOROS
SITUACIÓN OPERACIONAL.
FERROCARRIL + TRÁFICO RODADO. LDÍA
Escala
0 5 10 20 30 40 m
UNE A3 ORIGINALES
1:2000
Nº Plano
3.1
HOJA 2 DE 4

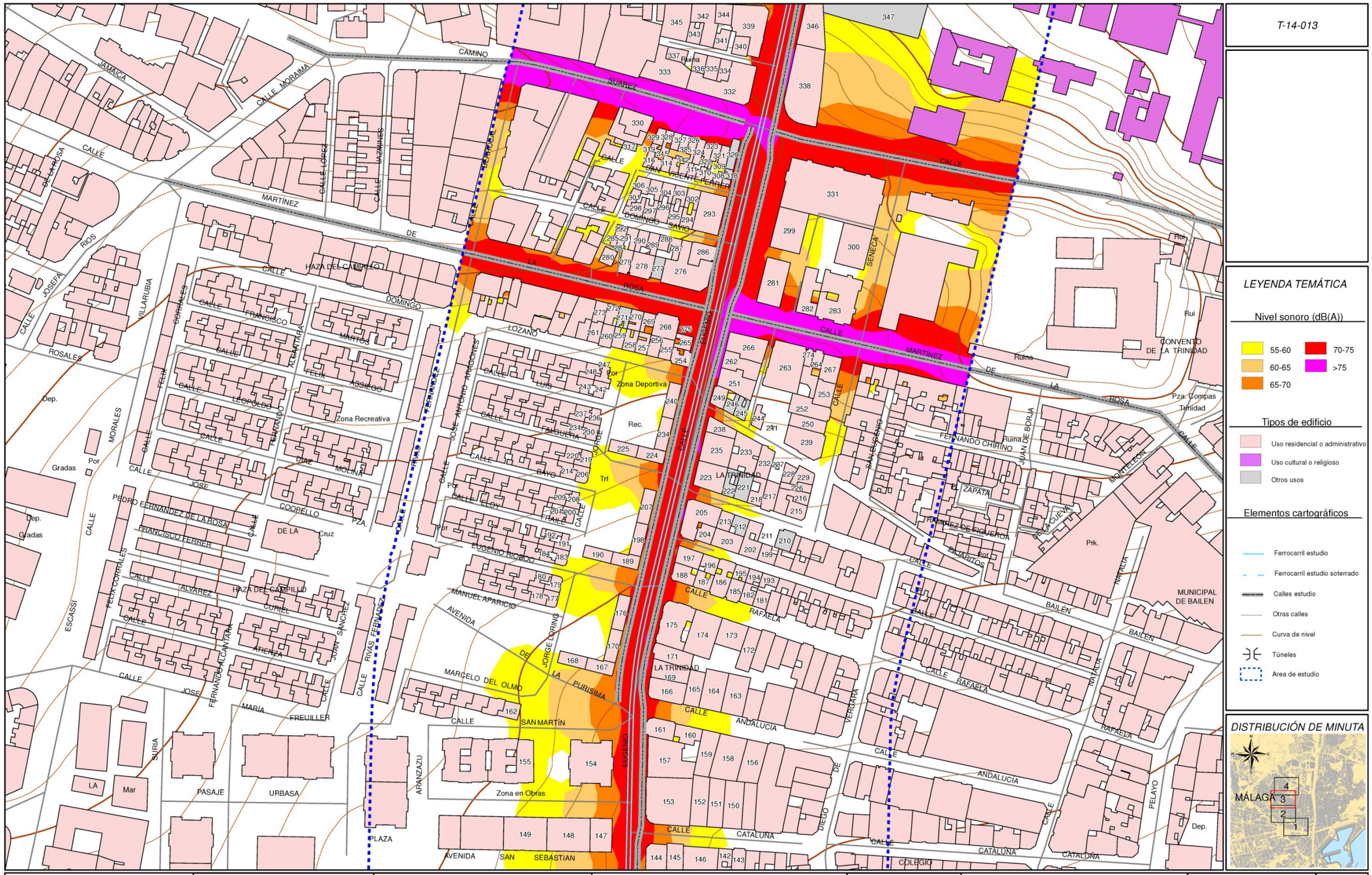

PROMOTOR	CONSULTOR	CONSULTOR	TITULO DEL PROYECTO	FECHA	DESIGNACIÓN	Escala	Nº Plano
Agencia de Obra Pública de la Junta de Andalucía CONSEJERÍA DE OBRAS PÚBLICAS Y VIVIENDA	PROSER PROYECTOS Y SERVICIOS S.A.U.	cecor	Estudio de ruido y vibraciones del proyecto de trazado de la prolongación de la Línea 2 del metro de Málaga. TRAMO: GUADALMEDINA - HOSPITAL CIVIL (Málaga)	FEBRERO 2014	MAPA DE NIVELES SONOROS SITUACIÓN OPERACIONAL. FERROCARRIL + TRÁFICO RODADO. LDÍA	0 5 10 20 30 40 m UNE A3 ORIGINALES 1:2000	3.1 HOJA 3 DE 4

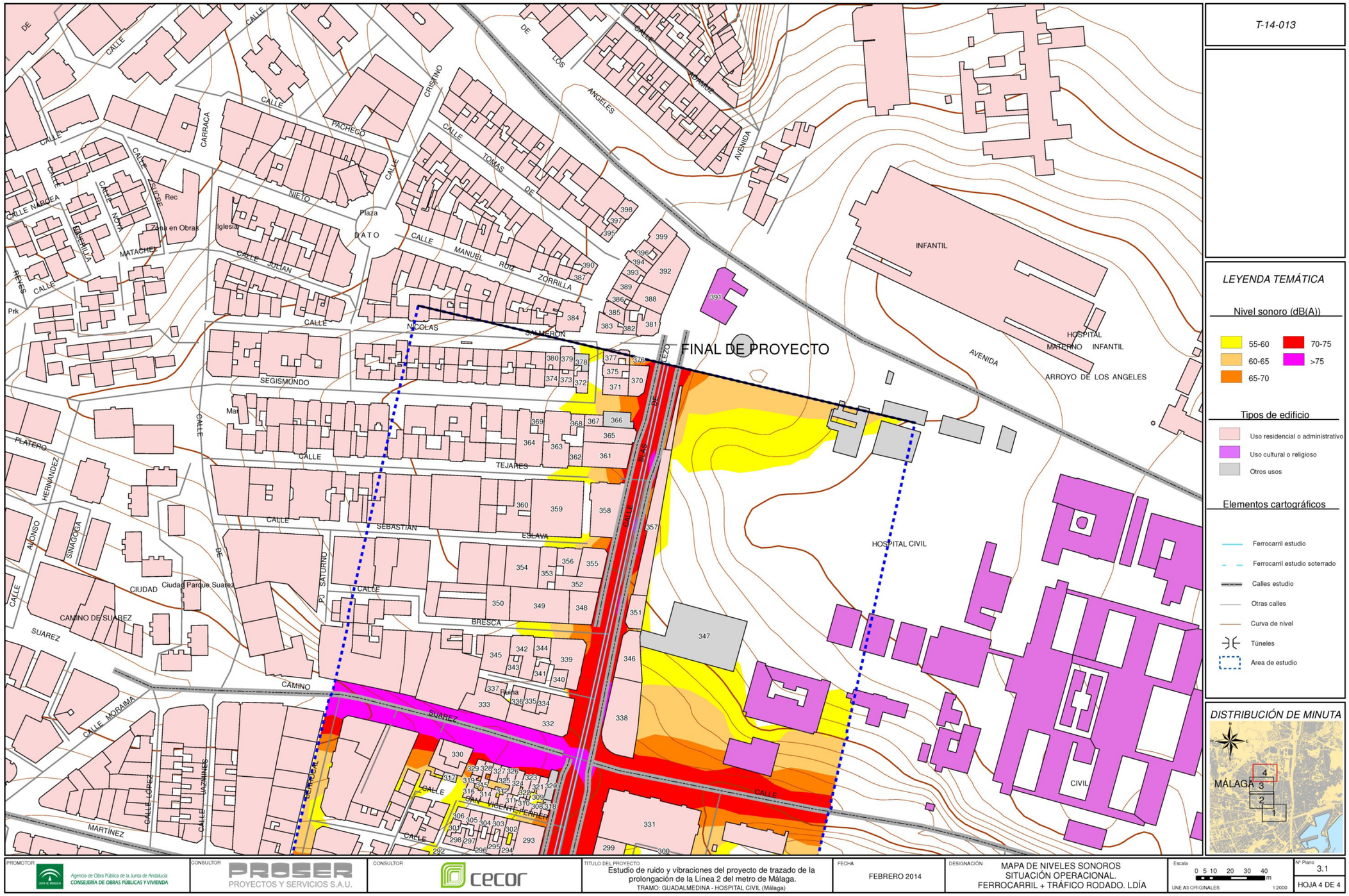
T-14-013
FINAL DE PROYECTO
HOSPITAL CIVIL
INFANTIL
HOSPITAL MATERNO INFANTIL
ARROYO DE LOS ANGELES
AVENIDA
CALLE
LEYENDA TEMÁTICA
Nivel sonoro (dB(A))
55-60
60-65
65-70
70-75
>75
Tipos de edificio
Uso residencial o administrativo
Uso cultural o religioso
Otros usos
Elementos cartográficos
Ferrocarril estudio
Ferrocarril estudio soterrado
Calles estudio
Otras calles
Curva de nivel
Túneles
Area de estudio
DISTRIBUCIÓN DE MINUTA
MÁLAGA
PROMOTOR
Agencia de Obra Pública de la Junta de Andalucía
CONSEJERÍA DE OBRAS PÚBLICAS Y VIVIENDA
CONSULTOR
PROSER
PROYECTOS Y SERVICIOS S.A.U.
CONSULTOR
cecor
TITULO DEL PROYECTO
Estudio de ruido y vibraciones del proyecto de trazado de la prolongación de la Línea 2 del metro de Málaga.
TRAMO: GUADALMEDINA - HOSPITAL CIVIL (Málaga)
FECHA
FEBRERO 2014
DESIGNACIÓN
MAPA DE NIVELES SONOROS
SITUACIÓN OPERACIONAL.
FERROCARRIL + TRÁFICO RODADO. LDÍA
Escala
0 5 10 20 30 40 m
UNE A3 ORIGINALES
1:2000
Nº Plano
3.1
HOJA 4 DE 4