

III
ACTIVIDADES
DE URGENCIA

ANUARIO ARQUEOLÓGICO
DE ANDALUCÍA / 1988

ANUARIO ARQUEOLOGICO DE ANDALUCIA 1988
ACTIVIDADES DE URGENCIA
INFORMES Y MEMORIAS



ANUARIO ARQUEOLOGICO DE ANDALUCIA 88. III
Actividades de Urgencia. Informes y Memorias

© *de la presente edición*: CONSEJERIA DE CULTURA Y MEDIO AMBIENTE DE LA JUNTA DE ANDALUCIA
Dirección General de Bienes Culturales

Abreviatura: AAA'88. III

Coordinación: Anselmo Valdés y Amalia de Góngora
Maquetación: Nieva Capote, Cristina Peralta y José L. Márquez
Fotomecánica: Día.
Fotocomposición: Sevilla Equipo 28, S.A.
Colaboración: Isabel Lobillo e Ignacio Capote
Impresión y encuadernación: Tf Sevilla-Madrid

Es una realización Sevilla EQUIPO 28

ISBN: 84-87004-11-3 (Obra completa)
ISBN: 84-87004-14-8 (Tomo III)
Depósito Legal: SE-1920-1990

INDICE

ACTIVIDADES ARQUEOLOGICAS DE URGENCIA.....	5	EXCAVACION ARQUEOLOGICA DE URGENCIA EN "LAS ERAS DEL PAJARO" UBEDA, JAEN.....	139
MEMORIA DE LA EXCAVACION DE URGENCIA EN CABECICO DE PARRA DE ALMIZARAQUE (CUEVAS DE ALMANZORA, ALMERIA).....	7	<i>Rafael Lizcano Prestel, Narciso Zafrá de la Torre</i>	
<i>José Luis López Castro, Concepción San Martín Montilla, Trinidad Escoriza Mateu</i>		PROSPECCION CON SONDEOS ESTRATIGRAFICOS EN ERMITA DE LA VIRGEN DE LA ENCINA (BAÑOS DE LA ENCINA, JAEN). INFORME PRELIMINAR.....	148
EXCAVACION ARQUEOLOGICA DE URGENCIA EN LA NECROPOLIS HISPANO-MUSULMANA DE PUERTA PURCHENA, ALMERIA 1988.....	12	<i>Concepción Choclán Sabina, Cristóbal Pérez Bareas</i>	
<i>Francisco Miguel Alcaraz Hernández</i>		EXCAVACION DE URGENCIA EN EL CERRO DEL ESPINO, (TORREDEL-CAMPO-JAEN). 1988.....	157
INTERVENCION ARQUEOLOGICA DE URGENCIA EN LAS CALLES LICEO-POSADA DEL MAR. ALMERIA 1988	20	<i>Concepción Choclán Sabina</i>	
<i>Francisco Miguel Alcaraz Hernández</i>		PROSPECCION ARQUEOLOGICA SUPERFICIAL EN EL TERMINO MUNICIPAL DE MARMOLEJO (JAEN).....	164
EXCAVACION DE URGENCIA EN VILLARICOS, CUEVAS DEL ALMANZORA, ALMERIA 1988.....	26	<i>José Luis Serrano Peña, Bartolomé E. Coba González, Carmen Rísquez Cuenca, Salvador Montilla Pérez</i>	
<i>Francisco Miguel Alcaraz Hernández</i>		PROSPECCION ARQUEOLOGICA SUPERFICIAL DE URGENCIA EN TORNO A LAS CARRETERAS NACIONALES 321 (UBEDA-MALAGA) Y 324 (CORDOBA-ALMERIA).....	167
EXCAVACIONES DE URGENCIA EN "MACAEL VIEJO" (MACAEL, ALMERIA)	30	<i>Juan Carlos Castillo Armenteros, José Luis Castillo Armenteros, José Carlos Lara Jiménez, María del Mar Marín García, María del Carmen Pérez Martínez</i>	
<i>Gabriel Martínez Fernández, Antonio Gómez Becerra</i>		PROSPECCION POR VIA DE URGENCIA EN EL TERMINO MUNICIPAL DE LA CAROLINA (JAEN).....	173
UN EJEMPLO (¿SINGULAR?) DE EVOLUCION URBANA DE ALMERIA. EXCAVACIONES ARQUEOLOGICAS EN LA C/ GERONA.....	39	<i>José Castilla Segura, Victoria Ruiz Sánchez</i>	
<i>José Luis García López</i>		TERCERA FASE DE INTERVENCION EN EL BAÑO DEL NARANJO (JAEN, 1988).....	177
ESTUDIO PRELIMINAR DE LA CERAMICA ISLAMICA DE CASINAS (ARCOS DE LA FRONTERA, CADIZ). CAMPAÑA DE 1988.....	54	<i>Vicente Salvatierra Cuenca, Juan Carlos Castillo Armenteros</i>	
<i>Francisco Cavilla Sánchez-Molero, Carmen Aranda Linares</i>		MEMORIA DE ACTUACION ARQUEOLOGICA URBANA EN EL CASTILLO DE ARJONILLA.....	182
LA CERAMICA ISLAMICA DE BARBESULA (SAN ROQUE, CADIZ). APUNTES SOBRE LAS PRODUCCIONES ALMOHADES DEL SUROESTE PENINSULAR	64	<i>Francisco Nocete Calvo</i>	
<i>Francisco Cavilla Sánchez-Molero</i>		EXCAVACION ARQUEOLOGICA DE URGENCIA EN EL ENTORNO DEL CASTILLO DE BAÑOS DE LA ENCINA (JAEN).....	191
EXCAVACIONES DE URGENCIA EN EL BARRIO ALTO DE BENAOCÁZ (CADIZ).....	71	<i>José Luis Castillo Armenteros, José Carlos Lara Jiménez, Concepción Choclán Sabina</i>	
<i>Luis Javier Guerrero Misa</i>		EXCAVACIONES ARQUEOLOGICAS EN EL ASENTAMIENTO DE "LA CAMPIÑA". MARMOLEJO, JAEN.....	197
LA NECROPOLIS PREHISTORICA DEL CERRO DE LA CASERIA, ALCALA DEL VALLE (CADIZ).....	78	<i>Manuel Molinos, José Luis Serrano, Bartolomé Coba</i>	
<i>Federico Martínez Rodríguez, Carlos Pereda Acien</i>		EXCAVACIONES DE URGENCIA EN EL PASEO DE LAS MURALLAS DE BAEZA (JAEN).....	204
TORRE MELGAREJO, UN SEPULCRO DE INHUMACION COLECTIVA EN LOS LLANOS DE CAULINA (JEREZ, CADIZ).....	84	<i>Narciso Zafrá de la Torre, Juan Carlos Castillo Armenteros</i>	
<i>Rosalía González Rodríguez, José Ramos Muñoz</i>		MORRON DE GUADAHORNILLOS (BEAS DE SEGURA, JAEN). UNA ACTUACION DE URGENCIA SIN SONDEO ARQUEOLOGICO.....	211
EXCAVACIONES ARQUEOLOGICAS DE URGENCIA EN LAS OBRAS DEL ALCANTARILLADO DE LA CALLE CONDESA VILLAFUENTE BERMEJA. EXTRAMUROS DE CADIZ. SECTOR I: NECROPOLIS FENICIO-PUNICA.....	99	<i>Francisco Nocete Calvo</i>	
<i>Lorenzo Perdigones Moreno, Angel Muñoz Vicente, Miguel Angel Saenz Gómez</i>		EXCAVACIONES DE URGENCIA EN LAS TERMAS ROMANAS DE SANTA MARIA (ANTEQUERA, MALAGA). CAMPAÑA DE 1988.....	220
EXCAVACIONES ARQUEOLOGICAS DE URGENCIA EN LOS HORNOS PUNICOS DE TORRE ALTA. SAN FERNANDO, CADIZ.....	106	<i>Rafel Atencia Páez, Manuel Romero Pérez, Isabel Elvira Rueda Rodríguez</i>	
<i>Lorenzo Perdigones Moreno, Angel Muñoz Vicente</i>		SONDEO EN CERRO CERROSO (MALAGA).....	227
IV CAMPAÑA DE EXCAVACIONES ARQUEOLOGICAS EN LA NECROPOLIS ROMANA DE CARISSA-AURELIA (ESPERA-BORNOS-CADIZ).....	113	<i>Carmen Peral, Carmen Iñiguez, Bartolomé Mora</i>	
<i>María Luisa Lavado Florido, Lorenzo Perdigones Moreno</i>		PROSPECCIONES ARQUEOLOGICAS EN LA CUENCA DEL GUADALHORCE (MALAGA).....	232
SONDEO ESTRATIGRAFICO EN EL SOLAR Nº 3 DE LA CALLE LA FUENTE (HUELVA).....	120	<i>Angel Recio Ruiz</i>	
<i>Jesús Fernández Jurado, José María García Rincón</i>		EL DOLMEN DEL CERRO DE LA CRUZ BLANCA. EL BURGO-MALAGA.....	236
INFORME SONDEO ARQUEOLOGICO SOLAR RITA LUNA-PULIDERO.....	122	<i>Fernando Villaseca Díaz, Antonio Garrido Luque</i>	
<i>Carmen Peral Bejarano, Inés Fernández Guirado</i>		INFORME SOBRE LAS ACTIVIDADES ARQUEOLOGICAS REALIZADAS EN EL YACIMIENTO ROMANO DENOMINADO "ENTORNO DEL CASTILLO DE LA DUQUESA" MANILVA-MALAGA (1987-1989).....	240
YACIMIENTOS EN TRAVERTINOS: LOS CASOS DE ALAJAR Y ZUFRE EN LA SIERRA DE HUELVA (PROSPECCION GEOARQUEOLOGICA, 1988).....	133	<i>Fernando Villaseca Díaz</i>	
<i>Francisco Borja Barrera, Francisco Gómez Toscano</i>			

HALLAZGOS ARQUEOLOGICOS DE EPOCA ROMANA EN CALLE CERROJO (MALAGA).....	241	EXCAVACION DE URGENCIA EN LA CUEVA ARTIFICIAL DE LOS CORRALONES (GILENA, SEVILLA).....	374
<i>Bartolomé Mora Serrano</i>		<i>Encarnación Rivero Galán, Rosario Cruz-Auñón Briones</i>	
ALGUNAS CONSIDERACIONES EN TORNIO AL YACIMIENTO "CERRO SANCHEZ" (SIERRA DE YEGUAS, MALAGA).....	245	INFORME DE LA PROSPECCION ARQUEOLOGICA SUPERFICIAL DEL TERMINO MUNICIPAL DE AZNALCAZAR (SEVILLA).....	377
<i>F. Javier Medianero Soto, J. Carlos Tellería Sebastián</i>		<i>Sandra Rodríguez de Guzmán Sánchez, Pilar Cáceres Misa</i>	
EXCAVACIONES ARQUEOLOGICAS DE URGENCIA PRACTICADAS EN EL HUERTO DE LAS DESCALZAS, C/ ARCOLLON. CARMONA, SEVILLA.....	251	ACTUACION ARQUEOLOGICA EN EL SOLAR DE LA CALLE SAN VICENTE Nº 79-81-83 (SEVILLA).....	382
<i>R. Cardenete, R. Lineros</i>		<i>José Escudero Cuesta, César N. Rodríguez Achútegui</i>	
EXCAVACIONES ARQUEOLOGICAS DE URGENCIA EN EL SOLAR DE LA C/ HIGUERAL 2, CARMONA (SEVILLA).....	257	INTERVENCION ARQUEOLOGICA DE URGENCIA EN "LA TORRE DEL AGUA" (OSUNA, SEVILLA).....	386
<i>R. Cardenete, M.T. Gómez, R. Lineros, I. Rodríguez</i>		<i>Jesús de la Ascensión Salas Alvarez, Juan Antonio Pérez Rangel</i>	
EXCAVACIONES ARQUEOLOGICAS DE URGENCIA PRACTICADAS EN EL SOLAR Nº 2 C/ BARBACANA ALTA. CARMONA, SEVILLA.....	264	LA CAMPAÑA DE 1988 EN EL ANTIGUO NOVICIADO DE SAN LUIS. SEVILLA.....	392
<i>R. Cardenete, R. Lineros</i>		<i>Antonio Gómez Martín</i>	
EXCAVACIONES ARQUEOLOGICAS DE URGENCIA EN EL SOLAR DE LA C/ GENERAL FREIRE S/N. SEVILLA.....	271	LA TUMBA ROMANA DE ORIPPO: DOS HERMANAS (SEVILLA).....	397
<i>R. Cardenete, M.T. Gómez, A. Jiménez, R. Lineros, I. Rodríguez</i>		<i>Carlos Romero Moragas, José Escudero Cuesta</i>	
NECROPOLIS DE CUEVAS ARTIFICIALES EN MONTEGIL (MORON DE LA FRONTERA, SEVILLA).....	279	EL CASTILLO DE ALCAIA DE GUADAIRA. CAMPAÑA DE 1988.....	403
<i>R. Cruz-Auñón Briones, E. Rivero Galán</i>		<i>Rafael Fernández Ruiz, Manuel Vera Reina</i>	
EXCAVACION DE URGENCIA DE UNA ESTRUCTURA SILIFORME DE ENTERRAMIENTO EN EL CORTIJO DE MARIA LUISA (CANTILLANA, SEVILLA)	283	EXCAVACIONES ARQUEOLOGICAS EN LA CALLE MARMOLES Nº 9: LA PROBLEMÁTICA DEL SECTOR.....	407
<i>Isabel E. Santana Falcón</i>		<i>José Escudero Cuesta, Manuel Vera Reina</i>	
PROSPECCION ARQUEOLOGICA SUPERFICIAL EN LA PROVINCIA DE SEVILLA.....	286	ACTUACIONES ARQUEOLOGICAS EN EL CASTILLO DE MORON DE LA FRONTERA (SEVILLA). CAMPAÑA DE 1988. LAS TECNICAS CONSTRUCTIVAS.....	411
<i>Marcos A. Hunt Ortiz</i>		<i>Manuel Vera Reina, Rafael Fernández Ruiz</i>	
ACTUACIONES DE URGENCIA EN GILENA, 1988.....	292	EXCAVACION EN LA CALLE MIGUEL DE CERVANTES NUM. 3. ECIIJA. (SEVILLA) 1988.....	418
<i>Antonio de la Hoz Gándara</i>		<i>Ignacio Rodríguez Temiño</i>	
PROSPECCION ARQUEOLOGICA SUPERFICIAL DEL TERMINO MUNICIPAL DEL RUBIO (SEVILLA).....	299	EXCAVACION EN LAS CALLES FRANCISCO NUM. 15 Y 17 Y MORTEGINA NUM. 7 Y 9. ECIIJA. SEVILLA.....	424
<i>Juan Manuel Vargas Jiménez, Ana S. Rojo Salas, Francisco Sierra Alonso</i>		<i>Esther Núñez Pariente de León</i>	
PROSPECCION ARQUEOLOGICA SUPERFICIAL DEL T.M. DE GILENA (SEVILLA).....	306	EXCAVACION EN LA NECROPOLIS DEL CERRO DE LAS BALAS. ECIIJA.....	429
<i>Ana S. Romo Salas, Francisco Sierra Alonso, Juan Manuel Vargas Jiménez</i>		<i>Esther Núñez Pariente de León, Jesús Muñoz Tinoco</i>	
RESUMEN DE LA MEMORIA DE LAS EXCAVACIONES ARQUEOLOGICAS EFECTUADAS EN LORA DE ESTEPA (SEVILLA) DURANTE 1988.....	315	INTERVENCIONES ARQUEOLOGICAS EN ECIIJA (SEVILLA) 1988.....	434
<i>Luis Javier Guerrero Misa, José María Juárez Martín</i>		<i>Ignacio Rodríguez Temiño, Esther Núñez Pariente de León</i>	
LA NECROPOLIS DE LA MATA DE LAS PILAS Y DE LA COOPERATIVA OLIVARERA DE LORA DE ESTEPA (SEVILLA).....	323		
<i>Luis Javier Guerrero Misa, José María Juárez Martín</i>			
PROSPECCIONES SISTEMATICAS EN LA ANTIGUA CELTI (PEÑAFLOR, LA VIÑA) EN 1987 Y 1988.....	327		
<i>Simon Keay, José Remesal, John Greighton, David Jordan</i>			
ANALISIS ARQUEOLOGICO DEL MONASTERIO DE SAN JERONIMO DE BUENAVISTA. SEVILLA.....	335		
<i>Florentino Pozo Blázquez, Miguel Angel Tabales Rodríguez</i>			
PROSPECCION ARQUEOLOGICA SUPERFICIAL DEL TERMINO MUNICIPAL DE ESTEPA (SEVILLA).....	340		
<i>José María Juárez Martín</i>			
PROSPECCION ARQUEOLOGICA SUPERFICIAL DE LOS TERRENOS AFECTADOS POR LA PRESA "JOSE TORAN" EN EL TERMINO MUNICIPAL DE PUEBLA DE LOS INFANTES (SEVILLA).....	345		
<i>Reyes Ojeda Calvo, Isabel Santana Falcón, Antonio García Gómez</i>			
EXCAVACIONES DE URGENCIA EN EL YACIMIENTO CALCOLITICO DE VALENCINA DE LA CONCEPCION (SEVILLA).....	354		
<i>T. Murillo Díaz, R. Cruz-Auñón Briones, V. Hurtado Pérez</i>			
EXCAVACIONES ARQUEOLOGICAS EN EL CASTILLO DE ALANIS DE LA SIERRA (SEVILLA). CAMPAÑA DE 1988.....	360		
<i>César N. Rodríguez Achútegui, Angeles M. Latorre Ensellem, Pilar Fernández Navas</i>			
INTERVENCION ARQUEOLOGICA DE URGENCIA EN LA FINCA "LA RUBIA". ALANIS DE LA SIERRA (SEVILLA).....	367		
<i>César N. Rodríguez Achútegui, Florentino Pozo Blázquez</i>			

ACTIVIDADES
ARQUEOLOGICAS
DE URGENCIA

INTERVENCIONES ARQUEOLÓGICAS EN ECIJA (SEVILLA). 1988

IGNACIO RODRIGUEZ TEMIÑO
ESTHER NUÑEZ PARIENTE DE LEON

INTRODUCCION

El equipo que trabajó en Ecija durante el año 1988, se articuló aprovechando tres medios: el P.E.R., que cubrió la mitad del año; un Centro Homologado de Arqueología durante los seis meses restantes, dentro de un programa de Formación Profesional Alternativa, sufragado con fondos comunitarios y municipales y, por último, la figura del Arqueólogo Municipal dentro del Área de Urbanismo del Excmo. Ayuntamiento, embrión de un futuro Servicio Municipal de Arqueología, actualmente (1990) asumido por el Módulo de Arqueología de la Escuela-Taller de Ecija.

Con ello, el equipo habitual (dos arqueólogos) de los años anteriores amplió su plantilla y, por tanto, la capacidad de diversificación en el trabajo.

Asimismo, siguiendo la línea marcada en años anteriores, se continuó recibiendo financiación privada, dirigida ésta al pago de mano de obra y de medios mecánicos.

INTERVENCIONES

c/ San Francisco, 15, 17 y en c/ Mortecina 7 y 9 (fig. 1:1). Se realizó una excavación en ambos solares entre los días 9 de noviembre de 1987 a 17 de febrero de 1988. Como resultado, se obtuvo la planta

LAM. I. Excavación en la *c/ Fernández Pintado 6-8*. Planta de estructuras del corte D.
LAM. II. Ronda de S. Benito, fase II; vista lateral de la tumba.



parcial de una casa de atrio de época romana con reutilización posterior como área de enterramientos¹.

c/ Rinconada, 8 (fig. 1:2). El solar se encuentra situado al exterior de la Puerta de Osuna, en un sector afectado por el cauce del arroyo Matadero, con lo cual su colmatación ha sido reciente. La intervención se limitó a la supervisión de los pozos de cimentación, siendo el resultado negativo.

c/ Miguel de Cervantes, 3 (fig. 1:3). Se realizó una excavación de urgencia a petición de la Comisión Local de Defensa del Patrimonio, como resultado de la cual, apareció el extremo Norte de foro de la colonia. De igual modo, se documentaron arqueológicamente las estructuras emergentes del Hospital de Niños Expósitos².

c/ Santa Florentina, s/n (fig. 1:4). El solar se sitúa en el marco noroccidental de la ciudad, dentro del recinto intramuros, frente al convento de Santa Florentina. La intervención se limitó a un sondeo estratigráfico en el que se documentó una estructura de ladrillos perteneciente a una casa del s. XIX. Bajo este nivel, apareció el manto freático. Posteriormente, los propietarios decidieron sustituir la cimentación de pozos por otra de losa armada, con nula incidencia en los estratos subyacentes, con lo cual dio por concluida la intervención.

c/ Platerías, 6 (fig. 1:5). El solar objeto de la intervención se encuentra en los alrededores del área forense. La intervención se desarrolló fundamentalmente dentro del año 1989, por lo que dejaremos para el próximo Anuario su exposición detallada.

c/ Del Carmen, 29 (fig. 1:6). Situada extramuros de la ciudad, en un área de aparición dispersa de tumbas, nos limitamos a un control de los pozos de cimentación, sin resultados positivos.

c/ Torcal, 16 (fig. 1:7). El solar se encuentra situado en el cerro del Picadero, donde se halla el enclave prerromano de la ciudad. No obstante, la nula incidencia de la construcción allí proyectada sobre las capas subyacentes, impidió que pudiese efectuarse excavación alguna. La mayor parte del solar, aún libre, ha sido catalogada en el Plan Especial de Protección y Reforma y Catálogo de Ecija como de interés y protección preferente.


Casino Artesano (fig. 1:8). La intervención fue motivada por unas obras de acondicionamiento del edificio que alberga dicha asociación.

LAM. III. Ronda de S. Benito, fase II; vista parcial de la tumba, con el ajuar de su interior.





LAM. IV. Ronda de S. Benito, fase II; estructura interior de la tumba.
LAM. V. Lápida romana.



ción. Se practicaron tres pozos de cimentación, adecuándose la actuación arqueológica al control de los mismos. Desgraciadamente, estos no llegaron a niveles de interés.

Puente de Hierro (fig. 1:9). Se controlaron remociones de tierra en los entornos de una *villa* de época imperial, sin resultados positivos.

Polígono El Limero (fig. 1:10). En este sector alejado de la ciudad, se desarrolló un polígono para naves industriales, y ante la posibilidad de que el cinturón de necrópolis lo afectase, se sometieron a inspección las remociones de tierra de las primeras construcciones. No obstante, en ningún caso los resultados fueron positivos, por lo que se decidió quitar la cautela arqueológica en esa zona.

Ronda de los Toreros, s/n (fig. 1:11). Situada en el entorno de la plaza de toros-donde se enclavó el anfiteatro-, todo este sector fue sometido a cautelas arqueológicas, pero los resultados fueron negativos.

c/Padilla a c/Cava (fig. 1:12). El solar objeto de la intervención se ubicaba en la franja donde estuvo la cava de la muralla medieval. La estratigrafía documentó la secuencia de colmatación de la misma a lo largo de los siglos XIV a XVII aproximadamente, no apareciendo estructura alguna.

c/Fernández Pintado, 6-8 (fig. 1:13) (figs 2, 3 y 4). El solar tiene 1300 m². y la actuación se llevó a cabo entre los días 13 de junio a 19 de julio. Se realizaron cuatro sondeos estratigráficos (fig. 2).

El primero de forma manual, y los restantes, con medios mecánicos hasta una cota oscilante entre los -2,00/-2,50 mts.

La secuencia estratigráfica no apareció dividida en estratos homogéneos, sino que a partir de -1,20/-1,50 mts., en los sitios sondeados,

aparecen bolsadas de tierra de tonos grisáceos, bastante amplias y sin distinciones internas. Esto es debido a la profunda labor de rebusca y destrucción llevada a cabo durante la Edad Media. De forma que no se aprecian los niveles habituales, con estructuras parasitarias, sobre las estructuras romanas.

La cuadrícula A midió 4 x 4,60 mts. La estructura más singular de las aparecidas fue un posible pavimento de época romana, en el nivel III (fig. 3), formado a base de ladrillos, sin disposición aparente, hincados en la tierra virgen e inclinados, presentando, por tanto, las aristas en la parte superior; no se vio ninguna delimitación muraria.

El corte B se efectuó de 4 x 4 mts. La secuencia estratigráfica presenta características similares a las anteriormente señaladas, hallándose la tierra virgen a los -3,90 mts. Sólo entregó de interés los restos de una cimentación, hecha a base de piedras de tipos y medidas diferentes, a la cota de -3,26 mts., limitando al norte con una capa de albero apisonado para regulación del terreno, a una cota de -3,33 mts.

Del corte C, de 4 x 4 mts., lo único a destacar es un pavimento de guijarros, con un acusado buzamiento hacia el Norte, continuado por una capa de albero cortada por una cimentación moderna.

FIG. 2. Excavación en la c/ Fernández Pintado 6-8. Plano del solar con la ubicación de los sondeos.

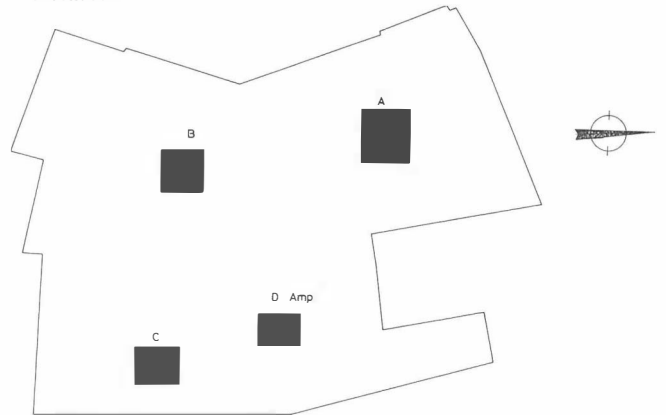
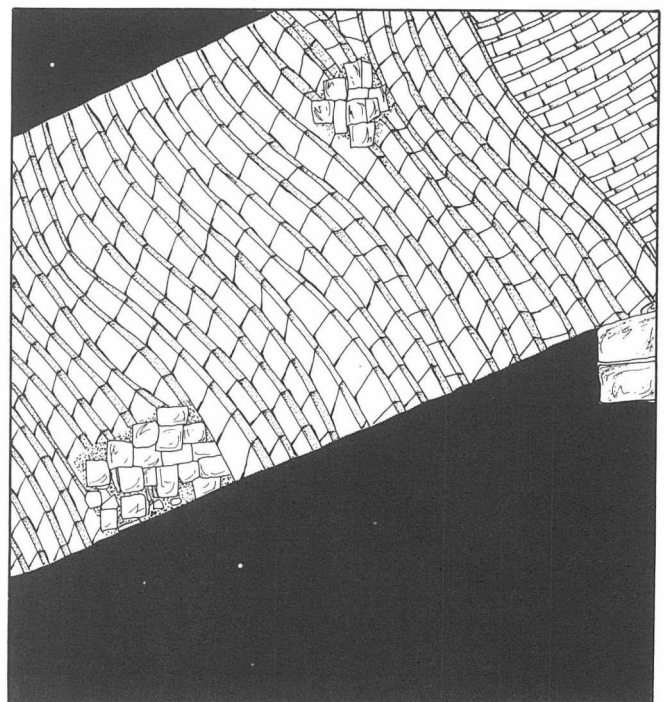


FIG. 3. Excavación en la c/ Fernández Pintado 6-8. Nivel 3.



ESTRUCTURA del CORTE "A"



En el corte D -3 x 4 mts.-, destacan dos muros de buena factura, con fábrica de sillares de arenisca, trabados con ladrillos recibidos con argamasa enmarcando un pavimento de ladrillos, cuyo límite NE no queda definido por ningún tipo de cerramiento. También aparecieron en este sondeo un trozo de columna y cornisa, ambos de mármol.

Ronda de S. Benito, fase 2 (fig. 1;14). El solar se ubica en la carretera de salida hacia Osuna. El origen de la intervención fue la denuncia, por parte del aparejador de la obra, D. Andrés García, de la aparición de uno de los pozos de cimentación de grandes fragmentos de plomo, pertenecientes a un sarcófago de época romana totalmente destruido. Se comenzó entonces la supervisión de las subestructuras en el solar, en el curso de la cual se excavó una tumba de ladrillos.

Esta se componía de una estructura rectangular de ladrillos en seis filas de altura, con cobertura de ladrillos y *tegulae* en la cabecera; a los pies de la estructura, hallamos una boca de ánfora, del tipo Beltrán IIB. Las dimensiones eran de 1,80 mts. de longitud y 0,70 mts. de anchura. Las medidas de los ladrillos son, por término medio, 28 x 16 x 5 cms. El rito fue la incineración practicada en el interior de la tumba, una vez depositado el ajuar.

Este consistía en dos vasos de t. sigillata hispánica del tipo Dr. 18; otro de similares características del tipo Dr. 27; un bol de imitación

de paredes finas con barbotina y tres ungüentarios de vidrio. Todo ello sugiere de momento una fecha aproximada del s. II d.C.

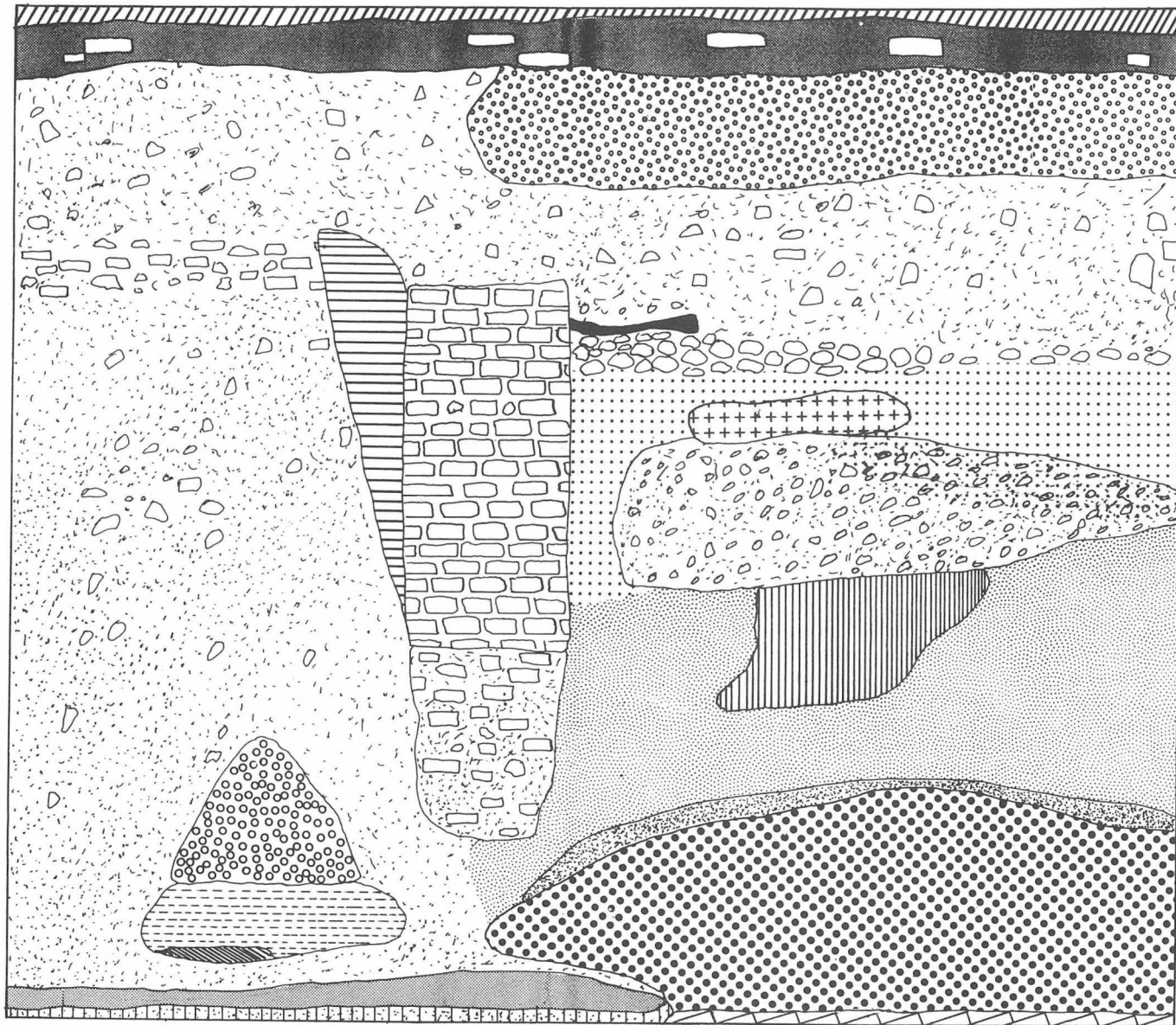
Independientemente de estas actuaciones dirigidas a controlar la actividad edilicia de la ciudad y, aprovechando la diversificación del equipo -que por vez primera contaba con un restaurador estable dentro del mismo-, se acometieron otras actuaciones en diversos campos con incidencia en el patrimonio arqueológico.

Así se elaboró un proyecto de restauración del arco mudéjar de la iglesia de Santa Cruz. Este proyecto contenía un estudio de la iglesia mudéjar, así como la restauración de las yeserías del arco. Desgraciadamente, la incompetencia de los ediles con responsabilidad sobre el asunto impidió que se llegase a ejecutar.

Mejor fortuna tuvieron los trabajos destinados a consolidar los pavimentos musivarios extraídos en anteriores excavaciones. Así se intervino en el mosaico representando El Rapto de Europa, excavado en 1985 en el solar de la calle S. Juan Bosco angular con Avendaño³, en el fragmento de otro rescatado en la intervención en 1987 de la calle Almenilla, ⁵y en el que actualmente se encuentra en la Sala Capitular del Excmo. Ayuntamiento, representando El Castigo de Dirce⁵.

A parte de ello, se intervino en el conjunto de piezas arqueológicas existentes en el atrio de la iglesia de Santa María. En primer lugar, se inventariaron y catalogaron, posteriormente se procedió a su limpieza. Por último, y ante la restauración del claustro, se elaboró

FIG. 4. Excavación en la c/ Fernández Pintado 6-8. Estratigrafía del perfil Este del corte A.



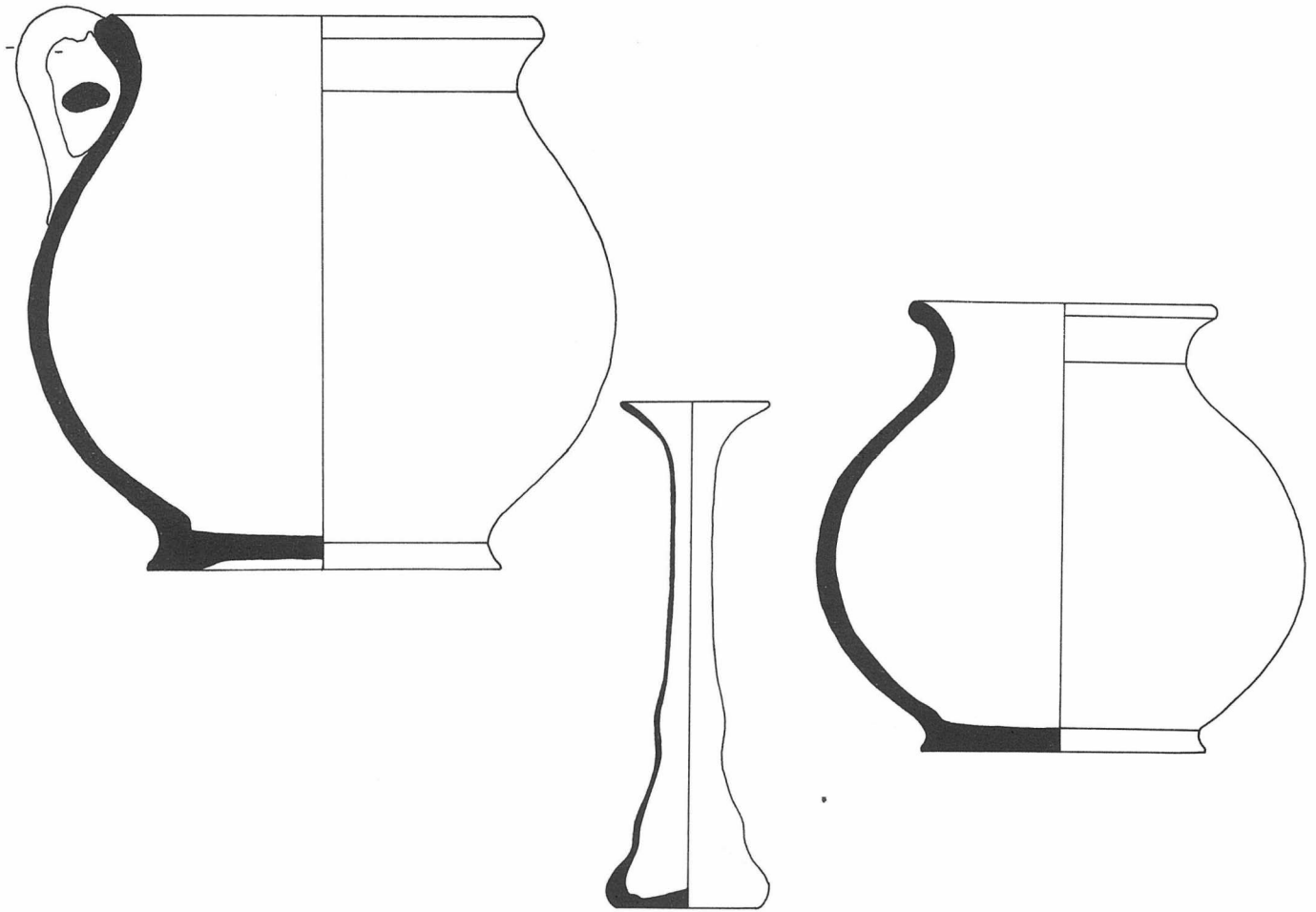


FIG. 5. Materiales completos de la tumba de la Ronda de S. Benito, fase II.

un pequeño proyecto para ordenar la reinstalación de las mismas con criterios pedagógicos. Pero de nuevo el desinterés por parte de los concejales del Ayuntamiento, dejó sin efecto el pliego de intenciones y propuestas contenidas en el proyecto.

También se procedió a prospectar el término municipal, con objeto de elaborar su carta arqueológica e incluirla en los espacios protegidos del Plan General de Ordenación Urbana de Ecija.

Cabe señalar, por último, el rescate de una lápida funeraria de época romana que se encontraba en las cercanías del río Genil, a unos kilómetros de Ecija, ante la denuncia efectuada por miembros de la policía local, con la siguiente inscripción: PETRONIA • C • I • IYDE • IN/F • P • XII • IN • A • P • X. Así como la compra y control de piezas arqueológicas de colecciones privadas.

Notas

¹Véase E. Núñez Pariente de León: *Excavación en c/ S. Francisco 15, 17 y c/ S. Francisco con vuelta a Mortecina. Ecija. Sevilla*, en este mismo volumen; I. Rodríguez Temiño. *La casa urbana hispanorromana en la colonia Augusta Firma Astigi*. «La casa urbana hispanorromana». Zaragoza, en prensa.

²Véase en este mismo volumen, I. Rodríguez Temiño: *Excavación en c/ Miguel de Cervantes, 3. Ecija (Sevilla)*. 1988.

³I. Rodríguez Temiño y E. Núñez Pariente de León: *Arqueología Urbana de Urgencia en Ecija (Sevilla)*, 1985. «A.A.A.'85/III», p. 322.

⁴I. Rodríguez Temiño: *Excavación en c/ Mas y Prat, 23 y Almenillas, 5. Ecija. Sevilla*. «A.A.A.'87/III», pp. 632 ss.

⁵J. Hernández, A. Sancho y F. Collantes de Terán: *Catálogo arqueológico y artístico de Sevilla y su provincia*. t. III. Sevilla, 1951, pp. 72 ss.