

ANUARIO  
ARQUEOLÓGICO  
DE  
ANDALUCÍA

1996

**ANUARIO ARQUEOLÓGICO DE ANDALUCÍA 1996**

Informes y Memorias

Abreviatura AAA' 96

Coordinación de la edición:

Dirección General de Bienes Culturales  
Servicio de Investigación y Difusión del P.H.  
C/ Levías, 17 41071 Sevilla  
Telf. 955036600 Fax 955036621

© de los artículos. Los Autores

© de la edición: JUNTA DE ANDALUCÍA. Consejería de Cultura. E.P.G.

Edita: JUNTA DE ANDALUCÍA. Consejería de Cultura.  
Empresa Pública de Gestión de Programas Culturales

Impresión Tecnographic,S.L. Artes Gráficas. SEVILLA

ISBN Obra Completa: 84-8266-205-8

ISBN del Tomo: 84-8266-204-X

Depósito Legal: SE-49/2001

# MEMORIA DE LA ACTUACIÓN ARQUEOLÓGICA REALIZADA EN CALLE TIRO N° 10-12 (MÁLAGA).

M<sup>a</sup> INÉS FERNÁNDEZ GUIRADO  
M<sup>a</sup> CARMEN ÍÑIGUEZ SÁNCHEZ

**Resumen:** En la presente intervención arqueológica se ha detectado la continuación de la necrópolis romana aparecida entre las calles Trinidad y Tiro. Su ocupación es muy reducida y dispersa. Se localizan únicamente dos enterramientos, correspondiente a los tipos de incineración y de inhumación con cubierta de tégula. Este nivel está sellado por un estrato de tierra de labor con fragmentos cerámicos islámicos sin estructuras.

**Abstract:** In this archaeological action, the prolongation of the roman necropolis, which appeared between Trinidad and Tiro streets, has been located. Its site is very confined and scattered and only two graves, which belong to the cremation and tiled roof inhumation types, have been found. This level is sealed by a farm land stratum with islamic ceramic fragments without structures.

## INTRODUCCIÓN

La presente actuación arqueológica es consecuencia de la normativa vigente en el Artículo 103 del Plan General de Ordenación Urbana de Málaga. Según este artículo, el solar, debe ser sometido a una intervención arqueológica previa a cualquier tipo de edificación.

El solar se encuentra situado en el Barrio de la Trinidad, en la manzana definida por las calle Trinidad al Norte, Tiro al Oeste, Feijoo al Sur y Plaza de la Aurora al Este (*FIG. 1*). Su superficie aproximada es de 300 m<sup>2</sup> y su altitud con respecto al nivel del mar de 7,2 m.

El Proyecto de Obras especifica la construcción de diez viviendas sin indicar si lleva planta sótano.

## INTRODUCCIÓN HISTÓRICA

Calle Tiro forma parte del Barrio de la Trinidad. En este sector de nuestra ciudad se vienen realizando actuaciones arqueológicas desde 1986 con el fin de determinar la evolución urbana del mismo.

Por el momento, la ocupación más antigua se remonta al Bronce Final, detectada en una reciente intervención en el solar de calle Mármoles, 20 (1). Se localizó un lote de material cerámico no asociado a estructuras pero que debió de estar relacionado con un asentamiento cercano.

Algo más abundante son los niveles romanos. En la parte baja de calle Trinidad aparecieron los restos de una necrópolis romana (2), compuesta por dos tipos de tumbas. Unas con cubiertas de tégulas colocadas a dos aguas, con ajuar funerario en su interior, y otras de incineración de época altoimperial. También, en el n° 18 de la misma calle, se detectó un estrato con materiales cerámicos correspondientes a los siglos IV y V, así como una arroyada de limo y grava fechable en torno a los siglos II y III, por último, los restos de un suelo de opus spigatum de los siglos I y II (3).

No obstante materiales romanos han aparecido también en los solares de las calles Mármoles, 18 y Zamorano 28 (4), en ambos se aprecia una arroyada de cantos rodados con fragmentos de tégulas, materiales cerámicos, que en el caso de calle Zamorano abarcan una cronología desde el siglo I hasta el VI, opus signinum

y restos de quemado, debido a la descomposición orgánica. Estos materiales están todos revueltos sin asociarse a ninguna estructura, sin embargo nos están indicando la existencia de un asentamiento cercano.

Este asentamiento debió de estar desplazado hacia el Barrio cercano del Perchel y ocupar parte de calle Trinidad, como se demuestra por los resultados obtenidos en la actuaciones mencionadas. En el citado barrio se han localizado parte de una gran factoría de garum en la manzana de las calles Zurradores y Bustamante (5), y piletas en calle Cerrojo (6).

Otro factor a tener en cuenta, en este sector de la ciudad, es el río Guadalmedina cuyo cauce en época romana quizá fuera más ancho que el actual. Este sería el motivo por el que en la actuación arqueológica del solar situado en calle Trinidad esquina con Avenida de Fátima no apareció indicios de ocupación, únicamente las cimentaciones de la vivienda demolida sobre rellenos aluviales (7).

En la época islámica las crónicas señalan en este lado del río la existencia del arrabal de Attabanin (8). Por el momento en todas las actuaciones efectuadas en el sector del Barrio de la Trinidad no han aparecido niveles claros de ocupación, solamente materiales cerámicos sin estructuras, fechables desde el siglo X hasta el XV (9). Estos materiales están muy fragmentados y presentan signos de rodamientos y quizá, como ya hemos apuntado en la intervención de calle Zamorano, 28, se traten de aportes intencionados para una mejor adaptación del terreno para las labores agrícolas.

La inexistencia de estructuras nos inclina a pensar que el núcleo poblado de este arrabal, estaba desplazado hacia el Barrio del Perchel, como ha quedado demostrado en las intervenciones realizadas en este sector (10) formando parte, esta zona de la Trinidad, de las huertas que lo rodeaban.

La formación del Barrio de la Trinidad se remonta a la conquista cristiana con el establecimiento de los monjes trinitarios calzados. La construcción de su convento, en el lugar en donde se había situado el campamento de la Reina Católica Isabel durante el asedio de la ciudad, va a dar nombre al barrio que a partir de estos momentos se denominará de La Trinidad. Este convento se convertirá en un foco de atracción para la población cuyo crecimiento urbano es progresivo, alcanzado su máximo desarrollo en el siglo XVIII.

Durante la revolución industrial del siglo XIX, este barrio por su cercanía al núcleo industrial, recibe a gran número de población, en su mayoría emigrantes del campo con bajo poder adquisitivo, que buscan oportunidades en las nuevas industrias. Las viviendas construidas a lo largo del siglo XVIII se modificarán con reestructuraciones internas para albergar a esta oleada de emigrantes, convirtiéndose en lugares hacinados que ha caracterizado a este barrio hasta nuestros días.

## METODOLOGÍA Y DESARROLLO DE LA EXCAVACIÓN

El solar de calle Tiro, 10- 12, presenta una superficie aproximada de 300 m<sup>2</sup>. Para la realización de los trabajos planteamos un corte de 8,00 x 5,00 m<sup>2</sup>. (*FIG. 2*) paralelo a la calle, dejando aproximadamente 4 m. de separación respecto a la medianería, situada al Este, que se encuentra en muy mal estado.

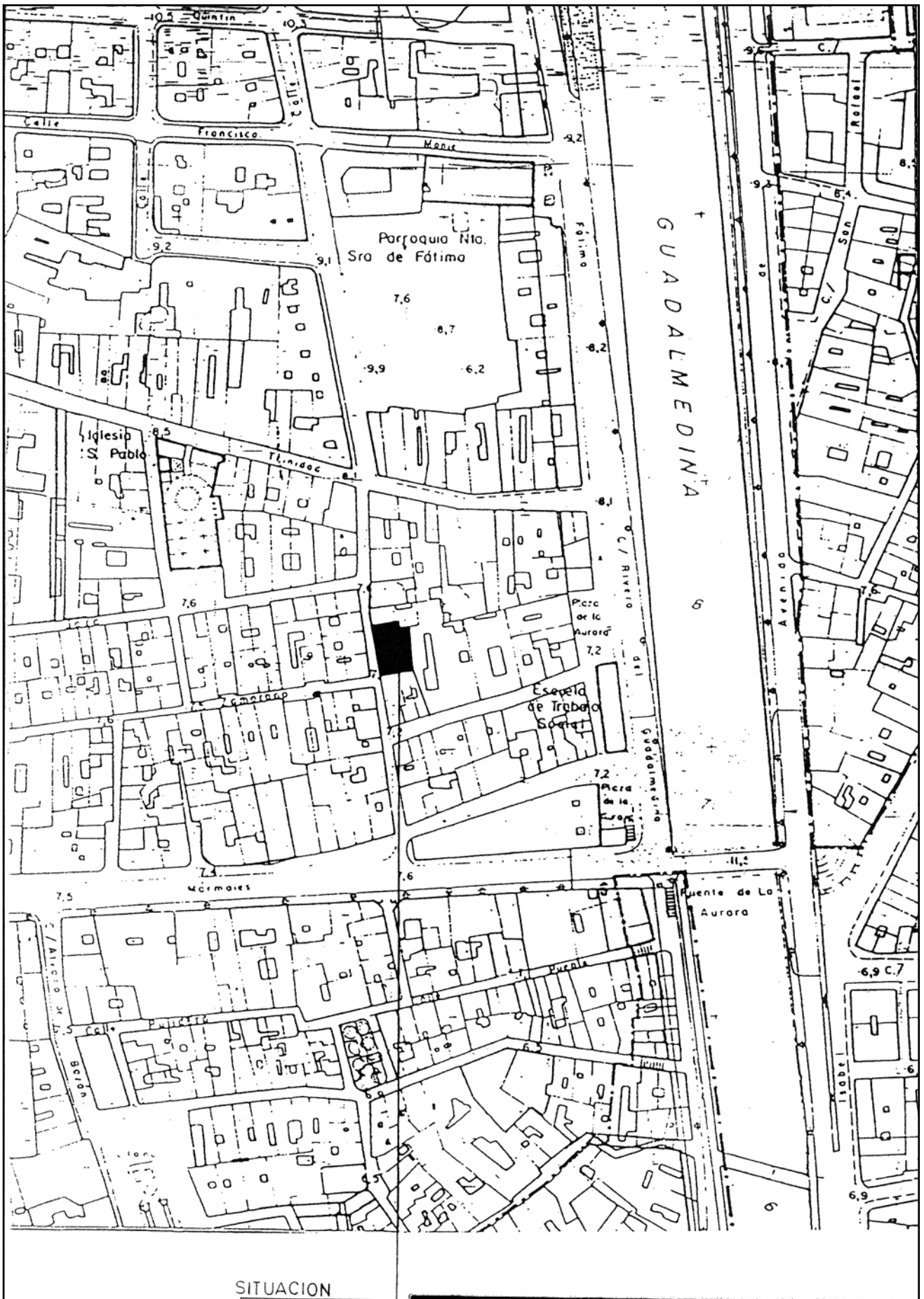


FIG. 1. Plano de situación del solar.

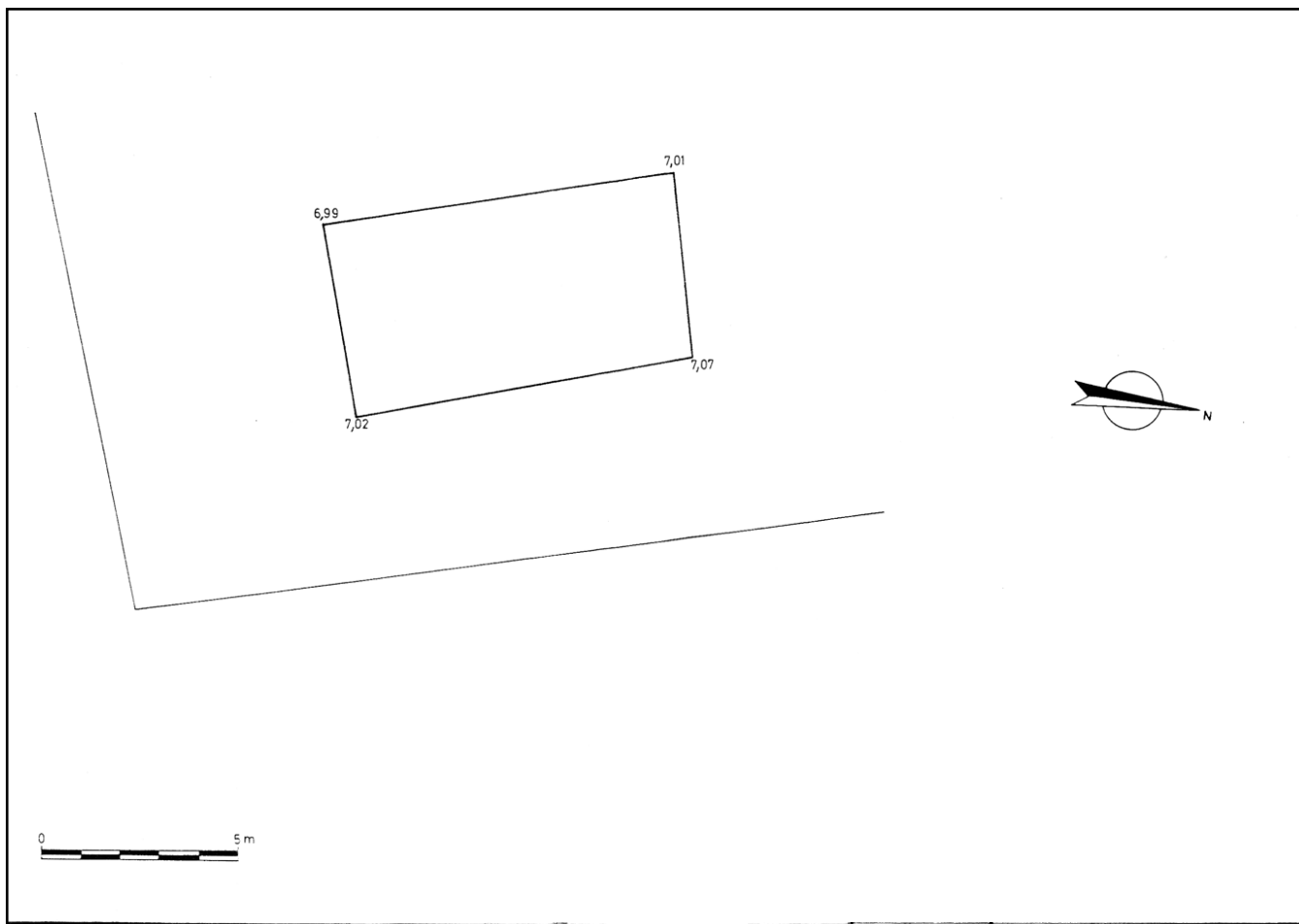


FIG. 2. Planta del solar.

Se parte de una cota media sobre el nivel del mar de 7,02 m. concluyendo el sondeo a la cota de 4,09 en terreno estéril.

Previo al trazado del corte, realizamos un rebaje mecánico con una retroexcavadora mixta alcanzando una profundidad que oscila entre 0,70 m. y 1 m., eliminando los suelos, restos de cimentaciones y saneamientos de la vivienda demolida.

### NIVELES ARQUEOLÓGICOS (FIG. 3)

**Nivel I: Moderno.** Cota inicial 7,02 m. hasta 5,92 m.

Se retiran mecánicamente los restos de la última vivienda demolida quedando las huellas de las estructuras en los perfiles. Observándolos, podemos deducir los momentos de ocupación de dicha vivienda.

En el perfil Sur (FIG. 4), apreciamos una serie de suelos superpuestos. El primitivo era un empedrado de cantos rodados, sobre él se deposita un relleno suelto, seguido de un encachado de grava gruesa, en el que se apoya una sucesión de suelos de barro cocido, inutilizado por el último pavimento de terrazo en la superficie del solar.

Estos suelos están delimitados al Este por los restos de una cimentación a la cota 6,22 m., con dirección Norte-Sur de 0,90 m. de ancho. Está compuesta de mampuesto de piedras caliza, unidas con un mortero muy compacto a base de cal arena, obra moderna, y alcanza una cota de 5,47 m. En el sector Este de la misma, se concentra parte de un pozo de agua potable y dos pozos de aguas residuales que han alterado los estratos inferiores, por tal motivo concentramos el rebaje en la mitad Oeste.

En el perfil Oeste (FIG. 5) apreciamos los restos de una pared estucada asociada a un muro de ladrillo, a 6,92 m., de ancho y a un pavimento de losetas de ladrillos, cota 6,66 m. Debajo de dicho suelo observamos la continuación de la pared que concluye en un suelo apisonado.

Todo el nivel queda sellado con un depósito de ánforas fragmentadas, correspondientes a la forma I de Beltrán (11), encuadrables en el siglo I d.C. y destinadas al transporte de salazones y de vinos (LÁM I. n.º 1, 2, 3 y 4). Algunas de estas ánforas están deformes y presentan signos de mala cochura. Este hecho nos inclina a relacionarlas con algún depósito de alfar cercano y utilizadas posteriormente, en época moderna, como aislante y drenaje en la construcción de la vivienda.

**Nivel II: Islámico.** Cota inicial 5,92 m. hasta 4,61 m.

En este nivel han terminado casi todos los restos de cimentaciones de la vivienda demolida. Está formado por un relleno muy homogéneo de tierra negruzca de materia orgánica con abundantes fragmentos cerámicos islámicos, únicamente interrumpido por una veta arcillosa

Dicho relleno es frecuente en esta zona de la Trinidad, detectándose en los solares cercanos de calle Zamorano, 28 y de Jaboneros esquina Trinidad, presentando el material cerámico la misma disposición y características.

Este material se encuentra muy fragmentado y presenta una cronología desde el siglo IX hasta el período nazarí. Los fragmentos más abundantes continúan siendo los de los siglos XI y XII, momento de mayor ocupación del arrabal de Attabanin.

Las formas son similares a las descritas en los solares mencio-

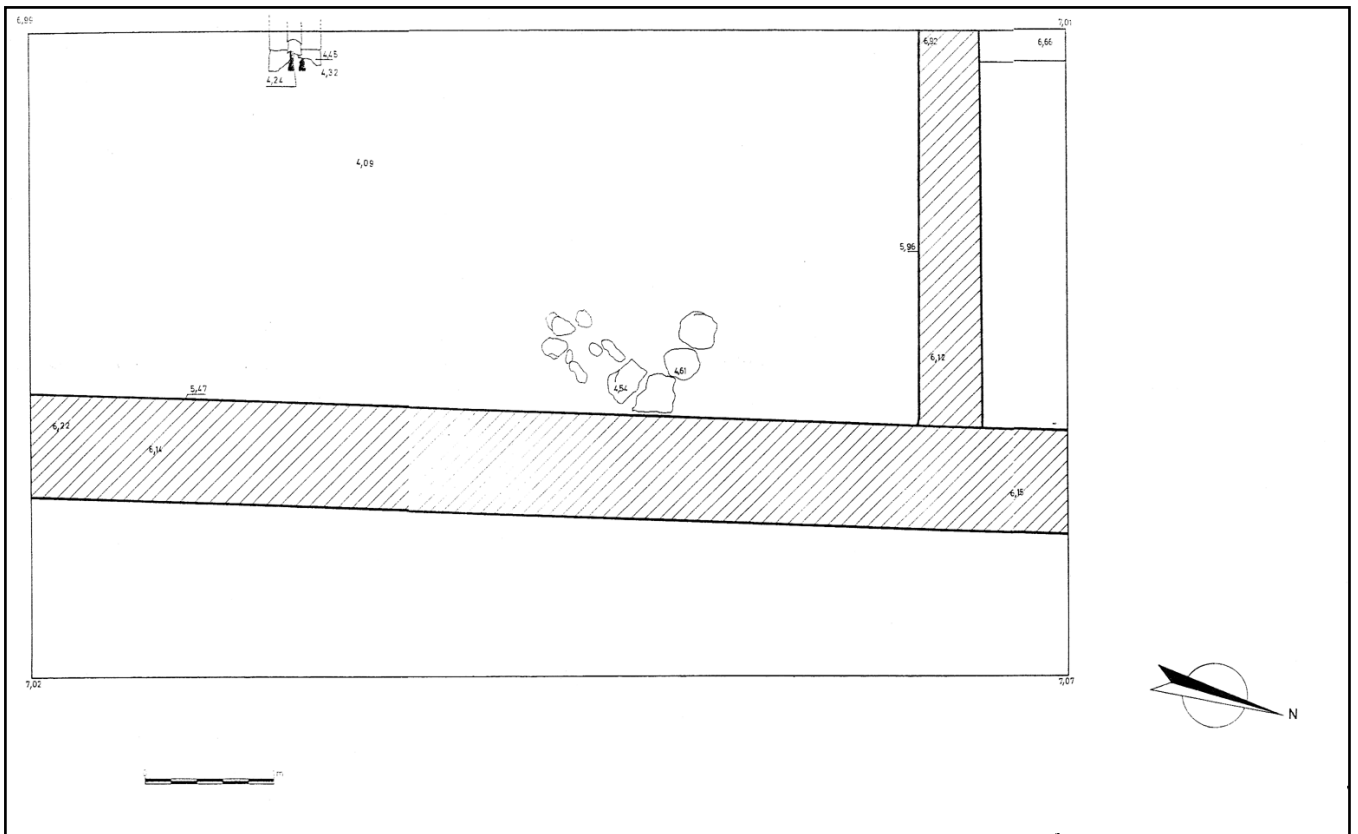


FIG. 3. Planta niveles arqueológicos.

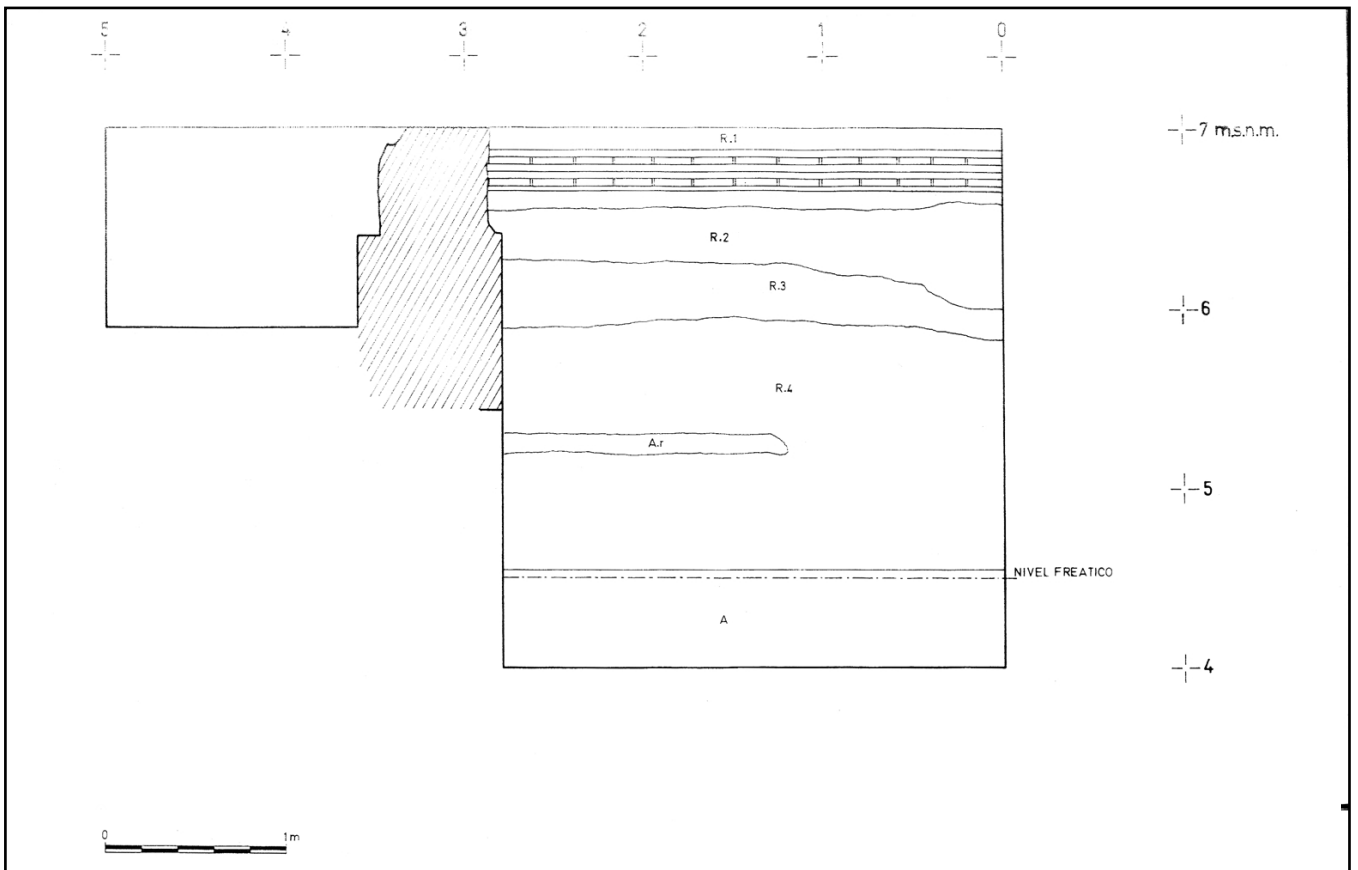


FIG. 4. Perfil estratigráfico Sur.

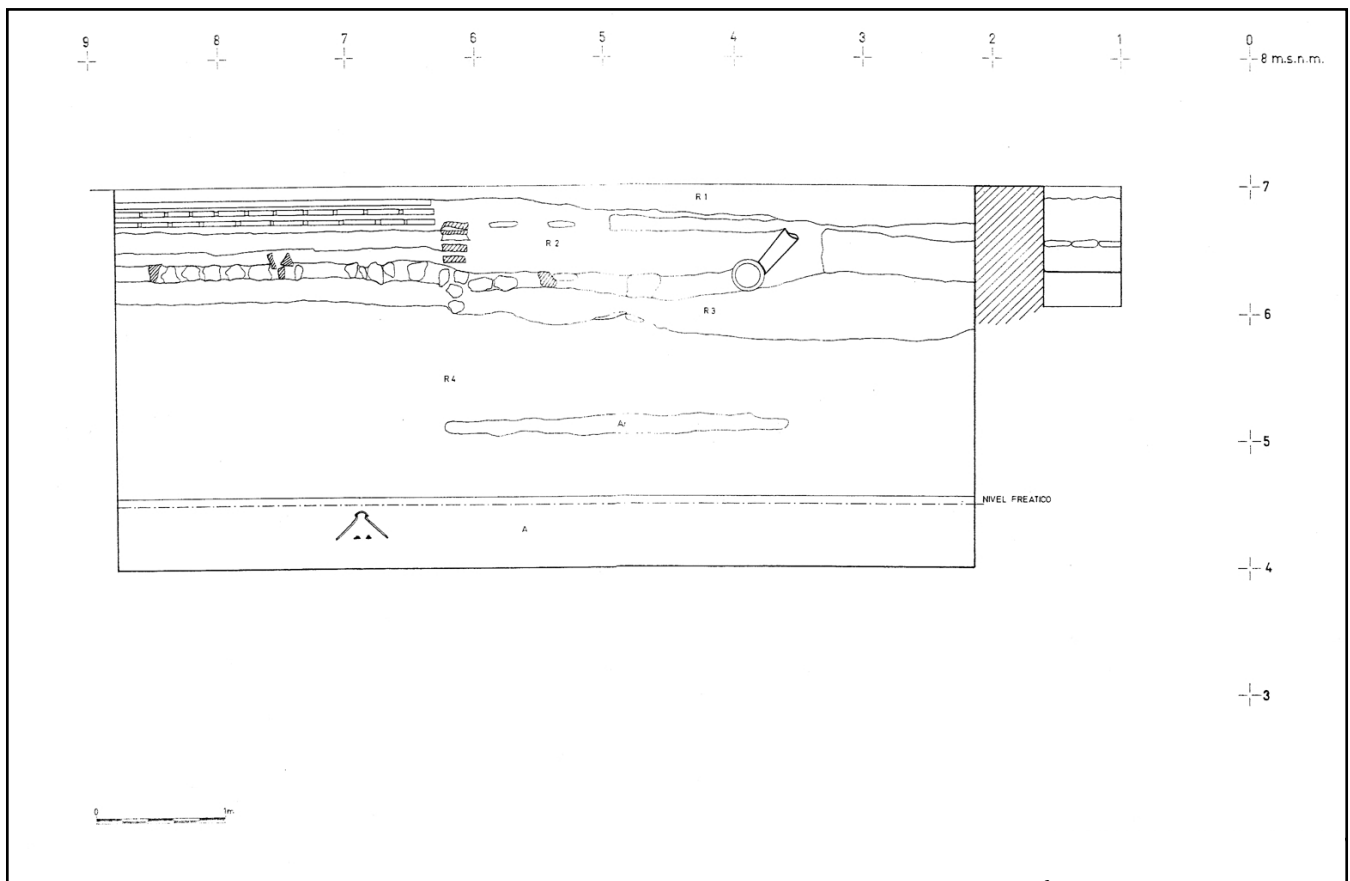


FIG. 5. Perfil estratigráfico Oeste.

nados (12). Del momento nazari destacamos la jarrita de doble repié (LÁM. I, nº 5), pintada con trazos finos de manganeso.

Del momento almohade, el trípode de costillar, tipo 856 (13) (LÁM. I, nº 6).

Del siglo XI, abundan los ataífores, tipo 134 y algunos de los tipos 133, vidriados en melado.

Del período califal destacan las piezas decoradas en melado y manganeso y la presencia de fragmentos realizados a torno lento, como la marmita, tipo 423 (LÁM. I, nº 9).

Hay que señalar, igual que en los solares de la zona, la aparición de algunos fragmentos emirales con vidriados melados muy oscuros y tonos achocolatados.

**Nivel Romano:** Cota inicial 4,61 hasta 4,20 m., coincide con el inicio del nivel freático. Necrópolis excavada en la arcilla natural del terreno.

Solamente hemos localizado dos tumbas en todo el corte que corresponde a distintos tipo de enterramientos.

A la cota 4,61 m. aparece un grupo de cantos grandes parte de ellos delimitando un círculo y otros desplazados (FIG. 3) (LÁM. II) en cuyo interior y alrededores se acumulan gran cantidad de ceniza relacionada con una **tumba de fosa simple con incineración**. De este grupo de piedras apenas se conservan dos hiladas incrustadas en el terreno virgen de arcilla, sin restos de cubrición. Esta tumba presenta signos de saqueo por las piedras desplazadas y el hecho de no encontrarse restos de cerámica en su interior. Su delimitación ha sido compleja por encontrarse en el nivel freático que ha podido dispersar las cenizas.

Los fragmentos cerámicos recogidos son muy escasos, destacando una punta de ánfora de la forma I de Beltrán y fragmentos amorfos de un gran recipiente.

En el perfil Oeste (FIG. 3), a 4,45 m. aparece otro enterramiento, en este caso, **de inhumación con cubierta de téglulas** a

doble vertiente (LÁM. II). Presenta buena conservación, aunque algunas téglulas se han desplomado sobre el esqueleto. Está orientada hacia el Suroeste, adentrándose hacia el perfil de la calle, razón por lo que no la hemos podido excavar en su totalidad. El esqueleto está situado de decúbito supino, habiéndose detectado parte de las extremidades inferiores que se encontraban en buen estado. En el sector excavado no hemos localizado indicios de ajuar, aunque no se debe descartar esta posibilidad ya que se ha levantado una parte mínima de la tumba.

El material cerámico es muy escaso y amorfo, apreciándose algunas sigilatas claras muy deterioradas por la acción erosiva del nivel freático en donde se encuentran las tumbas.

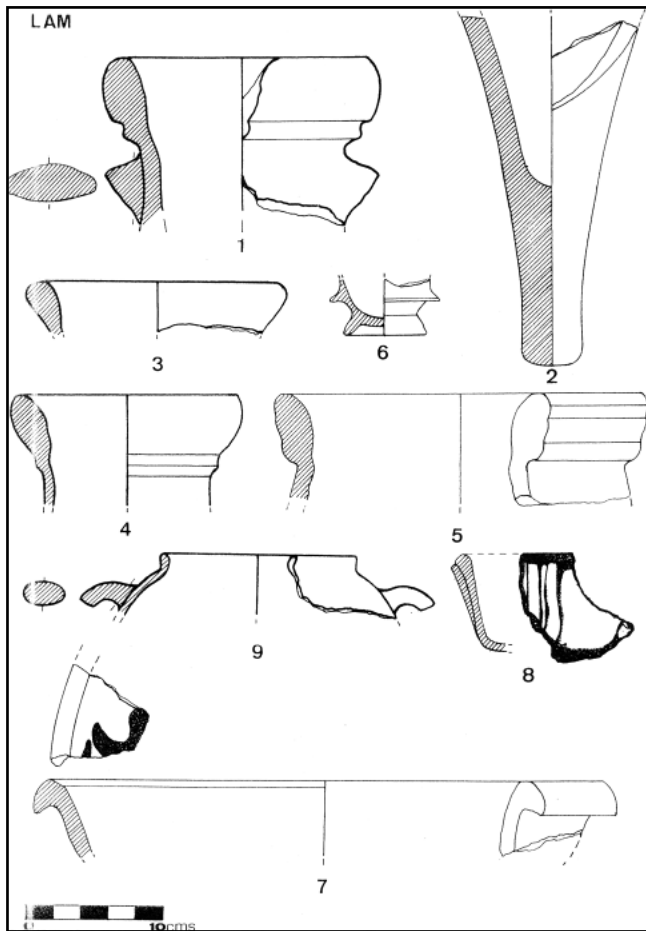
**Nivel Estéril:** Cota 4,20 de ha rebajado hasta la cota 4,09 m. en terreno arcilloso.

## CONCLUSIONES

Sobre terrenos arcillosos se depositan los restos de una necrópolis romana ya detectada en el cercano solar entre las calles Tiro/Trinidad. Presenta las mismas características apuntadas en esta intervención: Poca ocupación, tumbas dispersas y dos tipos de enterramientos, de incineración y de inhumación con cubierta de téglula.

En nuestro solar sólo se han localizado dos tumbas que corresponden a dicha necrópolis. Los tipos de enterramientos son similares a los descritos: Incineración e inhumación con cubierta de téglulas, ambas con ajuar funerario inexistente.

**La tumba de incineración**, presenta signo de saqueo, apreciándose un desplazamiento en las piedras y la destrucción de la urna cuyos fragmentos amorfos se han recogido en el interior.



LÁM. I: Materiales cerámicos.



LÁM. II: Resto tumba de inhumación.

Apenas se han localizado materiales cerámicos con una forma definida, destacamos la punta de ánfora, desplazada, de la forma I de Beltrán, quizás formara parte de este enterramiento, cumpliendo la función de contenedor de las cenizas.

Las dimensiones de la mancha negra sobrepasa el límite de los cantos, este hecho puede ser debido a que la incineración se realizara en el interior de la tumba, circunstancia que no podemos afirmar por la falta de huesos quemados en su interior, elemento usual cuando se ha realizado dicho rito, aunque el saqueo sufrido ha podido suprimir estos indicios.

Ante la falta de materiales es difícil definir la cronología de dicha tumba. Debe estar relacionadas con el tipo de incineración detectado en el solar de calle Tiro/Trinidad, fechadas en el momento altoimperial.

**La tumba de inhumación con cubierta de tégulas** se encuentra en buen estado. El cadáver fue depositado en decúbito supino. En la parte excavada, extremo inferior de la tumba, no se ha localizado el ajuar.


Igual que en el enterramiento anterior el material es prácticamente inexistente, cercano a esta tumba recogemos algunos fragmentos muy deteriorados de sigilatas claras C.

La cronología por el tipo de cubierta que presenta y el escaso material a su alrededor, podemos adscribirla al período tardorromano, también relacionada con los enterramientos descubiertos en el solar ya mencionado.

Sobre el nivel del cementerio se ha acumulado un estrato de tierra negruzca, utilizada en época islámica para labores agrícolas, formando parte este terreno de las huertas que rodeaban al arrabal de Attabanin.

El material cerámico está muy fragmentado, presentado una estratigrafía mezclada con presencia de piezas desde el momento emiral hasta la conquista cristiana, con una mayor existencia de piezas de los siglos XI y XII, período de mayor auge del arrabal.

Es extraño los fragmentos recogidos, aunque escasos, del período emiral, ya que en las intervenciones realizadas en la zona del arrabal, no se ha localizado indicios de una ocupación en este



LÁM. III: Tumba de incineración.



tiempo. Este hecho, nos inclina a pensar, como ya apuntamos en la intervención del solar de calle Zamorano, 28, que dichos fragmentos cumplan una función de filtrante y sean, por lo tanto, aportes intencionados para una mejor adaptación del terreno para las labores agrícolas. Esto explicaría la presencia del material emiral y el escaso rodamiento de los fragmentos cerámicos, ya que si fueran depósitos de arrastres el terreno debería de tener presencia de limo. La mezcla de la estratigrafía debe ser la consecuencia del movimiento de roturación de las huertas.

Sobre este nivel islámico se construye la vivienda a partir del siglo XVII. Estas viviendas presentan la misma planta desde su construcción con reformas internas posteriores, suelos superpuestos, rellenos para aislantes de la humedad, función que debió cumplir el depósito de ánforas descrito en el nivel Moderno..., detalles que se pueden apreciar en los perfiles estratigráficos dibujados.

## Notas

- (1) CARMEN PERAL BEJARANO: *Solar en calle Mármoles n° 20. Informe Preliminar*. Depositado en la Delegación Provincial de Cultura. Inédito.
- (2) JOSÉ FRANCISCO MAYORGA MAYORGA y JOSE ANTONIO RAMBLA TORRALVO: "La necrópolis romana de la Trinidad (Málaga). *Anuario arqueológico de Andalucía/1993. Actividades de Urgencia.*, T. III, Sevilla, 1997, pp. 405-416.
- (3) JOSE FRANCISCO MAYORGA y JOSE ANTONIO RAMBLA TORRALVO: *Solar en calle Trinidad, 18. Informe de actuación arqueológica*. Inédito. Depositado en la Delegación Provincial de Cultura, 1992.
- (4) MARÍA INÉS FERNÁNDEZ GUIRADO y MARÍA DEL CARMEN ÍÑIGUEZ SÁNCHEZ: *Memoria de la actuación arqueológica realizada en calle Zamorano n° 28 (Málaga)*. En prensa.
- (5) MARÍA INÉS FERNÁNDEZ GUIRADO y MARÍA DEL CARMEN ÍÑIGUEZ SÁNCHEZ: *Memoria Arqueológica del solar situado en las calles ZurRADORES/Bus-tamante. Málaga*. Inédito. Depositado en Delegación Provincial de Cultura, 1994.
- (6) BARTOLOMÉ MORA SERRANO: "Hallazgos arqueológicos de época romana en calle Cerrojo (Málaga)". *Anuario Arqueológico de Andalucía. Actividades de Urgencia/1989* T. III, Sevilla 1990, pp. 241-244.
- (7) MARÍA INÉS FERNÁNDEZ GUIRADO y MARÍA DEL CARMEN ÍÑIGUEZ SÁNCHEZ: *Memoria arqueológica del solar situado en calle Trinidad esquina Avda. de Fátima. Málaga*. Inédito. Delegación Provincial de Cultura, 1996.
- (8) FERNANDO DEL PULGAR: *Crónica de los Reyes Católicos* Ed. Juan de Mata Carriazo, Madrid 1943, pp. 283-284.
- (9) MARÍA DEL CARMEN ÍÑIGUEZ SÁNCHEZ y CARMEN PERAL BEJARANO: "Informe del sondeo arqueológico de urgencia realizado en la manzana principal "Trinidad Jaboneros" Málaga". *Anuario Arqueológico de Andalucía, 1987/Actividades de Urgencia*. T. III, Sevilla, 1990 pp. 395-406.
- (10) MARÍA INÉS FERNÁNDEZ GUIRADO: "Informe sondeo arqueológico del solar de Rita Luna/Pulidero. (Málaga)." *Anuario Arqueológico de Andalucía. Actividades de Urgencia /1988*, T. III, Sevilla 1990, pp. 122-132.
- CARMEN PERAL BEJARANO, MARÍA DEL CARMEN ÍÑIGUEZ SÁNCHEZ y BARTOLOMÉ MORA SERRANO: "Sondeo de Cerro Cerroso. Málaga". *Anuario Arqueológico de Andalucía. Actividades de Urgencia/1989*. T. III, Sevilla 1990, pp. 227-231.
- (11) MIGUEL BELTRÁN LLORIS, M: *Las ánforas romanas en España*, Zaragoza, 1970.
- (12) MARÍA INÉS FERNÁNDEZ GUIRADO y MARÍA DEL CARMEN ÍÑIGUEZ SÁNCHEZ: *Memoria de la actuación* ....., nota 4.
- (13) Para la descripción de los materiales cerámicos islámicos vamos a utilizar la nomenclatura que pertenece a la tipología: MANUEL ACIÉN ALMANSA et alii "Evolución de los tipos cerámicos en el S.E. de Al-Andalus". En *Actes du 5ème Colloque sur la Céramique Médiévale*, Rabat 1995, pp. 125-139.