

II  
ACTIVIDADES  
SISTEMÁTICAS  
Y PUNTUALES

ANUARIO ARQUEOLÓGICO  
DE ANDALUCÍA/1997

**ANUARIO ARQUEOLÓGICO DE ANDALUCÍA 97. II**  
**ABREVIATURA AAA'97. II**

Edita: Junta de Andalucía. Consejería de Cultura

Coordinación de la edición:

Dirección General de Bienes Culturales

Servicio de Investigación y Difusión del P.H.

C/ Levías, 17 Sevilla

Telf. 955036600 Fax: 955036621

Impresión: Egondi Artes Gráficas, S.A.

© de la edición: Junta de Andalucía. Consejería de Cultura. E.P.G.

ISBN: 84-8266-212-0 (Obra Completa)

ISBN: 84-8266-210-4 (Tomo II)

Depósito Legal: SE-345-2001-II

# INTERVENCIÓN ARQUEOLÓGICA DE URGENCIA REALIZADA EN VIRREY CABALLERO GÓNGORA / GONZALO XIMÉNEZ DE QUESADA. CÓRDOBA POR ENCARGO DE CONSTRUCCIONES SECON S.L.

MERCEDES COSTA PALACIOS

**Resumen:** Se exponen en este trabajo las labores arqueológicas desarrolladas C/Virrey Caballero Góngora esquina a C/Gonzalo Ximénez de Quesada de Córdoba. Un solar de 288 m<sup>2</sup> de superficie donde se preveía una afección hasta una profundidad estimada en torno a -6.81 m. para la construcción de dos plantas de aparcamiento. Habiéndose documentado una ocupación continua del mismo desde mediados del siglo II hasta el siglo XI, desde estructuras de viviendas relacionadas con el vicus occidental de la Córdoba romana hasta la etapa medieval de la ciudad, demostrando como esta parte de la misma, extramuros en ambas épocas, puede ser considerada parte de ella al haber sido ocupada como expansión urbana, pero no como zona de cultivo del extrarradio.

**Summary:** It is stated in the project, the archaeological works developed on the corner of Virrey Caballero Góngora Street and Gonzalo Ximénez de Quesada Street in Córdoba. A lot of an area of 288 m<sup>2</sup> where a construction was foreseen up to a depth of around -6.81 m, for the construction of a two storey parking garage. Its continuous use has been documented from the II up to the XI. It was used as a residential building related to the occidental vicus of the roman Córdoba until the medieval period of the city, showing how this part of the city was located out of the walls in both periods, it can be considered as part of it since it was taken as part of the urban expansion but not as the agricultural area of the suburbs.

Corresponde este Informe - Memoria a la Intervención Arqueológica de urgencia realizada bajo nuestra dirección en un solar existente en C/Virrey Caballero Góngora esquina a C/Gonzalo Ximénez de Quesada de Córdoba destinado a la construcción de obras de nueva planta, propiedad de CONSTRUCCIONES SECON S. L. con domicilio en C/Alcalde de la Cruz Ceballos 4 de Córdoba. Según el proyecto básico de viviendas, locales y sótanos realizado por el Arquitecto D. Francisco Javier Vázquez Teja en el subsuelo de este solar, de 288 m<sup>2</sup> de superficie, se preveía una afección hasta una profundidad estimada en torno a -6.81 m. Para las medidas preventivas necesarias, se ha contado con el apoyo técnico de el arquitecto redactor del proyecto y del Aparejador D. José M. Ramos.

Esta Intervención fue autorizada por Resolución de 17 de noviembre de 1.997 de la Dirección General de Bienes Culturales de la Consejería de Cultura de la Junta de Andalucía, habiéndose ejecutado entre los días 28 de noviembre de 1.997 y 11 de febrero de 1.998.

## PLAN DE TRABAJO.

En primer lugar, tal como se expuso en el proyecto presentado y autorizado por la Dirección General de Bienes Culturales, se procedió al replanteo de dos cortes, de 8 x 5 m. de superficie.

A continuación estaba proyectado, en función de los resultados que pudieran obtenerse, proceder a la retirada con medios mecánicos de rellenos, elementos modernos y escombros que pudieran obstaculizar los trabajos de registro arqueológico, que se ha realiza-

do por estratos naturales hasta definir la secuencia deposicional completa.

También se había proyectado, en base a los restos arqueológicos que pudieran ser exhumados, la posibilidad de ampliar estos cortes arqueológicos, incluso la apertura de nuevas catas, con objeto de poder definir la totalidad de los restos y la entidad de sus estructuras, tanto desde el punto de vista funcional como espacial, para así poder fijar sus características socioculturales y temporales y su estado de conservación. Esta ampliación no se ha considerado necesaria debido a la amplitud de la superficie de las catas planteadas así como al mal estado de las medianerías.

Los trabajos de excavación se han simultaneado con los de limpieza e inventario de materiales.

## DESCRIPCIÓN DE LOS RESTOS EXCAVADOS

La cota absoluta 119 m.s.n.m. está situada según el plano urbanístico municipal en la confluencia de las calles Virrey Caballero Góngora esquina Gonzalo Ximénez de Quesada. Esta cota se ha tomado como 0 para situar los restos con relación al proyecto de construcción.

### Estratigrafías y estructuras (Plano nº 1)<sup>1</sup>

#### CATA I. (PLANOS Nº 1, 2, 3, 4, 5 y 6)

##### Estructuras de la Cata I

Tras la limpieza de escombros y preparación del terreno, la primera estructura que se halla es E.A. situada a cota -1.77 m. (Plano nº 2). Cruza oblicuamente la cata desde la subcuadrícula A2 a la subcuadrícula B1 y se conserva en una longitud media de 7 m., su anchura es de 0.90 m. Está realizada en sillería de arenisca sedimentaria, con un sillar tipo cuyas proporciones son: 0.97 m. por 0.30 m. por 0.47 m.

Su aparejo (Plano nº 6) aparece dispuesto con un ritmo de soga y dos tizones. Los sillares no se encuentran a hueso sino unidos con una ligera argamasa de cal. En el lado Suroeste presenta tres hiladas con una altura de 1.50 m. y cuenta con la presencia de un contrafuerte compuesto por dos sogas y tres tizones, presentando la soga intermedia una moldura-filete, que se apea en una losa que se encuentra a cota -3.20 m.

Este lado presenta restos de enfoscado blanco de cal, cuyos testigos se conservan en un muy escasa superficie, en la hilada inferior así como en el contrafuerte, pero indicaría que corresponde a la cara externa de esta estructura. Este muro estuvo enfoscado bien en su totalidad bien en su parte inferior como se pudo comprobar al realizar la limpieza de esta estructura hasta cota -3.55 m, hallándose restos de este enfoscado desprendidos.

En cuanto al aparejo del lado Noroeste, decir que en la hilada superior, en la zona del contrafuerte, se constata la pérdida de algunas de sus piezas, en concreto sogas, ya que sigue el mismo esquema de composición que la cara anterior. Se ha podido comprobar su modo de cimentación constando de una hilada de tizones saliendo ligeramente de la línea de muro. Conserva cuatro hiladas de sillares, aunque no completas como se ha dicho, y una altura media de 2 m.

Ante esta estructura E. A. se encuentran (Plano nº 2) otras dos paralelas, E. B. (cota -2.59 m.) y E. C. (cota -2.58 m.). Están realizadas en piedras de sillería.

E. B. se conserva en una longitud máxima en su lado Noreste en 7.40 m. La hilada superior (Plano nº 5) se compone de losas de arenisca sedimentaria (tipo medio: 1 m. por 0.47 m. por 0.14 m.) que sobresale de la línea de muro, hacia el interior, en 0.14 m. Bajo esta se conservan tres hiladas de sillares que conforman un alzado total de 1.30 m. de altura. La primera bajo las losas está formada por piezas de 1 m. por 0.47 m. de media y bajo ésta se hallan otras dos formadas por piezas de semejante longitud y 0.30 m. de altura que son tizones tendidos que apoyan sobre una grava arcillosa de pequeña granulometría, utilizada como subbase de cimentación. Este aparejo, en su cara vista, presenta restos de enfoscado de cal. Sobre la línea superior de losas, a cota - 2.40 m., en el ángulo B1 de la cata se encuentra un salmer de arenisca que presenta una acanaladura en su parte superior (Plano nº 4, perfil B1 Noroeste) y que aparece seguido de otras dos piezas situadas en el mismo ángulo del corte.

E. C., paralela y relacionada con la anterior, se conserva, en su lado mayor, en una longitud de 4.80 m. Su esquema compositivo está constituido por una losa superior y tres hiladas inferiores de tizones tendidos, sus medidas son semejantes a la de E. B. y como aquel, conserva restos de enfoscado a la cal (Plano nº 5). Se encuentra fracturado de antiguo al haber apoyado sobre un pilar de 2.20 m. de altura y compuesto por 4 sillares de época romana. Sobre la línea de losas, a cota -2.18 m. se encuentran tres piezas de sillería que por su disposición pertenecen a un vuelco de una estructura superior en cuya limpieza se halló una placa fragmentada de caliza de grano fino que presentaba epigrafía cúfica.

En el ángulo B2 del corte I, se llega hasta la cota -3.64 m. (Plano nº 2). En primer lugar referirnos a una pieza aislada embutida en el corte (cota -1.78 m) que se dejó en el perfil para aumentar la seguridad de éste dada su escasa estabilidad a consecuencia de las lluvias. En el mismo ángulo a cotas -2.72 m. y -2.61 m. se hallan dos sillares paralelos y una losa entre ambos a -2.88 m. Ante estas piezas, a -2.98 m. aparecen cantos rodados. También se pudo apreciar en esta zona el alzado de E. C. en su cara opuesta a la descrita anteriormente, observándose tanto la disposición de los tizones unidos por argamasa así como parte de su cimentación realizada con piezas irregulares de sillarejo.

En el ángulo A1 de esta Cata I se profundiza, en una primera fase, hasta la cota -3.05 m. (Plano nº 2). A esta cota se encuentra algunos sillares procedentes del vuelco de E. A., así como unas losas de arenisca con restos de enfoscado. Entre los materiales recuperados en esta zona cabe destacar la presencia de huesos humanos como un fémur, una cadera, dos tibias, dos peronés y cuatro huesos largos. Dada la forma inconexa de estos hallazgos, no se pudo definir, claramente, la presencia de alguna estructura funeraria.

Con el fin de poder observar la potencia de E. A. se profundiza en este pequeño triángulo de A1 (Plano nº 3) hasta la cota -3.85 m., hallándose que los tizones de cimentación de la estructura califal (E. A.) montan sobre unas losas irregulares de pudinga que se identifican como pavimento de una calzada. El reducido espacio disponible no hace posible ver más que una superficie triangular de 3.40 m. por 2.50 m. que no permite definir proporciones ni orientación de dicha calzada.

#### Perfiles de la Cata I (Planos nº 4 y nº 5)

Dada la presencia de esta cantidad de restos en la práctica totalidad de este corte sólo se ha podido alcanzar el estrato infértil desde el punto de vista arqueológico entre las estructuras B y C, siendo estos los cuatro perfiles completos de los que se ha levantado planimetría.

El perfil A2 Suroeste (Plano nº 4) y bajo el relleno moderno, hallamos un nivel de 0.52 m. de potencia compuesto por tejas, tierra marrón parda y restos cerámicos común, de cocina y almacena-

je que pueden fecharse en época califal. Bajo éste, un segundo estrato, de 0.67 m. de potencia media, compuesto por limos limpios de granulometría pequeña, propio de un depósito sedimentario formado por el arrastre de agua. El siguiente nivel, de 0.39 m. de potencia media, está formado por material de arrastre, presentando restos de tejas, gravas y fragmentos cerámicos de cocina, así como fragmentos de huesos de mamíferos. El último estrato, de 1.36 m. de potencia, está formado por una tierra marrón arcillosa con téglulas y cerámica romana, asociadas a una estructura de sillería compuesta por dos sillares de 0.45 m. de altura cada uno y cuya longitud no se pudo determinar por hallarse embutida en el perfil, a esta estructura se asocian otros materiales constructivos que aparecen volcados. Por último se encuentra la capa infértil, tierra gredosa, cuya potencia máxima no pudo determinarse debido a que en el corte, y ante este perfil, aparece una línea de sillares a cota -4.97 m. (Plano nº 3). Este sillar ya aparece sobre tierra estéril formada por gravas amarillas, mide 1.20 m. por 0.56 m. con un resalte de 0.4 m. y una altura de filete de 0.13 m.

El perfil B1 Noroeste (Plano nº 4) se encuentra igualmente limitado a uno y otro lado por los muros B y C. Se remite el esquema compositivo del corte anteriormente descrito aunque deben destacarse dos excepciones. En la parte superior, sobre los pretiles del canal que conforman B y C, se observa la presencia de un salmer así como restos de estructura volcada que pudo pertenecer, bien a una cubierta o puente sobre este canal, estas piezas volcadas aparecen mezcladas con los sedimentos limosos. En la zona inferior de este perfil se puede apreciar que se ha llegado a gravas estériles, el nivel romano caracterizado por la presencia de cerámicas, ostras y pequeños fragmentos de mortero se diferencia de su opuesto, en este caso, por la ausencia de estructuras arquitectónicas.

En el perfil interior del Muro B (Plano nº 5) hallamos que el primer nivel corresponde a la estructura arquitectónica de E. B. que ya se describió en su momento. Asienta sobre una capa de 0.19 m. de potencia de grava arcillosa de granulometría pequeña, siendo muy usual su empleo para rasar la superficie sobre la que emerge la arquitectura musulmana. Posteriormente hallamos una capa marrón de 0.35 m. de media con fragmentos cerámicos y téglulas así como la presencia de una pieza de sillería inconexa. El siguiente nivel inferior corresponde a una capa rojo-arcillosa de 0.38 m. de media de espesor. Bajo ésta un estrato de tierra gredosa de 0.28 m. de potencia media que apoya sobre otra de color marrón parda oscura. Por último, a cota -5.70 m., se detectan gravas amarillas estériles.

Por último, el perfil interior del Muro C (Plano nº 5), sólo cabe destacar la ya comentada E. C. que al haber apoyado sobre una estructura formada por cuatro sillares de factura romana y al haber funcionado ésta como un punto de apoyo rígido ha provocado que el muro C fragmente y aparezca fracturado.

#### Funciones de las estructuras de Cata I.

En primer lugar decir que la estructura E.A. corresponde a un muro, bien perteneciente a un edificio público de grandes dimensiones cuyo interior se situaría hacia el ángulo A1 de la cata. O bien de una cerca que podría corresponder a un maqbarat o cementerio, dada la presencia de algunos fragmentos óseos hallados de forma inconexa. Ninguna de estas dos posibilidades ha podido detectarse por la muy cercana proximidad de las medianeras de los dos edificio de viviendas y sótano actuales recayentes a Ximenes de Quesada así como a Virrey Caballero Góngora.

Extramuros de esta construcción aparece la presencia de un canal formado por las estructuras B y C de 1.70 m. de anchura por 1.20/1.30 m. de profundidad. En base a los restos de los sedimentos puede decirse que esta construcción es una conducción de aguas limpias, en ningún modo funciona como canal de aguas negras ni tampoco para canalizar un arroyo; también cabe pensar en la existencia de un foso de protección de la estructura a que precede. En la zona excavada no se han encontrado restos que puedan hacer pensar en que se hallaba cubierto, si bien en el extremo B1 de la cata

aparece un salmer así como varias piezas que se pierden en el corte y que podrían indicar que a partir de ese punto estuvo cubierto o bien tratarse de un pequeño puente para salvar la anchura de este canal.

Ambas estructuras, tanto por su factura como por los materiales recuperados y asociados a ellas, pueden adscribirse a época califal.

Bajo esta ocupación musulmana de la zona hemos podido comprobar una ocupación anterior de época romana que se encuentra bastante alterada por la potencia de las estructuras superiores. Así, es de destacar la presencia de restos de un pavimento de calzada de la que, como ya expusimos, por la situación de sus restos con respecto a los medievales y a la presencia de las medianerías modernas, sólo se ha podido ver en una muy pequeña superficie, no pudiéndose detectar proporciones ni dirección, si bien podría relacionarse con el tramo de calzada excavada por la Gerencia Municipal de Urbanismo frente a la Puerta de Gallegos y que se ha identificado como la vía Corduba-Hispalis que transcurría por la margen derecha del Guadalquivir

Otros restos romanos vienen representados por las estructuras de sillería ya comentadas y detectadas al rebajar la zona del canal para poder llegar a tierras estériles. Dada la cerámica hallada deben pertenecer a una villa extramuros de la ciudad.

#### CATA II. ESTRUCTURAS (PLANOS Nº 1, Nº 7 Y Nº 8)

Sus dimensiones, como las de la Cata I son de 8 m por 5 m. Entre ambas, como puede observarse en la planimetría (Plano nº 1) se dejó una zona de seguridad y para instalar la polea mecánica para sacar las tierras ya que debía profundizarse hasta la cota de dos sótanos.

En primer lugar debemos hablar de la estructura D, (Plano nº 7) realizada en mampuesto, de 0.60 m. de anchura media y conservado en una longitud máxima de 6 m. ya que en el ángulo C1 se encuentra alterado por la realización de un sondeo para pruebas de cimentación realizado previamente al inicio de la excavación. Al tratarse de una cimentación irregular de mampuesto, su cota general de conservación se sitúa a -1.96 m. En ésta se encuentran huellas de un umbral, situado a cota -2.42 m., está compuesto por tres losas calizas y tiene 0.80 m. de anchura presentando huella de una mocheta, lo que indica que la puerta abriría hacia el espacio que definen E. F. y E. G.

A la izquierda de esta estructura se encuentra E. C. que también presenta una alteración en D1 como consecuencia de otro sondeo previo de cimentación realizado por la empresa promotora. Esta estructura define un ángulo y está realizada por losas de arenisca a cota -2.20 m. que apoyan sobre un muro de mampuesto a cota -2.36 m. que, hacia el interior tendría un pequeño zócalo enfoscado de 0.20 m. de altura.

E. F. y E. G. están realizados con tapial en el primer caso y mampuesto con cinco hiladas en su alzado en el segundo. Ambos, con E. D. definen un espacio que tiene una anchura media de 2.90 m. si bien su superficie completa no ha podido comprobarse porque el muro que la cerraba quedaría fuera de la cata, si bien, dada la presencia de tres sillarejos en el ángulo C2 con restos de enfoscado en uno de ellos, hacen pensar en que aquí podría estar el límite de esta habitación. Estos muros irían enfoscados como puede observarse en el ángulo interior de D. con F. donde se conservan restos de pintura formando un zócalo del que la máxima altura conservada es de 0.20 m. La policromía es rojo y blanco y se distribuye su decoración con una faja inferior con decoración de nudos sobre la que se disponen entre bandas blancas con decoración de roleos en rojo almagra unos cuarterones lisos también en rojo almagra. La prolongación de este zócalo en el pavimento es un simple mortero de cal mezclada con gran cantidad de arena, que se conserva en parte del borde de este espacio y que tendría una anchura media de 0.20 m. aunque por la gran cantidad de arena de su composición está muy disgregado. El resto del pavimento de este habitáculo parece ser que estaba formado por una capa de tierra apisonada.

Se ha llegado hasta cota -3.65 m. donde aparecen cantos rodados y tres losas de arenisca y en el ángulo C2 se encuentra también restos de morteros y otras piezas aunque esta zona se halla muy alterada por las labores de cimentación de F. y G. y dada la presencia ya muy cercana de la medianería de la casa colindante y la calle Virrey Caballero, no se ha podido desmontar para seguir profundizando.

En la zona de D1 y D2, para poder profundizar con una mayor seguridad hasta cota de segundo sótano, se deja como marco el andén y zócalo pintado formado por la estructura C, hallándose a cota -4.40 m. la presencia de dos sillares de caliza de 1.40 m. por 0.70 m. apareciendo en el superior una marca de cantero consistente en una L y un signo curvado. Apoyan sobre una pequeña banqueta de cimentación formada con piedras angulosas y cantos rodados, que montan, a su vez, sobre un lecho de cantos rodados que se observa, fundamentalmente, en la zona D1. Estos dos sillares aparecen aislados, no pudiéndose establecer conexión con otras estructuras cercanas. Se llega a cota infértil en la cota -6 m.

#### Perfiles de la Cata II (Plano nº 8)

Se ha reflejado el intecte de E. C. con el perfil de la cata en lado mayor de D2.

El primer nivel viene representado por una capa de 0.79 m. de potencia media de tejas que colmatan la zona del zócalo enfoscado. En esta zona aparece, como cerámica significativa, fragmentos de cuerda seca parcial. Un segundo nivel viene representado por una tierra marrón parda de 0.69 m. de potencia con restos cerámicos musulmanes. En tercer lugar hallamos una tierra marrón arcillosa, de 0.42 m. de altura, que monta sobre otro de 0.44 m. en el que aparecen restos de tégulas (cota -4.20 m.), mortero y estuco en rojo con su correspondiente mortero. Posteriormente se detecta otro estrato de 0.54 m. en cuya composición aparece tierra marrón arcillosa con restos cerámicos y ostras que apoyan sobre una fina capa de 0.15 m. de picadura de sillar y que no es un estrato uniforme para toda la cata, hallándose sólo en parte de la zona sur de la misma. Por último se encuentra una capa de 0.31 m. de tierra gredosa que monta sobre las gravas amarillas con puntos de manganeso.

#### Funciones de las estructuras de Cata II.

Las estructuras superiores, C., D. F. y G. forman parte de una vivienda musulmana, en concreto se conserva parte de un andén de patio con zócalo enfoscado. El muro D con umbral de puerta para acceder a la alcoba conformada por éste y los muros G y F y cuyos paramentos estaban decorados con pinturas rojo almagra y blanco según el esquema decorativo ya descrito. Las dimensiones, tanto del patio como de otros espacios y elementos propios de una vivienda, no han podido ser definidos en su totalidad debido a las dimensiones del solar. Esta vivienda, en base a los materiales recuperados, se puede fechar a mediados del siglo XI.

Podríamos deducir, teniendo en cuenta que los restos del canal y la estructura con contrafuerte de la Cata I, fechados en el siglo X, que la zona más al Sur de estos no se va a ocupar hasta mediados del siglo XI. Pudiéndose concluir que esta zona de la ciudad, una vez acabada la fita y pacificada la ciudad, volvería a ocuparse con viviendas que podrían relacionarse con los restos arqueológicos excavados recientemente en la Avda. del Aeropuerto. Es decir, durante el siglo X constituye una zona de baldío, no se utiliza para nada, ni siquiera para cultivo, tanto si la estructura con contrafuerte precedida por el canal pertenecía a la cerca de un cementerio o a un edificio público y no es hasta el siglo XI, como decimos, que se ocupa.

En cuanto a las funciones de los escasos restos romanos hallados, cimentaciones, sólo podemos relacionarlos con los de la Cata I y considerándolos conjuntamente, junto con los restos cerámicos, decir que pueden pertenecer a restos de una vivienda que podría fecharse a finales del siglo II y siglo III y que pudo estar integrada en el vicus occidental de Colonia Patricia, del que también han excavado restos la Gerencia Municipal de Urbanismo.

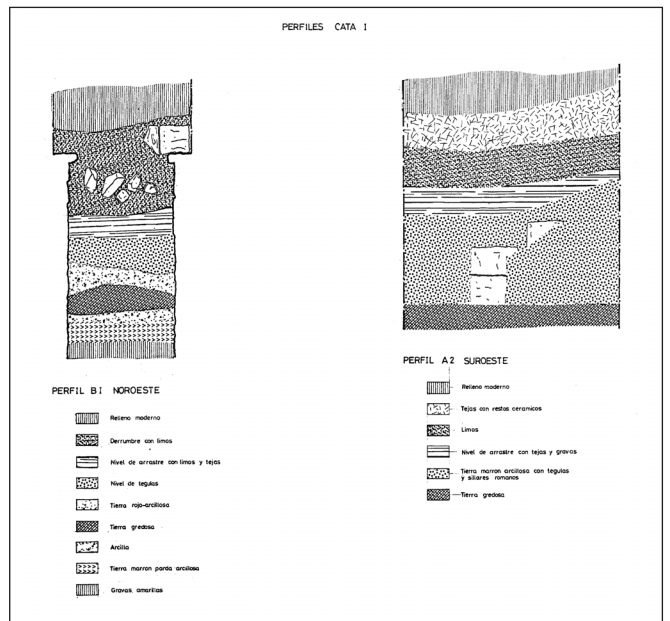
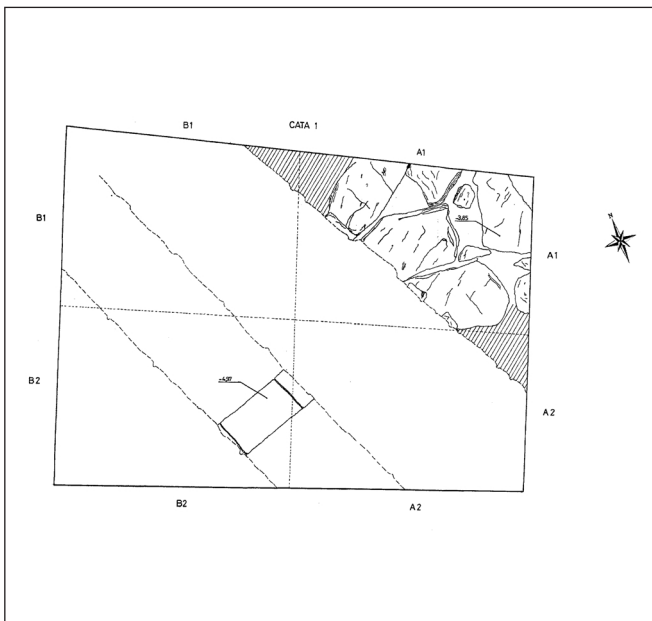
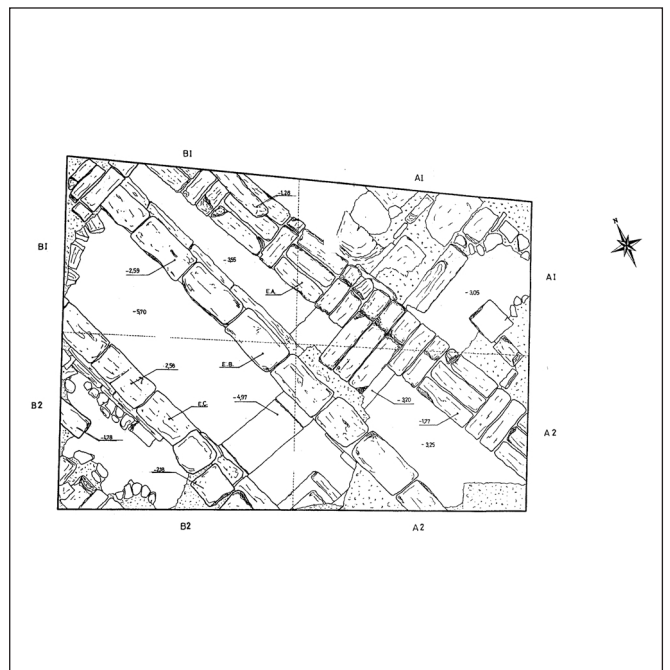

## CONCLUSIONES

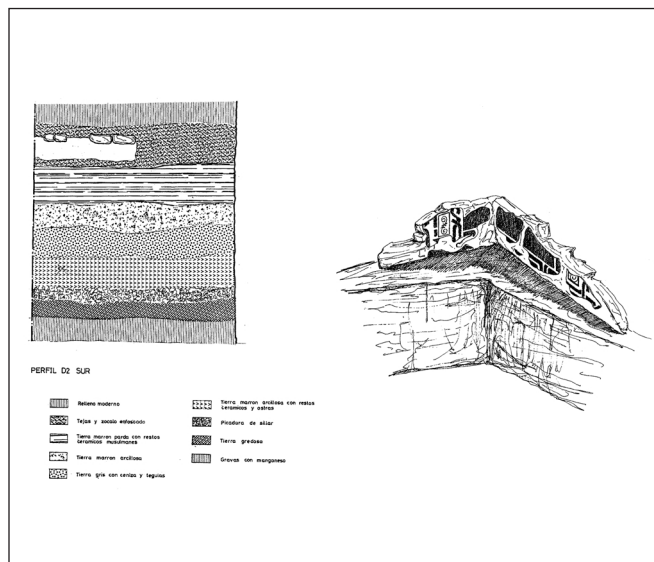
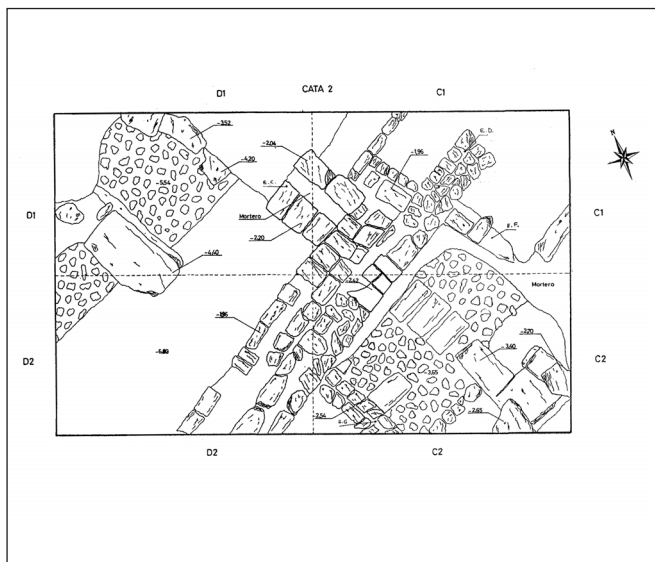
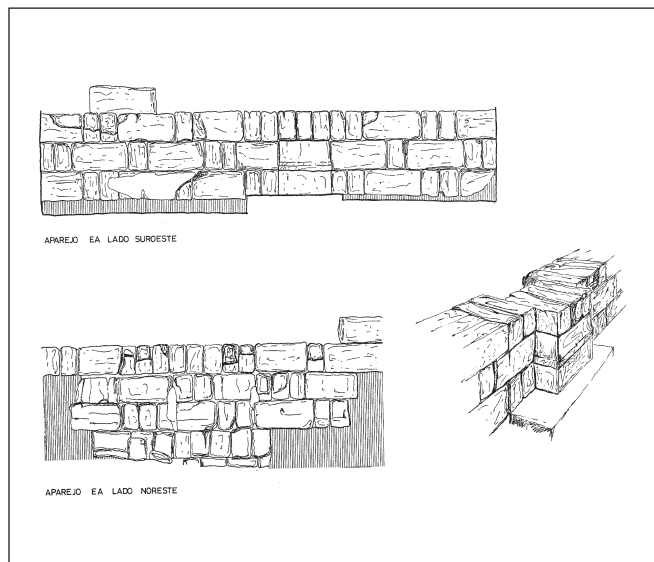
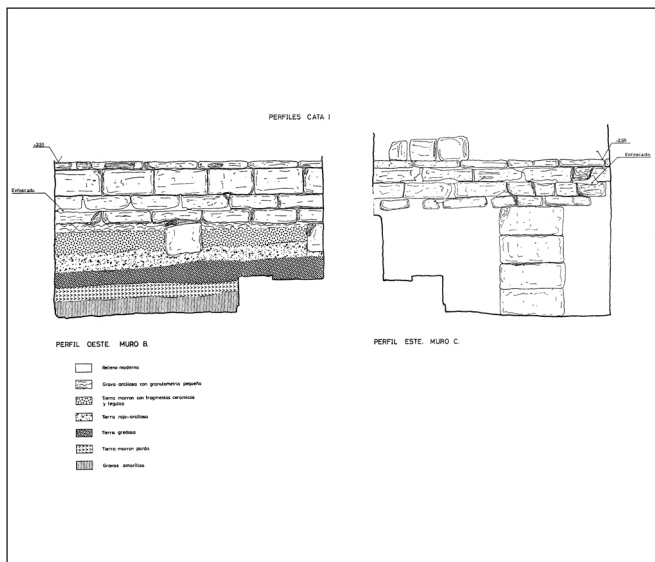
Como hemos podido comprobar se ha podido documentar una ocupación continua de este solar desde mediados del siglo II hasta el siglo XI, desde estructuras de viviendas relacionadas con el vicus occidental de la Córdoba romana hasta la etapa medieval de la ciudad, demostrando como esta parte de la misma, extramuros en ambas épocas, puede ser considerada parte de ella al haber sido ocupada como expansión urbana, pero no como zona de cultivo del extrarradio.

Esta superposición de arquitecturas en este reducido solar ha provocado la afección de unas a otras. Como pudimos observar es el muro con contrafuerte el que incide directamente sobre los restos de calzada y los muros de cerramiento del canal inciden directamente sobre los restos de edificaciones romanas provocando así el inicio de su deterioro ya que, como hemos comprobado, el muro C al apoyarse sobre una estructura de sillares romana, encuentra un punto de apoyo, pero también de flexión al quedar la otra zona del mismo sin

esta sujeción y comienza a ceder hasta fragmentarse. Prácticamente igual ocurre en la Cata II, donde los restos musulmanes y sus cimentaciones han afectado a los restos romanos de tal manera que casi hacen imposible su lectura.

Son restos potentes, que indican la importancia de las etapas romana y musulmana de Córdoba, pero fragmentados por la incidencia de unos sobre otros, haciendo relativamente difícil su lectura y musealización a lo que contribuye, aún más, el hecho de que la posible continuidad de los mismos sea imposible debido a que las dos construcciones colindantes, ambas con sótano y cuyo registro arqueológico se desconoce, no permitirán nunca conocer la entidad de los restos que en su día contuvieron y su relación con los excavados ahora, ni tampoco la musealización de estos restos ya que, por sí mismos, por ejemplo, no pueden explicar aspectos tan importantes como las dimensiones de la calzada, o algo más crucial, su dirección, o qué guardaba el muro del contrafuerte o si el canal estaba embovedado en parte, o tenía un puente.





**Bibliografía:**

BAZZANA, André, *Maisons d'al-Andalus, Habitat Médiéval et structures du peuplement dans l'Espace Orientale*, Madrid, 1992.

BLANCO FREIJEIRO, Antonio, "Vestigios de Córdoba Romana", *Habis I*, Sevilla, 1970

BLÁZQUEZ MARTÍNEZ, José María, *Mosaicos romanos de Córdoba, Jaén y Málaga*, Madrid, 1981.

CÁMARA, A., "Fortificación, ciudad y defensa de los reinos peninsulares en la España imperial. Siglos XVI y XVII". *La ciudad y las murallas*. Madrid, 1.991.

CASTEJÓN Y MARTÍNEZ DE ARIZALA, Rafael, "Córdoba Califal", *B.R.A.C.* 8, Córdoba 1924, y *B.R.A.C.* 25, 1929.

CASTEJÓN Y MARTÍNEZ DE ARIZALA, Rafael, "Informes de la Comisión de Monumentos. Ponencia sobre la muralla de Occidente". *B.R.A.C.*, 84, 1.962

CUESTA MARTÍNEZ, M, *La ciudad de Córdoba en el siglo XVIII. Análisis de la estructura del poder municipal y su interdependencia con la problemática socio/económica*. Córdoba, 1.985.

ESCOBAR CAMACHO, José Manuel, *Córdoba en la Baja Edad Media. Evolución urbana de la ciudad*. Córdoba. 1.989.

ESCOBAR CAMACHO, José Manuel, "Córdoba en la época califal". *Abdarrahman III y su época*. Córdoba, 1.991.

ESCOBAR CAMACHO, José Manuel, "La ciudad de Córdoba a fines de la Edad Media: funciones urbanas". *B.R.A.C.*, 127, 1.994.

GARCÍA GÓMEZ, Emilio, "Notas sobre la topografía árabe cordobesa en los Anales de Al-Hakam II por Isa Razi. En *Crónica Arqueológica de la España Musulmana*", *Al-Andalus XXX*, 1.965

IBÁÑEZ CASTRO, Alejandro, *Córdoba hispano-romana*, Córdoba, 1.983

ISA IBEN AHMAD AL-RAZI, *Anales palatinos del Califa de Córdoba Al-Hakam II*, (García Gómez, trad. 1.967), Madrid

MARTÍN LÓPEZ, Cristina, *Córdoba en el siglo XIX. Modernización de una trama histórica*, Córdoba, 1.990

MURILLO REDONDO, Juan Francisco y CARRILLO DÍAZ-PINÉS, José Ramón. "Monumento funerario romano de Puerta de Gallegos", *Córdoba en tiempos de Séneca, Córdoba*, 1.996

- MELCHOR GIL, Enrique, *Vías romanas de la provincia de Córdoba*, Córdoba, 1.994
- NIETO CUMPLIDO, Manuel, *Córdoba en el siglo XV*. Córdoba, 1.973..
- NIETO CUMPLIDO, Manuel, *Corpus Medievale Cordubense*, I, (1.106-1.255), Córdoba, 1.979.
- OCAÑA JIMÉNEZ, Manuel, “Las puertas de la medina de Córdoba”, *Al-Andalus*, III, 1.935
- OCAÑA JIMÉNEZ, Manuel, “Notas sobre la Córdoba de Ibn Hazm”, *Al-mulk*, 3, Córdoba, 1.963.
- ROMERO DE TORRES, Enrique, “Tumba romana descubierta en el Camino Viejo de Almodóvar (Córdoba)”, *A.M.S.E.A.E.P. XVI*, 1.941
- SANTOS GENER, Samuel de los, “Memoria de las excavaciones del Plan Nacional, realizadas en Córdoba (1948-1950)”, *Informes y Memorias*. 31, Madrid, 1.955
- TORRES BALBÁS, Leopoldo, “Los contornos de las ciudades hispano-musulmanas”, *Al-Andalus* XV, 1.950.
- TORRES BALBÁS, Leopoldo, “Estructura de las ciudades hispanomusulmanas: la medina, los arrabales y los barrios”. *Al-Andalus*, XVII, 1.952.
- TORRES BALBÁS, Leopoldo, “Cementerios hispanomusulmanes”, *Al-Andalus* XXII, 1.954.
- TORRES BALBÁS, Leopoldo, *Artes almorávide y almohade*, Madrid, 1.955.
- TORRES BALBÁS, Leopoldo, “Estructura de las ciudades hispanomusulmanas: la medina, los arrabales y los barrios”, *Al-Andalus* XVIII, 1.963
- TORRES BALBÁS, Leopoldo, *Obra Dispersa*, Instituto de España, 1.983.
- TORRES BALBÁS, Leopoldo, *Ciudades Hispano-Musulmanas*, Madrid, 1.985
- ZANÓN, Jesús, *Topografía de Córdoba almohade a través de las fuentes árabes*. Madrid, 1.989.

## Notas

<sup>1</sup> La planimetría se ha reducido del original al 50%.