

ANUARIO
ARQUEOLÓGICO
DE ANDALUCÍA
2004.1

ANUARIO ARQUEOLÓGICO DE ANDALUCÍA 2004.1

Abreviatura: AAA'2004.I

Coordinación de la edición:

Dirección General de Bienes Culturales
Servicio de Investigación y de Difusión del
Patrimonio Histórico.

C/. Levías, 27
41071 Sevilla
Telf. 955036900
Fax: 955036943

Gestión de la producción:

Empresa Pública de Gestión de Programas Culturales.

© de la edición: JUNTA DE ANDALUCÍA. Consejería de Cultura.

© de los textos y fotos: sus autores.

Edita: JUNTA DE ANDALUCÍA. Consejería de Cultura.

Impresión: Trama Gestión, S.L.

ISBN de la obra completa: 978-84-8266-852-9

ISBN del volumen I: 978-84-8266-853-6

Depósito Legal: CO-111/2009

INTERVENCIÓN ARQUEOLÓGICA PREVENTIVA CALLE SAN JERÓNIMO Nº 23 DE GRANADA

DOLORES PUERTA TORRALBO
EDUARDO CABRERA JIMÉNEZ

Resumen: Los restos documentados en el solar nº 23 de la calle San Jerónimo de Granada, han puesto de manifiesto que la zona está ocupada ya al menos en época medieval Almohade. Y esta ocupación se ha prolongado hasta nuestros días, con una mayor o menor presión urbanística. Así tenemos varias fases constructivas tanto de época moderna como contemporánea.

Abstrac: The archaeological rests in the solar nº 23 of San Jerónimo street in Granada have shown that the area is occupied at least in Mediaeval Almohade time. This occupation has extended until nowadays, with more or less urbanistic pressions. So, we have many constructive phases, in modern and contemporary times.

INTRODUCCIÓN

Entre los días 11 y 31 de enero de 2005 se ha realizado una intervención arqueológica preventiva en la calle San Jerónimo nº 23 de Granada. Dicha intervención arqueológica viene motivada por la edificación de ocho viviendas y semisótano por parte de la empresa constructora Cristilap S.L.

Queremos expresar nuestro agradecimiento por todas las facilidades prestadas a D. Pedro Luís Pretel Navarro, representante de la empresa constructora Cristilap S.L., quien ha sufragado los gastos derivados de la intervención arqueológica, del personal obrero y de la retirada de tierras. Y a la Delegación Provincial de Cultura por el seguimiento realizado a nivel del organismo que representa.

En la Comisión de Gobierno del Ayuntamiento de Granada celebrada el día 24 de julio de 2.003, se acordó que el expediente nº 2.573, perteneciente al Departamento de Intervención en la Edificación, Sección de Licencias, nº 10.936/01, emitirse en sentido favorable y concederse bajo las siguientes condiciones:

- El solar estaba afectado por su localización en la Zona de Nivel de Protección Arqueológica I (Máxima), por lo que se debía realizarse una excavación arqueológica extendida hasta un porcentaje máximo del 75% y el 100% de la totalidad de la superficie a remover, o de la correspondiente a la edificación demolida a sustituir, si ésta fuese mayor. La profundidad o cota de la intervención arqueológica quedaba condicionada a la cota de afección o remoción del subsuelo marcado en el proyecto. En todo caso se asegurarían que quedasen garantizadas las condiciones de seguridad y estabilidad de las edificaciones colindantes.
- Los valores porcentuales antes señalados deberían entenderse a título orientativo, fijándose la extensión definitiva de la excavación en función de la importancia de los hallazgos que pudiesen ser descubiertos, y siempre bajo autorización del organismo competente en la tutela del patrimonio arqueológico.
- Los costes de las intervenciones arqueológicas que se produjeran como consecuencia de la solicitud y concesión de las licencias ur-

banísticas de edificación o uso del suelo, serían abonados íntegramente por los promotores de las obras, sin perjuicio de las ayudas económicas que a tal fin pudieran corresponderles.

El solar que ocupará el edificio es el resultante de la demolición del edificio existente, que presenta forma rectangular con una superficie de 195'00 m². con fachada a una plaza de nueva creación prevista y con fachada al callejón que parte de la calle San Jerónimo hasta el acceso al edificio. El proyecto de nueva edificación alberga una planta semisótano destinada a garaje, que no podrá ser utilizado hasta que se solucionen los problemas de acceso al mismo.

INTRODUCCIÓN HISTÓRICA. VALORACIÓN DEL POTENCIAL ARQUEOLÓGICO

El solar objeto de actuación se sitúa en el centro de la ciudad de Granada, muy próximo a la Gran Vía. Los accesos principales son desde el N por la Avenida de la Constitución, Fuente del Triunfo y calle San Juan de Dios hasta enlazar hacia el este con la calle San Jerónimo. Desde el S-W Camino de Ronda, calle Emperatriz Eugenia y Gran Capitán hasta enlazar con la calle San Jerónimo, Y desde el S-E Catedral y calle Cárcel Baja, tomando como referencia el antiguo colegio de las Niñas Nobles se enlaza directamente con la calle San Jerónimo. De esta forma, el solar queda delimitado al NE por la calle San Jerónimo y al SW por la calle Cobertizo de Zarate, al N se sitúa la Plaza de la Universidad y al S la calle Horno Marina. Las intervenciones arqueológicas más próximas se han realizado en: Convento de Santa Paula, Colegio de Arquitectos, mercado de San Agustín, calle Baratillos, plaza de la Romanilla, etc.

El solar se localiza en la calle San Jerónimo nº 23, en las proximidades de la Catedral, antigua mezquita, la alcaicería y la Madraza, convento de Capuchinas, convento del Ángel Custodio, palacio Arzobispal, hacia el sur; Congregación de San Felipe Neri, iglesia de San Justo y Pastor, Convento de la Encarnación, hospital de San Juan de Dios, monasterio de San Jerónimo, hacia el norte; Convento de Agustinos Descalzos, Convento de Santa Paula, hacia el este; Convento de la Piedad, colegio de San Miguel, hacia el oeste.

Los niveles más antiguos documentados en la ciudad de Granada se encuentran en el Carmen de la Muralla, donde a lo largo de los años, se han venido realizando una serie de intervenciones arqueológicas sistemáticas encuadradas dentro de un Proyecto de Investigación sobre la Ciudad Ibero romana y Medieval de Granada, que han dado una secuencia crono-estratigráfica que va desde los últimos momentos de la Prehistoria Reciente, Bronce Final, hasta nuestros días. Este mismo período histórico aparece en excavaciones arqueológicas realizadas en el Convento de Santa Paula y en la Gran Vía. Junto con estas intervenciones y otras intervenciones arqueológicas realizadas en la ciudad de Granada hasta el momento se

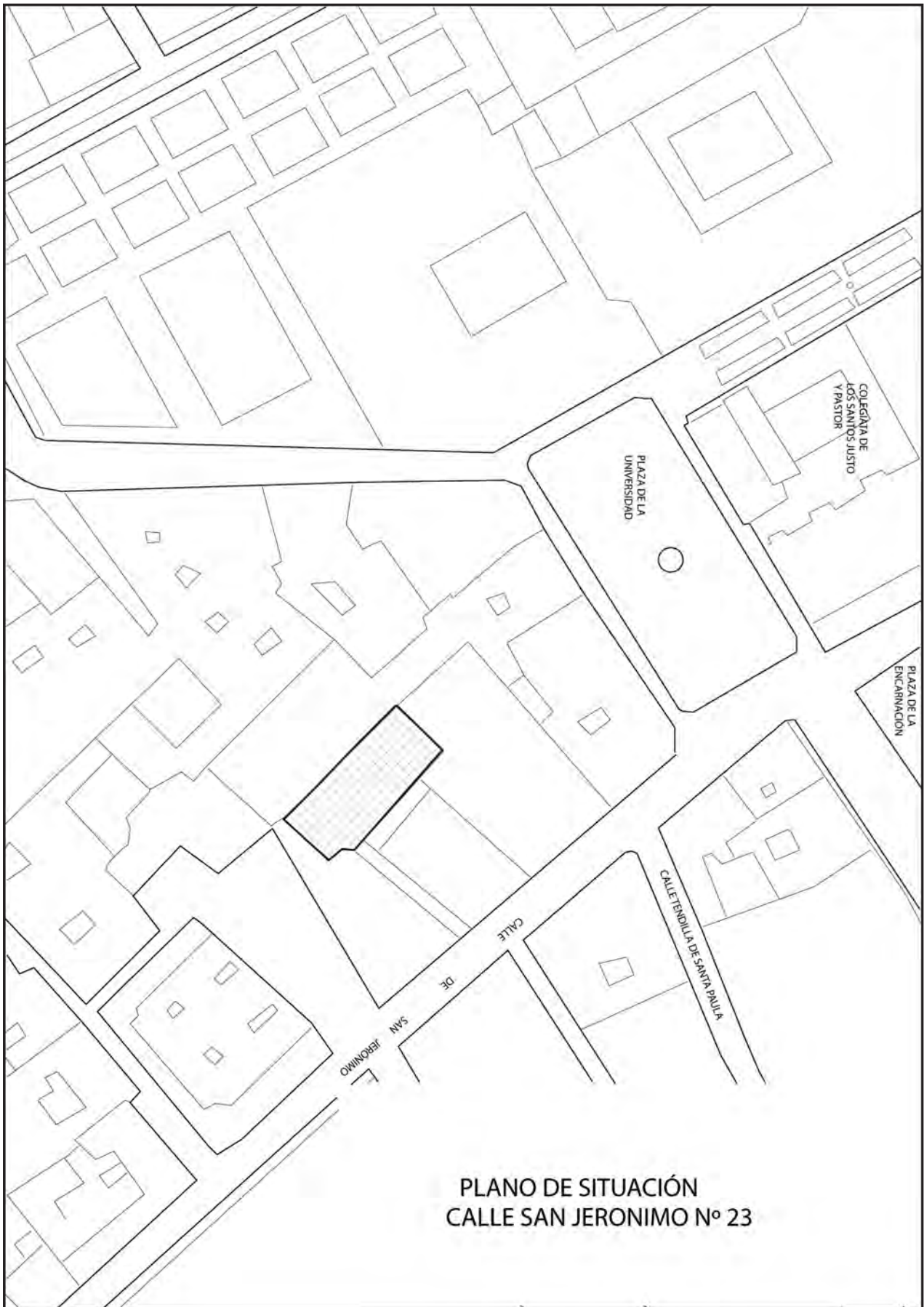


Figura 1. Plano de Situación

ha podido completar la secuencia crono-cultural desde momentos finales de la Prehistoria -Edad del Bronce-, hasta la actualidad.

Las fuentes historiográficas permiten señalar una ocupación urbana de Granada desde época ibérica, núcleo que a través de la documentación sabemos pertenecía al territorio de los bastetanos bajo la dominación de Iliberri, pasando a obtener la categoría de municipio en época romana. Este momento de ocupación, fechado entre mediados del siglo VI al siglo V, se caracteriza por la formación de un núcleo ibérico poco documentado a nivel urbanístico y localizado en la mayoría de los casos en depósitos de relleno bastante alterados en el actual barrio del Albaicín. Tan sólo queda constancia de dos de sus necrópolis, localizadas en la parte superior de dos colinas, la del Mauror y el Mirador de Rolando, situadas al norte y al sur del Albaicín.

El proceso de formación de la ciudad, desde el establecimiento de los primeros grupos humanos hasta la constitución de una entidad urbana con personalidad propia, no es sólo producto del desarrollo interno de sus recursos materiales y humanos sino la consecuencia de las huellas que han ido marcando factores externos, añadidos e integrados hasta formar su fisonomía. Este proceso de formación histórica es resultado de una serie de impulsos externos que parecen haber borrado los elementos característicos constructivos de su entidad urbana anterior, para convertirse en cimientos de nuevas y sucesivas realidades. Este proceso se convierte en una constante en el desarrollo evolutivo de la ciudad, ya que a una Granada ibérica sucedería la Granada romana, suplantada por otra musulmana, que habría dejado lugar a la Granada cristiana, sobre la que se cimienta la ciudad actual. Pero ni la Granada cristiana se comprende sin la musulmana, ni ésta sin su precedente romano, que es a su vez resultado de la evolución del núcleo urbano indígena originario.

Próximo a la Iglesia de los Santos Justo y Pastor, se ubicaba la llamada Puerta de San Jerónimo por los castellanos. Cerca de ella hubo, según parece, un aljibe y una mezquita. Dicha puerta aparece citada por al-Umari como la *Bab al-Riba* o Puerta del Molino.

Según Manuel Gómez Moreno, en el lugar de la capilla mayor existió la puerta de San Jerónimo, llamada por los árabes Bibarrachan, cerca de la cual estuvo el aljibe de Majadalfecy y la algima del mismo nombre.

Antonio Gallego Burín describe la existencia de una muralla árabe que cruzaba la Plaza de la Universidad que venía a atravesar la actual iglesia de San Justo, para cuya construcción se derribó una puerta, situada donde hoy está la capilla mayor de dicha iglesia. Esa puerta era la Bilbalriha de los árabes. El nombre de esta puerta ha sido diversamente leído e interpretado. Para unos, Bibalraya, puerta de la Prosperidad y de la Carestía y, para otros, Bibracha, puerta del Abasto, porque por allí entraba el de esta parte de la ciudad, y también puerta del Barato.

Con la conquista cristiana la mezquita principal fue poco a poco demolida, lo cual puede aplicarse a otros muchos edificios; la mayoría de las iglesias parroquiales fueron fundadas en virtud de una bula de Inocencio VIII, fechada el 15 de octubre de 1501, documento que enumera veinticuatro actuaciones en las cuales se utilizaron los lugares de culto musulmán, los cuales fueron posteriormente destruidos, a medida que iban surgiendo las iglesias. Mientras que un

verdadero programa fue planeado en 1501, casi nada fue construido hasta la estancia del soberano Carlos V. La mayoría de las iglesias surgen entonces y los trabajos prosiguen hasta su terminación. Felipe II no hizo más que proseguir escrupulosamente lo que había emprendido su padre y la tarea que quedó a sus sucesores se limitó a completar la obra construyendo santuarios que respondían a las necesidades de las poblaciones de los barrios en expansión, entre los cuales se encuentra San Justo y Pastor (1575-1621).

Esta nueva actividad constructiva evidenciaría no sólo importantes modificaciones en la trama urbana en la ciudad de Granada, sino además la necesidad de una intensa transformación externa para ser cristianizada, de esa forma, aparecen nuevos edificios de carácter religioso como parroquias y conventos, en muchos casos sustituyendo elementos importantes de la ciudad islámica, evidenciando un claro sentido ideológico. Si en 1611 Ambrosio de Vico dotó a muchos edificios religiosos de un desproporcionado volumen en su plataforma para resaltar el dominio cristiano sobre la ciudad islámica, Dalmau no tendrá necesidad de ello en 1796, ya que se mirara a donde se mirara había una iglesia, un convento o una ermita.

PLANTEAMIENTO DE LA INTERVENCIÓN. OBJETIVOS Y FASES

El planteamiento de la intervención arqueológica se ha ajustado a las propuestas recogidas por la Dirección General de Bienes Culturales de la Consejería de Cultura de la Junta de Andalucía, en materia de intervenciones arqueológicas.

Dadas las características del solar sólo se ha realizado una única fase de intervención arqueológica, donde se han planteado tres sondeos arqueológicos ya que las dimensiones del solar así lo han permitido.

Los trabajos han consistido en la actuación por medio de sondeos estratigráficos en la zona de nueva edificación donde se van a destruir de los niveles arqueológicos, hasta alcanzar el sustrato geológico. La finalidad y objetivos de estos sondeos ha sido obtener información acerca de la secuencia y seriación estratigráfica de los depósitos arqueológicos de la parcela.

El proceso de intervención ha consistido:

- Seguimiento de los destierros superficiales hasta alcanzar los niveles arqueológicos, entendiendo por estos destierros superficiales, la retirada de los depósitos correspondientes a los restos de edificaciones contemporáneas y los rellenos de escombros o niveles deposicionales actuales. El movimiento de estos rellenos se ha realizado de forma controlada mediante su retirada en planos horizontales realizados con medios mecánicos. Las capas retiradas han tenido un grosor variable en función de las características de los sedimentos, nunca superior a los 50 cm
- Sondeos arqueológicos hasta el sustrato estéril. La finalidad de estos sondeos ha sido obtener información acerca de la secuencia y seriación estratigráfica del solar. En la intervención se han planteado tres sondeos arqueológicos: el sector 1 y 2 de 5 x 5 m. y el sector 3, de 5 x 6 m., con una superficie de 80'00 m² excavada. Los sondeos se han situado respetando los límites de seguridad con respecto de los edificios colindantes, guardando una distancia de seguridad de entre 1 y 2 m. en todo el perímetro del espacio que ocupa el solar.

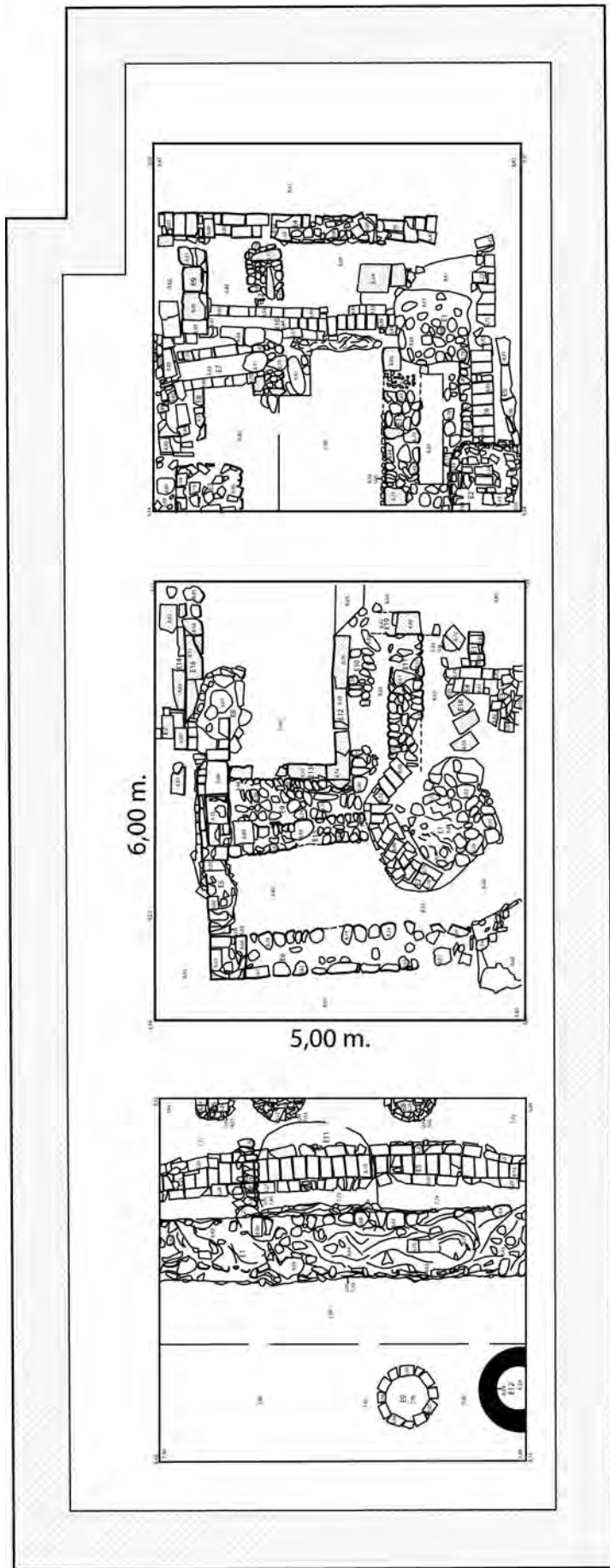


Figura 2. Planimetria General

- El registro gráfico general de plantas y secciones se ha realizado a escala 1: 20. También se han realizado planos generales ordenados por fases de ocupación a escala.

SECUENCIA ESTRATIGRÁFICA

El análisis de la secuencia estratigráfica del solar nos ha permitido establecer la identificación de los distintos períodos y fases históricas definidas a partir de los procesos naturales y antrópicos que inciden en los diferentes depósitos arqueológicos. El primero y más antiguo se corresponde con la Época Medieval, el segundo con la Época Moderna y el tercero con la Época Contemporánea.

SECTOR 1

Situado en la parte más inferior de la zona, lado norte del solar. La potencia estratigráfica máxima alcanzada es de 0'90 m. y se caracteriza por la aparición de estructuras de época moderna y contemporánea relacionadas con la última edificación. Las estructuras localizadas son características del ámbito de tipo doméstico: canalizaciones, empedrado, muros de cimentaciones y elementos de almacenamiento de agua o pozos ciegos.

De época contemporánea

Se localiza un muro, la **E-001** realizado a base de cantos de pequeño y mediano tamaño junto con ladrillos tanto completos como fragmentados. Presenta unas dimensiones de 5'00 m. de largo y 0'84 m. de ancho; atraviesa el sub-sector de E a W. Dicha estructura servía de base a un murete de ladrillos que separaba dos estancias de la vivienda derribada.

La **E-002** es una canalización con estructura en forma de U, realizada con ladrillos en la base y en las paredes laterales, todo ello unido con mortero de tierra. Presenta unas dimensiones de 5'00 m. de largo por 0'42 m. de ancho. La cubierta está desaparecida y el conjunto presenta muy mal estado de conservación. Está orientada en sentido E-W. Es paralela a la E-001 y por tanto pensamos que coetánea. Rompe a la E-004, empedrado más antiguo.



La **E-003** es otra canalización de las mismas características que la anterior y relacionada con la misma ya que forma parte del mismo conjunto. Se trata de un canal lateral de forma longitudinal, orientado en sentido SE-NW. Tiene unas dimensiones de 1'10 m. de largo por 0'40 m. de ancho.

La **E-004** es un empedrado realizado con cantos de pequeño tamaño que está roto por la E-002. Presenta unas dimensiones de 4'30 m. de largo por 0'76 m. de ancho. Los cantos son redondeados y están unidos con mortero de tierra.

La **E-005** es otra canalización con estructura en forma de U que se encuentra situada inmediatamente por debajo de la E-002. Presenta la misma dirección que dicha estructura, y sus dimensiones son 5'00 m. de largo por 0'60 m. de ancho. En la zona próxima a las paredes laterales se conserva parte de la cubierta de ladrillos.

La **E-009** es un pozo ciego situado en el ángulo N-W del sector, con 0'84 m. de diámetro. Está realizado con ladrillos, tanto fragmentados como completos que dibujan una circunferencia completa y perfecta.

La **E-012** es una tinaja de grandes proporciones situada en la sección W y cuya funcionalidad sería seguramente la de almacenamiento de agua para el consumo doméstico.

De época moderna

Se documentan tres estructuras realizadas con ladrillos y que presentan forma semicircular: las estructuras **E-006**, **E-007** y **E-008**. Son tres estructuras de las mismas características que se localizan en la sección sur del sector 1. Se trata de tres bases circulares de mayor a menor empezando por abajo realizadas con ladrillos completos y fragmentados de los cuales desconocemos realmente su intencionalidad pero de los cuales pensamos que se pueden tratar de pilares. La E-006 tiene un diámetro aproximado de 0'60 m. y las E-007 y E-008 de 0'70 metros de diámetro cada una.

La **E-011** es un pozo ciego realizado en el suelo y que no presenta ningún tipo de estructura exterior. Se encuentra situado bajo la E-001 y la E-005 y junto a la E-10. Dibuja en el suelo un semicírculo con unas dimensiones de 1'60 m. de largo por 1'00 m. de ancho. Está roto por la estructura E-001.

De época medieval

Se documenta la estructura **E-010**, forma parte de los restos de un posible muro de cimentación que conserva dos hiladas. Se compone de cantos de mediano tamaño unidos con mortero de arena. Está roto por la construcción del muro de cimentación E-001 y por las fosas de fundación de la E-006 y E-007. Presenta muy mal estado de conservación. Sus dimensiones son 0'90 m. de largo por 0'36 m. de ancho.

La secuencia estratigráfica aparecida en este primer sector se caracteriza por el siguiente estudio secuencial. Las unidades estratigráficas no construidas (U.E.N.) localizadas de arriba hacia abajo son las siguientes:

U.E.N. 001. Primer nivel, tierra de color marrón oscuro algo compactada y con gran cantidad de restos de escombros; de textura media y matriz arcillosa, la cual soporta a los clastos. Se localiza en el subsector 1a. En la zona norte de este sub-sector, se asienta directamente sobre el terreno natural, que en este caso se trata de Vega Alta. En la zona sur del subsector 1, se encuentra en contacto con la U.E.N. 002.

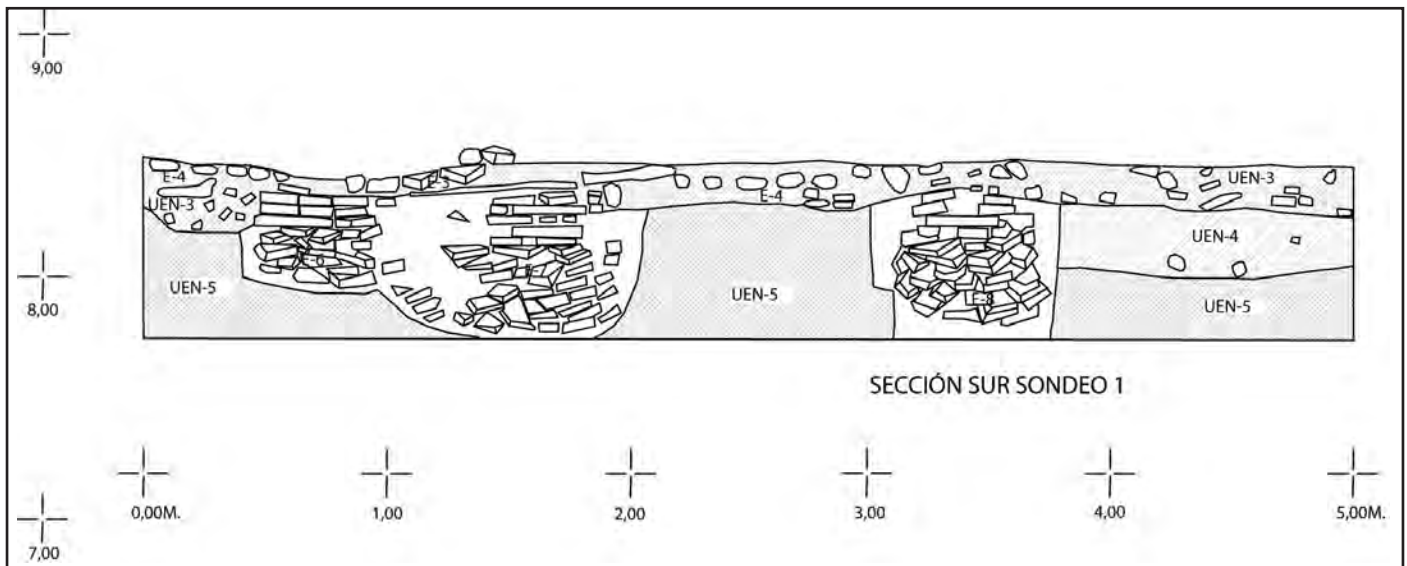


Figura 3. Sección Sur. Sondeo 1

U.E.N. 002. El siguiente nivel, se sitúa en el subsector 1a, y se compone de tierra de color marrón negruzco y tonalidad oscura, de textura media y matriz mixta, la cual soporta a los clastos. Se localiza la estructura E-009.

U.E.N. 003. El tercer nivel es una tierra de color marrón rojizo, con tonalidad oscura, de textura media y matriz arcillosa, la cual soporta a los clastos, con fragmentos cerámicos de época contemporánea. Aparece en el subsector 1b, bajo las estructuras E-002, E-003 y E-004. Bajo la E-002 se documenta la E-005, pero sin que exista un nivel estratigráfico entre ambas.

U.E.N. 004. Se localiza en la zona sur del subsector 1b. Se compone de tierra de color marrón parduzco, de textura media y matriz arcillosa; parece que está asociada a las estructuras E-006, E-007 y E-008.

U.E.N. 5. Se localiza en los subsectores 1a y 1b y no se asocia a ningún elemento de tipo arqueológico. Es de color marrón rojizo de textura algo compacta, matriz arcillosa. se caracteriza por la casi inexistencia de clastos. Se la denomina Vega Alta y esta rota en el subsector 1a por las estructuras E-001, E-009 y E-012; y en el subsector 1b por las estructuras E-001, E-006, E-007, E-008, E-010 y E-011. Igualmente se localiza en los sectores 2 y 3.

SECTOR 2

Situado en la zona más alta y donde se tiene proyectado el acceso al semisótano, en el lado sur del solar. La potencia estratigráfica máxima alcanzada es de 1'34 m. y se caracteriza por la aparición de estructuras de época contemporánea, moderna y medieval. Las estructuras de época contemporánea están relacionadas con la última edificación. Todas las estructuras localizadas de todos los períodos históricos son características del ámbito de tipo doméstico: zapatas, canalizaciones, empedrado, muros de ladrillos y cimentaciones.



De época contemporánea

Se localiza una zapata, la **E-001** realizado a base de cantos de pequeño y mediano tamaño junto con algunos ladrillos fragmentados y con abundante mortero de cal y arena. Es de forma cuadrangular y sus dimensiones son de 1'00 m. por 1'00 m. Se encuentra situado en el cuadrante suroeste del sector.

La **E-002** y **E-003** son dos zapatas de iguales características, que tienen forma cuadrangular y están realizadas de ladrillos completos y fragmentados. La E-002 se localiza en el vértice del ángulo noroeste y presenta unas dimensiones de 1'00 m. por 1'00 m. La E-003 está incompleta ya que se introduce bajo el perfil norte, se sitúa en la zona noroeste del perfil y sus dimensiones son 0'90 m. por 0'66 m.

La **E-004** es un muro de ladrillos de la última edificación derribada que consta de dos partes una superior de ladrillos, completos y fragmentados unidos con cemento, y otra inferior de cantos de mediano tamaño que sería la cimentación. Posee unas dimensiones de 3'84 m. de largo por 0'30 m. de ancho. Está orientado en sentido E-W. Es un muro tabique, del interior de la vivienda.

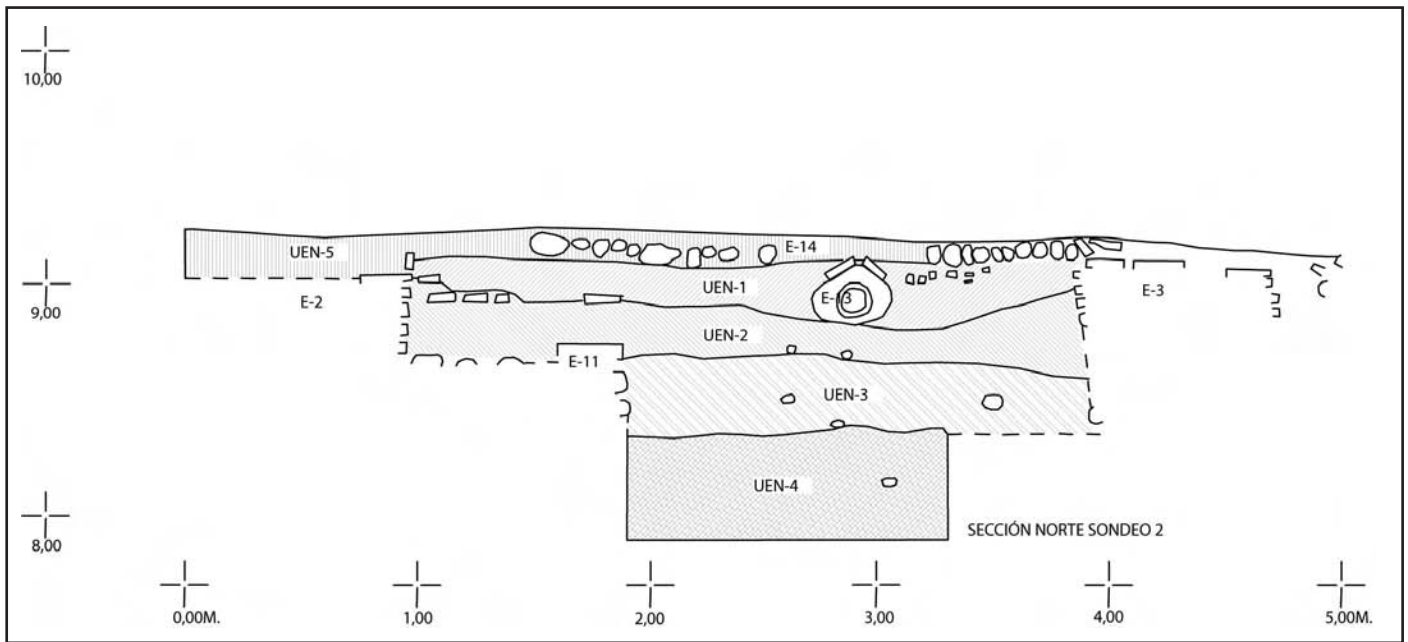


Figura 4. Sección Norte. Sondeo 2

La **E-005**, atarjea de atadores unidos con cemento, con una cubierta de tejas y ladrillos fragmentados colocados a ambos lados del conjunto para proporcionarle inmovilidad al mismo. Está orientado en sentido N-S, y es paralelo a la sección oeste. Tiene unas dimensiones visibles de 1'50 m. de largo por 0'26 m. de ancho.

La **E-006** canalización realizada con ladrillos completos y fragmentados, se fija con cantos de pequeño tamaño que han desaparecido en algunas zonas por la construcción de estructuras más modernas como son la E-001, la E-002 y la E-005. Está orientado en sentido N-S; se encuentra paralela a la E-005, próximo a la sección W. Sus dimensiones son 2'80 m. de largo por 0'30 m. de ancho sin cantos y con cantos en un lateral 0'50 m.

La **E-013** es una tubería realizada a base de atadores con cubierta de ladrillos dispuestos a dos aguas y cantos de pequeño tamaño a ambos lados de la estructura. Se localizó bajo el nivel superficial, orientada en sentido N-SE. Se apoyaba directamente sobre la E-004. Dimensiones: 5'10 m. de largo por 0'40 m. de ancho.

De época moderna

La **E-007** es una canalización realizada con ladrillos en forma de U. Presenta base, paredes laterales y cubierta. Está orientada en sentido E-W aunque algo desviada al sur en su lado oeste. Sus dimensiones son 1'40 m. de largo por 0'54 m. de ancho.

La **E-008** pequeño murete de ladrillos que roto por la edificación de la zapata definida como E-003 en su lado norte; en el lado sur no parece que esté roto por la E-007 sino que son coetáneos. Está orientado en sentido N-S. Sus dimensiones son 0'70 m. de largo por 0'14 m. de ancho. Los ladrillos están unidos con mortero de cal y arena.

La **E-009** es un muro realizado en la primera hilada por piedras de la Malahá reutilizadas y por debajo varias hiladas de ladrillos. El lado norte de esta estructura se asienta sobre la E-010. Está orientado en sentido N-S. Posee unas dimensiones de 1'00 m. de largo por 0'30 m. de ancho.

La **E-010**, canal de desagüe de una edificación, que está realizado con ladrillos se conserva la base, paredes laterales y cubierta, en la zona oeste está roto por la construcción de la E-001. Presenta muy mal estado de conservación. Orientado en sentido E-W. Sus dimensiones son 3'00 m. de largo por 0'44 m. de ancho.

De época medieval

Incluimos los siguientes muros de cimentación:

La **E-011** y la **E-012** son dos muros de cimentación, de iguales características y que pertenecen a una misma edificación. Están realizados con cantos de pequeño y mediano tamaño unidos con mortero de tierra y están orientados en sentido N-S. La zona norte de la E-011 se introduce bajo la sección norte y la zona sur está rota por las estructuras E-001 y E-010. Conserva unas dimensiones de 2'14 m. de largo por 0'50 m. de ancho, la primera hilada posee una alineación más superficial de cantos pequeños que sobresale 4 cm. La E-012 está rota por las estructuras E-004, E-007 y E-010; conserva unas dimensiones de 2'00 m. de largo por 0'50 m. de ancho.

La secuencia estratigráfica documentada en este segundo sector se caracteriza por la relación secuencial de los niveles estratigráficos con las estructuras aparecidas. Las unidades estratigráficas no construidas (U.E.N.) localizadas de arriba hacia abajo son las siguientes:

U.E.N. 005. Es la capa más superficial, que se localiza sobre los restos de empedrados que igualmente aparecen en los sectores 1 y 3. se compone de tierra de color marrón claro, suelta y con abundantes restos de desecho de material de construcción.

U.E.N. 001. Previamente se levantan algunos restos diseminados de pavimento de cantos. El primer nivel, tierra de color marrón rojiza, algo compactada y con gran cantidad de restos de escombros; de textura media y matriz arcillosa, la cual soporta a los clastos. Están cubiertas por este nivel las estructuras E-001, E-002 y E-003. Igualmente se observa que dicho nivel está roto por la fosa de fundación de la E-013.

U.E.N. 002. El siguiente nivel ocupa todo el subsector y se compone de tierra de color marrón negruzco y tonalidad oscura, de textura media y matriz mixta, la cual soporta a los clastos.

U.E.N. 003. Este nivel está ocupado por tierra de color marrón, con tonalidad oscura, de textura media y matriz arcillosa, la cual soporta a los clastos, con fragmentos cerámicos de época medieval.

U.E.N. 004. Se compone de tierra de color marrón rojizo, textura algo compacta, matriz arcillosa. Se caracteriza por la casi inexistencia de clastos. Se la denomina Vega Alta. Igualmente se localiza en los sectores 1 y 3.

SECTOR 3

Situado en la zona central del solar, entre los sectores 1 y 2. La potencia estratigráfica máxima alcanzada es de 1'28 metros y se caracteriza por la aparición de elementos estructurales de época contemporánea, moderna y medieval relacionados con ámbitos de tipo doméstico.

De época contemporánea

La **E-001**, restos de cimentación de una zapata, realizada con cantos de pequeño y mediano tamaño unidos con mortero de cal y arena. Presenta forma semicircular y unas dimensiones de 1'20 metros de diámetro.

La **E-002**, atarjea con estructura en forma de U, realizada con ladrillos trabados con mortero de cal y arena. Parece que cronológicamente pertenece a la misma fase constructiva que le estructura anterior. Presenta forma semicircular y mide 2'40 metros de largo por 0'40 metros de ancho.



La **E-003** es un pilar de ladrillos que se introduce bajo la sección oeste y que se encuentra en muy mal estado de conservación. Se compone de ladrillos unidos con mortero de cal y arena. Está orientado en sentido N-S y posee unas dimensiones de 0'90 por 0'44 metros.

La estructura **E-004**, atarjea realizada de ladrillos unidos con mortero de cal y arena, que presenta muy mal estado de conservación, de tal forma que carece del lateral norte y de cubierta. Está orientada en sentido E-W, con unas dimensiones de 0'90 metros de largo por 0'36 metros de ancho.

La **E-008** es una zapata realizada con cantos de mediano y gran tamaño unidos con mortero de cal y arena. Se encuentra situado sobre las estructuras E-005 y E-016. Presenta forma semicircular y unas dimensiones de 1'00 metros de diámetro.

La **E-017** es un pequeño murete de ladrillos del cual desconocemos su funcionalidad. Está orientado en sentido N-S y tiene unas dimensiones de 0'50 metros de largo por 0'20 metros de ancho.

De época moderna

La estructura **E-005** muro de ladrillos unidos con mortero de cal y arena. En su zona N se une con la E-006 formando parte de la misma edificación. Está orientado en sentido N-S y tiene unas dimensiones de 3'20 m. de largo por 0'40 m. de ancho.

La **E-006** muro de cantería y ladrillos, unidos con mortero de cal y arena, y que junto con la E-005 forma parte del mismo complejo estructural. Está orientado en sentido E-W y posee unas dimensiones de 2'80 m. de largo por 0'60 m. de ancho.

La **E-007** es un muro realizado con ladrillos trabados con mortero de cal.

De época medieval

La **E-009** es un muro de cimentación realizado con cantos de pequeño y mediano tamaño unidos con mortero de tierra. Se encuentra situado junto a la E-015, en su lado N y junto a la E-013, en su lado S. Está orientado en sentido E-W con unas dimensiones de 1'70 m. de largo por 0'56 m. de ancho.

La estructura **E-010** restos de una cimentación que presentan muy mal estado de conservación. Se compone de cantos de pequeño y mediano tamaño unidos con mortero de tierra. Se encuentra alineado con las estructuras E-011 y E-012 y está orientado en sentido N-S y posee unas dimensiones de 1'96 m. de largo por 0'36 m. de ancho.

La estructura **E-011** es un muro de cimentación realizado con cantos de pequeño y mediano tamaño unidos con mortero de tierra. Se encuentra alineado con las estructuras E-010 y E-012, está orientado en sentido N-S y con unas dimensiones de 1'70 m. de largo por 0'44 m. de ancho.

La **E-012** se corresponde con un muro realizado a base de piedras de la Malahá, al igual que las estructuras E-013, E-014 y E-016 y parecen corresponder con estructuras de una edificación pertenecientes a un espacio de ámbito doméstico. Se encuentra alineado con las estructuras E-010 y E-011. La E-012 se adosa a la E-010. Es de forma longitudinal, está orientado en sentido N-S y tiene unas dimensiones de 2'00 m. de largo por 0'20 m. de ancho.

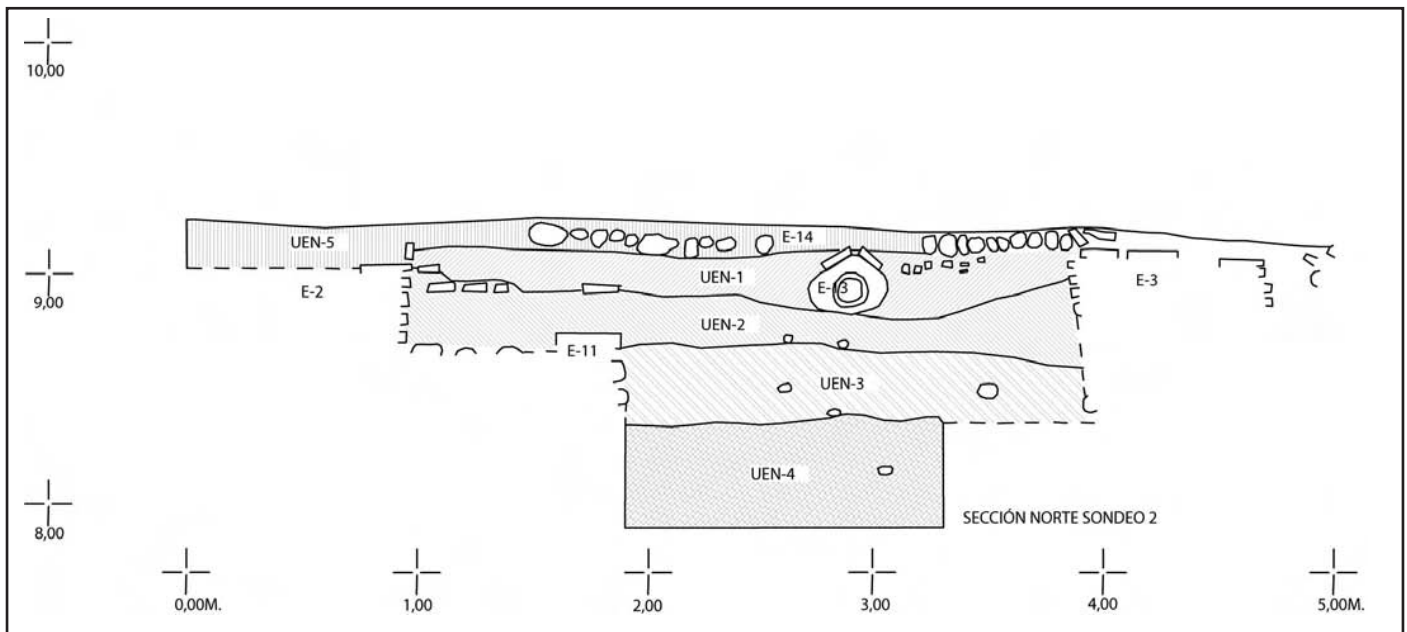


Figura 5. Sección Norte. Sondeo 2

La **E-013** es un muro realizado a base de piedras de la Malahá, al igual que las estructuras E-012, E-014 y E-016. Se encuentra alineado con las estructuras E-009 y E-015. La E-013 se adosa a la E-009. Está orientado en sentido N-S y tiene unas dimensiones de 1'64 m. de largo por 0'20 m. de ancho.

La estructura **E-014** muro realizado a base de piedras de la Malahá. La E-014 se adosa a la E-016. Está orientado en sentido N-S y tiene unas dimensiones de 1'46 m. de largo por 0'36 m. de ancho.

La **E-015** es un muro de cimentación realizado con cantos de pequeño y mediano tamaño unidos con mortero de tierra. Se encuentra situado junto a la E-009, en su lado S. Está orientado en sentido E-W y con unas dimensiones de 1'80 m. de largo por 0'40 m. de ancho.

La **E-016** se corresponde con un muro realizado a base de piedras de la Malahá que no se documenta totalmente ya que se edifican sobre él las estructuras E-005 y E-008. La E-016 se adosa a la E-014. Y junto con las estructuras E-012, E-013 y E-014, forma parte de la misma edificación. Está orientado en sentido N-S y presenta unas dimensiones de 1'96 m. de longitud por 0'24 m. de ancho.

La **E-018** se compone de piedras de la Mala que podrían pertenecer a un posible suelo. No presentan alineación ni orientación. Con unas dimensiones de 0'80 m. de largo por 0'40 m. de ancho.

La **E-019** se corresponde con un muro realizado a base de piedras de la Malahá, que se documenta en muy mal estado de conservación. Junto con las estructuras E-012, E-013 y E-016, forma parte de la misma edificación. Está orientado en sentido E-W y presenta unas dimensiones de 0'40 m. de longitud por 0'30 m. de ancho.

La secuencia estratigráfica documentada en este tercer sector se caracteriza por la relación secuencial de los niveles estratigráficos con las estructuras aparecidas. Las unidades estratigráficas no construidas (U.E.N.) localizadas de arriba hacia abajo son:

U.E.N. 001. Se caracteriza de la abundancia de restos de escombros asociados al derribo de la última edificación. Tierra de color marrón claro, algo compactada y con gran cantidad de cascajos; de textura media y matriz mixta, la cual soporta a los clastos. Está cubriendo a la estructura E-019.

U.E.N. 002. El siguiente nivel se compone de tierra de color marrón, de tonalidad oscura, textura media y matriz mixta, la cual soporta a los clastos. Se localiza la estructura E-020. No ocupa todo el sector ya que se localiza en el ángulo S-E del mismo.

U.E.N. 003. Se localiza en el ángulo S-W del sector. Tierra de color marrón beige, de textura media y matriz arcillosa, la cual soporta a los clastos.

U.E.N. 004. El siguiente nivel ocupa parte del subsector, ya que está cortado por las U.E.N. 003 y 005. Y se compone de tierra de color marrón negruzco y tonalidad oscura, de textura media y matriz mixta, la cual soporta a los clastos, con fragmentos cerámicos de época medieval.

U.E.N. 005. Se localiza en el ángulo S-W del sector. Tierra de color marrón oscuro, de textura media y matriz arcillosa, la cual soporta a los clastos. Está cortado por la U.E.N. 003.

U.E.N. 006. Este nivel está ocupado por tierra de color marrón, con tonalidad oscura, de textura media y matriz arcillosa, la cual soporta a los clastos, con escasos fragmentos cerámicos de época medieval.

U.E.N. 007. Se compone de tierra marrón rojiza de textura compacta, matriz arcillosa, y se caracteriza por la casi inexistencia de clastos. Se la denomina Vega Alta. Igualmente se localiza en los sectores 1 y 2.

CONCLUSIONES

Una vez concluida la intervención arqueológica preventiva realizada en la calle San Jerónimo nº 23 de Granada los resultados obtenidos hasta el momento han de considerarse de forma provisional ya que constituyen los datos recogidos en el campo tras el estudio obtenido durante el proceso de excavación, que necesitan completarse con los resultados que se puedan obtener con el posterior estudio en la fase de laboratorio e incluso con futuras intervenciones en las zonas colindantes. Esta excavación arqueológica preventiva se planteó con la intención de conocer los niveles arqueológicos previos a la edificación del futuro edificio y calibrar la importancia de los restos arqueológicos que en ella pudiesen aparecer. Tras un análisis profundo de la zona colindante, donde anteriormente se realizó una intervención arqueológica, dirigida por Susana Cevidanes y María José Alcalá-Galiano, se observó en su estudio arqueológico se identifican restos pertenecientes al período medieval, y más concretamente a la fase nazari.

Tras nuestro estudio realizado se puede afirmar que la zona comienza su ocupación en un período perteneciente a la época medieval, pero en una fase perteneciente al momento Almohade, época en la

cual se produce la urbanización de esta zona de la ciudad, ya que así lo indican los elementos cerámicos asociados a los restos de cimentaciones que se localizan en los sondeos número 1 (E-010), 2 (E-011 y E-012) y 3 (E-009, E-010, E-011, E-012, E-013, E-0114, E-015, E-017 y E-019). Por debajo de estas cimentaciones se documenta un nivel estratigráfico, estéril, que se define como Vega Alta.

Por encima de la fase medieval aparecen algunos restos aislados de época moderna, son tan escasos, que no se pueden asociar a elementos estructurales de tipo doméstico. En el sector 1, la E-004, es un empedrado que se encuentra bajo las placas de cemento de los espacios habitacionales más inferiores de la edificación derribada. Este empedrado, del cual quedan testimonios en los tres sectores pudiese pertenecer al período moderno, lo cual explicaría la inexistencia de elementos murarios de este momento histórico ya que nos encontraríamos en la zona de patios o zona de calle.

Con respecto al período contemporáneo, parece que existen dos fases de ocupación, no sólo por los elementos que conforman la red sanitaria sino por la construcción de un suelo realizado a base de placas de cemento bajo un potente nivel de escombros.

BIBLIOGRAFÍA

- BOSQUE MAUREL, J.: "Geografía urbana de Granada". Servicio de publicaciones de la Universidad de Granada. Granada, 1988.
- CORTÉS PEÑA, A. L. y VINCENT, B.: *La época Moderna. Siglos XVI, XVII y XVIII*. Editorial Don Quijote. Granada, 1986.
- GALLEGO Y BURÍN, A.: *Granada. Guía artística e histórica de la ciudad*. Editorial Comares. Granada, 1987.
- GÓMEZ MORENO, M.: "Guía de Granada", Granada, 1892; edición facsímil: Granada: Universidad-Instituto Gómez Moreno de la Fundación Rodríguez-Acosta. Granada, 1982, pp. 480-482.
- GUZMÁN LÓPEZ, G.: "Tradición y clasicismo en la Granada del XVI. Arquitectura civil y urbanismo". Diputación Provincial de Granada. Granada, 1987, pp. 62-63.
- MALPICA CUELLO, A.: "Granada, ciudad islámica: centro histórico y periferia urbana", *Arqueología y territorio medieval*, 1. Jaén, 1994.
- MOLINA GONZÁLEZ, F.; ROLDÁN, J. M.: "Historia de Granada, I. De las primeras culturas al Islam". Granada, 1983, pp. 166-170.
- MORENO ONORATO, M^a A.; BURGOS JUÁREZ, A.; ORFILA PONS, M.: "Evolución del núcleo urbano del Iliberri, El Albaicín, Granada". 1º Congreso de Arqueología Peninsular. Separata das Actas dos Trabalhos de Antropología e Etnología. Volumen XXXV - Fasc. 1. Porto, 1995.