

III
ACTIVIDADES
DE URGENCIA

ANUARIO ARQUEOLÓGICO
DE ANDALUCÍA / 1985

ANUARIO ARQUEOLOGICO DE ANDALUCIA 1985
*ACTIVIDADES DE URGENCIA
INFORMES Y MEMORIAS*

ANUARIO ARQUEOLOGICO DE ANDALUCIA 85. III
Actividades Sistemáticas. Informes y Memorias

© *de la presente edición*: CONSEJERIA DE CULTURA DE LA JUNTA DE ANDALUCIA
Dirección General de Bienes Culturales

Abreviatura: AAA'85.III.

Coordinación: Fernando Olmedo
Diseño gráfico: Mauricio d'Ors.
Maquetación: J. L. Márquez Pedrosa.
Fotocomposición y fotomecánica: Pérez-Díaz, S. A.
Impresión y encuadernación: Gramagraf.

Es una realización Sevilla EQUIPO 28

ISBN: 84-86944-03-1 (Tomo III)
ISBN: 84-86944-00-7 (Obra completa).
Depósito Legal: SE-1397-1987.

EXCAVACION DE URGENCIA EN EL SOLAR DE LA CALLE MARIA LA MIEL ESQUINA A SAN NICOLAS NUEVO EN EL ALBAICIN DE GRANADA, 1985

RAFAEL LIZCANO PRESTEL
M.^a AUXILIADORA MORENO ONORATO
MERCEDES ROCA ROUMENS

Dentro del Programa de intervenciones de urgencia que lleva a cabo la Delegación Provincial de Cultura de Granada y en conexión con el Proyecto de Investigación sobre la ciudad íbero-romana de Granada, se ha realizado una breve campaña de excavación en el solar situado en la calle María la Miel esquina San Nicolás Nuevo.

Los trabajos se han realizado entre los días 6 y 25 de noviembre de 1985, con la colaboración, aparte de los firmantes, de Antonio Burgos Juárez, Cristóbal Pérez Barea, Alicia Gómez y Beatriz Risueño Olarte.

El nivel original del terreno, en la parte O y S del solar, había sido rebajado y nivelado, antes de iniciar la excavación, con la intervención de una pala mecánica, que había dejado la superficie rebajada en 1,30 m. aproximadamente. Fue en esta zona donde se procedió al planteamiento de dos cortes, uno (MM1) en sentido N-S y otro (MM2) en sentido E-O, con el fin de enlazar por una parte, con los perfiles dejados por la pala mecánica en los que una vez limpios y recortados, sobre todo en el perfil E-O, se advertía la existencia de estratos antiguos de características muy semejantes a los documentados en la excavación sistemática de la muralla, deteriorados y rotos por fosas y construcciones posteriores. Por otro lado, dado el escaso tiempo con que se contaba, se pretendía documentar la máxima extensión a nivel de planimetría con la certeza, proporcionada por los mencionados perfiles, de poder documentar estratos «in situ».

En un momento más avanzado de la excavación se procedió a abrir un tercer corte (MM3), de menores dimensiones, al E del corte MM1 para mejor documentar parte de las construcciones detectadas en este último.

CORTE MM1

El corte MM1 se ha planteado en la parte occidental del solar, con unas dimensiones de 9,50 × 6,70 en sentido N-S, dividido, por un testigo de 1 m., en un sector 1, al N, de 6,50 × 6,70 y un sector 2, al S, de 2 × 6,70 m.

En el sector 1 aparecen desde las primeras alzadas abundantes piedras hincadas en un estrato de tierra de color rojo, muy compacta, con material netamente íbero-romano. Dicho estrato aparece roto por restos de varias estructuras posteriores muy arrasadas, probablemente debido a los trabajos de nivelación antes citados, y cuya correcta identificación es imposible pero en todo caso relacionadas con los materiales medievales y modernos que ahí aparecen.

Habiéndose observado en la zona más próxima al perfil N la existencia del antes citado estrato de tierra roja, netamente cortado por una fosa, y pareciendo esta zona menos afectada por restos de estructuras, se procedió a profundizar para intentar documentar con más detalle los horizontes antiguos, atestiguándose:

1. El ya mencionado estrato de tierra roja, al cual se asocia parte de un muro, muro relacionado a su vez con los restos de un pavimento de piedra pequeña que se pierde en el perfil N-O (-1,38), que se pierde en el perfil O y que por la parte E aparece

cortado por la fosa antes citada. Dicho estrato ha proporcionado abundante cerámica ibérica pintada así como algo de cerámica gris a torno.

2. Un estrato de cenizas y carbones coincidiendo con el arranque de la primera hilada del muro antes citado y con el final de la fosa, de unos 10 cm. de potencia. El material está constituido por cerámica bícroma así también como cerámica gris bruñida.

3. Un estrato de tierra de color marrón oscuro, compacta, con restos de adobes, de unos 0,50 m. de potencia, con abundante cerámica gris a torno, cerámica bícroma y ánfora de hombro marcado. Este estrato se corresponde con el estrato más antiguo documentado en la excavación de la muralla. No se ha terminado de excavar ya que ello exigía una ampliación, imposible de llevar a cabo teniendo en cuenta el poco tiempo con que se contaba, aunque en el nivel al que se ha dejado parecen insinuarse restos de estructuras.

En la parte S del sector 1 se ha procedido al levantamiento de piedras caídas, observándose la existencia de un posible pozo conectado con dos muros que corren en sentido N-S por los lados E y O respectivamente. El relleno del pozo contenía cerámica medieval, sin que por el momento pueda precisarse más.

En el sector 2 aparecen restos de estructuras sin conexión aparente con las documentadas en el sector 1. Al no haber excavado en profundidad no es posible interpretar por el momento el significado de dos alineamientos en sentido N-S que presentan cara respectivamente por el lado E y por el O, discurriendo paralelamente y con una distancia entre ellos de 5 m. En su interior aparecen abundantes piedras caídas y un fragmento de una basa de columna que al ser levantados dejan libre el estrato de tierra roja documentado en el sector 1. A dicho estrato se asocian restos de estructuras de piedra labrada, aunque al no haber profundizado no permite entrar en mayor detalle.

CORTE MM2

El corte MM2 se ha planteado en la parte S del solar, con unas dimensiones de 7,50 × 6,40 m., en sentido E-O, dividido por un testigo de 1 m. en un sector 1, al N, de 7,50 × 3,40 m. y un sector 2, al S, de 7,50 × 2m.

En el sector 1 se documenta de nuevo el estrato de tierra roja dañado también por fosas y restos de estructuras posteriores, de cuya existencia sólo queda prueba en el perfil dejado por la pala mecánica. Dicho estrato de tierra roja se asocia en este sector a una serie de estructuras bien diferenciadas aunque al no haber profundizado resulta difícil conectarlas entre sí. La más clara de ellas parece corresponder al muro que forma el ángulo de una habitación; dicho muro, de 0,80 m. aproximadamente de grosor, y conservado en una altura máxima de 1,03 m., presenta un aparejo de piedras labradas, mal escuadradas, trabadas con mortero. Al tramo S de dicho muro, que corre en sentido E-O, se le superpone un nuevo muro ligeramente desviado hacia el S que se prolonga a lo largo de todo el corte, perdiéndose en los perfiles E y O respectivamente. Dicho muro, de unos 0,80 m. de grosor, está

formado por grandes piedras y restos arquitectónicos (piedras labradas procedentes del muro infrapuesto y un fragmento de sillar) reutilizados, trabado todo ello con mortero.

Entre dicho muro y el perfil N, asociado al estrato de tierra roja, aparece otro muro, de unos 0,70 m. de grosor, formado por piedras de mediano tamaño trabadas con mortero, cuya relación con la anteriormente citada estructura de habitación no puede resolverse en tanto no continúe la excavación de esta zona.

El sector 2, desde el nivel superficial aparece ocupado por una fosa con abundante cascajo y cerámica medieval y moderna. En la parte N del mismo quedan restos de un enlosado muy destruido.

En el ángulo O, en una superficie de 3 x 2 m., se ha profundizado hasta 2 m. de la superficie actual, documentándose una vez más el estrato de tierra roja, asociado como siempre a los mismos materiales (cerámicas bícromas y grises) y a restos de estructuras. A este estrato se le superpone en este punto otro estrato de tierra con chinarro, que ha proporcionado sigillata abundante; dicho estrato se corresponde con el potente estrato romano bien documentado en la excavación sistemática de la muralla.

Ambos estratos aparecen cortados por la fosa antes mencionada.




FIG. 1. Planimetría general.

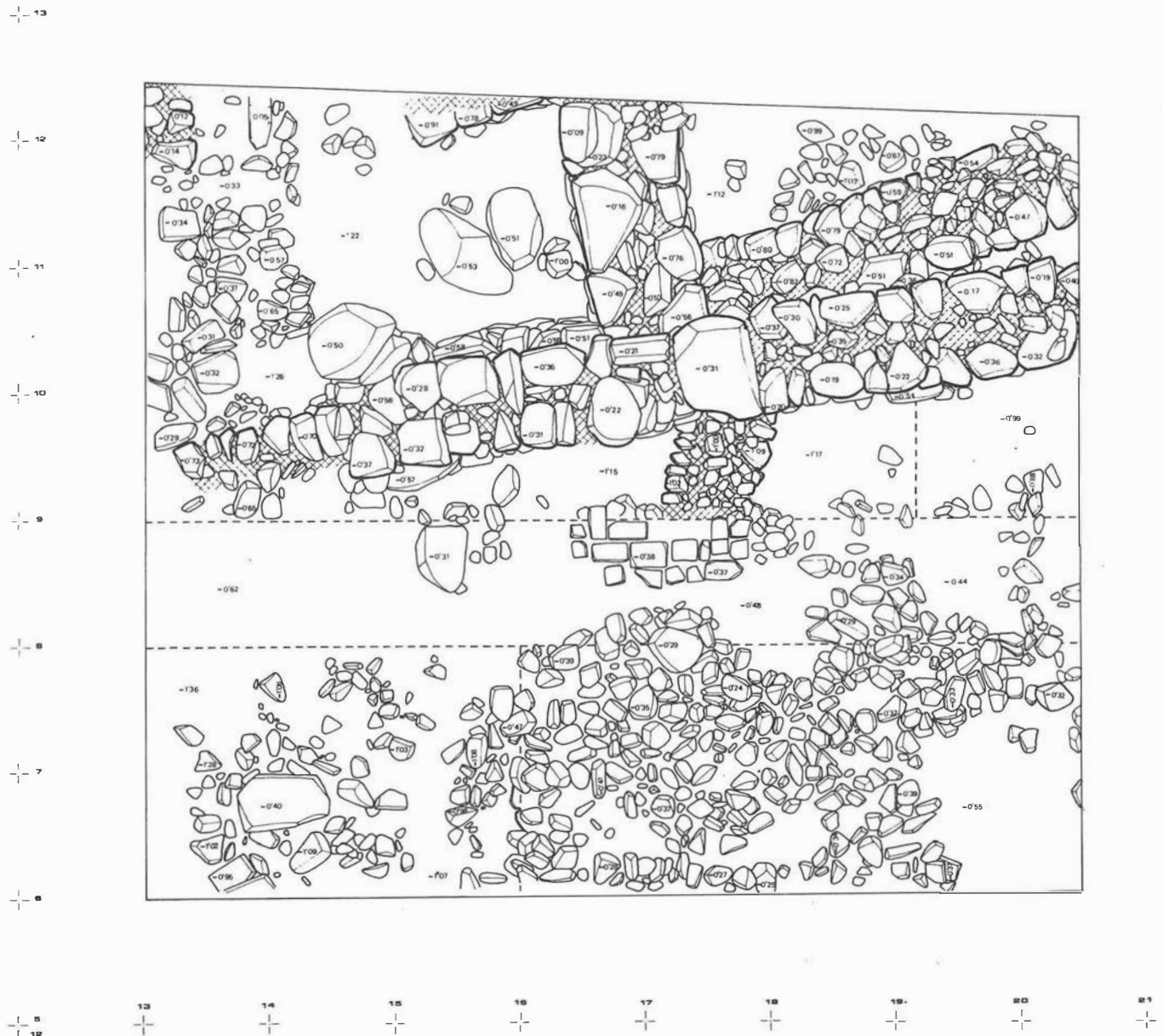


FIG. 2. Planta general del corte MM2 en un estado actual.

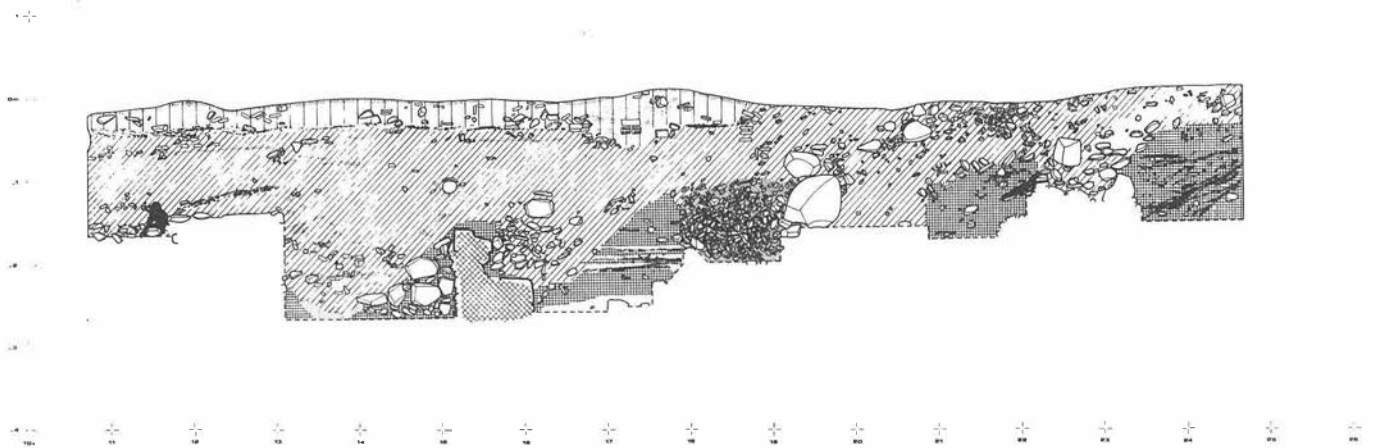


FIG. 3. Perfil estratigráfico E.O.

CORTE MM3

El corte MM3 se ha planteado al E del corte anterior, con unas dimensiones de 2,20 × 4,10 m. Con él se pretendía seguir la trayectoria del muro localizado en el corte MM2, pudiéndose observar que dicho muro no sólo se perdía en el perfil E sino que había quedado seriamente dañado por la intervención de la pala mecánica, por lo menos en 1,40 m. de su altura, pareciendo adivinarse una nueva reutilización del mismo que no ha sido posible constatar al perderse en el antes mencionado perfil E.

Al S del muro aparecen vestigios de otro, que corre en sentido perpendicular hasta adosarse a aquél.

En este corte el estrato de tierra roja se ha documentado desde la superficie.

Aunque como se ha indicado repetidamente la escasez de tiempo y de medios ha permitido sólo una excavación a nivel de limpieza de las posibles estructuras para obtener la planimetría, no obstante se han podido recoger los datos suficientes como para documentar la existencia de varios horizontes bien definidos en esta zona, desprendiéndose de ello la necesidad de proceder a una excavación exhaustiva del solar, a fin de documentar con detalle la secuencia que ahora sólo puede trazarse a grandes rasgos:

1) Ibérico

Como se ha dicho el horizonte ibérico, aquí localizado en toda

la extensión excavada, se correlaciona con el horizonte detectado en la excavación sistemática de la muralla, contando aquí con la ventaja de que aparece asociado a estructuras algunas de las cuales, por lo menos, parece van a poder definirse. Por otra parte es una prueba más de la extensión de la ciudad en época prerromana.

2) Romano

Aunque se ha documentado sólo en un punto muy concreto, hay pruebas de su existencia en el perfil E-O dejado por la pala mecánica. De todos modos parece en principio muy deteriorado por remociones posteriores.

No obstante la aparición de fragmentos arquitectónicos (cornisas, basas de columnas, sillares) reutilizados así como simplemente abandonados, de cierta envergadura parece ofrecer posibilidades prometedoras para la obtención de documentación más amplia referida al horizonte romano.

3) Medieval y moderno

Evidenciado sólo por la presencia de material cerámico abundante y lo que queda de algunas estructuras arrasadas. Como en el caso anterior, los indicios observados en el perfil citado, ofrecen posibilidades de obtener mayor información.

INVENTARIO DE MATERIALES ARQUEOLOGICOS

Yacimiento: Solar de la calle M.^a la Miel (Albaycín, Granada).

Término: Granada

Provincia: Granada

Director: Mercedes Roca Roumens

Trabajo realizado: Excavación de urgencia

Museo donde se hace el depósito: Museo Arqueológico Provincial

NUMERACION	DENOMINACION	ZONA	PROFUNDIDAD	NUMERACION	DENOMINACION	ZONA	PROFUNDIDAD
1-1	Amorfos	1	Superf. a -0,95	1-57	Iberorromano	1	-1,20 a -1,50
1-2	Huesos	1	Superf. a -0,95	1-58	Vidrio	1	-1,20 a -1,50
1-3	Iberorromana	1	Superf. a -0,95	1-59	Huesos	1	-1,20 a -1,50
1-4	Hisp.-Musul.	1	Superf. a -0,95	1-60	Iberorromano	1	
1-5	Iberorromana	1	-0,95 a -1,15	1-61	Iberorromano	1	
1-6	Hisp.-Musul.	1	-0,95 a -1,15	1-62	Selección	1	
1-7	Hisp.-Musul.	1	-0,95 a -1,15	1-63	Iberorromano	1	
1-8	Iberorromana	1	-0,95 a -1,15	1-64	Iberorromano	1	
1-9	Iberorromana	1	-1,15 a -1,30	1-65	Hisp.-Musul.	1	
1-10	Selección	1	-1,15 a -1,30	1-66	Iberorromano	1	
1-11	Amorfos	1	-1,15 a -1,30	2-1	Selección	2	Superf. a -0,60
1-12	Hisp.-Musul.	1	-1,15 a -1,30	2-2	Amorfos	2	Superf. a -0,60
1-13	Selección	1	-1,15 a -1,30	2-3	Amorfos	2	-0,60 a -0,95
1-14	Selección	1	-0,85 a -0,90	2-4	Selección	2	-0,60 a -0,95
1-15	Amorfos	1	-0,85 a -0,90	2-5	Hisp.-Musul.	2	-0,60 a -0,95
1-16	Selección	1	-1,30 a -1,70	2-6	Selección	2	-0,60 a -0,95
1-17	Amorfos	1	-1,30 a -1,70	2-7	Selección	2	Superf. a -0,95
1-18	Selección	2	-1,30 a -1,70	2-8	Hisp.-Musul.	2	Superf. a -0,95
1-19	Huesos	1	-1,30 a -1,70	2-9	Hisp.-Musul.	2	-0,95 a -1,30
1-20	Selección	1	-1,30 a -1,70	2-10	Iberorromano	2	-0,95 a -1,15
1-21	Protoibérico	1	-1,70 a -1,90	2-11	Amorfos	2	-0,95 a -1,15
1-22	Protoibérico	1	-1,70 a -1,90	2-12	Iberorromanos	2	Superf. a -1,10
1-23	Huesos	1	-1,70 a -1,90	2-13	Selección	2	Superf. a -1,15
1-24	Protoibérico	1	-1,90 a -2,00	2-14	Amorfos	2	Superf. a -1,30
1-25	Amorfos	1	-1,90 a -2,00	2-15	Amorfos	2	Superf. a -0,56
1-26	Selección	1	-2,00 a -2,30	2-16	Selección	2	Superf. a -0,56
1-27	Amorfos	1	-2,00 a -2,30	2-17	Metal	2	Superf. a -0,56
1-28	Anforas	1	-2,20	2-18	Amorfos	2	-0,56 a -0,75
1-29	Selección	1	Superf. a -	2-19	Selección	2	-0,56 a -0,75
1-30	Selección	1	Superf. a -	2-20	Iberorromano	2	-0,75 a -1,00
1-31	Amorfos	1	Superf. a -	2-21	Amorfos	2	-0,75 a -1,00
1-32	Selección	1	Superf. a -	2-22	Huesos	2	-0,75 a -1,00
1-33	Amorfos	1	Superf. a -	2-23	Estuco	2	-0,75 a -1,00
1-34	Huesos	1	Superf. a -	2-24	Amorfos	2	-1,00 a -1,25
1-35	Amorfos	1	Superf. a -	2-25	Selección	2	-1,00 a -1,25
1-36	Selección	1	Superf. a -	2-26	Huesos	2	-1,00 a -1,25
1-37	Selección	1	Superf. a -	2-27	Iberorromanos	2	-1,00 a -1,25
1-38	Amorfos	1	Superf. a -	2-28	Amorfos	2	-1,00 a -1,25
1-39	Huesos	1	Superf. a -	2-29	Huesos	2	-1,00 a -1,25
1-40	Selección	1	Superf. a -1,24	2-30	Vidrio	2	-1,00 a -1,25
1-41	Amorfos	1	Superf. a -1,24	2-31	Iberorromana	2	-1,25 a -1,55
1-42	Huesos	1	Superf. a -1,24	2-32	Amorfos	2	-1,25 a -1,55
1-43	Selección	1	-0,95 a -1,54	2-33	Huesos	2	-1,25 a -1,55
1-44	Selección	1	- a -1,09	2-34	Sigillata	2	-1,25 a -1,55
1-45	Vidrio	1	-1,12	2-35	Iberorromana	2	-1,25 a -1,55
1-46	Selección	1	-1,09 a -1,40	2-36	Mármol	2	-1,25 a -1,55
1-47	Selección	1	-0,95 a -1,40	2-37	Iberorromano	2	-1,25 a -1,55
1-48	Selección	1	-1,20	2-38	Escoria	2	-1,25 a -1,55
1-49	Selección	1	-1,20 a -1,45	2-39	Vidrio	2	-1,25 a -1,55
1-50	Metal	1	-1,20 a -1,45	2-40	Estuco	2	-1,25 a -1,55
1-51	Vidrio	1	-1,20 a -1,45	2-41	Hisp.-Musul.	2	
1-52	Fauna	1	-1,20 a -1,45	2-42	Selección	2	Superf. a -0,70
1-53	Selección	1	-1,20 a -1,45	2-43	Iberorromano	2	-0,70 a -1,10
1-54	Amorfos	1	-1,20 a -1,45	2-44	Iberorromano	2	-1,25 a -1,55
1-55	Selección	1	-1,20 a -1,50	2-45	Amorfos	2	-1,25 a -1,55
1-56	Iberorromano	1	-1,20 a -1,50	2-46	Huesos	2	-1,25 a -1,55

NUMERACION	DENOMINACION	ZONA	PROFUNDIDAD
2-47	Selección	2	-1,55 a -1,80
2-48	Protoibérico	2	-1,55 a -1,80
2-49	Amorfos	2	-1,55 a -1,80
2-50	Iberorromano	2	-1,55 a -1,80
2-51	Iberorromano	2	-1,55 a -1,80
2-52	Protoibérico	2	-1,80
2-53	Protoibéricas	2	-1,80
2-54	Huesos	2	-1,80
2-55	Selección	2	-1,80
2-56	Iberorromano	2	
3-1	Selección	3	Superf. a -0,34
3-2	Protoibérico	3	-0,34 a -0,60
3-3	Iberorromano	3	
3-4	Amorfos	3	
3-5	Iberorromano	3	