

III
ACTIVIDADES
DE URGENCIA

ANUARIO ARQUEOLÓGICO
DE ANDALUCÍA / 1987

ANUARIO ARQUEOLOGICO DE ANDALUCIA 1987
ACTIVIDADES DE URGENCIA
INFORMES Y MEMORIAS

CONSEJERIA DE CULTURA DE LA JUNTA DE
ANDALUCIA
Dirección General de Bienes Culturales

ANUARIO ARQUEOLOGICO DE ANDALUCIA 87. III
Actividades de Urgencia. Informes y Memorias

© *de la presente edición*: CONSEJERIA DE CULTURA DE LA JUNTA DE ANDALUCIA
Dirección General de Bienes Culturales

Abreviatura: AAA'87. III

Coordinación: Anselmo Valdés y Amalia de Góngora
Maquetación: Nieva Capote, Cristina Peralta y José L. Márquez
Fotomecánica: Día y Pérez Díaz, S.A.
Fotocomposición: Sevilla Equipo 28, S.A.
Colaboración: Isabel Lobillo y Carmen de la Calle
Impresión y encuadernación: Tf Sevilla-Madrid

Es una realización Sevilla EQUIPO 28

ISBN: 84-87004-05-9 (Obra completa)
ISBN: 84-87004-08-3 (Tomo III)
Depósito Legal: SE-865-1990

MEMORIA CIENTIFICA DE LA ACTUACION ARQUEOLOGICA DE URGENCIA EN EL SOLAR C/ESTRELLA (ALMERIA)

CARMEN MELLADO SAEZ

MARCO HISTORICO

A la calle Estrella, situada entre la Almedina y la c/ de Pedro Jover, Santiesteban atribuye este nombre a que en ella encontraron una estela funeraria con la estrella de David, procedente del cementerio Judío.

La citada calle forma parte del barrio de la Medina o ciudad vieja, la cual albergaba aún, buena parte de la población musulmana, cuando los Reyes Católicos entraron en Almería. La parte baja, en la que se ubicaría la c/ Estrella, y hasta la muralla de la mar, estaba ocupada por algunas huertas y las "Atarazans". Para convertirse esta Zona en el llamado Pago de la Almedina, dado su despoblamiento progresivo. Y ya el terremoto de 1.523 arruinó la parte habitada.

El plano de 1.600 solamente indica en la calle de la Almedina, algunos edificios sueltos, las huertas, las atarazanas y la Iglesia de San Juan. A principios del siglo XVII los vecinos comienzan a retirar los materiales de derribo, para construir nuevas casas en el barrio que se estaba formando en el anterior denominado "Pago de las huertas".

En 1.686 quedaban 15 vecinos en el barrio de la Almedina, y se suprime la Parroquia de San Juan. La urbanización del barrio comienza a finales del XVIII, cuyo trazado parece conservarse, sin que esto quiera decir que no queden algunas casas de épocas anteriores en torno a la Almedina, aspecto este último que se tendrá que verificar mediante excavaciones arqueológicas.

MOTIVOS DE LA ACTUACION DE URGENCIA

Tras la denuncia formulada por un vecino a esta Delegación Provincial de Cultura, en la que comunicaba la posible existencia de restos arqueológicos en las obras de cimentación de un solar situado en la c/ Estrella de Almería (ciudad), se realizó una inspección arqueológica del citado lugar, comprobando la existencia de material arqueológico, concretamente algunas estructuras y escaso material cerámico. Por lo que vimos la necesidad de realizar un estudio del citado solar con metodología arqueológica, y hacer una evaluación del mismo de cara a las medidas a adoptar. Pero partíamos de un problema de base, el estado avanzado de las zapatas de cimentación, que cubrían prácticamente el solar, por lo que el espacio libre para verificar un sondeo estratigráfico quedaba limitado, lo que a priori mermaría la obtención de los resultados deseados, y que así fue en la práctica.

Los planteamientos y objetivos de la actuación arqueológica, debieron adaptarse a la circunstancia del espacio limitado del área con que contábamos para excavar. Y ante esto, nos planteamos: 1º documentar los perfiles de aquellas zapatas que presentaban interés arqueológico, y 2º realizar un sondeo estratigráfico en la zona Sur del solar.

RESULTADOS

a) Documentación de las zapatas de cimentación. Se dibujaron dos perfiles (perfil 1 y 2)

Perfil nº1

Presenta una potencia estratigráfica de 2,32 m., en los que se aprecia una sucesión de momentos de habitación, que van desde un nivel superficial constituido por el enlosado del último momento

de habitación, cuya base descansa sobre un nivel de relleno, en el que aparece embutido un muro de cimentación asociado a dicho momento, y separado del segundo momento de habitación, también de época contemporánea, por un nivel de relleno.

Es a partir del V nivel cuando se documenta material cerámico de época hispano-Musulmán, del que destacan 3 fragmentos de canjilones. La secuencia estratigráfica finaliza con la documentación de dos muros de ladrillo bien contruidos, y que desgraciadamente no aportaron en el terreno más información.

FIG. 1. Situación c/Estrella y c/Malvar. Almería

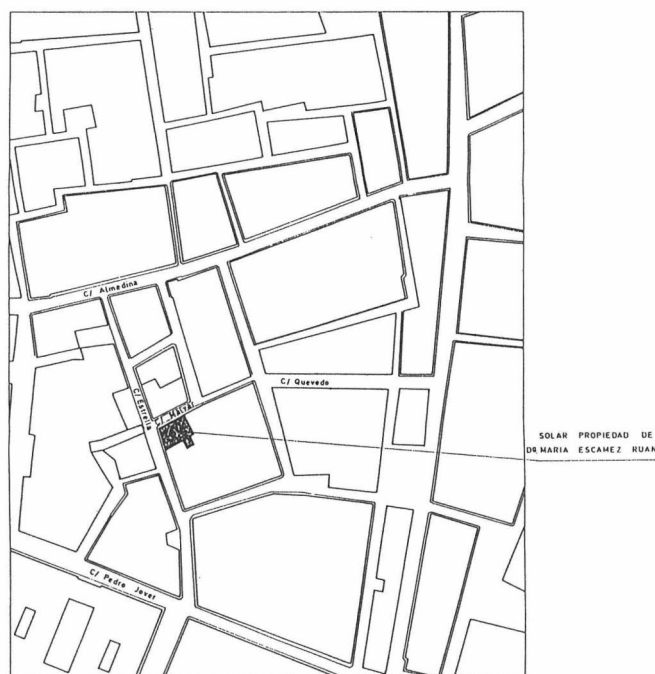
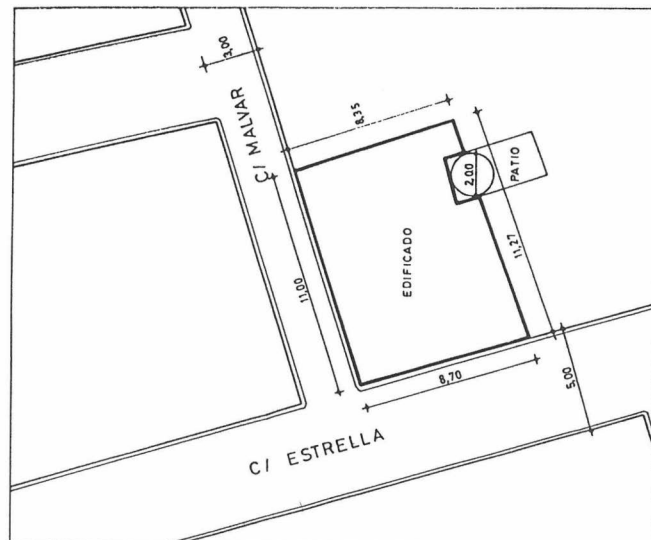


FIG. 2. Actuación de urgencia en solar c/Estrella nº11. Almería 1987



Perfil nº2

Potencia 2,40 m. En esta secuencia se aprecia un primer nivel de época contemporánea asentado sobre un nivel de relleno de 80 cms. de potencia, el cual se ubica sobre un nivel de mortero, constituido de cal, arena y fragmentos cerámicos de época contemporánea, asentado sobre un nivel de relleno de unos 40 cms. Es a partir de este nivel de rellenos y hasta el final de la estratigrafía donde se documenta la fase considerada como hispano-Musulmana, la cual está constituida por piedras de tamaño regular sin dar estructura alguna, asociadas a niveles de mortero, muy alterados, sobre un nivel de tierra marrón oscuro de textura suelta con restos de materia orgánica y escaso material cerámico.

b) Sondeo estratigráfico

Dada las reducidas dimensiones del área a excavar y debido a las circunstancias mencionadas anteriormente, se planteó un sondeo estratigráfico en la Zona Sur central del Solar, con unas dimensiones de 2 x 3 mt. y que resultó desde el punto de vista arqueológico negativo, al hallarse dos pozos negros pertenecientes al último momento de habitación del solar.

c) En Resumen

Los trabajos de documentación arqueológica realizados en el nº11 de la c/Estrella, resultaron, desde el punto de vista científico, negativos.

Estas circunstancias anteriormente mencionadas, mermaron los resultados, al no poder documentar mediante excavación arqueológica, los niveles claros de habitación hispano-musulmanes que se habían documentado en las zapatas de cimentación.

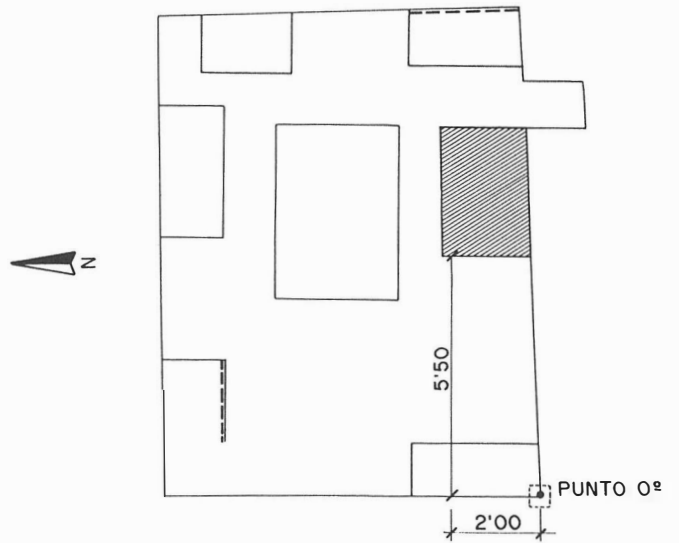


FIG. 3. Actuación de urgencia en solar c/Estrella nº11. Almería 1987.

FIG. 4. Solar C/ Estrella nº 11. Perfil 1. Perfil 2.

