

III
ACTIVIDADES
DE URGENCIA

ANUARIO ARQUEOLÓGICO
DE ANDALUCÍA / 1990

ANUARIO ARQUEOLOGICO DE ANDALUCIA 1990
ACTIVIDADES DE URGENCIA
INFORMES Y MEMORIAS

ANUARIO ARQUEOLOGICO DE ANDALUCIA 90. III

Actividades de Urgencia. Informes y Memorias

© de la presente edición: CONSEJERIA DE CULTURA Y MEDIO AMBIENTE DE LA JUNTA DE ANDALUCIA
Dirección General de Bienes Culturales

Abreviatura: AAA'90. III

Coordinación: Anselmo Valdés, Amalia de Góngora y María Larreta
Maquetación: Cristina Peralta y Nieva Capote
Fotomecánica: Dia y Cromotex
Fotocomposición: Sevilla Equipo 28, S.A.
Colaboración: Isabel Lobillo y Francisco Hierro
Impresión y encuadernación: Impresiones Generales S.A.

Es una realización Sevilla EQUIPO 28

ISBN: 84-87004-22-9 (Obra completa)
ISBN: 84-87004-25-3 (Tomo III)
Depósito Legal: SE-1649-1992

EXCAVACION ARQUEOLOGICA DE URGENCIA EN EL SOLAR DE LA CALLE MARTINEZ MOLINA Nº 72, JAEN

JOSE LUIS SERRANO PEÑA

MARIA DEL CARMEN PEREZ MARTINEZ

Durante el mes de octubre de 1990 se llevó a cabo una excavación arqueológica de urgencia en el solar de la calle Martínez Molina nº 72, esquina a calle San Andrés. La construcción de un bloque de viviendas había sido condicionada por la Comisión de Patrimonio de Jaén a intervención arqueológica previa dada su situación en el casco histórico de la ciudad.

SITUACION DEL SOLAR

La calle Martínez Molina se encuentra en la parte más alta de Jaén, sobre una de las últimas terrazas que ascienden hacia el castillo de Santa Catalina. El solar está en pleno barrio de San Juan, en la parte centro-occidental de la ciudad (Fig. 1).

Antes de iniciar la excavación, el solar estaba dividido en dos terrazas. Una estaba al Norte, a nivel de la calle Martínez Molina, con unos 13 metros de ancho por 7 de fondo. Su extremo Sur tenía un desnivel de unos dos metros y medio respecto de la terraza inferior, situada a nivel de la calle San Andrés, con unos 7 metros de fondo por 25 de ancho.

OBJETIVOS Y PLANTEAMIENTO

El principal objetivo de la intervención era comprobar la existencia o no de depósitos arqueológicos en el solar. La cercanía de la iglesia de San Juan (20 metros) donde recientemente se

había realizado una intervención arqueológica de urgencia localizándose importantes restos de época musulmana (Castillo y otros, 1989) hacía pensar en la posibilidad de que encontráramos restos similares. Por tanto, decidimos plantear inicialmente un sondeo en cada terraza del solar, con la intención de determinar la existencia de restos arqueológicos y su entidad (Fig. 2):

- *Corte 1*: con unas dimensiones de 2,5 x 5 metros, situado en la terraza inferior del solar, frente a la calle San Andrés.

- *Corte 2*: con unas dimensiones de 2 x 3 metros, situado en la terraza superior del solar, frente a la calle Martínez Molina

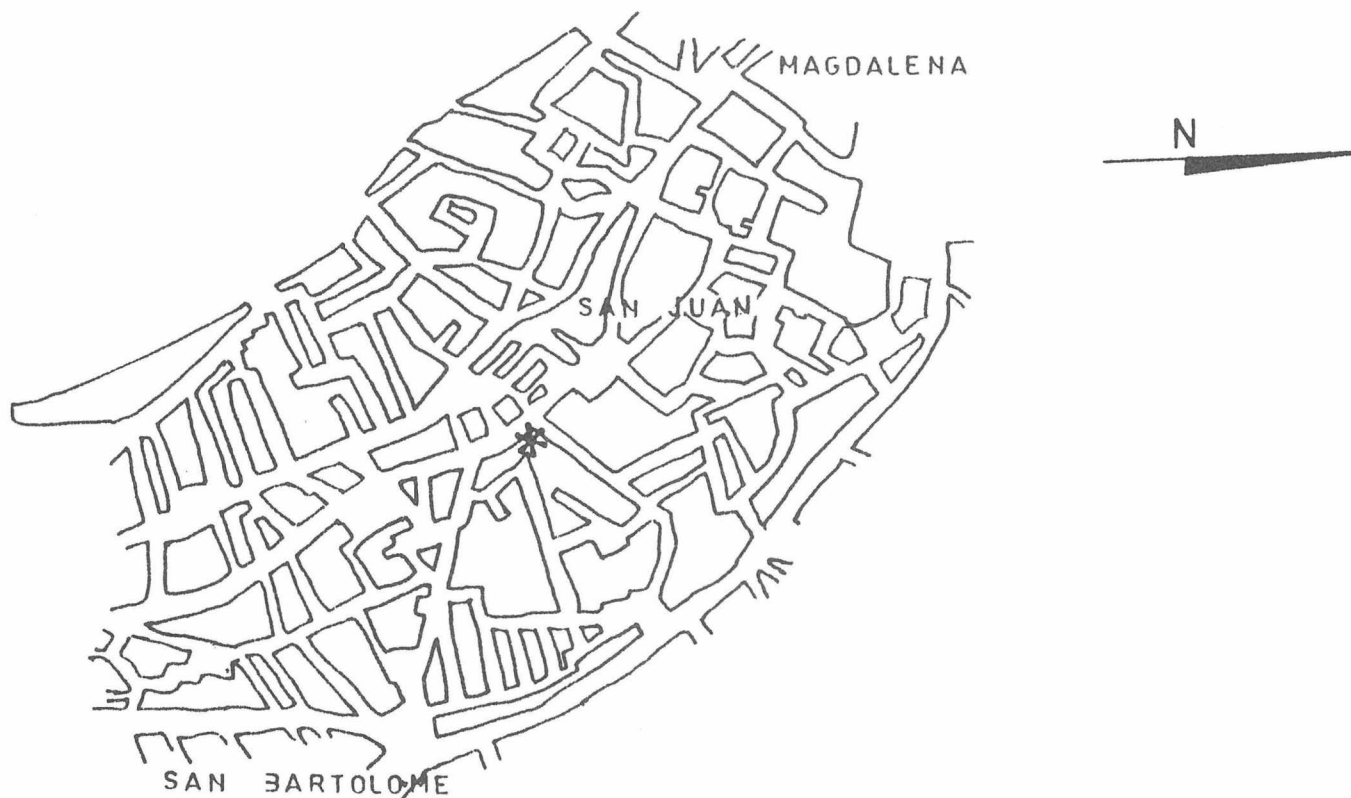
DESARROLLO DE LA ACTIVIDAD

La excavación ha permitido reconocer dos fases de ocupación de ambas terrazas, además de documentar materiales más antiguos de época musulmana.

- *Fase I*: corresponde a las construcciones realizadas a lo largo del siglo XIX y XX. En el corte 1 son el muro Este-Oeste que atraviesa el corte, así como dos tabiques que chocan con él, de piedra al Sur y de ladrillo al Norte (Fig. 3). Estos son reestructuraciones recientes de la casa, puesto que se apoyan directamente sobre el suelo de baldosas de las habitaciones de la casa demolida. Bajo este pavimento existía uno anterior hecho a base de piedras de pequeño tamaño (Fig. 4). La cimentación del muro apenas profundiza 30 centímetros bajo el pavimento.

En el corte 2 esta fase corresponde a tres pavimentos super-

FIG. 1. Situación del solar.



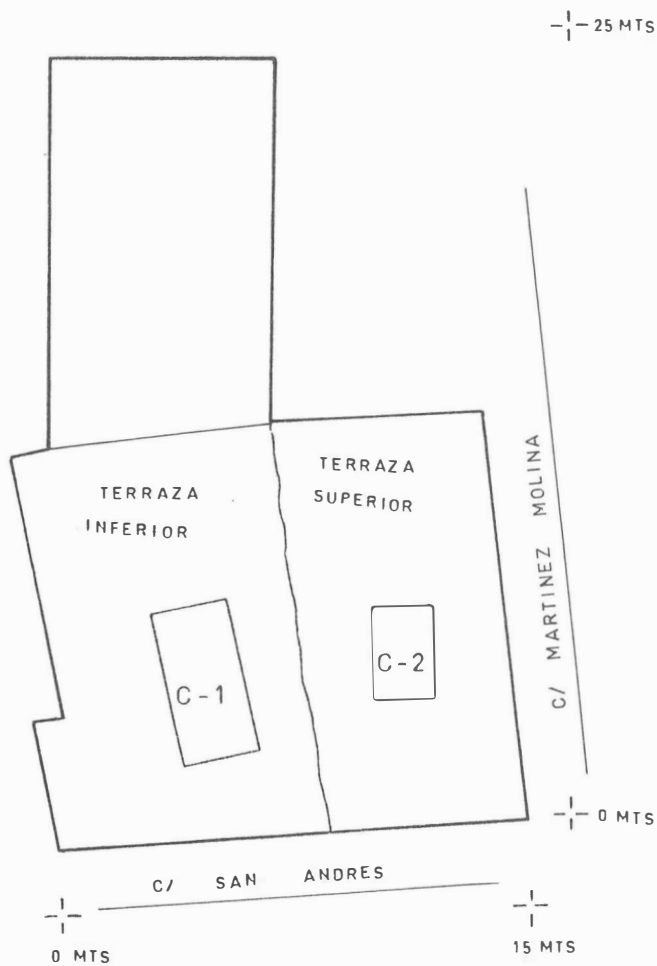


FIG. 2. Planteamiento de la excavación.

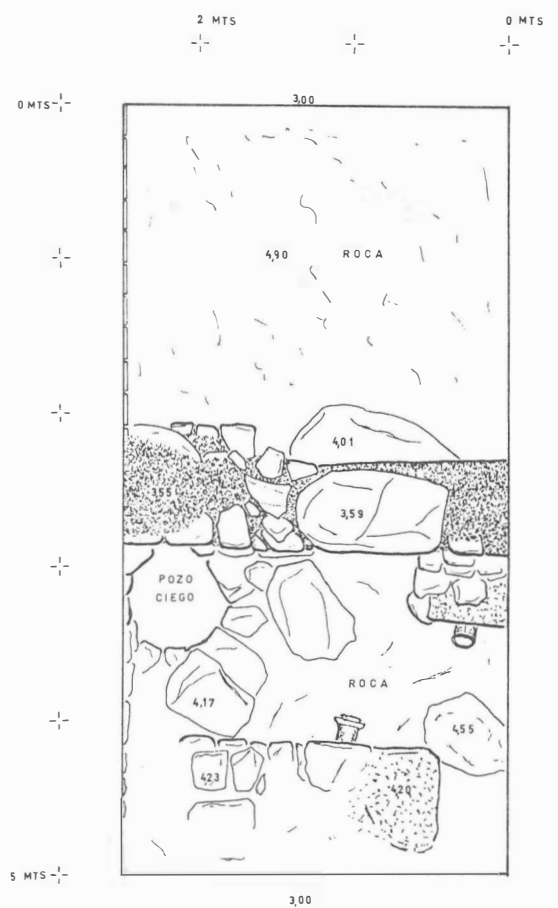


FIG. 3. Planta Corte 1.

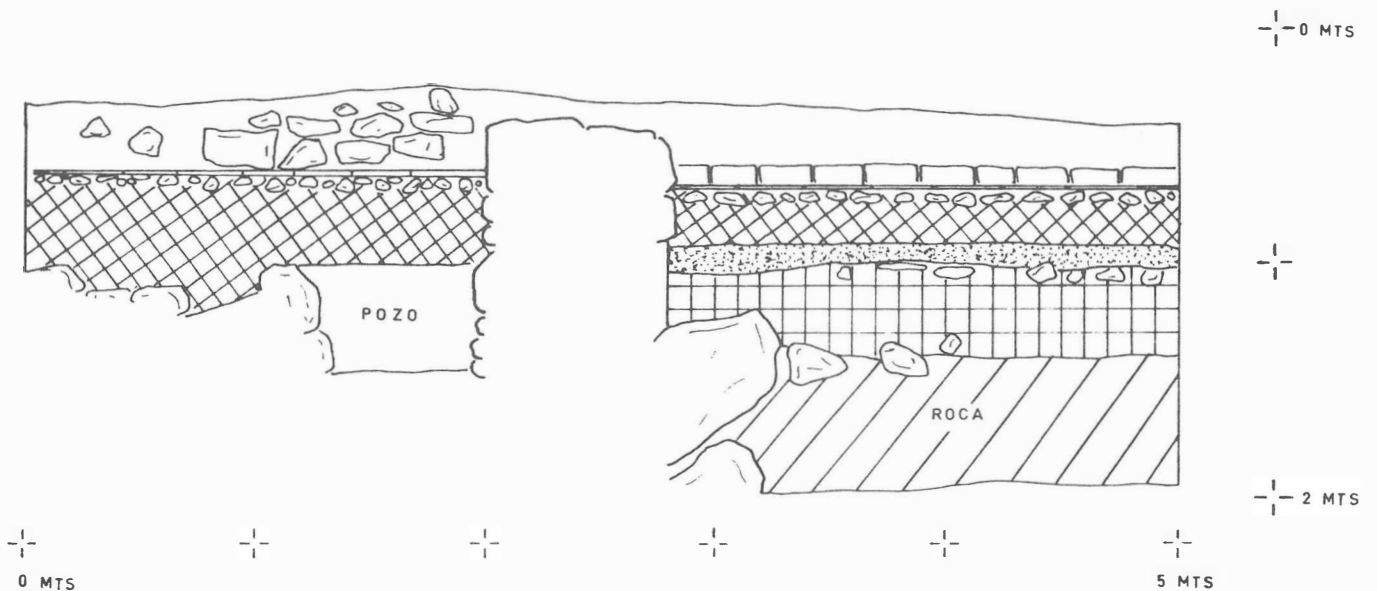


FIG. 4. Perfil Corte 1..

puestos en poco más de medio metro de profundidad. Los dos primeros están hechos a base de piedras pequeñas, mientras que el tercero consiste en una capa de adobe y cal.

- *Fase II:* corresponde a las construcciones del siglo XVII-XVIII. Esta fase está representada en el corte 1 por un muro Este-Oeste que aparece al Sur. El muro está elaborado a base de piedra y

adobe, y pasando por su parte inferior dos tramos de tuberías cerámicas, que se prolongan en dirección Norte entre huecos de la roca natural.

En el corte 2 esta fase sólo aparece representada en el perfil noreste por un pilar de ladrillo de 50 x 50 centímetros que aparece bajo el último pavimento de adobe y que profundiza unos

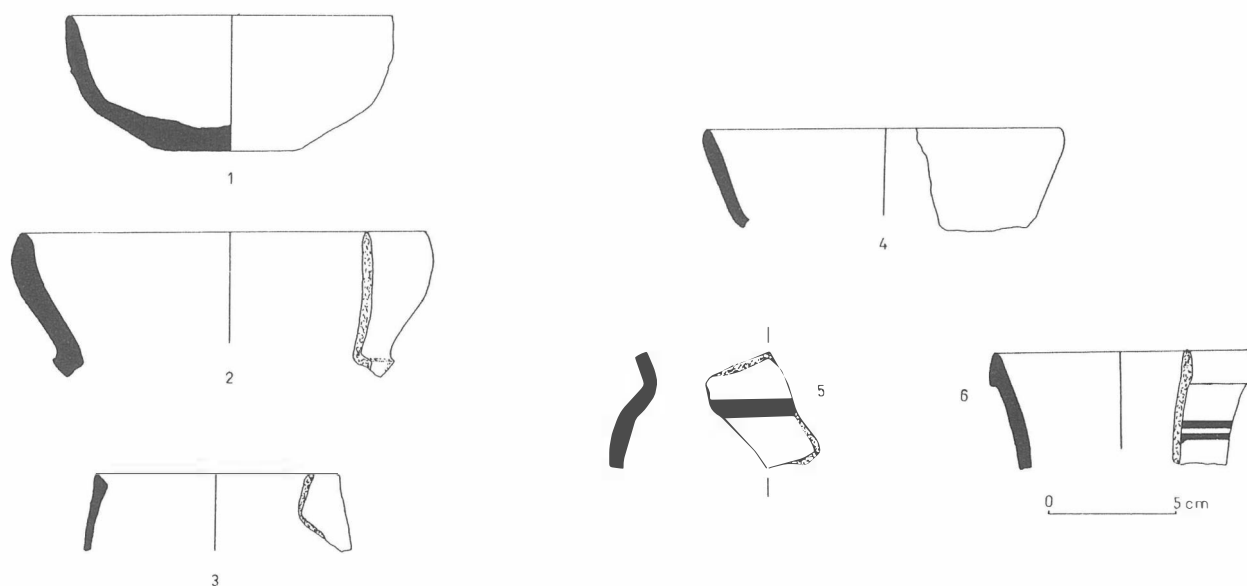


FIG. 5.

dos metros hasta apoyarse no directamente sobre la roca. Todos los niveles que se han podido distinguir de esta fase son totalmente de relleno, sin haberse localizado ningún muro o pavimento, aunque sí abundante material cerámico de este período (Fig. 5, nº 1 y 2), y escoria de fundición. Finalmente han aparecido algunos fragmentos de cerámica musulmana fechables entre los siglos XII y XIII, hallados entre los rellenos modernos, y sobre todo en los huecos entre las rocas de la base geológica (Fig. 5, nº 3, 4, 5 y 6).

En conclusión, parece que las dos terrazas del solar se crearon en el siglo XVII o XVIII, ya que de este momento son las estructuras más antiguas conservadas. El aterrazamiento se efectuaría no cortando la roca natural, como sucede en otras partes, sino construyendo dos casas diferentes a distinto nivel, una con acceso desde la calle Martínez Molina y otra desde la calle San Andrés. Cuando la casa superior se reforma en el siglo XIX o XX, se hace rellenando de escombros los sótanos o semisótanos, de forma que se crea una terraza artificial.