

III
ACTIVIDADES
DE URGENCIA

Volumen 1

ANUARIO ARQUEOLÓGICO
DE ANDALUCÍA / 1998

ANUARIO ARQUEOLÓGICO DE ANDALUCÍA 1998
ACTIVIDADES DE URGENCIA
INFORMES Y MEMORIAS
Volumen 1

ANUARIO ARQUEOLÓGICO DE ANDALUCÍA 98. III-1

Abreviatura: AAA'98.III-1

Edita: Junta de Andalucía. Consejería de Cultura.

Coordinación de la edición:

Dirección General de Bienes Culturales

Servicio de Investigación y Difusión del Patrimonio Histórico

C/. Levies, 17. Sevilla

Tel. 955036600. Fax: 955036621.

Impresión: R.C. Impresores

© de la presente edición: Junta de Andalucía.

Consejería de Cultura. E.P.C.

ISBN: 84-8266-241-4 (Obra completa)

ISBN: 84-8266-240-6 (Tomo III-1).

Depósito Legal: SE-2171-2001-III-1

EXCAVACIONES ARQUEOLÓGICAS EN EL SECTOR SUR DE LA VILLA VIEJA DE ALGECIRAS: APORTACIONES AL TRAZADO DEL RECINTO FORTIFICADO MEDIEVAL.

JORGE MAIER ALLENDE.
JOSÉ MARTÍNEZ PEÑARROYA.

Resumen: Se exponen los resultados de la intervención arqueológica de urgencia realizada en el sector sur de la Villa Vieja de Algeciras. En dichas labores apareció parte del antemuro o barbacana del recinto fortificado del que quedan restos visibles de tres torreones de planta cuadrada y aparejo de mampostería. Los restos documentados del antemuro o barbacana tienen una longitud de cinco metros y una altura menor de los dos metros y está realizada en mampostería de aparejo de buena calidad y cimentada sobre el terreno natural.

La novedad de nuestro texto estriba en que es la primera vez que se tiene ocasión de documentar arqueológicamente, además de las torres, parte de las estructuras de los sistemas de defensa y fortificación de este importante y desconocido recinto de la Villa Vieja de Algeciras.

Villa Vieja de Algeciras, Edad Media, Recinto Fortificado, Barbacana

Abstract: We offer in this paper some aspects about the archaeological works made at the south of the Ancient Village of Algeciras (Cádiz, Spain). We discovered a fragment of the wall or "barbacana" in the city ramparts, who had five meters along and two high meters. In these site we can observed the remains of three squared towers made in a regular stone, and similar technical architecture is observed in our wall. Is the first archaeological season at the remains of Ancient Village of Algeciras.

Ancient Village of Algeciras, Middle Age, Fortifications, Wall

El área denominada Huerta del Carmen se halla situada al sur del lugar en el que estuvo emplazada la Villa Vieja de Algeciras. De este recinto, primero de los dos amurallados con que contó la ciudad, quedan hoy día restos visibles de tres torreones que se hallarían adosados a una muralla. En los dos últimos años se ha levantado un edificio de nueva planta que se sitúa al sur de estos restos visibles, sobre la vía pública denominada Paseo de la Conferencia. Este proyecto de edificación ha propiciado los trabajos que exponemos en las líneas siguientes.

El antiguo recinto de la Villa Vieja se halla totalmente urbanizado. Además de un parque público y las instalaciones del hotel Reina Cristina, separados de nuestro inmueble por el mencionado paseo, se emplazan otras vías públicas, edificios unifamiliares, así como edificios de viviendas de nueva planta. El conjunto de la Villa Vieja constituye una unidad topográfica, destacada del entorno, delimitada primitivamente por el norte por el río de la Miel, principal curso de agua de ciudad de Algeciras, al este por el mar, al sur (área objeto de este proyecto) por una pequeña dársena o ensenada y por el oeste, con un menor diferencia de curvas de nivel y por tanto con un índice de defensibilidad menor.

El solar se halla situado al sur del Bien de Interés Cultural declarado sobre los restos de la fortificación de la Villa Vieja (Recinto de la Villa Vieja, Sector SS-1 BIC). Del total de dos edificios proyectados para construir en el solar, sólo uno, el situado más al

oeste y que ya se halla construido, es el que afecta al BIC y como consecuencia realizamos el estudio que ahora exponemos (Lám. I). El edificio levantado tiene una longitud de 100 m. y dos plantas de sótano dedicadas a garaje. En la parte trasera del edificio se situará un jardín, en el que se prevee mantener e incluso integrar los restos arqueológicos mencionados (1).

En el mes de marzo de 1998 realizamos la primera fase de esta intervención arqueológica de urgencia consistente en el seguimiento arqueológico de las labores de movimiento de tierras (Lám. II) y cimentación del edificio de nueva planta. En dicha actuación tuvo lugar la aparición de dos restos de estructuras - una cimentación de muro y un paramento de dos metros de altura - que presumiblemente se correspondían con las antiguas obras de fortificación que se situaban en el entorno del recinto murado y los torreones hoy visibles. El primero de los restos, cimentación de muro (Lám. III), fue documentado y retirado, al hallarse dentro de la caja de cimentación del edificio. La segunda estructura, afectada sólo al excavar el talud de seguridad para realizar el movimiento de



LAM. I. Vista general del inmueble desde el extremo Este. A la derecha del espectador el Paseo de la Conferencia y el talud bajo el que presumiblemente se hallan los restos del recinto amurallado de la Villa Vieja de Algeciras.



LAM. II. Vista general del seguimiento arqueológico del movimiento de tierras.



LAM. III. Vista cenital del muro núm. 1.

tierras, permanece “in situ”, cubierta y en el interior del área ajardinada que circunda el edificio.

AREAS DE INTERVENCIÓN Y REGISTRO ARQUEOLÓGICO.

Para una mejor comprensión de nuestras labores hemos diferenciado cada una de la áreas sobre la que hemos intervenido, además de señalar en plano la situación de las estructuras arqueológicas aparecidas (Fig. 1). Las áreas sobre las que se desarrolla la intervención son las siguientes:

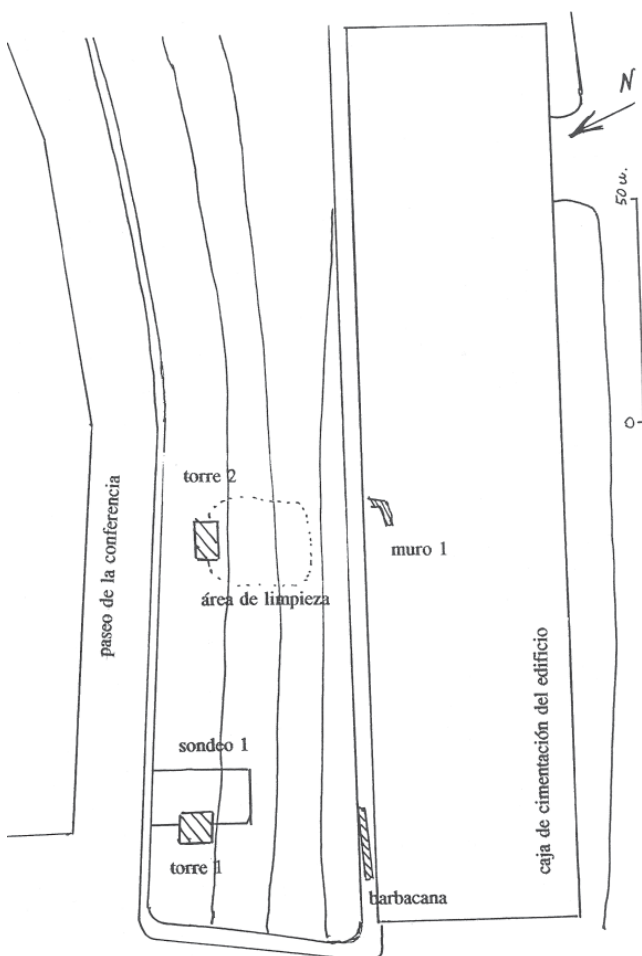


FIG. 1. Plano del área de intervención a escala 1:1.000.


- Seguimiento del movimiento de tierra, aparición del muro 1 y como consecuencia del desplazamiento de las tierras del talud norte se descubre la barbacana.

- Limpieza del área superior sobre el talud norte, en las inmediaciones de la torre 2.

- Limpieza del área inferior del talud norte y retirada de las tierras acumuladas sobre la caja de cimentación del edificio y aparición de los fragmentos de muros 1 y 2.

En la primera de las áreas, en la caja de cimentación del edificio aparecieron los restos de una estructura industrial contemporánea evidenciada sobre todo por los restos de un depósito de líquidos, que fue retirado mediante el empleo de un martillo mecánico. Tras la retirada de estas estructuras pudo apreciarse la existencia de los restos de un muro y que había sido en parte alterado por las instalaciones mencionadas. No obstante aún perduraba parte que pudo ser documentada y consistía en un resto de cimentación realizado mediante nódulos de cuarcita de mediano y gran tamaño, con la presencia de fragmentos de ladrillo y yeso. Este cimientto estaba asentado directamente sobre un lecho arcilloso de color ocre claro en el que se hallaron algunos restos cerámicos muy rodados de origen tardorromano (Lám. IV). Los nódulos se hallaban trabados con barro y su fábrica denotaba una evidente tosqueidad, por lo que nuestra primera interpretación es que se trata de un resto de cimentación, posiblemente posterior a las obras de fortificación existentes en el lugar. En las inmediaciones, pero en cota superior sobre la estructura, alterados también en parte por las estructuras industriales y por potentes capas de hormigón y cemento, se pudieron recuperar varias bolsas de cerámica, de aspecto medieval tardío, moderno e incluso contemporánea (Fig. 2). Estas cerámicas no se hallaban directamente situadas sobre la estructura, pero si lo suficientemente cerca como para ser quizás depósitos contemporáneos a aquella. En la limpieza del talud sur llegamos a distinguir hasta tres depósitos distintos, con escaso material aunque significativo, como son fragmentos de arcilla sin elaborar y restos de desechos de alfar, fechables en el siglo XIX. No obstante en este lugar no apareció ningún resto de paramento in situ ni ninguna otra estructura que pudiera evidenciar el trazado primitivo de otros restos edilicios

En el movimiento de tierras realizado sobre el talud norte, en su área oeste, y con motivo de descargar su peso por motivos de seguridad, se produjo el hallazgo de los restos de una estructura de mayor entidad y mejor estado de conservación, que la anteriormente descrita y denominada “muro 1” (Fig. 3). La fábrica del lienzo descubierto estaba realizada en mampostería de buena calidad, de piedras calizas - algunas con apariencia de sillarejo - trabadas con argamasa de cal y arena de color amarillento (Lám. V y VI). La parte inferior de la estructura presentaba un leve recubrimiento a modo de enlucido realizado con el mismo tipo de argamasa. Se hallaba cimentada directamente sobre el terreno natural, con el



LAM. IV. Fragmentos cerámicos asociados al muro núm. 1.



FIG. 2. Fragmentos cerámicos asociados a los alfares contemporáneos.



LAM. V. Vista general del talud, con el antemuro situado a la izquierda del espectador.

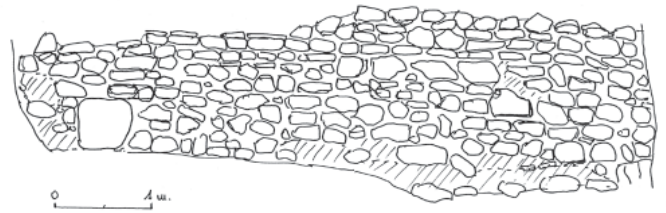


FIG. 3. Alzado planimétrico del antemuro.

refuerzo de algunos sillares escuadrados en su base. No se apreciaban en sus inmediaciones restos de derrumbes, por lo que la estructura debió ser desmontada de antiguo y cubierta posteriormente por tierras sin restos de escombros ni materiales arqueológicos. Mientras se procedía a la conclusión de la caja de cimentación del edificio y como la estructura iba a quedar al aire libre, se apuntaló para evitar desprendimientos (Lám. VII).

El área en el que apareció esta estructura no iba a ser afectada por los movimientos de tierra de la caja de cimentación del edificio y según indicaciones de la Unidad de Arqueología de la Delegación provincial de la DGBC de Cádiz no ampliamos la excavación de la misma hacia sus laterales. Por ello nos limitamos a retirar las tierras que se habían desprendido por gravedad, al retirar el apoyo de las mismas en su parte sur, y limpiar la totalidad de la estructura aparecida. De esta manera no podemos avanzar la continuidad o no de la misma hacia el oeste. En el oeste presumimos que no continúa por el hecho que exponemos a continuación.

En el transcurso de los trabajos de cimentación y cuando pensábamos que el talud se hallaba consolidado, se desprendió parte de éste por acción de la lluvia (Lám. VIII). Por ello fue necesaria la limpieza de todas las tierras caídas y la posterior consolidación del nuevo talud. Fue en este momento cuando pudo detectarse la presencia de dos restos de paramento, de fábrica similar a la de la estructura anterior y que se hallaban desplazados desde antiguo. Los fragmentos eran de reducido tamaño (Lám. IX), pero suficiente para constatar la destrucción de los paramentos originales en ese área. De esta forma la estructura anterior, posible antemuro o barbacana, puede girar en ángulo de noventa grados en dirección norte, ya que presumiblemente hubiera aparecido en este sector. La evidencia de los fragmentos desprendidos no denotan una destrucción masiva de una estructura anterior, ya que no aparecían otros restos de derrumbe, sino que los dos restos de muro apareci-



LAM. VI. El antemuro tras su limpieza.



LAM. VII. La estructura tras su consolidación preventiva.



LAM. VIII. Area este del talud tras su desprendimiento.



LAM. IX. Detalle de un resto de muro aparecido en el área este del talud.

dos pudieron muy bien desprenderse de la parte superior de la estructura orientada norte - sur, frente a la orientada oeste - este descrita con anterioridad.

En las áreas superiores del talud y tendente a descargar el mismo de peso que pudiera afectar a la barbacana o produjera nuevos desprendimientos en el transcurso de las tareas de edificación, se realizó una limpieza superficial, concretamente al sur de la torre núm. 2 (Fig. 4). Esta limpieza fue interrumpida al detectarse los restos de al menos dos hornos cerámicos y que estarían relaciona-

dos con los desechos de alfar documentados en torno al muro 1. Los hornos tenían la planta redonda acostumbrada y estaban realizados con ladrillo y cubiertos en parte por tierra. Los restos cerámicos aludidos y recuperados en la zona norte del área de intervención se corresponden con desechos de alfar de cerámicas tradicionales, sobre todo de cántaros y vasos de mediano tamaño. A estos fragmentos cerámicos, ciertamente abundantes, acompañaban otros restos, como los de unas tenazas de hierro que se encontraban bastante afectados por el paso del tiempo. No vamos a abundar aquí en este tipo de cerámicas, ya que prácticamente han perdurado hasta nuestros días. Nótese sin embargo las marcas que aparecen en la parte superior de las asas y que posiblemente hagan referencia a la procedencia de las piezas (Fig. 2). En otros fragmentos no aparece ningún tipo de marca.

En el resto del inmueble no aparecían ni otras estructuras ni materiales arqueológicos que pudieran hacernos pensar en la implantación anterior de cualquier elemento constructivo con anterioridad al desarrollo de las fortificaciones medievales. Los escasos restos cerámicos aludidos y pertenecientes a los inicios de nuestra Era proceden de las áreas de sedimento de lechos acuosos y que inevitablemente permanecían en el sitio.

EL RECINTO DE LA VILLA VIEJA DE ALGECIRAS. ANTECEDENTES DE INVESTIGACIÓN.

Existen varias referencias a esta Villa Vieja (2), núcleo originario de la ciudad, durante el dilatado tiempo que permaneció bajo gobierno hispanomusulmán. Así desde la Crónica de Al-Rasi, las referencias de Al-Qalqasandí, los escasos pero interesantes fragmentos de la descripción anónima de Al-Andalus, la completísima y en alguno de sus párrafos contradictoria de Al-Himyare y la clásica de Al-Idrisi. No obstante la investigación contemporánea apenas si se ha iniciado respecto a la historia de la ciudad de Algeciras y en textos recientes sobre el periodo medieval de la villa (3) se propone parte del trazado posible del recinto murado de la Villa Vieja.

Hemos mencionado que en el área inmediata al paseo de la Conferencia aparecen los restos de dos de las torres de la muralla, completamente cubiertas por sedimentos. Más hacia el este y fruto de una intervención de urgencia aparecen los restos de otra que fue sometida a una excavación de urgencia hace unos años (4), que documentó parte de los paramentos de uno de los torreones que permanece "in situ". La fábrica de este torreón presenta características similares a la estructura denominada antemuro o barbacana. No obstante este torreón tiene una pequeña moldura o "alambroz" en la parte baja, similar a otros que aparecen en las fábricas de los torreones del recinto amurallado de la cercana villa de Tarifa. En esta prospección no fueron documentados restos de las murallas u otras estructuras asociadas a esta torre.

La disposición de las torres y la presumible muralla que las une, bordeando el actual Paseo de la Conferencia, y la situación del principal resto estructural aparecido en nuestra intervención, nos hace pensar en la posible existencia de un antemuro o quizás en una barbacana. Esto último supondría la existencia de una puerta situada en las inmediaciones de esta zona. Así parece desprenderse de la lectura de las fuentes y como tal ha sido señalado en alguna ocasión, pero sin la evidencia de esta posible puerta nos es aventurado denominar como barbacana a un fragmento de muro, que si bien se halla relacionado con la muralla torreada situada unos metros al sur, no nos queda constancia de estar relacionada con un acceso del primitivo recinto. En esta línea nos parece más acertada la denominación de antemuro, que por su fábrica y análisis tipológico podría ser similar a otros que se conservan en otros recintos tardíos de Al-Andalus, como el de la ciudad de Sevilla.

Del recinto fortificado situado más al norte y presumiblemente de fecha posterior a este recinto de la Villa Vieja de la ciudad de

Algeciras se conoce parte de su estructura. Recientemente se han realizado excavaciones arqueológicas de urgencia documentándose parte de los restos de las murallas, así como uno de sus ingresos salvado con un puente fijo. Este recinto se fecha en época *meriní*, de gran significación para este extremo sur de la Península Ibérica. Aún no se ha realizado la publicación de estos trabajos, por lo que no podemos referirnos a los mismos.

El estudio de las fortificaciones de muchos de los lugares del sur de nuestra geografía está por iniciarse. Ciudades como Tarifa, de un pasado amplio y con restos de fortificaciones de importancia, adolecen prácticamente de síntesis que valoren el rico patrimonio que atesora. En Algeciras ocurre prácticamente lo mismo e intervenciones como la presente y otras recientes contribuirán a definir un panorama, que no por desconocido, deja de ser sugestivo. Así nuestra intervención se inscribe en una serie de excavaciones arqueológicas de urgencia en los límites de las ciudades históricas, en los que suelen aparecer los restos de las fortificaciones que delimitaban estas urbes. Bien es sabido la evolución de estos conjuntos urbanos las nuestras ciudades a partir de mediados del siglo XIX, lo que propició en la mayoría de las ocasiones la destrucción

completa de estos elementos defensivos, aunque en otros sin embargo han subsistido prácticamente hasta la actualidad. Estos serían los casos paradigmáticos de Tarifa y Algeciras.

En la primera se mantiene prácticamente casi todo el recinto, en bastante buen estado de conservación y con el valor añadido de ser una de las primeras ciudades establecidos tras el inicio de los gobiernos hispanomusulmanes en la Península. En esta segunda población, Algeciras, no quedaba nada de sus recintos y muy escasos otros testimonios del pasado de sus edificios más señeros. A restos de algunos de los arcos de ingreso al edificio de las atarazanas, también de época islámica, se unían, aunque de época muy posterior, aparecen los paramentos de los edificios que albergaron un acuartelamiento militar fechados a principios del siglo XIX. Situados en los jardines del actual hotel Reina Cristina lindarían con los alfares que hemos descrito líneas más arriba.

Concluimos en este punto la descripción y significado de los restos de las fortificaciones del sur de la villa de Algeciras. Intervenciones como esta propician el conocimiento de los restos materiales de nuestro pasado y por ende la comprensión fehaciente de los conjuntos urbanos de las actuales ciudades del sur de la Península Ibérica.

Notas

- (1) Queremos agradecer desde estas líneas a D. Antonio Martínez y D. José Ros, de la promotora inmobiliaria "Huerta del Carmen", así como a la dirección facultativa en la persona de D. Jaime Montaner, las facilidades prestadas para la realización de nuestras labores.
- (2) ABELLAN PEREZ, J. (1996): *El Cádiz islámico a través de sus textos*. Cádiz. 201 p.
- (3) TORREMOCHA SILVA, A. (1983): *El ordenamiento de Algeciras (1345): datos sobre la conquista, repoblación y organización de la ciudad en el siglo XIV*. Algeciras. 113 p. TORREMOCHA SILVA, A. (1994): *Algeciras entre la Cristiandad y el Islam: estudio sobre el cerco y la conquista de Algeciras por el rey Alfonso XI de Castilla, así como de la ciudad y sus términos hasta el final de la Edad Media*. Algeciras. 452 p.
- (4) LIZ GUIRAL, J. (1987): "Prospección arqueológica con sondeo estatigráfico en la zona S-E de las murallas medievales de Algeciras (Cádiz), 1985. *Anuario Arqueológico de Andalucía 1985, II*. P. 184.