

ANUARIO ARQUEOLÓGICO DE ANDALUCÍA 2014

BORRADOR / DOCUMENTO PRE-PRINT



ACTIVIDAD ARQUEOLÓGICA PREVENTIVA SONDEO ARQUEOLÓGICO EN C/ CASAPALMA N.º 11

Datos básicos de la actividad arqueológica

Director/a

M.ª ISABEL RODRÍGUEZ ROLDÁN

Provincia

Málaga

Municipio

Málaga

Ubicación

C/ Casapalma, 11

Autoría

M.ª ISABEL RODRÍGUEZ ROLDÁN

M.ª CARMEN ÍÑIGUEZ SÁNCHEZ

Resumen

En este artículo se plasman los resultados de los trabajos arqueológicos obtenidos tras la realización de un sondeo con el objetivo de verificar las características y estado actual de un sector de la cimentación del inmueble situado en c/ Casapalma, 11 (Málaga), así como la secuencia estratigráfica del área afectada, a través de los cuales no se ha constatado la existencia de ningún resto de interés arqueológico al documentarse niveles de adscripción contemporánea.

Abstract

This article presents us the results obtained from the archaeological works, after conducting a survey in order to verify the features and current status in a sector of the foundation for a building located at 11, Casapalma Street (Málaga) and the stratigraphic sequence of the surrounding area, which it has not established the existence of any archaeological ruins through detecting only contemporary stratigraphic levels.



Introducci n

La realizaci n de esta actividad fue encargada a CIS Arqueolog a, S.L. por la Secci n de Arqueolog a de la Gerencia Municipal de Urbanismo de M laga en base a la relaci n contractual entre dicho organismo y esta sociedad, seg n el contrato 33-8626 Servicio para intervenciones arqueol gicas en el t rmino municipal de M laga.

El proyecto de actividad arqueol gica preventiva, as  como la presente Memoria fueron redactados ante la afecci n al subsuelo que supone la ejecuci n de una cata o sondeo con el objetivo de verificar las caracter sticas y estado actual de un sector de la cimentaci n del inmueble situado en c/ Casapalma, 11 (M laga), a fin de definir una secuencia estratigr fica del  rea afectada. (Fig. 1).

La A.A.P. fue aprobada por Resoluci n de la Direcci n General de Bienes Culturales con fecha 10 de julio de 2014 (expediente n.  54/14). El inicio de los trabajos arqueol gicos tiene lugar el 5 de agosto de 2014, opt ndose por rebajar la zanja ya practicada con anterioridad, destacando la existencia de tr queas de electricidad bajo el nivel de soler a, motivo por el cual se cancel  la ampliaci n del sondeo en su extremo sur. Asimismo, en el sector este del corte se documenta la existencia de un mach n o tabique de ladrillos trabados con mortero a modo de contenci n, igualmente localizado bajo el nivel de soler a, por lo que el sondeo practicado no ha registrado modificaci n alguna respecto a la cata inicial llevada a cabo.

Por  ltimo, los trabajos se dieron por finalizados, tras la inspecci n t cnica correspondiente y cumplir los objetivos conforme al planteamiento del proyecto autorizado, el 6 de agosto de 2014.

Marco hist rico

El sector objeto de esta investigaci n queda fuera del n cleo habitado de la ciudad fenicia, cuyos l mites amurallados han sido documentados en el palacio de Buenavista y calle Cister. Nos encontramos por lo tanto no solo extramuros, sino tambi n al otro lado del curso del arroyo que discurr a por lo que actualmente es el trazado de calle Granada y que puede considerarse una barrera natural de defensa y delimitaci n de la colonia fenicia.

Durante el per odo romano, pr xima a este espacio se ubica una de las necr polis, con una cronolog a que abarca desde  poca republicana hasta las primeras d cadas altoimperiales y document ndose la convivencia de ambos ritos funerarios, incineraciones e inhumaciones¹. Las primeras son urnas cinerarias colocadas en el interior de peque as fosas, selladas por acumulaciones de piedras. Una de las mismas se encontraba en el interior de un  nfora Dressel 7/11, con una cronolog a desde  poca Flavia a la Antonina.

Durante el Alto Imperio asistimos a una modificaci n en cuanto a la funcionalidad del mismo, donde quedar  instalada una factor a de salazones, que refleja la principal actividad econ mica de la ciudad y que se abandonar  durante la crisis litoral de comienzos del siglo III, que afectar  a todo el Mediterr neo, sobre todo occidental².

La ubicaci n de actividades industriales en este sector, factor a de salazones en calle Beatas, y alfareras documentadas en calle Carretera³ indica que nos encontramos en un sector perif rico del n cleo p blico y habitacional de la ciudad.

A partir de la crisis econ mica de comienzos del siglo III y el abandono de la actividad de la factor a, asistimos a un nuevo cambio de funcionalidad del espacio, que quedar  convertido en un vertedero, reflejo urbano de la mencionada crisis. Ser  en  poca tardoantigua, con la reactivaci n econ mica propiciada por la actividad pesquera y artesanal dedicada a la producci n de exquisiteces pisc colas, que se da en nuestra ciudad, cuando se reocupe este espacio, como as  lo pone de manifiesto la documentaci n de parte de un edificio que presenta factura de *opus quadratum*, cuyo uso, seg n sus excavadores se mantiene hasta el siglo VI⁴.

La primera ocupaci n detectada de  poca isl mica tiene lugar a partir del siglo X, coincidiendo, suponemos, con la reactividad urbana que se produce en M laga tras la pacificaci n del territorio lograda por Abd al-Rahman III. La ocupaci n de este sector ser  parcial, incluso se reutilizar n edificios de cronolog a anterior, como es el caso de la amortizaci n de parte del inmueble de *opus quadratum* de  poca altoimperial localizado en calle Beatas, ya mencionado.

Tras la edificaci n de la muralla⁵ de la ciudad, este sector quedar  englobado intramuros, entre las *bab al-Jawja*, denominada en  poca cristiana de Buenaventura y la de Antequera. Respecto a la primera de ellas, con la que pr cticamente linda, ha sido ampliamente estudiada en varias intervenciones arqueol gicas, en la misma calle y con la integraci n de un torre n del siglo XIII y parte de la barbacana en la librer a Proteo. Durante una de ellas se document  la secuencia constructiva que ofrece la cerca en este sector; un muro con factura de calicanto de 5 m de ancho, as  como una torre de planta semicircular, ambas del siglo XI. A continuaci n, se produce una refortificaci n de la torre que pasa a tener planta cuadrada y el adosamiento de una segunda torre. Tambi n qued  documentada la presencia de su trazado en doble recodo, as  como el correspondiente tramo de barbacana que completaba el conjunto. Estas mismas caracter sticas fueron observadas en la intervenci n realizada en el n mero 98 de calle Carretera, en el que la barbacana con factura de tapial de hornig n y encadenados de ladrillo y sillarejos en los  ngulos, se adapta a las caras de una torre de planta cuadrangular.

La ubicaci n de este sector entre dos puertas propiciar  el mantenimiento de un sistema urban stico en el que ser 

determinante la pervivencia de calles de trazado en paralelo y perpendicular a la línea defensiva. La puerta de *bab al-Jawja* comunicaba la medina con parte del arrabal de Funtanella, concretamente con el sector artesanal del mismo dedicado a la alfarería; así como en su tramo superior con parte de la necrópolis más importante de la ciudad, documentada desde la falda norte del monte de Gibralfaro hasta El Ejido.

Tras la conquista, aumentan las noticias topográficas sobre el espacio urbano, gracias a ciertas fuentes documentales escritas, de las que destacamos los *Libros de Repartimiento*⁶. Durante la primera mitad del siglo XVI y utilizando el eje marcado por la muralla de la medina, quedará establecida la alineación de la calle desde la puerta de San Buenaventura a la de Granada, que coincide con la actual calle Álamos. Sin embargo, el sector que nos ocupa no sufrirá en principio alteraciones urbanísticas hasta bien entrado el siglo XVII, una vez perdida la muralla su funcionalidad defensiva.

De las modificaciones aportadas por la nueva orientación religiosa de los conquistadores, cabe destacar las derivadas de las fundaciones del clero secular, muy numerosas en este sector, entre otras la del convento de San Pedro de Alcántara, topónimo que ha perpetuado en la plaza colindante, instalado en 1682 en unas casas de la plaza de Uncibay, para asentarse definitivamente en 1689 en las proximidades de la puerta de Buenaventura, en lo que hoy sería precisamente la plaza de San Pedro de Alcántara y plaza del Teatro. Igualmente, en la manzana delimitada hoy por las calles Ramón Franquelo, Beatas y Marqués de Guadiaro se trasladaron en 1684 desde la calle Salinas las Recoletas Bernardas de la Santísima Encarnación, ocupando un conjunto de casas propiedad del beneficiado Francisco de Mora y Villalta⁷. Al parecer la erección de parte de la iglesia de este convento se realizó sobre un tramo de la muralla que daba a calle Álamos⁸.

A lo largo de los siglos XVI-XVIII se llevan a cabo continuas reparaciones en la muralla, de las que se tienen constancia documental escrita. Ya en 1492 los Reyes Católicos, encargan un informe para evaluar el estado en que se encontraba y los daños producidos en la misma por la toma de la ciudad. Debieron realizarse algunas reparaciones ya que documentalmente, sabemos que se libraron una serie de rentas y diezmos para tal fin⁹.

Sin embargo, dichas reparaciones no debieron ser muy significativas ya que en el siglo XVII ante el temor de la amenaza de los turcos y de los enfrentamientos con Inglaterra, se plantea una revisión de todo el sistema defensivo, jugando un importante papel el marqués de Villafiel, corregidor de esta plaza. Se reparan los muros y las puertas “...sin tocar al pulimento de su antigüedad, dejándola con la memoria de su fabrica...”¹⁰. No obstante, la mayoría de estas obras se concentran en el sur para proteger la línea costera, perdiendo prioridad la zona terrestre que quedará progresivamente englobada en el perímetro urbano.

En estos momentos el foso de la muralla comienza a crear una serie de problemas para la ciudad, la colmatación del mismo por escombros y basuras, agrava las consecuencias de las numerosas inundaciones padecidas a lo largo del siglo XVII. Las autoridades obligan a la población a realizar la limpieza del mismo. Sin embargo estas medidas no surten efecto, teniéndose que recurrir ya en el siglo XVIII a la ocupación de este espacio por viviendas, quedando definitivamente perdida su funcionalidad defensiva¹¹, aunque no su impronta que quedará fosilizada en el viario urbano.

Precisamente las alteraciones más importantes que sufre el sector comprendido entre las puertas de Granada y San Buenaventura son las relacionadas con la cerca muraria y sus accesos. La primera de las puertas citadas se regulariza mediante un acceso recto, aunque la impronta islámica del paso en recodo aún permanece en el trazado de la actual calle Medina Conde¹².

En 1879 se demuele la puerta de San Buenaventura, que afortunadamente pudo ser observada y descrita por Guillén Robles¹³. Con anterioridad ya lo habían sido el convento de San Pedro de Alcántara (1939) y el de la Encarnación. (1873)¹⁴. Sobre el solar del mismo se construyeron ocho edificios, siete de ellos proyectados y dirigidos por Jerónimo Cuervo González, y uno por Eduardo Strachan¹⁵, dentro del estilo característico de la arquitectura decimonónica malagueña, configurando de este modo un ámbito eminentemente alto burgués y de lustre acomodado.

Resultados de la intervención

La actividad desarrollada y cuyos resultados aquí se exponen, tuvo como principal objetivo la documentación y registro de la secuencia estratigráfica, así como de los restos muebles e inmuebles que pudieran encontrarse en el subsuelo del inmueble que nos ocupa, en una superficie mínima de acorde tanto al tipo de afección que suponía la ejecución del sondeo proyectado, así como por el interés y posibilidades científicas que suponíamos a la zona.

Tras la realización del sondeo arqueológico proyectado de aproximadamente 2 x 1 m de dimensiones, cuyo objetivo es comprobar el estado actual de la cimentación del inmueble debido a unos problemas de humedad, partiendo desde una cota inicial de 10,12 msnm, se han podido documentar una serie de saneamientos y cimentaciones de época contemporánea, por lo que no se ha evidenciado ningún hallazgo de interés arqueológico. (Fig. 2).

Por otra parte, se ha realizado un estudio geotécnico consistente en cuatro penetrómetros de resistencia en los que no se extraerán ningún tipo de columna estratigráfica.

Una vez iniciadas las labores arqueológicas el pasado 5 de agosto de 2014, destacamos la existencia de tráqueas de electricidad



bajo el nivel de solería (U.E. 6), motivo por el cual se canceló la ampliación del sondeo en su extremo sur. Asimismo, en el sector este del corte se documenta la existencia de un machón o tabique de ladrillos trabados con mortero a modo de contención (U.E.C. 16), igualmente localizado bajo el nivel de solería, por lo que el sondeo practicado no ha registrado modificación alguna respecto a la cata inicial llevada a cabo.

Por último, destacar que, por cuestiones de seguridad y falta de espacio, los trabajos arqueológicos se dieron por finalizados el pasado 6 de agosto de 2014, una vez alcanzados los 9 msnm.

Secuencia estratigráfica

Tal y como se pudo constatar en la anterior inspección de la cata realizada por parte de la compañía aseguradora con el objeto de verificar el estado de la cimentación de este sector del inmueble, los niveles estratigráficos documentados están compuestos fundamentalmente por niveles de relleno de matriz arenosa de tonalidad marrón oscura (UU.EE. 2 y 8) con abundantes restos de materiales constructivos de adscripción contemporánea (destacando la presencia de solería hidráulica con decoración geométrica en azul y blanco) que colmatan las cimentaciones y muros de tabiquería conocidos (UU.EE.MM. 3 y 4), así como la estructura localizada en el sector central del sondeo practicado conocida como U.E.M. 5, todas ellas con orientación E-W y realizadas a base de fábrica de ladrillos trabados con mortero de gran consistencia.

Entre los saneamientos constatados destacamos el registro de U.E.C. 7 (9,68/9,44 msnm), tubería de cerámica de 30 cm de diámetro en uso que recorre de norte a sur el sondeo practicado, que viene amortizada por U.E. 2 y por la U.E.M. 5. En su lado NE se aprecia una afección por rotura, por lo que se ha previsto su reparación para evitar problemas de fugas.

En cuanto a la U.E.M. 5 (10/9,38 msnm) parece que se trata de una estructura a modo de refuerzo y contención de la U.E.C. 7, de unos 50 cm de ancho aproximadamente que, a su vez, se apoya sobre la cimentación conocida como U.E.M. 4, conservando la misma orientación (E-W).

Respecto al muro de carga o cimentación objeto de estudio conocido como U.E.M. 4, se ha podido documentar un alzado máximo de 1,12 m (9 msnm en parámetros absolutos), dada la localización de un posible nivel de suelo o zapata del mismo en su lado sur (U.E.C. 9), el cual no hemos podido documentar por falta de espacio y por cuestiones de seguridad.

Tal y como hemos mencionado con anterioridad, sobre dicha cimentación U.E.M. 4 descansa la estructura U.E.M. 5 y tubería de saneamiento U.E.C. 7 en su sector central.

Por otra parte, en el extremo norte del sondeo y paralela a la U.E.M. 3, se localiza una estructura de ladrillos trabados con arcilla a la que denominamos U.E.M. 12, afectada en su extremo

W por la inserción de la tubería de saneamiento U.E. 7. Dispone de una orientación E-W y su cota techo se sitúa en los 9,70 msnm, documentándose un alzado máximo de unos 50 cm aproximadamente, sin que hayamos podido constatar su adscripción cronológica y funcionalidad, dados los escasos datos de los que disponemos, tras alcanzar la cota máxima de profundidad de 9,07 msnm.

Conclusiones

Tras la realización del sondeo y del análisis de los resultados obtenidos no se ha constatado la existencia de ningún resto de interés arqueológico, al documentarse niveles de adscripción contemporánea.

Bibliografía

- ACIÉN ALMANSA, M. (1984): "De la conquista musulmana a la época nazarí, Málaga". *II Historia*, Granada, pp. 467-510.
- ACIÉN ALMANSA, M. (1994): "Los resultados arqueológicos de la intervención en la plaza de la Marina (Málaga). La arqueología un debate social". En *Actas de los V Encuentros sobre Arqueología y Patrimonio*, Salobreña, 11-14 de octubre de 1994.
- ARANCIBIA ROMÁN, A. (1999-2000): "Informe de la Intervención Arqueológica de Urgencia en calle Carretería 62-64, Málaga", 1999-2000.
- ARANCIBIA ROMÁN, A. (2003): "El esplendor de la ciudad. La Málaga Nazarí (Siglos XIII-XV)", en *Mainake*, XXV, Tema monográfico: Málaga y al-Andalus: el desarrollo urbano, pp. 103-132.
- BEJARANO ROBLES, F. (1985-2000): *Los Repartimientos de Málaga*, Vols. I, II, III y V. Málaga.
- CALERO SECALL, M.^a I. y MARTÍNEZ ENAMORADO, V. (1995): *Málaga, ciudad de Al-Andalus*, Málaga.
- CARTER, F. (1985): *Viaje de Gibraltar a Málaga (1772)*, Málaga. Título original: *A journey from Gibraltar to Malaga*, 2.^a edición en castellano. Traducción de C. Taylor y J. A. Olmedo López.
- DEL PULGAR, H. (1780): *Crónica de los señores Reyes católicos don fernando y doña Isabel de Castilla y de Aragón, ESCRITA POR SU CRONISTA HERNANDO DEL Pulgar, cotexada con antiguos manuscritos y aumentada de varias ilustraciones y enmiendas (¿1430? - ¿1493?)*, Valencia.
- FERNÁNDEZ GUIRADO, I. (1990): "Informe del sondeo arqueológico en el solar de la Calle Sagasta nº 12 (Málaga)", *Anuario Arqueológico de Andalucía 1987*, III, pp. 469-478.
- FERNÁNDEZ GUIRADO, I. e ÍÑIGUEZ SÁNCHEZ, C. (1999): "Memoria de la actuación arqueológica realizada en la casa polvorín del Castillo de Gibralfaro" *Anuario Arqueológico de Andalucía 1995*, pp. 372-383.
- FERNÁNDEZ GUIRADO, I. e ÍÑIGUEZ SÁNCHEZ, C. (1999): "Memoria arqueológica de la actuación realizada en la manzana de C/ Marqués y Camas (Málaga)" *Anuario Arqueológico de Andalucía 1996*, III.



- FERNÁNDEZ RODRÍGUEZ, L.E. (2001): "Informe de la Intervención Arqueológica de Urgencia desarrollada en el solar nº 20 de calle Carretería", Málaga.
- GARCÍA GÓMEZ, E. (1934): "El parangón entre Málaga y Sale de Ibn al-Jatib" *Al-Ándalus*, II.
- GARCÍA RUIZ, M.^a V. (2009): *Málaga en 1487: el legado musulmán*. Servicio de publicaciones. Centro de ediciones de la Diputación Provincial de Málaga. Málaga.
- GUILLÉN ROBLES, F. (1984): *Málaga musulmana*, Málaga.
- JIMÉNEZ, P. y NAVARRO PALAZÓN, J. (2000): "Génesis y evolución urbana de Murcia en la Edad Media", *Murcia, ayer y hoy*, Murcia, pp. 40-130.
- ÍNIGUEZ SÁNCHEZ, M.^a C. (1995): "La muralla islámica de Málaga. Referencias textuales y constatación arqueológica". *Arqueología y Territorio Medieval*, 2, pp. 129-138. Jaén.
- ÍNIGUEZ SÁNCHEZ, M.^a C. (2006): "De la Málaga emiral a la Nazarí. IAP en las calles Sebastián Souvirón Olózaga, y Marqués (Málaga)", *AAA 2006*, pp. 3.398-3.426. ÍNIGUEZ SÁNCHEZ, M.^a C. (2006): "Aportaciones al estudio de la muralla islámica de Málaga. IAP Sondeo realizado en C/ Alcazabilla 15", *AAA 2006*, pp. 3.426-3.444. ÍNIGUEZ SÁNCHEZ, M.^a C. (): "Actuación Arqueológica Puntual, análisis estructural realizado en un tramo del trazado Norte de la muralla del castillo de Gibralfaro (Málaga)". En prensa.
- ÍNIGUEZ SÁNCHEZ, M.^a C. (2006): "Aportaciones al estudio de la muralla islámica de Málaga. IAP. (Málaga). Sondeo realizado en c/ Alcazabilla, 15" en *Anuario arqueológico de Andalucía*. Actividades de Urgencia, ed. digital Vol 1, pp. 3.426-3.444. Sevilla.
- ÍNIGUEZ SÁNCHEZ, M.^a C. y FERNÁNDEZ GUIRADO, M.^a I. (): "Informe del sondeo arqueológico realizado en la calle Muro de Santa Ana" Málaga, 1997, inédito.
- LEVI DELLA VITA, E. (1993): "El regno di garnata nell 1465-66 nei ricordi de un viaggiatore egiziano", *A.A.* Vol. I, Madrid, pp. 318-319.
- MAPELLI GÓMEZ, E. (): "Proyecto de Ejecución de rehabilitación del inmueble situado en C/ Alcazabilla 12 de Málaga".
- MAYORGA MAYORGA, J.F. y RAMBLA TORRALVO, A. (1995): "La muralla musulmana de Málaga. Excavación de un tramo conservado en el nº 18 de calle Carretería" *Arqueología y Territorio Medieval*, 2, pp. 139-154.
- MAZZOLI-GUINTARD, C. (2000): *Ciudades de al-Andalus*. Granada.
- MÜNZER, J. (1987): *Viaje por España y Portugal. Reino de Granada (1494)*. Granada.
- NAVARRO LARA, M.^a R. (1990): "Informe del sondeo arqueológico llevado a cabo en el solar de la calle Pasillo de Sta. Isabel nº 8, Málaga" *AAA 87*, III, Sevilla, pp. 271-278.
- OLMEDO CHECA, M. (1988): *Málaga a fines del siglo XVII*, Málaga, ed. facsímil de la obra de C. Amate de la Borda: *Compendiosa noticia de lo que a obrado en esta ciudad de Málaga el Excelentísimo señor don Fernando Carrillo Manuel, Marqués de Villafiel, Conde de Alva de Tajo*, Málaga, 1675.
- OLMEDO CHECA, M. (1989): *Miscelánea de documentos históricos urbanísticos malacitanos*, Málaga.
- RAMBLA, J.A.; ARANCIBIA, A y SALADO, J.B. (2002): "Evolución del amurallamiento en la Málaga musulmana. Aportaciones de la Arqueología de Urgencia" en *Mil anos do fortificaço na Peninsula Iberica e no Magreb*, Lisboa, pp. 813-818.
- RAMBLA TORRALVO, J.A.; ÍNIGUEZ SÁNCHEZ, M.^a C. y MAYORGA MAYORGA, J.F. (2003): "La construcción de la muralla islámica de Málaga, un hito en la historia de la ciudad", en *Mainake*, XXV. Tema monográfico: Málaga y Al-Andalus: el desarrollo urbano, pp. 103-132.

Notas

CISNEROS GARCÍA, M.^a I.: "Informe de la I.A.U. realizada en calle Beatas UA-41". Inédito. Agradezco a su autora la consulta del mismo.

VILLAVERDE DÍAZ (1990): "Comercio marítimo y crisis del siglo III en el círculo del estrecho". *115 Congreso Nat. Soc. Sov. Avignon. Colloque sur l'histoire et l'archeologie de Afrique du Nord*. París, 1992, pp. 333-347.

Ídem (1997): *Sobre la decadencia económica y urbana de Gades en el contexto político del siglo III. Espacio, tiempo y forma*. Serie II Historia Antigua. T. 10, pp. 403-414.

RAMBLA TORRRALVO, A. y MAYORGA MAYORGA, J. (1997): "Hornos de época altoimperial en calle Carretería, Málaga", en *Figlinae malacitanas. La producción de cerámica romana en los territorios malacitanos*. Málaga, pp. 61-78.

LÓPEZ CHAMIZO, S.; SÁNCHEZ BANDERA, P.J. y CUMPIÁN RODRÍGUEZ, A. (2004): "La I.A.U. realizada en el solar de calle Beatas 49". *AAA. 2001*. Volumen II. Sevilla, pp. 655-665.

RAMBLA TORRALVO, J.A.; ÍNIGUEZ SÁNCHEZ, M.^a C. y MAYORGA MAYORGA, J. (2003): "La construcción de la muralla musulmana, un hito en la historia de la ciudad". En *Málaga y el desarrollo urbano, Mainake*, pp. 133-176.

⁶ BEJARANO ROBLES, F. (1985): *Los Repartimientos de Málaga*. Universidad de Málaga. Excmo. Ayuntamiento de Málaga. Málaga.

⁷ RODRÍGUEZ MARÍN, F.J. (2000): *Málaga conventual. Estudio histórico, artístico y Urbanístico de los Conventos Malagueños*. Publicaciones Obra Social y Cultural Cajasur y Editorial Arguval. Málaga, pp. 279-280.

⁸ RODRÍGUEZ MARÍN, F.J. (2000): *Op. cit.*, p. 283.

⁹ MORALES GARCÍA-GOYENA, L. (1906): *Documentos históricos malagueños*, vol. I, Granada, pp. 104, 171, 20 y 149-151.

¹⁰ AMATE DE LA BORDA, C. (1998): *Compendiosa Noticia de lo que ha obrado en esta Ciudad de Málaga el Excmo. Sr. D. Fernando Carrillo Manuel, Marqués de Villafiel*. Impreso en Málaga. Año de 1675, ed. facsímil de M. Olmedo Checa: *Málaga a fines del siglo XVII*, Málaga, p. 88.

¹¹ BEJARANO ROBLES, F. (1984): *Las calles.....* vol. II, pp. 426- 429.

¹² BEJARANO ROBLES, F. (1984): *Las calles de Málaga*. Málaga, pp. 318-353.

¹³ GUILLÉN ROBLES, F. (1984): *Málaga musulmana* (ed. facsímil 1880) Málaga.

Índice de imágenes

Figura 1. Plano de ubicación del inmueble en el parcelario.

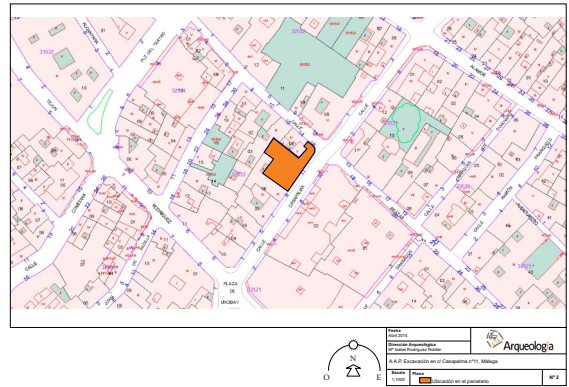


Figura 2. Plano de ubicación de la cata del inmueble.

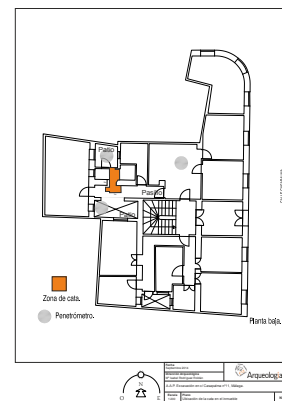
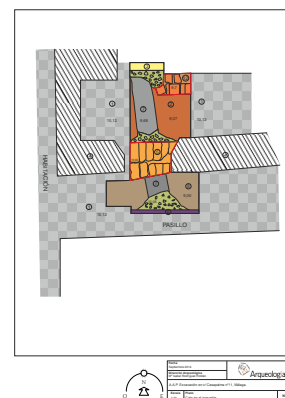


Figura 3. Planta final del sondeo.



Índice de imágenes

Figura 4. Perfil este y norte de la cata.




Lámina I. Vista del sondeo desde el sur. Vista general de la tubería de saneamiento de cerámica U.E.C. 7, amortizada por la U.E.M. 5.



Lámina II. Vista del sondeo desde el norte. Detalle de la tubería de saneamiento de cerámica U.E.C. 7, amortizada por la U.E.M. 5.



 ndice de im genes

L mina III.- Vista del perfil norte del sondeo. Detalle de la nueva estructura documentada U.E.M. 12 paralela a U.E.M. 3 y saneamientos UU.EE.CC. 7 y 11.

