

ANUARIO
ARQUEOLÓGICO
DE ANDALUCÍA
2004.1

ANUARIO ARQUEOLÓGICO DE ANDALUCÍA 2004.1

Abreviatura: AAA'2004.I

Coordinación de la edición:

Dirección General de Bienes Culturales
Servicio de Investigación y de Difusión del
Patrimonio Histórico.

C/. Levías, 27
41071 Sevilla
Telf. 955036900
Fax: 955036943

Gestión de la producción:

Empresa Pública de Gestión de Programas Culturales.

© de la edición: JUNTA DE ANDALUCÍA. Consejería de Cultura.

© de los textos y fotos: sus autores.

Edita: JUNTA DE ANDALUCÍA. Consejería de Cultura.

Impresión: Trama Gestión, S.L.

ISBN de la obra completa: 978-84-8266-852-9

ISBN del volumen I: 978-84-8266-853-6

Depósito Legal: CO-111/2009

INTERVENCIÓN ARQUEOLÓGICA EN EL PARQUE MORET –HUELVA- (DICIEMBRE DE 2003-SEPTIEMBRE DE 2004)

NURIA DE LA O VIDAL TERUEL
JAVIER RASTROJO LUNAR
JUAN MANUEL CAMPOS CARRASCO

Resumen: En este artículo se muestran los resultados obtenidos en la intervención arqueológica llevada a cabo en el Parque Moret (Huelva) entre diciembre de 2003 y septiembre de 2004, con un pequeño paréntesis durante el mes de junio. Dicha intervención que es continuación de la que se realizó entre septiembre y diciembre de 2003, está motivada por la ejecución de obras de urbanización en el lugar para su acondicionamiento como parque urbano de la ciudad de Huelva. Además de restos tartésicos, se han documentado otros de época bajomedieval, que no hacen sino mostrar la gran dinamicidad en la ocupación del sitio, que de este modo se convierte en testigo del poblamiento onubense desde la protohistoria hasta la actualidad.

PALABRAS CLAVE: Restos Tartésicos; Restos Medievales; Parque Moret (Huelva).

Abstract: In this article the results obtained in the archaeological research carried out in the Parque Moret (Huelva) between December of 2003 and September of 2004 are presented. These archaeological activities must be related with the urbanization works execution in the place for their transformation as urban park of the city. Besides tartessian structure, we have documented some middle age structure. All these archaeological remainders show us how dynamic is the occupation of the place from tartessian age to present time.

KEY WORDS: Tartessian and middle age structures; Parque Moret (Huelva, Spain).

INTRODUCCIÓN. JUSTIFICACIÓN Y ANTECEDENTES

Las actuaciones arqueológicas que presentamos a continuación han sido realizadas conforme a lo especificado en el proyecto de intervención aprobado por Resolución de la Dirección General de Bienes Culturales con fecha 9 de junio de 2003, desarrollándose los trabajos de campo entre el 26 de diciembre de 2003 y el 30 de septiembre de 2004, con una breve interrupción durante el mes de junio. Los Informes Preliminares correspondientes a estas fases de intervención (Diciembre'03-Mayo'04 y Julio-Septiembre'04) fueron entregados en fecha y forma en la Delegación Provincial de Huelva de la Consejería de Cultura (Vidal y Rastrojo, 2004 a y b).

Los terrenos enclavados en este sector de la capital onubense-el Parque Moret-, se han convertido en el “pulmón verde de la ciudad”, quedando así libres de especulaciones urbanísticas (fig. 1; lám I). Pero independientemente de ello, la justificación última de la intervención arqueológica deriva directamente del proyecto de adecuación urbanística que se está llevando a cabo en el lugar desde el pasado mes de septiembre de 2003 y que continúa en la actualidad.

Uno de los intereses fundamentales de esta adecuación, además de facilitar el uso y disfrute del parque a la población onubense y foránea, ha estado en la valoración e integración global de los elementos arqueológicos –tanto los existentes como los potenciales-. En función, pues, de las necesidades planteadas por esta actividad, se redactó el proyecto de intervención arqueológica de común acuerdo tras conversaciones mantenidas con representantes de la Delegación Provincial de la Consejería de Cultura y de la Gerencia Municipal de Urbanismo. Con anterioridad a este proyecto general ya fue realizada una primera actividad consistente en una Prospección Geofísica del yacimiento de la cual ya fue entregado en fecha y forma el preceptivo Informe Preliminar (Vidal Teruel, 2003) a partir del cual se determinó el contenido de las posteriores actuaciones a las que se refiere el presente artículo.

Se da la circunstancia de que este lugar ya fue valorado por J. Bonsor a principios del siglo pasado al reconocer en sus elevaciones similitudes con los túmulos funerarios concentrados en Los Alcores, hasta el punto de realizar una tímida excavación sobre el denominado posteriormente como Túmulo 2, que abandonó antes de llegar a la cámara funeraria del mismo (Bonsor, 1927). Con posterioridad, fueron realizadas excavaciones arqueológicas parciales sobre dos estructuras tumulares de uso funerario y cronología tartésica a fines de los años setenta y mediados de los noventa respectivamente por parte de J. P. Garrido Roiz (Garrido y Orta, 1989; Garrido, 2000). Finalmente la Universidad de Huelva realizó el único diagnóstico de conjunto sobre todo el lugar en 1999 (Campos, Pérez y Gómez, 1999), completado con la elaboración del expediente para la inscripción del sitio -Necrópolis Tartésica del Parque Moret de Huelva- con carácter específico (Zona Arqueológica) en el C. G. P. H. A., que no obstante, quedó en suspenso al incoarse ese mismo año y resolverse posteriormente en 2001 el expediente para la declaración de la Zona Arqueológica de Huelva, en cuya delimitación, el Parque Moret se contempla como zona A2.

OBJETIVOS Y METODOLOGÍA DE LA INTERVENCIÓN (1)

Durante esta fase de la intervención en el Parque Moret, que es continuación de la realizada entre los meses de septiembre y diciembre de 2003, la premisa de conservación del potencial patrimonio arqueológico albergado en este enclave ha sido la que ha determinado las actuaciones realizadas que se han centrado básicamente en:

- a) El seguimiento arqueológico de los movimientos de tierra asociados con los trabajos de urbanización del parque y que se iniciaron en el año 2003.
- b) La paralización de los trabajos anteriores y la excavación puntual de dos estructuras localizadas durante los movimientos de tierra aludidos.

En función, pues, de los objetivos anteriormente mencionados y teniendo presente lo contemplado en la Resolución de autorización de la intervención, las actuaciones arqueológicas realizadas en el lugar han sido las siguientes:

CAMPAÑA DICIEMBRE 2003-MAYO-2004

1. Seguimiento Arqueológico de Movimientos de Tierra

Los trabajos de seguimiento y control arqueológico desarrollados desde el mes de Diciembre de 2003 hasta el 31 de Mayo de 2004, han seguido los mismos criterios metodológicos que en la fase anterior, esto es, la supervisión a pie de máquina de los movimientos de tierra efectuados en los diferentes sectores intervenidos, con la realización constante de fotografías que permiten ver con claridad los procesos mecánicos de desmonte y excavación con medios mecánicos.

En función de la ampliación de personal de obra y maquinaria de la UTE, que permitía la actuación a mayor escala sobre diferentes superficies del parque, optamos por establecer una nueva sectorización que se corresponde con una articulación planificada de los trabajos de movimiento de tierras. Igualmente en este caso, se ha asignado un número a cada sector, habiendo definido un total de seis sectores de aproximadamente 400 m² cada uno.

Los sectores establecidos se plantean gráficamente en un plano de uso específico (de obra) que, a modo de ficha de seguimiento diario nos ha permitido ubicar con exactitud los puntos donde se ha intervenido. Estas fichas, diseñadas por el Área de Arqueología de la UHU a tal efecto, constan de diferentes campos en los que se determinan los aspectos fundamentales de los trabajos de seguimiento: Fecha, Sector, Encargado, Hora de desarrollo de los trabajos y Anotaciones, al reverso del plano de sectorización, donde se exponen las actividades desarrolladas con exactitud y las incidencias pertinentes (fig. 2). Los sectores asignados para los trabajos de seguimiento durante esta fase de la intervención son los que a continuación se indican:

- Sector 1.- Comprende la superficie del parque localizada entre el Colegio Montessori, la puerta de acceso al parque desde la Avenida de La Cinta y parte de las casetas de obra, el Camino de las Sierpes hasta la mitad exacta entre el primer y el segundo puente proyectados, para terminar en las proximidades de la elevación denominada B3.
- Sector 2.- Limitando al Norte con el anterior sector, parte desde la elevación B3, cubriendo la casi totalidad del lago hasta su finalización al Sur, e incluyendo la explanada que se abre al Este y Sur del polígono de tiro.
- Sector 3.- Tiene su límite al Norte con el sector anterior y se prolonga hacia el Sur hasta el límite establecido para el parque, en las proximidades de la residencia de ancianos.
- Sector 4.- Comprende el espacio del parque localizado desde la Avenida de La Cinta en su confluencia con la Avenida de Santa Marta, limitando con el sector 1 en las casetas de obra y abarcando gran parte del futuro espacio escénico y el Túmulo 1.
- Sector 5.- Limita con el sector 4 al Norte, partiendo del Túmulo 1 hacia la residencia de ancianos, integrando una pequeña superficie del lago y, finalizando justo donde lo hace éste.
- Sector 6.- Partiendo del límite Sur del sector anterior y anexo al sector 3, comprende la superficie del parque localizada entre la

finalización del lago en el sector 5 y el límite del parque hacia la residencia de ancianos.

SECTOR 1

Los trabajos llevados a cabo en este sector incluyen:

- a) Movimientos de tierra para la apertura del *Camino de Las Sierpes* como vía de acceso principal al parque desde la Avenida de La Cinta, así como de los caminos secundarios que desde el principal, se bifurcan hacia la zona del túmulo 2 y las elevaciones B5 y B6, o bien al contrario, hacia el Este, enlazando con el camino en zig-zag que asciende por la ladera hacia el túmulo 1.
- b) El relleno de la zona comprendida entre el colegio Montessori y las casetas de obra, para obtener la explanación del terreno a la cota deseada en convergencia con el viario principal.
- c) El rebaje acentuado de parte de los cabezos que se localizan a ambas partes del *Camino de Las Sierpes*, concretamente a la altura del primer puente proyectado, sobre el cual se han realizado las estructuras de cimentación de dicho puente.
- d) El desbroce superficial y posterior acondicionamiento mediante el aterrazamiento, de tierras de acopio en la vaguada o ladera baja de la elevación ubicada entre el *Camino de las Sierpes* y el *Espacio escénico*; el rebaje de una parte de la elevación que discurre paralela al *Camino de las Sierpes*, para la creación de un camino secundario al que circunda el *Espacio escénico* en su parte más elevada; el posterior ataludamiento de la ladera que da al viario principal.
- e) La apertura de alcorques para la siembra de diferentes especies vegetales en todo el sector.
- f) Apertura de zanja en la vaguada de la elevación B3 hacia el lago y de zanjas para la colocación de traviesas de contención en los alrededores del Túmulo 2

SECTOR 2

Se trata del sector donde se ha producido el mayor movimiento de tierras, pues en él se incluye el 90 % de la superficie total del lago artificial y el segundo de los puentes proyectados. Además, el *Camino de las Sierpes* tiene su continuidad en este sector, en dirección a la Residencia de Ancianos. Los movimientos de tierra llevados a cabo en este sector son los que a continuación se indican:

- a) Excavación de la superficie donde se ubica el lago artificial
- b) Apertura de la zanja para la cimentación del segundo puente proyectado
- c) Continuación del *Camino de las Sierpes*
- d) Apertura de zanja para inserción de canalización en la vaguada de la elevación B3
- e) Tala y poda de árboles en la vaguada NW del polígono de Tiro

SECTOR 3

Los trabajos llevados a cabo en este sector apenas han supuesto la excavación del terreno, procediéndose exclusivamente al desbroce y explanación del mismo. En este sector se encuentra el límite Sur del parque y se prolonga el *Camino de las Sierpes* en elevación, continuando desde el sector 2. No se observan restos arqueológicos en superficie.

SECTOR 4

Los movimientos de tierra efectuados en este sector son los que a continuación se indican:

- a) Apertura del camino en zig-zag hacia el camino arqueológico del Túmulo 1
- b) Acondicionamiento de la zona destinada a la ubicación de las casetas de obra
- c) Bifurcación del camino secundario que, desde el *Camino de las Serpes*, continúa por la ladera del Túmulo 1 hacia la vaguada del espacio escénico
- d) Apertura del camino en la parte superior del espacio escénico
- e) Apertura del camino arqueológico en dirección al Túmulo
- f) Apertura del sendero en la ladera al Norte del espacio escénico
- g) Apertura de zanja entre el Túmulo 1 y el talud del camino secundario

SECTOR 5

Se designó como sector 5 a la superficie del parque anexa a los sectores 2 y 4, por lo que gran parte de los trabajos efectuados en esta zona significaron la continuidad de los realizados en los dos sectores anteriores:

- a) Continuación de los movimientos de tierra para la construcción del lago
- b) Bifurcación del *Camino de las Serpes*, a la altura del segundo puente proyectado, rodeando la ladera baja de la elevación B2
- c) Continuación del camino en la ladera superior del *Espacio escénico*
- d) Explanación y apertura de caminos desde el vial que rodea al Este el Túmulo 1, en dirección al *Espacio escénico*
- f) Recogida de escombros constructivos en las inmediaciones del Camino de Camiones y desbroce general de gran parte de la superficie del sector
- g) Habilitación del camino de camiones y camino secundario hacia la Avenida de Santa Marta.

SECTOR 6

Como sucede con el sector 3, los trabajos efectuados en este sector apenas han supuesto la excavación del terreno, procediéndose exclusivamente al desbroce y explanación del mismo. En este sector se encuentra el límite Sur del parque y se bifurcan dos caminos hacia la salida del parque por la Residencia de ancianos. No se observan restos arqueológicos en superficie.

2. Excavación de Estructuras

El seguimiento a pie de máquina de los trabajos de urbanización realizados en los diferentes sectores planteados, ha supuesto la localización de restos arqueológicos en varias zonas del parque. Estos hallazgos derivaron en la paralización puntual de las obras en dos zonas correspondientes al Sector 2, con el objetivo de obtener una documentación exhaustiva de los mismos.

- Estructura E: Apertura de zanja para la cimentación del segundo puente proyectado, donde se ha procedido a la excavación de un pozo de época tartésica, de funcionalidad ritual (lám. II, a, b y c).

- Estructura F: Apertura del lago, donde se llevó a cabo la excavación de una estructura destinada a la captación de agua. Un primer balance de los materiales recuperados nos remite a época medieval, a la espera de que el análisis detallado de los mismos nos permita concretar con mayor precisión dicha cronología (lám. III, a, b y c).

La metodología aplicada a los trabajos de campo para la documentación de dichas estructuras se ha fundamentado sobre modelos estratigráficos no aleatorios (Matriz Harris). Asimismo, se ha procedido a la toma de fotografías y levantamientos planimétricos precisos, mediante GPS y Estación Total.

b) CAMPAÑA JULIO-SEPTIEMBRE 2004

Los movimientos de tierra realizados entre los meses de Julio y Septiembre de 2004 se centraron básicamente en la apertura de zanjas tanto perimetrales al parque como internas dentro del mismo, con una doble funcionalidad: la acometida de tuberías para agua y electricidad, que según el criterio de los técnicos competentes han sido incluidas en una misma zanja dotada de mayor profundidad con el objeto de servir a ambas simultáneamente (lám. IV, a y b).

La profundidad de estas zanjas varía en función de la topografía del terreno, siendo la mayoría de ellas de entre 0'80 y 1'00 m., mientras que la anchura varía dependiendo del tramo en cuestión, entre los 0'80-0'60 y 0'40 m. De las zanjas abiertas entre el 1 de Junio y el 19 de Julio destacan las realizadas en las elevaciones del parque para la colocación de traviesas de contención, fundamentalmente en la zona del Túmulo 2 y los sitios B2, B5 y B6. Estas zanjas, con una profundidad aproximada de 1'75 m. se abrieron en las zonas más extremas de las elevaciones y, en algunos casos, sobre tierras de relleno previamente depositadas para ello.

Durante esta campaña no se han detectado restos arqueológicos que comentar.

RESULTADOS Y VALORACIÓN DE LA INTERVENCIÓN

Los trabajos de seguimiento arqueológico desarrollados en el Parque Moret han posibilitado, desde la perspectiva arqueológica, un conocimiento detallado del mismo y han puesto de manifiesto la importancia, significación y articulación del territorio en este sector de la ciudad. Asimismo, han contribuido satisfactoriamente a la consecución de los objetivos planteados, desde una doble perspectiva patrimonial y científica.

La gran superficie intervenida, ajena a la rapidísima presión urbana que transforma progresivamente nuestra ciudad, se ha mantenido prácticamente al margen del impacto antrópico, a excepción de los usos del suelo (funerario, aprovechamiento agropecuario) a que se ha visto sometido tradicionalmente el área que hoy día conocemos como Parque Moret. Ello ha posibilitado la obtención de los datos necesarios de cara a la valoración patrimonial del área a escala global.

Los trabajos llevados a cabo por la UHU en 1999 (Campos, Pérez y Gómez, 1999) derivaron, en última instancia, en la inclusión del lugar como parte integrante en la delimitación de la Zona Ar-

queológica de Huelva, y pusieron de manifiesto la existencia de una ocupación continuada del lugar, en función de la documentación de estructuras y materiales en superficie. En este sentido, los trabajos de seguimiento arqueológico, efectuados en una superficie aproximada de 290.000 m²., han confirmado la ocupación efectiva y continuada del lugar desde la antigüedad hasta nuestros días, ampliando los conocimientos sobre estos y otros aspectos de especial significación para el establecimiento del proceso histórico en los diferentes sectores de la capital onubense.

En superficie se ha podido constatar la existencia de estructuras y todo tipo de material contemporáneo, siendo frecuentes las concentraciones de escombros y materiales constructivos asociados a las casas de las huertas existentes, que ponen de manifiesto el principal uso agrícola del suelo. En este sentido, las estructuras A, B y C documentadas durante los trabajos de seguimiento en el año 2003, cuyos resultados se incluyen en el Informe Preliminar entregado en Enero de 2004 (Vidal, Arroyo y Rastrojo, 2004), se corresponden con el momento de ocupación contemporánea, en asociación con las edificaciones parcelarias mencionadas con anterioridad.

De otra parte, tomando como referencia los trabajos realizados con anterioridad por la Universidad de Huelva, resaltamos la confirmación de la Ampliación de los Horizontes Culturales de ocupación en este sector de la ciudad pues, además del conjunto tumular protohistórico excavado y dado a conocer parcialmente a la comunidad científica hace ya algunos años, destacamos la existencia de una ocupación efectiva y continuada en el tiempo, manifestada en la documentación de restos arqueológicos que, del mismo modo contribuyen a la ampliación del mapa de dispersión de restos.

Los movimientos de tierra realizados con maquinaria pesada han favorecido la localización de diferentes estructuras que nos permiten confirmar el uso continuado de este espacio. Así, se hace constar en el informe preliminar aludido la existencia de estructuras de habitación de época romana asociadas a una *villa* rústica, conservada en mal estado debido, entre otros factores, al reaprovechamiento que de la misma se ha hecho en diferentes épocas: de una parte, encontramos estructuras contemporáneas con materiales romanos entre sus cimientos; pero más significativo puede ser este mismo reaprovechamiento de materiales en la estructura F, de posible filiación medieval islámica.

La apertura de grandes zanjas en la confluencia de los cabezos localizados en el que hemos denominado Sector 2, en la superficie destinada a la ubicación del lago, ha puesto al descubierto una estructura (Estructura E) que adquiere especial significación y relevancia dentro del conjunto protohistórico conocido hasta el momento. A la espera de que un análisis detallado de los materiales y los sedimentos nos aporte datos concluyentes, podemos confirmar la existencia de un pozo de profundidad indeterminada, pues si bien se ha excavado manualmente hasta la aparición del nivel freático a los 8 metros, se continuó con medios mecánicos hasta los 11 metros, donde se consiguieron rescatar algunos materiales de filiación tartésica contemporáneos a las estructuras tumulares intervenidas con anterioridad. Los resultados definitivos derivados del análisis del registro arqueológico, se incluirán en la Memoria Científica anual, aunque *a priori* se puede atribuir una funcionalidad ritual a dicha estructura, en función de la presencia de material cerámico de buena calidad, restos óseos, carbones, etc. Esta estructura, junto a la estructura F anteriormente comentada, son los dos elementos destacables, desde el punto de vista arqueológico, aparecidos durante los trabajos de seguimiento de los movimientos de tierra.

En otro sentido, estas actividades mecánicas nos han permitido esclarecer algunos aspectos importantes relacionados con la Geología y Geomorfología del terreno: los procesos naturales de estratificación, obteniendo importantes secuencias estratigráficas en diferentes puntos del parque. Asimismo, en el sector del lago, durante los trabajos de documentación de la Estructura F, hemos podido comprobar la potencia de los niveles de arrastre desde zonas más altas: hasta dos metros y medio de sedimento arenolimoso cubrían la estructura, lo que nos permite ver con claridad el ciclo de erosión y sedimentación acontecido desde el momento de abandono de dicha estructura, en un momento medieval aún por concretar, hasta la actualidad.

Con todo, desde el punto de vista patrimonial, se ha dado respuesta a las demandas suscitadas por el proyecto de urbanización, habiéndose realizado desde el primer momento el preceptivo seguimiento y control arqueológico de los movimientos de tierra, gracias al cual se ha garantizado la integridad y permanencia del patrimonio arqueológico del Parque que pudiera verse afectado de alguna manera por la reorganización espacial del sitio.

BIBLIOGRAFÍA

- BONSOR, G. (1927): "La veritable origine de Carmona et les decouvertes archeologiques des Alcores". *Revue Archeologique*, XXV. Pp 239 y ss. Paris.
- CAMPOS CARRASCO, J. M.; PÉREZ MACÍAS, J. A. y GÓMEZ TOSCANO, F. (1999): *Memoria de la Actuación Arqueológica en el Parque Moret*. 2 Tomos (Incluye propuesta de inscripción en el C. G. del P. H. A.). Dirección General de Bienes Culturales. Sevilla. Inédito.
- GARRIDO ROIZ, J.P. (2000): "Las nuevas excavaciones en el sector tumular de la necrópolis orientalizante de la Joya en Huelva (España)". *Actas do 3º Congreso de Arqueología Peninsular. Volume V*. Pp 241-245. Porto.
- GARRIDO, J.P. y ORTA, M.E. (1989): "La necrópolis y el hábitat orientalizante de Huelva". *Itinerarios de Monumentos*. Pp 5-93. Huelva.

VIDAL TERUEL, N.O. (2003): *Intervención Arqueológica en la necrópolis orientalizante de Huelva. Sector Parque Moret. Iª Fase. Prospección Geofísica. Informe Preliminar*. Delegación Provincial de Huelva. Consejería de Cultura. Junta de Andalucía. Inédito.

VIDAL TERUEL, N.O.; ARROYO DE LA FUENTE, A. y RASTROJO LUNAR, J.

- (2004): *Intervención Arqueológica en el Parque Moret (Huelva). IIª Fase. Campaña Septiembre-Diciembre de 2003. Informe Preliminar*. Delegación Provincial de Huelva. Consejería de Cultura. Junta de Andalucía. Inédito

- (2006): "Intervención arqueológica en el Parque Moret –Huelva- (Septiembre-Diciembre de 2003)". *Anuario Arqueológico de Andalucía/2003*. Vol. III -1 pp 595-608 Sevilla.

VIDAL TERUEL, N.O. y RASTROJO LUNAR, J.

- (2004 a): *Intervención Arqueológica en el Parque Moret (Huelva). IIª Fase. Campaña Diciembre de 2003- Mayo de 2004. Informe Preliminar*. Delegación Provincial de Huelva. Consejería de Cultura. Junta de Andalucía. Inédito.

- (2004 b): *Intervención Arqueológica en el Parque Moret (Huelva). IIª Fase. Campaña Julio-Septiembre de 2004. Informe Preliminar*. Delegación Provincial de Huelva. Consejería de Cultura. Junta de Andalucía. Inédito

NOTAS

1. Sobre los antecedentes y objetivos del Proyecto General de la intervención puede consultarse el artículo al respecto contenido en el Anuario Arqueológico de Andalucía del año 2003 (Vidal, Rastrojo y Arroyo, 2006)

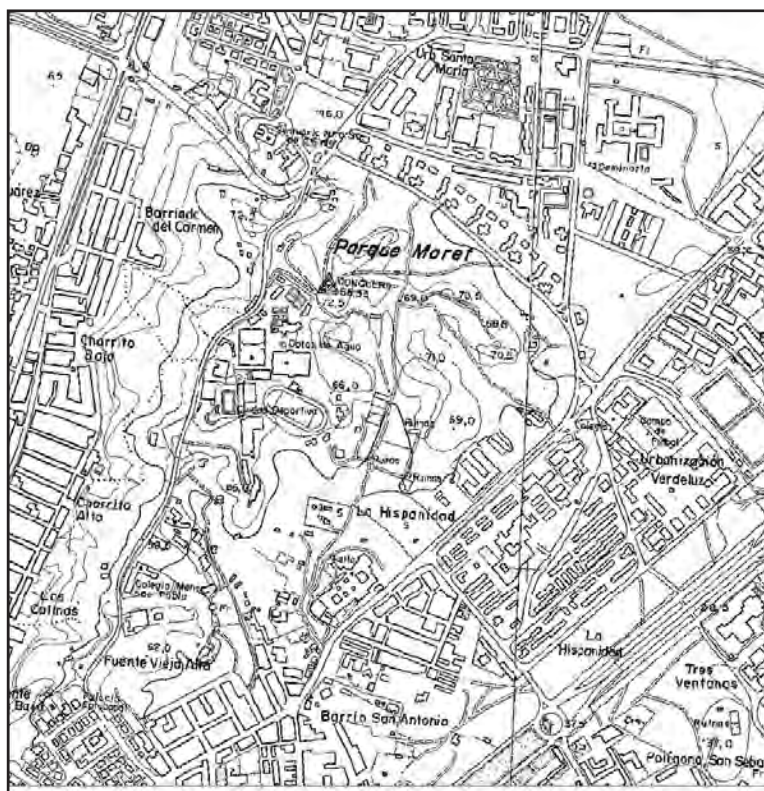



Figura 1. Plano del Parque Moret.



INTERVENCION ARQUEOLOGICA PARQUE MORET



FECHA

SECTOR



SECTOR 1

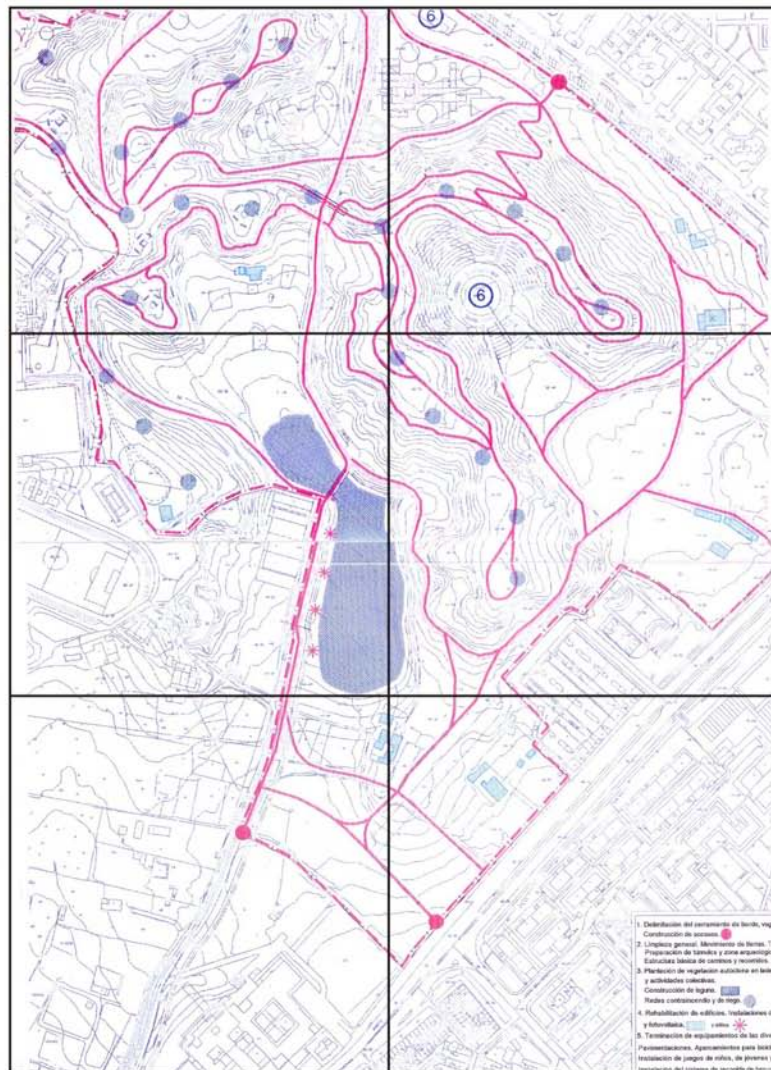
SECTOR 4

SECTOR 2

SECTOR 5

SECTOR 3

SECTOR 6



ENCARGADO

HORA

Figuras 2. Ficha de Seguimiento Arqueológico con indicación de sectores.



Lámina I. a y b. Panorámica del Parque Moret desde los edificios circundantes.



Lámina II. Estructura E.

- a.* Vista General de la zanja de cimentación
- b.* Estratigrafía del Pozo
- c.* Detalle de fragmento cerámico protohistórico



Lámina III. Estructura F.
a. Vista General
b. Interior de la Estructura
c. Nivel de excavación




Lámina IV. a. y b. Zanjas en el Sector 1 y 2 respectivamente.