

ANUARIO
ARQUEOLÓGICO
DE ANDALUCÍA
2004.1

ANUARIO ARQUEOLÓGICO DE ANDALUCÍA 2004.1

Abreviatura: AAA'2004.I

Coordinación de la edición:

Dirección General de Bienes Culturales
Servicio de Investigación y de Difusión del
Patrimonio Histórico.

C/. Levías, 27
41071 Sevilla
Telf. 955036900
Fax: 955036943

Gestión de la producción:

Empresa Pública de Gestión de Programas Culturales.

© de la edición: JUNTA DE ANDALUCÍA. Consejería de Cultura.

© de los textos y fotos: sus autores.

Edita: JUNTA DE ANDALUCÍA. Consejería de Cultura.

Impresión: Trama Gestión, S.L.

ISBN de la obra completa: 978-84-8266-852-9

ISBN del volumen I: 978-84-8266-853-6

Depósito Legal: CO-111/2009

EXCAVACIÓN SISTEMÁTICA EN EL CENTRO DE PRODUCCIÓN DE TERRA SIGILLATA HISPÁNICA DE LOS VILARES DE ANDÚJAR (JAÉN). SÍNTESIS DE LOS RESULTADOS OBTENIDOS EN LA CAMPAÑA DE 2003

M^a ISABEL FERNÁNDEZ GARCÍA*. MERCEDES JOYANES PÉREZ. ANTONIO RUIZ PARRONDO. PABLO RUIZ MONTES. JOSÉ MANUEL MARTÍNEZ ROBLES. JUAN MANUEL DEL ARCO GILABERT ROCÍO LÓPEZ HERNÁNDEZ. MANUEL MORALES DE LA CRUZ. M^a ANGUSTIAS JIMÉNEZ DE CISNEROS M^a VICTORIA PEINADO ESPINOSA

Resumen: En 1995 la Dirección General de Bienes Culturales de la Junta de Andalucía aprobaba el proyecto de investigación *Isturgi romana y su territorio: la producción de terra sigillata y su difusión*. La cuarta actividad realizada en el yacimiento ha consistido en una excavación cuyos resultados mostramos en el presente artículo.

Abstract: In 1995, the Dirección General de Bienes Culturales de la Junta de Andalucía, gave permission to the Investigation Project: Roman Isturgi and its Territory, the production of the Terra Sigillata and the diffusion its products. The fourth activity realized in the deposit consists of the excavation, the results of which we expose in the present article.

INTRODUCCIÓN

Dentro del proyecto de Investigación *Isturgi romana y su territorio: la producción de terra sigillata y su difusión*, aprobado en 1995 por la Dirección General de Bienes Culturales de la Junta de Andalucía (nº3/95), se ha procedido a efectuar la cuarta fase del mismo consistente en una excavación sistemática en la parcela 219a (actualmente denominada polígono 9 sector 5) del yacimiento arqueológico de Los Villares de Andújar (Jaén). Dicha actuación realizada desde el día 17 de noviembre hasta el 22 de diciembre de 2003 tenía como objetivo delimitar por donde discurría la lengua de un vertedero perteneciente a la primera fase productiva así como intentar documentar otras posibles estructuras físicas de producción relativas al procesado o almacenaje de los productos cerámicos.

Para ello planteamos dos sondeos, uno de 3,80 x 2,30 m. al que denominamos en un principio corte 31, siguiendo la numeración general del yacimiento y, otro, de 2,20 x 5,00 m. que tuvo que ser ampliado en la zona sureste al objeto de determinar un derrumbe aparecido en este corte al que se asignó el número 32.

METODOLOGÍA

Como sistema de registro y excavación hemos seguido el desarrollado en las excavaciones arqueológicas del yacimiento protohistórico de Lattes (Montpellier, Francia)(1), adaptado a las circunstancias especiales que supone la excavación de un vertedero, en nuestro caso romano.

RESULTADO DE LA INTERVENCIÓN

Conviene recordar que la parcela sobre la que hemos actuado sufrió una alteración importante, hace ya más de diez años, puesto que un gran talud que bahía en su parte superior fue rebajado considerablemente por su propietario al objeto de facilitar sus tareas agrícolas.

Corte 31

Superficie: 3,80m x 2,30 m. Ubicación: 412677E y 4209791 N. Situado a dos metros al sur del corte 23 correspondiente a la campaña de 1981(2). Sin embargo las evidencias demostrarían en el transcurso de la intervención que, en realidad, estábamos sobre el antiguo corte 23, con lo que habrá que tener presente estas discrepancias planimétricas motivadas, quizá, por la temprana época en que aquellas planimetrías se realizaron. Los rellenos depositados allí por los propios excavadores de la campaña del 81, muestran unas características muy variadas —estructuras sueltas y heterogéneas a las que acompañan texturas diversas que oscilan entre tierras rojizas arcillosas y cenicientas limo-arcillosas. No obstante, los materiales proporcionados son muy interesantes ya que se han recuperado, entre otros, elementos anfóricos que, de confirmarse su adscripción al complejo isturgitano reafirmaría aún más el importante papel desempeñado por este complejo en las estructuras productivas béticas.

Corte 32 (figs. 1 y 2)

Superficie inicial: 2,20 x 5,00 m ampliándose posteriormente en 1,30 x 2,00 m en su zona sureste, para determinar el derrumbe de un muro aparecido. Ubicación: 412678E y 4209788N.

Este sondeo ha permitido delimitar por dónde discurría la lengua de vertedero, a la vez que ha evidenciado la existencia de una estructura física de producción materializada en un muro de difícil interpretación respecto a su funcionalidad en el engranaje productivo, que en una próxima actuación convendrá determinar dada las características, como veremos, que este corte presenta. Desde un punto de vista científico este sondeo aporta interesantes datos, debido a la abundancia de materiales cerámicos aparecidos que nos pueden ayudar a reconstruir la génesis del testar del alfar.

Las Unidades estratigráficas constatadas en este sondeo son las siguientes:

- U.E. 1075: Se correspondería en su mayoría con el nivel de relleno del desmonte de la parte norte de la parcela, este nivel se encuentra muy removido por la acción de la actividad agrícola que allí se desarrolla. Esta capa de tierra posee un color rojizo, con una estructura compacta y homogénea y de textura arcillosa aparece documentada en toda la superficie del sondeo. Muy poco material. Es igual a la UE 1025.
- U.E. 1076: Este nivel estratigráfico era el suelo original anterior al desmonte de la parcela, posee un color gris, con una estructura compacta y homogénea y textura arcillosa, se documenta en todo el sondeo. Pocos restos de material.
- U.E. 1077: Es un estrato muy fino sin restos cerámicos, con una estructura homogénea y compacta y textura arcillosa de color gris oscuro. Este nivel solo aparece en la zona oeste del sondeo, desapareciendo en la zona este y sobre el muro.

- U.E. 1078: Nivel sedimentario de color beige, con estructura suelta y homogénea y textura limo-arcillosa, aparece muy poco material y se documenta en todo el sondeo.
- U.E. 1079: Muro aparecido en el sondeo, esta construido en piedra cuya argamasa de unión es de tierra cruda.
- U.E. 1080: Nivel estratigráfico que se corresponde con el vertedero de los alfares de *Isturgi*, no aparece en todo el sondeo, metiéndose por debajo de la UE 1079, y desapareciendo en la zona SO del sondeo, donde documentamos el final de la lengua de vertedero. Está compuesto en su mayoría de restos cerámicos de terra sigillata hispánica, documentándose también restos de cerámica común y de cocina romanas, escoria, material de construcción y elementos constitutivos del alfar (pared de horno, ajustadores y obturadores).
- U.E. 1081: Nivel estratigráfico más profundo que se corresponde con una tierra limo-arcillosa de color marrón claro homogénea y compacta. Aparecen muy pocos materiales en su interior.
- U.E. 1082: Sería el nivel de derrumbe junto al muro. Esta compuesto por piedras.

Ampliación del Corte 32

- U.E. 1075 (Ampliación): Igual que 1075.
- U.E. 1076 (Ampliación): Igual que 1076.

Las unidades estratigráficas 1075 y 1076 se corresponderían con las tierras de labor en dos momentos distintos, la 1075 al momento actual, ya que proviene del desmonte de la parcela ocurrido a principios de los años 80 y la 1076 sería la anterior tierra de labor a este desmonte, por ello los pocos materiales que aparecen están todos revueltos. La unidad 1077 sólo nos aparece en una parte del sondeo, en el aparecen también pocos materiales. Por debajo tenemos la 1078 que es un estrato también de poca potencia y con poco material arqueológico, éste si se documenta en todo el sondeo.

La U.E. 1079 se corresponde con un resto de muro, que podría pertenecer a una dependencia del centro alfarero, está construido sobre la unidad estratigráfica 1080, y su construcción es muy pobre, compuesto de piedra con argamasa que emplea la tierra cruda. Posee una conservación regular. Anteriormente Sotomayor documentó estructuras físicas de producción pero en niveles algo más bajos de la parcela, que posiblemente debamos identificarlas como almacenes. Junto al muro se constata parte del derrumbe del mismo que constituiría la unidad estratigráfica 1082.

Por debajo de este muro y de las unidades 1077 y 1078, tenemos un nivel de vertedero del centro alfarero de Los Villares de Andújar, esta unidad se documenta en toda superficie que abarca el sondeo y tiene una potencia de casi un 1,30 metros en los niveles más profundos, que sería en la zona occidental del sondeo. En este vertedero el tipo cerámico que más representado lo constituye la terra sigillata hispánica, aunque también se encuentran en menor cantidad cerámica común romana, cocina romana, restos de ánforas, cerámica de tradición ibérica, paredes finas, todas ellas en ínfima proporción con respecto a la terra sigillata hispánica. Asimismo se han recuperado gran cantidad de elementos constitutivos del alfar (ajustadores, pared de horno, etc.). En la zona sur este del sondeo se documenta el final del vertedero, al aparecernos en el perfil sur la U.E. 1081. Esta U.E. constituye el suelo de nuestro sondeo, aparece en toda la superficie excavada y posee muy poco materiales. La falta de tiempo debido a las malas condiciones meteorológicas impidie-

ron profundizar, como hubiera sido nuestro deseo, para comprobar si bajo esa U.E. podría documentarse un nuevo vertedero, como se confirmó en la campaña de 1982 en la parcela lidante 219 b.

Teniendo en cuenta todo lo anteriormente expuesto la presente secuencia estratigráfica configura un mapa diagramático o *matrix harris* expresivo de las relaciones estratigráficas documentadas en este corte 32, y su correspondiente ampliación, y que hemos articulado del siguiente modo:

CONCLUSIONES

Los trabajos desarrollados en la parcela 219 a en el otoño de 2003 han permitido en el corte 32 delimitar el final de la lengua de vertedero perteneciente a la primera época productiva. Junto a esta zona constitutiva de las estructuras físicas de producción del complejo alfarero se ha documentado otra materializada por un muro de cierta pobreza constructiva que parece asentarse sobre parte del vertedero explorado, por tanto erigido una vez que éste se anula. Las dimensiones del mismo y el no haber podido extendernos más, debido a causas ajenas a nuestra voluntad, nos obliga a considerarlo bien como un espacio delimitador de las distintas estructuras físicas de producción, o bien como posible lugar dedicado a unas funciones consideradas dentro del engranaje productivo como secadero o almacenamiento. Realmente en el estado actual de la investigación es difícil precisar nada más al respecto, tan sólo la ampliación de este sector en la próxima actuación podrá quizá despejar algunas dudas. Una la ya expuesta, otra, comprobar si la capa limosa anterior al vertedero explorado esconde bajo ella otro vertedero correspondiente al posible inicio de los tanteos en la fabricación de ciertas producciones cerámicas. En este sentido conviene tener presente que, en la campaña de 1982 bajo un vertedero correspondiente a la segunda fase productiva se documentó una capa de arcilla y bajo ella restos de un vertedero adscribible a la primera época productiva (3).

El material recuperado en este corte 32 procede en su mayoría de una hornada destinada a productos elaborados en terra sigillata hispánica en los que es posible definir el aprendizaje de ciertos alfareros en la producción decorada, algo que ya habíamos constatado en el corte 30, correspondiente a la campaña de 1999, pero aquí por primera vez parece que podemos estar en condiciones de documentarlo también para la elaboración de productos lisos en terra sigillata hispánica. De nuevo volvemos al planteamiento de un desplazamiento de alfareros que enseñan la técnica, como se desprende de la elaboración de productos tanto lisos como decorados en terra sigillata hispánica de buena factura (4). Tan sólo un análisis muy exhaustivo de estos materiales nos permitirá mayores precisiones acerca de la fase inicial del alfar. Labor que acometeremos en la quinta fase de nuestro proyecto ya que, asimismo, los materiales constatados en el corte 31 merecen una atención muy especial por cuanto se revelan como muy significativos. En relación a ésto último hay que reseñar que junto a determinados ejemplares de terra sigillata hispánica, entre las que podemos destacar dos con la marca *M.S.M* y alguna importación gala, se ha documentado un importante grueso de cerámica común romana y de cocina así como restos pertenecientes a elementos anfóricos. Muy significativo resulta el hallazgo de asas y boca posiblemente adscribibles a ánforas contenedoras de aceite y de quizá otro líquido. En este sentido conviene tener presente una inscripción isturgitana dedicada a Venus Augusta por parte de Lucio Cornelio Amando y Lucio Cornelio

Terpino; el nombre de este último aparece en la estampilla del asa de una ánfora Dressel 20 del Museo de Ampurias(5). De confirmarse la elaboración de determinadas ánforas en los alfares isturgitanos estaríamos ante un complejo, con una diversificación productiva

mucho más amplia de lo que pensábamos en un principio, inmerso en un engranaje económico de muy alto alcance para el que sin duda las estructuras legales de producción y comercialización desempeñarían posiblemente un importante papel coordinador dentro de las estructuras de mercado de las *figlinae baeticae*.

NOTAS

* Departamento de Prehistoria y Arqueología. Universidad de Granada.

1. M. Py (Coord.), *Système de registrement, de gestion et d'exploitation de la documentation issue des fouilles de Lattes*, Lattara 4, Lattes, 1991.
2. M. Roca Roumens y M. Sotomayor Muro: "Los alfares romanos de Los Villares de Andújar (Jaén). Campaña de 1981", *Noticiario Arqueológico Hispánico* 15, 1983, pp. 273-281.
3. M. Sotomayor Muro, M. Roca Roumens, F. Contreras Cortés, A. Moreno Honorato y M^a I. Fernández García: "El centro de producción de terra sigillata hispánica de Los Villares de Andújar, Jaén. Campaña de 1982", *Cuadernos de Prehistoria de la Universidad de Granada* 9, 1984, pp. 235- 260.
4. M^a I. Fernández García: "Alfares y producciones cerámicas en la provincia de Jaén. Balance y perspectivas" en D. Bernal y L. Lagóstena (Eds.): *Figlinae Baeticae. Talleres alfareros y producciones cerámicas en la Bética romana (ss.II a. C- VII d. C.)*, *British Archeological Research*, serie internacional 1266, Oxford, 2004 pp. 239-272, especialmente pp. 266-268.
5. J. Cruz Utrera: *Arqueología de Andujar*, Torredonjimeno, 1990, especialmente p. 109.

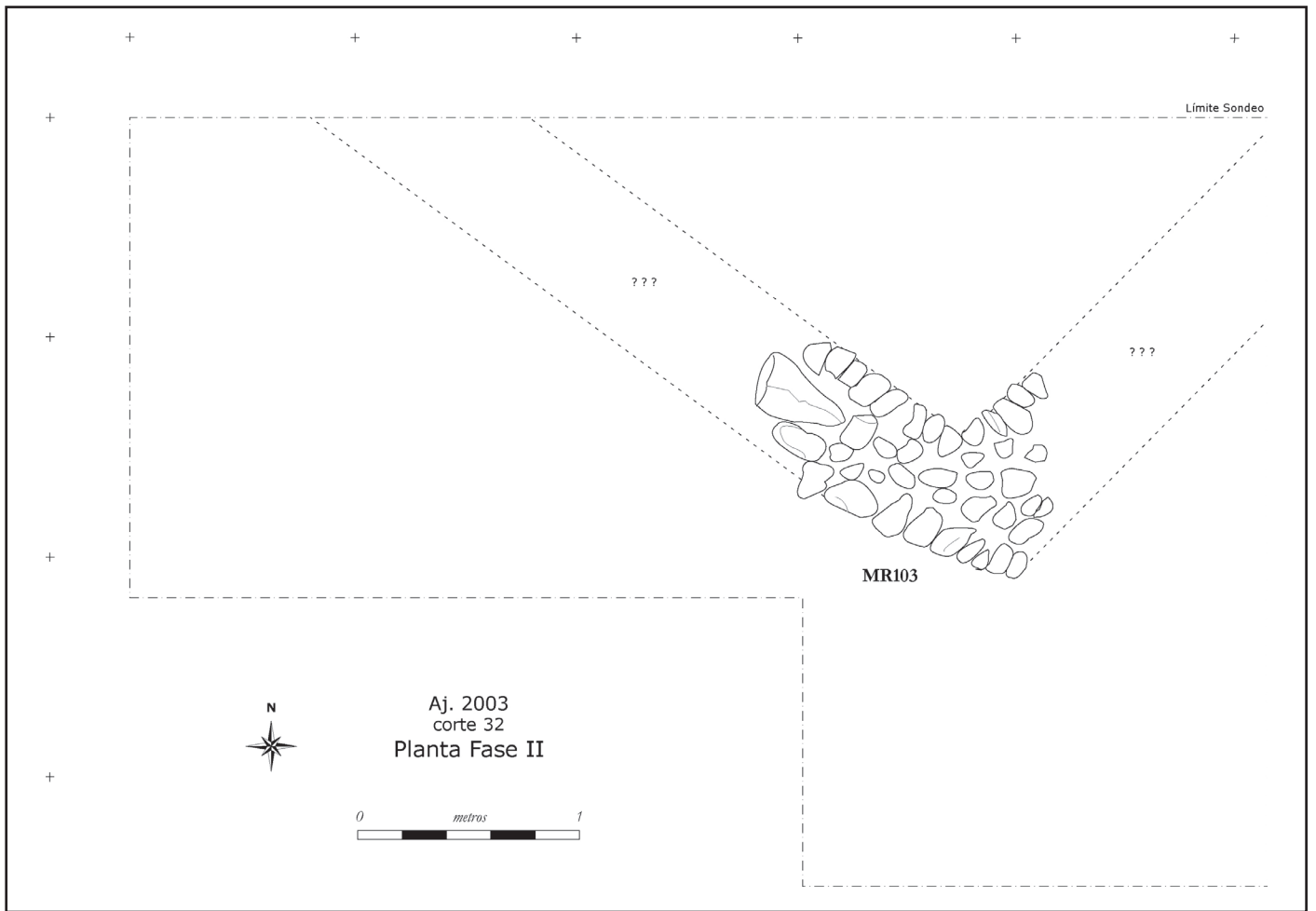


Figura 1. Planta corte 32

Aj. 2003
corte 32
Planta Fase II

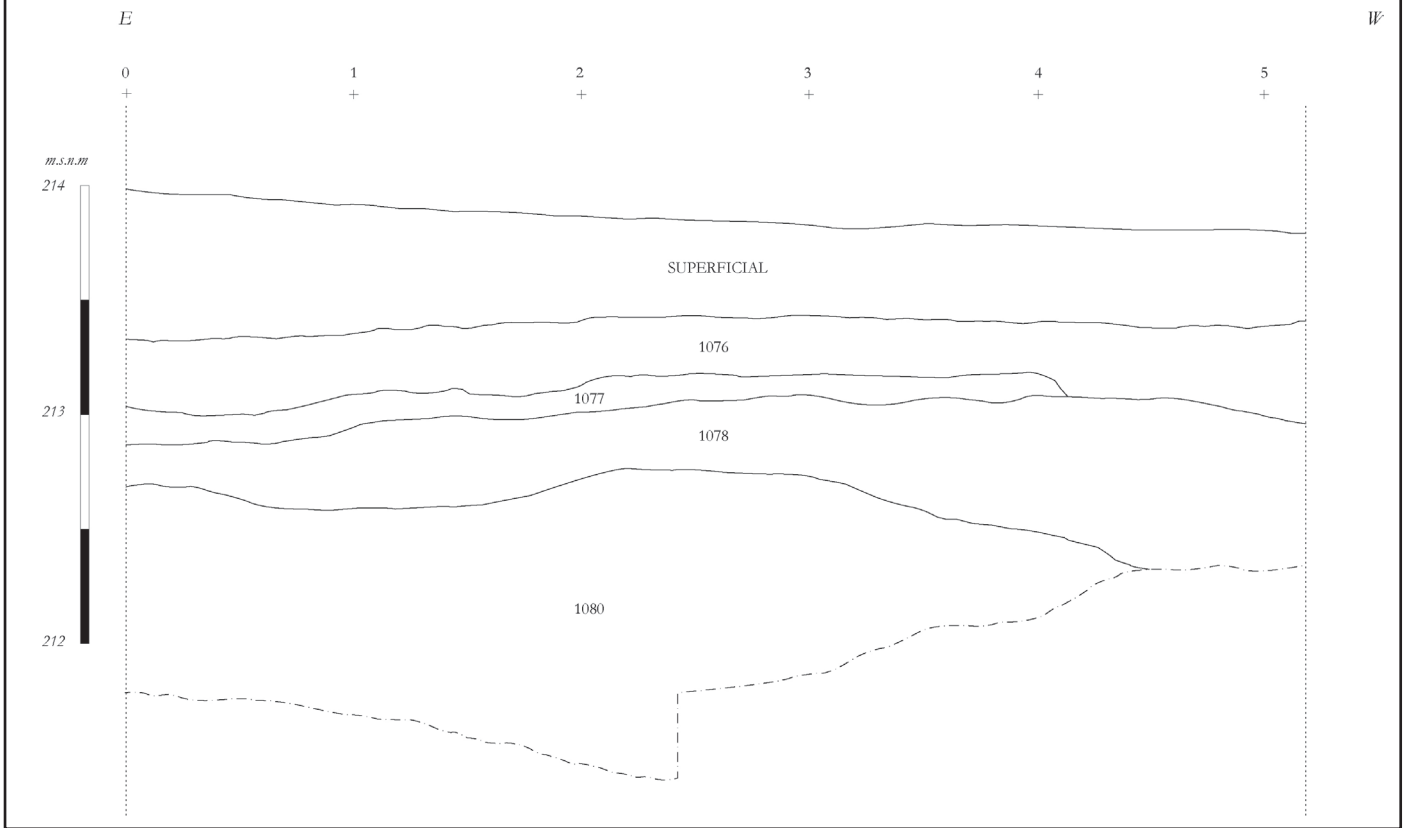


Figura 2. Perfil norte corte 32.

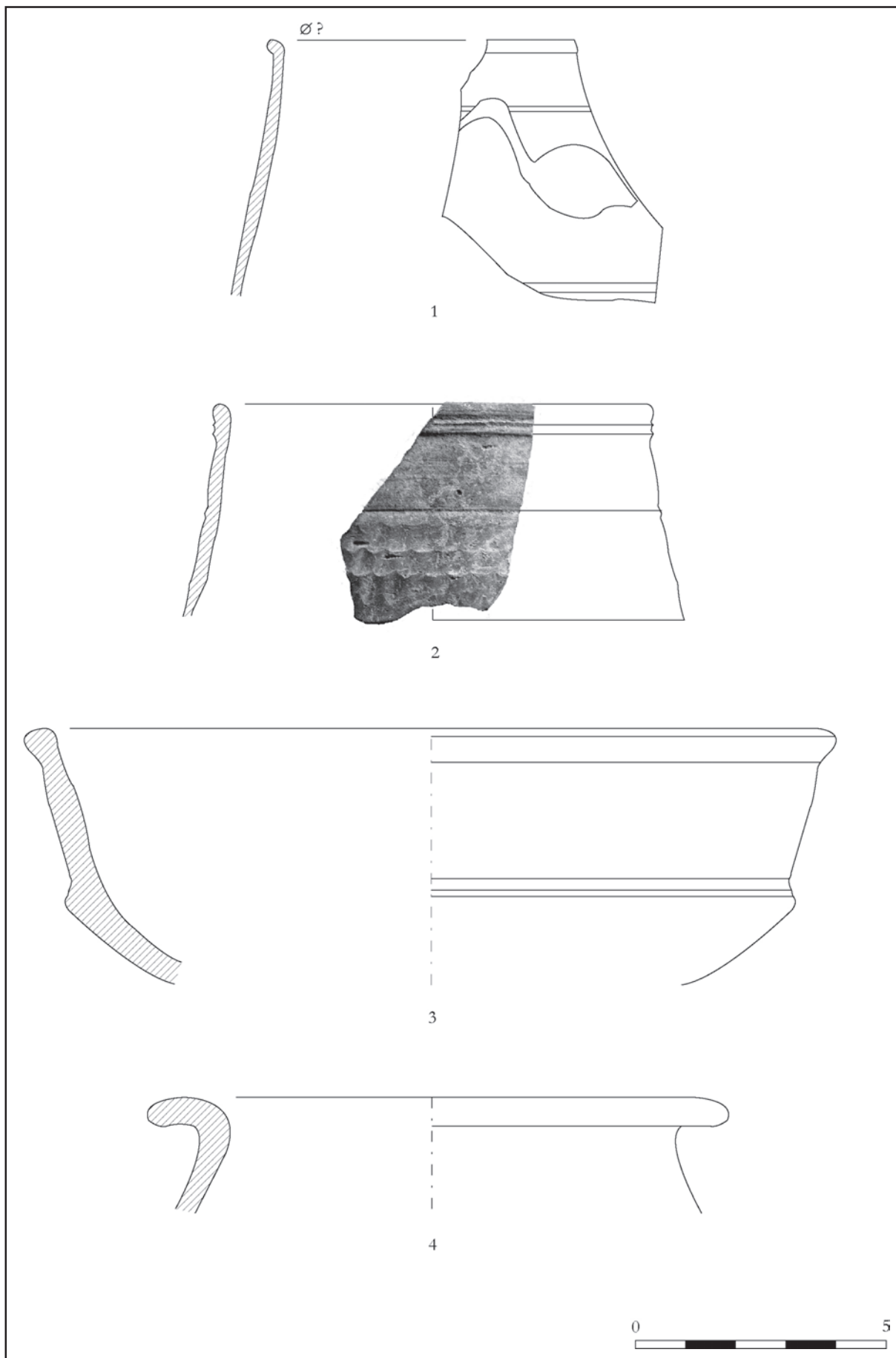


Figura 3. Cerámicas recuperadas corte 32: 1, sigillata hispánica Aj. 5; 2, paredes finas Mayet XXV burilada; 3, plato de común romana; 4, olla de cocina romana reductora.