

ANUARIO ARQUEOLÓGICO DE ANDALUCÍA 2007

BORRADOR / DOCUMENTO PRE-PRINT

ACTIVIDAD ARQUEOLÓGICA DE URGENCIA EN PLAZA DE LAS MONJAS DE HUELVA EN 2007

José Limón Díaz

Resumen: La Actividad Arqueológica Preventiva en el Kiosco Cafetería de la Plaza de las Monjas de Huelva, de carácter preventivo, ha consistido en una excavación en extensión con medios mecánicos acorde con las especificaciones del proyecto de ejecución (14,82m de largo por 7,10m de ancho); hasta agotar la cota prevista para la cimentación. Puesto que no se han afectado ni documentado estructuras arqueológicas no ha sido necesario pasar a excavación manual. La Actividad Arqueológica Preventiva comenzó el pasado día 2 de junio de 2007 y finalizó el día 10 de junio una vez excavado y documentado la totalidad del área. Los resultados que vamos a exponer a lo largo de este Artículo nos van a indicar la presencia de niveles de relleno y estructuras de época contemporánea, fosas o escombreras y estructuras de época bajo medieval-modernas y niveles de arroyada que no se han podido adscribir a época alguna. La inexistencia de estructuras de interés arqueológico que se vieran afectadas por la construcción del Bar-Cafetería en esta parte del subsuelo de la plaza no hizo necesaria la excavación manual y no arrojó datos de gran interés para la reconstrucción histórica y patrimonial de la ciudad de Huelva.

Abstract: Preventive archaeological activity in the Plaza Kiosk Café de las Monjas de Huelva, of a preventive nature, has been an extensive excavation by mechanical means according to the specifications of the project implementation (14.82 m long by 7.10 m width) until the level planned for the foundation. Since it is not affected or documented archaeological structures has not been necessary to move to manual digging. Preventive archaeological activity began on June 2, 2007 and ended on June 10 once excavated and documented all of the area. The results which we will explain throughout this article we will indicate the presence of levels Filling and contemporary structures, pits and tailings or structures under time-medieval and modern stream levels have not been able to ascribe any time. The absence of structures of archaeological interest that are affected by the construction of the Bar-Café in the basement of the plaza did not need the manual and excavation did not yield data of great interest for the reconstruction and historical heritage of the city of Huelva .

1.-INTRODUCCIÓN DESCRIPTIVA Y JUSTIFICATIVA

El presente Artículo para el Anuario Arqueológico de la Consejería de Cultura de la Junta de Andalucía sobre la Actividad Arqueológica Preventiva en el Kiosco Cafetería de la Plaza de las Monjas del Sector A-1 de la Zona Arqueológica de Huelva (PLANO 1); es redactado por D. José Limón Díaz de la empresa Ánfora G.I.P, S.L., con el objetivo de exponer los resultados de dicha Actividad Arqueológica Preventiva, autorizada mediante Resolución del Ilmo. Sr. Delegado Provincial de Cultura de Huelva, con fecha de 15 de junio de 2007, y realizados entre los días 2 de julio y 10 de julio de 2007. La empresa Faludain S.L. ha corrido con los gastos según se estipula en las Instrucciones Particulares de la Orden de 14 de mayo de 2001 y de acuerdo con lo establecido en el artículo 48 del Reglamento de Protección y Fomento del Patrimonio Histórico, siendo la empresa adjudicataria de la Actividad Arqueológica, Ánfora Gestión Integral del Patrimonio S.L. Se ha intentado conseguir el objetivo de constatar y documentar restos arqueológicos en la excavación para la construcción del edificio contemplado en el Proyecto de Bar-cafetería en la Plaza de las Monjas de la ciudad de Huelva, que forma parte del proyecto de renovación de la citada plaza, siendo ésta la última fase a realizar.

El ámbito de actuación, la Plaza de las Monjas de Huelva, se encuentra dentro del sector A-1 (Casco Antiguo) de la Zona Arqueológica de Huelva (PLANO 1), de acuerdo con lo dispuesto en la Orden de 14 de mayo de 2001 de la Dirección General de Bienes Culturales, por la que se inscribe específicamente en el Catálogo General del Patrimonio Histórico Andaluz la Zona Arqueológica de Huelva (Boja 75 de 3 de julio de 2001). De acuerdo con el artículo 8.3 de la ley 1/91 del Patrimonio Histórico de Andalucía dicha zona está sujeta a la aplicación provisional de las obligaciones que le correspondan a su inscripción como Zona Arqueológica. Esta es la razón por la que la Delegación Provincial de Cultura de la Junta de Andalucía, en aplicación de ésta Orden, en concreto en lo establecido en el apartado 10 de las Instrucciones Particulares y en base a las especificaciones técnicas del citado Proyecto, donde se menciona que : “... se plantea la erección de un nuevo edificio destinado a oficina de información turística...”, destino inicial del inmueble que, posteriormente, se ha cambiado a Kiosco Bar-cafetería, ha exigido la realización de una Intervención Arqueológica Preventiva mediante Resolución de Fecha 23 de marzo de 2006.

La Delegación Provincial de la Consejería de Cultura autorizó la Actuación Arqueológica Preventiva, bajo la dirección de D. José Limón Díaz, mediante Resolución con fecha de 15 de junio de 2007; previa presentación del Proyecto donde se contempló el tipo, área y metodología de actuación en función de las especificaciones técnicas de la obra realizada, así como del sector donde se realizó la misma, dentro de la Zona Arqueológica A-1 de Huelva, y de la Instrucciones Particulares de la Delegación de fecha 7 de junio de 2006.

La Actividad Arqueológica, de carácter preventivo, ha consistido en una excavación en extensión en la zona de actuación acorde con las especificaciones del proyecto de ejecución (14,82m de largo por 7,10m de ancho) hecho de forma mecánica (PLANO 2), hasta agotar la cota prevista para la cimentación, puesto que no se han afectado ni documentado estructuras arqueológicas no ha sido necesario pasar a manual; tal como se especificaba en el punto 7 Metodología de la Actuación del Proyecto de Intervención Arqueológica.

Así, la Actividad Arqueológica Preventiva en el Kiosco Cafetería de la Plaza de las Monjas de Huelva comenzó el pasado día 2 de junio de 2007 y finalizó el día 10 de junio una vez excavado y documentado la totalidad del área; y tras recibir la pertinente inspección técnica y cumplimentarse el cierre en el Libro Diario de Intervenciones Arqueológicas, una vez comprobado el grado de consecución de los objetivos propuestos en el Proyecto de Actuación.

2.-LOCALIZACIÓN DE LA ZONA DE ACTUACIÓN

La al Intervención Arqueológica Preventiva se localizó en el ámbito de la Plaza de las Monjas, situado en pleno centro urbano de la ciudad de Huelva (PLANO 1). Más concretamente el ámbito de actuación afectó a uno de los laterales tras una zona de jardines de la actual Plaza de las Monjas (LAMINA 1. FOTO 1.1), donde se situará el futuro Kiosco-cafetería (PLANO 2). Es de propiedad pública, correspondiendo la titularidad Ayuntamiento de Huelva.

Por su ubicación geográfica, en el casco histórico de la ciudad, se encuentra dentro de la delimitación de Zona Arqueológica de Huelva, en la Zona A-1 (Casco Antiguo), de acuerdo con lo dispuesto en la Orden de 14 de mayo de 2001 de la Dirección General de Bienes Culturales, donde se precisa una autorización previa de la Consejería de Cultura de la Junta de Andalucía en cualquier obra a realizar que deseen llevar a cabo tanto los particulares como la propia administración andaluza (PLANO 1).

La empresa Faludain autorizó a Ánfora Gestión Integral del Patrimonio S.L y al personal que ésta designó, a realizar la citada Actividad Arqueológica Preventiva en la mencionada plaza. Los trabajos de arqueología se adecuaron al Documento preceptivo de Seguridad y Salud así como a las indicaciones de los respectivos técnicos durante el transcurso de los mismos.

3.-METODOLOGÍA

Se realizó una clase de Excavación arqueológica al amparo del Título I artículo 3b que ha consistido en una excavación en extensión con medios mecánicos (PLANO 2) tras el parterre de los ficus situado en el lateral W de la Plaza de las Monjas (entre el kiosco de información turística y el kiosco de venta de hamburguesas) (LAMINA 1. FOTO 1.1). Las medidas de esta excavación han sido las de la superficie total del área de actuación, siendo éstas de 14,82m de largo por 7,10m de ancho, de forma que ha resultado suficiente como muestra del registro arqueológico existente. La excavación se hizo, como ya se ha señalado, bajando con medios mecánicos por niveles de 0,50m hasta los -1,50m aproximadamente; y después por niveles naturales y antrópicos hasta la cota de afección de la obra de -3,30m. La profundidad máxima alcanzada ha sido la de la cota de afección de la obra, -3,30.m desde la rasante actual de la plaza; ya que no han aparecido estructuras arqueológicas y no ha sido necesaria la excavación manual, tal y como quedó especificado en el punto “7.1 Desarrollo metodológico” de la metodología del Proyecto de Actuación Arqueológica.

Antes de comenzar la excavación se aseguró el perímetro de la obra con vallas metálicas (LAMINA 1. FOTO 1.2) dejando un área de seguridad suficiente para desarrollar los trabajos de excavación. Para realizar la excavación mecánica se utilizó una máquina excavadora retro-giratoria con cazo de limpieza (LAMINA 4. FOTOS 4.1) y un camión donde se depositaba la tierra extraída para luego arrojarla en un vertedero convenido con la empresa encargada de realizar la excavación.

La excavación comenzó a realizarse desde el perfil N hacia el perfil S intentando conciliar la metodología expuesta en el proyecto de la Actividad Arqueológica con las posibilidades de trabajo de la maquinaria encargada de realizar la excavación, debido a las reducidas dimensiones del espacio de trabajo y la limitada maniobrabilidad de dicha maquinaria. Por tanto, se excavó por tramos de N a S, y por niveles, hasta la cota final de excavación proyectada.

La primera operación que se realizó fue la de la retirada de una tierra vegetal con césped y flores ornamentales y una capa de gravas a modo de cama de nivelación de esta tierra vegetal que, de manera provisional, ocupaban el espacio destinado a la construcción del Bar-cafetería. Todo ello lo incluimos en la UE 1. Debajo documentamos la UE 2 como una tierra de relleno de escombros depositada en la zona de la Actuación Arqueológica como consecuencia de los movimientos de tierras que se efectuaron durante la última reforma realizada en la Plaza de las Monjas en 2007. Esta UE 2 rellenaba varias tuberías, tanto de electricidad como de agua, de las que no se disponía información previa y que ocasionó algunas complicaciones como inundaciones del corte a causa de su rotura. Bajo la UE 2 encontramos un nivel de escorrentía de cabezo, que denominamos UE 3, con tendencia a la horizontalidad aunque con un ligero buzamiento de E a W, de color marrón muy limpio de material, salvo raíces y motas de carbón. La cota de profundidad desde la rasante a la que se llegó documentando esta UE 3 fue la de -1,95m. Cortando a UE 3 nos encontramos una bolsada de escombros a la que denominamos UE 4 y que estaba rellena por un nivel con material de época bajo medieval-moderna (entre los siglos XIV y XVII) al que registramos como UE 23. Las cotas de ambas unidades se encontraban entre los -0,50m de cota superior máxima y los -2,10m de cota inferior máxima. A su vez, cortando estas unidades, documentamos un pozo, UE 5 (LAMINA 2. FOTO 2.1), de recogida de aguas de época contemporánea con un diámetro exterior de 1,60m y un diámetro interior de 1,34m hecho con ladrillos macizos de módulo 26x13x4 y relleno por otro nivel de escombros, UE 12, también de época contemporánea, que contenía, entre otras cosas, losetas de cemento. De estas unidades hemos de decir que no se agotó el registro. Ambas unidades continuaban, pero se dejó de documentar su registro ya que la cota final de excavación de la obra se alcanzó y no se hizo necesario seguir alterando el patrimonio existente en el subsuelo.

Próximo al perfil E se registró la UE 6 (LAMINA 2. FOTO 2.2), una nueva bolsada de escombros, con su correspondiente nivel de relleno al que denominamos UE 24 y que datamos en época contemporánea, aunque con abundante material de época moderna de entre los siglos XV y XVI, con unas dimensiones de 3,50m de largo por 0,85m de ancho y 2,75m de potencia que se introducía en dicho perfil E. Tampoco se agotó el registro de estas unidades por haberse alcanzado la cota máxima de excavación para la construcción de la cafetería proyectada. Sus cotas oscilaban entre los -0,55m de cota superior máxima y -3,30m de cota inferior máxima. Cortando a este último relleno de época contemporánea UE 24 documentamos otro pozo en el perfil E. Este pozo recibió

el número de unidad estratigráfica 10 y su relleno, 11 (LAMINA 2. FOTO 2.2). El pozo UE 10 se trataba de una estructura circular y vertical construida con piedras de pizarra unidas por un mortero hecho a base de barro. El diámetro exterior del pozo era de 1,45m, el diámetro interior era de 0,90m y el grosor de su pared era de unos 0,30m. Sus cotas iban desde los -1,00m de superior máxima a los -3,30m de inferior máxima. Por el material aparecido en su relleno UE 11, datamos esta estructura UE 10 en época bajo medieval-moderna, entre los siglos XIV y XVI. Antes de documentar esta UE 10, y siguiendo el plan de trabajo a que nos obligaba la excavación con máquina, registramos las UUEE de arroyada 7, 8 y 9 (LAMINA 3. FOTO 3.1). La UE 7 era un nivel de arroyada de gravas con arrastre de material muy rodado que apareció en la esquina NE. El material aparecido nos resultó imposible de datar puesto que no nos aparecieron formas que nos invitaran a ello, por lo que la cronología de este nivel nos resultó indeterminada. Bajo este nivel apareció UE 8, que se trataba de otro nivel de arroyada areno-arcilloso de color marrón amarillento con tonalidades grisáceas y arrastre de material constructivo y cerámicas muy rodadas y revueltas, que nos dio un resultado similar a la unidad anterior. Y bajo este nivel de arroyada UE 8 documentamos, hasta la cota final de excavación, otro más arcilloso de color marrón-grisáceo y sin inclusiones salvo raíces y motas de carbón dispersas registrado como UE 9. Todos estos tres niveles eran bastante horizontales y potentes, y estaban cortados por las unidades estratigráficas datadas en época bajo medieval-moderna.

Una vez excavada aproximadamente la mitad del área documentamos la UE 13 en el perfil E (LAMINA 3. FOTO 3.3). Se trataba de una fosa con tubos corrugados para conducciones de telefonía que medía 7,10m de largo por 1,25m de ancho y tenía una potencia de 0,60m. Esta unidad estaba rellena por UE 14 que era una tierra areno-arcillosa, de color grisáceo, consistencia media-suelta e inclusiones de gravas medias, material constructivo fragmentado, piedras de tamaño medio y tubos del tipo corrugados para telefonía. La cota superior máxima de esta unidad de época actual era de -0,55m y la inferior máxima de -1,15m.

A medida que se avanzaba en la excavación se continuó registrando las unidades estratigráficas de arroyada documentadas hasta el momento: UUEE 3, 8 y 9 (LAMINA 3).

La maquinaria encargada de la excavación siguió retirando los niveles de N a S hasta que se hizo necesaria la colocación de esta maquinaria en la esquina SW del área de excavación para tomar ahora dirección NE-SW con el fin de poder desarrollar su

trabajo. En estos momentos documentamos otra fosa de época moderna en el perfil E. A su interfaz se le documentó como UE 15 y a su relleno como UE 16 (LAMINA 2. FOTO 2.3). La fosa en cuestión medía 3,40m de longitud por 2,65m de potencia. Ignoramos su anchura por meterse en dicho perfil E. La cota superior máxima de estas unidades se localizaba a los -0,45m y la cota inferior máxima a los -2,10m desde la rasante de la plaza. El relleno estaba compuesto por una tierra arcillosa de color negruzco, consistencia suelta y contenía material constructivo fragmentado, ladrillo macizo, tejas, raíces, lajas de pizarra y cantos de piedra. Cortando este relleno, es otra estructura de época actual la que se documentó. Se la denominó UE 17 (LAMINA 2. FOTO 2.3) y se trataba de un pozo de registro hecho en la última reforma de la plaza realizada en 2007. Se construyó a base de ladrillos actuales de gafa dispuestos a soga y tizón y aglutinado y enlucido con cemento. Sus cotas oscilaban entre los -0,50m y los -2,10m de superior e inferior máxima. El diámetro exterior de esta estructura era de 1,00m, el interior de 0,60m y la potencia de 1,60m. No tenía ningún relleno porque se supone que se le tendría que haber dado uso, cosa que no fue así.

En el perfil W, hacia la mitad del área de excavación, volvemos a documentar otra fosa con tubos corrugados para conducciones de telefonía. Se trataba de la misma fosa que UE 13. Ésta atravesaba, por tanto, el corte a lo ancho de E a W. Esta vez la denominamos UE 18 y a su relleno UE 19 (LAMINA 3. FOTO 3.4). Las medidas de la interfaz y las características del relleno son similares a las de UE 13 y UE 14, pero no las cotas. En el perfil W, las cotas de esta fosa de época actual realizada durante la última reforma de la Plaza de las Monjas en 2007, son de -0,80m de cota superior máxima y de -1,60m de cota inferior máxima. Ello nos indica que estas unidades que forman la fosa para las conducciones de telefonía acusaban un ligero buzamiento de E a W. Sobre la UE 18 registramos otra zanja para conducciones de telefonía y de abastecimiento de aguas con su correspondiente relleno a la que llamamos UUEE 20 (interfaz) y 21 (relleno) (LAMINA 3. FOTO 3.4). Estas unidades también se crean durante la última reforma de la plaza. Ambas unidades cortan a UE 2 porque, según nos informan, primero se deposita el relleno UE 2 y luego éste se excava para introducir las tuberías que rellenan la fosa UE 20 y que forman parte de UE 21. La cota superior máxima de las unidades 20 y 21 estaba en -0,30m y la inferior máxima en -0,82m desde la rasante. La longitud era de 14,82m, la anchura de 0,70m y la potencia de 0,52m. Localizamos estas unidades en un momento posterior a otras que tenía debajo porque se desprendió parte del perfil W dejándolas al descubierto.

Conforme se continuaba bajando en dirección a la esquina SW, nos encontramos un nivel de tierra arcillo-arenosa, de color negruzco, consistencia media e inclusiones de raíces, pizarra y bolos de piedra de tamaño pequeño y medio. A este nivel lo documentamos como UE 22 (LAMINA 3. FOTOS 3.2, 3.3 Y 3.4). Se encontraba bajo el nivel de arroyada UE 9 y parecía ser otro nivel de arroyada. Observamos que en la cota inferior de esta UE 22, que se encontraba a -3,25m, apareció material constructivo (pizarras y bolos de pizarra de tamaño medio) sin forma aparente alguna. Estábamos ante lo que nos parecía una escombrera que no pudimos datar. Las cotas en las que se movía este nivel: -1,80m de cota superior máxima y -2,25m de cota inferior máxima. No tuvimos forma de datar esta unidad porque la seguridad de los perfiles era muy escasa y se derrumbaban cada vez más a menudo a medida que avanzaba la excavación. El peligro de derrumbe era constante. Por consiguiente, al no observar estructura alguna, decidimos no bajar para recoger el material que nos pudiera ofrecer esta UE 22; con la consecuente falta de información que nos permite obtener un fósil guía, en la disciplina de la arqueología, como es la cerámica. Por ello no nos aventuramos a decir que adscripción cronológica tenía este nivel. Estaba bajo UE 9 y cortada por UE 25 (en el perfil W) que se trataba de una fosa de escombros de época, posiblemente, moderna. Esta UE 25 era la interfaz de la fosa y estaba rellena por UE 26 (LAMINA 2. FOTO 2.3). Como ya hemos dicho, se documentó en el perfil W y tenía unas medidas de 2,25m de longitud por 0,95m de potencia. La anchura no se pudo documentar puesto que la fosa se introducía en el perfil W. La cota superior máxima estaba en -2,10m y la inferior máxima estaba en -3,05m. El relleno UE 26 de esta fosa UE 25 era una tierra arcillosa de color negruzco, de consistencia suelta e inclusiones de raíces, pizarra de tamaño medio-grande y material constructivo como ladrillo macizo. Por los mismos motivos de seguridad de los que hablábamos más arriba, no pudimos observar bien y recoger el material del relleno de la fosa para una mejor documentación y datación de esta unidad. De esta manera, datamos la unidad 25 y su relleno 26 por las relaciones con las unidades estratigráficas con las que mantenía contacto físico. En este sentido, UE 25 estaba bajo la fosa moderna UE 15 y bajo la estructura actual UE 17; y cortaba al nivel de arroyada UE 9 y a la posible escombrera UE 22. Excavando las UUEE 22 y 25 se concluye la excavación. No obstante, bajo UE 20 y cortando a UE 3, en la esquina SW, documentamos una mancha de quemado a la que damos el número de unidad 27 (LAMINA 2. FOTO 2.4). Las paredes de esta mancha de quemado son de color rojizo y el relleno interior de color negro. En el relleno no se observa ningún tipo de material a

excepción de raíces y gran cantidad de cenizas. Esta UE 27 podría ser de época actual por cortar al nivel de arroyada superior UE 3. La interpretamos como un fuego hecho por los trabajadores de la última reforma de la Plaza de las Monjas en 2007 para diferentes usos relacionado con su trabajo.

Tras documentar esta última unidad y finalizar la pertinente documentación gráfica, se da por finalizada la Actividad Arqueológica, tras visita de nuestro arqueólogo inspector, en el Libro Diario de Intervenciones Arqueológicas con fecha de 10 de julio de 2007.

4.-RESULTADOS Y CONCLUSIONES

A partir de la realización de esta A. A. Preventiva pueden establecerse las siguientes fases históricas en base a los resultados obtenidos:

Fase moderna.

Esta fase se reflejó en las distintas fosas o basureros documentadas en el corte. Estas han sido las unidades 4, 15 y 25 con sus correspondientes rellenos. Y en la estructura circular UE 10 y su relleno UE 11. Observamos que todas estas unidades cortaban niveles de arroyada o, en el caso de UE 10, cortaba a un nivel de época contemporánea. Las cotas en las que hallamos estas unidades estratigráficas de fase moderna oscilaban entre -0,45m y -3,30m. La única estructura documentada en la fase moderna de esta Actuación Arqueológica ha sido, como hemos dicho más arriba, la estructura circular UE 10. Esta unidad se trataba de un pozo de bolos de pizarra de 2,30m de potencia que cortaba a la fosa, de época contemporánea, UE 6 y que estaba colmatado por el relleno contemporáneo UE 24. La datación de esta fase moderna la hemos hecho entre los siglos XII y XVII de Nuestra Era.

Fase contemporánea.

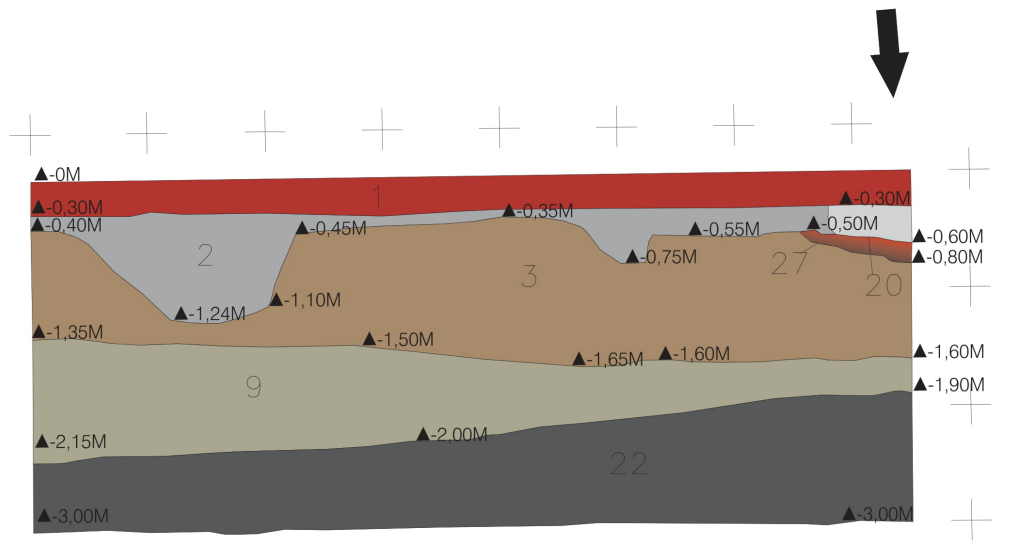
La encontramos en todo el área de excavación cortando, o sobre, las fosas de época moderna y cortando algunos niveles de arroyada como son las UUEE 3, 8 y 9. En general, se trataban de unidades estratigráficas ocasionadas por las diversas reformas sufridas por la Plaza de las Monjas durante los siglos XX y XXI. Las UUEE 13, 18 y 20 y sus correspondientes rellenos UUEE 14, 19 y 21; eran fosas para canalizaciones de telefonía o abastecimiento de agua. Las unidades 1 y 2 eran rellenos provisionales depositados en el lugar de excavación antes de efectuar esta Actividad Arqueológica. Las unidades 5 y 17 eran estructuras de registro para diferentes canalizaciones. Y la fosa UE 6 y su relleno UE 24 eran parte de un nivel de escombros. Esta fase contemporánea la hallamos entre las cotas de 0m y -3,30m. Datamos las unidades estratigráficas de la

fase contemporánea en las distintas remodelaciones que ha sufrido la plaza y sus aledaños a lo largo de los siglos XX y XXI.

En cuanto a la cerámica registrada estamos hablando de cerámica de uso común: de cocina o de mesa. Respecto a la cerámica fechada en época bajo medieval-moderna hay que decir que son formas correspondientes a platos, ataifores, alcadafes, escudillas, ollas, cazuelas... que nos aparecen en fosas de época bajo medieval-moderna; que sin embargo han sido imposible de asociar a estructura habitacional alguna. Ello puede deberse a lo reducido del espacio que hemos estudiado en esta Actividad Arqueológica. Este grupo de materiales ha sido el más numeroso y representativo de la excavación, ya que ha permitido establecer una cronología para estas unidades halladas. No obstante, cabe citar la presencia de materiales más antiguos en estas fosas y que nos hacen retroceder a las épocas romana y prerromana. Esta presencia sugiere la cercanía de yacimientos adscritos a estos períodos en las proximidades del área estudiada, como ya acreditaban los antecedentes patrimoniales. Por último, reseñar la presencia de material muy rodado en paquetes de arroyada, que si bien no ofrecen información alguna respecto a su origen, sí confirman la existencia de otros yacimientos que debieron hallarse en los cabezos de donde procederían estos materiales.

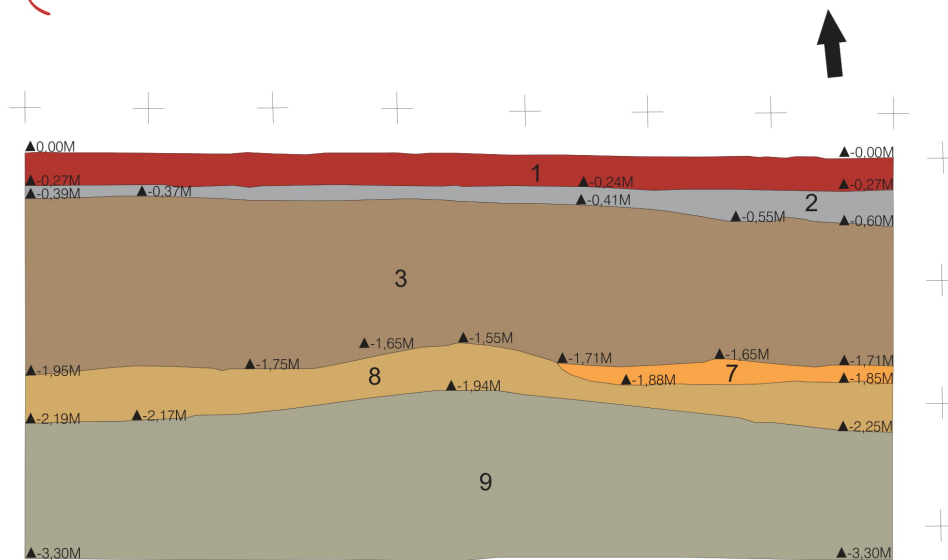
De acuerdo con los resultados expuestos a lo largo de este Artículo hay que indicar la presencia de niveles de relleno y estructuras de época contemporánea, fosas o escombreras y estructuras de época bajo medieval-modernas y niveles de arroyada que no se han podido adscribir a época alguna. La inexistencia de estructuras de interés arqueológico que se vieran afectadas por la construcción del Bar-Cafetería en esta parte del subsuelo de la plaza no hizo necesaria la excavación manual y no arrojó datos de gran interés para la reconstrucción histórica y patrimonial de la ciudad de Huelva.

FIGURAS Y LÁMINAS



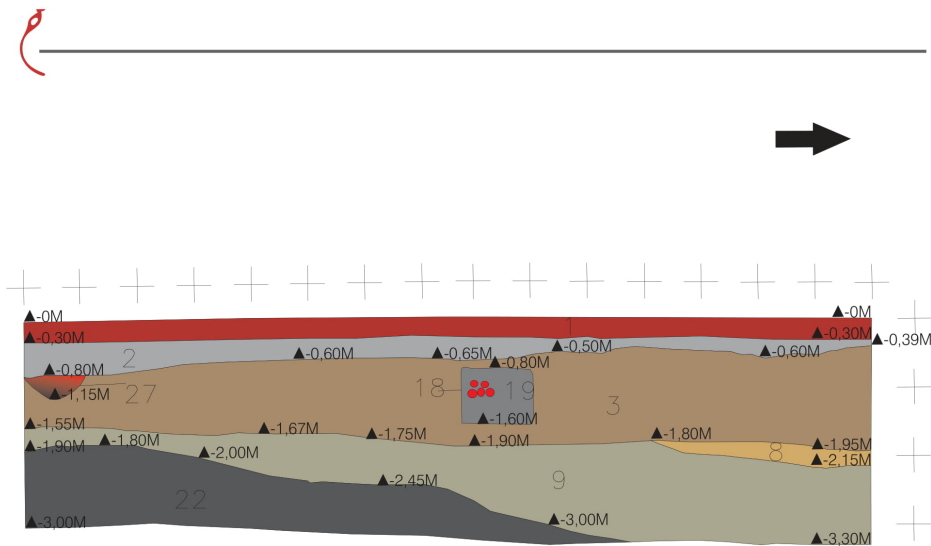
A.A.P. PLAZA DE LAS MONJAS 2007.
FIGURA 1.PERFIL S.

Figura 1. Perfil S



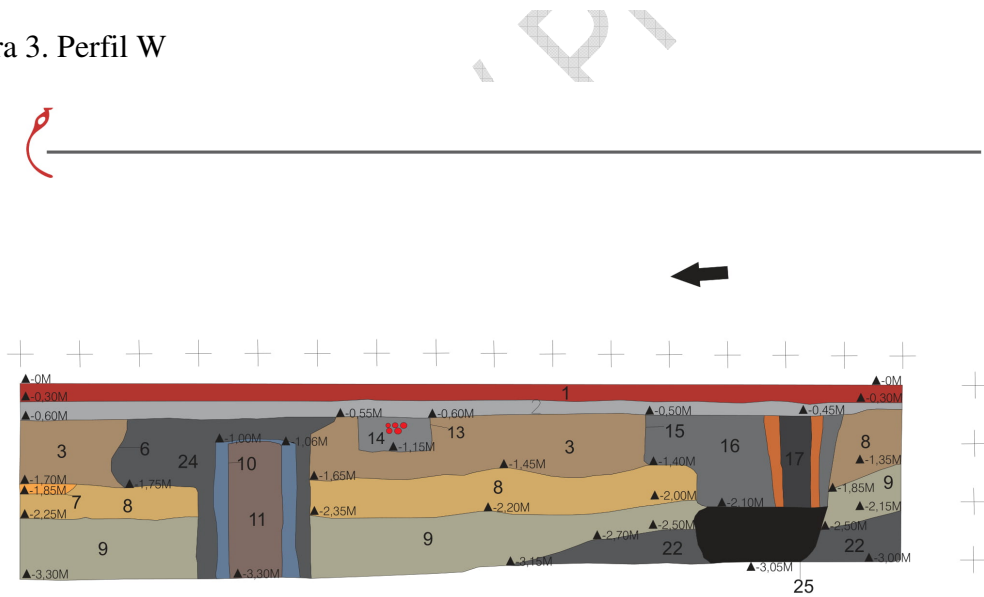
A.A.P. PLAZA DE LAS MONJAS 2007.
FIGURA 2.PERFIL N.

Figura 2. Perfil N



A.A.P. PLAZA DE LAS MONJAS 2007.
FIGURA 3.PERFIL W.

Figura 3. Perfil W



A.A.P. PLAZA DE LAS MONJAS 2007.
FIGURA 4.PERFIL E.

Figura 4. Perfil E.



1.1. VISTA GENERAL



1.2. VALLA DE SEGURIDAD



1.3. VISTA NORTE



1.4. VISTA SUR

LAMINA 1. A.A.P. BAR-CAFETERIA DE
PLAZA DE LAS MONJAS DE HUELVA.



2.1. ESTRUCTURA UE 5



2.2. ESTRUCTURA UE 10



2.3. ESTRUCTURA UE 17



2.4. MANCHA DE COMBUSTIÓN
UE 27

LAMINA 2. A.A.P. BAR-CAFETERIA DE
PLAZA DE LAS MONJAS DE HUELVA.



3.1. PERFIL NORTE



3.2. PERFIL SUR



3.3. PERFIL ESTE



3.4. PERFIL OESTE

LAMINA 3. A.A.P. BAR-CAFETERIA DE
PLAZA DE LAS MONJAS DE HUELVA.



4.1. DOS EJEMPLOS DEL PROCESO DE EXCAVACIÓN



4.2. PLANTA FINAL



4.3. ENTIBADO DEL ÁREA DE ACTUACIÓN

LAMINA 4. A.A.P. BAR-CAFETERIA DE PLAZA DE LAS MONJAS DE HUELVA.



LAMINA 5. UE 23.



LAMINA 6. UE 24.



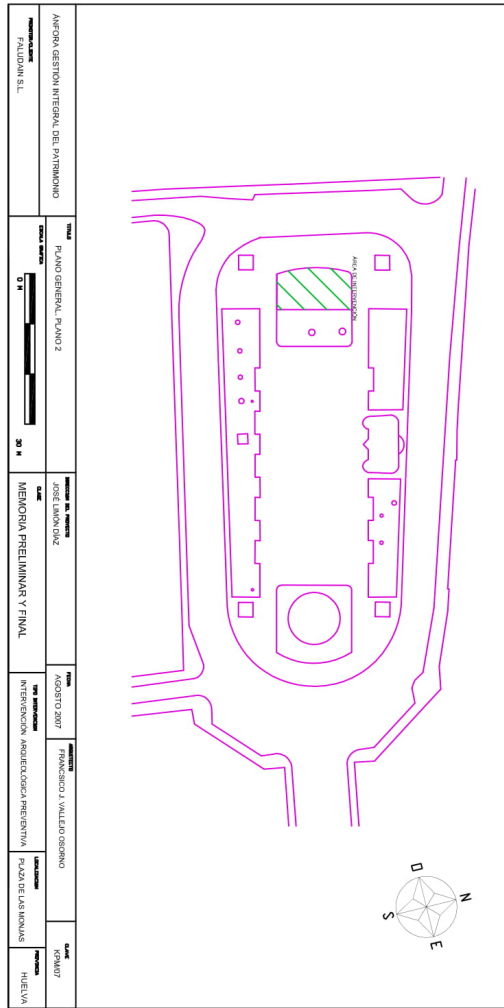
LAMINA 7. UE 7.



LAMINA 8. UE 8.



LAMINA 9. UE 11.



PROYECTANTE ARQONIA GESTION INTEGRAL DEL PATRIMONIO FALGOUTAN S.L.	TITULO PLANO GENERAL, PLANO 2	PROYECTO ZONA DE INTERVENCIÓN ZONA DE INTERVENCIÓN	FECHA AGOSTO 2007	PROYECTANTE FRANJESCA J. VALLEJO SORDANO	CLIENTE AYUNTAMIENTO
PROYECTANTE FALGOUTAN S.L.	ESCALA 1:500	MEMORIA MEMORIA PRELIMINAR Y FINAL	PROYECTANTE FRANJESCA J. VALLEJO SORDANO	CLIENTE AYUNTAMIENTO	PROYECTANTE FALGOUTAN S.L.
	ESCALA 1:500	MEMORIA MEMORIA PRELIMINAR Y FINAL	PROYECTANTE FRANJESCA J. VALLEJO SORDANO	CLIENTE AYUNTAMIENTO	PROYECTANTE FALGOUTAN S.L.
	ESCALA 1:500	MEMORIA MEMORIA PRELIMINAR Y FINAL	PROYECTANTE FRANJESCA J. VALLEJO SORDANO	CLIENTE AYUNTAMIENTO	PROYECTANTE FALGOUTAN S.L.



PROYECTANTE FALUDAIN S.L.	TÍTULO LOCALIZACIÓN SOLAR EN ZONA ARQUEOLÓGICA A1, PLANO 1	PROYECTO DEL PROYECTO JOSÉ LIMÓN DÍAZ	FECHA AGOSTO 2007	ARQUITECTO FRANCISCO J. VALLEJO OSORNO	CLAVE KPM/07
ESCALA GRÁFICA 0 320 M	CLASE MEMORIA PRELIMINAR Y FINAL	TIPO DE INTERVENCIÓN INTERVENCIÓN ARQUEOLÓGICA PREVENTIVA	LOCALIZACIÓN PLAZA DE LAS MONJAS	PROVINCIA HUELVA	
ANFORA GESTIÓN INTEGRAL DEL PATRIMONIO					