

ANUARIO ARQUEOLÓGICO DE ANDALUCÍA 2011

BORRADOR / DOCUMENTO PRE-PRINT

INTERVENCIÓN ARQUEOLÓGICA PREVENTIVA “CONTROL DE MOVIMIENTO DE TIERRAS EN CALLE ALEMANIA N ° 3, VALENCINA DE LA CONCEPCIÓN, SEVILLA.

Pina López Torres (arqueóloga)

Resumen

En esta intervención arqueológica hay que destacar la escasa densidad y potencia estratigráfica en cronologías prehistóricas, detectándose un único nivel, perteneciendo el resto de los niveles documentados a la colmatación natural de toda la zona de afección y al proceso de edificación y ajardinamiento de la parcela.

In this archaeological intervention it is necessary to emphasize the low density and stratigraphic power in prehistoric chronologies, detecting a single level, the rest of the documented levels belonging to the natural clogging of the entire area of affection and to the process of building and gardening the plot.

INTRODUCCIÓN

El área de intervención se localiza en la parcela situada en la calle Alemania, nº 3, de Valencina de la Concepción (Sevilla), en la zona central del casco urbano.

Se trata de una parcela de unos 600 m² aprox., de forma rectangular, donde se asienta una vivienda. La piscina se va a localizar en el lado oeste de la parcela, entre la vivienda y el muro perimetral de esta, contando con unas medidas de 6 x 3 m y una profundidad máxima de 2,10 m. El área de intervención muestra la mitad sur con un manto de césped que se adosa hacia el norte a un pavimento de losas de gresite, que conforman parte del porche y zona ajardinada de la actual vivienda. Como establece la normativa, esta intervención ha consistido en un control arqueológico de movimiento de tierras durante la excavación del cajón de dicha piscina.

ANTECEDENTES Y CONTEXTO ARQUEOLÓGICO

La parcela de referencia en c/ Alemania nº 3, en la urbanización “El Algarrobico”, se encuentra

localizada en la clasificación realizada en la Carta Arqueológica Municipal de Valencina de la Concepción ¹, en la Zona II (Área de Ocupación Habitacional y Productiva del Yacimiento Prehistórico) y, dentro de ella en el Sector 2 (Sector subsidiario. Cabezos Meridionales), zona de menor densidad y potencia estratigráfica, con concentraciones más destacadas en los cabezos meridionales. Las intervenciones arqueológicas realizadas en la zona más próxima a la parcela objeto de este proyecto, y según se recoge en la carta arqueológica, son las siguientes.

Sitio de Valencina. (nº 12)

Los trabajos de prospección y seguimientos de obras realizados entre 1970-1975 por F. Fernández proporcionan datos muy generales, habiéndose documentado localizaciones del área de hábitat vinculadas al poblado calcolítico. Además, se tienen referencias orales antiguas a la aparición de restos óseos y estructuras funerarias.

C/ Blas Infante, 8, antigua Buen Alcalde,11. (Nº 16)

Trabajos de prospección y seguimiento de obra, dirigidos por Fernando Fernández en 1980, en los que sólo se indica la pertenencia a un área de hábitat del poblado calcolítico

Calle Primero De Mayo. (Nº 25)

Prospección y seguimiento de obra realizado en 1980-1981 bajo la dirección de Fernando Fernández. Sólo se señalan escasos datos relacionados con el poblado calcolítico.

El Algarrobillo (Nº 48)

Los datos provienen de una intervención arqueológica de urgencia realizada por Isabel Santana Falcón en 1991. Se excavó una estructura excavada, de 4.6 m diámetro y profundidad máxima de -1-35 bajo la rasante del terreno, interpretada como una cabaña, con distintas fases de ocupación. En otra cuadrícula se localizó una estructura funeraria excavada, de carácter colectivo.

Plz. Ntra. Sra. de la Estrella, 1. Ayuntamiento (Nº 66)

Inspección de obras de cimentación realizada en 1999 por Jose Manuel Rodríguez Hidalgo. La ausencia de estructuras, manifiesta el vacío ocupacional detectado dentro del gran área habitacional.

C/ Mariana Pineda esquina a Bulería (Nº 68)

En esta actuación, una vigilancia arqueológica llevada a cabo en 2001 por J.M. Vargas Jiménez de las obras de cimentación para la construcción de un Centro Municipal de Formación Ocupacional,

se constató la ausencia de elementos arqueológicos. Sin embargo, en el extremo de esa misma parcela se detectaron más recientemente restos óseos humanos prehistóricos.

ESTRATEGIA Y FASES DE ACTUACIÓN

Como se ha expuesto, el área de intervención está definida por la superficie de afección al subsuelo prevista en el proyecto de construcción de la piscina, que es de 36 m² aproximadamente.

La intervención arqueológica ha consistido en un control de los movimientos de tierra realizados por la máquina retroexcavadora, para la apertura del cajón de la piscina. No habiendo sido necesario realizar una segunda fase de excavación arqueológica.

Como referencias geográficas generales para la intervención se ha utilizado como cota 0 la rasante actual del acerado de la calle Europa y el Norte magnético (que queda plasmado en la documentación planimétrica y gráfica).

HALLAZGOS ARQUEOLÓGICOS DOCUMENTADOS

Durante los trabajos de control de movimiento de tierras se han detectado 1 unidad constructiva y 6 unidades deposicionales que se detallan a continuación.

UE. 1 (cota sup. 0,97 m; cota inf. 0,54 m)

Unidad Constructiva

Cronología: contemporánea

Pavimento de losas de gresite, que se extiende por la mitad norte del área de intervención. Posee una base de hormigón de 0,30 m de ancha.

UE. 2 (cota sup. 0,97 m; cota inf. 0,84 m)

Unidad Deposicional

Cronología: contemporánea

Manto vegetal que se extiende por la mitad sur del área de intervención, con suave pendiente hacia

el oeste. Conforman una capa de césped de la zona ajardinada de la vivienda.

UE. 3 (cota sup. 0,84 m; cota inf. 0,70 m)

Unidad Depositional

Cronología: contemporánea

Capa de tierra marrón-grisácea, de textura suelta y arenosa, y algunos nodulillos de cal. Se detecta en la mitad sur del perfil este, desarrollándose por todo el mismo. En la zona junto al pavimento (UE 1) se observa una fina lechada de cemento. Esta capa es resultante de los procesos constructivos relacionados con la realización del porche de la vivienda y su pavimentación.

UE. 4 (cota sup. 0,75 m; cota inf. 0,10 m)

Unidad Depositional

Cronología: contemporánea

Capa de tierra de color amarillento-ocre, textura ligeramente compacta y nódulos de cal. Nivel antrópico sobre el que se edifica la vivienda.

UE. 5 (cota sup. 0,30 m; cota inf. -0,13 m)

Unidad Depositional

Cronología: calcolítica

Capa de tierra de color rojiza, textura fina y limpia, con escasos fragmentos de cerámica a mano. Se detecta en todos los sectores, excepto en el perfil oeste. Nivel antrópico de época calcolítica

UE. 6 (cota sup. -0,12 m; cota inf. -0,70 m)

Unidad Depositional

Cronología: Terciario

Capa de margas arcillosas de color amarillento claro y textura compacta. Presenta nódulos de cal. Margas terciarias que constituye el nivel natural del terreno.

UE. 7 (cota sup. -0,70 m; cota inf. -1,00 m)

Unidad Deposicional

Cronología: Terciario

Capa de margas arcillosas de color amarillento blanquecino y textura muy compacta. Presenta abundantes nódulos de cal de tamaño medio. Margas terciarias que constituye el nivel natural del terreno.

INTERPRETACIÓN Y CONCLUSIONES

La información recuperada durante el proceso de intervención arqueológica en la calle Alemania nº 3, nos lleva a determinar qué estamos ante una zona habitacional pero de escasa densidad y potencia estratigráfica, lo que está en concordancia con la zonificación determinada por la Carta Arqueológica de Valencina, que define el área como Zona II (Área de Ocupación Habitacional y Productiva del Yacimiento Prehistórico) y, dentro de ella, en el Sector 2 (Sector subsidiario. Cabezos Meridionales) (Vargas, 2004).

A partir de las evidencias arqueológicas recuperadas hemos definido cuatro fases que explican de una manera solvente la evolución de las unidades estratigráficas documentadas.

Fase I.

UE. 5

Cronología: 1ª mitad del III milenio a.n.e

Pertenece al momento de primera ocupación antrópica y está representado por un nivel de tierra color rojiza, limpia, y con muy escasos fragmentos de cerámica calcolítica. Este nivel se extiende por toda el área de intervención, aunque aparece roto a 1,00 m de todo el perfil oeste de la piscina, a causa de las obras relacionadas con el muro que circunda la parcela, así como por los trabajos de ajardinamiento adosado al muro.

Este nivel antrópico comienza a detectarse a una cota de 0,30 m y llega hasta -0,13 m, asentando directamente sobre las margas terciarias (UU.EE 6 y 7).

Fase II.

UE 4

Cronología: contemporánea

Corresponde a un nivel formado por aportes contemporáneos que han ido nivelando y elevando la superficie de la parcela progresivamente. La cota superior está en torno a los 0,75 m y posee una densidad media de 0,54 m.

Fase III.

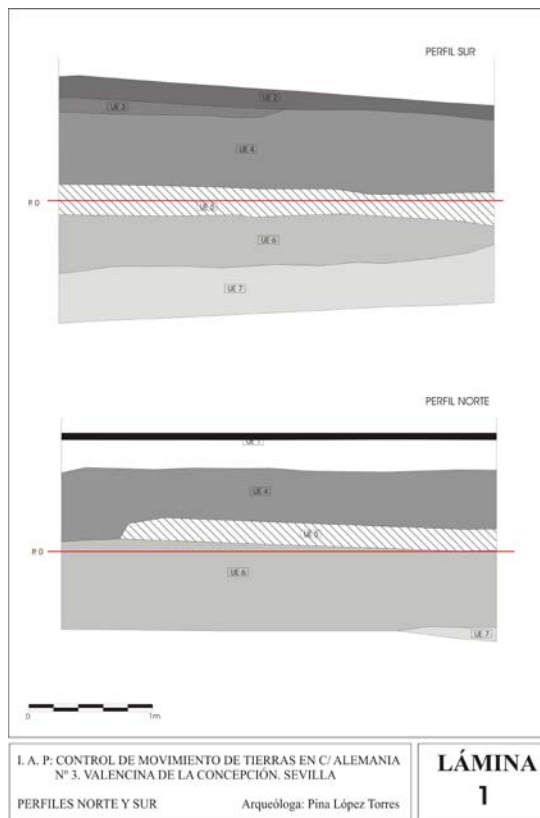
UU.EE 1, 2, 3

Cronología: contemporánea

Corresponde al momento de edificación de la vivienda actual, viéndose afectada el área de intervención por el manto de césped y el pavimento del porche.

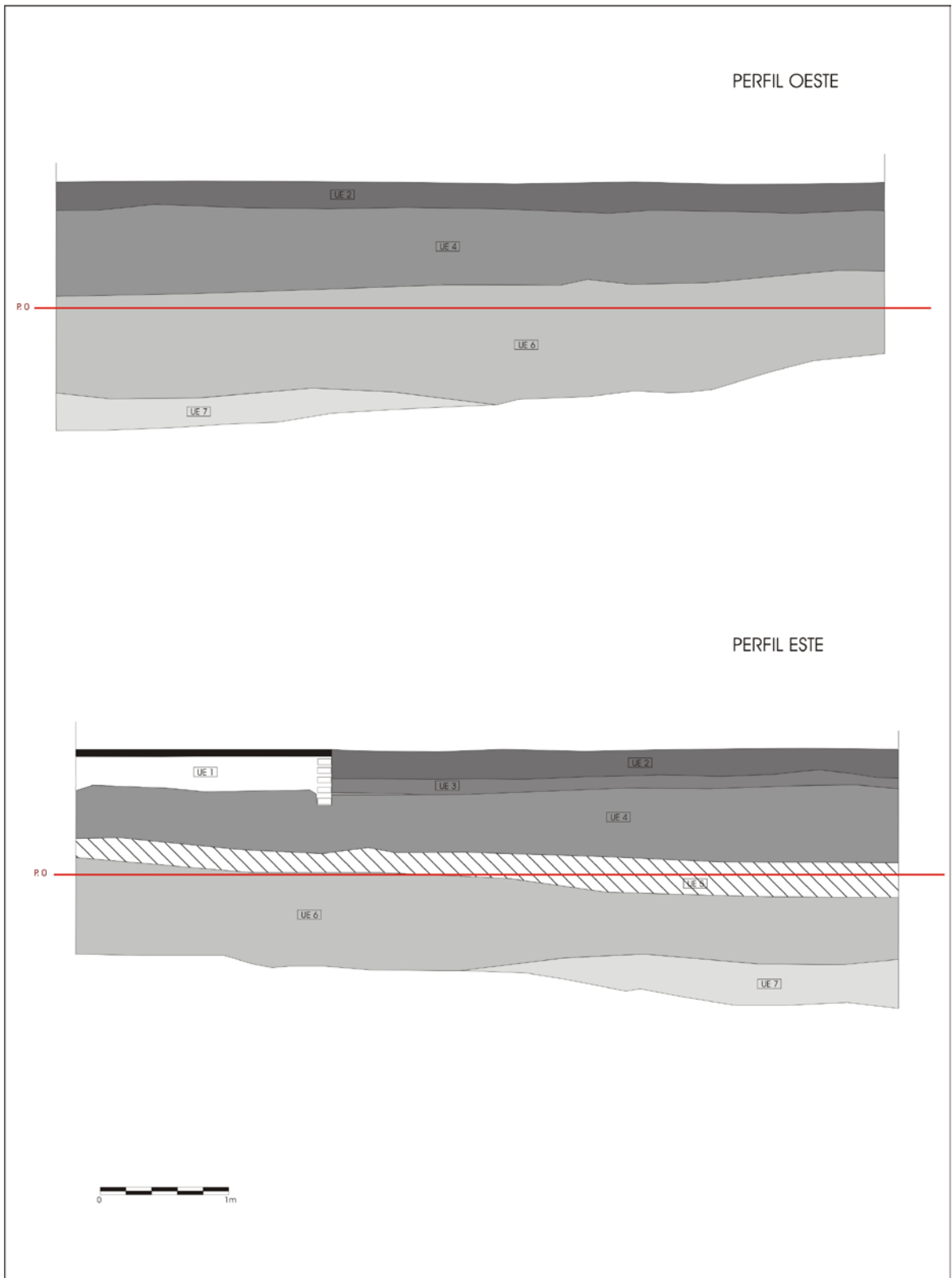
La información obtenida por la secuencia estratigráfica y el registro material nos aportan los datos necesarios para comprender el proceso de ocupación reflejado en la intervención arqueológica.

En primer lugar hay que destacar la escasa densidad y potencia estratigráfica en cronologías prehistóricas, detectándose un único nivel (UE 5), perteneciendo el resto de los niveles documentados a la colmatación natural de toda la zona de afección (UE 4) y al proceso de edificación y ajardinamiento de la parcela (UU.EE 1, 2, 3). Este hecho concuerda claramente, como anteriormente hemos expuesto, con las características expuestas en la zonificación de la Carta Arqueológica, Zona II-Sector 2



I. A. P. CONTROL DE MOVIMIENTO DE TIERRAS EN C/ ALEMANIA
 Nº 3. VALENCINA DE LA CONCEPCIÓN. SEVILLA
 PERFILES NORTE Y SUR Arqueóloga: Pina López Torres

LÁMINA
1



I. A. P: CONTROL DE MOVIMIENTO DE TIERRAS EN C/ ALEMANIA
Nº 3. VALENCINA DE LA CONCEPCIÓN. SEVILLA

PERFILES OESTE Y ESTE

Arqueóloga: Pina López Torres

LÁMINA
2



Situación piscina



Perfil Norte



Perfil Sur



Perfil Este



Perfil Oeste. Mitad Sur




Perfil Oeste. Mitad Norte

I. A. P: CONTROL DE MOVIMIENTO DE TIERRAS
C/ ALEMANIA, 3. VALENCINA , SEVILLA

Arqueóloga: Pina López Torres

FIGURA

1



I. A. P: CONTROL DE MOVIMIENTO DE TIERRAS EN C/ ALEMANIA Nº 3.
VALENCINA DE LA CONCEPCIÓN. SEVILLA

DIAGRAMA DE HARRIS

Arqueóloga: Pina López Torres

¹ Juan M. Vargas Jiménez, 2004, Carta Arqueológica Municipal de Valencina de la Concepción, Sevilla, Junta de Andalucía, 2004.