

ANUARIO ARQUEOLÓGICO DE ANDALUCÍA 2017

BORRADOR / DOCUMENTO PRE-PRINT

ACTIVIDAD ARQUEOLÓGICA PREVENTIVA MEDIANTE SONDEOS ARQUEOLÓGICOS EN CALLE CARRETERÍA N° 75, MÁLAGA

Lidia Muñoz Hernández

Inés Guerrero Palomo

Lidia Cabello Ligeró

Resumen

En 2017 se realizó la actividad arqueológica preventiva mediante sondeos arqueológicos en calle Carretería nO 75, Málaga. Dicha intervención ha dado como resultado la aparición de varias estructuras y restos cerámicos asociados a la edad modernacontemporánea.

Abstract

In the year 2017, the archaeological preventive activity was carried out street Carretería n. 75 has given a positive result. Some structures and ceramic remains of contemporary modern era have been found.

1.- INTRODUCCIÓN

La intervención arqueológica mediante sondeos se inició en mayo del año 2017 y fue acometida en relación al proyecto de obra en un edificio de calle Carretería el cual contemplaba un empleo del subsuelo para su rehabilitación integral y la elevación de una planta añadida a las otras existentes. Los trabajos arqueológicos consistieron en la apertura manual de cinco sondeos arqueológicos hasta la cota de afección de la obra, en el caso de no aparecer restos arqueológicos. Como resultado de nuestra actividad arqueológica se han localizado restos cerámicos en tres de los sondeos, los cuales pertenecen en su mayoría a cerámica de cocina. En el caso de los sondeos números uno y tres se localizaron restos de estructuras asociadas a pozos.

2.- METODOLOGÍA EMPLEADA

La metodología empleada para los sondeos arqueológicos se desarrolló en una única fase, mediante una excavación arqueológica manual en los cinco sondeos autorizados por la Delegación de Cultura de Málaga. Se incluía además la pertinente documentación gráfica obtenida de la actividad.

- Excavación arqueológica:

Se realizaron un total de cinco sondeos arqueológicos cuya cota de afección se situó entre los 0,80 y 0,90 m de profundidad en cuatro de ellos y de 1,50 m en el quinto, que es el que correspondía al hueco del ascensor. Ambos sondeos fueron realizados en consenso con la dirección de obra para un adecuado control técnico que posibilitara el análisis del potencial arqueológico. Debido a la existencia en los cuatro sondeos de revueltos de tierra y escombros no se pudo llevar a cabo una excavación por niveles naturales al estar totalmente alterados por las reformas acometidas en la casa en 1990

- Trabajos de documentación:

Los trabajos de supervisión arqueológica incluyó la documentación gráfica de todo el proceso de excavación en la que se recogieron todos los pormenores de la intervención, las fotografías individuales de cada sondeo, así como generales de la excavación, entregada en la Memoria Preliminar de esta actividad, todo ello acompañado de los dibujos realizadas en aquellos sondeos en los cuales el resultado arqueológico había sido positivo para elaborar con posterioridad las planimetrías a escala 1 :20.

3.- RESULTADO DE LA ACTIVIDAD

El material cerámico recogido pertenece a la época moderna-contemporánea y está asociado a tres de los sondeos.

- Sondeo 1 (lámina I y II). Sondeo realizado en la habitación del fondo y anexa al patio central de la casa. La profundidad alcanzada en este sondeo fue de 0,90 m. Durante el proceso de excavación se localizaron algunos restos cerámicos, así como una estructura en forma circular realizada con ladrillos y que corresponde a un pozo ciego. Este tipo de construcciones son típicas en la zona de Málaga, localizándose en varias intervenciones arqueológicas, como por ejemplo en *CI Lazcano*. Respecto al material cerámico se han

localizado fragmentos de bordes y fondos de loza y cerámica común esmaltadas en
vedrío melado y verde que corresponden a cuencos y escudillas, en su mayoría



Lám. I. Planta y perfil sondeo arqueológico D. 1



SONDEO 1

Lám II. Material cerámico


- Sondeo 2 (lámina III). Realizado en el patio de la casa. La profundidad alcanzada en este sondeo ha sido de 0,90 m. No se ha documentado material cerámico arqueológico ni estructuras. Se trata de una zona de recogida de aguas pluviales y de canalizaciones modernas de la casa.




Lám. 111. Planta y perfiles sondeo n. 2

- Sondeo 3 (lámina 4 y 5). Este sondeo se realizó en la habitación anexa a la entrada de la casa, que transcurre paralela a la calle Carretería. Durante el desarrollo de los trabajos se localizó a unos escasos 0,20 m de profundidad un pozo realizado con ladrillos y que estaba colmatado de tierra y fragmentos de ladrillos antiguos. A unos 0,50 m localizamos un suelo empedrado realizado con cantos de río en tonalidades oscuras en su mayoría, aunque también había presencia de cantos blanquecidos aunque en menor número, rematado en las esquinas con ladrillos macizos de canto y restos de lebrillo. El sondeo alcanzó un 1 m de profundidad no documentándose ninguna estructura. Sin embargo, se observó la existencia de una tierra de coloración más oscura casi grisácea propiciado por el alto contenido en carbones, restos de huesos de animales principalmente jabalí, pues aparecieron fragmentos de colmillo, y restos de hierro así como cerámica adscrita a nivel general a la época moderna-contemporánea. La cerámica

recuperada corresponde a fragmentos de cerámica de cocina y almacenaje en su mayoría, en algunos de ellos hay presencia de cerámicas vidriadas meladas, loza vidriada en blanco y azul, de pastas pajizas y dos fragmentos de pipa de caolín de arcilla.



Lám. IV. Material cerámico del sondeo n. 3



Lám. V. Planta y perfiles sondeo n. 3

• Sondeo 4 (lámina VI y VII). Corresponde al hueco del ascensor. La profundidad alcanzada ha sido de 1,50 m. En este sondeo no ha aparecido ninguna estructura arqueológica. Sin embargo, es donde más restos cerámicos han aparecido, estos corresponden en su mayoría a cuencos "de conquista" o escudillas vidriadas y además de dos fragmentos de atifles, que se encuadrarían en época moderna-contemporánea. Debemos destacar la presencia de un fragmento de cuerpo que parece corresponder a un cuenco de loza dorada, lo que pone de manifiesto la remoción sufrida en el subsuelo del edificio, no descartando posibles remociones realizadas con anterioridad a la construcción del mismo.




Lám. VI. Planta y perfil sondeo n. 4



SONDEO 4

Lám. VII. Material cerámico del sondeo n. 4

- Sondeo 5 (lámina VIII). Situado en la entrada de la casa. Se ha alcanzado una profundidad de 0,90 ID. En este sondeo el resultado ha sido negativo.



Lám. VIII. Planta y perfil sondeo n. 5

4.-VALORACIÓN

Tras la finalización de la actividad arqueológica mediante sondeos queda confinada la existencia de algunas construcciones propias del siglo XIX-XX. Posiblemente están asociadas a la estructura originaria de la casa, ya que tenemos constancia de su construcción en 1810. Consideramos que estas estructuras que corresponden a un saneamiento y a un pozo respectivamente se vieron afectadas, en parte, por las reformas acometidas en la vivienda en 1990, con alteraciones como la colocación de arquetas y tuberías de saneamiento que son las que hemos localizado durante el desarrollo de los trabajos arqueológicos.

El material cerámico recuperado, aunque no es muy abundante si nos permite establecer una horquilla cronológica aproximada a la edad moderna-contemporánea, pues los materiales están muy alterados por las remociones ocurridas en el edificio con anterioridad. La cota máxima de excavación alcanzada ha sido de 1, 50 m, en el sondeo número 3, debido a que no se ha agotado secuencia, desconocemos si existen o no restos arqueológicos más antiguos bajo los cimientos de la casa. Sin embargo, al no superar la cota de afección que se acometía en la obra, no se estimó oportuno continuar excavando a mayor profundidad

BIBLIOGRAFÍA

ACIÉN ALMANSA, M. (1984b): "De la conquista musulmana a la época nazarí", en Málaga, tomo I Historia,

Granada.EOO CHECA, M. (1986): "Guadalmedina, e Historia". Jábega, 51, pp. 71-80.

ACIÉN ALMANSA, M. et alii. (1990): "Informe de la intervención arqueológica efectuada en la calle Ollerías de Málaga". Mainake, XI-XII. Pág. 233-250. Málaga. Canarias, Barcelona, pp. 21-45.

GUILLÉN ROBLES, F. (1984): Málaga musulmana, vol. ti, Málaga, p. 476, ed. Facsímil.

GUIRADO NUÑEZ, I. (1992): Informe arqueológico del solar de Calle Ollerías, 45-47. Málaga. Informe inédito Málaga, mayo 1992.

ÍNIGUEZ SÁNCHEZ, M.C.: La muralla islámica de Málaga: Referencias textuales y constatación arqueológica. Málaga, pp.129-13 8.

MACHUCA SANTA-CRUZ, L. (1987): Málaga, ciudad abierta. Origen, cambio y permanencia de una estructura urbana, Málaga, pp. 104-106.

NAVARRA LARA, M.R. (1988): "Informe del sondeo arqueológico llevado a cabo en el solar de la calle Pasillo de Santa Isabel nº 8 de Málaga". Anuario Arqueológico de Andalucía. 1987. Actividades de Urgencia, T. III, pp. 449-456.

SALADO ESCAÑO, J. B. et alii (1999): "Informe de la excavación arqueológica de urgencia realizada en un solar de la Calle Dos Aceras, Málaga". Informe inédito. Málaga.

Borrador / Preprint