

# ANUARIO ARQUEOLÓGICO DE ANDALUCÍA 2016

BORRADOR / DOCUMENTO PRE-PRINT

## **ACTIVIDAD ARQUEOLÓGICA PREVENTIVA EXCAVACIÓN EN FINCA DE CALLE CORREO Nº 1 DE MEDINA SIDONIA (CÁDIZ)**

SALVADOR MONTAÑÉS CABALLERO

MANUEL MONTAÑÉS CABALLERO

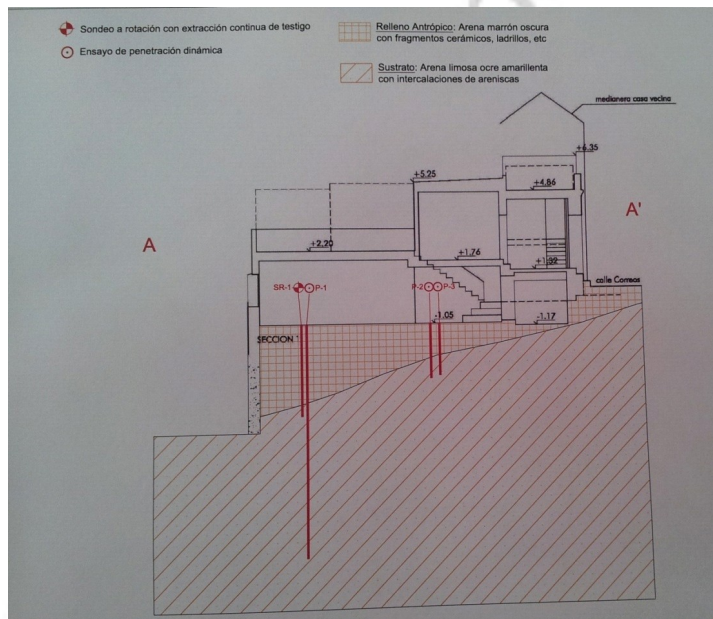
RESUMEN: La actuación arqueológica preventiva desarrollada en la finca nº 1 de la Calle Correo en Medina Sidonia, ha dado resultados negativos, habiéndose excavado la mitad de la parcela hasta una profundidad de 1,50 metros, sobre niveles de colmatación de origen moderno-contemporáneo.

ABSTRACT: The archaeological preventive action developed in the estate n ° 1 of the Street Mail in Medina Sidonia, has given negative results, the half of the plot having been excavated up to a depth of 1,50 meters, on levels of filling of modern - contemporary origin.

El inmueble localizado en C/ Correo nº 1 de Medina Sidonia (Cádiz) se rehabilita para uso residencial, contando con 149 m<sup>2</sup>, estando situado dentro de la delimitación del Conjunto Histórico de Medina Sidonia, teniendo un nivel de protección obligado a cautela arqueológica. En concreto, se localiza dentro del recinto amurallado medieval (actual barrio de Santa María). El lienzo de muralla más próximo a la finca es el que discurre a lo largo de la C/ Muro, situado a unos 50 m.

De acuerdo con el proyecto arquitectónico, la rehabilitación consistirá en la reestructuración interior de espacios y mejora de habitabilidad. Las remociones de tierra se hacen necesarias en la mitad oeste de la finca, al proyectarse el derribo de las construcciones existentes en este sector, realizándose una nueva cimentación a base de losa de hormigón armado, que ha precisado de un rebaje del terreno de 1,50 m. desde la rasante de la solería preexistente (situada a -1,00 m. con respecto al nivel de la calle en la entrada de la finca). Esta estructura soportará en planta baja un área de dormitorios y aseos, y en la planta primera una piscina, terraza y porche. Es en esta mitad trasera en donde los estudios geotécnicos realizados por la empresa Arcotierra, S.L. detectaron mayor potencia de suelo antropizado, en orden decreciente desde el muro medianero

trasero en dirección a la C/ Correo (rellenos entre el terreno geológico y el pavimento actual de la casa en la zona cercana a la medianera trasera, compuesto por “...una solera de hormigón de 15 cm., seguido de una capa de arena marrón oscura con restos de cristales, ladrillos, restos cerámicos e indicios de moteado negruzco. A partir de 2,40 m. pasa a ser una arena con indicios de limo e indicios de carbonatos duros con restos cerámicos y ladrillos... Bajo el suelo antropizado, aparecen el sustrato de la zona. Son unas arenas limosas de color ocre-amarillento. Este nivel se reconoce en el sondeo desde una profundidad de 3,50 m.)”. Una segunda unidad de excavación la compone la caja excavada en el patio cubierto de la finca, que contendrá un depósito de agua de la piscina, con unas medidas de 1,5x2,5 m. y 2,00 m. de profundidad desde la solera actual. Y una tercera unidad de excavación compuesta por un pozo-registro de recogida de aguas de la vivienda, situado en la parte central norte frente a la entrada, y zanja desde éste al pozo de saneamiento público localizado junto al acceso de la finca para instalación de tubo de evacuación, alcanzándose los 1,50 m. en el pozo-registro.



Lám. I. Perfil geotécnico.

Para la ejecución de los trabajos arqueológicos previstos, que se desarrollan entre el 6 y el 20 de julio de 2017, dividimos el área afectada en tres sectores, que se acometen de forma sucesiva, arrojando los resultados que se describen a continuación:

#### a/ Sector 1:

Ocupa la mitad oeste de la finca, en la que estaba previsto el rebaje del terreno para la realización de la losa de hormigón armado, con una superficie de 50 m<sup>2</sup>, la profundidad alcanzada en todo el sector desde la solería preexistente, situada a -1 m. con respecto al punto 0 localizado en la rasante de C/ Correo en el ángulo derecho de acceso de la finca, ha sido de 1,50 m.

Al poder verse comprometida la estabilidad de las construcciones de las fincas colindantes, la dirección de obra determina que la excavación se realice <<por bataches>> o unidades de excavación-cimentación independientes que siguen el siguiente proceso:

- Excavación de cuadro de 2,50x2,70 m. en el ángulo noroeste del fondo de la finca, emparrillado y hormigonado. Niveles moderno-contemporáneos, con escasa presencia de materiales muebles (fragmentos cerámicos de vasijas meladas de producción local, y restos de elementos constructivos como tejas, ladrillos toscos y morteros disgregados).
- Excavación de cuadro de 2,50x2,70 m. en el ángulo suroeste del fondo de la finca, emparrillado y hormigonado. Repite los mismos niveles moderno-contemporáneos del anterior; y como elementos estructurales aparecen restos de la cimentación de habitaciones de la remodelación de la finca de la segunda mitad del siglo XX y parte de un drenaje anterior.
- Excavación de espacio intermedio entre ambos cuadros, de 3,30x2,70 m., emparrillado y hormigonado. Repite los mismos niveles moderno-contemporáneos de los anteriores; y como elementos estructurales aparecen restos de la cimentación de habitaciones de la remodelación de la finca de la segunda mitad del siglo XX.
- Asegurada con las operaciones descritas la estabilidad y consolidación de las medianeras en sus partes más sensibles, se acomete la excavación del resto del área con cimentación de solera de hormigón, cuyas medidas han sido de 8,30x3,50 m., manteniendo la profundidad a la cota -2,50 m. Repite los mismos niveles moderno-contemporáneos de los anteriores; y como elementos estructurales aparecen restos de la cimentación de habitaciones de la remodelación de la finca de la segunda mitad del siglo XX; un pozo amortizado en el siglo XX,

cubierto por la solería contemporánea, y atravesado en su parte superior conservada por tubería de cemento, con restos de un brocal cerámico, paredes de fábrica de piedras irregulares de mediano tamaño, colmatado de tierra y piedras a partir de la cota -2,50 m. (presentaba libre de colmatación una altura de 1,50 m. desde la solería que cubría la boca del pozo); también se detecta en varias zonas puntuales restos de un pavimento empedrado con bolos de mediano tamaño, en torno a la cota -2 m.

b/ Sector 2:

Para la instalación de un depósito de agua que formará parte de la infraestructura de la piscina que está previsto construir en la primera planta, también se hace necesario realizar una excavación de un área de 1,50x3,50 m., cuya profundidad llega hasta la cota -3,00 m., y que se sitúa en el centro de la finca a continuación del Sector 1. Repite las unidades estratigráficas moderno-contemporáneas presentes en el resto de la parcela, si bien en este caso se alcanza el terreno geológico estéril a la cota -2,20 m.

c/ Sector 3:

Igualmente, para la instalación del sistema de evacuación de aguas de la vivienda, a continuación del Sector 1, se excava un registro de 1,00x1,00 m. que alcanza la profundidad de la cota -2,50 m., en línea con el acceso de la fachada (lateral norte), del que parte una zanja de 0,50 m. de ancho y longitud de 6 m. y profundidad desde la cota -2,50 m. que desciende ligeramente en dirección este, hasta conectar con el pozo de saneamiento del alcantarillado público situado en la C/ Correo frente a la entrada de la finca. El rebaje se realiza sobre los niveles moderno-contemporáneos presentes en el resto de la parcela.

La secuencia de ocupación antrópica obtenida ha sido la siguiente:

	DESCRIPCIÓN
U.E. 1	Enlosado contemporáneo. Presente en todo los espacios excavados. Potencia 5 cm.
U.E. 2	Capa de hormigón, base de U.E. 1. Presente en todo los espacios excavados. Potencia 10 cm.
U.E.C. 3	Cimentación de habitaciones contemporáneas. Fábrica de ladrillos, piedras de mediano-pequeño tamaño, desechos de hierro y cemento, cortando en zonas puntuales las U.E. 4, 5 y 6 y la parte superior de la U.E.C. 7. Se localiza en diversos espacios del Sector 1. Alcanza hasta la cota -2,20 m.

U.E. 4	Nivel de tierra de color marrón con escasos fragmentos cerámicos, vidrios de botellas y piedras, compactación media. Presente en todos los espacios excavados. Potencia: 0,85 m.
U.E. 5	Empedrado de bolos. Pavimento de espacio abierto (patio) anterior a la reforma de la finca. Se conserva parcialmente en distintos puntos del Sector 1. Potencia: $\pm 0,10$ m.
U.E. 6	Capa de nivelación-preparación de U.E. 5, tierra arcillosa de color rojizo. Se conserva parcialmente en distintos puntos del Sector 1. Potencia: 10-15 cm.
U.E.C. 7	Pozo de 0,60 m. de diámetro. Situado en la zona central-este del Sector 1, presenta fábrica de piedras formando la pared interior y restos de brocal cerámico, amortizado en obras de remodelación de mediados del siglo XX, con eliminación del brocal y colmatación del interior con tierra y escombros que se inicia a la cota -2,50 m. Cubierto por U.E. 2, corta U.E. 9.
U.E.C. 8	Drenaje, Sector 1, construido con piedras y ladrillos hacia la mitad de la vertical del muro medianero de la finca vecina de C/ Cervantes nº 1 (lateral sur).
U.E. 9	Nivel de tierra marrón oscuro, piedras de mediano tamaño y con algunos materiales constructivos sueltos (ladrillos toscos y morteros de cal disgregados), presente en todos los espacios excavados. Potencia: 1,12 m.
U.E. 11	Terreno geológico, marga homogénea y compacta de color amarillento. Sólo se localiza en el Sector 2, a partir de la cota -2,20 m., alcanzándose los -3,00 m.

Así, establecemos las siguientes conclusiones:

1º. La intervención arqueológica desarrollada en el solar de la C/ Correo nº 1 de Medina Sidonia ha dado resultados negativos.

2º. Los niveles alcanzados, así como las estructuras constructivas detectadas se corresponden con ocupación antrópica de este espacio que no va más allá del siglo XIX, a juzgar por los escasos y poco significativos materiales muebles (fragmentos cerámicos de vasijas vidriadas meladas de factura local, fragmentos de vidrios de botellas y elementos

metálicos de motocicleta, cama...) y los restos de las fábricas constructivas (ladrillos, morteros de cal y cemento, lajas y mampuestos de piedra). Tan sólo en el Sector 2 se alcanza el terreno geológico, que se sitúa a la cota -3 m. (cota 0 situada en la entrada de la finca, en la misma rasante de la calle), en el resto de los espacios excavados no se agotan los niveles antrópicos.

3º.- La información recopilada en el proceso de excavación nos permiten proponer una reconstrucción de la evolución de esta finca: en torno a fines del siglo XVIII o ya en el XIX se construye una modesta vivienda entre medianeras, compuesta por una zona de habitación a dos niveles que se concentra en la línea de fachada con C/ Correo (a la calle sólo presenta una planta, por quedar bajo la rasante el primer cuerpo de la construcción), quedando el resto de la parcela (aproximadamente 2/3 del espacio) como zona abierta o patio trasero con pozo central y pavimento de bolos de piedra; en la segunda mitad del siglo XX se construyen nuevos espacios de habitación a dos plantas que ocupan todo el patio, elevando sensiblemente la rasante de éste (estas construcciones más recientes son las que ahora se ha demolido).

4º. En esta finca, se sigue idéntica tendencia de ausencia de vestigios arqueológicos de interés observada en otras parcelas de este mismo barrio en las que se han desarrollado actuaciones arqueológicas, a excepción de espacios en directa conexión con la muralla de la ciudad (área de la Fuente Salada y Villa Vieja), y ello a pesar de que el barrio de Santa María coincide con el interior del recinto amurallado urbano medieval, pero del que hay que decir que aproximadamente durante más de un siglo, desde la conquista castellana, permaneció deshabitado o escasamente ocupado.



Fig. 1. Espacio afectado por la intervención arqueológica.



Fig. 2. Sector 1, detalle de empedrado.





Fig. 3. Sector 1, pozo.



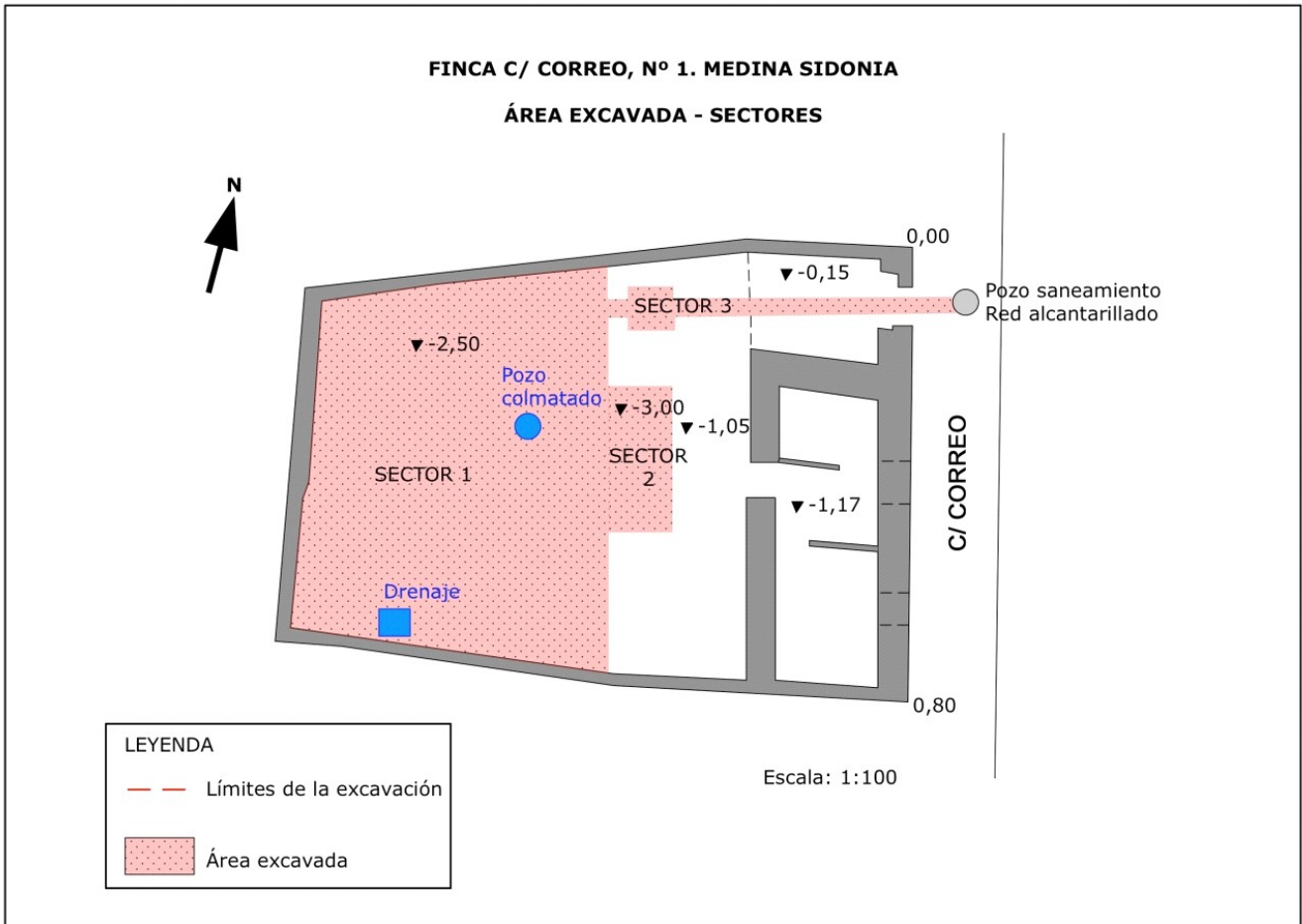
Fig. 4. Sector 1, detalle de vestigios de materiales muebles.



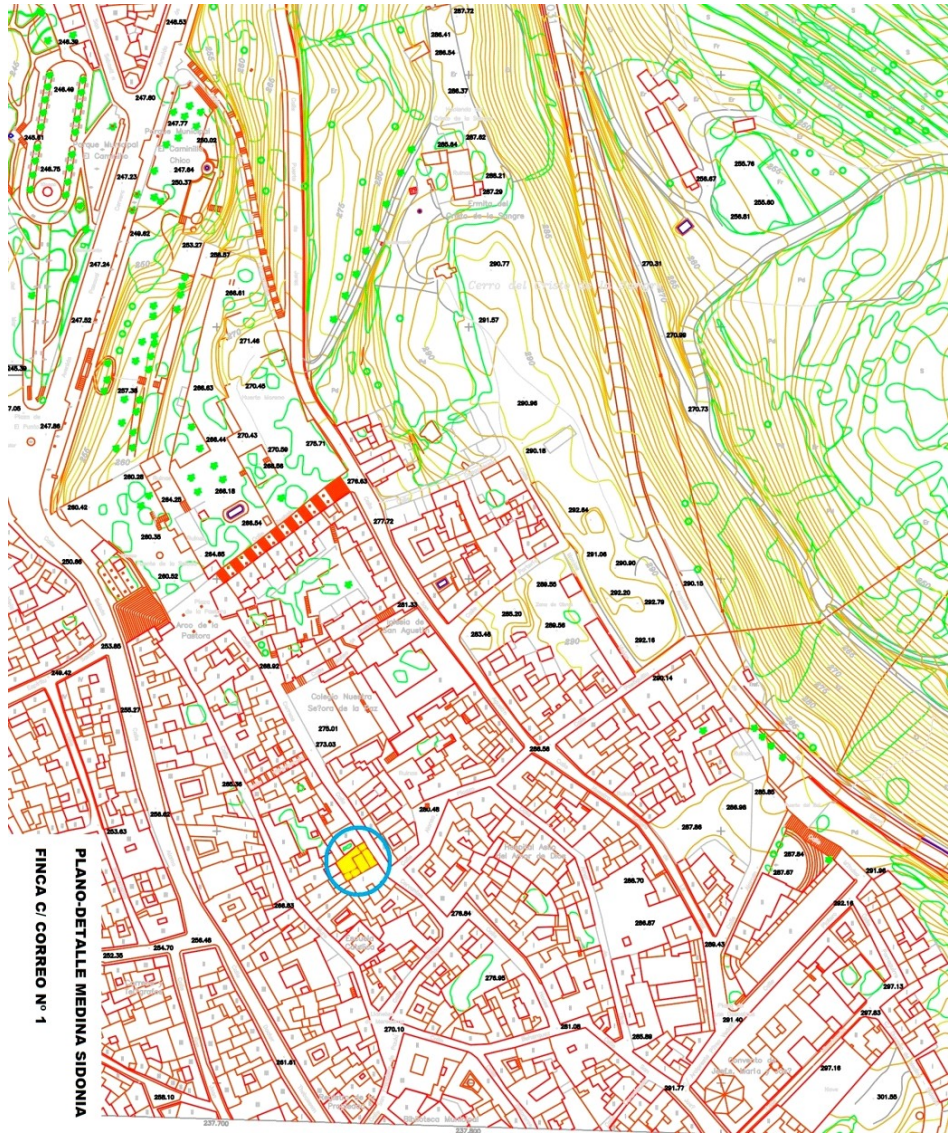
Fig. 5. Sector 2, perfil este, con nivel geológico (marga amarillenta).



Fig. 6. Sector 3, excavado.



Lám. II. Situación de la finca.



Lám. III. Área excavada y sectores.