

ANUARIO
ARQUEOLÓGICO
DE ANDALUCÍA
2005

Almería



JUNTA DE ANDALUCÍA
CONSEJERÍA DE CULTURA

ANUARIO ARQUEOLÓGICO DE ANDALUCÍA 2005

Consejero de Cultura

Paulino Plata Cánovas

Viceconsejera de Cultura

Dolores Carmen Fernández Carmona

Secretario General de Políticas Culturales

Bartolomé Ruiz González

Directora General de Bienes Culturales

Margarita Sánchez Romero

Director Gerente del Instituto Andaluz de las Artes y las Letras

Luis Miguel Jiménez Gómez

Jefa de Servicio de Investigación y Difusión del Patrimonio Histórico

Sandra Rodríguez de Guzmán Sánchez

Jefa de Departamento de Investigación

Carmen Pizarro Moreno

Jefe de Departamento de Difusión

Bosco Gallardo Quirós

Jefa de Departamento de Autorización Actividades Arqueológicas

Raquel Crespo Maza

Coordinadores de la edición

Juan Cañavate Toribio

Manuel Casado Ariza

© de la edición: JUNTA DE ANDALUCÍA. Consejería de Cultura

© de los textos y fotos: sus autores

Impresión: Trama Gestión, S.L.

ISSN: 2171-2174

Depósito Legal: CO-80-2010

MEMORIA DE LA EXCAVACIÓN ARQUEOLÓGICA DE URGENCIA EN CALLES REGOCIJOS Y FLORA (ALMERÍA)

FRANCISCO MIGUEL ALCARAZ HERNÁNDEZ

Resumen: Esta excavación arqueológica ha estado originada por el proyecto de edificación de una vivienda en una finca protegida en el plano de zonificación arqueológica del P.G.O.U. del Excmo. Ayuntamiento de Almería. La excavación nos ha permitido documentar una serie de enterramientos pertenecientes a la necrópolis hispanomusulmana de la Puerta de Pechina.

Abstract: This archaeological excavation has been performed because of a building Project in a protected site according to Almería Town Council PGOU zoning map. This excavation allowed us to provide evidence of a series of graves which are part of a Hispano-Muslim necropolis of Puerta de Pechina.

ANTECEDENTES DE LA INTERVENCIÓN

Situación y calificación legal del suelo

Esta excavación arqueológica ha estado originada por el proyecto de edificación de una vivienda en una finca protegida con un Nivel II o Protección Normal en el plano de zonificación arqueológica del P.G.O.U. del Excmo. Ayuntamiento de Almería. La finca tiene una superficie de 137m² y se encuentra situada en la intersección de las calles Regocijos y Flora muy próxima a la antigua muralla taifal, en una zona ocupada por el cementerio hispanomusulmán de la Puerta de Pechina (Figura 1).

INTERVENCIÓN ARQUEOLÓGICA

Metodología y desarrollo de la intervención

La intervención arqueológica, autorizada según Resolución de 9 de febrero de 2005 de la Ilma. Sra. Delegada Provincial de la Consejería de Cultura, se ha desarrollado entre los días 11 de febrero y 16 de marzo de 2005.

La zona de excavación, con una superficie de 72 m², ha quedado dividida en cuatro áreas por dos testigos de 1 metro de anchura con dirección noroeste-sureste y noreste-suroeste de 7,5 y 9,5 metros de longitud respectivamente, siendo la superficie de cada una de estas áreas:

Área 1: 3 x 4 metros.

Área 2: 3 x 4,5 metros.

Área 3: 3,5 x 4,5 metros.

Área 4: 3,5 x 4 metros.

No obstante la superficie real de intervención se ha visto reducida por la presencia de los muros de carga de la casa recientemente derribada y sus fosas de cimentación que invalidaban estos espacios para la investigación arqueológica.

La excavación de cada una de estas áreas se ha realizado manualmente por alzadas naturales o artificiales en función de las unidades estratigráficas identificadas. Las unidades construidas han quedado documentadas en un dossier fotográfico y en plantas y secciones a escala 1:20. El material inmueble aparecido, fundamentalmente cerámico, ha sido registrado tridimensionalmente. Las cotas utilizadas tanto en las hojas de inventario de materiales como en las plantas y secciones son absolutas.

SECUENCIA CRONOLÓGICA

La excavación nos ha permitido documentar una serie de enterramientos que forman parte del cementerio musulmán de Puerta de Pechina. Aunque es difícil precisar una cronología para cada una de estas tumbas, si podemos diferenciar tres fases o momentos de utilización del cementerio a partir de datos estratigráficos y tipológicos de los enterramientos.

Fase I

Caracterizada por enterramientos practicados sobre tierra virgen, tumbas delimitadas por muros de ladrillo o fosas cubiertas con piedras. Estas tumbas están asociadas a muros de delimitación o división interna de la necrópolis.

Fase II

Construcciones en mortero de cal y arena con predominio de las mqabriyas. Se mantienen los muros de división de la Fase anterior. En el área 1 hay una superposición de estructuras con una diferencia de cotas muy reducida. Denominamos IIa a las situadas a una cota superior y IIb a las situadas a una cota inferior.

Fase III

Desaparecen las construcciones de mortero. Los enterramientos de esta fase son fosas o tumbas delimitadas por cantos rodados y material constructivo de otros enterramientos anteriores.

DESCRIPCIÓN DE LOS CONJUNTOS ESTRUCTURALES

Fase I

En la Fase I las estructuras de enterramiento son de gran simplicidad. Fosas practicadas en tierra virgen y ocasionalmente delimitadas por alineaciones de ladrillos dispuestos horizontalmente, pudiendo estar cerradas con una cubierta plana de piedras de gran tamaño. Estas tumbas están asociadas a estructuras longitudinales, realizadas en mortero de cal y arena que, con dirección suroeste-noreste y noroeste-sureste, dividen y organizan el espacio ocupado por la necrópolis condicionando la orientación de las tumbas (Figura 2).

A esta primera fase corresponden los enterramientos 11 y 12 del área 1, 1 y 7 del área 3 y 1 y 2 del área 4, fosas excavadas sobre tierra virgen sin delimitación ni cubierta. A esta misma Fase inicial asociamos los enterramientos 1 y 2 del área 2 (Lámina I), delimitados por ladrillos y sin cubierta y los enterramientos 3 (Lámina I) del área 2, y 2 y 8 (Lámina II) del área 3, fosas con cubierta de piedra.

Fase II

En la Fase II se mantiene la división espacial de la Fase I. Los enterramientos son de mortero de cal y arena con la parte superior plana, escalonados y rematados con mqabriyas o solamente mqabriyas también de mortero. Bajo la mqabriya puede haber una estructura de ladrillo o simplemente una fosa cubierta con piedras dispuestas horizontalmente (Figura 3 Fase IIa y Figura 4 Fase IIb).

Pertencen a esta segunda Fase los siguientes enterramientos:

Área 1

Enterramiento 1 (Fase IIa. Lámina III). Estructura de mortero de 1,20 metros de longitud y 0,65 metros de anchura con un alzado de 0,30 metros aproximadamente. El cuerpo estaba depositado directamente sobre la tierra a una profundidad de 0,60 metros.

Enterramiento (?) 2 (Fase IIa. Lámina III). Estructura de mortero de 1,10 metros de longitud y 0,50 metros de anchura con un alzado de 0,20 metros aproximadamente.

Enterramiento 3 (Fase IIa. Lámina III). Mqabriya de mortero de cal y arena y piedras de pequeño tamaño. Muy deteriorada en su parte superior. Tiene una longitud de 0,90 metros y una anchura de 0,45 metros con un alzado de 0,16 metros.

Enterramiento 4 (Fase IIa. Lámina III). Estructura escalonada rematada por una mqabriya. Tiene 0,50 metros de longitud y 0,70 de anchura con un alzado de 0,40 metros. Documentada parcialmente.

Enterramiento 5 (Fase IIa). Mqabriya documentada parcialmente. Dejada al descubierto por una fosa abierta en la Fase III.

Enterramiento 6 (Fase IIa). Mqabriya situada junto al enterramiento 3 de la que solo conocemos uno de sus laterales.

Enterramiento 7 (Fase IIb. Lámina IV). Mqabriya situada bajo el enterramiento 2. Tiene una longitud de 1,00 metro y una anchura de 0,40 metros con un alzado de 0,12 metros. Bajo esta mqabriya localizamos una estructura rectangular de ladrillos dispuestos verticalmente y cubierta por ladrillos horizontales que contenía un enterramiento infantil (Lámina V).

Enterramiento 8 (Fase IIb). Estructura escalonada rematada por una mqabriya situada bajo la mqabriya 3. Tiene una longitud de 1,10 metros y una anchura de 0,50 metros con un alzado de 0,16 metros.

Enterramiento 9 (Fase IIb). Mqabriya situada junto al enterramiento 2, aunque a una cota algo inferior, de la que solo conocemos uno de sus laterales.

Área 2

Enterramiento 4. Estructura escalonada rematada por una mqabriya. Tiene una longitud de 0,70 metros y una anchura de 0,40 metros con un alzado de 0,42 metros. Documentada parcialmente ya que esta cortada por uno de los muros de carga de la casa derribada.

Área 3

Enterramientos 3 y 4. Estructuras escalonadas probablemente rematadas por mqabrellas. Están muy deterioradas y cubiertas por varias capas de encostramiento calizo formado por la presencia de agua procedente de una pequeña rambla próxima a esta parte del cementerio.

Área 4

Enterramiento 3. Estructura escalonada, de la que se conserva una parte muy reducida, rematada por una mqabrella. Aloja una fosa cubierta con piedras de gran tamaño.

Enterramiento 4. Estructura escalonada rematada por una mqabrella. Tiene una longitud de 2,30 metros, una anchura de 0,60 metros y un alzado de 0,65 metros. Construcción muy cuidada y de medidas muy regulares, probablemente estaba rematada por una mqabriya de mármol. Documentada parcialmente.

Enterramiento 5. Estructura escalonada rematada por una mqabrella. Documentada parcialmente. Tiene una longitud de 0,80 metros, una anchura de 0,40 metros y un alzado de 0,65 metros.

Fase III

Durante la Fase III asistimos a una simplificación o empobrecimiento de los enterramientos. Desaparecen las estructuras de mortero dando paso a fosas y tumbas delimitadas por cantos rodados o por piedras mezcladas con restos de construcciones de anteriores enterramientos. Los muros de delimitación de las fases precedentes son sustituidos por otros que mantienen la misma orientación pero contruidos ahora con pequeñas piedras trabadas con tierra utilizándose el mortero casi exclusivamente para enlucir las caras. El número de enterramientos documentados es inferior al de las fases anteriores. Pertencen a esta Fase los siguientes enterramientos (Figura 5):

Área 3

Enterramiento 5 (Lámina VI). Documentado parcialmente. Fosa excavada en una capa de caliche y delimitada superficialmente por cantos rodados.

Enterramiento 6. Fosa excavada en la roca sin delimitación superficial.

Área 4

Enterramiento 6. Realizado junto a estructuras de la Fase II y sin delimitación superficial.

Enterramiento 7. Delimitado por piedras y material constructivo procedente probablemente de enterramientos de la fase anterior.

INTERPRETACIÓN HISTÓRICA

A partir de los datos obtenidos en nuestra intervención podemos afirmar que la ocupación de esta zona se produce con los primeros enterramientos documentados pertenecientes al cementerio árabo-islámico de Puerta de Pechina o maqbarat Bab Bayyana. Cronológicamente situamos este momento inmediatamente después de la construcción de la muralla más externa de la ciudad a inicios del siglo XI. Este uso del suelo se mantendrá a lo largo de los siglos hasta la conquista cristiana de la ciudad y la posterior prohibición de realizar enterramientos en los antiguos cementerios musulmanes, ya en el siglo XVI. No obstante hay una desigual intensidad en su ocupación a lo largo de los años y posiblemente periodos de abandono.

Tras su abandono definitivo la zona debió estar ocupada por huertas. No será hasta finales del siglo XVIII e inicios del XIX cuando se produce un cambio en el uso del suelo con la aparición de las primeras casa extramuros en esta zona de la ciudad. Pero de estos cambios no han quedado evidencias en el registro arqueológico de la zona excavada. Desde el abandono del cementerio hasta la construcción de la vivienda derribada hay un hiato en el que únicamente es reseñable una gran acumulación de cerámica cristiana localizada en el área 3. Este deposito si nos permite confirmar arqueológicamente la presencia de alfares destinados a la producción de cerámica hasta mediados del siglo XIX en esta zona extramuros de la ciudad, manteniendo una tradición iniciada en época musulmana.

BIBLIOGRAFÍA

- ALCARAZ HERNANDEZ F. M.: "Excavación arqueológica de urgencia en la necrópolis hispano-musulmana de Puerta de Purchena, Almería 1988". Anuario Arqueológico de Andalucía '88 vol. III, Sevilla, 1990, pp. 12-19
- ALCARAZ HERNANDEZ F. M.: "Excavación arqueológica de urgencia en Plaza Pérpeta, Almería 1989". Anuario Arqueológico de Andalucía '89 vol. III, Sevilla, 1991, pp. 33-35
- CARA BARRIONUEVO, L.: *La civilización islámica*. Historia de Almería 3. Almería, I.E.A. 1993
- TORRES BALBAS, L.: "Cementerios hispanomusulmanes". Al-Andalus XII, Madrid-Granada, 1957, pp. 131-191
- TORRES BALBAS, L.: "Almería islámica". Al-Andalus XII, Madrid-Granada, 1957, pp. 411-457
- VILLANUEVA MUÑOZ, E. A.: *Urbanismo y arquitectura en la Almería Moderna (1780-1936)*. Ed. Cajal, Almería, 1983

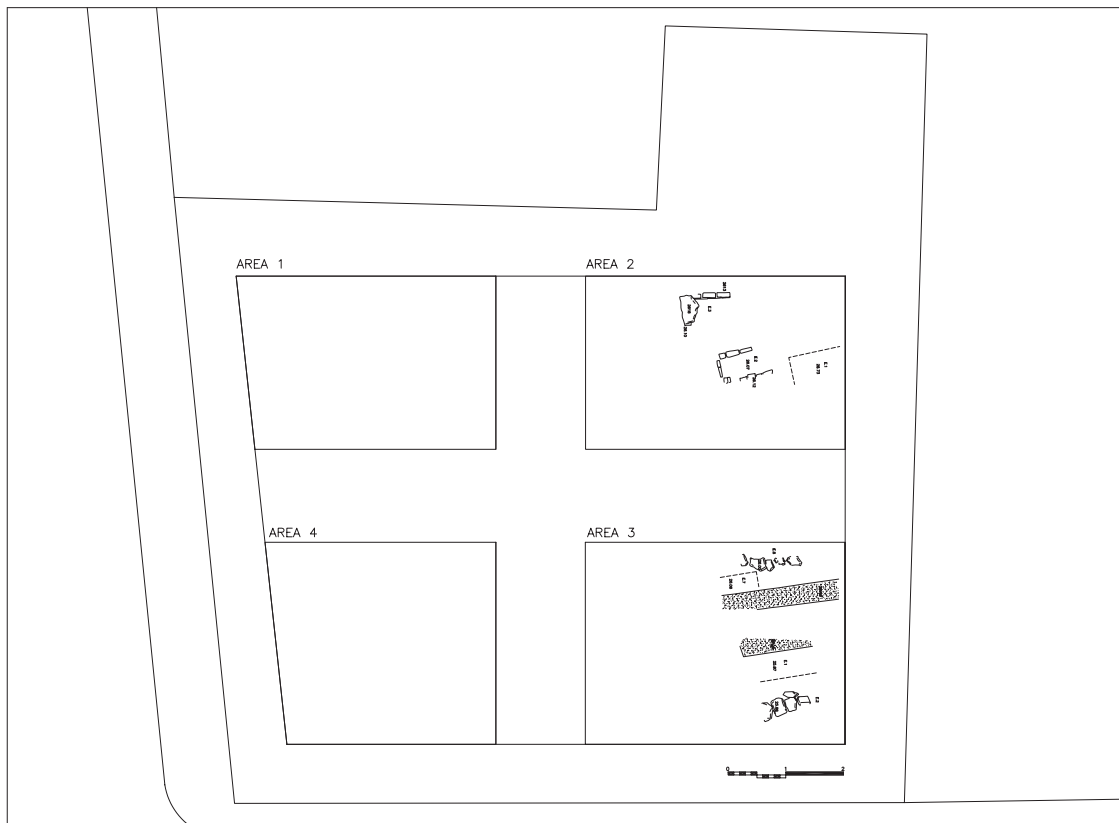


Figura 2. Planta estructural Fase I

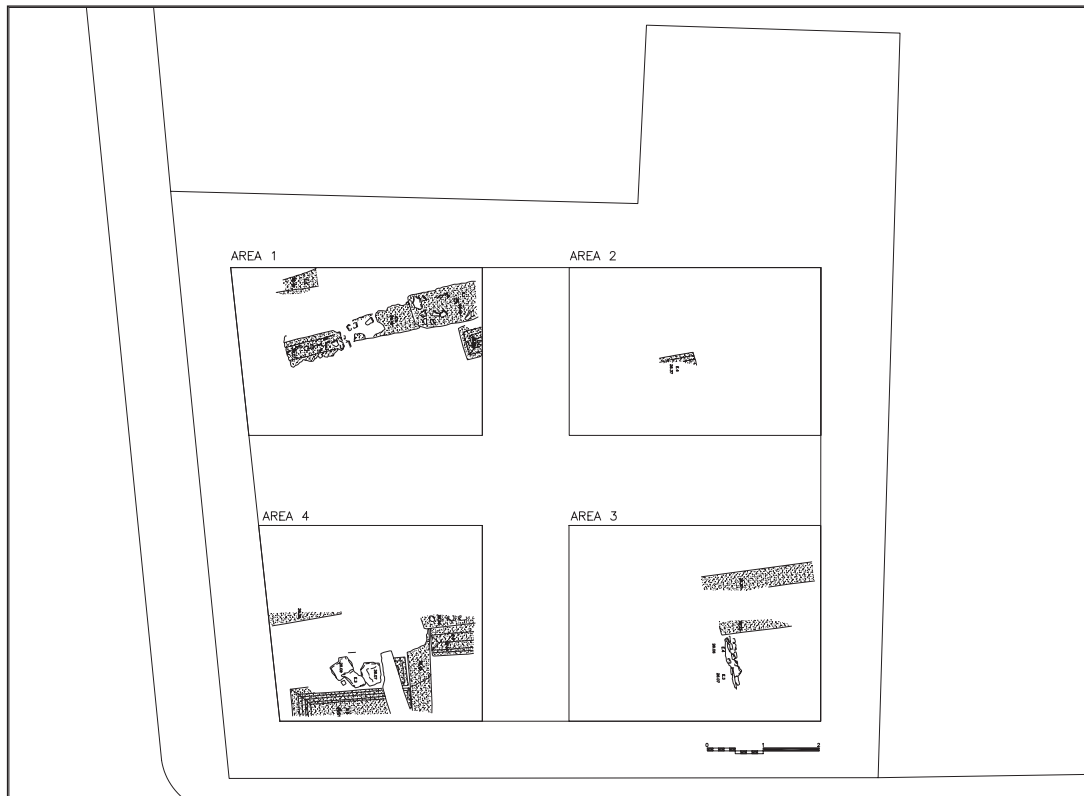


Figura 3. Planta estructural Fase IIa

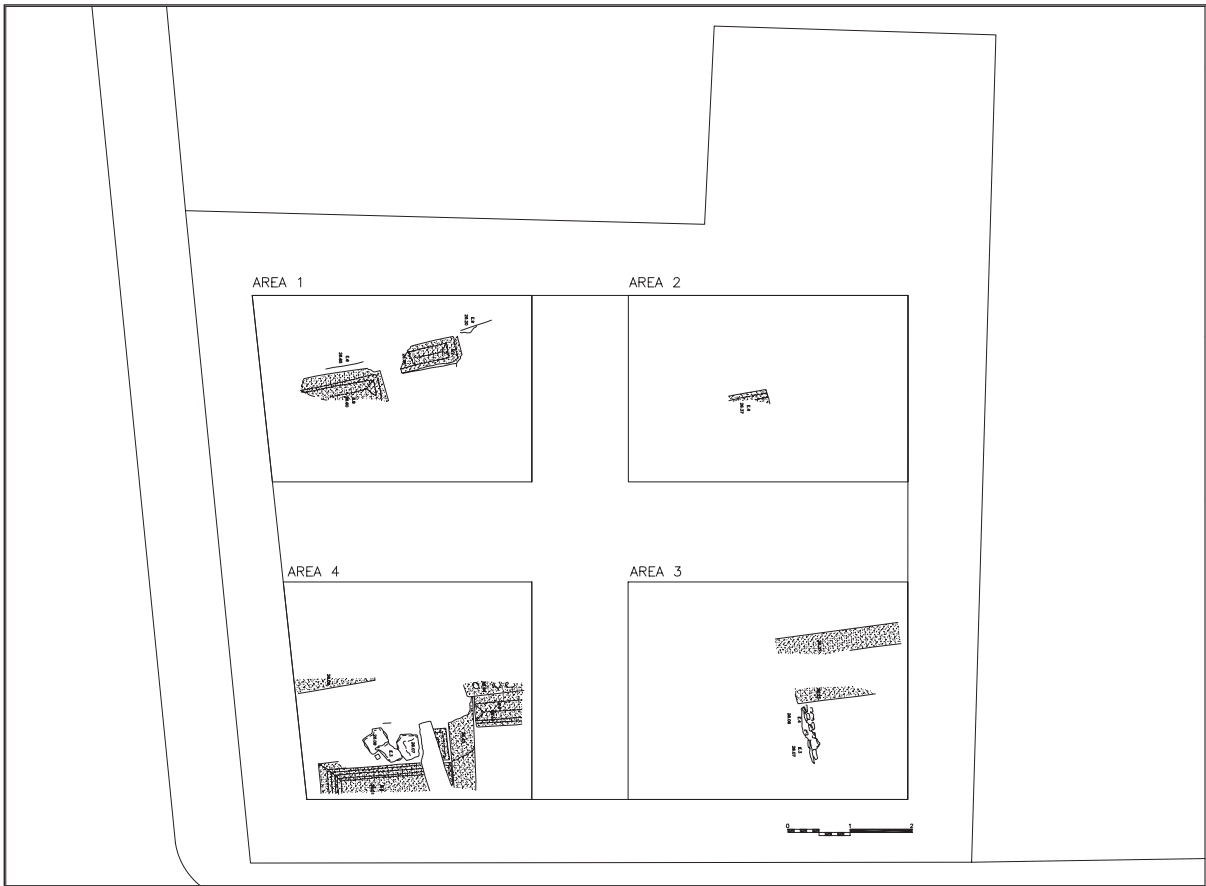


Figura 4. Planta estructural Fase IIb

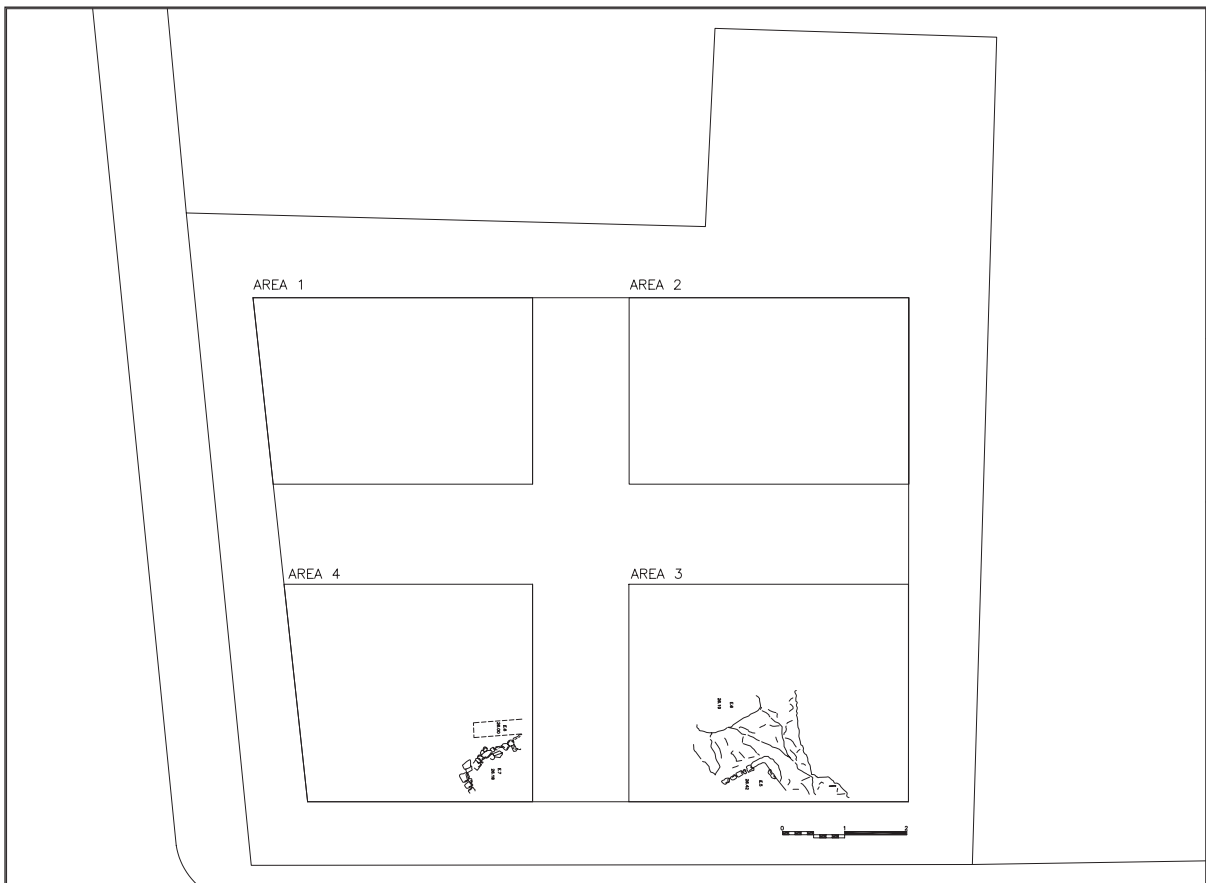


Figura 5. Planta estructural Fase III



Lámina I. Fase I. Área 2. Enterramientos 1 y 2



Lámina II. Fase I. Área 3. Enterramiento 8



Lámina III. Fase IIa. Área 1. Enterramientos 1, 2, 3 y 4



Lámina IV. Fase IIb. Área 1. Enterramiento 7



Lámina V. Fase IIb. Área 1. Enterramiento 7



Lámina VI. Fase III. Área 3. Enterramiento 5