

# ANUARIO ARQUEOLÓGICO DE ANDALUCÍA

## 2019

BORRADOR / DOCUMENTO PRE-PRINT

**Control de Movimiento de Tierras en calle Huerto del Conde nº 19 (Málaga).  
Agosto-septiembre 2021.**

Javier Sánchez Pérez<sup>1</sup>

**Resumen:** Control de movimiento de tierras realizado para la construcción de una losa de cimentación en la rehabilitación de un inmueble en el entorno de la necrópolis de *Yabal Faruh*, con resultados negativos.

**Abstract:** Ground movement control carried out for the construction of a foundation slab in the rehabilitation of a building in the vicinity of the Yabal Faruh necropolis, with negative results.

#### ANTECEDENTES

A raíz del proyecto de rehabilitación del inmueble sito en el número 19 de calle Huerto del Conde localizado en el BIC Conjunto histórico de Málaga, concretamente en el sector 3, donde se localiza la necrópolis islámica de *Yabal Faruh*, se ha visto necesario realizar de un Control de Movimiento de Tierras. La actuación comprende un rebaje de un máximo 100 centímetros en una superficie de parcela de 177 m<sup>2</sup>. desde la rasante en la totalidad de la planta para la realización de una losa de cimentación y foso de ascensor. La cota de la rasante del inmueble es de 16.07 m.s.n.m. El edificio fue construido a mediados del siglo XIX según los datos aportados por el catastro electrónico.

#### CONTEXTO HISTÓRICO DEL SOLAR.

El inmueble se sitúa, como hemos señalado anteriormente en el entorno de la necrópolis islámica de *Yabal faruh* que se extendía desde la puerta de Granada hasta calle Agua. Este cementerio fue el principal de la ciudad y estuvo en uso desde el siglo X hasta el siglo XV. Tras la conquista cristiana la zona quedó sin ocupación hasta el siglo XVII. La presencia de los arroyos del Calvario y del Callao con sus arroyadas y la condición de cementerio hicieron indeseable la zona para su urbanización.

Una vez conquistada la ciudad, la zona se inscribe en el nuevo barrio de Lagunillas. Dentro de un proyecto urbanizador de los terrenos entre la *medina* y el santuario de Nra.

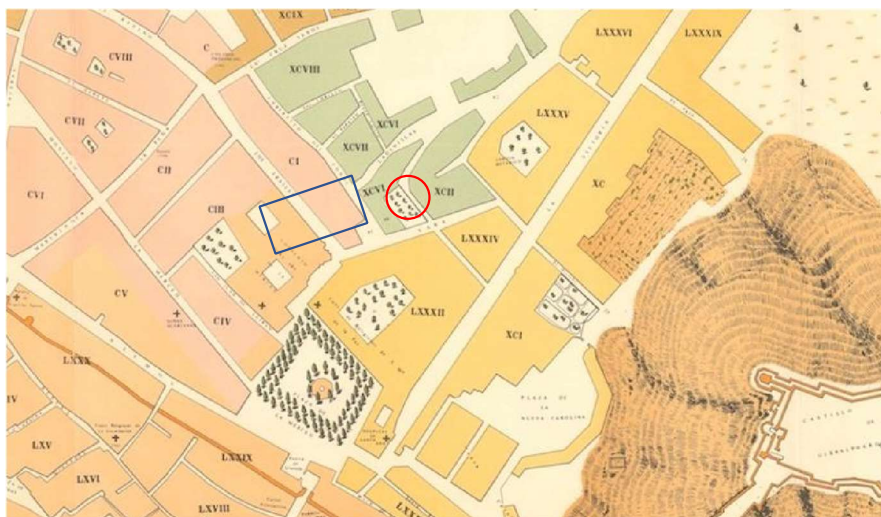
---

<sup>1</sup> Taller de Investigaciones Arqueológicas.

Sra. de la Victoria por parte de las autoridades eclesiásticas y militares que recibieron grandes lotes de tierras para instalarse en la ciudad.

La calle comenzó a denominarse Huerto del Conde por la instalación del arrabal de la casa principal del conde de Puertollano y duque del Arco. Según el Catastro de Ensenada, del siglo XVIII, el palacio estaba conformado por: *“Una casa principal en la calle que dicen del Cobertizo del Conde, propiedad del de Puertollano, con portal, zaguán, patio, corral, jardín, tres caballerizas, pozos, cocheras, dos cocinas, tres cuartos bajos, en el primer alto, seis, en el segundo tres y galería”*.

La forma del solar que ocupaba la casa palacio del Conde de Puertollano y duque del Arco, en la calle Cobertizo del Conde, se puede deducir del plano de la ciudad realizado por Joseph Carrión de Mula en 1791. En se puede percibir como la calle se discurre entre la calle de Vara (actual calle Huerto del Conde) y la calle de la Cruz Verde, en paralelo al sur a la calle de los Frailes, junto al convento de la Merced. Posteriormente, en el plano realizado por el arquitecto Rafael Mitjana en el 1838 presenta la misma configuración que en el de Carrión de Mula. Sin embargo, en el realizado por el Capitán del Estado Mayor del Ejército, D. Joaquín Pérez de Rozas, en 1863, la manzana correspondiente a la calle Cobertizo del Conde ya ha sido transformada, desapareciendo la plazuela del Arco del Conde, alineándose con las fachadas que conforman la calle de Huerto del Conte, y desaparecido el palacio.



Situación que ocupaba el palacio de los condes de Puertollano y duque del Arco



(rectángulo azul), situación del inmueble objetivo de la actividad (círculo rojo) en calle Huerto del Conde antigua calle Vara. Plano de la ciudad de Málaga por Carrión de Mula, 1791.

## RESULTADO DE LOS TRABAJOS.

La actividad arqueológica ha tenido un resultado negativo pues no se han localizado restos arqueológicos de importancia. Los niveles documentados han consistido en un nivel arcilloso y compacto (UE 7), un estrato de relleno (UE 5) con material constructivo, un pozo de saneamiento (UE 6), un fragmento de solería (UE 3) asociado a ese pozo, un nivel de relleno (UE 2) con material constructivo, tierra suelta y escombros, similar a la UE 5, que amortiza el pozo y el fragmento de solería, este último nivel de relleno se sitúa bajo los niveles de solería del siglo XX (UE 1).

Por lo tanto, se atestiguan dos fases de uso, la primera correspondiente al siglo XIX que podría ser la original del inmueble, formada por las UUEE 3, 5 y 6 y una segunda fase cuando se sube el nivel del suelo con el paquete de relleno, ya del siglo XX, y que corresponde con la última fase en uso hasta el momento de la presente intervención compuesta por las UUEE 1 y 2.

	
<i>Fachada Huerto del Conde, nº 19</i>	<i>Interior Huerto del Conde, nº 19</i>
	
<i>Nivel de solería (U.E. 1)</i>	<i>Pozo de ladrillo relacionado con el sistema de saneamiento de la vivienda (U.E. 6)</i>

	
<p><i>Rebaje total y retirada de la capa de relleno (U.E. 2)</i></p>	<p><i>Detalle del fragmento de losetas de barro trabado con mortero de cal (s. XVIII-XIX).</i></p>

#### LISTA DE UNIDADES ESTRATIGRÁFICAS.

UE	Cota	Potencia cm	Descripción
1	0 (+16.07 msnm)	3	Solería siglo XX y losa de hormigón.
2	-0.03 (+16.04 msnm)	100/120	Capa de tierra suelta, relleno, material constructivo, escombros y material cerámico desde período islámico a contemporáneo.
3	-0.68 (+15.39 m.s.n.m.)	3	Fragmento de solería de losetas de barro cocido fijadas con mortero de cal. Ss. XVIII-XIX. Amortizado por U.E. 2.
4	-0.68 (15.39 m.s.n.m.)	2	Capa de mortero perteneciente a la base del primer nivel de pavimentación.
5	-0.71 (+15.36 msnm)	30/40	Nivel de relleno similar a la UE 2, pero bajo la solería UE 3.
6	-0.75 (+15.32 m.s.n.m.)	40	Pozo de ladrillo perteneciente al sistema de saneamiento de la vivienda.
7	-1.00 (15.07 m.s.n.m.)	-	Capa de arcilla compacta y húmeda.

#### BIBLIOGRAFÍA

ACIÉN ALMANSA, M. et alii: Informe preliminar de la intervención arqueológica efectuada en la calle Ollerías de Málaga. En Mainake XI-XII. Excma. Diputación Provincial de Málaga, 1989, pp. 233-250.

ACIÉN ALMANSA, M.: Poblamiento y fortificación en el sur de Al-Ándalus. La formación de un país de Hufsun. III Congreso de Arqueología Medieval Española. Actas. I. Ponencias, Oviedo, 1989 pp. 135-150.

BEJARANO, C. y FERNANDEZ GUIRADO, I.: Excavaciones en el cementerio islámico de Yabal Faruh. Málaga. Gerencia Municipal de Urbanismo del Excmo. Ayuntamiento de Málaga, 1990.

FERNÁNDEZ GUIRADO, I.: La necrópolis musulmana de Yabal Faruh (Málaga). Nuevas aportaciones. En Estudios sobre cementerios islámicos andalusíes. Universidad de Málaga, 1995.

FERNÁNDEZ GUIRADO, I.: Una necrópolis musulmana en la ciudad de Málaga. Mainake, X. Servicio de Publicaciones de la Excma. Diputación Provincial de Málaga, 1988, pp. 213-228.

FERNÁNDEZ GUIRADO, M<sup>a</sup> I. E IÑIGUEZ SÁNCHEZ, M<sup>a</sup> C.: Memoria de la Intervención arqueológica realizada en varios solares de la Plaza de M<sup>a</sup> Guerrero. Málaga. A.A.A. Sevilla 1998, pp. 512-525.

FERNÁNDEZ RODRÍGUEZ, L.E. et alii: Informe de la Vigilancia Arqueológica de Urgencia en un solar de la calle Los Negros, esquina a calle Cruz Verde, Necrópolis de Yabal Faruh, Málaga. AAA.1998 Actividades de Urgencia III. Sevilla, 2001, pp. 446-454.

ESPINAR CAPPÀ, A. M. e IÑIGUEZ SÁNCHEZ M<sup>a</sup> C.: Informe de la I.A.P. realizada en C/. Frailes nº 24 de Málaga., 2006. Documento administrativo inédito.

FERRANDO DE LA LAMA, M.: Memoria de la I.A.P. realizada en Pasaje de Clemens nº 7(Inédito), 2006.

GARCÍA DE LA LEÑA, C.: Conversaciones históricas malagueñas. Conversación IV. Edición facsímil de la edición de 1789. Caja de Ahorros Provincial de Málaga, p. 94.

GARCÍA GÓMEZ, E.: El parangón entre Málaga y Salé de Ibn al-Jatib. AlÁndalus, II, 1934, pp. 81-103.

GUILLÉN ROBLES, F.: Málaga Musulmana. Servicio de Publicaciones de la Excma. Diputación Provincial de Málaga. Málaga 1880, p. 537.

LLAMAS SEGARRA H., SÁNCHEZ BANDERA, P., CUMPIÁN RODRÍGUEZ, A.ET AL.. (2009). Intervención arqueológica preventiva en el solar nº 15 de la calle Huerto del Conde (Barrio de la Victoria-Málaga). Anuario arqueológico de Andalucía 2004 pp. 2535-2541.

PALOMARES SAMPER, J.A. (1999): "Transformaciones urbanísticas y pintura mural en la calle Cobertizo del Conde de Málaga. Su relación con la casa-palacio de los condes de Puertollano y duques del Arco (Siglos XV-XIX)". Boletín del Arte, nº 20, pp. 527- 568.

PERAL BEJARANO, C. y FERNANDEZ GUIRADO, I.: Excavaciones en el cementerio islámico de Yabal Faruh. Málaga. Gerencia Municipal de Urbanismo del Excmo. Ayuntamiento de Málaga, 1990.

PULGAR, H. del: Crónica de los Reyes Católicos. B.A.E. Madrid, 1953, p. 455.

SALADO ESCAÑO, J.B.: Informe de la I.A.U. Frailes 14-16. Casco Histórico de Málaga. 2001 (Inédito). Agradecemos a su autor el habernos facilitado informaciones sobre el mismo.

SUAREZ PADILLA, J. et alii: El registro arqueológico para la Málaga Emiral. Una rápida revisión de los resultados disponibles. En Mainake, XXV: Málaga y Al-Ándalus: el desarrollo urbano. Servicio de Publicaciones de la Excma. Diputación Provincial de Málaga 2003.

VALLVÉ BERMEJO, J.: Una fuente importante en la historia de al-Ándalus. La "historia" de Ibn Askar". En Al-Ándalus, XXXI, Madrid, 1966, p. 237.