

ANUARIO
ARQUEOLÓGICO
DE ANDALUCÍA
2005

Jaén



JUNTA DE ANDALUCÍA
CONSEJERÍA DE CULTURA

ANUARIO ARQUEOLÓGICO DE ANDALUCÍA 2005

Consejero de Cultura

Paulino Plata Cánovas

Viceconsejera de Cultura

Dolores Carmen Fernández Carmona

Secretario General de Políticas Culturales

Bartolomé Ruiz González

Directora General de Bienes Culturales

Margarita Sánchez Romero

Director Gerente del Instituto Andaluz de las Artes y las Letras

Luis Miguel Jiménez Gómez

Jefa de Servicio de Investigación y Difusión del Patrimonio Histórico

Sandra Rodríguez de Guzmán Sánchez

Jefa de Departamento de Investigación

Carmen Pizarro Moreno

Jefe de Departamento de Difusión

Bosco Gallardo Quirós

Jefa de Departamento de Autorización Actividades Arqueológicas

Raquel Crespo Maza

Coordinadores de la edición

Juan Cañavate Toribio

Manuel Casado Ariza

© de la edición: JUNTA DE ANDALUCÍA. Consejería de Cultura

© de los textos y fotos: sus autores

Impresión: Trama Gestión, S.L.

ISSN: 2171-2174

Depósito Legal: CO-80-2010

ACTUACIÓN ARQUEOLÓGICA PREVENTIVA EN LA PARCELA RU16-3A, B, C Y D DEL SUNP-1 DE JAÉN

SEBASTIÁN R. MOYA GARCÍA

Resumen: La parcela RU16-3A, B, C y D del SUNP-1 de Jaén se encuentra en la Zona Arqueológica de la Edad del Cobre de Marroquies Bajos, situada en el área de expansión norte de Jaén. La parcela RU16-3A, B, C y D se encuentra en una zona donde los resultados arqueológicos son nulos, pues la parcela está fuera del poblado de la Edad del Cobre y por el arrasamiento producido por los trabajos agrícolas del siglo XX. En el estudio arqueológico del solar los trabajos han consistido en la excavación de niveles de la fase agrícola del siglo XX.

Abstract: The plot RU16-3A, B, C and D of the SUNP-1 of Jaen is in the Archeological Zone of the Copper Age of Marroquies Bajos, situated on the area of north expansion of Jaen. The plot RU16-3A, B, C y D is on a zone where the archaeological results are nulls, then the plot is out of the village of the Copper Age and for the levelling produced for the agricultural works of the XX century. In the archaeological study of the lot the works have consisted in the excavation of levels of the agricultural phase of the XX century.

DATOS IDENTIFICATIVOS

Denominación: Zona arqueológica de Marroquies Bajos.

Localización: Parcela RU16-3 A, B, C, D del SUNP-1 (Figura 1).(1)

Coordenadas U.T.M. y altitud: 430.786'58 este/4.183.031'31 norte y una altitud de 449 m⁽¹⁾.

SITUACIÓN GEOGRÁFICA Y MEDIO FÍSICO

La actuación arqueológica preventiva planteada se ha realizado en la parcela RU16-3 A, B, C, D del SUNP-1 de Jaén, entre los días 17 y 25 de febrero, donde se han promovido la construcción de cuatro viviendas unifamiliares. La parcela RU16-3 A, B, C, D tiene fachada orientada al norte y se encuentra en la margen sur de la calle 6 del SUNP-1. La forma del solar es rectangular y regular, con la esquina noreste con forma redondeada.

La parcela está situada en una nueva zona urbanizable en el extrarradio norte de Jaén, entre el Polígono Industrial de Los Olivares, al norte, y la Unidad de Actuación 23 (UA23) y el Residencial Programado 4 (RP4), al sur. Su límite por el este es el Polígono de Los Rosales y la carretera de Madrid. Esta nueva zona se encuentra en fase de edificación. La calle 6 del SUNP-1, en la que se encuentra la parcela, topográficamente la línea de rasante se puede considerar plana. La parcela RU16-3 A, B, C, D tiene un total de 514,58 m².



Figura 1. Situación de la parcela en el casco urbano de Jaén (E: 1/4000).

DESCRIPCIÓN Y JUSTIFICACIÓN DE LA ACTUACIÓN

El proyecto “Actuación arqueológica preventiva en la parcela RU16-3A, B, C y D del SUNP-1 de Jaén, 2004” tenía como objetivo principal el conocimiento y documentación del estrato subyacente y de la arquitectura preexistente hasta el nivel geológico para poder valorar concesión de la licencia municipal de obras de construcción. El propietario de la parcela estaba obligado a la realización de la intervención arqueológica e informe, previos a la concesión de la citada licencia, por las Instrucciones Particulares de la Zona Arqueológica de Marroquíes Bajos, área en la que se encuentra las parcelas objeto de este estudio arqueológico (Orden 22 de octubre de 2003 de la Consejería de Cultura por la que se resuelve inscribir el yacimiento de Marroquíes Bajos de Jaén con carácter específico en el Catálogo General del Patrimonio Histórico Andaluz, con la categoría de Zona Arqueológica).

Además, con este proyecto de actuación arqueológica, intentábamos esencialmente la consecución de los siguientes objetivos:

- 1º Caracterización de la secuencia cronológico-cultural del sustrato arqueológico existente en el área de la intervención.
- 2º Documentación de los indicios constructivos y del registro material arqueológico que pueda conservarse.
- 3º Determinación de la funcionalidad y articulación de las posibles estructuras subyacentes.
- 4º El análisis y estudio, y en su caso recuperación, de nuevas áreas arqueológicas que se sumen a las existentes para el mejor y mayor conocimiento de la zona arqueológica de Marroquíes Bajos. Avances en los estudios que revertirán en una mayor protección, conservación y difusión del Patrimonio de Jaén.

La actuación arqueológica se ordenó en un proceso de intervención con tres fases, atendiendo a las especificaciones de la Delegación Provincial de la Consejería de Cultura de la Junta de Andalucía. Con anterioridad al inicio de los trabajos arqueológicos se procedió a la limpieza de las dos parcelas con medios mecánicos y vigilancia del director de la actuación, para eliminar los vertidos de escombros de las obras de la red viaria y de las parcelas aledañas, ya excavadas.

En la primera fase se actuó en el 20% de la superficie, hasta su nivel geológico, mediante tres sondeos estratigráficos o áreas arqueológicas de 7x5 m., cubriendo un total de 105 m². de los 514,58 m². que tiene el solar, formado por las parcelas RU16-3A, B, C y D (Plano 3).

En una segunda fase del proceso se ha realizado la excavación sistemática de la totalidad de la parcela con metodología arqueológica hasta el nivel geológico, realizando los destierros con medios mecánicos, debido a que los resultados de los sondeos fueron negativos.

La tercera fase planteada en el proyecto de actuación no se llevó a cabo ante la falta de resultados arqueológicos en el solar.

El tipo de planteamiento que se adoptó para esta actuación arqueológica tuvo como finalidad la consecución de los objetivos anteriormente propuestos. Se establecieron dos ejes de coordenadas cartesianas a lo largo de los cuales se plantearon las áreas de excavación. Se recogieron profundidades relativas en base a un punto “0”, para facilitar la rapidez del registro arqueológico en el solar, que se situó en la parte más alta del solar. En este caso en el punto definido como “A” en la figura 2.

La ausencia de registros arqueológicos en el proceso de los trabajos de excavación arqueológica determinaron la nula necesidad de documentación arqueológica, que se redujo a la documentación fotográfica con película en color de 400 ASA, el dibujo planimétrico a escala 1/20 y la redacción de un corto diario de excavación.

DEFINICIÓN Y JUSTIFICACIÓN DE LAS FASES

El área en la que se encuentran las parcelas objeto de este estudio forma parte de la zona arqueológica de Marroquíes Bajos. Las parcelas están al exterior del quinto cinturón de fortificación del poblado semisubterráneo de la Edad del Cobre/Bronce, el cual queda al sur de esta zona a unos 200 metros. En la zona del solar, en varias actuaciones realizadas por este técnico, los resultados arqueológicos han sido nulos. Seguramente por encontrarse ya alejado de la zona ocupada por el poblado prehistórico y por el grado de arrasamiento que ha sufrido la zona, debido a las labores agrícolas.

Con estos precedentes la posibilidad de documentar restos arqueológicos en las parcelas RU16-3A, B, C y D era prácticamente nula. Los resultados arqueológicos de la actuación en la parcela se caracterizó por la escasa potencia de los sondeos, que estuvo alrededor de los 40 cms. de media, y el nulo interés de sus resultados arqueológicos. La labor en las diversas áreas arqueológicas se convirtió en la excavación de una o dos alzadas en niveles vertidos de escombros y zavorras y en niveles recientes producto de las labores agrícolas, desarrolladas en los últimos doscientos años, para concluir con la limpieza del nivel geológico, que en esta zona son arcillas margo-calizas. En la actuación hemos definido un sólo período de ocupación, el contemporáneo.

En la actuación arqueológica en las parcelas RU16-3A, B, C y D del SUNP-1 de Jaén se definió un solo complejo estructural en el área 3, planteada en la parcela RU16-3D. El complejo estructural 1, con las máximas reservas por la escasez del alzado conservado, es parte del trazado de una acequia, “ca” o paso de agua reciente excavado en el nivel geológico. Este cruza el área de sur a norte.

Los procesos deposicionales que dieron forma a los niveles excavados fueron en su mayor parte producto de la acumulación continuada y principalmente del relleno intencionado durante las obras de acondicionamiento de la red viaria en la zona, generalizándose los niveles de zavorras en los sectores norte y este de toda la parcela, y por los trabajos agrarios desarrollados en estas parcelas en las últimas décadas.

NOTAS

1. Coordenadas U.T.M. del punto "A" establecido en el plano 2. La altitud aproximada sobre el nivel del mar se ha obtenido del Mapa Topográfico de Jaén del Excmo. Ayunt. de Jaén, escala 1:5.000.

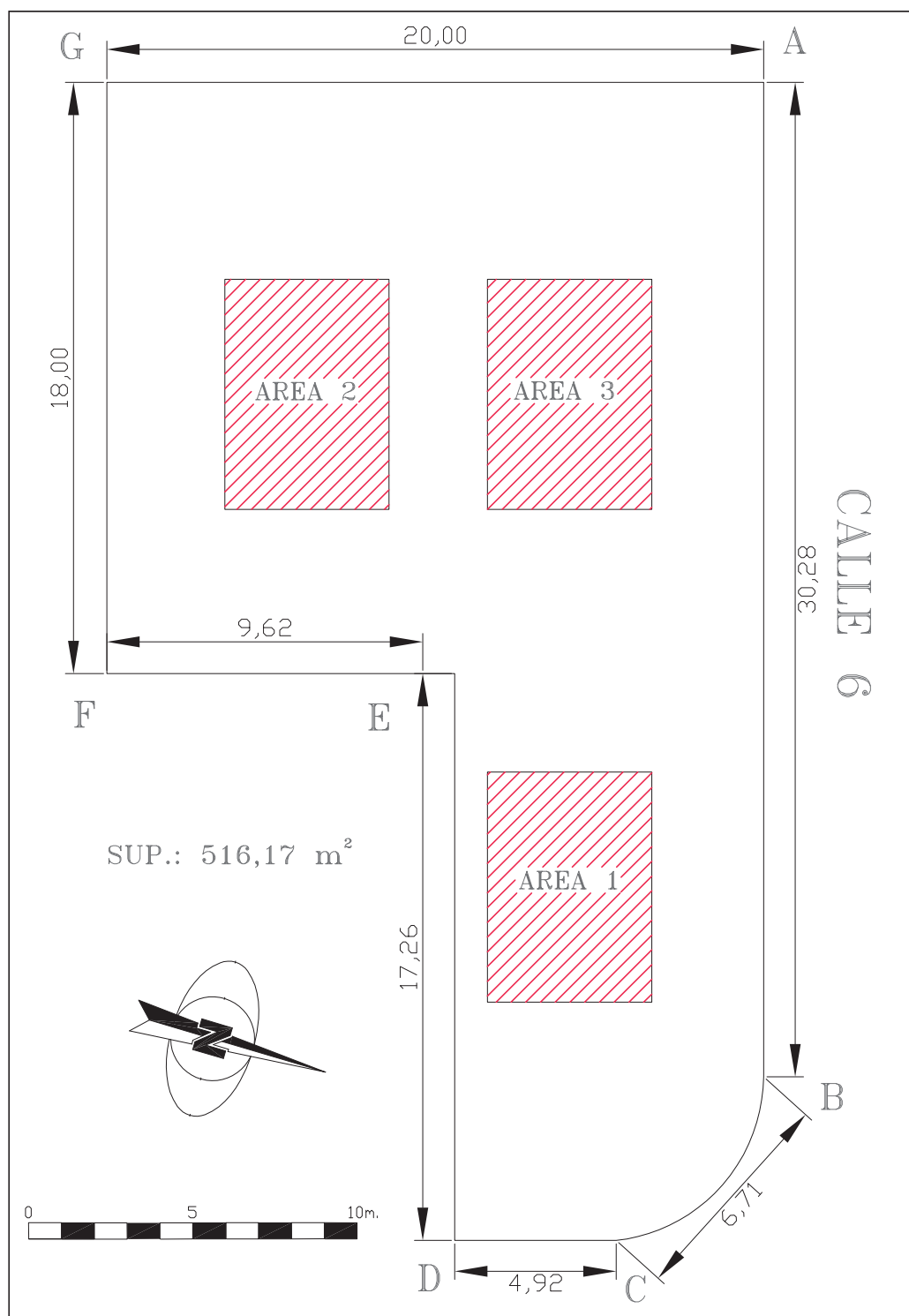


Figura 2. Planteamiento de las áreas arqueológicas (E: 1/150).

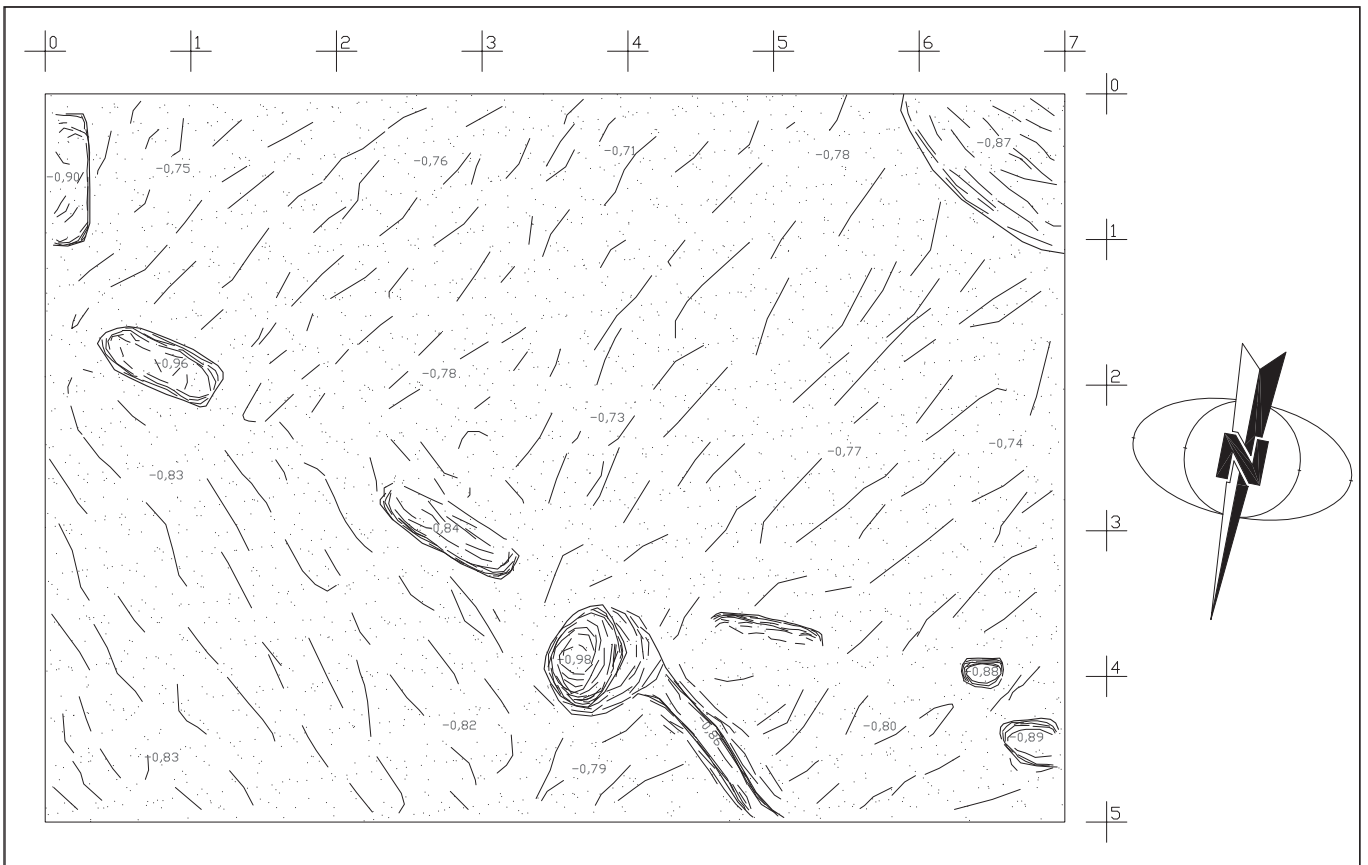


Figura 3. Planta final del área 1 (E: 1/30).

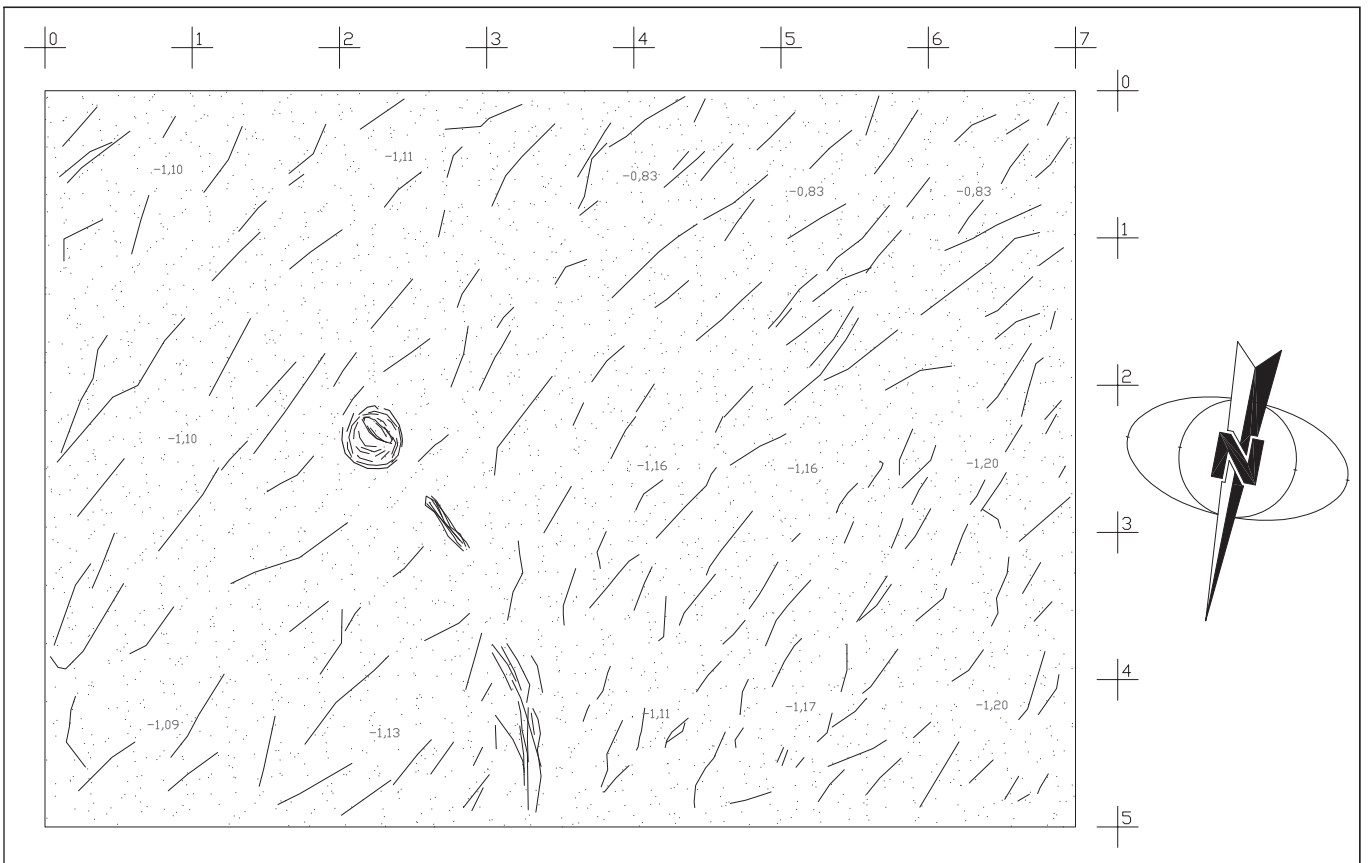


Figura 4. Planta final del área 2 (E: 1/30).

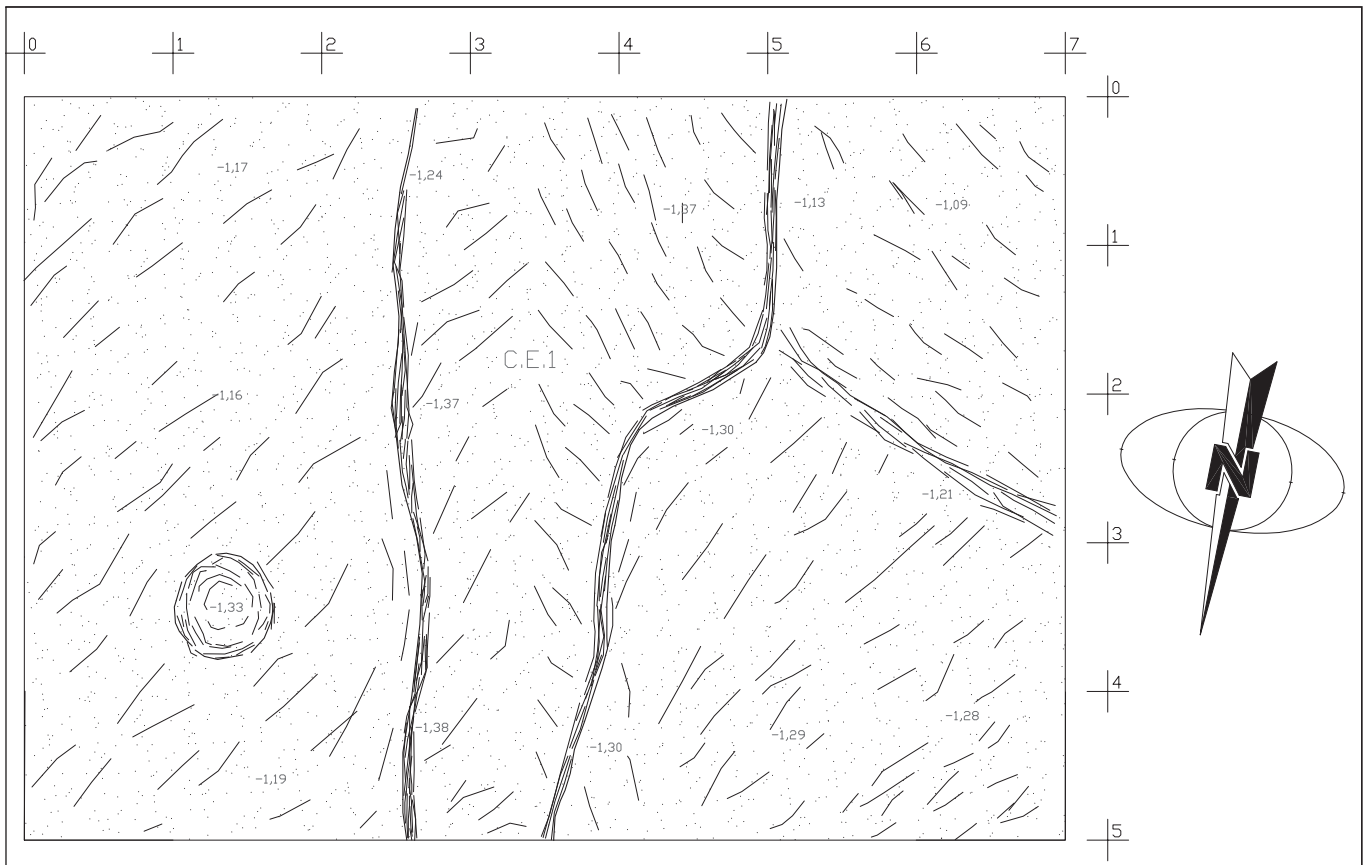


Figura 5. Planta final del área 3 (E: 1/30).

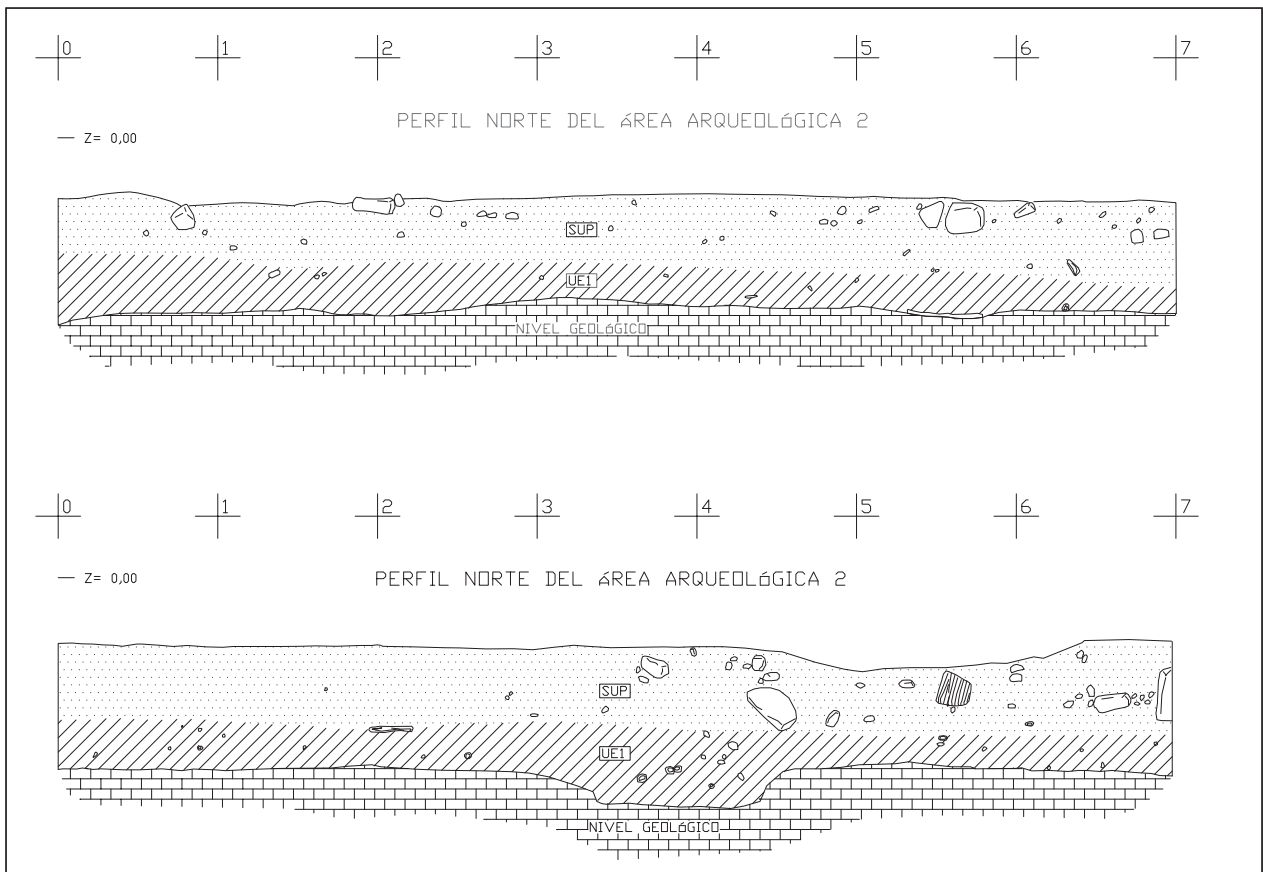


Figura 6. Perfiles norte de las áreas 2 y 3 (E: 1/30).



Lámina I. Planta final del área arqueológica 1.



Lámina II. Planta final del área arqueológica 2.



Lámina III. Planta final del área arqueológica 3.



Lámina IV. Planta final del solar.