

ANUARIO  
ARQUEOLÓGICO  
DE ANDALUCÍA  
2005

Jaén



JUNTA DE ANDALUCÍA  
CONSEJERÍA DE CULTURA

**ANUARIO ARQUEOLÓGICO DE ANDALUCÍA 2005**

**Consejero de Cultura**

Paulino Plata Cánovas

**Viceconsejera de Cultura**

Dolores Carmen Fernández Carmona

**Secretario General de Políticas Culturales**

Bartolomé Ruiz González

**Directora General de Bienes Culturales**

Margarita Sánchez Romero

**Director Gerente del Instituto Andaluz de las Artes y las Letras**

Luis Miguel Jiménez Gómez

**Jefa de Servicio de Investigación y Difusión del Patrimonio Histórico**

Sandra Rodríguez de Guzmán Sánchez

**Jefa de Departamento de Investigación**

Carmen Pizarro Moreno

**Jefe de Departamento de Difusión**

Bosco Gallardo Quirós

**Jefa de Departamento de Autorización Actividades Arqueológicas**

Raquel Crespo Maza

**Coordinadores de la edición**

Juan Cañavate Toribio

Manuel Casado Ariza

© de la edición: JUNTA DE ANDALUCÍA. Consejería de Cultura

© de los textos y fotos: sus autores

**Impresión:** Trama Gestión, S.L.

**ISSN:** 2171-2174

**Depósito Legal:** CO-80-2010

# ACTUACIÓN ARQUEOLÓGICA PREVENTIVA EN LA PARCELA RU5-4 DEL SUNP-1 DE JAÉN

SEBASTIÁN R. MOYA GARCÍA

**Resumen:** La parcela RU5-4 del SUNP-1 de Jaén se encuentra en la Zona Arqueológica de la Edad del Cobre de Marroquíes Bajos, situada en el área de expansión norte de Jaén. La parcela RU5-4 se encuentra en una zona donde los resultados arqueológicos son nulos, pues la parcela está fuera del poblado de la Edad del Cobre y por el arrasamiento producido por los trabajos agrícolas del siglo XX. En el estudio arqueológico del solar los trabajos han consistido en la excavación de niveles recientes y de la fase agrícola del siglo XX.

**Abstract:** The plot RU5-4 of the SUNP-1 of Jaen is in the Archeological Zone of the Copper Age of Marroquies Bajos, situated on the area of north expansion of Jaen. The plot RU5-4 is on a zone where the archaeological results are nules, then the plot is out of the village of the Copper Age and for the levelling produced for the agricultural works of the XX century. In the archaeological study of the lot the works have consisted in the excavation of recents levels and of the agricultural phase of the XX century.

## DATOS IDENTIFICATIVOS

**Denominación:** Zona arqueológica de Marroquíes Bajos.

**Localización:** Parcela RU5-4 del SUNP-1 (Figura 1).

**Coordenadas U.T.M. y altitud:** 430.858'04 este/4.182.668'80 norte y una altitud de 461 m<sup>(1)</sup>.

## SITUACIÓN GEOGRÁFICA Y MEDIO FÍSICO

La actuación arqueológica preventiva se ha realizado en la parcela RU5-4 del SUNP-1 de Jaén, donde se promoverá la construcción de dos viviendas unifamiliares. La parcela RU5-4 tiene fachada orientada al sur y se encuentra en la margen norte de la calle 3 del SUNP-1. La forma del solar es rectangular y regular.

La parcela está situada en una nueva zona urbanizable en el extrarradio norte de Jaén, entre el Polígono Industrial de Los Olivares, al norte, y la Unidad de Actuación 23 (UA23) y el Residencial Programado 4 (RP4), al sur. Su límite por el este es el Polígono de Los Rosales y la carretera de Madrid. Esta nueva zona se encuentra en fase de edificación. La calle 3 del SUNP-1, en la que se encuentra la parcela, tiene una pendiente nula. La parcela RU5-4 tiene un total de 240,00 m<sup>2</sup>.

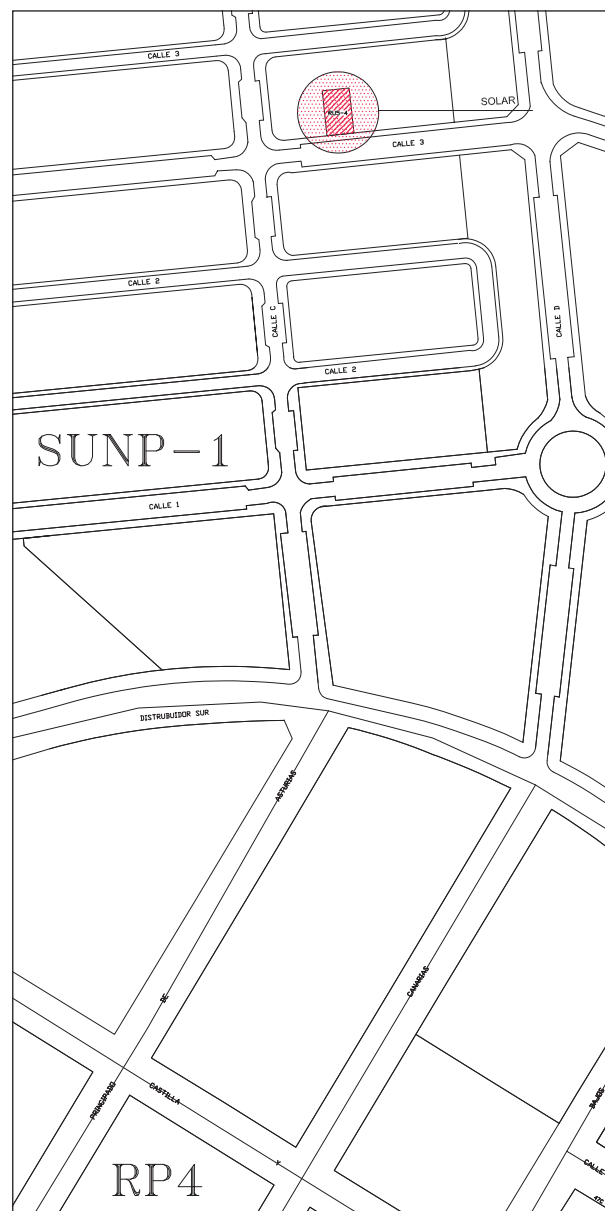


Figura 1. Situación de la parcela en el casco urbano de Jaén (E: 1/2000).

## DESCRIPCIÓN Y JUSTIFICACIÓN DE LA ACTUACIÓN

El proyecto "Actuación arqueológica preventiva en la parcela RU5-4 D del SUNP-1 de Jaén, 2005" tenía como objetivo principal el conocimiento y documentación del estrato subyacente y de la arquitectura preexistente hasta el nivel geológico para poder valorar concesión de la licencia municipal de obras de construcción. El propietario de la parcela estaba obligado a la realización de la intervención arqueológica e informe, previos a la concesión de la citada

licencia, por las Instrucciones Particulares de la Zona Arqueológica de Marroquíes Bajos, área en la que se encuentra las parcelas objeto de este estudio arqueológico (Orden 22 de octubre de 2003 de la Consejería de Cultura por la que se resuelve inscribir el yacimiento de Marroquíes Bajos de Jaén con carácter específico en el Catálogo General del Patrimonio Histórico Andaluz, con la categoría de Zona Arqueológica).

Además, con este proyecto de actuación arqueológica, intentábamos esencialmente la consecución de los siguientes objetivos:

- 1º Caracterización de la secuencia cronológico-cultural del sustrato arqueológico existente en el área de la intervención.
- 2º Documentación de los indicios constructivos y del registro material arqueológico que pueda conservarse.
- 3º Determinación de la funcionalidad y articulación de las posibles estructuras subyacentes.
- 4º El análisis y estudio, y en su caso recuperación, de nuevas áreas arqueológicas que se sumen a las existentes para el mejor y mayor conocimiento de la zona arqueológica de Marroquíes Bajos. Avances en los estudios que revertirán en una mayor protección, conservación y difusión del Patrimonio de Jaén.

La actuación arqueológica se ha ordenado en un proceso de intervención con tres fases, atendiendo a las especificaciones de la Delegación Provincial de la Consejería de Cultura de la Junta de Andalucía. Con anterioridad al inicio de los trabajos arqueológicos se ha procedido a la limpieza de las dos parcelas con medios mecánicos y vigilancia del director de la actuación, para eliminar los vertidos de escombros de las obras de la red viaria y de las parcelas aledañas, ya construidas.

En la primera fase se ha actuado en el 20% de la superficie, hasta su nivel geológico, mediante dos sondeos estratigráficos o áreas arqueológicas de 6x4 m., cubriendo un total de 48 m<sup>2</sup>. de los 240 m<sup>2</sup>. que tiene el solar o parcela RU5-4 (Plano 3).

En una segunda fase del proceso se ha realizado la excavación sistemática de la totalidad de la parcela con metodología arqueológica hasta el nivel geológico, realizando los destierros con medios mecánicos, usando cazo de limpieza, debido a que los resultados arqueológicos de los sondeos han sido negativos.

La tercera fase planteada en el proyecto de actuación no se llevó a cabo ante la falta de estructuras arqueológicas subterráneas en el solar.

El tipo de planteamiento que se ha adoptado para esta actuación arqueológica ha tenido como finalidad la consecución de los objetivos anteriormente propuestos. Se han establecido dos ejes de coordenadas cartesianas a lo largo de los cuales se han establecido las áreas de excavación. Se han recogido profundidades relativas en base a un punto "0", para facilitar la rapidez del registro arqueológico en el solar, que se ha situado en la parte más alta del solar. En este caso en el punto definido como "A" en la figura 2.

La ausencia de registros arqueológicos en el proceso de los trabajos de excavación arqueológica determinaron la nula necesidad de documentación arqueológica, que se redujo a la documentación fotográfica con película en color de 400 ASA, el dibujo planimétrico a escala 1/20 y la redacción de un corto diario de excavación.

## DEFINICIÓN Y JUSTIFICACIÓN DE LAS FASES

El área en la que se encuentran las parcelas objeto de este estudio forma parte de la zona arqueológica de Marroquíes Bajos. Las parcelas están al exterior del quinto cinturón de fortificación del poblado semisubterráneo de la Edad del Cobre/Bronce, el cual queda al sur de esta zona a unos 100 metros. En la zona del solar, en varias actuaciones realizadas por este técnico, los resultados arqueológicos han sido nulos. Seguramente por encontrarse ya fuera de la zona ocupada por el poblado prehistórico y por el grado de arrasamiento que ha sufrido la zona, debido a las labores agrícolas.

Con estos precedentes la posibilidad de documentar restos arqueológicos en las parcela RU5-4 era prácticamente nula. Los resultados arqueológicos de la actuación en la parcela se ha caracterizado por la escasa potencia de los sondeos, que ha rondado 20 cms. de media, y el nulo interés de sus resultados arqueológicos. La labor en las dos áreas arqueológicas se ha convertido en la excavación de una alzada de niveles recientes producto de las obras cercanas y de las labores agrícolas desarrolladas en los últimos cien años, para concluir con la limpieza del nivel geológico, que en esta zona son arcillas margo-calizas. En la actuación hemos definido un sólo período de ocupación, el contemporáneo.

En la actuación arqueológica en la parcela RU5-4 del SUNP-1 de Jaén no se han definido niveles estructurales por la falta de cualquier resto de este tipo.

Los procesos deposicionales que dieron forma al nivel excavado fueron en su mayor parte producto de la acumulación continuada y por los trabajos agrarios desarrollados en estas parcelas en las últimas décadas.

## NOTAS

1. *Coordenadas U.T.M. del punto "A" establecido en el plano 2. La altitud aproximada sobre el nivel del mar se ha obtenido del Mapa Topográfico de Jaén del Excmo. Ayunt. de Jaén, escala 1:5.000.*

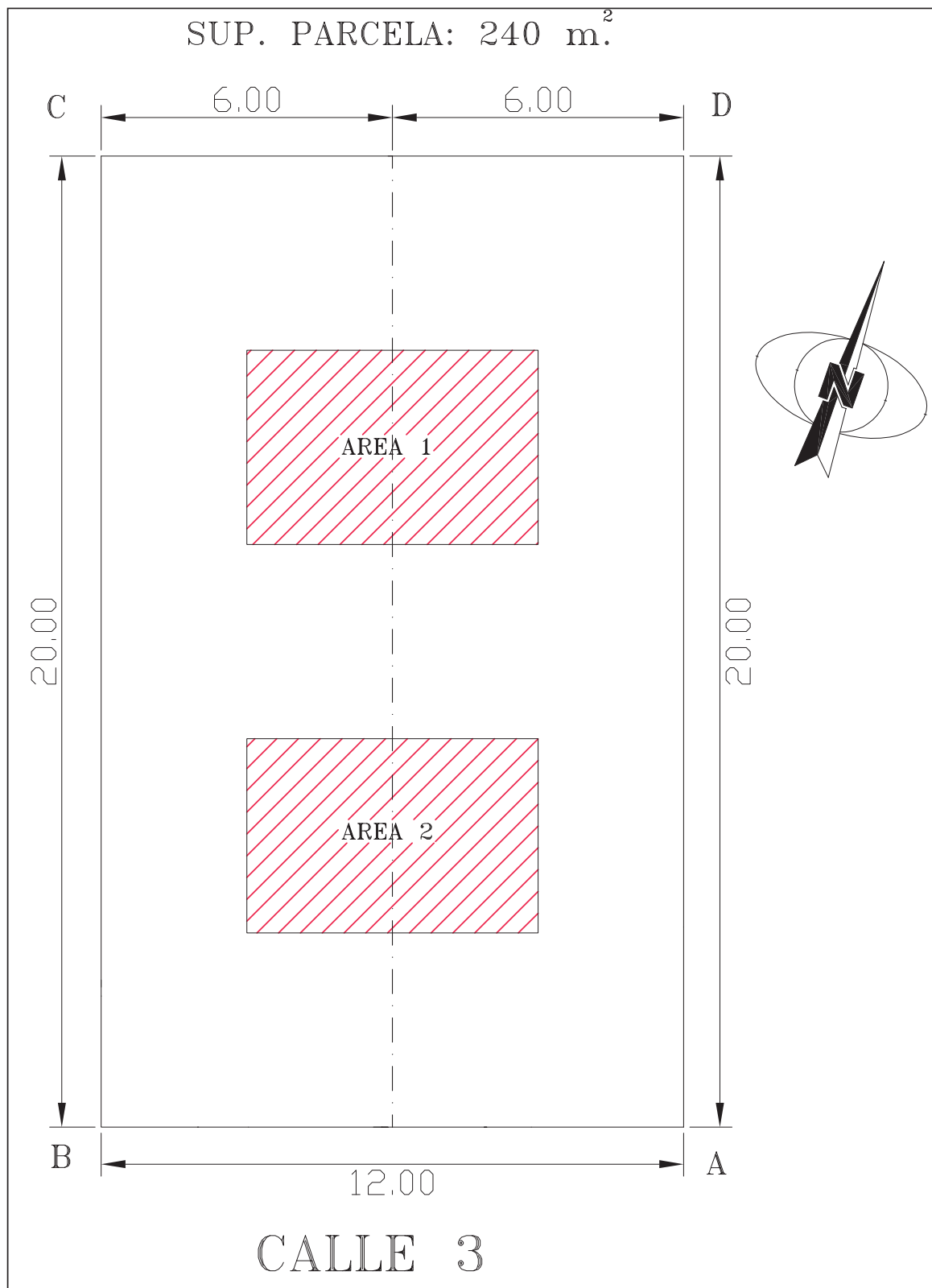


Figura 2. Planteamiento de las áreas arqueológicas (E: 1/100).

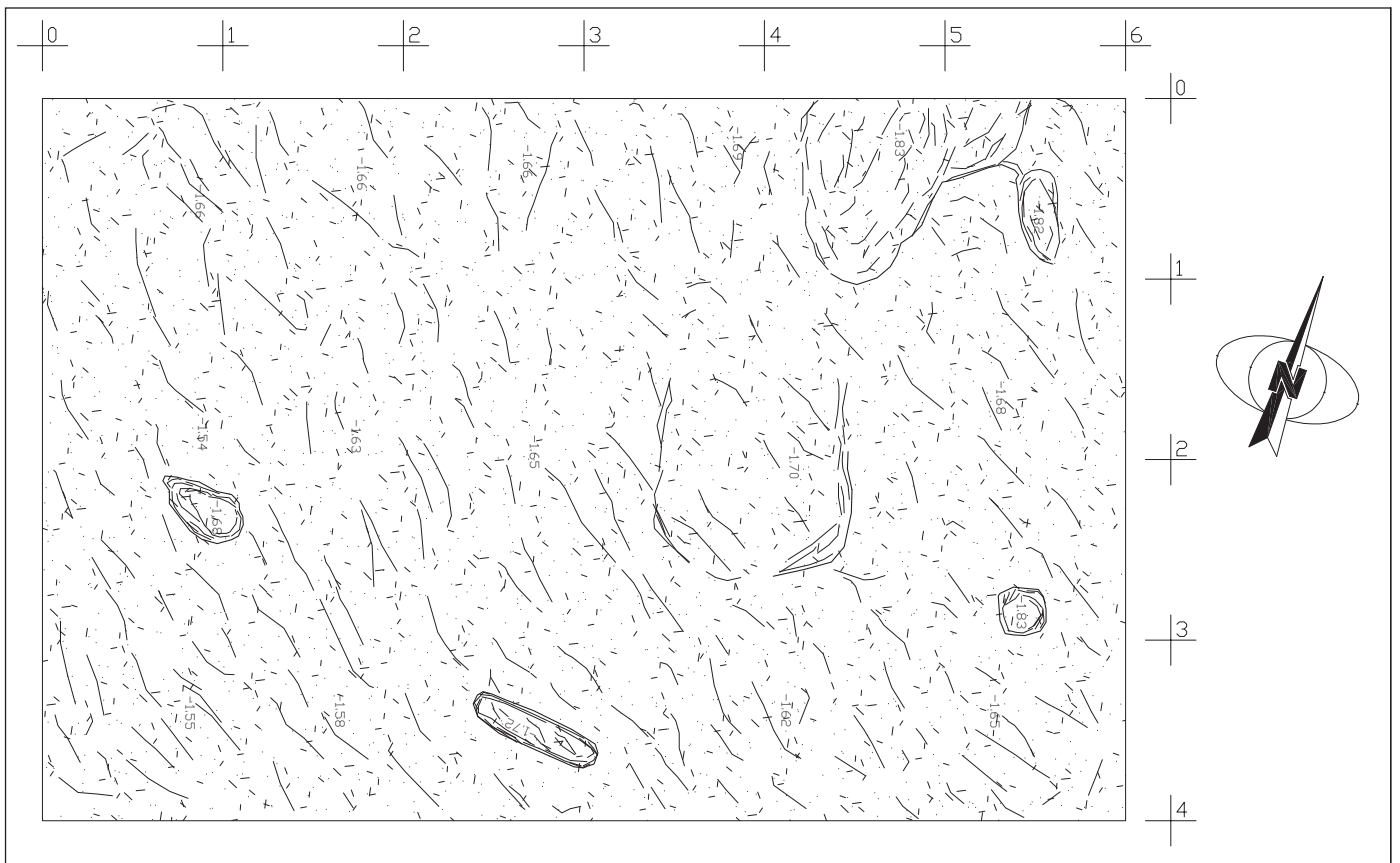


Figura 3. Planta final del área 1 (E: 1/30).

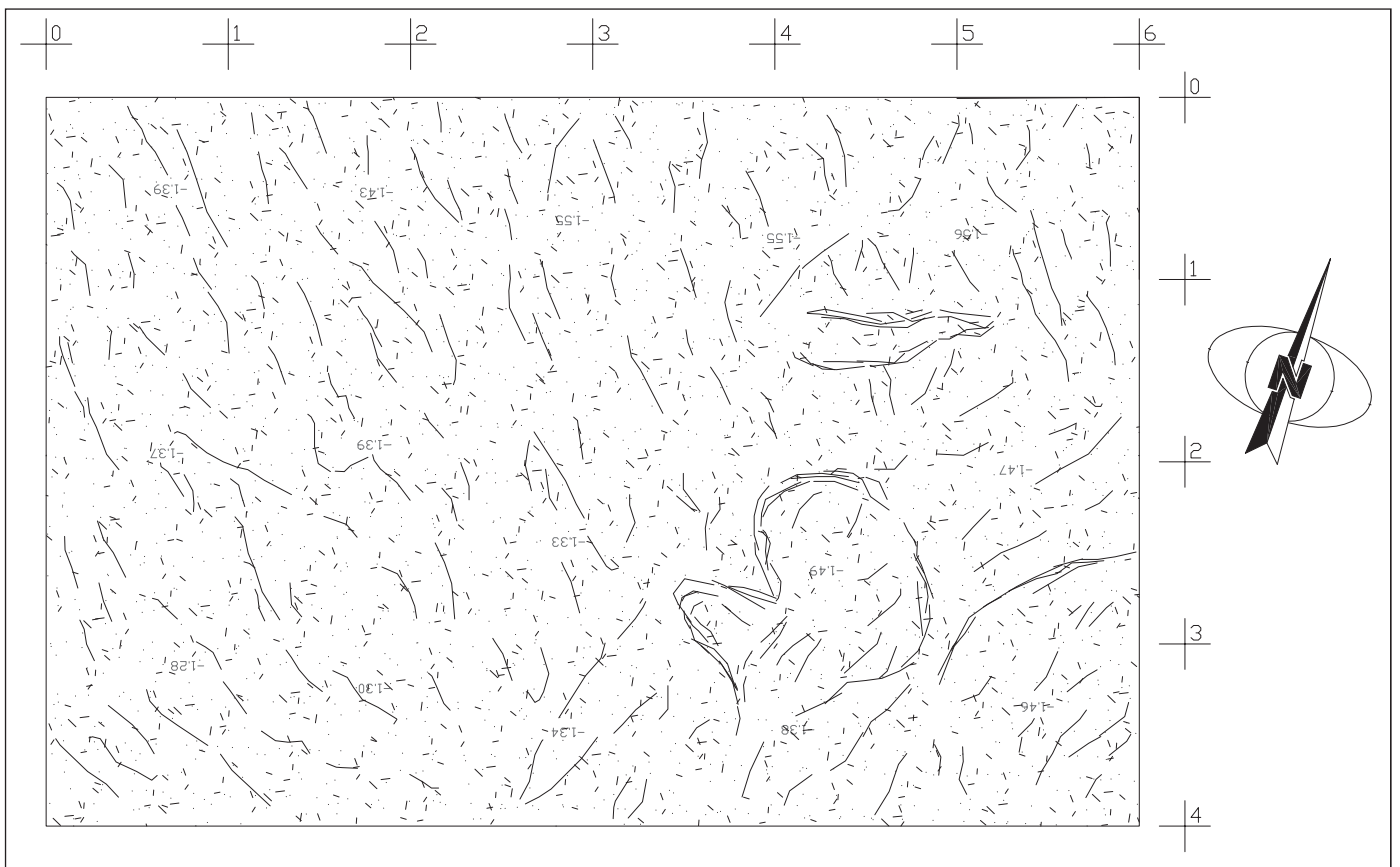


Figura 4. Planta final del área 2 (E: 1/30).

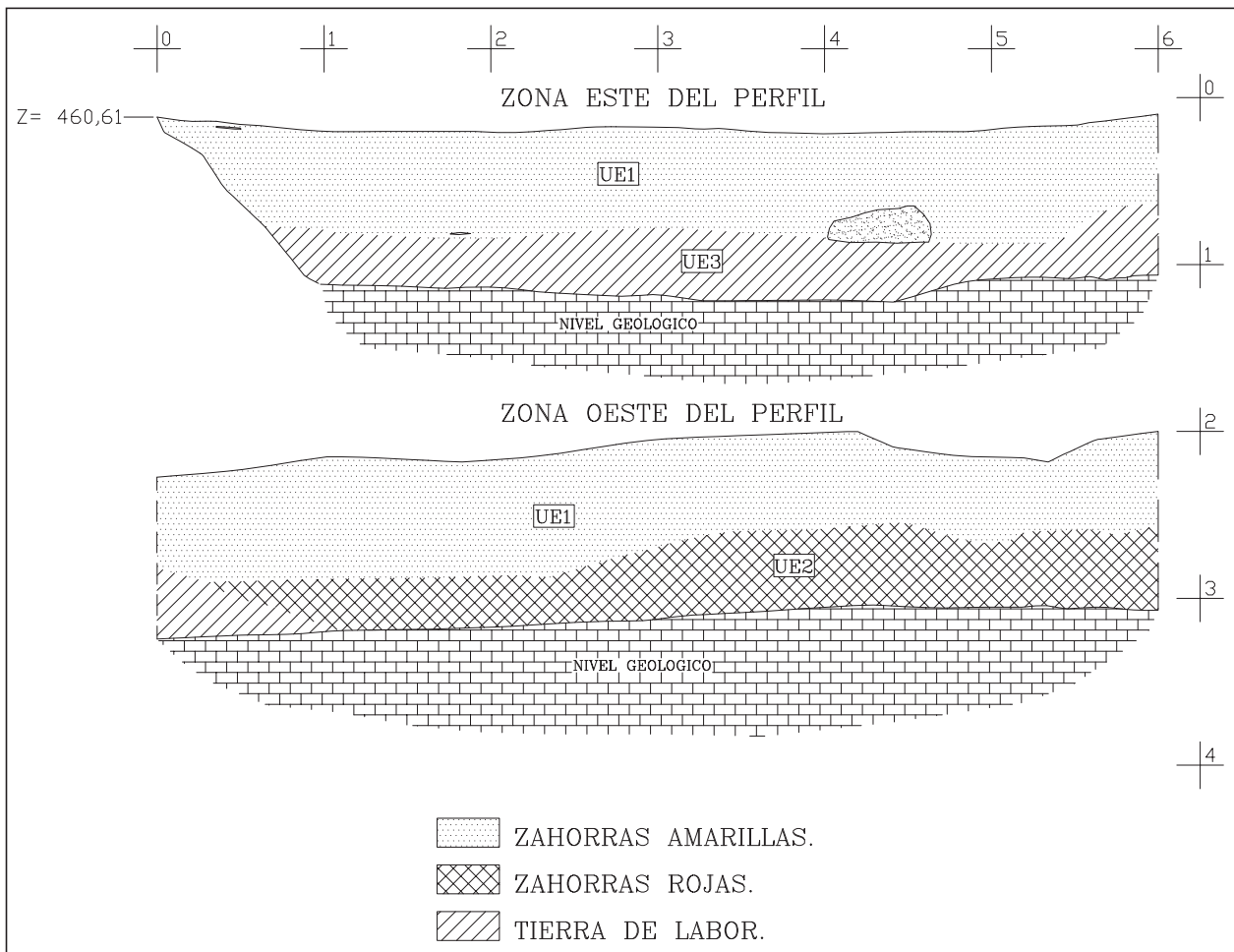


Figura 5. Perfil general sur del solar (E: 1/30).



Lámina I. Planta final del área arqueológica 1.



Lámina II. Planta final del área arqueológica 2.





*Lámina III.* Perfil general sur del solar.



*Lámina IV.* Planta final del solar.