

ANUARIO  
ARQUEOLÓGICO DE  
ANDALUCÍA

**Jaén**  
**2006**



JUNTA DE ANDALUCÍA  
CONSEJERÍA DE CULTURA

## ANUARIO ARQUEOLÓGICO DE ANDALUCÍA 2006

### **Consejero de Cultura**

Paulino Plata Cánovas

### **Viceconsejera de Cultura**

Dolores Carmen Fernández Carmona

### **Secretario General de Políticas Culturales**

Bartolomé Ruiz González

### **Directora General de Bienes Culturales**

Margarita Sánchez Romero

### **Director Gerente del Instituto Andaluz de las Artes y las Letras**

Luis Miguel Jiménez Gómez

### **Jefa de Servicio de Investigación y Difusión del Patrimonio Histórico**

Sandra Rodríguez de Guzmán Sánchez

### **Jefa de Departamento de Autorización de Actividades Arqueológicas**

Raquel Crespo Maza

### **Jefe de Departamento de Difusión**

Bosco Gallardo Quirós

### **Jefa de Departamento de Investigación**

Carmen Pizarro Moreno

### **Coordinador del Anuario Arqueológico de Andalucía**

Manuel Casado Ariza

© de la edición: JUNTA DE ANDALUCÍA. Consejería de Cultura

© de los textos y fotos: sus autores

Impresión: Albantacreativos S.L.

ISSN: 2171-2174

Depósito Legal: SE-8483-2010

# INTERVENCIÓN ARQUEOLÓGICA PREVENTIVA, CONTROL DE LOS MOVIMIENTOS DE TIERRA EN LA ZONA ARQUEOLÓGICA DE MARROQUÍES BAJOS, PARCELA 13 12C, JAÉN

M<sup>a</sup> GEMA LOZANO OCAÑA

**Resumen:** Se trata de una intervención desarrollada en el SUNP-1 en la parcela 13 12C, de la ZONA ARQUEOLÓGICA DE MARROQUÍES BAJOS de Jaén, cuya intención era la construcción de una vivienda unifamiliar.

**Abstract:** It is a question 13 as an intervention developed in the SUNP-1 in the plot 12C, of the ZONE ARQUEOLÓGICA OF LOW MOROCCANS of Jaen, which intention was the construction of an one-family housing.

El solar objeto de este artículo, se localiza en la ciudad de Jaén, en la ZONA ARQUEOLÓGICA DE MARROQUÍES BAJOS. La elección de esta parcela se debe a la intención de construir una vivienda unifamiliar, de 120 m<sup>2</sup>. (Fig. 1)

La configuración del solar superficie de ciento veinte metros cuadrados (120m<sup>2</sup>). Su planta es de forma rectangular con un frente de fachada de seis metros y un fondo de veinte metros. El tipo de cimentación proyectada se realizará mediante zapatas, zunchos de atado y vigas riostras realizadas con hormigón armado, con una cota inferior máxima de 3m.

En función de ello se planteo la realización de una actividad arqueológica que obligaba a realizar remociones del subsuelo con el fin de documentar los posibles restos arqueológicos existentes en dicho solar.

El planteamiento de la intervención incluía dos fases:

- a. 1ª Fase.- Retirada con medios mecánicos de los escombros del solar procedentes de las edificaciones vecinas y de la construcción del acerado.
- b. La segunda fase de destierro de la parcela. Seguimiento de los movimientos de tierra con medios mecánicos y su posterior vallado perimetral.

## FASE I

Retirada con medios mecánicos de los aportes del solar. Para ello se utilizó se utilizó una maquina retrogiratoria con cazo grande para retirar una gran acumulación de escombros que se concentraba en la zona más al norte del solar. (Lam. 1 y 2)

La mayor parte del escombros acumulado, procede de las edificaciones vecinas y de la construcción del acerado. Observamos que mientras en la zona mas al norte, este nivel de escombros estaba depositado casi a ras de la calle, en sus lados sur, este y oeste, no existen apenas estos niveles de escombros, debido a varias actuaciones arqueológicas previas llevadas a cabo en los solares colindantes. El terreno había sido nivelado para la utilización de la maquinaria pesada en las distintas zonas y este hecho parece ser la causa de la ausencia de estratigrafía en los lados sur, este y oeste.

## FASE II

En la zona colindante al vial, es donde se ha llevado a cabo un mayor destierro. Se ha retirado aproximadamente un metro veinte de zahorra (UEN 2), aporte de tierra que se empleó para ataludar el terreno cuando se construyeron los mencionados viales y aceras.

Tras rebajar este gran paquete de zahorra, se documentó una unidad sedimentaria de tonalidad grisácea (UEN 3), de la que tan sólo fue necesario rebajar unos cincuenta centímetros para llegar al nivel necesario para la cimentación de la vivienda.

El material cerámico es escaso, documentándose tan sólo algunos pequeños fragmentos de cerámica vidriada y de cerámica común, por el contrario el material constructivo es bastante más numeroso, perteneciendo en su totalidad a los trabajos de construcción tanto del acerado como de las viviendas colindantes.

Una vez finalizada la intervención se procedió a realizar el vallado perimetral del solar, para lo que se utilizó una valla modular móvil con bases de hormigón. (Lam. 3) (Fig. 2 y 3)

## RESULTADOS

En la Zona Arqueológica de Marroquíes Bajos, ubicada en el extremo Norte de la ciudad de Jaén, se han reconocido una serie de periodos culturales que se extienden desde el tercer milenio a.n.e. hasta la actualidad (Zafra et al, 1999 y 2003) (Lam. 4 y 5)

La trascendencia histórica y científica de este asentamiento está aún por valorar en su justa medida. Nos encontramos en una fase de la investigación caracterizada por el continuo aporte de documentación y nuevos conocimientos que, en un futuro inmediato, tenderán a ser integrados, interpretados y valorados mediante proyectos de investigación que encontrarán en los hitos conservados y las zonas destinadas a su exposición y difusión, el apoyo necesario para la construcción de cualquier tipo de discurso histórico. Será entonces cuando se produzca la necesaria amortización de los conocimientos aportados por más de ocho años de excavación intensiva (hasta el momento) y una retroalimentación colectiva de los recursos económicos invertidos por distintos agentes sociales.

El material documentado en los trabajos arqueológicos de movimiento de tierra llevados a cabo en dicho solar han dado en todo momento una cronología contemporánea, y como hemos mencionado anteriormente asociados a la vivienda preexistente.

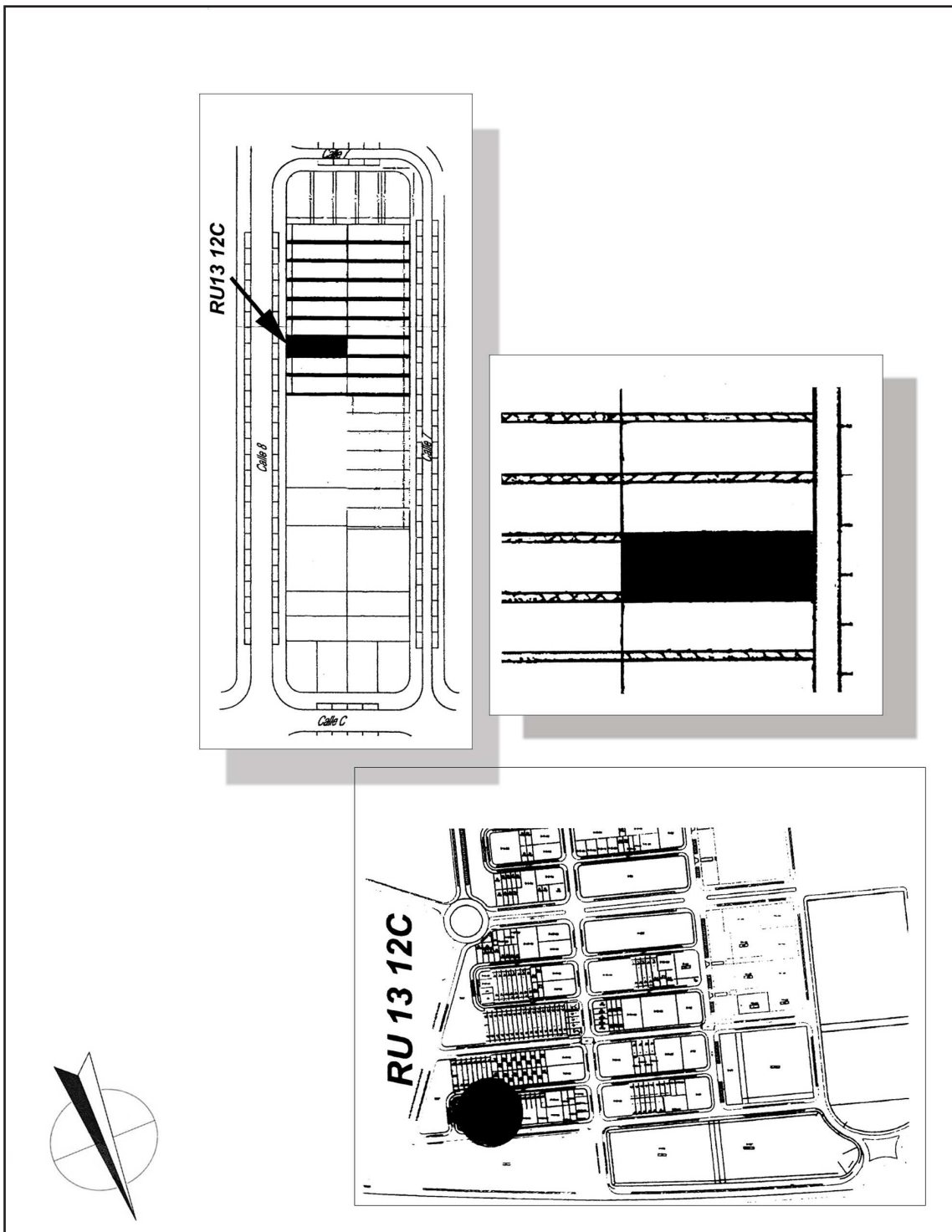


Fig. 1.- Plano de situación. Escala 1 : 500.

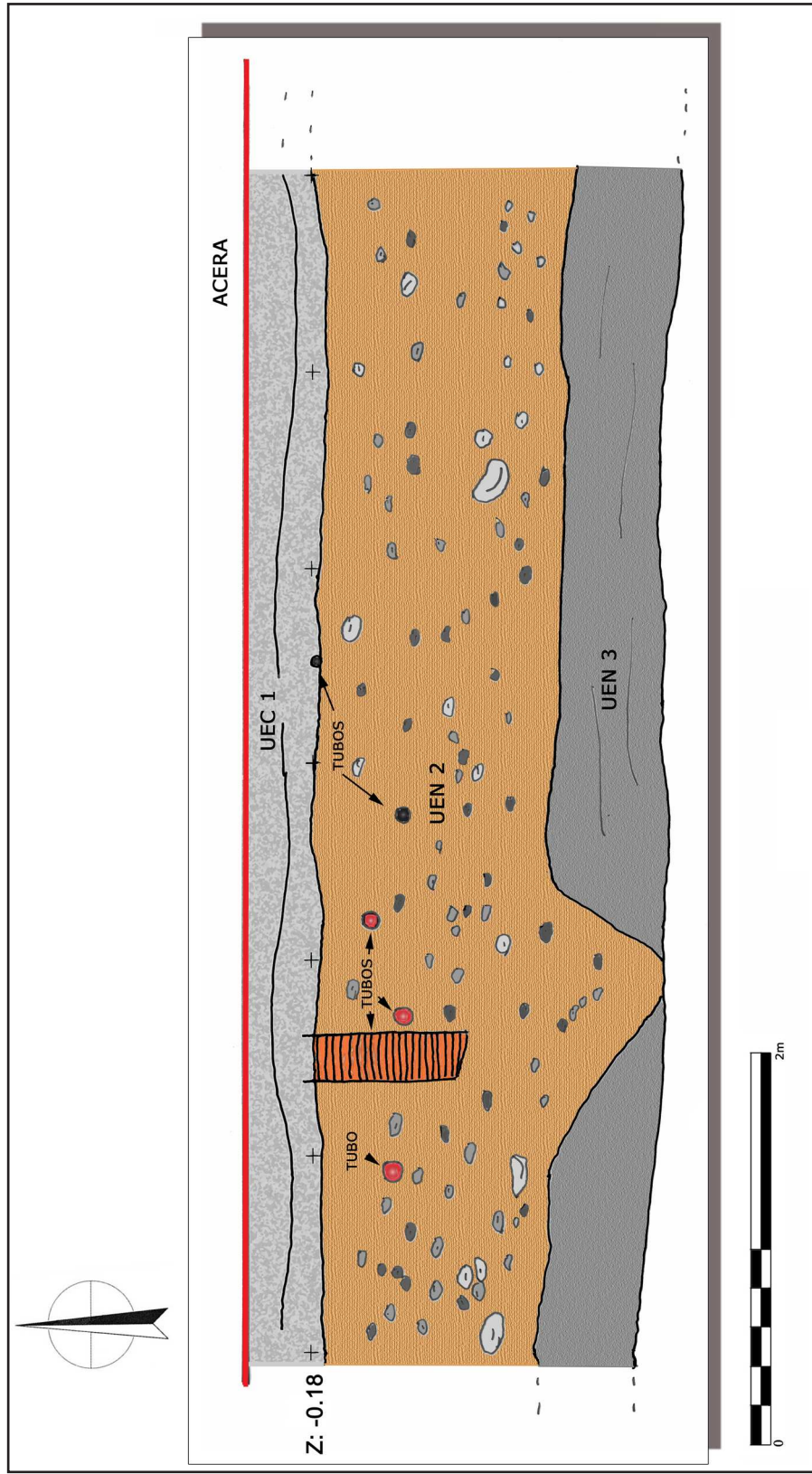


Fig. 2.- Perfil Norte del sondeo.

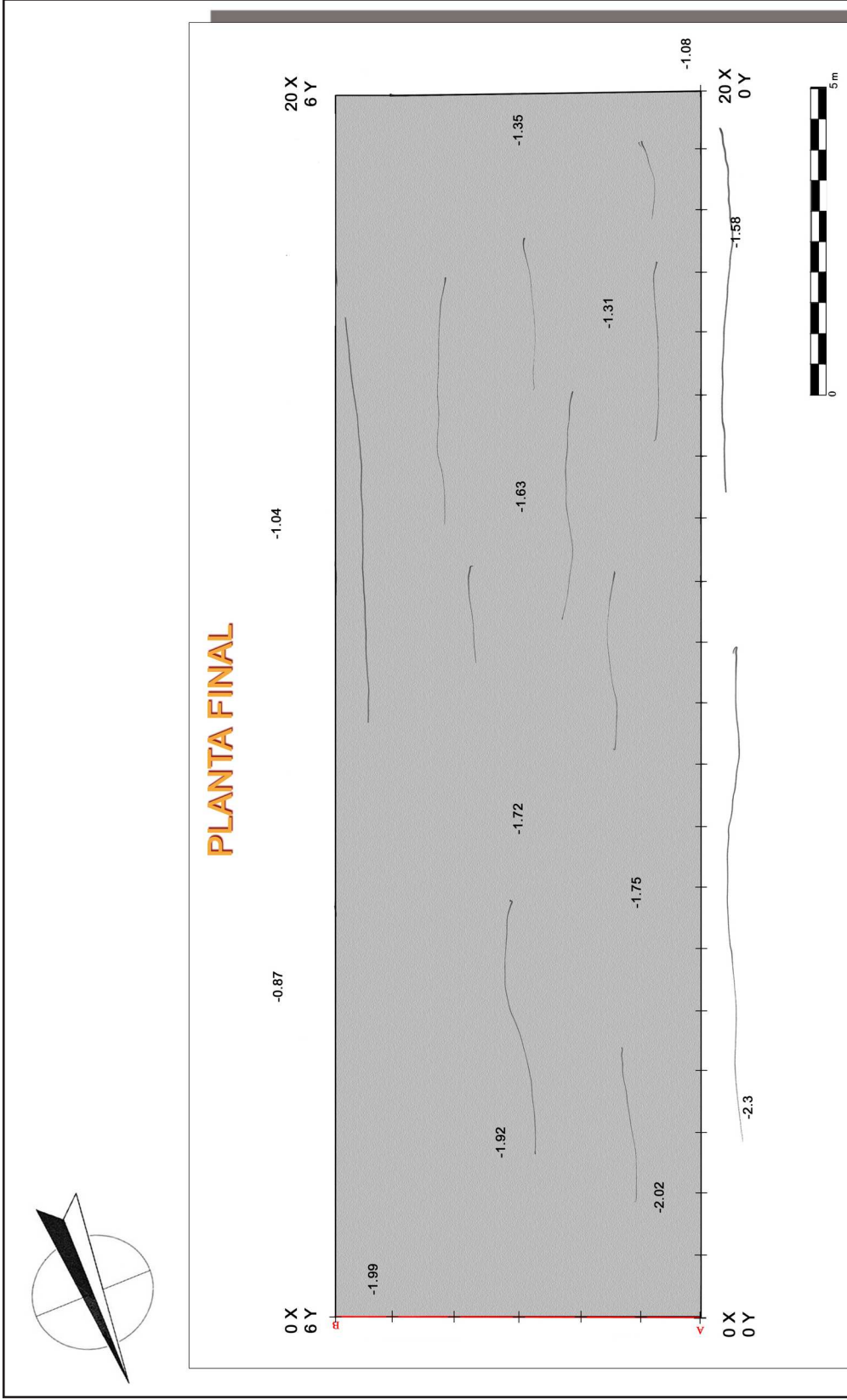


Fig. 3.- Planta final.



Lámina I.- Vista del estado previo del solar





Lámina II.- Detalle del destierro.



Lámina III.- Vista del perfil norte.

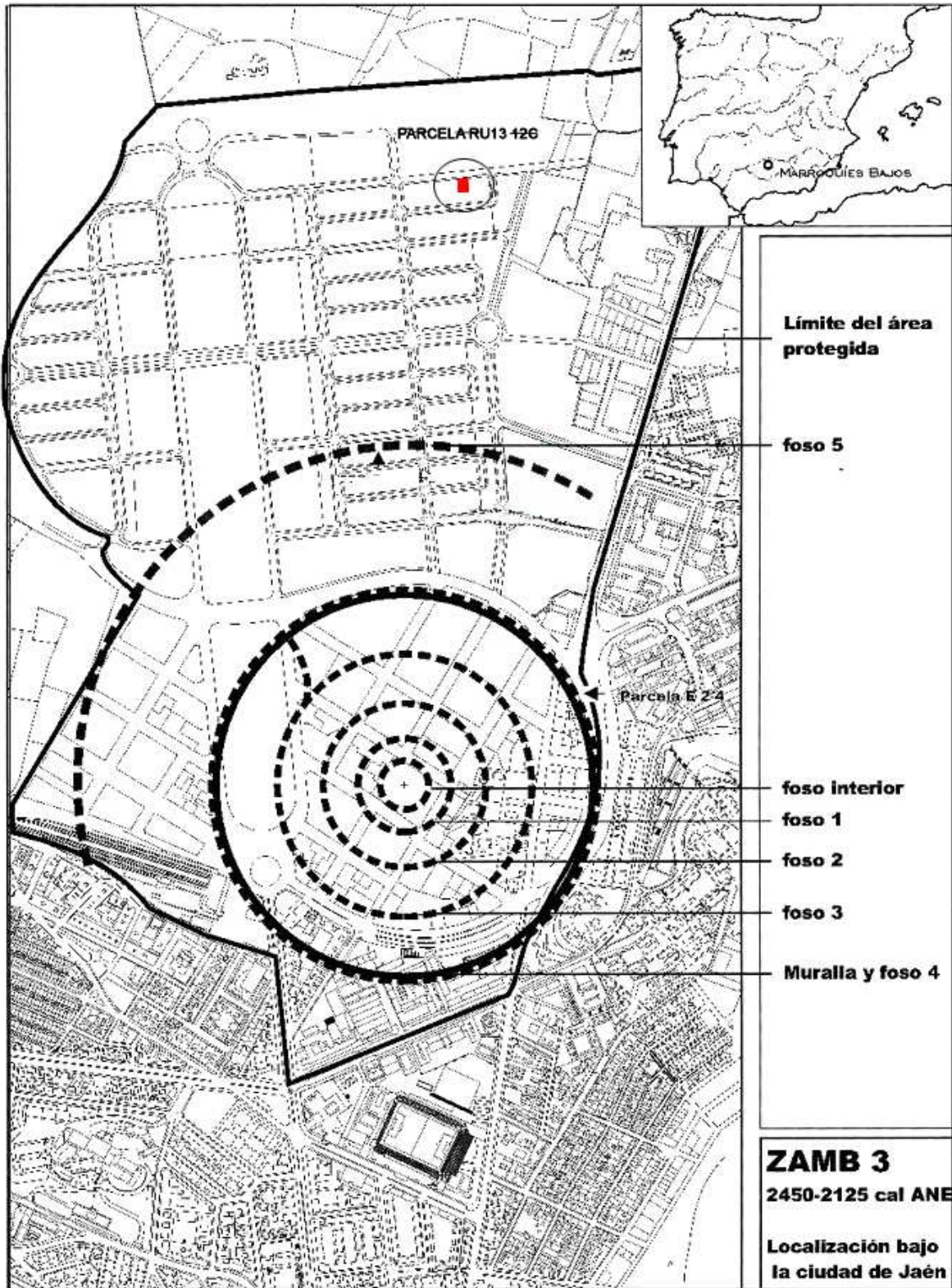


Lámina IV.- Detalle del sistema de fosos de marroquíes Bajos



Lámina V.-Vista general de Marroquíes Bajos.