

ANUARIO
ARQUEOLÓGICO DE
ANDALUCÍA

Jaén
2006



JUNTA DE ANDALUCÍA
CONSEJERÍA DE CULTURA

ANUARIO ARQUEOLÓGICO DE ANDALUCÍA 2006

Consejero de Cultura

Paulino Plata Cánovas

Viceconsejera de Cultura

Dolores Carmen Fernández Carmona

Secretario General de Políticas Culturales

Bartolomé Ruiz González

Directora General de Bienes Culturales

Margarita Sánchez Romero

Director Gerente del Instituto Andaluz de las Artes y las Letras

Luis Miguel Jiménez Gómez

Jefa de Servicio de Investigación y Difusión del Patrimonio Histórico

Sandra Rodríguez de Guzmán Sánchez

Jefa de Departamento de Autorización de Actividades Arqueológicas

Raquel Crespo Maza

Jefe de Departamento de Difusión

Bosco Gallardo Quirós

Jefa de Departamento de Investigación

Carmen Pizarro Moreno

Coordinador del Anuario Arqueológico de Andalucía

Manuel Casado Ariza

© de la edición: JUNTA DE ANDALUCÍA. Consejería de Cultura

© de los textos y fotos: sus autores

Impresión: Albantacreativos S.L.

ISSN: 2171-2174

Depósito Legal: SE-8483-2010

INTERVENCIÓN ARQUEOLÓGICA PREVENTIVA DE LA PARCELA DOC – 1 DEL SUNP – 1. ZONA ARQUEOLÓGICA MARROQUÍES BAJOS, JAÉN.

BEATRIZ SÁNCHEZ JUSTICIA Y VANESA PORTERO FERNÁNDEZ

Resumen: Se exponen los resultados de esta intervención arqueológica, cuya característica principal ha sido la presencia de un arroyo, conocido como Arroyo B, así como restos de un cortijo adscrito a los s. XVII – XVIII d.n.e.

Abstract: We describe the results of archaeological intervention, whose main characteristic was the presence of a stream, known as Arroyo B, and the remains of a farmhouse attached to the s. XVII – XVIII a.n.e.

LOCALIZACIÓN Y PLANTEAMIENTO DE LA INTERVENCIÓN

La parcela DOC – 1 se localiza en la Zona Arqueológica de Marroquíes Bajos de Jaén, concretamente en el SUNP – 1. Gran parte de estos terrenos ya fueron excavados en el año 2002², por lo que la zona de la parcela a intervenir se localiza en la esquina este y posee forma rectangular. Linda al norte con naves industriales, al sur con el propio C. P Cándido Nogales; al este con la carretera Bailén Motril y al oeste con la calle Juan Eslava Galán. Ocupa una superficie total de 5.194 m². El solar está destinado a la construcción de un Instituto de Educación Secundaria.

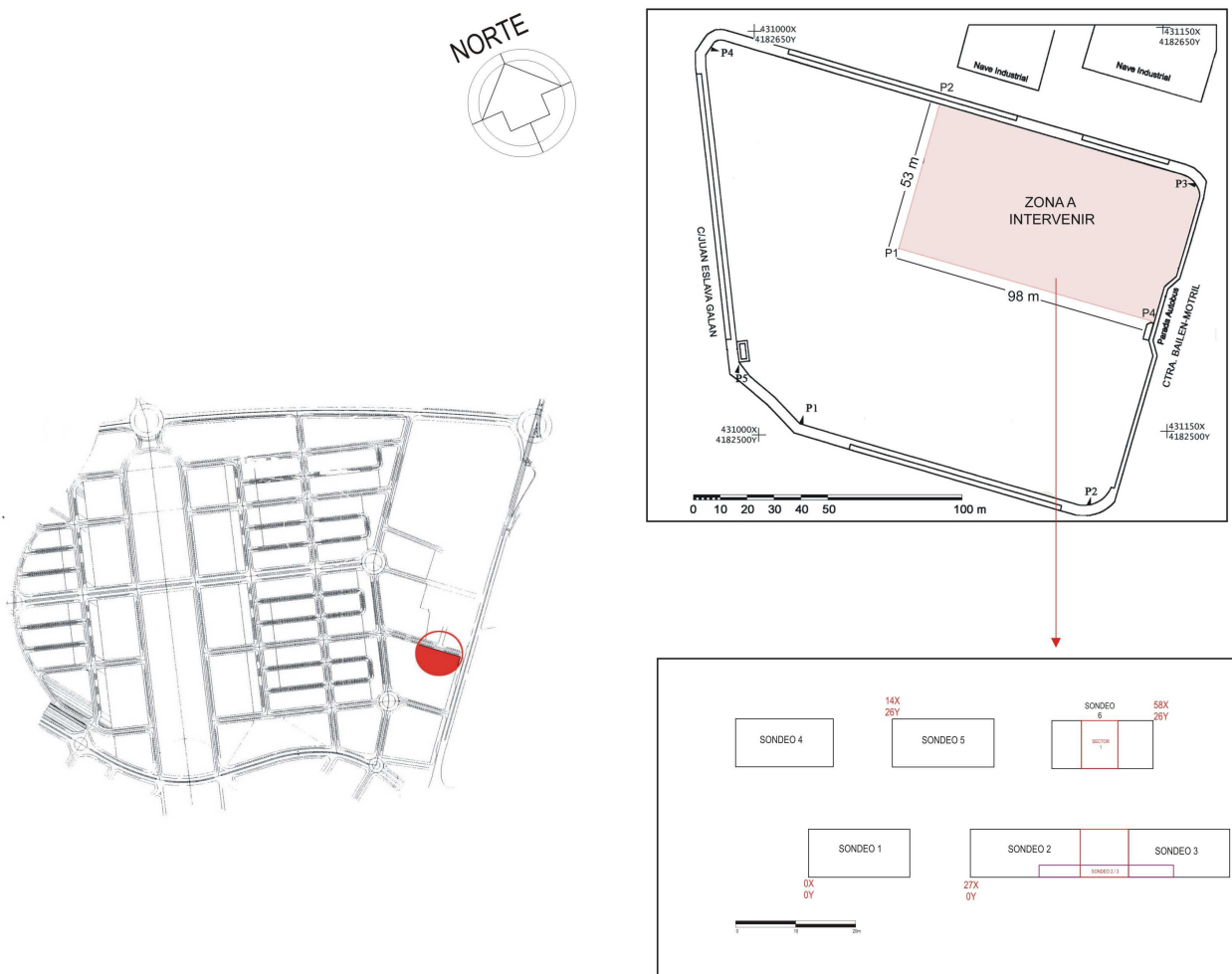


fig. 1. Localización, planta acotada del solar y planteamiento de la intervención.

Para la realización de la intervención arqueológica, se plantean un total de 6 sondeos distribuidos en ejes paralelos. Cinco de ellos poseen unas dimensiones de 8 x 17 metros y el sondeo nº 2 es algo mayor, concretamente de 8 x 19 metros (Fig. 1).

DEFINICIÓN DE LAS FASES DOCUMENTADAS

La parcela DOC - 1, se localiza al exterior de la Macro-Aldea Prehistórica de Marroquíes Bajos, a unos 50 metros, en dirección norte, del quinto anillo de fortificación, foso que precisamente, fue documentado en estos terrenos en el año 2002 (Fig. 2).

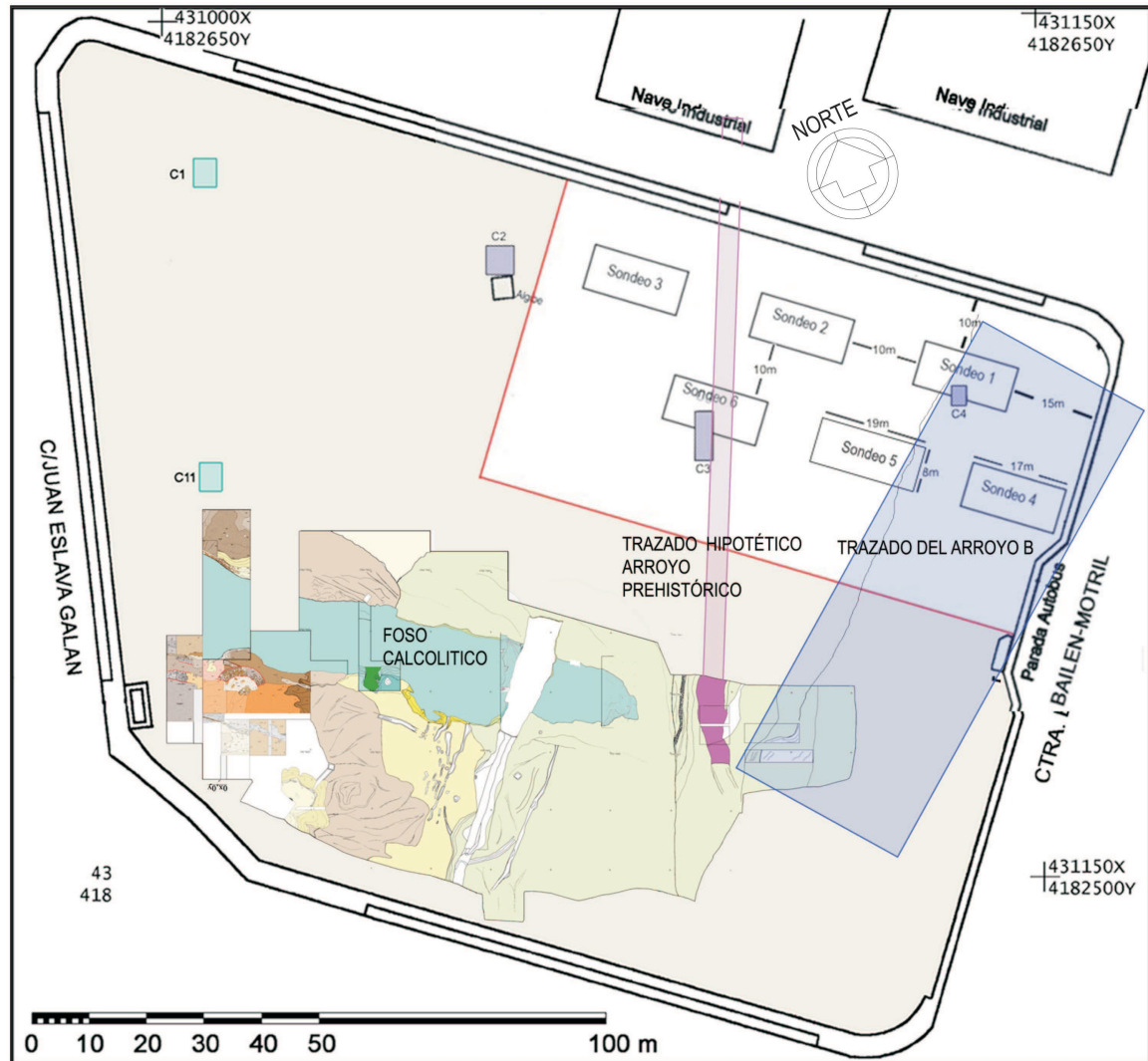


fig. 2. Localización y delimitación de los restos documentados en la campaña de 2002. Plano base ⁱⁱ

En los trabajos de Intervención arqueológica en la parte de la parcela que nos ocupa, se ha detectado la presencia de 9 Complejos Estructurales, los cuales se han adscrito a diversas Fases Históricas, entre las que destaca, fundamentalmente una, la Moderna

(s. XVII - XVIII d.n.e.), - ZAMB 16/17, por tratarse de la Fase a la que pertenecen mayor número de estructuras o estratos. De este modo, se han establecido un total de 5 Fases concretas históricas:

1.- COBRE FINAL - BRONCE ANTIGUO / BRONCE PLENO (ZAMB 4/5).

Hasta donde ahora es sabido, desde el abandono del asentamiento Calcolítico en Marroquíes Bajos, sólo se produjo una ocupación parcial y esporádica en determinados momentos de la Edad del Bronce, que desde luego, nunca tuvo el carácter intenso y organizado anterior.

A esta fase se adscribe un único Complejo Estructural, al que se ha denominado CE 2. Se localiza en la esquina SW del sondeo 4 y se trata de una zanja excavada en la base geológica del tipo "canal", cuya funcionalidad estaría relacionada con la conducción de agua, ya que, además de estar relleno de un pequeño nivel de arrastre, en el centro de la estructura existe un rebaje o "poceta", cuya función estaría relacionada con el estancamiento de agua.



lám I. Sondeo 4. Complejo Estructural 2.

2.- ANDALUSÍ ALMOHADE (ZAM 14)

A esta Fase fechada en torno al s. XII - XIII d.n.e., pertenece un único nivel de arrollada, localizado en el Sondeo 6 Sector 1 Espacio C. Este nivel de arrollada pertenece al conocido como **Arroyo B** y que será desarrollado en el apartado siguiente.

3.- CASTELLANA (ZAMB 15)

A esta tercera Fase se adscriben también niveles del Arroyo B.

4.- FASE MODERNA (ZAMB 16/17)


A la Fase Moderna es a la fase a la que se adscriben mayor número de Estructuras y Complejos Estructurales. Concretamente nos referimos a parte de un patio de un cortijo (CE 3) y se localiza en los sondeos 2 y 3. Está formado por un pavimento de cantos colocados entre el espacio resultante de colocar, también con piedra, una serie de líneas maestras.



lám. II. Detalle del CE 3 (ZAM 17).

La estructura documentada estaría formada por un espacio que se ha delimitado por tres muros (E 1, E 2 y E 4), estando casi la totalidad de este espacio formado por el pavimento de piedra (Lám. II).

Asociado a este Complejo Estructural, encontramos la UEC 5, que se trata de una canalización que se dispone en perpendicular a la Estructura 1. El agua llegaría a esta canalización / desagüe procedente del patio, a través de una estructura del tipo "pileta" rectangular situada al N de la línea maestra perpendicular a la Estructura 1. El agua discurriría por esta línea, tal y como indican las cotas, hacia la pileta, pasando de ésta a la canalización a través de una piedra dispuesta en vertical y con una perforación vertical en la parte central, posiblemente procedente de otra zona, ya que parece tratarse de una quicalera reutilizada, a través de la cual el agua sería evacuada.



lám. III. Detalle del sistema de desagüe del CE 3.

Este cortijo fue construido en parte, sobre el antiguo cauce del Arroyo B, para lo cual fue necesario el aporte de una capa de tierra vegetal sobre la cual asentar los cimientos del mismo.



lám. IV. Sondeo 2/3.- Detalle del perfil en el que se observa cómo se dispone el cortijo sobre el antiguo cauce del Arroyo B.

A la Fase 4 también parece pertenecer la atarjea documentada en el sector 1 del sondeo 6, que posee una morfología semicircular atravesando el sondeo en sentido S – NE. Todos estos elementos parecen adscribirse a ZAMB 17, mientras que los niveles de arrollada modernas del Arroyo B se adscribirían a ZAMB 16.

5.- CONTEMPORÁNEA URBANA (ZAMB 18)

A esta última Fase se han adscrito varios elementos:

- ♦ El Complejo Estructural 1, que se trata de un colector documentado en el sondeo 1 y 4, colector, no entubado que cuando se iniciaron las labores de urbanización de la zona, se tapó a base de escombros y todo tipo de vertidos. Este colector también fue documentado en la campaña de excavación del 2002.
- ♦ Una zanja en cuyo interior existe un tubo de PVC de color naranja y que se trata del sistema de drenaje de las pistas deportivas del Colegio.
- ♦ Aporte de rellenos para explanar los terrenos también en el momento del inicio de la urbanización de los terrenos. A este gran paquete de relleno se ha denominado UEN 2, y tal y como se comentó anteriormente, existen zonas en las que este aporte alcanza los 3 metros de profundidad (Fig. 3)

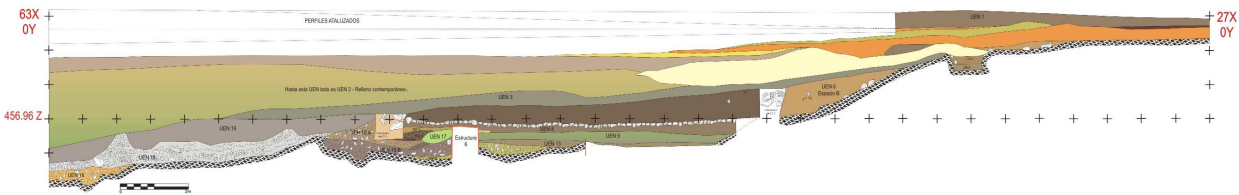


fig. 3. Sondeo 2/3. Sondeo sureste.

Como hemos comentado con anterioridad, el trazado del Arroyo B documentado en estos terrenos, es donde mejor se pueden observar algunas de las distintas fases a las que acabamos de hacer referencia.

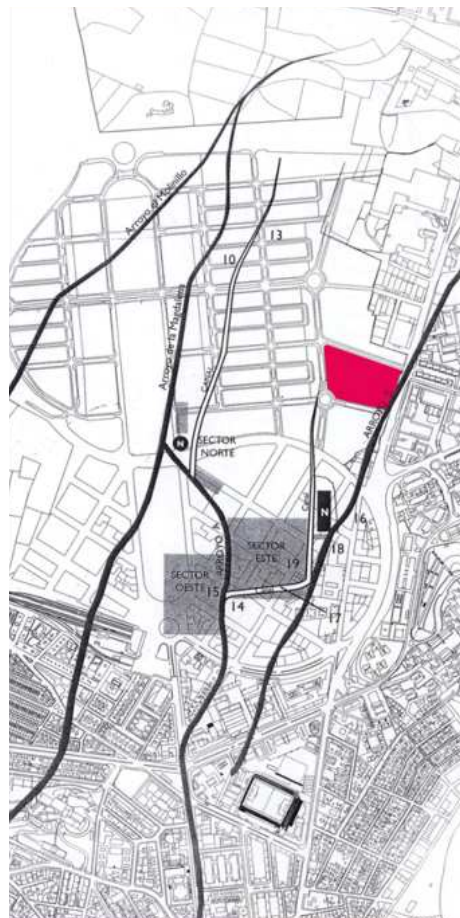


fig. 4. Localización de los distintos arroyos que pasan por la ZAMB. Plano baseⁱⁱⁱ

Tal y como se observa en la figura 4, el denominado Arroyo B atraviesa la zona en dirección SW – NE aproximadamente. Ha sido documentado en numerosas parcelas de la Zona Arqueológica de Marroquíes Bajos, siendo los niveles de arrollada Almohades, los más antiguos documentados. En lo que respecta a la parcela DOC – 1, el Arroyo se documenta tanto en el sondeo 6 sector 1 como en el sondeo 2/3. y en ningún caso, se han documentado las dos márgenes del mismo, ya que el Sondeo 6, se plantea en un punto medio del Arroyo, y en el 2/3, únicamente se documenta la margen izquierda, quedando la derecha, posiblemente bajo la Avenida de Madrid (Fig. 4). En esta zona, el Arroyo, que baja desde la zona alta de la ciudad en dirección SW – NE, parece tener una anchura de 23 metros y una profundidad generalmente escasa, aunque dependerá de la fase o ramal del Arroyo que se trate. Se han documentado 3 fases del Arroyo, siendo éstas, desde la más antigua a la más moderna, las siguientes:

La primera fase se corresponde a época almohade: Este nivel se ha advertido con mayor claridad en el sondeo 6 sector 1, en lo que se ha reconocido como Espacio C. Este ramal está relleno por un nivel de grava, cantos y arena, de potencia de 0.40 metros y cuya cerámica, a pesar de ser de arrastre y erosionada, se advierte la cronología Almohade (ZAMB 14).

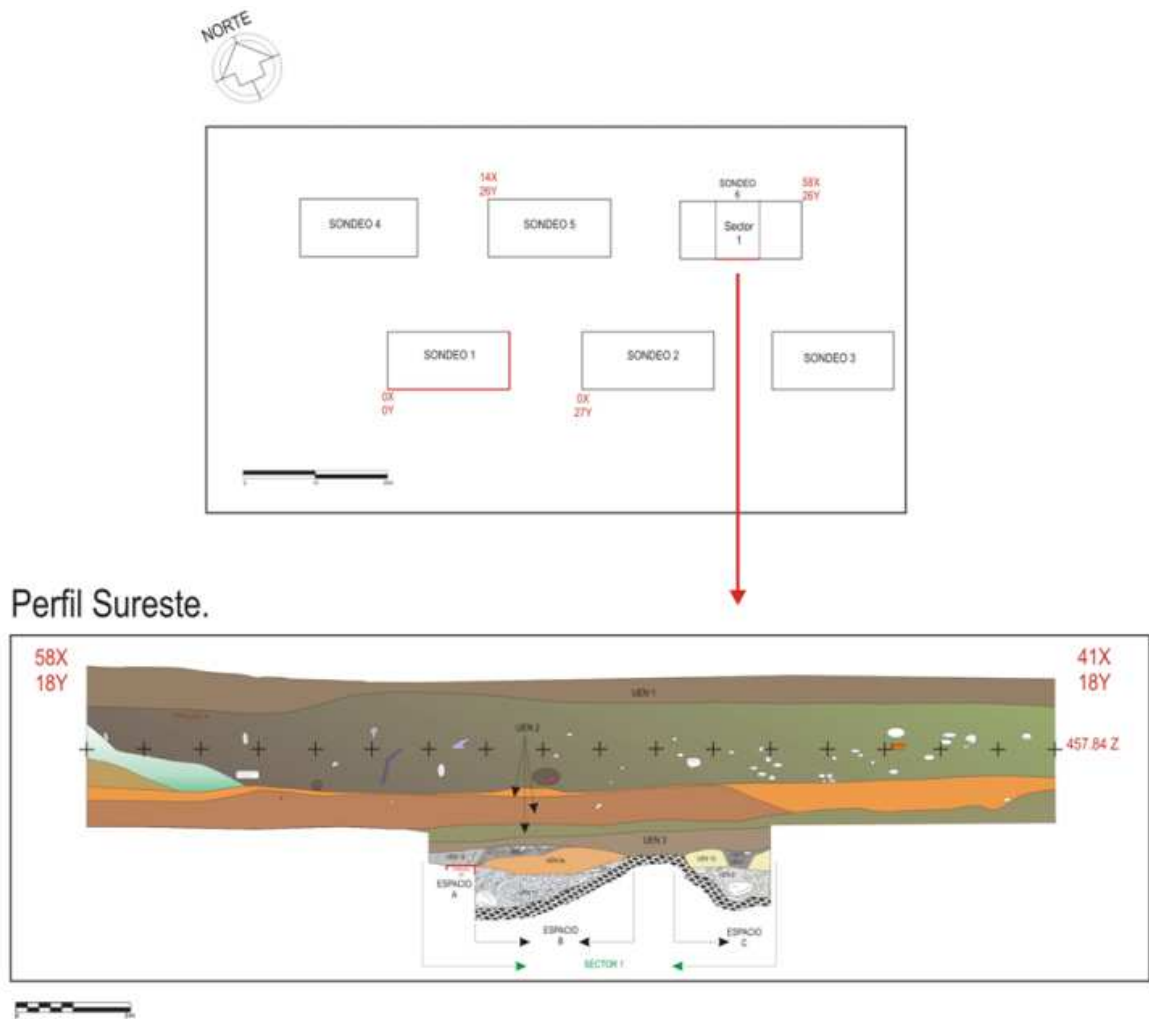


fig. 5. Sondeo 6. Perfil Sureste.

La segunda Fase del Arroyo corresponde a la Cristiana, que se advierte, sobre todo, en el sondeo 2/3 y se trata de una de las fases más interesantes, ya que sobre un pequeño nivel de arrollada cristiana (UEN 10), se lleva a cabo la construcción de un muro realizado en sillarejo irregular y aglutinado y revestido con mortero (Estructura 6) (Lám. V), con la finalidad de encauzar el Arroyo en esta época. Prueba de ello son las unidades sedimentarias UEN 15 A Y B. Con ello, además de encauzarlo, también se lleva a cabo la reducción del tamaño del mismo, ya que con anterioridad a la construcción del muro, el Arroyo ocuparía toda la superficie ocupada por la UEN 10 (Lám. 5 y Fig. 3).



**lám V. Sondeo 2 / 3 Niveles cristianos del Arroyo B.
Detalle de la estructura 6.**

La tercera fase de este Arroyo es la Moderna, la correspondiente a la ZAMB 16. Se caracteriza por ser la más amplia, en lo que al cauce del Arroyo se refiere. A pesar de ello, en algunas zonas, este nivel aparece algo mezclado con materiales de arrastre que parecen pertenecer a la ZAMB 17.

APROXIMACIÓN A LOS PROCESOS DEPOSICIONALES Y POSTDEPOSICIONALES FIJADOS PARA EL ÁMBITO DE LA INTERVENCIÓN Y ESTRUCTURAS

Si por algo se ha caracterizado la Intervención Arqueológica Preventiva de esta parte del solar DOC – 1, ha sido por la presencia de enormes capas de vertidos contemporáneos sobre los terrenos a intervenir: escombros, margas, tierra vegetal... procedentes de las obras de urbanización de la zona, ya que dado el desnivel existente en este solar, con respecto, por ejemplo, a la Avenida de Madrid, empezó a ser rellenado. Estos vertidos contemporáneos (UEN 2) aparecen con mayor entidad en la zona ocupada por los sondeos 3 y 6, es decir en la zona oriental de la parcela, donde alcanzan una potencia de casi 4 metros. Estos rellenos contemporáneos aparecen directamente sobre los restos arqueológicos existentes, concretamente sobre los restos del Cortijo Moderno (CE 3), en el que el estrato denominado UEN 3, que es una mezcla de marga y tierra, también de adscripción contemporánea, se deposita sobre la Estructura 1 y 2. También se documentan rellenos contemporáneos en el interior del CE 1, ya que son aportados para sellar el colector una vez se urbaniza la zona. A este relleno se ha denominado UEN 4.

Por otro lado, aparte de la estratigrafía documentada en el interior del Arroyo B, el resto es escasamente significativa. Por el contrario, la del Arroyo deja en evidencia el paso de importantes corrientes de agua en distintos momentos de ocupación del mismo, siendo la más antigua en época Almohade, Fase en la que el Arroyo se caracteriza por tener un cauce estrecho, escasamente profundo y con presencia de cantos de diverso tamaño, incluso de dimensiones considerables. De hecho en todas las fases del Arroyo, se documenta este tipo de estrato, de gran potencia y formados, sobre todo, por cantos y grava, así como por una cantidad importante de material cerámico de arrastre, por lo que la cerámica posee un elevado índice de rodamiento. También es frecuente la presencia de arena y limos, como las UEN 5, 7... del sondeo 6, en las que la presencia de materiales cerámicos es menor.

Por otro lado, no parece que los terrenos se encuentren afectados por construcciones contemporáneas, a excepción del Colector, que afecta enormemente a la base geológica tanto en el sondeo 1 como en 4, sobre todo en éste último, por lo que pudo haber roto algún tipo de depósito o estructura arqueológica. Además hay que señalar que el tipo de Base geológica predominante es la marga arcillosa del tipo Greda, por lo que el único resto subterráneo excavado en la roca, se localiza en la esquina SE del sondeo 4, es decir en el único punto en el que la base geológica no es greda. Se trata del Complejo Estructural 2, que como ya explicamos con anterioridad parece tratarse de un pequeño canal de circulación de agua con una pequeña "poceta" en el centro.

INTERPRETACIÓN HISTÓRICA

La parcela DOC – 1 se localiza al exterior de la Macro –aldea de Marroquíes Bajos, Jaén, distando del quinto foso entre 50-70 metros (Fig. 2). Este foso se caracterizó, en ese tramo por poseer un importante bastión de piedra, del que apenas se documentó el zócalo circular del mismo y una muralla de adobes, en la cara externa del mismo. Poseía una importante profundidad y anchura. Por el contrario, no se documentaron restos de estructuras de hábitat asociados a ésta zona del poblado. Así, tanto por encontrarse en el exterior del poblado, y por haber sido sondeado en el año 2001, era de esperar la ausencia de restos arqueológicos. No obstante no se tuvo constancia de la existencia del Cortijo. Sí cabía esperar la continuación de un canal Prehistórico, documentado en la campaña anterior denominado CE 11^{iv} (Bellón et alii, 2003), por la zona de los sondeos 1, 4 y 5, y que por el contrario, no se ha documentado. Tampoco ha aparecido ningún canal que estuviese relacionado con los canales “interfoso” documentado en un solar cercano a la rotonda de bariloche y cuyo trazado hacía indicar su aparición en estos terrenos. Este canal serviría para aliviar la presencia de agua del 4º al 5º Foso y de éste hacia el exterior. Tampoco se documentó la conexión de este “interfoso” con el 5º foso excavado en el año 2002.

Como consecuencia de la intervención arqueológica de parte de los terrenos de este solar, se conocía la presencia del Arroyo B. Este Arroyo ya fue documentado en algunas parcelas de la zona, siendo los resultados similares en todos los casos, ya que la fase más antigua del Arroyo ha sido la Almohade, e incluso el trazado y dirección del mismo, aprovechó el recorrido de uno de los fosos del poblado de la Edad del Cobre, de modo que en muchas zonas rompía los niveles de colmatación calcolítica del foso ocupando buena parte del mismo^v.

Así, el Arroyo parece que empieza a funcionar en época Almohade, manteniéndose hasta el s. XVIII.

Además de ello, sobre parte del propio cauce del Arroyo, concretamente sobre los cauces Cristianos (Fig. 3) se lleva a cabo la construcción del Cortijo (CE 3), aunque para ello, se tuvo que aportar una capa de tierra vegetal (UEN 8) para asentar los cimientos del mismo. Además de ello, algunas estructuras necesitaron de un contrafuerte en su cimentación para asegurar la estabilidad de las mismas.

Así pues y para finalizar, se trata de una parcela en la que se han documentado restos de las fases más modernas de La Zona Arqueológica de Marroquíes Bajos, restos que a su vez, se encuentran a una profundidad importante respecto al nivel del suelo actual de la parcela (Entre 3 y 5 metros en la zona de aparición de restos, que son, fundamentalmente los sondeos 2, 3 y 6), ya que en el resto de sondeos, los resultados han sido negativos. De este modo, se considerará necesario el seguimiento de los movimientos de tierra, siempre y cuando, por el tipo de cimentación y estructura del futuro colegio, se alcancen dichos niveles. No obstante, dada la profundidad a la que se encuentran los restos, esto no parece posible.

NOTAS

ⁱ Intervención Arqueológica en la parcela DOC – 1 del SUNP – 1 de la Zona Arqueológica de Marroquíes Bajos (Jaén). Nueva ubicación del Colegio Público Cándido Nogales. Anuario Arqueológico de Andalucía (2001).

ⁱⁱ BELLÓN RUIZ, J.P. et alii (2001) Memoria Final de la Intervención Arqueológica de la parcela DOC – 1 del SUNP – 1. ZAMB, Jaén. Archivo de la Delegación Provincial de Cultura de Jaén.

ⁱⁱⁱ SERRANO PEÑA et alii (1999) “La Paleomorfología de Marroquíes Bajos. Primeras propuestas”. Revista de Arqueología y Territorio Medieval nº 9.

^{iv} BELLÓN RUIZ, J.P. et alii, 2003

^v CANO CARRILLO, J: 1997

BIBLIOGRAFÍA

CANO CARRILLO, JUANA: "Primeros datos sobre el arroyo B de Marroquíes Bajos (Jaén)". *Arqueología y Territorio Medieval*, 4. Jaén. 115-120. 1997

HORNOS MATA, FRANCISCA *et alii*: "Perspectivas, Itinerarios e intersecciones: Experiencias y propuestas de apropiación cultural de marroquíes Bajos (Jaén)". *Trabajos de Prehistoria* Vol. 57 nº 2. 2000

HORNOS MATA, FRANCISCA *et alii*: "La gestión de una zona arqueológica urbana: La experiencia de investigación aplicada en Marroquíes Bajos (Jaén). Consejería de Cultura de la Junta de Andalucía. Delegación Provincial de Jaén. Grupo de Investigación del Patrimonio Arqueológico Giennense. 1999

SERRANO PEÑA, JOSE LUIS *et alii*: "La Paleomorfología de Marroquíes Bajos. Primeras propuestas". *Revista de Arqueología y Territorio Medieval* nº 9. 1999

SÁNCHEZ VIZCAINO, ALBERTO *et alii* (e.p.): "Intervención Arqueológica de Urgencia en la Parcela DOC-1 del SUNP-1 de la Zona Arqueológica de Marroquíes Bajos (Jaén). Nueva ubicación del Colegio Público Cándido Nogales". *Anuario Arqueológico de Andalucía*, 2003.

ZAFRA DE LA TORRE, NARCISO *et alii*: "Una Macro – aldea en el origen del modo de vida campesino: Marroquíes Bajos (Jaén) c. 2.500 – 2.000 cal. ANE". *Trabajos de Prehistoria* Vol. 56 nº 1. 77 – 102. 1999

Memoria de la Intervención Arqueológica de Urgencia de la Urbanización SUNP – 1 de Jaén . Viales de la 2ª Fase. Serrano Peña, J.L y Cano Carrillo, J. Depósito de la Delegación Provincial de Jaén.

Memoria de la Intervención Arqueológica de Urgencia de los terrenos del DOC – 1 del SUNP – 1. ZAMB Jaén. Bellón, JP y otros. Depósito de la Delegación Provincial de Jaén.