

ANUARIO
ARQUEOLÓGICO DE
ANDALUCÍA

Málaga
2006



JUNTA DE ANDALUCÍA
CONSEJERÍA DE CULTURA

ANUARIO ARQUEOLÓGICO DE ANDALUCÍA 2006

Consejero de Cultura

Paulino Plata Cánovas

Viceconsejera de Cultura

Dolores Carmen Fernández Carmona

Secretario General de Políticas Culturales

Bartolomé Ruiz González

Directora General de Bienes Culturales

Margarita Sánchez Romero

Director Gerente del Instituto Andaluz de las Artes y las Letras

Luis Miguel Jiménez Gómez

Jefa de Servicio de Investigación y Difusión del Patrimonio Histórico

Sandra Rodríguez de Guzmán Sánchez

Jefa de Departamento de Autorización de Actividades Arqueológicas

Raquel Crespo Maza

Jefe de Departamento de Difusión

Bosco Gallardo Quirós

Jefa de Departamento de Investigación

Carmen Pizarro Moreno

Coordinador del Anuario Arqueológico de Andalucía

Manuel Casado Ariza

© de la edición: JUNTA DE ANDALUCÍA. Consejería de Cultura

© de los textos y fotos: sus autores

Impresión: Albantacreativos S.L.

ISSN: 2171-2174

Depósito Legal: SE-8483-2010

INTERVENCIÓN ARQUEOLÓGICA Y CONTROL DE MOVIMIENTOS DE TIERRAS EN EL SECTOR UR-8, SIERRA GORDA, ALHAURÍN EL GRANDE. MÁLAGA.

VICTORIA EUGENIA RUESCAS PAREJA Y JUAN DE DIOS RAMÍREZ SÁNCHEZ

INTRODUCCIÓN

El pasado año se puso en contacto con nosotros la empresa Vista del Rey, S.L., designada por la Junta de Compensación de la Unidad de ejecución 1 del Plan Parcial del Sector UR-8 "Sierra Gorda", de la Urbanización Vista del Rey de Alhaurín el Grande, con la intención de desarrollar los trabajos de urbanización en dicho sector.

Dentro del sector UR-8, al este se localizan los restos de varios yacimientos conocidos por prospecciones anteriores realizadas en la zona, por lo que antes de desarrollar los trabajos que pudieran afectar a los depósitos arqueológicos era preceptivo realizar con antelación la correspondiente intervención arqueológica.

ANTECEDENTES HISTÓRICOS

El municipio de Alhaurín El Grande posee un Plan General de Ordenación Urbana en el que se incluye un apartado de valores históricos y artísticos con un informe arqueológico. Dicho informe ha sido realizado con la colaboración del servicio de Arqueología de la Diputación de Málaga, dirigido por Ángel Recio Ruiz.

En el informe de dicha prospección, se sitúan varios yacimientos dentro de las parcelas de la parte de Sierra Gorda. Las denominaciones y características resumidas son las siguientes:

- ♦ (28) *Estrabaciones de Sierra Gorda*. Asentamiento con zona de necrópolis. Superficie aproximada: 2 Has. (Romano-Medieval). Coordenadas U.T.M: 347.720/4.060.630. Cota s.n.m:150-110. Protección Arqueológica: B-C.
- ♦ (29) *Cantera Sierra Gorda*. Cantera Roca Caliza. Superficie aproximada: 0,02 Has. (Romano-Medieval). Coordenadas U.T.M: 347.500/4.060.540. Cota s.n.m:190. Protección Arqueológica: C.
- ♦ (26) *P.K. 12.MA-422*. Probable asentamiento rústico. Superficie aproximada: 0,03 Has. (Romano). Coordenadas U.T.M: 347.600/4.060.950. Cota s.n.m:120. Protección Arqueológica: C.
- ♦ (27) *Alberca de la Fuente del Sol*. Pequeño enclave rústico. Superficie aproximada: 0,03 Has. (Romano-Medieval). Coordenadas U.T.M: 347.650/4.060.810. Cota s.n.m:125. Protección Arqueológica: C.

En esta prospección se recogía el fuerte expolio al que estaba siendo sometido el yacimiento y las graves afecciones por el abancalamiento de los terrenos.

La única intervención realizada posteriormente en la zona se llevo a cabo del 1 al 30 de abril de 1995, consistiendo en una Prospección Arqueológica superficial de Urgencia desarrollada por Alejandro Pérez-Malumbres Landa.

Las parcelas prospectadas quedaban incluidas dentro de un polígono con vértices en las coordenadas U.T.M. 30.UF-84.061.0-347.0) (4.061.1-348.0) (4.059.9-347.6) (4.059.5-347.0). Cartografía: Mapa topográfico de Andalucía. Escala 1:10.000. Hoja (1052).

Respecto a la zona se contaba con los siguientes datos bibliográficos:

- ♦ Carlos Gozalves Cravioto, en su libro "*Las vías romanas de Málaga*" (Málaga, 1986, pag. 147), dice "son abundantes los yacimientos romanos de muy pequeña extensión de márgenes del río Fahala y bastante escasos mas allá de dicho río. Debieron de ser pequeñas villas de paso, sin formar ningún núcleo, salvo en el caso de la Fuente del Sol".
- ♦ Manuel Rodríguez de Berlanga (Catálogo del Museo Loringiano, Málaga, 1903, p.174) dio a conocer en su catalogo la villa romana de la fuente del Sol.
- ♦ José Ramón Andérica Frías, "Una villa romana en Alhaurín El Grande: La Fuente del Sol", Actas del I Congreso Andaluz de Estudios Clásicos, Jaén, 1982, pp.119-125). En la misma se ha encontrado sigiladas itálicas, sudgálicas, hispánicas, clara Ay C, lucernas de disco, etc.

- ♦ Juan Castillo Benítez, en su obra “Historia de la Villa de Alhaurín El Grande” (Málaga, 1984) da cuenta de hallazgos en la zona (materiales de construcción, cerámicas, etc.).

Hay algunas referencias a la posibilidad de la ubicación en la zona del núcleo de Benamaquis, así como al uso de Sierra Gorda como cantera para piedras de molino en época medieval, pero no son muy precisas.

El yacimiento al que se le da mayor extensión e importancia en la prospección de Ángel Recio es el número 28, que denomina “estribaciones de Sierra Gorda”, en el que sitúa un asentamiento con necrópolis. Barajaba la hipótesis de relacionarlo con el despoblado medieval de Benamaquez, hecho que no respaldaba Alejandro Pérez-Malumbres al no localizar cerámicas musulmanas en el lugar. Las tumbas localizadas las adscribía a época tardorromana.

Como resultado de la prospección se recogía lo que parecía haber sido una ocupación extendida de la zona en época romana, durante todo el Alto y Bajo imperio, probablemente basada en la producción agrícola. Debió estar relacionada con algún núcleo principal, este pudo ser la villa de la Fuente del Sol, situada más al este que las parcelas prospectadas.

La cantidad de cerámica de época musulmana documentada en la prospección fue muy escasa. La ubicación del núcleo de Benamaquis, tan glosado por las fuentes en la zona, debió ser en terrenos más próximos al río Fahala.

JUSTIFICACIÓN DE LA EXCAVACIÓN PREVENTIVA

La zona en la que se localiza el sector, situada en las estribaciones de la Sierra Gorda da cobijo a varios yacimientos de época tardorromana y medieval, este sector está recogido dentro de la normativa del Plan General de Ordenación Urbana del municipio de Alhaurín El Grande, aprobada por la Junta de Andalucía, como de tipo B y tipo C.

Es por ello que desde el Ayuntamiento se le exigió una excavación arqueológica previa en la zona catalogada como tipo B, que en caso de resultar negativa sería complementada con una vigilancia y en las zonas protegidas como tipo C la realización de una vigilancia arqueológica.

AFECCIONES A LOS YACIMIENTOS

Los terrenos en los que se ubican dichos yacimientos, se corresponden con zonas verdes (áreas libres de uso público) o viales, no correspondiéndose con zonas residenciales.

Los dos puntos del yacimiento **número 29** (Cantera Sierra Gorda) no se encuentran afectados por las obras de urbanización.

El yacimiento **número 27** (Alberca Fuente del Sol) está afectado por la necesidad de captar las aguas del manantial existente (se capta con tubería de PVC superficialmente hasta alcanzar el vial cercano y conectarlo a la red de aguas pluviales).

El yacimiento **número 28** (Estribaciones de Sierra Gorda) está afectado por dos viales que llevan servicios canalizados (red de aguas pluviales, red de media tensión, red de abastecimientos de agua potable, alumbrado público, ...).

PLANTEAMIENTO DE LA INTERVENCIÓN ARQUEOLÓGICA

La modificación del planteamiento inicial estaba supeditada como se apuntaba en el proyecto de intervención a los resultados obtenidos tras el seguimiento de la retirada con medios mecánicos y manuales de los rellenos actuales que existían en el sector que correspondían a vertidos de tierra y restos antrópicos de la ocupación contemporánea de la zona.

A parte de este condicionante, se contaba con información adicional previa sobre la naturaleza de los depósitos que podían existir en el sector y sus características físicas y contextuales. Se realizaron ocho sondeos de 11 x 11 m y un sondeo de 18 x 10 m. Estos sondeos se han visto afectados por la topografía, los resultados de los sondeos arqueológicos y por la utilidad del vial que cruzaba el yacimiento (era el único vial de paso para los residentes en la zona); por lo tanto no se han modificado los sondeos reduciéndose a nueve sondeos.

LOS DEPÓSITOS ARQUEOLÓGICOS. LAS ESTRUCTURAS Y SUS RELLENOS

Las diferentes intervenciones han proporcionado un reducido volumen de material arqueológico, correspondiente en su mayor parte a la época califal.

Sin embargo, debemos advertir de la provisionalidad de los resultados pues los materiales arqueológicos están aún en fase de estudio.

Los resultados de la intervención arqueológica preventiva con sondeos en el yacimiento nº 28 de Sierra Gorda, son los siguientes:

En el perfil Sur del corte nº 5 se han documentado los restos de una zanja (U.E.C. 1), para la cual hubo que ampliar el sondeo (1 x 2 m). Esta zanja estaba abierta en la roca madre con una medida aproximada de un metro de ancho, cuya parte superior se estrecha y la inferior se ensancha. En ella se encontraba una acumulación de materiales cerámicos y de piedras. El material cerámico se sitúa cronológicamente en la época califal, encontrándose muy rodado.

Debido a las afecciones producidas por el paso del tiempo y de los movimientos de tierra impiden conocer la funcionalidad de la zanja y, si su cronología se corresponde con el material cerámico hallado en ella o es simplemente acumulativo por el arrastre.

En el corte nº 7 se ha localizado una fosa (U.E.C. 1) realizada en la roca natural, en la cual también se ha tenido que ampliar el sondeo (1 x 2 m). Esta se sitúa en el perfil este del sondeo. La forma de la fosa es prácticamente circular y sus dimensiones aproximadas son de 1,70 x 1,70 m. Los rellenos que se disponían en el interior contenía: cerámica, fauna, material constructivo y piedras.

El material cerámico se enmarcaría dentro de la época califal.

Además, en el sondeo nº 4 se han hallado material cerámico (también se ha hallado alguna teja, muy disperso el material de época califal en su mayoría y rodado, sin que se asocie a ninguna estructura.

Se hizo un seguimiento de los destierros del vial (donde se encontraban los cortes nº 12, 13, 14, los cuales no se han realizado) que cruza a este yacimiento sin hallarse restos de material ni estructuras arqueológicas. El desmonte del vial estaba compuesto de rellenos de distintos tipos de tierras y greas que eran en su mayoría aportaciones anteriores para la realización del vial antiguo. Se podrían comparar los rellenos del vial con el corte nº 1 debido a su gran similitud.

LA SECUENCIA OCUPACIONAL. LAS FASES ESTRATIGRAFÍCAS DE LA PARCELA

La secuencia estratigráfica registrada en el yacimiento nº 28 de Sierra Gorda ubicado en el Sector UR/8 permite documentar un número determinado de fases estratigráficas, en relación con los diferentes momentos de la ocupación presentes en la misma.

Los depósitos hallados ofrecen un solo nivel posible de ocupación del sector que se corresponden con la ocupación en época califal.

Las catas se han ido desarrollando en función de las afecciones y los hallazgos anteriormente descritos y los documentados en el seguimiento de los movimientos de tierras producidos en el sector.

Se han documentado dos puntos con materiales erosivos muy rodados de época califal, probablemente vinculados a un posible asentamiento o despoblado de época medieval o con los yacimientos cercanos de "Fuente del Sol". No se han hallado restos que indiquen otro tipo de asentamientos u ocupación de otras épocas.

Los estratos de esta zona se encuentran muy dañados y muy removidos dificultando el estudio de la estratigrafía. Una reducción sintética de la estratigrafía de los 9 sondeos realizados en el sector revela una serie de niveles de rellenos superpuestos artificialmente y muy mezclados, los cuales son imposibles de clasificarlos o agruparlos en grupos. Por lo tanto, se han agrupado dependiendo de las características y de la naturaleza de sus componentes:

- ♦ El estrato que contiene *tierra vegetal* pura se encuentra muy deteriorado y es prácticamente inexistente.
- ♦ Otro estrato correspondientes a *tierras de distintos tipos mezcladas con escombros* procedentes en su mayoría a obras en el sector (materiales constructivos de época contemporáneas-ladrillos, materiales de escayolas, ferrallas, estructuras de hierro, alambres, etc.-, grandes fragmentos de asfalto, fragmentos de cemento, ...). Este estrato se puede encontrar a veces incluso debajo de las greas en algunos de los sondeos.
- ♦ Significativo son los estratos correspondientes a las diversas *greas*. Estas se encuentran en el sector de diversos tipos como pueden ser grisáceas, verdosas y amarilla (esta amarilla es la más abundante). También se pueden diferenciar por ser más compactas o menos, e incluso por tener distintas incursiones en ellas (como por ejemplo escombros). En algunos de los cortes este estrato es el más predominante e incluso el primero.

- ♦ Los estratos correspondientes a los *rellenos de tierras* se encuentran justamente por encima, en su mayoría, de la roca madre. Estos estratos rellenos de tierra poseen una gama que se recoge desde las tierras marrones amarillentos hasta las negruzcas o grisáceas, pasando por las anaranjadas y las rojizas.
- ♦ El último estrato corresponde con la *roca natural*. Justamente encima de este estrato es donde se han documentado los restos arqueológicos.

Síntesis de las unidades estratigráficas:

CORTE Nº 5

- U.E.N. 1:** Tierra marrón que rellena la zanja (U.E.C. 1).
- U.E.N. 2:** Tierra marrón oscura que rellena a la zanja.
- U.E.N. 3:** Grea grisácea.
- U.E.N. 4:** Roca madre o natural.

CORTE Nº 7

- U.E.N. 0:** Grea amarilla.
- U.E.N. 1:** Tierra superficial de la fosa (U.E.C. 1)
- U.E.N. 2:** Relleno de tierra marrón negruzco apelmazada en el interior de la fosa.
- U.E.N. 3:** Relleno de tierra marrón negruzco y suelta en el interior de la fosa.
- U.E.N. 4:** Relleno de tierra marrón en el interior de la fosa.
- U.E.N. 5:** Relleno de tierra rojiza del exterior de la fosa.
- U.E.N. 6:** Roca madre o natural

CONTROL DE MOVIMIENTO DE TIERRAS EN EL YACIMIENTO Nº 27 DE SIERRA GORDA

En primer lugar indicar que en el yacimiento correspondiente a la Alberca de Fuente del Sol (yacimiento nº 27) no se han documentado depósitos arqueológicos en la Intervención preventiva de control de movimiento de tierras correspondiéndose principalmente a niveles de greas amarillentas.

La secuencia estratigráfica se reduce a un único estrato, U.E.N. 1 que designaría a un nivel amplio de grea amarilla que se ha hallado en todo el recorrido de los trazados de las zanjas que ha realizado la máquina para la captación de las aguas del manantial.

LA CULTURA MATERIAL

En general el material cerámico hallado se fecha en época califal y perteneciente a la clasificada como de cocina.

La mayoría de los fragmentos hallados son amorfos y en minoría se encontrarían la selección que se compone de bordes, asas, cuellos y fondos de jarros, jarras, cuencos, cazuelas, redomas, ollas y lebrillos.

La decoración de las piezas cerámica es variada, realizándose estas vidriadas, con bandas incisas, bandas negras, cordones,...

VALORACIÓN DE LOS DEPÓSITOS ARQUEOLÓGICOS REGISTRADOS

Los hallazgos documentados, la fosa y la zanja, no se puede asociar con seguridad a un asentamiento o despoblado concreto, ni tampoco a ninguno de los yacimientos que se hallan en el sector.

La zona del yacimiento ha sido arrasada desde hace bastante tiempo con lo cual no se puede concretar más al no hallarse en ella más que las dos estructuras correspondientes a la zanja y a la fosa.

Tanto la fosa como la zanja no se pueden concretar si es de época califal como la cerámica documentada y datada en este periodo de tiempo, o si estaban anteriormente y el material cerámico ha quedado acumulado en estas.

Al no tener más estructuras asociadas a los hallazgos de los sondeos nº 5 y nº 7 no se puede hacer una valoración concreta ni más amplia de los resultados que se han obtenido.

BIBLIOGRAFÍA

ANDÉRICA FRÍAS, J. R.: "Una villa romana en Alhaurín El Grande: La Fuente del Sol", Actas del I Congreso Andaluz de Estudios Clásicos, Jaén, 1982.

CASTILLO BENÍTEZ, J.: "Historia de la Villa de Alhaurín El Grande". Málaga, 1984.

GOZALVES CRAVIOTO, C.: "*Las vías romanas de Málaga*". Málaga, 1986.

PÉREZ-MALUMBRES LANDA, A.: Prospección Arqueológica Superficial de Urgencia en Sierra Gorda, Alhaurín El Grande. Abril 1995.

RECIO RUIZ, A.: Informe Técnico para P.G.O.U de Alhaurín el Grande, Málaga.

RODRÍGUEZ DE BERLANGA, M.: "Catálogo del Museo Loringiano", Málaga, 1903.

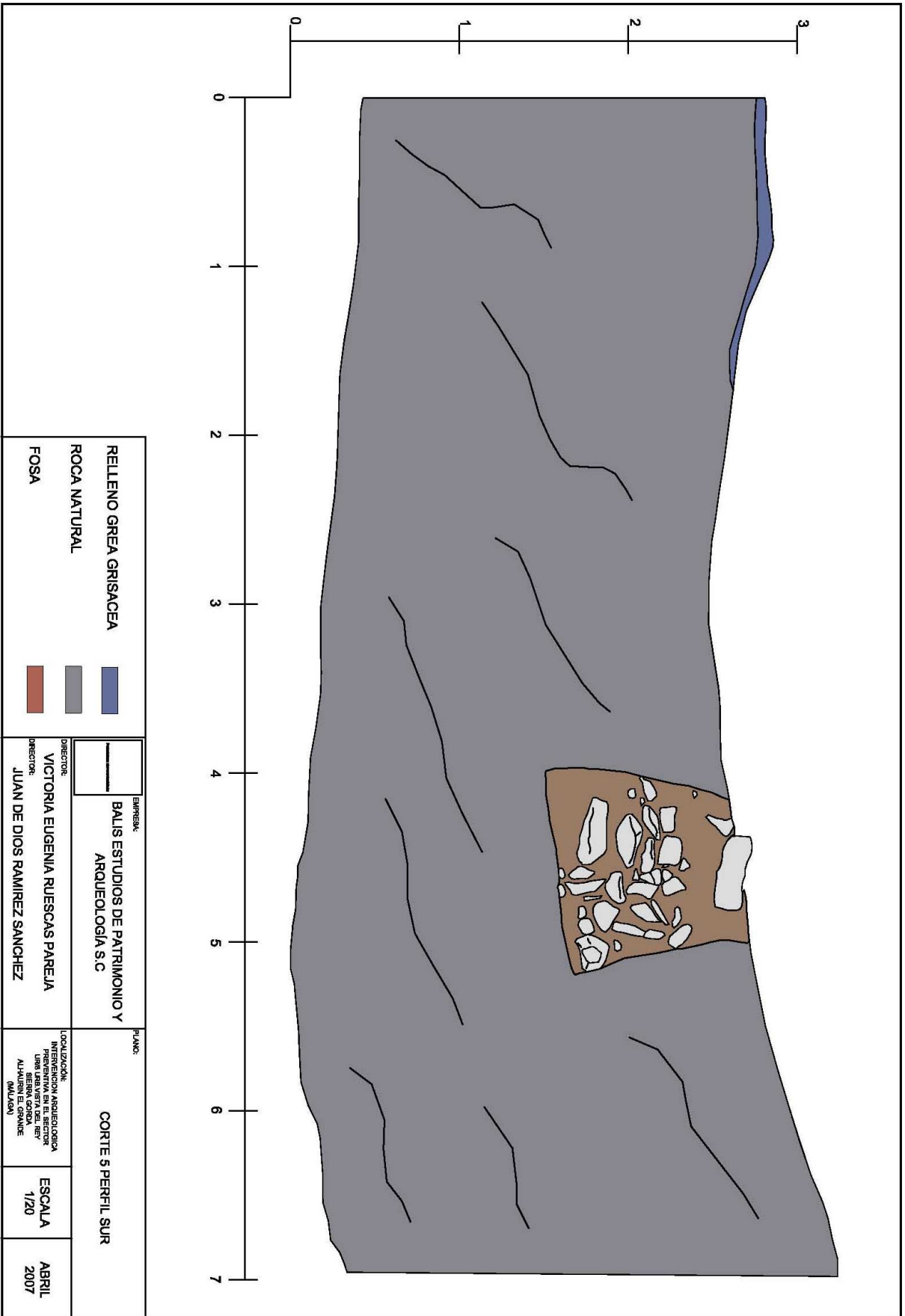


Figura 1. Perfil corte 5 sur Model

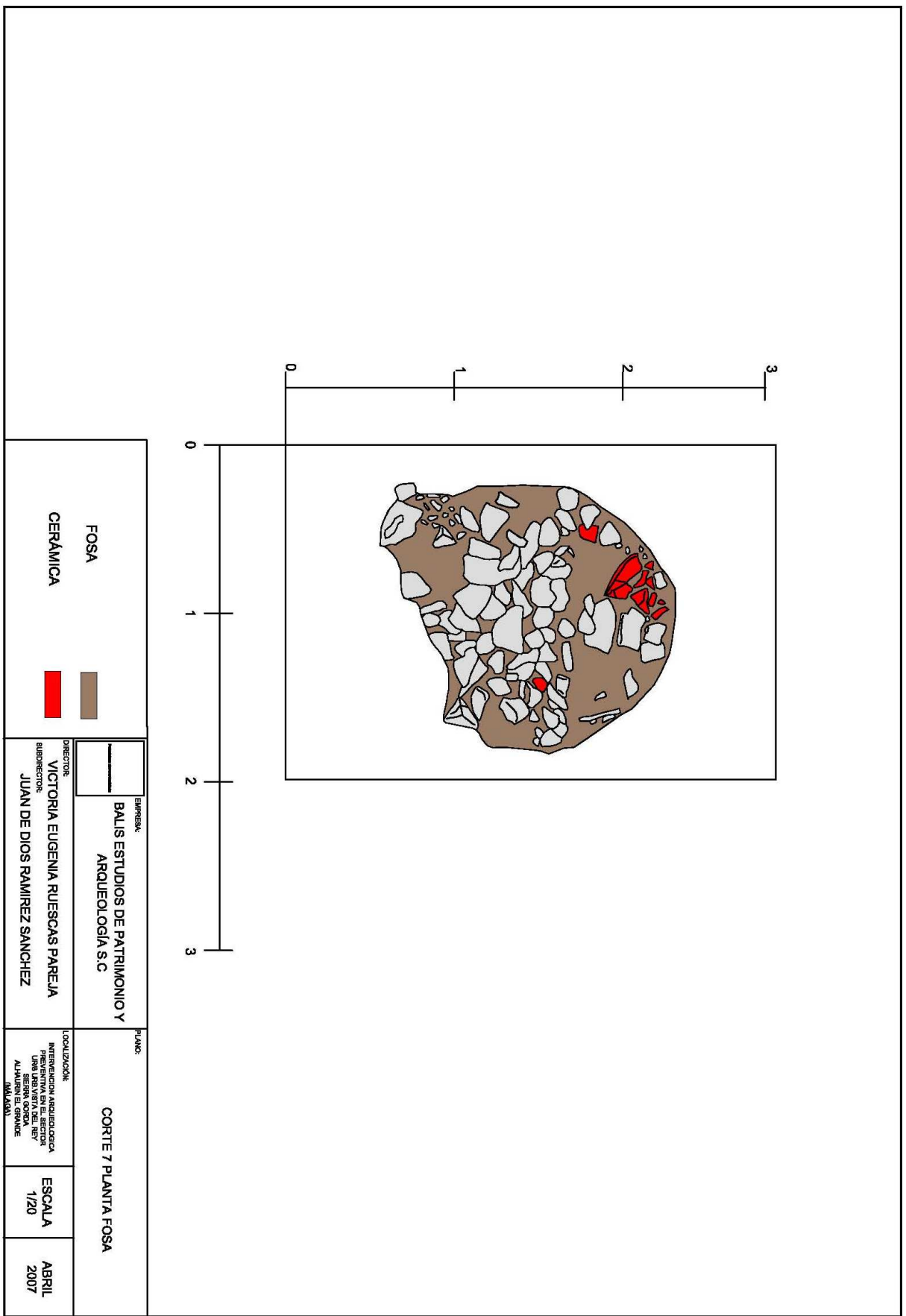


Figura 2. Corte 7 planta fosa Model

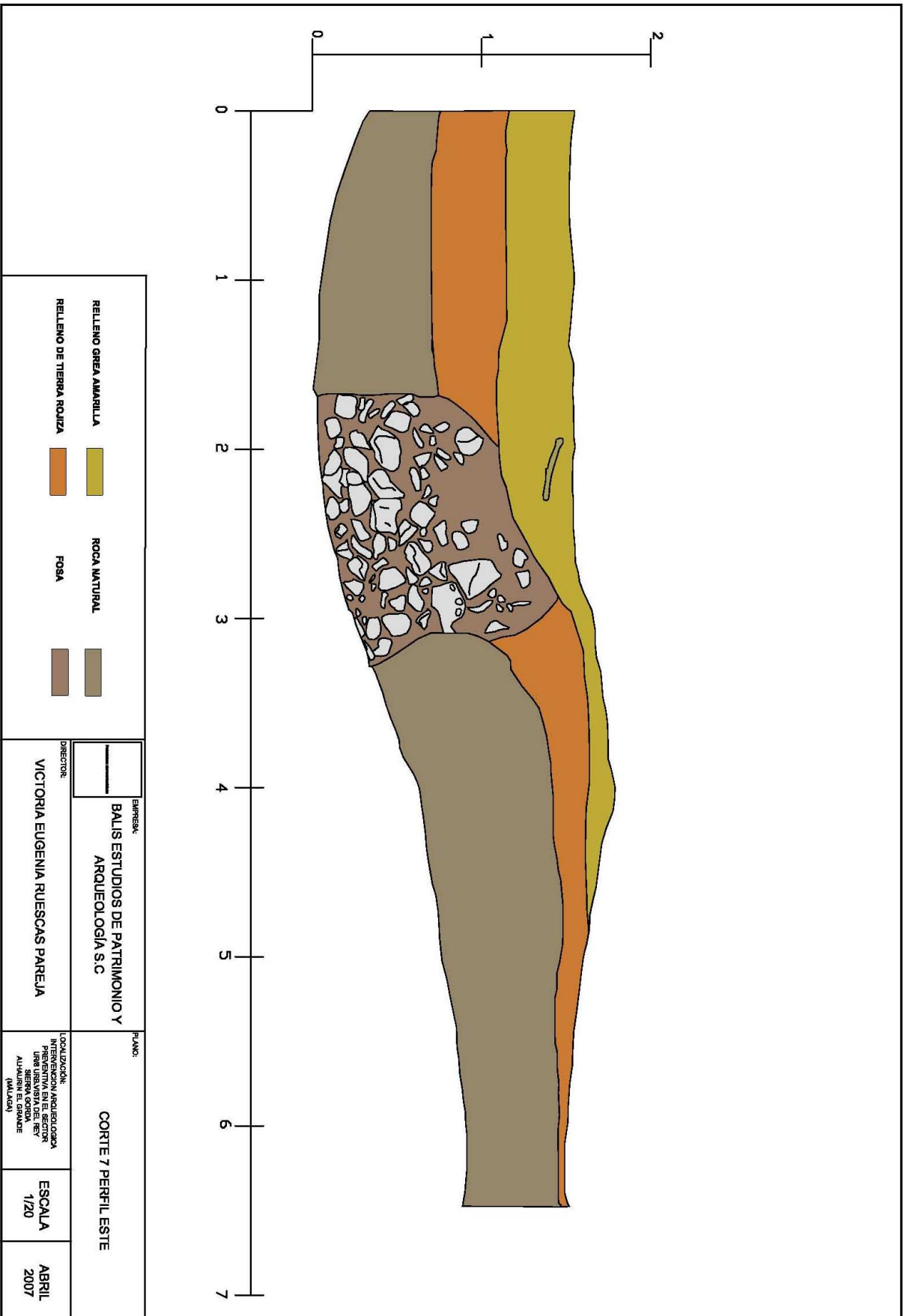




Figura 3. Perfil corte 7 este1 Model




Fuente del Sol Necrópolis. Corte 5	
Ataifor	0 3 cm.

Figura 4. Ataifor



Fuente del Sol Corte 7 UEN 4	
Alcádefe	0 3 cm.

Figura 5. Alcádefe



Fuente del Sol Necrópolis. Corte 5	
Cazuela de torno lento	0 3 cm

Figura 6. Cazuela



Figura 7. Corte 7 fosa vaciada



Figura 8. Corte 7 fosa en proceso de excavacion



Figura 9. Ccorte 5 perfil zanja