

ANUARIO ARQUEOLÓGICO DE ANDALUCÍA

2007

BORRADOR / DOCUMENTO PRE-PRINT

RESULTADOS DE LA ACTIVIDAD ARQUEOLÓGICA PREVENTIVA LLEVADA A CABO EN LA CALLE SAN PABLO, Nº 4 Y 6 DE CÁDIZ.

Nuria Herrero Lapaz y Vicente Castañeda Fernández.

Resumen

El artículo que aquí presentamos tiene por objetivo exponer los resultados de la “Actividad Arqueológica Preventiva consistente en un Control de Movimientos de Tierras en un solar de la Calle San Pablo, nº 4 y 6 de Cádiz”. El resultado de dicha intervención fue negativo en lo que se refiere al hallazgo de estructuras arqueológicas, aunque si que se encontró en un perfil del solar un nivel erosivo con evidencias de cerámicas romanas (restos de ánforas del s. I. d.C), así como con restos de moluscos y peces. El perfil estaba situado en el lado Sur del Solar, siendo paralelo a la Calle de la Palma, estando relacionado directamente con el proceso de colmatación del Canal Bahía-Caleta.

Summary

The porpoise of this article is the presentation of the results from the “Archaeological Preventive Activity consisting of a Control of Earth Movements” in a plot at “San Pablo” Street (4 and 6) in Cadiz

This intervention produced negative results regarding the recovery of archaeological structures, apart from an erosive level with evidence of Roman ceramics (remains of Amphorae of s. I. d. C), as well as remains of mollusks and fish, all of them found in a profile of the site. The profile location was the south side of the site, parallel to “La Palma” street, directly related to the process of filling of the Bay Channel – Caleta.

1. Introducción

1.1.- Causas que motivaron la actividad arqueológica y objetivos de la misma.

La actividad arqueológica que hemos llevado a cabo se contempla dentro del Decreto 168/03, de 17 de junio, de Reglamento de Actividades Arqueológicas en la Comunidad Autónoma de Andalucía, dentro del concepto denominado “Actividad Arqueológica Preventiva”.

Dicha actividad arqueológica preventiva es la que debe realizarse en cumplimiento de lo dispuesto en el artículo 48 del Reglamento de Protección y Fomento del Patrimonio Histórico, aprobado por el Decreto 19/1995, de 7 de febrero.

Esta actividad arqueológica ha consistido en un Control de Movimientos de Tierra, mientras que duraban las remociones de terreno en el solar situado en la Calle San Pablo, nº 4 y 6 de Cádiz.

Antes de redactar el proyecto de Actividad Arqueológica Preventiva consultamos la Carta Arqueológica de Riesgos de la Ciudad de Cádiz (Pérez y Amores, 2004), y las intervenciones arqueológicas realizadas con posterioridad a la misma en la zona. Una vez consultada la misma, viendo los antecedentes arqueológicos de las parcelas colindantes, y tras haber expuesto todo a D. A. Troya el día el día 22 de noviembre de 2005, responsable de la Sección de Arqueología de la Delegación Provincial de Cultura de Cádiz, se nos informó sobre el dictamen a seguir en la obra, en concreto la necesidad de realizar una Actividad Arqueológica Preventiva, en dicho solar.

Con fecha de 25 de septiembre de 2006 se entrega en el registro de la Delegación Provincial de Cultura de Cádiz el proyecto de la “Actividad Arqueológica Preventiva en un solar

situado en la Calle San Pablo, nº 4 y 6 de Cádiz". Éste, se resuelve favorablemente con fecha de 20 de febrero de 2007.

En marzo de 2007 comenzaron los trabajos arqueológicos de control de movimiento de tierras, finalizando el 29 de junio de 2007.

1.2.- Ubicación y datos referentes a la parcela donde se desarrolló la actividad arqueológica.

El solar que ha sido objeto de este trabajo arqueológico que aquí presentamos está situado, como ya ha sido anteriormente citado, en la "Calle San Pablo, nº 4 y 6", en la ciudad de Cádiz (Lámina 1).

El solar que fue objeto de la actuación arqueológica era propiedad de LOS BRUZONES, S.L., y tenía una superficie de aproximadamente 320 m², y la cota, que según el proyecto querían bajar era de -2,50m, aproximadamente. Los trabajos de construcción de nueva planta que se desarrollaron en la calle San Pablo, nº 4-6, fueron realizados bajo la supervisión de D. G. Vilches y de D. J. A. de la Mata, arquitectos de la obras.

2.- Intervenciones arqueológicas realizadas en los entornos del solar.

Las intervenciones arqueológicas desarrolladas en las inmediaciones, tal como se ha podido comprobar en la consulta realizada a la Carta Arqueológica de Riesgo de la Ciudad de Cádiz, ha permitido comprobar como ésta se corresponde con un espacio de **baja intensidad arqueológica** (Pérez y Amores, 2004).

A pesar de ello, vamos a aproximarnos a la arqueología de la zona a través de las intervenciones que tenemos recogidas cuyos informes y memorias hemos podido consultar.

Hemos señalado los hallazgos arqueológicos en un plano (Figura 1) y han sido numerados desde el más cercano al solar en el que vamos a actuar en la calle San Pablo, nº 4-6, hasta el más lejano.

1.- **Calle Virgen de la Palma, nº 5 esquina con Calle San Pablo**, en el año 2005, se documentaron restos constructivos correspondientes al S. XVII, según noticias orales de la Delegación Provincial de Cultura de Cádiz.

2.- **Calle Virgen de la Palma esquina con Cristo de la Misericordia**, durante la campaña de primavera de 2001 un equipo multidisciplinar al frente del cual se encontraba Oswaldo Arteaga llevó a cabo una investigación geoarqueológica en el casco antiguo de Cádiz, con el fin de delimitar la antigua línea de costa. Para ello en la calle Virgen de la Palma, esquina con Cristo de la Misericordia realizaron una perforación en la que alcanzaron los 4,8 m de profundidad sin encontrar firme geológico.

Entre -0,6m y -1,2 aparecieron restos de sigillata clara del s. III-V d.C.; entre -1,2 y -2,1 aparecieron fragmentos amorfos de cerámica común romana; entre -2.1 y -2.9 se documentaron restos de *opus signinum*, fragmentos de tégulas romanas así como amorfos de cerámica común romana; entre -2,9 y -3,4 aparecieron fragmentos rodados de cerámica hecha a torno y un fragmento de pared de ánfora fenicia occidental, de pasta esquistosa; entre los -3,4 y los -3,7 no aparecieron restos cerámicos; y entre los -3,7 y los -4,7m aparecieron fragmentos cerámicos del s. III-II a.C. así como fragmentos amorfos de cerámica fabricada a torno, a -4,8 se terminó la cata sin hallar el firme natural del terreno.

3.- **Calle Belén esquina Calle Vidal**, en el año 1998, Francisco José Blanco (Muñoz, 1998), realizó una vigilancia arqueológica en la construcción de un edificio de nueva planta con resultados negativos.

4.- **Calle Paraguay, nº 5**, entre los años 1983 y 1984 se encontraron restos de pavimentos y de muros de época romana republicana, aunque no tenemos datos mas claros sobre este hallazgo.

5.- Calle Paraguay, nº 10 y 11, en este solar se procedió a realizar un seguimiento arqueológico del que hemos podido recavar la siguiente estratigrafía: UE000- Solería a -5 hasta -10 cm; UE001- Cimentación de la solería hasta los -20cm; UE002- Tierra de coloración castaña que presentaba material revuelto entre las cotas -30 y -45cm; UE003 y UE004- Con arena de textura arcillosa y restos óseos de época moderna; UE005- Arena de color castaña-rojiza de textura arcillosa; UE006 y UE007- Arenas de coloración amarillenta-grisacea, con piedras, ladrillos y tejas que tenía una potencia de 35 cm; UE008- Arena de color naranja-rojo de composición arcillosa que llega hasta una cota de -1,15; UE009, UE010 y UE011- Arena arcillosa de color rojo con materiales romanos campanienses, sigilatas y cerámicas de paredes finas; UE012, UE013 y UE014- Arena de color castaño-oscuro con material revuelto de época moderna; UE015- Arena de color castaño-anaranjada con material de época moderna, hasta cota final de -1,30m

6.- Calle Paraguay, nº 15. (Muñoz, 1995-1996). Excavación de un vertedero de materiales realizado posiblemente en época moderna, ya que se documenta una estratigrafía invertida en relación a su deposición primaria, es decir en los estratos superficiales se registraron las cerámicas más antiguas (fenicia y púnicas) y en los más profundos los más recientes (romanas).

Las ánforas que se encontraron fueron del siglo VII a.C., las lucernas de dos picos con engobe rojo brillante, platos de engobe rojo con borde estrecho de finales del siglo VIII a.C. y bordes anchos de la segunda mitad y finales del siglo VII a.C.

Por lo que podemos ver en estos tres solares de la calle Paraguay esta zona sufrió una excavación en época moderna que ha tenido como consecuencia la estratigrafía invertida que presentan.

7.- Calle Ángel, nº 20. En el año 2002, Nuria Herrero realizó una vigilancia arqueológica y un control de movimiento de obras en la dicho solar. En las cuatro esquinas del solar se realizó un sondeo de 2x2m para comenzar con el micropivotaje para la construcción y en el resto del solar solamente se hizo un seguimiento del micropivotaje, que son tubos de 20 cm. de diámetro por el que inyectan el hormigón y el cemento.

En el solar se documento en la zona central un aljibe de época contemporánea que se respetó debido a la forma de construcción de la obra.

En los sondeos de las esquinas apareció un primer estrato de 50 cm que se corresponde con la solería de la construcción actual, 50 cm de tierra de color marrón anaranjada con materiales cerámicos revueltos de época contemporánea y un pequeño nivel de arcillas rojas a -1,20 cota final de estos sondeos de las esquinas del solar.

8.- Calle Virgen de la Palma esquina con la Calle Ángel. En este solar se documentó la siguiente estratigrafía: Nivel 1: Arena limosa de color marrón parda con restos de construcción de madera hasta -2,20m; Nivel 2: Terrenos cuaternarios con alteraciones de arena limosa, de cota -2,20m hasta -5,40m; Nivel 3: Terreno pliocuaternario de -5,40m hasta 7,80m.

9.- Calle San Nicolás, nº 6. Ignacio Córdoba realizó una cata en la que halló entre -0,20 y -0,30m. restos orgánicos con tierra de color parda asociadas a fragmentos de cerámicas modernas del S. XVIII y XIX de cocina. Tras este nivel a -1,30 aparecen restos de fragmentos rodados de material anfórico, sigilatas tardías y galbos de sigilatas. A -1,30 se encontraron arenas gruesas de color anaranjado y piedras, sin llegar al firme natural del terreno.

10.- Calle Gregorio Marañón. Lorenzo Perdigones y Ángel Muñoz (Perdigones y Muñoz, 1987) documentaron una estratigrafía escombros modernos: hasta -2,80 m. En la zona lindante a la Escuela Náutica tiene rellenos modernos hasta los 5,50 m. por debajo de la cota actual.

Se hallaron dos fosas, una de ellas corresponden con la margen norte del canal denominado de la "Zanja" o del "Salado", que recogía las aguas pluviales procedentes de la zona más alta de la ciudad (Torre Tavira), a través de la calle de la Zanja y de la plaza del Falla.

En la otra fosa se detectó una escombrera de una factoría de salazones. El grueso de los materiales hallados en esta fosa lo constituyen las ánforas, aunque también había tapaderas, fragmentos de vasos de cerámica común, campaniense y *terra sigillata* hispánica. Los tipos documentados responden a formas púnicas tardías y romanas.

Las cronologías abarcan desde la segunda mitad del siglo II a.C. hasta finales del siglo I. a.C.

En el año 1988 Francisco Blanco llevó a cabo la excavación de una factoría de salazones con una pileta de salazones y una escombrera.

- **Factoría de salazones** con tres suelos, uno más moderno con mortero de cal y argamasa, conchas trituradas, restos de huesos y fragmentos cerámicos, el segundo realizado con *Opus signinum*, de la primera mitad del siglo I. d. C. y el tercero también de *Opus signinum* del siglo I a.C.)

- **Pileta de salazones**, también con tres momentos ocupacionales que se corresponden con los tres momentos constructivos de los pavimentos. La pileta tiene 4,70m de largo y 1,37 m de ancho. Los muros están realizados con sillarejo y sillares de roca ostionera unidos con arcilla rojiza y recubierta con una capa de *Opus Signinum*.

- **Escombrera de la factoría** que es una gran fosa con una longitud de 4,78m y una anchura de 3,50m y con una estratigrafía compuesta por diferentes capas. Con materiales con algunos con fallos de cocción, mezclados con ánforas, tégulas y ladrillos, piezas metálicas (clavos de bronce y hierro). También aparece una fíbula casi completa. Todo el material de época republicana, del s. I.a.C.

11.- Calle La Rosa, nº 23, este solar aparece en la Delegación Provincial de Cultura de Cádiz un expediente pero no registra datos ningunos de la intervención.

12.- Calle Torre, nº 48, Gemma Jurado Fresnadillo (Muñoz, 2000), realizó sondeos y vigilancia de movimientos de tierra, para la construcción de un edificio de nueva planta. Como resultado hallazgo de niveles contemporáneos

13.- Calle Solano, nº 26, Arqueólogos de la Delegación Provincial de Cultura (Muñoz, 1998) realizaron una vigilancia arqueológica en la construcción de un edificio de nueva planta, cuyo resultado arqueológico fue negativo.

14.- Calle Chile, nº 2 y 4, Juan Miguel Pajuelo en el año 2000 realizó una excavación en área para la construcción de un edificio de nueva planta obteniendo como resultado niveles industriales romanos y conducción de aguas de la Edad Moderna (Arroyo del Salado).

15.- Calle Benito Pérez Galdos y Calle Santa Rosalía (Hospital Real). En el año 1998, María Luisa Lavado realizó una excavación arqueológica para construir un edificio de nueva planta cuyo resultados fueron niveles modernos, necrópolis púnica de los siglos II. a.C. y niveles prehistóricos.

16.- Calle Virgili, nº 4. En el año 2000, Carmen Baños Pozo realizó unos sondeos arqueológicos y vigilancia de movimientos de tierras por la construcción de un edificio de nueva planta. Niveles modernos y material romano rodado (Muñoz, 2000).

17.- Calle Soledad, nº 26 y 28. María A. Navarro en el año 2000 realizó cuatro sondeos estratigráficos por la construcción de un edificio de nueva planta. Tres se hicieron y un cuarto no se pudo hacer por coincidir con un aljibe de 2,30 m de largo por 1,50m de ancho. Las cotas a las que profundizaron fueron las siguientes: Sondeo primero: - 2,35 m; Sondeo segundo: - 2,40 m; Sondeo tercero: - 2,45 m; La estratigrafía es muy similar: Estrato I: Paquete de relleno moderno (siglo XVII-XIX) con restos de pavimentos contemporáneos con tierra pardusca y de textura suelta. Aparecen con bolsadas de tierra orgánica de color muy oscuro y de textura compacta con restos de huesos de animales y fragmentos de cerámicas. Potencia de 2,30 de este estrato; Estrato II: arena de playa de color anaranjado uniforme en color y textura.

3.- Resultados de la intervención arqueológica realizada.

Los trabajos arqueológicos que se han desarrollado en el solar previamente a la construcción de las viviendas de nueva planta se han centrado en el control arqueológico del vaciado del mismo.

Estos trabajos se han desarrollado hasta la cota base de cimentación de la obra. Así, nuestro punto "0" se ha situado en la superficie actual de la c/ La Palma, un lugar inalterable a lo

largo de la obra y con posterioridad, excavándose a partir del mismo un total de 2,50 m en profundidad, que se corresponde con la plataforma de hormigón sobre la que se elevará la obra de construcción de nueva planta.

3.1. Control arqueológico del vaciado del solar.

Durante todo el tiempo que duró el vaciado del solar estuvimos presente con el fin de documentar posibles restos arqueológicos tanto en posición primaria como secundaria que se hallaran.

Primeramente, se realizaron cinco bataches con el objeto de evitar dañar los edificios colindantes (Láminas 1 y 2). Éstos presentaron una longitud de 6 m por 2 m de ancho, y una profundidad de aproximadamente 2'50 m. Todos los bataches ofrecieron una información negativa desde un punto de vista arqueológico, pero muy interesante desde una perspectiva estratigráfica. Así, nos sirvió para plantear nuestras primeras hipótesis sobre el proceso de colmatación del antiguo Canal Bahía-Caleta.

Posteriormente, se procedió al vaciado del solar a una cota de 2'50 m, confirmándose la misma estratigrafía y no documentándose ninguna estructura arqueológica en posición primaria. Sin embargo, el vaciado del solar nos permitió comprobar como en la esquina SO se documentaba un nivel arqueológico erosivo de aproximadamente unos 0'20 m, donde se pudo constatar la presencia de restos cerámicos de época romana mezclado con restos de ictiofauna. Este estrato tan sólo se pudo constatar en la esquina SO del solar sobre una superficie de aproximadamente 3 m de longitud por 1 de anchura.

3.2. La estratigrafía del solar.

Como hemos comentado anteriormente, el hecho de haber alcanzado una profundidad de 2'50 m en el vaciado del solar, determina una estratigrafía homogénea, aunque con un claro buzamiento de S a N, lo que ha determinado para su explicación la presentación en este trabajo de dos cortes estratigráficos. Así, la primera hace referencia a una estratigrafía localizada al S del solar y otra al O del mismo.

3.2.1. Estratigrafía del Perfil Sur.

Ésta se localiza al S del solar, en paralelo a la c/ de la Palma, y presenta los siguientes estratos (Figura 2; Láminas 3 y 4):

Estrato I: Arenas con bastantes restos de construcción contemporáneas de color marrón grisácea. Aproximadamente 0'60 m de potencia.

Estrato II: Losa de hormigón perteneciente a la antigua edificación existente. Aproximadamente entre 0'60 y 0'70 m de potencia.

Estrato III: Arenas antropizadas con algo de grava anguloso y subredondeada con restos cerámicos. Entre 0'70 y 1'50 m de potencia.

Estrato IV: Arenas con algo de grava media-fina, probablemente de origen marino. Aproximadamente entre 1'50 y 2'30 m.

Estrato V. Arenas negras. Se relaciona con la presencia de un estrato erosivo con evidencias cerámicas de Época romana, junto a restos malacológicos e ictiofauna. Aproximadamente entre 2'30 y 2'50 m.

3.2.2. Estratigrafía del Perfil Oeste.

Ésta se localiza al O del solar, en paralelo a la c/ San Pablo, y permitió identificar la siguiente estratigrafía (Figura 3; Lámina 5)):

Estrato I: Arenas con bastantes restos de construcción contemporáneas de color marrón grisácea. Aproximadamente 0'60 m de potencia.

Estrato II: Arenas antropizadas con algo de grava anguloso y subredondeada con restos cerámicos de época moderna y contemporánea. Entre 0'60 y 1'50 m de potencia.

Estrato III: Arenas con algo de grava media-fina y cantos redondeados, probablemente de origen marino. Aproximadamente entre 1'50 y 2'20 m.

Estrato IV. Arenas. Se documenta algún fragmento cerámico de Época Romana muy erosionado. Aproximadamente entre 2'20 y 2'50 m.

Estas dos estratigrafías se complementan perfectamente, y nos permiten comprender la existencia de un claro buzamiento de los estratos en dirección N, que nos facilita la comprensión de los procesos de colmatación del antiguo Canal Bahía-Caleta. Por esta circunstancia, la ausencia del Estrato V en la Estratigrafía II se debe, probablemente, única y exclusivamente, a cuestiones relacionadas con la inclinación de los estratos. Así, a una profundidad mayor de 2'50 m posiblemente nos encontraríamos con este estrato en esta zona.

Por otra parte, con el objeto de salvaguardar el patrimonio arqueológico, se procedió a la documentación y recogida de la totalidad del material. Igualmente, se mantuvo una reunión con el promotor de la obra con el objeto de elevar lo máximo posible la superficie del terreno con el objeto de no afectar posibles restos arqueológicos. Los resultados fueron positivos, ya que se nos comentó que sobre la totalidad de la superficie situada a 2'50 m se vertería una capa de unos 20-30 cm de margas terciarias con el objeto de nivelar toda la superficie antes de situar la losa de hormigón, por lo que todo el solar quedaría salvaguardado.

4. Los materiales arqueológicos recuperados.

Las evidencias materiales localizadas en el solar se reducen a las identificadas en el Estrato V en la esquina SO del mismo. Estos materiales, todos ellos fragmentos cerámicos, se relacionan principalmente con restos anfóricos (bordes, regatones, asas,...)(Figura 4a y 4b y Figura 5a), y en menor medida de cerámica común (Figura 6a, 6b y 6c). Dentro del material anfórico destacamos los bordes del tipo Beltrán Ia y Ib, Dressel 2-4, del siglo I.d.C. Igualmente, también tendríamos que mencionar la presencia de una pesa (Figura 5b).

Esta circunstancia, unida a la presencia de restos malacológicos y de ictiofauna, nos permiten inferir la presencia en las inmediaciones del borde del Canal Bahía-Caleta.

5. Conclusiones de la Intervención Arqueológica Preventiva.

Una vez analizadas las dos estratigrafías, estudiado el material arqueológico y habiendo estado presente en el proceso de vaciado del solar, podemos concluir como el Estrato V de arenas negras y evidencias arqueológicas presenta un claro carácter erosivo y, probablemente, marino, ante las evidencias arqueológicas localizadas (mayoritaria presencia de fragmentos anfóricos y las características de corrosión que presentan, restos malacológicos y de ictiofauna,...), Todo ello, y la falta de este estrato en el resto del solar a la profundidad que nosotros hemos alcanzado, nos lleva a plantear la posibilidad de encontrarnos en el borde del Canal Bahía-Caleta, el cual presentaría un buzamiento desde la actual c/ de la Palma en dirección N.

Igualmente, tendríamos que destacar como en el Estrato IV de la Estratigrafía II, identificada como un nivel de arenas, aparecen algunos fragmentos cerámicos de Época Romana muy erosionadas (Lámina 11).

6. Bibliografía.

BLANCO, F.J., 1989: "Excavaciones de urgencia en un solar de la Calle Gregorio Marañón. Cádiz. ". *Anuario Arqueológico de Andalucía*. Actividades de urgencia. Dirección General de Bienes Culturales. Junta de Andalucía. Sevilla.

GONZÁLEZ, D., 2004: *Patrimonio arqueológico urbano: propuesta metodológica de evaluación del estado de conservación y riesgo. Aplicación en el Conjunto Histórico de Sevilla*. SPAL MONOGRAFÍAS, V. Universidad de Sevilla.

GUTIÉRREZ, C., 1994: *Autoridades durante el siglo XX. Eclesiásticas, civiles, militares y universitarias. Avenidas, calles y plazas*.

HERRERO, N., 2003: "Informe Preliminar sobre la vigilancia arqueológica de control de movimiento de tierra en la calle Ángel, nº 20". Delegación Provincial de Cultura de Cádiz.

LAVADO, M.L., 2002: "Informe Preliminar sobre la intervención arqueológica de urgencia llevada a cabo en el solar del antiguo hospital real". Delegación Provincial de Cultura de Cádiz.

MUÑOZ, A., 1995-1996: "Secuencia histórica del asentamiento fenicio-púnico de Cádiz: Un análisis crono-espacial tras quince años de investigación arqueológica". *Boletín del Museo de Cádiz*. VII. Consejería de Cultura. Delegación Provincial de la Junta de Andalucía. Cádiz.

MUÑOZ, A., 1998: "Memoria de gestión de las actividades arqueológicas de la provincia de Cádiz, 1998". *Anuario Arqueológico de Andalucía*. Dirección General de Bienes Culturales. Junta de Andalucía. Sevilla.

MUÑOZ, A., 2000: "Memoria de gestión de las actividades arqueológicas de la provincia de Cádiz, 2000". *Anuario Arqueológico de Andalucía*. Dirección General de Bienes Culturales. Junta de Andalucía. Sevilla.

NAVARRO, M^a.A., 2000: "Sondeos y seguimiento arqueológico en un solar de la calle Soledad (Cádiz)". *Anuario Arqueológico de Andalucía*. Dirección General de Bienes Culturales. Junta de Andalucía. Sevilla.

PÉREZ, P., y AMORES, F., 2004: *Carta Arqueológica de Riesgos de la Ciudad de Cádiz*. Documento Inédito. Consejería de Cultura. Junta de Andalucía.

RAMÍREZ, J.R., 1982: *Los primitivos núcleos de asentamiento en la ciudad de Cádiz*. Excmo. Ayuntamiento de Cádiz. Cádiz.

SMITH, G., 1913: *Calles y plazas de Cádiz. apuntes acerca del origen de sus nombres y de sus variaciones*. Cádiz.

Leyendas de Láminas y Figuras.

Lámina 1.- Lámina 1. Vista general desde la c/ de la Palma (Cádiz). Proceso de realización de los bataches

Lámina 2. Vista general. Proceso de realización de los bataches.

Lamina 3.- Vista general del Perfil Sur.

Lámina 4.- Perfil Sur. Detalle del estrato V

Lámina 5.- Vista general. Perfil Oeste.

Borrador / Preprint



Lámina 1. Vista general desde la c/ de la Palma (Cádiz). Proceso de realización de los bataches.



Lámina 2. Vista general. Proceso de realización de los bataches.



Lámina 3. Vista general. Perfil Sur.



Lámina 4. Perfil Sur. Detalle Estrato V.



Lámina 5. Vista general. Perfil Oeste.

- Figura 1.- Localización del solar y hallazgos arqueológicos en solares cercanos.
- Figura 2.- Dibujo del Perfil Sur del Solar de la Calle San Pablo, nº 4 y 6
- Figura 3.- Dibujo del Perfil Oeste del Solar de la Calle San Pablo, nº 4 y 6
- Figura 4 a y b.- Material anfórico hallado en el Perfil Sur. Regatones.
- Figura 5 a.- Material anfórico hallado en el Perfil Sur. Borde y arranque de cuello de ánfora.
5 b.- Pesa
- Figura 6 a.- Material cerámico hallado en el Perfil Sur. Tapadera de cerámica común.
6 b.- Borde de cazuelita de cerámica común.
6.c.- Borde de ollita de cerámica común.

Borrador / Preprint

Figura 1.- Localización del solar y hallazgos arqueológicos en los solares contiguos.



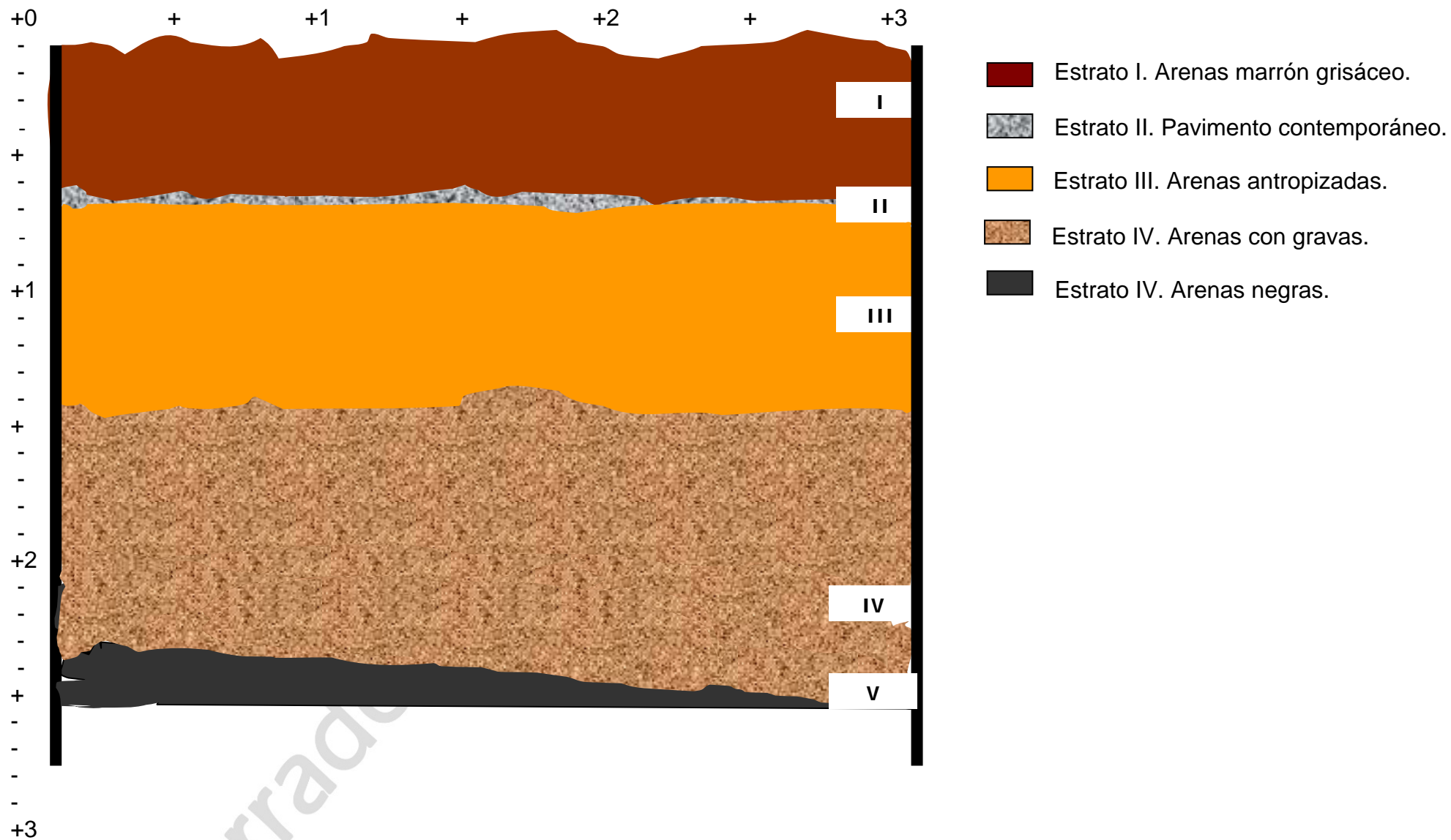
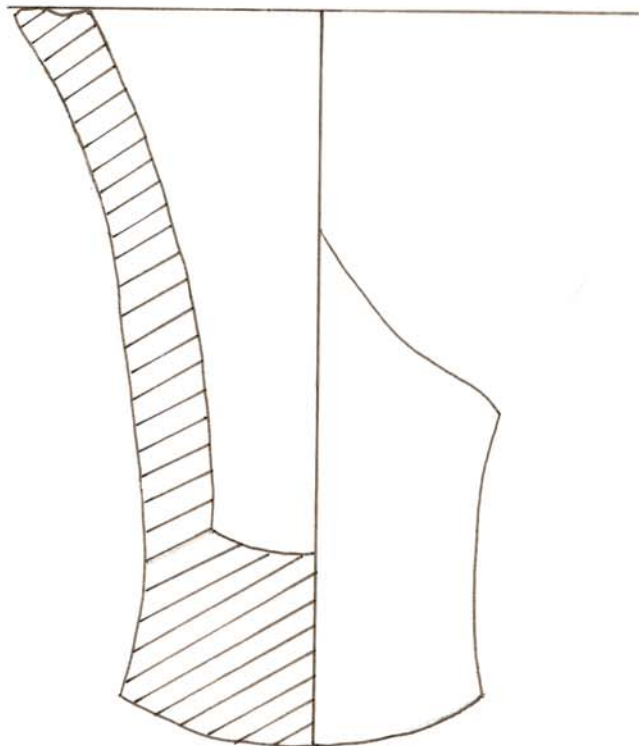
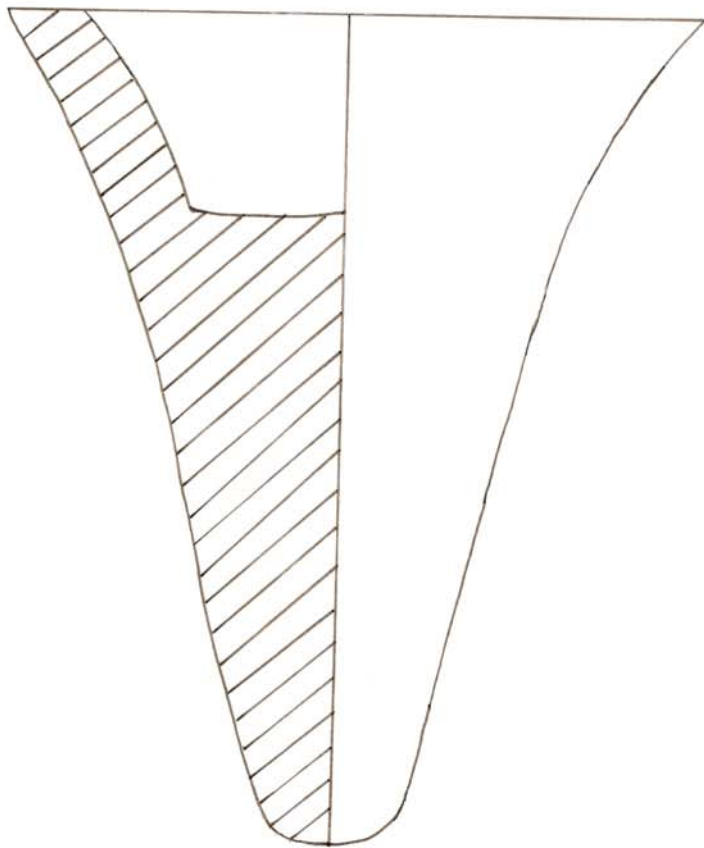


Figura 2.- Dibujo del Perfil Sur del Solar de la Calle San Pablo, nº 4 y 6 (Cádiz).



Figuras 4a y 4b. Material anfórico hallado en el Perfil Sur. Regatones. (Ca-07-SPa-1 y Ca-07-SPa-4).

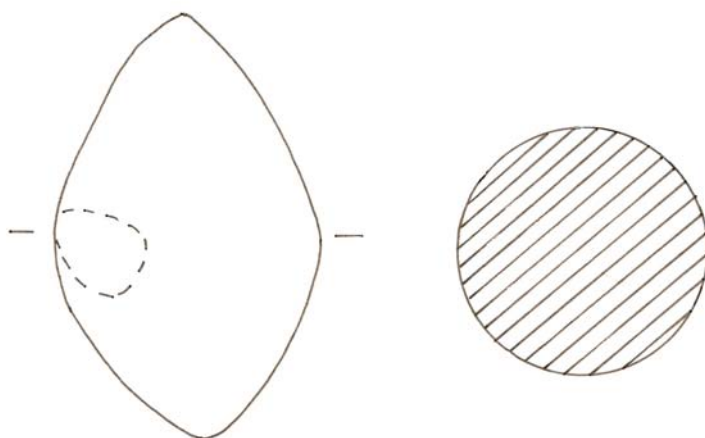
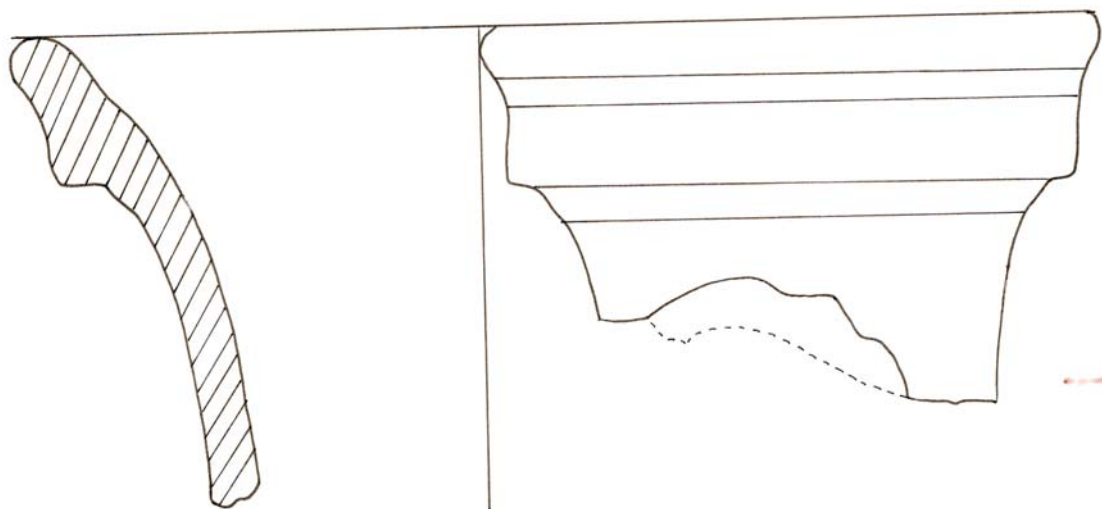


Figura 5a . Material anfórico hallado en el Perfil Sur. Borde y arranque de cuello de ánfora (Ca-07-SPa-16) y Figura 5b. Pesa (Ca-07-SPa-6).

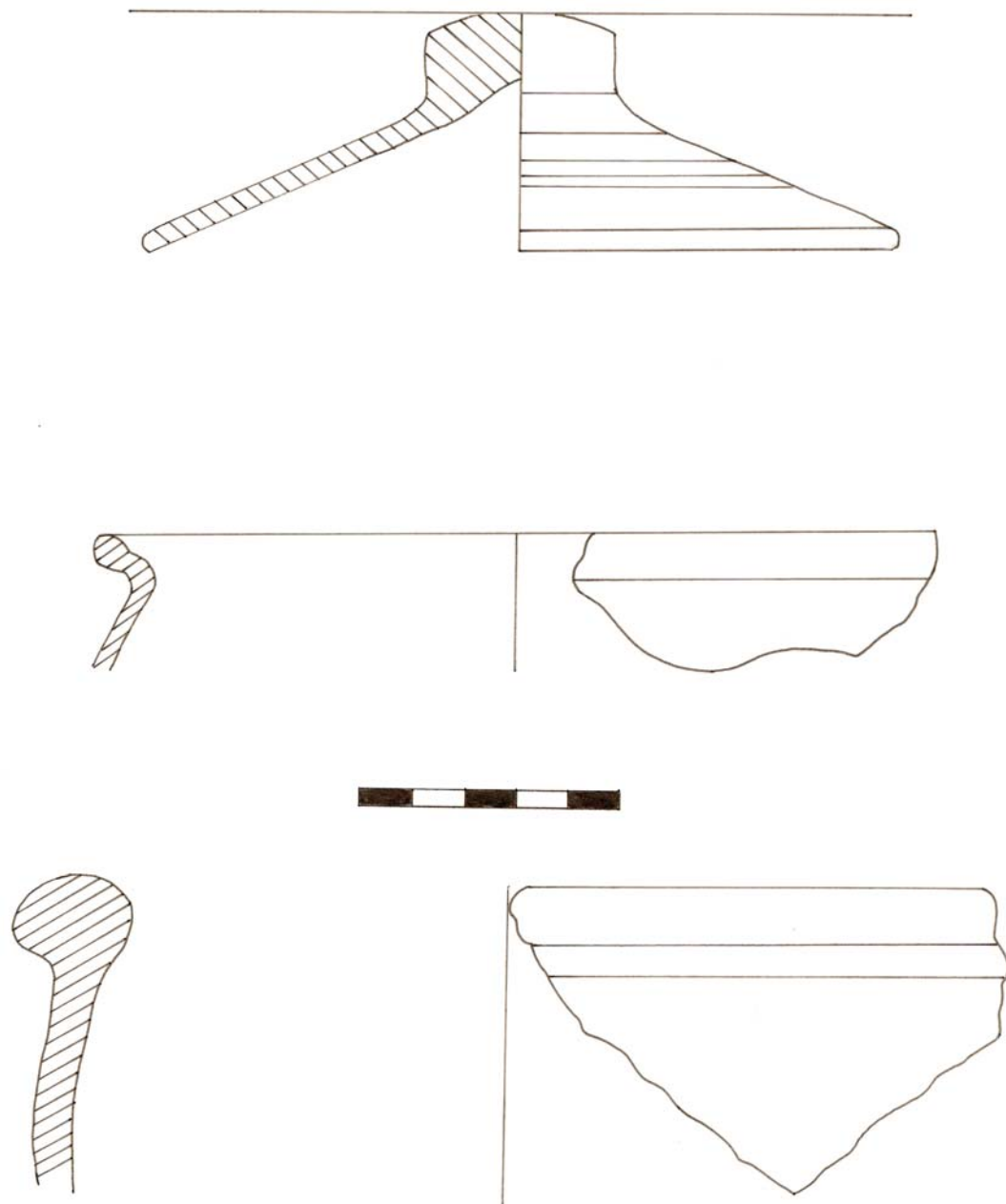


Figura 6a material cerámico hallado en el Perfil Sur. Tapadera de cerámica común (Ca-07-SPa-17); Figura 6b. Borde de cazuelita de cerámica común (Ca-07-SPa-8) y Figura 6c. Borde de ollita de cerámica común.