

# **ANUARIO ARQUEOLÓGICO DE ANDALUCÍA**

## **2007**

**BORRADOR / DOCUMENTO PRE-PRINT**

Resultados de la Actividad Arqueológica Preventiva control de apertura de red de baja tensión para hotel en c/Rosario, nº 11, Vejer de la Fª. (Cádiz)

Juan Ignacio Gómez González<sup>1</sup>

**Resumen:** En las páginas que siguen presentaremos los resultados obtenidos durante los trabajos de control de la apertura de una zanja para la instalación de una línea eléctrica de baja tensión, en la localidad gaditana de Vejer de la Frontera.

**Résumé:** Dans les pages qui suivent, nous montrons les résultats extraits pendant les travaux archéologiques de contrôle d'ouverture d'une ligne électrique menés à Vejer de la Frontera, Cadix.

## **I. Introducción.-**

En la Calle Rosario nº 11 de la localidad de Vejer de la Frontera se ha llevado a cabo la restauración de un inmueble para adecuarlo como hotel.

Para proceder a su electrificación, se había de trazar una línea de baja tensión hasta el centro de transformación eléctrico más cercano. La instalación de dicha línea implicaba la apertura de una zanja de 0.50 metros de ancho y 0.80 metros de profundidad. Asimismo, el trazado de la línea atravesaba por zonas susceptibles de albergar restos arqueológicos en su subsuelo. Analizando el recorrido por tramos observamos que esta probabilidad variaba de unas áreas a otras:

1. Calle de la Fuente: desde el Centro de Transformación hasta la Plaza de España. En esta parte del trazado resultaba bastante improbable que se localizaran restos dado que la vía ha sufrido continuas remociones en años anteriores para la instalación de diversos servicios: alumbrado público, línea telefónica y de gas, etc. A mayor abundamiento, en el caso que nos ocupa, fue el área menos afectada por la obra civil porque se procedió al enganche a través de uno de los tubos ya instalados. De esta forma, en este tramo la remoción de tierra fue mínima.

2. Plaza de España y Arco de la Villa: esta área resultaba la más problemática, desde un punto de vista arqueológico, dado que en sus alrededores se localiza, posiblemente, la antigua vía romana que, al parecer, desembocaba en el actual Arco de la Villa. Por otra parte, el trazado pasaba justo por debajo del Arco por lo que se esperaba localizar trazas de su cimentación o de alguna otra construcción medieval relativa a la muralla.

3. Calles del Cuartel Bajo, la Costanilla y Rosario: en la primera de estas calles también parecía altamente probable localizar restos relacionados con la muralla, dada su cercanía al Arco. Por otra parte, una vez traspasado el Arco nos encontramos en pleno casco histórico de Vejer y cualquier remoción de tierra en esta zona puede llevar aparejada la localización de restos arqueológicos.

Ante la casuística expuesta, era necesario realizar un control de movimientos de tierras durante todo el proceso de apertura de zanja prestando, durante el mismo, una especial atención al área comprendida entre la Plaza de España y la Calle del Cuartel Bajo.

Asimismo, y dado que el trazado descrito transcurre por zonas del casco histórico de un municipio declarado Conjunto Histórico Artístico, también se hacía necesario controlar la restitución de la vía afectada por la apertura de la zanja, siguiendo para ello las directrices marcadas por el Departamento de Patrimonio de la Delegación Provincial de Cultura de Cádiz.

## **II. Resultados.-**

### **2.1. Estratigrafía.**

A pesar de que a priori, y tal como hemos señalado en la introducción, las expectativas de localizar restos arqueológicos eran bastante altas, sobre todo en la zona comprendida entre la Plaza de España y la calle Cuartel Bajo, la apertura de la zanja no ha proporcionado datos arqueológicos de especial relevancia, siendo bastante escasos los materiales recuperados y poco significativas las estructuras documentadas.

A lo largo de todo el trazado de la zanja se ha detectado una estratigrafía bastante homogénea que se correspondía con la siguiente secuencia tipo<sup>2</sup>: acerado contemporáneo seguido de un nivel de arena de color marrón con trazas de antropización –presencia de cerámica de época contemporánea- y finalizando en lajas de margas terciarias.



**Fig. 1:** Ejemplo de perfil estratigráfico de la zanja.

Esta secuencia estratigráfica sólo presenta la salvedad de un pavimento detectado en la Calle Costanilla –UE012- y dos pequeñas bolsadas detectadas una en la calle Cuartel Bajo –UE015- y otra en la Plaza de España –UE021-.

## **2.2. Estructuras.**

A lo largo de todo el trazado de la zanja no se han localizado estructuras que revistan interés desde un punto de vista arqueológico. Tan sólo se detectó un pavimento de época contemporánea que se identifica con el anterior acerado de la calle Costanilla. Según testimonios orales de los vecinos de la propia calle, ese pavimento se cubrió con el actual –de características muy similares, pero en escalera- para hacer más accesible la pronunciadísima pendiente de la calle.



**Fig. 2:** Detalle de la UE012. Pavimento en calle Costanilla.

De igual forma, también nos sorprendió sobremanera que durante los trabajos de apertura en el punto correspondiente al Arco de la Villa no se localizara la cimentación del citado arco. Este apoya en esta cara interior directamente sobre una superficie de tierra apisonada –UE018-. No obstante, y gracias de nuevo a testimonios orales de los vecinos, pudimos saber que las zapatas de cimentación se localizan en las caras interior y exterior de la muralla, quedando, por tanto, el arco exento en lo que a cimentación por su careado interior se refiere.

### **2.3. Materiales.**

Los materiales recuperados durante esta intervención han resultado bastante escasos y pueden ser divididos en tres grandes grupos: en primer lugar, una bolsada de material cerámico localizada en el tramo de la calle Cuartel Bajo y correspondiente a la UE015. Se trata de cerámica de mesa de época moderna, entre la que destacan dos pequeños fragmentos de un plato de tipo Blue and White. En segundo lugar, tenemos material cerámico de época contemporánea que procede del tramo localizado entre el Arco de la Villa y la Plaza de España. Estos fragmentos aparecieron a todo lo largo de la zanja –UE020- y todo indica que fueron arrojados ahí durante los trabajos de refacción de la Plaza de España realizados en 1957. Entre estos materiales contamos con cerámica vidriada, vajilla de loza, escupideras, etc. Por último, salió a la luz una muy pequeña cantidad – siete fragmentos localizados en la UE021- de cerámica de época romana. Este material es el más interesante, con diferencia, desde un punto de vista arqueológico. Aunque, como decimos, el volumen de piezas es muy escaso, sin embargo, corrobora lo que antes se intuía a través de pequeños hallazgos ocasionales: la más que probable existencia de un nivel de época romana en la zona de Plaza de España y alrededores. Tipológicamente, los materiales se corresponden con dos fragmentos de borde de ánfora, un soporte de carrete en excelente estado de conservación, un

fragmento de opérculo y varios más de cerámica de cocina. De ellos, mostramos la selección más significativa a continuación.

**INSERTAR LAMINA 1.**

Borrador / Preprint

## **2.4. Restitución de la vía.**

La restitución de la vía afectada por el trazado se ha realizado siguiendo las directrices marcadas en la Addenda al Proyecto de Red Subterránea de Baja Tensión para Hotel en c/ Rosario, 11 (Vejer de la F<sup>a</sup>., Cádiz) redactado por D. Joaquín Morillo Pérez<sup>3</sup>.

Estos trabajos de restitución han sido controlados, en todo momento, por un técnico arqueólogo, realizándose un seguimiento fotográfico de todo el proceso. La restitución quedó como sigue:

El primer tramo de la zanja, de unos sesenta metros de longitud, estaba constituido por un pavimento formado por adoquín de granito. Este adoquinado ha sido repuesto con las mismas piezas que previamente se habían levantado de la calzada con la ayuda de un martillo hidráulico. Los adoquines que resultaron dañados fueron sustituidos por otros nuevos de las mismas características.

En el segundo tramo –desde la Plaza de España hasta el Arco de Guzmán el Bueno- la calzada y el acerado están formados por adoquín de granito y losetas. Éste fue repuesto con las mismas piezas que previamente se habían levantado de la calzada.

El último tramo, que transcurre desde la calle Cuartel Bajo, pasando por la calle Costanilla, para ir a morir en la calle Rosario, donde se encuentra el hotel, se han levantado el adoquinado y el enlosado con martillo hidráulico y manualmente para no dañar las piezas originales. Estas mismas piezas han sido reutilizadas en la reposición de la vía.

## **III. Conclusiones.-**

Como hemos podido observar, este control de movimientos de tierra que, a priori, parecía podía deparar interesante información de carácter arqueológico sólo ha proporcionado, desde nuestro punto de vista, un dato interesante como es la existencia de un nivel romano en el área de la Plaza de España de Vejer. Esta presencia de cerámica romana en su subsuelo podría estar relacionada con ciertos testimonios que localizan, precisamente en esta zona, una posible calzada romana y una necrópolis tardo-romana y visigoda. No obstante, las particulares circunstancias en las que se recuperaron estos materiales –tras la rotura de una tubería de agua que inundó la zanja- y su localización –justo en el punto donde comenzaba, en ese sector, la apertura de la zanja y quedando, por tanto, prácticamente fuera de su trazado- hicieron imposible documentar si se encontraban asociados a posibles estructuras o se trataba de una bolsada aislada.

## Índice de figuras y láminas.-

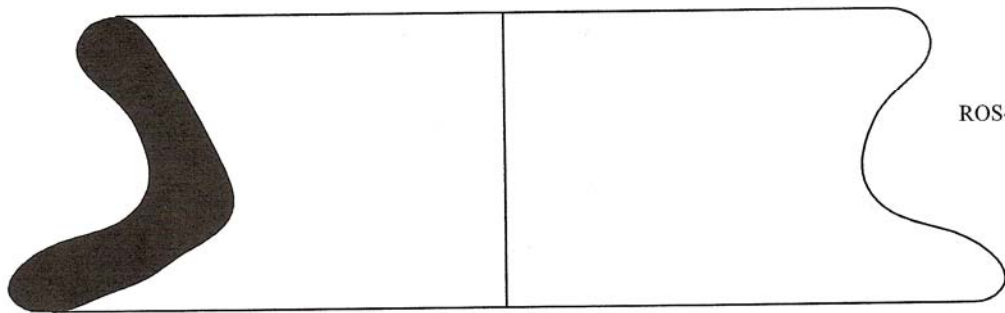
**Fig. 1:** Ejemplo de perfil estratigráfico de la zanja.

**Fig. 2:** Detalle de la UE012. Pavimento en calle Costanilla.

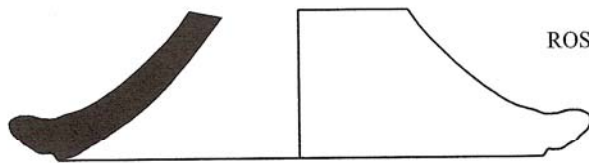
**Lám. 1:** Materiales de época romana.

Borrador / Preprint

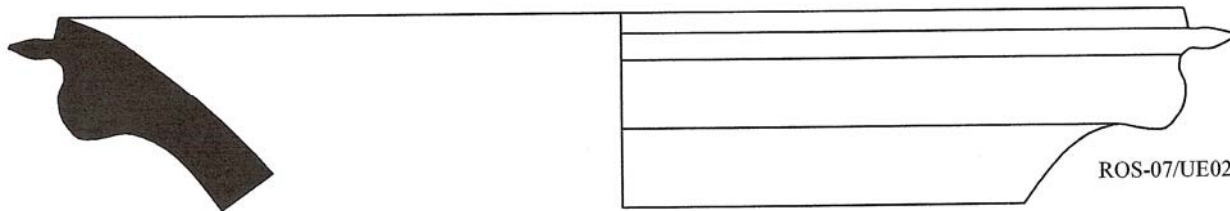




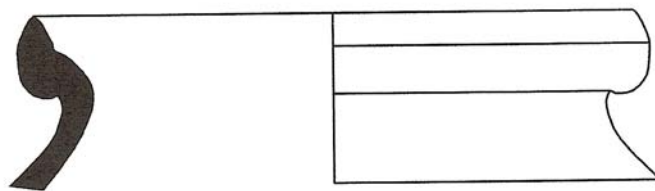
ROS-07/UE021/24



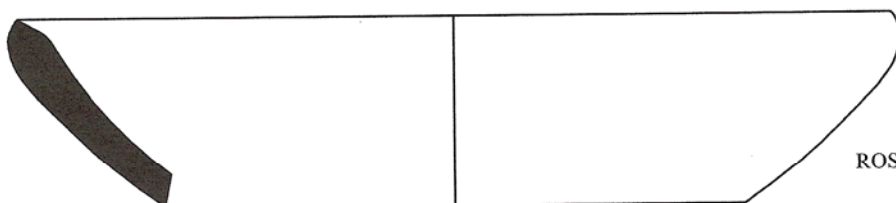
ROS-07/UE021/28



ROS-07/UE021/30



ROS-07/UE021/25



ROS-07/UE021/23



---

<sup>1</sup> Arqueólogo Director de la Actividad. Asumiendo Proyecto de Actividad Arqueológica autorizado a Dña. Encarnación Castro Páez con fecha de 14 de Junio de 2007. El cambio de dirección fue autorizado por la Delegación Provincial de Cultura de Cádiz con fecha de 12 de Diciembre de 2007.

<sup>2</sup> No reproducimos el listado de las unidades estratigráficas ya que resultaría demasiado repetitivo y prolijo. Puede ser consultado en la correspondiente Memoria Final depositada en la Delegación Provincial de Cultura de Cádiz con fecha de registro 6 de Febrero de 2008.

<sup>3</sup> *Vid.* Addenda al Proyecto de Red Subterránea de Baja Tensión para Hotel en c/ Rosario, 11 (Vejer de la F<sup>a</sup>., Cádiz) redactado por D. Joaquín Morillo Pérez y registrado por Dña. Encarnación Castro Páez, con fecha 24 de Mayo de 2007 en la Delegación Provincial de Cultura de Cádiz, así como el Informe Acordado por la Comisión Provincial de Patrimonio Histórico de Cádiz, con fecha 14 de Junio de 2007.

Borrador / Preprint