

ANUARIO ARQUEOLÓGICO DE ANDALUCÍA

2008

BORRADOR / DOCUMENTO PRE-PRINT

INTERVENCIÓN ARQUEOLÓGICA EN LA PLAZA VIVAS PÉREZ S-6 DE ALMERÍA

ANTONIO HERRERA AMA

MIGUEL ÁNGEL GÓMEZ QUINTANA, TERESA DE GÁDOR GONZÁLEZ MALDONADO Y JOSÉ MANUEL BERNAL MORA

RESUMEN:

Esta intervención ha documentado tres fases de ocupación, la primera de las cuales se ha datado en la segunda mitad del siglo XII y que está formada por los restos de una calle y un único muro que bien podría pertenecer a un ámbito doméstico.

También se han documentado los restos de las cimentaciones de unas estructuras cuadrangulares que datarían del siglo XVII. La última de las fases de ocupación correspondería a las cimentaciones de las viviendas del siglo XX que se han demolido recientemente.

ABSTRACT:

This Surrey has documented three occupation stages, first of them has been dated in second half of XII century, and it's forro by the remains of a street and one wall of a possibly domestic scope. Also, has been documented the remains of quadrangular structures foundations dated in XVII century. The last occupation stage matches to foundations of XX century housings, which has been recently pulled down.

Cette intervention a documenté trois phases d'occupation, dont la premiere est datée de la seconde moitié du XIIe siècle et qui est composé des restes d'une rue et un seul mur qui pourrait appartenir a un contexte national. Ont également documenté les restes des fondations de structures qui quadrangulaire dates de la dix-septieme siècle. La derniere phase d'occupation correspond aux fondations des maisons du XXe siècle ont été démolies récemment.

ANTECEDENTES

Dado que el proyecto arquitectónico de la obra a realizar en las fincas nº5 y 6 de la Plaza de Vivas Pérez contempla la construcción de dos plantas de sótano en la práctica totalidad de la superficie de estas fincas y en previsión de restos asociados al barrio de la Musa/la, se ha planteado esta excavación arqueológica que presenta un nivel II de protección según el PGOU vigente.

PLANTEAMIENTO DE LA INTERVENCIÓN

Se han realizado dos cortes con las siguientes dimensiones: Corte 1: 11 x 8 m.

Corte 2: 12 x 7 m.

La metodología que se ha llevado a cabo en esta actuación, sigue el sistema de excavación propuesto por Harris, aquel de excavación en extensión y por capas naturales, llevándose así mismo un registro estratigráfico siguiendo los principios de este mismo autor. Así pues se ha llevado a cabo el registro mediante el uso de un matrix Harris y se han clasificado las unidades estratigráficas según los tres tipos propuestos: unidades estratigráficas horizontales, unidades estratigráficas verticales y unidades estratigráficas negativas.

El sistema de cotas empleado en la excavación se llevó a cabo con referencia al nivel de mar, para hacer posible una reconstrucción de la topografía de la zona en cada momento histórico.

Con esta metodología la finalidad perseguida es la de comprender el yacimiento a investigar, entendiendo en todo caso la ciudad como área total del yacimiento, y constituyendo este estudio la documentación de una parte del desarrollo urbano.

DESARROLLO DE LA INTERVENCIÓN

Los niveles estratigráficos aparecidos en el trascurso de esta intervención muestran una estratigrafía compuesta por rellenos en los cuales aparece de manera ocasional material cerámico de distintas épocas.

Bajo estos niveles de relleno se aprecia una estratigrafía horizontal sedimentada de génesis geológica sobre el nivel de afloramiento rocoso.

La descripción de los conjuntos estructurales aparecidos en las tareas de campo es la que

sigue, ordenados por fase:

Fase 1

De esta fase, que hemos fechado hacia la segunda mitad del siglo XII, tan sólo se ha conservado una cimentación (MR205) realizada en mampuesto de piedra trabado con mortero de cal que serviría de base para el levantamiento de muro de tapial.

Presenta un ancho medio en tomo a 68 cm y un largo superior a los 4 m que se han documentado dentro del corte. Esta rematado en su extremo NE por un pilar realizado en ladrillos de 28 x 12 cm.

Alineada con esta estructura tenemos lo que parece la cimentación de otro pilar (MR206), si bien está realizada con el mismo tipo de ladrillo, presenta una construcción diferente al emplear en dos de sus caras mampuesto de piedra.

Estas estructuras han sido amortizadas por las estructuras verticales de las fases posteriores, lo que dificulta su interpretación.

También de esta fase corresponden los suelos (SL203 y SL206) realizados en mortero de cal, los cuales han sido implantados directamente sobre la roca madre, que llega incluso a aflorar a través de los mismos en diversos puntos. Están situados en la cara NW de las estructuras anteriores y parecen responder al trazado de una calle por su continuidad y ausencia de estructuras coetáneas.

Asimismo, el muro MR205 delimita un suelo de mortero de cal (SL205) el cual está arrasado por un muro de la siguiente fase de ocupación.

Para terminar, también se han documentado para esta fase la existencia de unas superficies de uso (SL101, SL102, SL103, SL104 y SL207) de arena limosa apoyadas directamente sobre el afloramiento rocoso.

Fase II

En esta fase, que se ha fechado en tomo al siglo XVIII por el tipo de mortero, se han documentado unas estructuras verticales (MR101, MR102, MR103, MR203 y MR204) realizadas en mampuesto de piedra trabado con argamasa, la cual presenta un color beige grisáceo, las cuáles se arrasarían con el levantamiento de las estructuras verticales correspondientes a la siguiente fase. Éstas servirían de cimentación de estructuras de formas rectangulares o cuadrangulares, que se extenderían hacia el SW de las áreas de excavación.

También se ha documentado una estructura que si bien se ha recogido en el sistema de registro arqueológico como MR207 parece estar relacionada con tarjeas de saneamiento. Está realizada utilizando sillares de arenisca (todavía se aprecian restos del mortero original de su trabazón) trabados con la argamasa anteriormente descrita. Además aparecen fragmentos de ladrillo tanto en su interior como en su exterior, que hacen pensar en su interpretación como tarjea, lo que en relación con los restos de una tarjea ubicada más al NW, situaría la presencia de un pozo negro no excavado situado más halla del borde NE del corte 2.

Por último, de esta fase han aparecido dos suelos de mortero de cal (SL201 y SL204) posiblemente relacionados con áreas de tránsito público.

Fase III

A esta fase corresponderían las estructuras de cimentación de las viviendas demolidas, las cuales se fecharían a finales del primer cuarto del siglo XX. Se han conservado tanto las cimentaciones de piedra trabada con mortero de cal para las crujías (MR201 y MR202) como las cimentaciones de los pilares (BLI01, BLI02, BL103, BL104, BL105, BL106, BL107 y BL108).

También asociado a esta fase se ha documentado un pozo negro (PZ101) excavado directamente en la roca.

Por último, se ha documentado también las canalizaciones de saneamiento de las dos viviendas que se instalarían hacia del tercer cuarto del siglo pasado (CN101 y CN201).

INTERPRETACIÓN HISTÓRICA

El nombre de Musa/la proviene de un oratorio al aire libre donde se celebraban fiestas canónicas y en otras ocasiones determinadas por la liturgia ante un mihrab inmediato al cual se situaba el soberano o su representante para dirigir las plegarias.

Está situada a Poniente de la ciudad, antes de llegar a la rambla de Belén. A diferencia de otras musa/las como la de Córdoba, quedó integrada en la población como nuevo barrio. Llegó a ser el barrio más extenso y poblado de la ciudad, alcanzando las 46,2 ha útiles, lo que supone un 54% del total de la extensión de la ciudad.

La zona se fue conformando a finales del s.X con la constitución de una vía que recorría la ciudad de norte a sur comunicando el fondeadero de Levante con el camino Real de Pechina.

Parece que la génesis y características de la trama urbana depende de un proyecto Omeya de regularización por el cual la distribución de viviendas obedece a un programa previo de instalación de pozos de abastecimiento situados con regularidad y aun complicado sistema de alcantarillado principal al que evacuarían sumideros privados. Este proyecto se desarrollaría en zonas de nueva planta, como en la zona occidental y meridional de la Musalla durante la segunda mitad del siglo X.

Jayrán rodeó este barrio de murallas, siendo su sucesor, Zuhayr, quien la completaría cerrando el lado que da al mar.

Esta zona también presenta una gran importancia al concentrar funcionalidades diversas, aparte de la meramente residencial tales como cimiteriales, ideológicoreligiosas, espacios públicos ... También cabe destacar que la zona es importante desde el punto de vista del suministro de agua, que mediante canalizaciones abastecerían las tiendas de la Calle Real. Es en este contexto donde cabría adscribir las estructuras que hemos documentado en esta excavación y que hemos venido a delimitar cronológicamente en la segunda mitad del siglo XII.

El libro de Repartimientos menciona en esta zona la existencia de numerosas huertas y una plaza principal, conocida a finales del s. XV como del Juego de Cañas, hoy Plaza Vieja. También hace mención a la existencia de dos palacios o almacenes destinados a fines productivos y comerciales.

Con respecto al siglo XVI la arqueología ha documentado ámbitos domésticos que estarían ocupados mayoritariamente por cristianos nuevos. Según documentos de la época, el terremoto de 1522 afectó gran parte de estas viviendas, quedando en su mayoría derruidas.

Entre los siglos XVI y XVIII la zona seguirá estando ocupada por huertas, pero con la circunstancia de que éstas han pasado de ser colindantes a la ciudad medieval a alejarse del núcleo central de población debido a dos razones: por una parte, el levantamiento de la cerca o amurallamiento cristiano menguará el área que venía ocupando el arrabal hispanomusulmán, incluso muchos terrenos de labor, incluso parte las propiedades monacales, se encontrarán a intramuros respecto a la nueva fortificación; y por otra parte, la fundación de nuevos conventos en el antiguo arrabal acarrearía la apropiación de sus áreas adyacentes por las órdenes monacales, con su correspondiente transformación en terrenos de labor para sustento de dichos conventos.

Para éste momento, el único área poblado entre el antiguo amurallamiento y el nuevo se halla en el Barrio de la Puerta del Sol, que se sitúa alrededor del antiguo camino de la Vega (Calle

Méndez Núñez), entre la puerta homónima del recinto medieval y la Puerta del Sol situada en el recinto cristiano entre los baluartes de San Francisco y de Santo Domingo.

En el plano de Almería de F. Crame (1740) se aprecia la situación marginal del área, indicando que su situación a levante de la Rambla del Portillo y que el recinto antiguo arruinado (la cerca del siglo XI) forma, con la cabeza de las huertas, una especie de atrincheramiento, dando a entender la dificultad de comunicación existente entre esta área y el centro urbano.

El aparato crítico que acompaña al plano de J. Camacho (1781) de Almería señala con la letra "F" las ramblas de Hileros-Portillo y del Obispo-Belén como "...ramblas que desembocan al mar, con mucho fuerza cuando se producen lluvias abundantes". Esta situación se prolongaría hasta finales del siglo XVIII cuando fue encauzada parte de la rambla del Obispo-Belén (1788), lo cual se refleja en el plano de M. Salomón (1812?).

En la etapa contemporánea, en la segunda mitad del siglo XIX, se autorizaría el derribo de las murallas y se diseñaron los planes de ensanche, consistentes en la expansión del suelo urbano que ocupará los terrenos colindantes. Al proceso de la ampliación por Levante de la ciudad se le denomina Ensanche Burgués de Levante.

El área que nos ocupa pertenece a dicho ensanche situado entre las calles Obispo Orberá y Paseo de Almería junto con la rambla de Belén (antes del Obispo).

CONCLUSIONES

Pese a la existencia de estructuras datadas en período musulmán, dada la escasa entidad de los restos y el mal estado en que se conservaban no se consideró pertinente adoptar ninguna medida de conservación de los mismos. Por estas razones no se plantearon desde el equipo arqueológico ninguna modificación sobre el proyecto de obras previsto.

BIBLIOGRAFÍA

- CARA BARRJONUEVO, L. (1990): La Almería Islámica, Almería.
- GÓMEZ QUINTANA, M. A. (2005): Informe Técnico Preliminar de la Intervención Arqueológica Preventiva en el solar sito en Calle Méndez Núñez 22, Almería. Inédito.
- TAPIA GARRIDO, J. A. (1986): Almería Musulmana (711-1147), Almería.

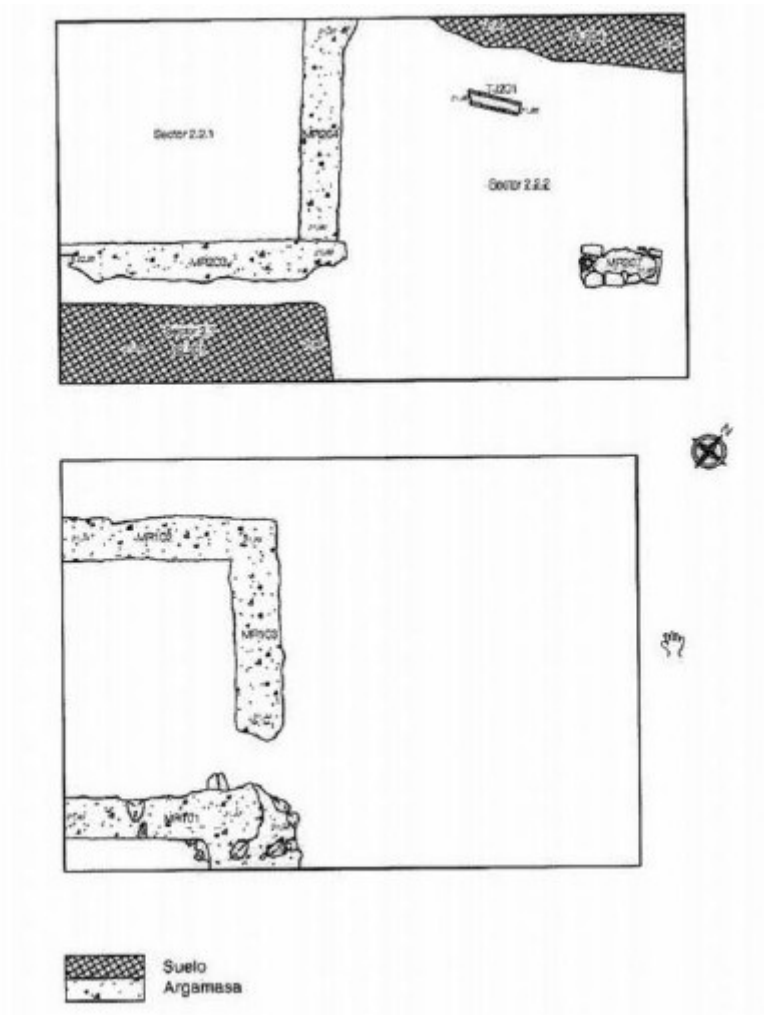


Fig.3

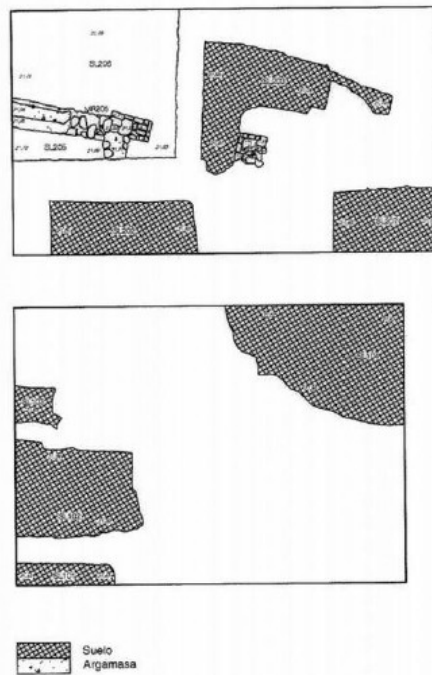


Fig.4

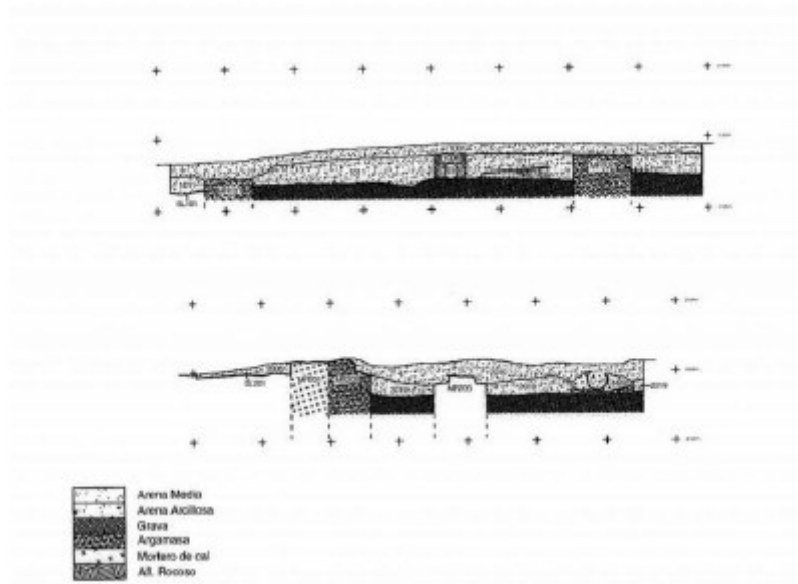


Fig.5

Borrador / Preprint