



ANUARIO ARQUEOLÓGICO ANDALUCÍA

2008

Consejero de Cultura

Miguel Ángel Vázquez Bermúdez

Viceconsejera de Cultura

Marta Alonso Lappí

Secretaria General de Cultura

María Cristina Saucedo Baro

Director General de Bienes Culturales y Museos

Marcelino Sánchez Ruiz

Jefa de Servicio de Investigación y Difusión del Patrimonio Histórico

Carmen Pizarro Moreno

Coordinación de la edición: **Servicio de Investigación y Difusión del Patrimonio Histórico**

© de la edición: JUNTA DE ANDALUCÍA. Consejería de Cultura

© de los textos y fotos: sus autores

Diseño y maquetación: Albantacreativos S.L.

ISSN: 2171-2474



INTERVENCIÓN ARQUEOLÓGICA PREVENTIVA EN LA CALLE RAMBLA DE ALFAREROS, 20

Datos básicos de la actividad arqueológica

Director/a

MANUEL MAQUEDA RODRÍGUEZ

Provincia

Almería

Municipio

Almería

Ubicación

C/ Rambla de Alfareros, n.º 20

Autoría

MANUEL MAQUEDA RODRÍGUEZ
MIGUEL ÁNGEL GÓMEZ QUINTANA

Resumen

Los resultados de esta excavación arqueológica han sido negativos.

Abstract

The results of this archaeological survey have been negatives.

Antecedentes

Debido a la futura edificación en el solar objeto de estudio en el que se prevé la existencia de estructuras de tipo arqueológico a las que pueden derivarse daños por consecuencia de la actividad constructora, y dado el nivel de protección previsto por el solar (Nivel II, Protección Normal, según el Plan General de Ordenación Urbana de Almería de 1998), se lleva a cabo el procedimiento descrito en el art. 48 del Decreto 19/1995 de 7 de febrero, por el que se establece el Reglamento de Protección y Fomento del Patrimonio Histórico de Andalucía.

Asimismo, queda estipulado que el porcentaje de excavación para un solar de superficie inferior a 250 m² será del 60 al 70%. El desarrollo de la actividad se llevará a cabo según la normativa vigente, y específicamente al Decreto 168/2003 de 17 de junio, por el que se aprueba el Reglamento de Actividades Arqueológicas.

Marco histórico

Tradicionalmente situada frente a la puerta de Purchena, la necrópolis de *B b-Bayy na* es la m s extensa de Almer a, unas 7,5 ha, junto con la del Llano del Cordonero. Comprender a su emplazamiento las plazas del Carmen por un lado y por el otro la de San Sebasti n, llegando hasta las calles Torrijos, C maras, Francisco Jim nez, Merino y Cruz.

Se trata de una necr polis hispano-musulmana muy desigual en grado de ocupaci n y morfolog a de enterramientos. Su utilizaci n se extendi  desde los a os cuarenta del siglo XI hasta despu s de la conquista.

Adem s, en la periferia de la ciudad se establece un  rea donde se concentran las actividades artesanales, especialmente aquellas insalubres, como la alfarer a. Seg n el *Libro de Repartimiento*, uno de los talleres alfareros m s importantes se situaba en las proximidades de la puerta de Purchena.

En la  poca moderna, antes de la demolici n de las murallas que bajaban del cerro de San Crist bal ya se empezaron a construir viviendas a extramuros, en lo que se denominar a Barrio Nuevo, que empezar a a edificarse a principios del s. XIX. P rez de Rozas rotula en 1864 las primeras calles de este barrio con los siguientes nombres: Engendro (Antonio Vico), Segura, Encantada (Federico de Castro), Flora, Cosario (Pueblo), Gal pagos (Ana Franco), Alfareros (Magistral Dom nguez), Cantareros y Rambla de Alfareros.

Planteamiento de la intervenci n

Se plante  una excavaci n en extensi n con un solo  rea de 12 x 5,5 m y un testigo perpendicular a su lado m s largo de 1 m de anchura, del cual fue excavada su mitad septentrional durante el transcurso de la intervenci n.

La metodolog a que se ha llevado a cabo en esta actuaci n, sigue el sistema de excavaci n propuesto por Harris, aquel de excavaci n en extensi n y por capas naturales, llev ndose as  mismo un registro estratigr fico siguiendo los principios de este mismo autor. As  pues se ha llevado a cabo el registro mediante el uso de una *Matrix Harris* y se han clasificado las unidades estratigr ficas seg n los tres tipos propuestos: unidades estratigr ficas horizontales, unidades estratigr ficas verticales y unidades estratigr ficas negativas.

El sistema de cotas empleado en la excavaci n se llev  a cabo con referencia al nivel de mar, para hacer posible una reconstrucci n de la topograf a de la zona en cada momento hist rico.

Con esta metodolog a la finalidad perseguida es la de comprender el yacimiento a investigar, entendiendo en todo caso la ciudad como  rea total del yacimiento, y constituyendo este estudio la documentaci n de una parte del desarrollo urbano.

Desarrollo de las intervenciones

Los niveles estratigr ficos registrados corresponden a rellenos antr picos compuestos por bolsas y niveles de escombros relacionados en su pr ctica totalidad con las edificaciones realizadas en la parcela objeto de estudio durante el siglo XX. Esta estratigr fica alterna en algunos puntos concretos con niveles de origen aluvial.

Pese a lo expuesto anteriormente, hay que destacar que la rasante final de excavaci n est  situada sobre el mismo estrato de tipo aluvial documentado en diferentes intervenciones realizadas en la necr polis de *B b-Bayy na* y en el cual est n realizados los enterramientos musulmanes (G mez, 2007a; G mez, 2007b; G mez, 2007c; Maqueda y G mez, 2007; Ruiz y G mez, 2005). La descripci n de los conjuntos estructurales aparecidos en las tareas de campo es la que sigue, ordenados por fase:

Fase IIb (ver Fig. 3)

A esta subfase pertenecen las zapatas de hormig n con sus correspondientes riostras (MR. 101), as  como una arqueta en la que desembocan cinco tubos relacionados con la red de saneamiento de la vivienda demolida (AR. 101, CN. 102, CN. 103, CN. 104 y CN. 105) y un tubo que conecta esta arqueta con la red p blica de alcantarillado (CN. 101).

Fase IIa (ver Fig. 4)

A esta subfase corresponden los tres restos de un suelo (SL. 101, SL. 102 y SL. 103) realizado en ladrillo que corresponder an a la ubicaci n de los patios de la edificaci n de los ss. XIX-XX. En uno de estos patios se ha detectado la presencia de un pozo negro (PZ. 101) as  como de una pileta impermeabilizada para el almacenamiento de agua (PI. 101).



Esta pileta se encuentra separada del patio que contiene el pozo negro mediante un muro de mortero (MR. 102), con orientaci n NE-SW, que reutiliza otro muro de una fase anterior ados ndose a  l (MR. 104).

En la esquina norte del corte tambi n se ha detectado los restos de una atarjea que desemboca en un pozo negro (TJ. 101 y PZ. 102), as  como el resto fragmentado de un muro de mortero (MR. 103) con la misma orientaci n que los anteriormente descritos y que ha sido arrasado por la cimentaci n de la vivienda de la fase posterior (MR. 101).

Fase Ic (ver Fig. 5)

De esta fase tan solo se han conservado los restos de dos muros paralelos (MR. 104 y MR. 105) que definen un espacio de uso de interpretaci n dudosa debido en parte porque est  parcialmente excavado al haberse alcanzado la cota de cimentaci n de la edificaci n a levantar, y en parte a que est  arrasado por la construcci n de una pileta en la fase posterior (PI. 101).

Tambi n se han conservado los restos de dos suelos de mortero de cal (SL. 104 y SL. 105). De estos, el SL. 104 ha sido realizado directamente sobre un pozo negro de una fase anterior y debido al hueco de este  ltimo se ha producido un hundimiento y rotura del suelo (ver fotos 04 y 05).

Fase Ib (ver Fig. 6)

De esta fase tan solo se ha conservado un peque o suelo de mortero de cal que se encuentra asociado a un pozo negro (SL. 106 y PZ. 103).

Fase Ia (ver Fig. 7)

De esta fase tan solo se conserva un suelo realizado en mortero de cal (SL. 107) el cual parece estar directamente relacionado con la necr polis de *B b-Bayy na*, dado que se encuentra sobre estratigraf a relacionada con el  rea cimiterial, lo que se confirma por la aparici n puntual de restos  seos humanos.

Conclusiones

El resultado de la presente intervenci n ha sido negativo en cuanto a restos pertenecientes a la necr polis de *B b-Bayy na*. No obstante, cabe se alar que el registro arqueol gico no se ha agotado, y que por tanto este solar deber a seguir sometido a cautela arqueol gica para todas aquellas edificaciones que rebasen la cota de cimentaci n del actual proyecto de obra.

Bibliograf a

- AL-IDRISI (1968): *Description de l'Afrique et de l'Espagne*. Traduc. R. Dozy y G. de Goeje. Leyden.
- CARA BARRIONUEVO, L. (1990): *La Almer a Isl mica*, Almer a.
- CARA BARRIONUEVO, L. (1993): *Historia de Almer a, III*. "La Almer a Isl mica". Almer a.
- GARC A L PEZ, J. L. *et al.* (1992) "Mad na al-D jiliyya: transformaci n hist rica de un espacio urbano", en *Anuario Arqueol gico de Andaluc a*.
- GARC A L PEZ, J. L. y MORALES S NCHEZ, R. (2000): "Informe Final de la Intervenci n Arqueol gica de Urgencia en el solar sito en Calle Andr s Casinello n  15-19. Almer a". In dito.
- G MEZ QUINTANA, M. A. (2006): "Memoria Definitiva de la Intervenci n Arqueol gica Preventiva en el solar sito en Calle Lucero 8-10, Almer a". In dito.
- G MEZ QUINTANA, M. A. y CARA BARRIONUEVO, L. (2006): "Intervenciones Arqueol gicas en el Barrio de la Medina, Almer a", en *A.A.A.* (en prensa).
- MORALES S NCHEZ, R. (2003): "Informe Final de la Intervenci n Arqueol gica de Urgencia en el solar sito en Calle Ancla, Almer a". In dito.
- SU REZ M RQUEZ, A. (1985): "Memoria de la excavaci n de urgencia realizada en el solar situado en la Calle Reina, Parque Nicol s Salmer n (Almer a), 1985", en *Anuario Arqueol gico de Andaluc a*.
- TORRES BALB S, L. (1957): "Almer a Isl mica". *Al-Andalus* XXII, pp. 411-457.
- TAPIA GARRIDO, J. A. (1992): *Almer a piedra a piedra. Biograf a de una ciudad*. Almer a, 3.  edici n.
- TAPIA GARRIDO, J. A. (1986): *Almer a Musulmana (711-1147)*, Almer a.

Índice de imágenes

Fig. 4. Planta de la fase IIa.

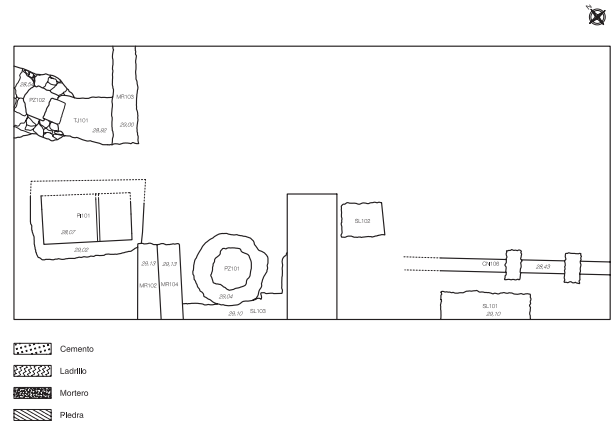


Fig. 5. Planta de la fase Ic.

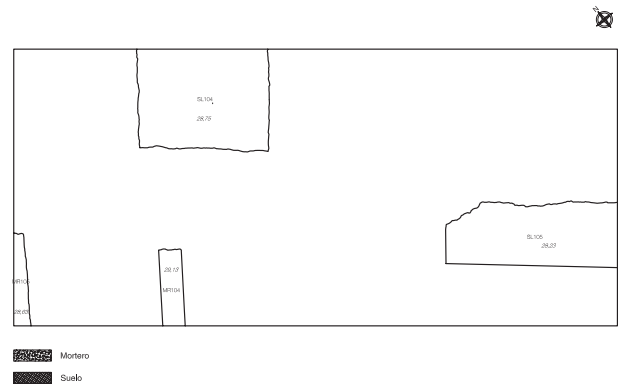
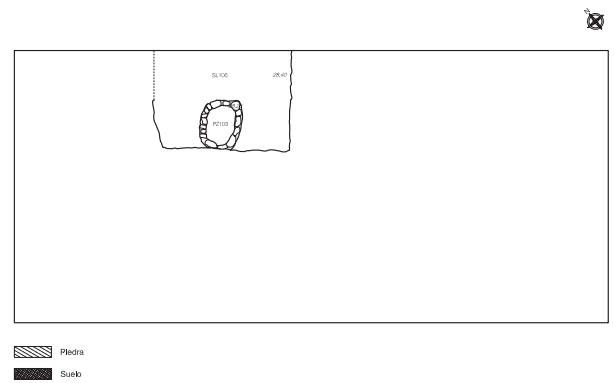


Fig. 6. Planta de la fase IB.



Índice de imágenes

Fig. 7. Planta de la fase Ia.

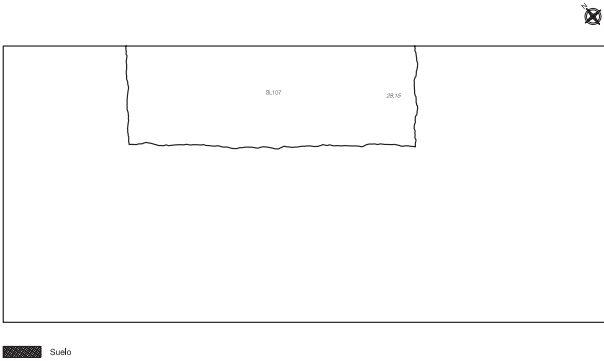


Fig. 8. Perfil estratigráfico NE.

